

*Jefe de Gabinete
de Ministros*

10



BUENOS AIRES, 19 ENE 2016

VISTO la Ley N° 27.198 de Presupuesto General de la Administración Nacional para el Ejercicio 2016, el Decreto N° 13 de fecha 10 de diciembre de 2015 modificadorio de la Ley de Ministerios N° 22.520 (Texto Ordenado por Decreto N° 438/92 y sus modificatorias), el Decreto N° 256 de fecha 24 de diciembre de 2015, el Decreto N° 257 de fecha 24 de diciembre de 2015 y el Decreto N° 267 de fecha 29 de diciembre de 2015, y

CONSIDERANDO:

Que el Artículo 5° de la Ley N° 27.198 de Presupuesto General de la Administración Nacional para el Ejercicio 2016 establece que el señor Jefe de Gabinete de Ministros distribuirá los créditos como mínimo a nivel de las partidas limitativas que se establezcan en la presente decisión administrativa y en las aperturas programáticas o categorías equivalentes que estime pertinentes.

Que según lo dispuesto en el último párrafo del citado Artículo 5°, el señor Jefe de Gabinete de Ministros puede determinar las facultades para disponer reestructuraciones presupuestarias en el marco de las competencias asignadas por la Ley de Ministerios N° 22.520 (Texto Ordenado por Decreto N° 438/92 y sus modificatorias).


Que el Decreto N° 13 de fecha 10 de diciembre de 2015 dispuso modificaciones en la Ley de Ministerios N° 22.520 (Texto Ordenado por Decreto N° 438/92 y sus modificatorias), incorporando cambios de carácter sustantivo a la

M.H. y F.F.

16

*C
M
H*

*Jefe de Gabinete
de Ministros*



estructura institucional vigente en la Ley N° 27.198 de Presupuesto Nacional 2016 cuyo impacto es preciso reflejar en la presente distribución administrativa.

Que con posterioridad al citado Decreto N° 13/15 se dispone la transferencia del Departamento de Interceptación y Captación de las Comunicaciones (DICOM) de la órbita de la PROCURACIÓN GENERAL DE LA NACIÓN del MINISTERIO PÚBLICO a la órbita de la CORTE SUPREMA DE JUSTICIA DE LA NACIÓN mediante el Decreto N° 256 de fecha 24 de diciembre de 2015.

Que el Decreto N° 257 de fecha 24 de diciembre de 2015 establece modificaciones a las Leyes Nros. 27.148, 27.149, 27.150, 27.198 y 27.063.

Que el Decreto N° 267 de fecha 29 de diciembre de 2015 establece la creación del ENTE NACIONAL DE COMUNICACIONES (ENACOM) en el ámbito del MINISTERIO DE COMUNICACIONES.

Que la vigencia de los Decretos citados en los párrafos precedentes hace preciso adecuar la presente distribución administrativa de la Ley N° 27.198 de Presupuesto General de la Administración Nacional para el Ejercicio 2016.

Que, asimismo, corresponde detallar las plantas de personal aprobadas en las Planillas Anexas al Artículo 6° de la Ley N° 27.198 de Presupuesto General de la Administración Nacional para el Ejercicio 2016.

Que el citado Artículo 6° contempla entre las excepciones a la prohibición de aprobar incrementos en los cargos y horas de cátedra a las Autoridades Superiores del PODER EJECUTIVO NACIONAL, resultando en tal sentido necesario establecer los funcionarios comprendidos en ese concepto, y asimismo precisar los alcances de la excepción a que se refiere el último párrafo del mismo.

M.H. y F.P.
16

CA
MP
OK

*Jefe de Gabinete
de Ministros*



Que es procedente la distribución de las asignaciones presupuestarias dispuestas por los párrafos primero y segundo del Artículo 16 de la Ley N° 27.198 de Presupuesto General de la Administración Nacional para el Ejercicio 2016, con excepción de las previstas para AGUA Y SANEAMIENTOS ARGENTINOS SOCIEDAD ANÓNIMA (AYSA S.A.) por la suma de PESOS MIL MILLONES (\$ 1.000.000.000), en razón de estar sujetas a la ejecución de obras y la ampliación del número de usuarios que lo justifiquen.

Que resulta también procedente distribuir por rubros los recursos de la Administración Central, incluidos aquéllos con afectación específica, de los Organismos Descentralizados y de las Instituciones de Seguridad Social.

Que es menester establecer el cronograma de pagos de las contribuciones al Tesoro Nacional a que se refiere el Artículo 20 de la Ley N° 27.198 de Presupuesto General de la Administración Nacional para el Ejercicio 2016.


Que, con el objeto de evitar la dispersión y duplicación de créditos a favor de empresas públicas no financieras en diferentes jurisdicciones de la Administración Central, se estima conveniente establecer que los créditos con tal destino, provenientes del Tesoro Nacional, se asignen únicamente en la Jurisdicción 91 – Obligaciones a Cargo del Tesoro con el objeto de facilitar la programación financiera y el seguimiento de la ejecución presupuestaria de dichos entes.

Que, asimismo, resulta necesario dictar normas relacionadas con el carácter limitativo o indicativo de las partidas del Clasificador por Objeto del Gasto, sobre la ejecución física de los programas y categorías equivalentes, los remanentes de ejercicios anteriores y la delegación de facultades para modificar las cuotas de

M.H. y F.P.
16

Cm
MD
of

*Jefe de Gabinete
de Ministros*



compromiso y de devengado.

Que, por otra parte, debe establecerse como requisito a cumplir por las Jurisdicciones y Entidades de la Administración Nacional que para contratar obras u ordenar compras de bienes de uso deberán contar, en los casos que corresponda, con la intervención de la SECRETARÍA DE LA TRANSFORMACIÓN PRODUCTIVA del MINISTERIO DE PRODUCCIÓN, en concordancia con lo dispuesto por los Artículos 8º y 11 de la Ley Nº 24.354 y por los Artículos 1º, 4º y 5º del Decreto Nº 1 del 4 de enero de 2016, considerando el monto máximo vigente por la Resolución Nº 28 de fecha 21 de marzo de 2012 de la ex SECRETARÍA DE POLÍTICA ECONÓMICA Y PLANIFICACIÓN DEL DESARROLLO del ex MINISTERIO DE ECONOMÍA Y FINANZAS PÚBLICAS.

Que en el marco de los cambios jurisdiccionales en la estructura institucional de la Administración Pública Nacional dispuestos por el Decreto Nº 13/2015, sus modificatorios y complementarios, es oportuno que la presente distribución administrativa de la Ley Nº 27.198 de Presupuesto General de la Administración Nacional para el Ejercicio 2016 sólo contenga la apertura financiera de recursos y gastos correspondiente, postergando para un acto ulterior la descripción de las políticas presupuestarias institucionales y de los programas y la programación anual de metas físicas.

Que la presente medida se dicta en virtud de lo dispuesto por el Artículo 100, incisos 1 y 2 de la CONSTITUCIÓN NACIONAL y el Artículo 30 de la Ley de Administración Financiera y de los Sistemas de Control del Sector Público Nacional Nº 24.156 y sus modificaciones y el Artículo 5º de la Ley Nº 27.198 de Presupuesto

M.H. y F.P.

16

Ch

MP

9/1

*Jefe de Gabinete
de Ministros*



General de la Administración Nacional para el Ejercicio 2016.

Por ello,

EL JEFE DE GABINETE DE MINISTROS

DECIDE:

ARTÍCULO 1º.- Distribúyense, de acuerdo con el detalle obrante en las Planillas Anexas al presente artículo y con las adecuaciones en la estructura institucional de la Administración Pública Nacional dispuestas por el Decreto N° 13 del 10 de diciembre de 2015, sus modificatorios y complementarios, los gastos corrientes y de capital, los gastos figurativos, las aplicaciones financieras, los recursos, las contribuciones figurativas y las fuentes de financiamiento previstas en la Ley N° 27.198 de Presupuesto General de la Administración Nacional para el Ejercicio 2016, incluyendo las medidas dispuestas por los Decretos N° 256 de fecha 24 de diciembre de 2015, N° 257 de fecha 24 de diciembre de 2015 y N° 267 de fecha 29 de diciembre de 2015; las asignaciones presupuestarias dispuestas por los párrafos primero y segundo del Artículo 16 de la Ley N° 27.198 de Presupuesto General de la Administración Nacional para el Ejercicio 2016, con excepción de las previstas para AGUA Y SANEAMIENTOS ARGENTINOS SOCIEDAD ANÓNIMA (AYSA S.A.); y por cargos y horas de cátedra, las plantas de personal determinadas en las Planillas Anexas al Artículo 6º de la mencionada ley.

ARTÍCULO 2º.- Las Jurisdicciones y Entidades incluidas en la Planilla Anexa al Artículo 20 de la Ley N° 27.198 de Presupuesto General de la Administración Nacional para el Ejercicio 2016, deberán ingresar a la TESORERÍA GENERAL DE LA NACIÓN

M.H. y F.P.
16

Handwritten initials and signatures in the bottom left corner.

*Jefe de Gabinete
de Ministros*



dependiente de la SUBSECRETARÍA DE PRESUPUESTO de la SECRETARÍA DE HACIENDA del MINISTERIO DE HACIENDA Y FINANZAS PÚBLICAS, el monto de las contribuciones dispuestas en CUATRO (4) cuotas iguales con vencimiento el 31 de marzo, el 30 de junio, el 30 de setiembre y el 15 de diciembre de 2016.

Las contribuciones a favor del Tesoro Nacional que por distintas normas legales se dispongan durante el Ejercicio Fiscal 2016, deberán ser aportadas en cuotas trimestrales, iguales y consecutivas hasta la finalización del ejercicio presupuestario. El vencimiento de las mismas será el último día hábil de cada trimestre, excepto para el mes de diciembre cuyo vencimiento será el día 15 del citado mes.

Facúltase a la SECRETARÍA DE HACIENDA del MINISTERIO DE HACIENDA Y FINANZAS PÚBLICAS a establecer, cuando la situación financiera de los organismos involucrados así lo justifique, fechas especiales de ingreso de la contribución correspondiente.

ARTÍCULO 3º.- Determinanse las facultades y competencias para efectuar modificaciones presupuestarias, conforme con el detalle obrante en la Planilla Anexa al presente artículo, excepto las decisiones que impliquen incrementar los gastos corrientes en detrimento de los gastos de capital o de las aplicaciones financieras y las que impliquen un cambio en la distribución de las finalidades.


ARTÍCULO 4º.- Las modificaciones presupuestarias realizadas por las Jurisdicciones y Entidades en función de las facultades establecidas en el artículo anterior deberán ser notificadas fehacientemente a la OFICINA NACIONAL DE PRESUPUESTO dependiente de la SUBSECRETARÍA DE PRESUPUESTO de la SECRETARÍA DE

M.H. y F.P.

16

*C
MP
9/1*

*Jefe de Gabinete
de Ministros*

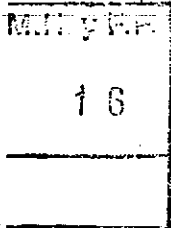


HACIENDA del MINISTERIO DE HACIENDA Y FINANZAS PÚBLICAS dentro de los CINCO (5) días hábiles de su dictado. Dentro de los OCHO (8) días hábiles de recibida dicha notificación, la citada Oficina Nacional deberá expedirse sobre si la medida dictada ha sido elaborada con criterios de razonabilidad y cumple con las normas a que deben ajustarse las modificaciones presupuestarias, caso contrario efectuará su devolución con la constancia de no haber dado conformidad a la modificación correspondiente. Vencido el plazo de OCHO (8) días hábiles antes referido sin que la OFICINA NACIONAL DE PRESUPUESTO se haya expedido, la medida tendrá plena vigencia.

ARTÍCULO 5º.- Defínese por Autoridades Superiores del PODER EJECUTIVO NACIONAL a las que alude el Artículo 6º de la Ley Nº 27.198 de Presupuesto General de la Administración Nacional para el Ejercicio 2016, a los señores Jefe de Gabinete de Ministros, Ministros, Secretario General de la PRESIDENCIA DE LA NACIÓN, Secretarios y Subsecretarios, Jefe de la CASA MILITAR y a las máximas autoridades de Organismos Descentralizados, Desconcentrados, Instituciones de Seguridad Social, Entes Reguladores, Entes Liquidadores y Superintendencias, incluyendo a los Cuerpos Colegiados.

Establécese asimismo que el uso de las excepciones a que se refiere el último párrafo del citado artículo, en ningún caso podrá superar la cantidad total de cargos de la planta permanente que haya sido aprobada por las respectivas estructuras organizativas de las jurisdicciones y/o entidades, aprobadas durante los Ejercicios 2014 y 2015.

ARTÍCULO 6º.- Los funcionarios que hayan sido designados con rango y jerarquía



Ch
MP
of

*Jefe de Gabinete
de Ministros*



correspondiente a alguno de los cargos mencionados en el Artículo 1º de la Decisión Administrativa N° 477 de fecha 16 de setiembre de 1998 no se encuentran comprendidos en las previsiones de dicha norma y por lo tanto no están habilitados para disponer del Régimen de Unidades Retributivas establecido en la misma.

ARTÍCULO 7º.- La incorporación y reasignación de cargos al Nomenclador de Funciones Ejecutivas del SISTEMA NACIONAL DE EMPLEO PÚBLICO (S.I.N.E.P.) será aprobada por resolución conjunta de la SECRETARÍA DE EMPLEO PÚBLICO del MINISTERIO DE MODERNIZACIÓN y de la SECRETARÍA DE HACIENDA del MINISTERIO DE HACIENDA Y FINANZAS PÚBLICAS. A tal efecto, las Jurisdicciones y Entidades dependientes del PODER EJECUTIVO NACIONAL que soliciten el dictado de dicha medida deberán acompañar la fundamentación correspondiente y un análisis de su costo y del financiamiento presupuestario.

La actualización del Nomenclador de Funciones Ejecutivas como consecuencia de homologaciones, ratificaciones y/o derogaciones de Funciones Ejecutivas será competencia de la SECRETARÍA DE EMPLEO PÚBLICO del MINISTERIO DE MODERNIZACIÓN.

ARTÍCULO 8º.- Establécese que tendrán carácter de montos presupuestarios indicativos los créditos de las partidas del Clasificador por Objeto del Gasto que se

indican a continuación:

Inciso 2 - Bienes de Consumo: todas sus partidas principales.

Inciso 3 - Servicios no Personales: todas sus partidas parciales, excepto la Partida Parcial 392 Gastos Reservados.

Inciso 4 - Bienes de Uso: todas sus partidas parciales.

M.H. y F.P.

16

a
g

*Jefe de Gabinete
de Ministros*



Inciso 5 - Transferencias: todas sus partidas subparciales.

Inciso 6 - Activos Financieros: todas sus partidas subparciales.

Inciso 8 - Otros Gastos: todas sus partidas parciales.

ARTÍCULO 9º.- Las asignaciones presupuestarias correspondientes a las actividades específicas en que se desagregan los programas, subprogramas y categorías equivalentes y las obras de los respectivos proyectos serán consideradas como montos indicativos.

La clasificación geográfica utilizada en la distribución de los créditos también tendrá el carácter de montos indicativos.

ARTÍCULO 10.- Establécese que el financiamiento que la Administración Central otorgue con Recursos del Tesoro Nacional mediante transferencias, aportes de capital y asistencia financiera reintegrable a Empresas Públicas no financieras Nacionales, incluidas en el inciso b) del Artículo 8º de la Ley de Administración Financiera y de los Sistemas de Control del Sector Público Nacional N° 24.156 y sus modificaciones, deberá asignarse presupuestariamente en la Jurisdicción 91 – Obligaciones a cargo del Tesoro. Las mismas sólo serán efectivas previo cumplimiento, en tiempo y forma de lo determinado por el último párrafo del Artículo 17 de la Ley N° 11.672, Complementaria Permanente de Presupuesto (t.o. 2014).

ARTÍCULO 11.- Todos los remanentes de recursos del Ejercicio 2015 de las Jurisdicciones y Entidades dependientes del PODER EJECUTIVO NACIONAL, con excepción de aquellas que cuenten con una norma con jerarquía de ley que disponga otro destino, deberán ser ingresados a la TESORERÍA GENERAL DE LA NACIÓN hasta el 30 de octubre de 2016.

M.H. y F.P.

16

*Ch
MP*

9/1

*Jefe de Gabinete
de Ministros*



Facúltase a la SECRETARÍA DE HACIENDA del MINISTERIO DE HACIENDA Y FINANZAS PÚBLICAS a prorrogar, por razones debidamente justificadas, la fecha establecida precedentemente así como también a disponer las adecuaciones presupuestarias necesarias para la implementación de su ingreso al Tesoro Nacional.

ARTÍCULO 12.- Las Jurisdicciones y Entidades de la Administración Nacional deberán presentar en forma obligatoria a la OFICINA NACIONAL DE PRESUPUESTO dependiente de la SUBSECRETARÍA DE PRESUPUESTO de la SECRETARÍA DE HACIENDA del MINISTERIO DE HACIENDA Y FINANZAS PÚBLICAS, las adecuaciones que correspondan a las políticas presupuestarias institucionales, las descripciones de programas y la programación anual y trimestral de las metas y producción bruta terminal de cada uno de los programas, dentro de los CUARENTA Y CINCO (45) días corridos posteriores a la aprobación de la presente medida.

La programación trimestral de las metas físicas de cada uno de los programas mantendrá su validez a lo largo de todo el ejercicio, salvo cuando mediare un cambio en la programación anual debidamente justificado, en cuyo caso corresponderá adecuar la programación de los trimestres venideros.

Esta reprogramación podrá realizarse, fundamentalmente en aquellos casos de correlación directa entre metas físicas y créditos asignados, por los responsables de las Unidades Ejecutoras de los Programas y/o categorías programáticas equivalentes y el responsable del Servicio Administrativo Financiero respectivo, dentro de los QUINCE (15) días anteriores a la finalización de los TRES (3) primeros trimestres del año.

M.H. y F.P.
10

Ch
IP
9/4

*Jefe de Gabinete
de Ministros*



Asimismo deberán informar con el mismo carácter, dentro de los QUINCE (15) días corridos de la finalización de cada trimestre, la ejecución física correspondiente, detallando claramente las acciones y los logros realizados en ese trimestre, así como también las causas de los desvíos entre lo programado y lo ejecutado.

ARTÍCULO 13.- Facúltase a la SECRETARÍA DE HACIENDA del MINISTERIO DE HACIENDA Y FINANZAS PÚBLICAS a aprobar y publicar, la información complementaria a la presente distribución administrativa de la Ley N° 27.198 de Presupuesto General de la Administración Nacional para el Ejercicio 2016 remitida por las Jurisdicciones y Entidades en los términos establecidos en el artículo anterior.

ARTÍCULO 14.- Las Jurisdicciones y Entidades de la Administración Nacional deberán presentar en forma obligatoria a la OFICINA NACIONAL DE PRESUPUESTO, dependiente de la SUBSECRETARÍA DE PRESUPUESTO de la SECRETARÍA DE HACIENDA del MINISTERIO DE HACIENDA Y FINANZAS PÚBLICAS, la programación anual del avance físico de los proyectos y las obras consignados en la presente medida, la cual podrá ser rectificada.

La aludida programación anual deberá remitirse dentro de los QUINCE (15) días corridos posteriores a la aprobación de la presente medida, incluyendo el respectivo detalle trimestral. Dicha programación anual mantendrá su validez a lo largo de todo el ejercicio, salvo cuando medie un cambio debidamente justificado, en cuyo caso corresponderá adecuar la programación de los trimestres venideros. Esta reprogramación podrá realizarse dentro de los QUINCE (15) días anteriores a la finalización de los TRES (3) primeros trimestres del año.

MIN. F.P.
16

Ch
IP
84

*Jefe de Gabinete
de Ministros*



Asimismo deberán informar con carácter obligatorio, dentro de los QUINCE (15) días corridos de la finalización de cada trimestre, la ejecución física correspondiente, conjuntamente con una explicación de los desvíos entre lo programado y efectivamente ejecutado.

ARTÍCULO 15- Actualizase la planilla anexa al Artículo 11 de la Ley N° 27.198 de autorización plurianual de gastos con incidencia en ejercicios futuros, conforme las adecuaciones en la estructura institucional de la Administración Pública Nacional dispuestas por el Decreto N° 13 del 10 de diciembre de 2015, sus modificatorios y complementarios, de acuerdo al detalle obrante en la planilla anexa al presente artículo.

ARTÍCULO 16.- Delégase en el Director y en el Subdirector de la OFICINA NACIONAL DE PRESUPUESTO la facultad para disponer correcciones técnicas correspondientes a modificaciones presupuestarias y cuotas de gastos aprobadas.

ARTÍCULO 17.- Las cuotas de compromiso y de devengado asignadas a las Jurisdicciones y Entidades de la Administración Nacional por resolución del Secretario de Hacienda o disposición del Subsecretario de Presupuesto, según corresponda, podrán ser modificadas mediante acto administrativo de quien ejerza las funciones de Coordinación Administrativa a nivel de Secretario o Subsecretario o los Titulares de cada Subjurisdicción y de Organismos que cuenten con Servicio Administrativo Financiero propio, para los entes de la Administración Central, o la máxima autoridad en el caso de los Organismos Descentralizados e Instituciones de Seguridad Social, de acuerdo con las condiciones que se establecen en la Planilla Anexa al presente artículo. Facúltase a la SECRETARÍA DE HACIENDA para introducir modificaciones

M.H. y F.P.
16

On
MP

9/



*Jefe de Gabinete
de Ministros*

en las condiciones antes señaladas y a la OFICINA NACIONAL DE PRESUPUESTO para dictar las normas aclaratorias y/o complementarias que resulten necesarias para su mejor cumplimiento.

ARTÍCULO 18.- Las Jurisdicciones y Entidades de la Administración Nacional no podrán contratar obras u ordenar compras de bienes de uso sin previa intervención de la SECRETARÍA DE LA TRANSFORMACIÓN PRODUCTIVA del MINISTERIO DE PRODUCCIÓN en caso de corresponder, por aplicación de lo establecido en los Artículos 8º y 11 de la Ley Nº 24.354 y los Artículos 1º, 4º y 5º del Decreto Nº 1 del 4 de enero de 2016, considerando el monto máximo vigente por la Resolución Nº 28 de fecha 21 de marzo de 2012 de la ex SECRETARÍA DE POLÍTICA ECONÓMICA Y PLANIFICACIÓN DEL DESARROLLO del ex MINISTERIO DE ECONOMÍA Y FINANZAS PÚBLICAS.

ARTÍCULO 19.- Comuníquese, publíquese, dése a la Dirección Nacional del Registro Oficial y archívese.

M.H. y F.P.
16
[Signature]

DECISIÓN ADMINISTRATIVA Nº 10

[Signature]
Ing. FRANCISCO ADOLFO CABRERA
MINISTRO DE PRODUCCIÓN
E INTERINO DE HACIENDA Y
FINANZAS PÚBLICAS

[Signature]
Lic. Marcos Peña
Jefe de Gabinete de Ministros

*Jefe de Gabinete
de Ministros*



Planilla Anexa al Artículo 3°

FACULTADES PARA LA REALIZACIÓN DE MODIFICACIONES

PRESUPUESTARIAS

DURANTE EL EJERCICIO 2016

NORMA	NATURALEZA DE LA MODIFICACIÓN
I. Resolución del Ministro, Secretario de la PRESIDENCIA DE LA NACIÓN, Titular de la Subjurisdicción u Organismo Descentralizado.	a) Compensación entre Programas y categorías equivalentes, incluyendo créditos y cargos de un mismo nivel sin alterar el total de la Jurisdicción, Subjurisdicción u Organismo Descentralizado dependientes de aquélla. b) Compensación entre los Incisos 2 a 5 y las Partidas Principales 8.3. y 8.4., con excepción de la Partida Parcial 8.4.1. c) Compensación de créditos entre la Administración Central de una Jurisdicción y sus Entidades dependientes o entre Entidades de una misma Jurisdicción. d) Compensación de rubros de recursos con afectación específica o propios, sin alterar el total por fuente.

M.H.Y.F.F.
16

JP


MP
CS

*Jefe de Gabinete
de Ministros*



Planilla Anexa al Artículo 3°
(Continuación)

NORMA	NATURALEZA DE LA MODIFICACIÓN
II. Resolución del Secretario de Hacienda del MINISTERIO DE HACIENDA Y FINANZAS PÚBLICAS.	a) Cambios de Fuentes de Financiamiento por compensación. Cuando se involucren las Fuentes de Financiamiento 21 y 22 debe obtenerse la conformidad previa de la SUBSECRETARÍA DE EVALUACIÓN DEL PRESUPUESTO NACIONAL de la JEFATURA DE GABINETE DE MINISTROS b) Sustitución o compensación de rubros de recursos de la Fuente de Financiamiento 11 – Tesoro Nacional, sin alterar el total de la fuente. c) Incremento o reducción del Inciso 1 – Gastos en Personal por compensación con otros incisos, sin alterar el total de la jurisdicción. d) Compensación entre incisos cuando involucre a los Incisos 6 y 7, sin alterar el Resultado Financiero en forma negativa. e) Sustitución o compensación de rubros de Fuentes Financieras, sin alterar el total de las fuentes financieras. f) Compensación dentro de cada una de las Jurisdicciones 90 – Servicio de la Deuda Pública y 91 – Obligaciones a Cargo del Tesoro. g) Modificación presupuestaria a que se refiere el Artículo 20 de la Ley N° 11.672 - Complementaria Permanente de Presupuesto (t.o. 2014).



MP

JP

As

*Jefe de Gabinete
de Ministros*



Planilla Anexa al Artículo 3º
(Continuación)

NORMA	NATURALEZA DE LA MODIFICACIÓN
III. Resolución o Disposición del Responsable de la Unidad Ejecutora del Programa o Categorías Equivalentes.	a) Compensación entre los Incisos 2 a 4 de un mismo Programa o categoría equivalente. b) Compensación entre Subprogramas. c) Compensación entre Proyectos de un mismo Programa y categorías equivalentes. d) Modificación por compensación entre partidas dentro de cada inciso, excepto los Incisos 1, 6 y 7 de cada Programa y categorías equivalentes.
IV. Disposición del Subsecretario de Presupuesto de la SECRETARÍA DE HACIENDA.	a) Compensación entre partidas del Inciso 1 – Gastos en Personal, sin alterar el total de la jurisdicción. b) Compensación entre partidas dentro de los Incisos 6 y 7 respectivamente, sin alterar el Resultado Financiero en forma negativa.
V. Secretario o Subsecretario que ejerza las funciones de Coordinación Administrativa en la Jurisdicción o Titular de la Subjurisdicción u Organismo Descentralizado.	Compensación dentro del Programa o categoría equivalente entre partidas parciales dentro de cada partida principal del Inciso 1 – Gastos en Personal, excepto la modificación de las Partidas Parciales 1.1.5 y 1.2.4.
VI. Responsable de la Unidad Ejecutora del Proyecto.	Modificación por compensación entre actividades, obras y partidas del Proyecto.
VII. Disposición del Director o Subdirector de la OFICINA NACIONAL DE PRESUPUESTO.	Modificación de la Estructura programática de los entes centralizados y descentralizados de la Administración Nacional.

M.H. y F.P.
16

MP

SP

CP

Jeje de Gabinete
de Ministros



Planilla Anexa al Artículo Nº 15

JURISDICCIÓN	SERVICIO	PROGRAMA	SUBPROGRAMA	PROYECTO	CONTRATACIÓN DE OBRAS O ADQUISICIÓN DE BIENES Y SERVICIOS CON INCIDENCIA EN EJERCICIOS FUTUROS					IMPORTE A DEVENGAR (en pesos)					AVANCE FÍSICO (en porcentaje)										
					OBRA DE INVERSIÓN					TOTAL					TOTAL					RESTO					
					2016	2017	2018	RESTO	TOTAL	2016	2017	2018	RESTO	TOTAL	2016	2017	2018	RESTO	TOTAL	2016	2017	2018	RESTO	TOTAL	
5	320	24	7	Juzgado Federal de Junín - Ampliación y Remodelación de Edificio	100.000	18.086.328	11.957.552	-	30.143.980	0,00	60,00	40,00	0,00	100,00	0,00	60,00	40,00	0,00	100,00	0,00	60,00	40,00	0,00	100,00	
5	320	24	7	Adenovación Edificio Secretaría Electoral de La Plata	2.796.174	15.274.116	20.000.000	-	38.070.290	0,00	40,00	50,00	0,00	100,00	0,00	40,00	50,00	0,00	100,00	0,00	40,00	50,00	0,00	100,00	
5	320	24	7	Tribunales Federales de Neuquén - Construcción de Edificio	44.011.744	20.487.213	44.011.744	-	74.499.957	13,00	27,00	60,00	0,00	100,00	0,00	27,00	60,00	0,00	100,00	0,00	27,00	60,00	0,00	100,00	
5	320	24	13	Remodelación de Edificio para Redistribución de los Tribunales Federales de Paraná	100.000	23.668.456	43.855.703	-	67.624.159	0,00	35,00	65,00	0,00	100,00	0,00	35,00	65,00	0,00	100,00	0,00	35,00	65,00	0,00	100,00	
5	320	24	16	Reconstrucción del Edificio Cámara Federal de Apelaciones Córdoba	100.000	15.978.782	10.132.564	-	26.111.346	0,00	0,00	6,07	0,00	100,00	0,00	0,00	6,07	0,00	100,00	0,00	0,00	6,07	0,00	100,00	
5	335	7	0	1 Construcción del Centro de Investigación Aplicada a Recursos Digitales "CIARD"	1.466.113	211.025.276	390.439.833	-	602.832.225	1,50	49,00	31,00	18,50	100,00	0,00	49,00	31,00	18,50	100,00	0,00	49,00	31,00	18,50	100,00	
25	305	59	0	1 Construcción del Centro de Investigación Aplicada a Recursos Digitales "CIARD"	85.000.000	395.000.000	390.439.833	-	602.832.225	0,00	0,00	0,00	0,00	100,00	0,00	0,00	0,00	0,00	100,00	0,00	0,00	0,00	0,00	100,00	
30	325	65	0	59 Refuncionalización Canal 7 - Televisión Pública - Etapa II	4.500.000	18.035.468	15.000.000	-	29.535.468	0,00	18,00	82,00	0,00	100,00	0,00	18,00	82,00	0,00	100,00	0,00	18,00	82,00	0,00	100,00	
30	325	65	0	60 Refuncionalización Integral Hospital Churrucua - Etapa II	1.000.000	18.035.468	15.000.000	-	29.535.468	0,00	0,00	0,00	0,00	100,00	0,00	0,00	0,00	0,00	100,00	0,00	0,00	0,00	0,00	100,00	
30	325	65	0	67 Construcción y Equipamiento del Plan Director 2º Etapa Hospital Dr. Alejandro Posadas	191.102.720	20.000.000	415.000.000	-	406.102.720	0,00	0,00	0,00	0,00	100,00	0,00	0,00	0,00	0,00	100,00	0,00	0,00	0,00	0,00	100,00	
30	325	65	0	70 Restauración Integral de la Iglesia San Pedro Telmo - Ciudad Autónoma de Buenos Aires	15.720.000	20.000.000	415.000.000	-	406.102.720	0,00	0,00	0,00	0,00	100,00	0,00	0,00	0,00	0,00	100,00	0,00	0,00	0,00	0,00	100,00	
30	325	65	0	72 Construcción Complejo Frontonazo Pino Hachado - Provincia de Neuquén	2.000.000	36.464.855	25.000.000	-	39.464.855	0,00	0,00	0,00	0,00	100,00	0,00	0,00	0,00	0,00	100,00	0,00	0,00	0,00	0,00	100,00	
30	325	65	0	73 Ampliación y Refuncionalización del Hospital Zonal de Aguas Bías L. Dubarry - Mercedes - Buenos Aires	134.000.000	15.000.000	25.000.000	-	174.000.000	0,00	0,00	0,00	0,00	100,00	0,00	0,00	0,00	0,00	100,00	0,00	0,00	0,00	0,00	0,00	100,00
30	325	65	0	74 Construcción Centro de Rehabilitación Regional y Geriátrico de Río Gallegos	180.000.000	60.000.000	60.000.000	-	300.000.000	0,00	0,00	0,00	0,00	100,00	0,00	0,00	0,00	0,00	100,00	0,00	0,00	0,00	0,00	0,00	100,00
30	325	65	0	75 Construcción Centro de Diagnóstico por Imágenes - Río Gallegos	50.000.000	25.000.000	25.000.000	-	100.000.000	0,00	0,00	0,00	0,00	100,00	0,00	0,00	0,00	0,00	100,00	0,00	0,00	0,00	0,00	0,00	100,00
30	325	65	0	76 Construcción Hospital Los Anillos - Provincia de Santa Cruz	40.000.000	16.000.000	16.000.000	-	72.000.000	0,00	0,00	0,00	0,00	100,00	0,00	0,00	0,00	0,00	100,00	0,00	0,00	0,00	0,00	0,00	100,00
30	325	73	0	46 Aprovechamientos Hidroeléctricos del Río Santa Cruz Presidente Dr. Néstor Carlos Kirchner - Gobernador Jorge Casparini (CDS Nº 201401)	9.720.050.000	17.106.000.000	13.998.950.000	-	30.824.000.000	0,00	0,00	0,00	0,00	100,00	0,00	0,00	0,00	0,00	100,00	0,00	0,00	0,00	0,00	0,00	100,00
30	325	73	0	47 Aprovechamientos Hidroeléctricos del Río Santa Cruz Presidente Dr. Néstor Carlos Kirchner - Gobernador Jorge Casparini (CDS Nº 201401)	11.000.050.000	1.168.550.000	1.168.550.000	-	13.168.600.000	0,00	0,00	0,00	0,00	100,00	0,00	0,00	0,00	0,00	100,00	0,00	0,00	0,00	0,00	0,00	100,00
30	613	20	1	82 Construcción de Sistema Integral Chocla - Provincia de Córdoba	4.500.000	15.000.000	15.000.000	-	24.500.000	0,00	0,00	0,00	0,00	100,00	0,00	0,00	0,00	0,00	100,00	0,00	0,00	0,00	0,00	0,00	100,00
30	613	20	2	34 Construcción Acueducto del Norte de la Provincia de Santa Cruz - Lago Buenos Aires - Los Anillos	100.000.000	1.000.000.000	3.000.000.000	-	4.000.000.000	0,00	0,00	0,00	0,00	100,00	0,00	0,00	0,00	0,00	100,00	0,00	0,00	0,00	0,00	0,00	100,00
30	613	20	2	34 Construcción Acueducto del Norte de la Provincia de Santa Cruz - Lago Buenos Aires - Los Anillos	100.000.000	1.000.000.000	3.000.000.000	-	4.000.000.000	0,00	0,00	0,00	0,00	100,00	0,00	0,00	0,00	0,00	100,00	0,00	0,00	0,00	0,00	0,00	100,00
30	613	20	2	34 Construcción Acueducto del Norte de la Provincia de Santa Cruz - Lago Buenos Aires - Los Anillos	100.000.000	1.000.000.000	3.000.000.000	-	4.000.000.000	0,00	0,00	0,00	0,00	100,00	0,00	0,00	0,00	0,00	100,00	0,00	0,00	0,00	0,00	0,00	100,00
30	613	20	2	34 Construcción Acueducto del Norte de la Provincia de Santa Cruz - Lago Buenos Aires - Los Anillos	100.000.000	1.000.000.000	3.000.000.000	-	4.000.000.000	0,00	0,00	0,00	0,00	100,00	0,00	0,00	0,00	0,00	100,00	0,00	0,00	0,00	0,00	0,00	100,00
30	613	20	2	34 Construcción Acueducto del Norte de la Provincia de Santa Cruz - Lago Buenos Aires - Los Anillos	100.000.000	1.000.000.000	3.000.000.000	-	4.000.000.000	0,00	0,00	0,00	0,00	100,00	0,00	0,00	0,00	0,00	100,00	0,00	0,00	0,00	0,00	0,00	100,00
30	613	20	2	34 Construcción Acueducto del Norte de la Provincia de Santa Cruz - Lago Buenos Aires - Los Anillos	100.000.000	1.000.000.000	3.000.000.000	-	4.000.000.000	0,00	0,00	0,00	0,00	100,00	0,00	0,00	0,00	0,00	100,00	0,00	0,00	0,00	0,00	0,00	100,00
30	613	20	2	34 Construcción Acueducto del Norte de la Provincia de Santa Cruz - Lago Buenos Aires - Los Anillos	100.000.000	1.000.000.000	3.000.000.000	-	4.000.000.000	0,00	0,00	0,00	0,00	100,00	0,00	0,00	0,00	0,00	100,00	0,00	0,00	0,00	0,00	0,00	100,00
30	613	20	2	34 Construcción Acueducto del Norte de la Provincia de Santa Cruz - Lago Buenos Aires - Los Anillos	100.000.000	1.000.000.000	3.000.000.000	-	4.000.000.000	0,00	0,00	0,00	0,00	100,00	0,00	0,00	0,00	0,00	100,00	0,00	0,00	0,00	0,00	0,00	100,00
30	613	20	2	34 Construcción Acueducto del Norte de la Provincia de Santa Cruz - Lago Buenos Aires - Los Anillos	100.000.000	1.000.000.000	3.000.000.000	-	4.000.000.000	0,00	0,00	0,00	0,00	100,00	0,00	0,00	0,00	0,00	100,00	0,00	0,00	0,00	0,00	0,00	100,00
30	613	20	2	34 Construcción Acueducto del Norte de la Provincia de Santa Cruz - Lago Buenos Aires - Los Anillos	100.000.000	1.000.000.000	3.000.000.000	-	4.000.000.000	0,00	0,00	0,00	0,00	100,00	0,00	0,00	0,00	0,00	100,00	0,00	0,00	0,00	0,00	0,00	100,00
30	613	20	2	34 Construcción Acueducto del Norte de la Provincia de Santa Cruz - Lago Buenos Aires - Los Anillos	100.000.000	1.000.000.000	3.000.000.000	-	4.000.000.000	0,00	0,00	0,00	0,00	100,00	0,00	0,00	0,00	0,00	100,00	0,00	0,00	0,00	0,00	0,00	100,00
30	613	20	2	34 Construcción Acueducto del Norte de la Provincia de Santa Cruz - Lago Buenos Aires - Los Anillos	100.000.000	1.000.000.000	3.000.000.000	-	4.000.000.000	0,00	0,00	0,00	0,00	100,00	0,00	0,00	0,00	0,00	100,00	0,00	0,00	0,00	0,00	0,00	100,00
30	613	20	2	34 Construcción Acueducto del Norte de la Provincia de Santa Cruz - Lago Buenos Aires - Los Anillos	100.000.000	1.000.000.000	3.000.000.000	-	4.000.000.000	0,00	0,00	0,00	0,00	100,00	0,00	0,00	0,00	0,00	100,00	0,00	0,00	0,00	0,00	0,00	100,00
30	613	20	2	34 Construcción Acueducto del Norte de la Provincia de Santa Cruz - Lago Buenos Aires - Los Anillos	100.000.000	1.000.000.000	3.000.000.000	-	4.000.000.000	0,00	0,00	0,00	0,00	100,00	0,00	0,00	0,00	0,00	100,00	0,00	0,00	0,00	0,00	0,00	100,00
30	613	20	2	34 Construcción Acueducto del Norte de la Provincia de Santa Cruz - Lago Buenos Aires - Los Anillos	100.000.000	1.000.000.000	3.000.000.000	-	4.000.000.000	0,00	0,00	0,00	0,00	100,00	0,00	0,00	0,00	0,00	100,00	0,00	0,00	0,00	0,00	0,00	100,00
30	613	20	2	34 Construcción Acueducto del Norte de la Provincia de Santa Cruz - Lago Buenos Aires - Los Anillos	100.000.000	1.000.000.000	3.000.000.000	-	4.000.000.000	0,00	0,00	0,00	0,00	100,00	0,00	0,00	0,00	0,00	100,00	0,00	0,00	0,00	0,00	0,00	100,00
30	613	20	2	34 Construcción Acueducto del Norte de la Provincia de Santa Cruz - Lago Buenos Aires - Los Anillos	100.000.000	1.000.000.000	3.000.000.000	-	4.000.000.000	0,00	0,00	0,00	0,00	100,00	0,00	0,00	0,00	0,00	100,00	0,00	0,00	0,00	0,00	0,00	100,00
30	613	20	2	34 Construcción Acueducto del Norte de la Provincia de Santa Cruz - Lago Buenos Aires - Los Anillos	100.000.000	1.000.000.000	3.000.000.000	-	4.000.000.000	0,00	0,00	0,00	0,00	100,00	0,00	0,00	0,00	0,00	100,00	0,00	0,00	0,00	0,00	0,00	100,00
30	613	20	2	34 Construcción Acueducto del Norte de la Provincia de Santa Cruz - Lago Buenos Aires - Los Anillos	100.000.000	1.000.000.000	3.000.000.000	-	4.000.000.000	0,00	0,00	0,00	0,00	100,00	0,00	0,00	0,00	0,00	100,00	0,00	0,00	0,00	0,00	0,00	100,00
30	613	20	2	34 Construcción Acueducto del Norte de la Provincia de Santa Cruz - Lago Buenos Aires - Los Anillos	100.000.000	1.000.000.000																			

Jeje de Gabinete
de Ministros



Planilla Anexa al Artículo N° 15

JURISDICCION	PROGRAMA	SUBPROGRAMA	PROYECTO	CONTRATACION DE OBRAS O ADQUISICION DE BIENES Y SERVICIOS CON INCIDENCIA EN EJERCICIOS FUTUROS				IMPORTE A DEVENGAR (en pesos)				AVANCE FISICO (en porcentaje)			
				OBRA DE INVERSION				IMPORTE A DEVENGAR (en pesos)				AVANCE FISICO (en porcentaje)			
				2016	2017	2018	RESTO	TOTAL	2016	2017	2018	RESTO	TOTAL	2016	2017
53	322	23	2	12	7.463.431	20.000.000				27.463.431	27,00	73,00	0,00	0,00	100,00
					10.520.000	18.260.000				28.800.000	36,00	64,00	0,00	0,00	100,00
53	322	23	2	13	92.038.836	80.000.000	76.073.696			248.112.472	37,00	32,00	31,00	0,00	100,00
					100.000	500.000	1.000.000			143.767.112	0,10	0,40	0,40	1,50	96,00
57	327	81	0	1	100.000	500.000	1.000.000			28.000.000	0,50	1,00	3,50	95,00	100,00
57	327	81	0	14	100.000	500.000	1.000.000			29.000.000	0,50	1,00	3,50	95,00	100,00
57	327	81	0	19	100.000	500.000	1.000.000			33.000.000	0,50	1,00	3,50	95,00	100,00
57	327	81	0	20	100.000	500.000	1.000.000			33.000.000	0,50	1,00	3,50	95,00	100,00
57	327	81	0	29	100.000	500.000	1.000.000			246.000.000	0,10	0,40	1,50	98,00	100,00
57	327	81	0	34	100.000	500.000	1.000.000			590.500.057	0,10	0,40	1,50	98,00	100,00
57	327	81	0	35	100.000	500.000	1.000.000			158.317.622	0,10	0,40	1,50	98,00	100,00
57	327	81	0	38	100.000	500.000	1.000.000			216.970.638	0,10	0,40	1,50	98,00	100,00
57	327	81	0	41	100.000	500.000	1.000.000			666.648.339	0,10	0,20	0,70	89,00	100,00
57	327	81	0	43	100.000	500.000	1.000.000			70.000.000	0,50	1,00	3,50	95,00	100,00
57	327	81	0	44	100.000	500.000	1.000.000			591.841.274	0,10	0,40	1,50	98,00	100,00
57	327	81	0	45	100.000	500.000	1.000.000			1.415.438.054	0,10	0,20	0,70	99,00	100,00
57	327	81	0	46	100.000	500.000	1.000.000			40.223.511	0,50	1,00	3,50	95,00	100,00
57	327	81	0	48	100.000	500.000	1.000.000			32.764.414	0,50	1,00	3,50	95,00	100,00
57	327	81	0	49	200.000.000	200.000.000	269.648.361			646.351.638	15,50	15,50	20,00	48,00	100,00
57	327	81	0	49	100.000	500.000	1.000.000			128.400.000	0,10	0,40	1,50	98,00	100,00
57	327	81	0	50	100.000	500.000	1.000.000			1.320.090.294	0,10	0,20	0,70	89,00	100,00
57	327	81	0	51	100.000	500.000	1.000.000			1.321.680.284	0,10	0,20	0,70	89,00	100,00
57	327	81	0	54	100.000	500.000	1.000.000			38.400.000	0,10	0,40	1,50	98,00	100,00
57	327	81	0	55	100.000	500.000	1.000.000			198.400.000	0,50	1,00	3,50	95,00	100,00
57	327	81	0	56	100.000	500.000	1.000.000			78.400.000	0,50	1,00	3,50	95,00	100,00
57	327	81	0	57	100.000	500.000	1.000.000			38.400.000	0,50	1,00	3,50	95,00	100,00
57	327	81	0	58	100.000	500.000	1.000.000			118.400.000	0,20	0,50	2,30	97,00	100,00
57	327	81	0	59	100.000	500.000	1.000.000			178.400.000	0,20	0,50	2,30	97,00	100,00
57	327	81	0	62	100.000	500.000	1.000.000			180.000.000	0,10	0,40	1,50	98,00	100,00
57	327	81	0	63	90.000.000	90.000.000	90.000.000			220.000.000	22,75	22,75	22,75	31,75	100,00
57	327	81	0	64	100.000	500.000	1.000.000			38.400.000	0,50	1,00	3,50	95,00	100,00
57	327	81	0	67	100.000	500.000	1.000.000			30.000.000	0,50	1,00	3,50	95,00	100,00
57	327	81	0	67	100.000	500.000	1.000.000			38.400.000	0,50	1,00	3,50	95,00	100,00
57	327	81	0	77	5.000.000	26.119.000	22.000.000			8.481.000	8,00	42,50	35,70	13,80	100,00
57	327	81	0	79	100.000	500.000	1.000.000			38.400.000	0,50	1,00	3,50	95,00	100,00
57	327	81	0	80	100.000	500.000	1.000.000			28.400.000	0,50	1,00	3,50	95,00	100,00
57	327	81	0	82	497.360.000	500.000.000	500.000.000			4.000.000.000	12,50	12,50	12,50	62,50	100,00
57	327	81	0	83	45.000.000	50.000.000	50.000.000			155.000.000	15,00	16,00	16,50	52,50	100,00
57	327	81	0	84	100.000	500.000	1.000.000			98.400.000	0,50	1,00	3,50	95,00	100,00
57	327	81	0	88	500.000	500.000	500.000			178.400.000	0,10	0,40	1,50	98,00	100,00
57	604	16	3	53	6.973.917	18.517.000	11.543.083			37.034.000	18,83	90,00	31,17	0,00	100,00
57	604	16	3	54	8.533.667	14.764.000	6.230.333			29.528.000	28,90	50,00	21,10	0,00	100,00
57	604	16	3	55	35.777.792	25.848.500	80.070.708			121.697.000	28,40	21,24	48,36	0,00	100,00
57	604	16	3	57	17.500.000	30.000.000	12.500.000			80.000.000	28,17	50,00	20,83	0,00	100,00
57	604	16	3	58	12.300.000	16.400.000	4.100.000			32.800.000	37,50	50,00	12,50	0,00	100,00

M.H. y F.P.

16

Handwritten signature and initials.

Handwritten number 92.

Jefe de Gabinete
de Ministros



Planilla Anexa al Artículo Nº 15

UNIVERSIDAD	SERVICIO	PROGRAMA	SUBPROGRAMA	PROYECTO	OBRA DE INVERSIÓN	IMPORTE A DEVENGAR (en pesos)					AVANCE FÍSICO (en porcentaje)				
						2016	2017	2018	RESTO	TOTAL	2016	2017	2018	RESTO	TOTAL
57	604	16	3	61	Ruta Nacional N° 22, Tramo: Transferencia por Funciones Operativa (T.F.O.) - Puente Sobre Río Neuquén - Pflieger (N° 1); Sección: km.1217,86 - km. 1237,00	2.813.833	33.786.000	30.952.167	-	67.532.000	4,17	50,00	45,83	0,00	100,00
57	604	16	4	16	Rutas Nacionales Varias en Zona Sur: Provincia de Buenos Aires, Provincia de Neuquén, Provincia de Chubut, Provincia de La Pampa, Provincia de Santa Cruz y Provincia de Tierra del Fuego	5.588.867	30.179.880	50.299.800	165.430.453	251.499.000	2,22	12,00	20,00	65,78	100,00
57	604	16	4	17	Rutas Nacionales Varias en Zona Litoral y Noroeste: Provincia de Buenos Aires, Provincia de Santa Fe, Provincia de Corrientes, Provincia de Entre Ríos, Provincia del Chaco y Provincia de Formosa	5.317.200	28.712.980	47.854.500	157.388.120	239.274.000	2,22	12,00	20,00	65,78	100,00
57	604	16	4	18	Rutas Nacionales Varias en Zona Centro: Provincia de Córdoba, Provincia de Mendoza, Provincia de La Rioja, Provincia de San Juan y Provincia de San Luis	3.214.333	9.918.514	16.530.857	28.194.295	57.857.959	5,56	17,14	28,57	48,73	100,00
57	604	16	4	19	Rutas Nacionales Varias en Zona Norte: Provincia de Tucumán, Provincia de Salta, Provincia de Jujuy, Provincia de Catamarca y Provincia de Santiago del Estero	3.235.222	9.982.871	16.639.286	28.377.521	56.234.000	5,56	17,14	28,57	48,73	100,00
57	604	16	4	20	Señalamiento Horizontal Zona Sur - Etapa IIb - Provincia de Neuquén, Provincia de Chubut, Provincia de La Pampa, Provincia de Río Negro y Provincia de Santa Cruz	3.146.667	9.709.714	16.182.857	27.600.782	56.640.000	5,56	17,14	28,57	48,73	100,00
57	604	16	4	21	Señalamiento Vertical en Rutas Varias en la Provincia de Chubut	466.667	34.533.333	-	-	35.000.000	1,33	98,67	0,00	0,00	100,00
57	604	16	4	22	Señalamiento Horizontal Zona Centro - Etapa IIIa - Provincia de Buenos Aires, Provincia de Córdoba, Provincia de Mendoza, Provincia de San Juan, Provincia de San Luis y Provincia de La Pampa	5.252.244	28.362.120	47.270.200	155.466.438	238.351.000	2,22	12,00	20,00	65,78	100,00
57	604	16	4	23	Señalamiento Horizontal Zona Norte - Etapa IIIa - Provincia de Córdoba, Provincia de Tucumán, Provincia de Salta, Provincia de Jujuy, Provincia de Santa Fe, Provincia de La Rioja, Provincia de Catamarca, Provincia de Santiago del Estero	5.235.822	28.273.440	47.122.400	154.980.338	235.612.000	2,22	12,00	20,00	65,78	100,00
57	604	16	6	19	Ruta N° 3 - Empalme Ruta Provincial N° 4 - Empalme Ruta Provincial N° 6 - Km. 18 - Km. 61	9.292.000	27.876.000	27.876.000	46.460.000	111.504.000	8,33	25,00	25,00	41,67	100,00
57	604	16	6	48	Mantenimiento 30 Puentes - Ruta Nacional N° 24 y N° 50	166.667	5.000.000	24.833.333	-	30.000.000	0,56	16,67	91,93	0,00	100,00
57	604	16	6	50	Ruta Nacional N° 149 Tramo Barreal - Empalme Ruta Nacional N° 150 (Las Flores) - Empalme Ruta Provincial N° 12 (Pacheco)	296.844	6.725.000	46.423.056	-	53.450.000	0,56	12,58	86,86	0,00	100,00
57	604	16	6	55	Ruta Nacional N° 40 - Ruta Nacional N° A014-20 Límite con Mendoza - Avenida Circunvalación de San Juan / Acceso a Santa Lucía - Avenida Circunvalación de San Juan Km. 3377,8 - Km. 3461,7 y Km. 3465,5 - Km. 3467,3 / Km. 0,0 - Km. 16,0 / Km. 577,3 - Km. 580,7	4.165.458	11.986.820	19.894.200	63.814.822	98.971.000	4,17	12,00	20,00	63,83	100,00
57	604	16	6	56	Ruta Nacional N° 152 El Carancho - Casa de Piedra	166.667	5.000.000	24.833.333	-	30.000.000	0,56	16,67	82,77	0,00	100,00
57	604	16	6	62	Ruta Sin Número sobre Puente Posadas - Encarnación	523.056	7.075.000	86.551.944	-	94.150.000	0,56	7,51	91,93	0,00	100,00
57	604	16	6	65	Ruta Nacional N° 9 Yala - La Quijaca	2.623.583	7.555.920	12.592.200	40.193.297	62.966.000	4,17	12,00	20,00	63,83	100,00
57	604	16	6	68	Mantenimiento de Rutina por Sistema Modular de Ruta Nacional N° 3 / Acceso a S.A.O. Km. 119 - Km. 204 / Empalme Ruta Conesa - Empalme Ruta Nacional N° 93	333.333	10.000.000	49.866.867	-	60.000.000	0,56	16,67	82,77	0,00	100,00
57	604	16	6	69	Nacional N° 251 - Arroyo Verde - Límite con Chubut - Km. 1139 - Km. 1304	166.667	5.000.000	24.833.333	-	30.000.000	0,56	16,67	82,77	0,00	100,00
57	604	16	6	70	Mantenimiento por Sistema Modular Ruta Nacional N° 40 El Sosneado - Paracutías	1.311.208	3.776.280	6.283.800	20.087.712	31.469.000	4,17	12,00	20,00	63,83	100,00
57	604	16	6	71	Ruta Nacional N° 40 - Tramo: Empalme Ruta Nacional N° 40 (Río Cepayari) - Límite con la Provincia de Catamarca, Sección: Km. 0,00 - Km. 26,52	1.703.708	4.906.680	8.177.800	26.100.812	40.889.000	4,17	12,00	20,00	63,83	100,00
57	604	16	6	72	Ruta Nacional N° 40 - Tramo: Límite con la Provincia de San Juan - Piedra Pihada (Cuesta de Mirando) / Empalme Ruta Nacional N° 40 (Villa Unión) - Villa Castell - Sección: Km. 3711,28 - Km. 3809,7 / Km. 112,74 - Km. 149,62	793.261	21.393.500	120.600.239	-	142.787.000	0,56	14,96	84,46	0,00	100,00
57	604	16	6	73	Ruta Nacional N° 168 Empalme Ruta Nacional N° 143, Colonia Lopez - Empalme Ruta Nacional N° 40, Malizgüe - Km. 827,83 - Km. 1.033,27 - Provincia de Mendoza	3.077.958	8.864.520	14.774.200	47.154.322	73.871.000	4,17	12,00	20,00	63,83	100,00
57	604	16	6	74	Ruta Nacional N° 3 Comendante Luis Piedra Buena - Empalme Ruta Nacional N° 40 - Progresiva 2.372,21 - Progresiva 2.592,35 - Provincia de Santa Cruz	1.911.250	6.255.000	31.275.000	85.638.750	125.100.000	1,53	5,00	25,00	68,47	100,00
57	604	16	6	75	Ruta Nacional N° 3 Empalme Ruta Provincial N° 4 y Ruta Provincial N° 21 - Km. 16,8 - Km. 28,20 - Provincia de Buenos Aires	250.000	2.500.000	42.250.000	-	45.000.000	0,56	5,56	93,88	0,00	100,00
57	604	16	6	76	Ruta Nacional N° 22, Ruta Nacional N° 228 y Ruta Nacional N° 249 - Empalme Ruta Nacional N° 3 - Puente sobre Río Colorado - Barrio Mirasol, Punta Alta - Empalme Ruta Nacional N° 3 y N° 228 - Km. 719 - Km. 867 / Km. 15,97 - Km. 25,90 / Km. 651 - Km. 670,55 - Provincia de Buenos Aires	444.444	10.000.000	69.555.556	-	80.000.000	0,56	12,50	86,94	0,00	100,00
57	604	16	6	77	Ruta Nacional A 008 - Tramo: Río Paraná - Empalme Av. Belgrano - Km.0,00 - Km.28,76 - Provincia de Santa Fe	156.550	4.088.500	23.932.950	-	28.178.000	0,56	14,51	84,93	0,00	100,00
57	604	16	6	78	Ruta Nacional N° 40 - Tramo: Gobernador Gregores - Bajo Caracoles - Sección: Km. 918,58 - Km. 1.127,79	204.611	8.415.000	28.210.389	-	36.830.000	0,56	22,85	76,59	0,00	100,00
57	604	16	6	79	Ruta Nacional N° 3 - Tramo: Bajo Caracoles - Límite con Chubut - Sección: Km. 1.127,79 - Km. 1.324,69	272.222	4.500.000	44.227.778	-	49.000.000	0,56	9,18	80,26	0,00	100,00
57	604	16	6	80	Ruta Nacional N° 3 - Tramo: Empalme Ruta Provincial N° 89 - Acceso a Rada Tilly - Sección: Km. 1.822,20 - Km. 1.842,77	388.889	5.000.000	64.811.111	-	70.000.000	0,56	7,14	92,30	0,00	100,00

16

Handwritten signature and initials.

Handwritten initials.

Jepe de Gabinete
de Ministros



Planilla Anexa al Artículo Nº 15

JURISDICCION	SERVICIO	PROGRAMA	SUBPROGRAMA	PROYECTO	OBRA DE INVERSION	IMPORTE A DEVENGAR (en pesos)						AVANCE FISICO (en porcentaje)			
						2016	2017	2018	RESTO	TOTAL	2016	2017	2018	RESTO	TOTAL
57	604	16	6	81	Ruta Nacional Nº 142, Ruta Nacional Nº 40, Ruta Nacional Nº 7 - Tramo: Gustavo Andre - Empalme Ruta Nacional Nº 20 Mendoza / Limite San Juan - Sección: Km. 35 - Km. 112-5, Km. 3.304 - Km. 3.377 y Km. 997,4 - Km. 1.041,8	1.555.556	20.000.000	170.000.000	83.444.444	280.000.000	0,56	7,14	60,71	31,59	100,00
57	604	16	6	82	Ruta Nacional Nº 151, 143 y Variante 143-Mantenimiento por Sistema Modular-Tramo: Ruta Nacional Nº 151 Empalme Ruta Provincial Nº 14-Empalme Ruta Nacional Nº 143-Limite con Mendoza y Empalme Ruta Provincial Nº 10-Empalme Ruta Nacional Nº 143 - Sección: Km. 269,82 - Km. 315,75 Km. 224-12-Km. 304,06 Km. 0-0-Km. 12-10	194.444	7.500.000	27.306.556		35.000.000	0,56	21,43	79,01	0,00	100,00
57	604	16	6	83	Ruta Nacional Nº 12 - Tramo: Limite con Entre Ríos - Empalme Ruta Provincial Nº 25 - Sección: Km. 647,26 - Km. 788,33	333.333	10.000.000	49.666.667		60.000.000	0,56	16,67	82,77	0,00	100,00
57	604	16	7	2	Ruta Nº 35 - Conector 2 (200 Km)	849.000	3.820.400	38.204.000	109.942.600	152.816.000	0,56	2,50	25,00	71,94	100,00
57	604	16	7	4	Ruta Nº 14 - Conector 4 (30 Km)	1.050.000	2.907.692	29.076.923	29.965.365	63.000.000	1,67	4,62	46,15	47,56	100,00
57	604	16	7	9	Ruta Nº 55 - Acceso a Salar Peltis Chaco - Km. 1.112,96 - Km. 1.115,53 - Provincia de Chaco	1.241.000	3.724.000	37.240.000	69.515.000	111.720.000	1,11	3,33	33,33	62,23	100,00
57	604	16	7	84	Ruta Nacional Nº 9 - Empalme Ruta Nacional Nº 52 - Tilcara - Río Pulmarinaca - km 1752,41	611.000	2.000.000	18.000.000	34.389.000	55.000.000	1,11	3,33	33,33	62,23	100,00
57	604	16	7	80	Ruta Nacional Nº 151 Limite Rio Negro - La Pampa y Pulmarinaca Ruta Provincial Nº 14 Km. 150,18 - Km. 289,82	331.000	1.987.200	9.936.000	17.553.800	29.808.000	1,11	6,67	33,33	58,88	100,00
57	604	16	7	81	Ruta Nacional Nº 22 Choele Choiel - Empalme Ruta Nacional Nº 250 (Chimpay) Km. 897,51 - Km. 1.049,57	6.722.000	20.166.000	20.166.000	13.444.000	60.488.000	11,11	33,33	33,33	22,23	100,00
57	604	16	7	87	Travesía Urbana por Villa Angélica Km. 1016,50 - Km. 1019,85 - Construcción de Colectoras, Mejora de Accesos y Pavimentación de Av. San Martín (Ex. Ruta Nacional Nº 89)	405.000	1.214.733	12.147.333	22.674.934	36.442.000	1,11	3,33	33,33	62,23	100,00
57	604	16	7	89	Ruta Nacional Nº 9 - Humahuaca - Empalme Ruta Provincial Nº 208 - Construcción de Rotonda	4.526.875	8.891.600	14.486.000	8.510.525	36.215.000	12,50	24,00	40,00	23,50	100,00
57	604	16	7	90	Ruta Nacional Nº 16 Km. 154 - Km. 156,5 - Travesía Urbana Quilipi - Provincia de Chaco	444.000	1.333.333	13.333.333	24.889.334	40.000.000	1,11	3,33	33,33	62,23	100,00
57	604	16	7	91	Ruta Nacional Nº 95 - Km. 998,8 - Km. 998,1 - Acceso a Coronel Du Gray - Provincia de Chaco	889.000	1.600.000	16.000.000	21.511.000	40.000.000	2,22	4,00	40,00	53,78	100,00
57	604	16	7	92	Ruta Nacional Nº 89 - Km. 229,4 - Km. 232 - Travesía Urbana Las Breñas - Provincia de Chaco	833.000	2.307.692	23.076.923	24.722.385	50.000.000	1,67	4,82	46,15	47,56	100,00
57	604	16	7	93	Ruta Nacional Nº 89 - Km. 246,7 - Km. 247,9 - Travesía Urbana Chararata - Provincia de Chaco	667.000	2.150.000	21.000.000	26.193.000	50.000.000	1,33	4,29	42,86	51,52	100,00
57	604	16	7	94	Ruta Nacional Nº 34 - Tramo: Empalme Ruta Nacional Nº 9 - Limite con Jujuy - Sección: Km. 1134,94 - Km. 1139,71	681.000	3.062.500	30.625.000	66.131.500	122.500.000	0,56	2,50	25,00	71,94	100,00
57	604	16	7	96	Ruta Nacional Nº 152 - Tramo: Empalme Ruta Nacional Nº 35 - El Carancho - Sección: General Acha - S1 y S2 (Km. 0,00 - Km. 72,06)	404.000	1.999.867	19.999.867	37.593.466	59.996.000	0,67	3,33	33,33	62,67	100,00
57	604	16	8	25	Ruta Nacional Nº 52 - Empalme Ruta Provincial Nº 9 - Empalme Ruta Provincial Nº 79	400.000	1.400.000	14.400.000	19.780.000	36.000.000	1,11	4,00	40,00	54,89	100,00
57	604	16	8	26	Ruta Nacional Nº 52 - Tramo Susques - Empalme Ruta Provincial Nº 70	566.000	2.036.400	20.364.000	27.971.600	50.960.000	1,11	4,00	40,00	54,89	100,00
57	604	16	8	44	Ruta Nacional Nº 40 - Tramos Huaco - Limite con La Rioja	349.000	1.343.333	13.433.333	28.280.260	47.150.000	0,74	6,67	32,59	60,00	100,00
57	604	16	8	53	Ruta Nacional Nº 3 - Rotonda Norte (Treyel) - Alto Nivel - Empalme con Ruta Nacional Nacional Nº 25 y Acceso Base Zai	3.304.917	7.931.800	13.219.667	15.202.616	39.659.000	8,33	20,00	33,33	36,34	100,00
57	604	16	8	66	Ruta ex. Nº 9 - Empalme Ruta Nacional Nº 9 - Puente Lucas Córdoba	208.000	1.125.520	11.255.200	15.549.280	28.138.000	0,74	4,00	40,00	55,28	100,00
57	604	16	8	65	Ruta Nacional Nº 143 Limay Maniuda - Paso de los Algarrobos Sección I Km. 148,96 - Km. 177,80	533.000	1.280.000	12.800.000	17.367.000	32.000.000	1,67	4,00	40,00	54,33	100,00
57	604	16	8	66	Ruta Nacional Nº 143 Limay Maniuda - Paso de los Algarrobos Sección II Km. 177,9 - Km. 204,65	420.000	1.006.000	10.080.000	13.692.000	25.200.000	1,67	4,00	40,00	54,33	100,00
57	604	16	8	69	Ruta Nacional Nº 3 Saltillo Rio Gallegos - Limite Internacional con Chile Progresiva 2.633,00 - Progresiva 2.656,00	4.183.056	12.907.714	21.512.857	36.691.373	75.295.000	5,56	17,14	28,57	48,73	100,00
57	604	16	8	7	Ruta Nacional Nº 54 - Limite Santiago del Estero - Catamarca - Km. 105,86 - Km. 162,06	333.333	1.200.000	12.000.000	16.466.667	30.000.000	1,11	4,00	40,00	54,89	100,00
57	604	16	9	6	Ruta Nacional Nº 9 - Humahuaca - Empalme Ruta Provincial Nº 79 - Esquina Blanca - Arroyo Agua Chica	4.438.778	9.597.760	9.942.652	39.949.000	39.949.000	11,11	24,00	40,00	24,89	100,00
57	604	16	9	9	Ruta Nacional Nº 9 - Tres Cruces - Cangrejillos - Lumara - Altra Pampa - Arroyo Chinallo	4.105.111	8.867.040	14.778.400	9.195.449	36.946.000	11,11	24,00	40,00	24,89	100,00
57	604	16	9	10	Ruta Nacional Nº 52 - Limite Salta / Jujuy - Susques - Rio Chichuallo	808.889	1.820.000	18.200.000	33.771.111	54.600.000	1,48	3,33	33,33	61,86	100,00
57	604	16	9	11	Ruta Nacional Nº 146 - Luján Empalme Ruta Provincial Nº 9 - Limite con Catamarca - Km. 0 - Km. 34,99	444.444	1.600.000	16.000.000	21.955.556	40.000.000	1,11	4,00	40,00	54,89	100,00
57	604	16	9	12	Ruta Nacional Nº 147 - Rio El Médano - La Chafarrieta - Km. 874,22 - Km. 923,1	444.444	1.600.000	16.000.000	21.955.556	40.000.000	1,11	4,00	40,00	54,89	100,00
57	604	16	9	17	Ruta Nacional Nº 16 - Limite con Chaco - El Cabure - Km. 319 - Km. 488	3.996.200	9.966.800	15.944.800	10.364.120	39.962.000	10,00	24,00	40,00	26,00	100,00
57	604	16	9	24	Ruta Nacional Nº 3 - Estancia Sara - Cabo Domingo - Km. 2790,70 - Km. 2829,63	333.333	1.200.000	12.000.000	16.466.667	30.000.000	1,11	4,00	40,00	54,89	100,00
57	604	16	9	25	Ruta Nacional Nº 3 - Kosovo - La Herradura - Km. 2974,42 - Km. 3005,29	28.652.000	65.932.000	65.932.000	99.346.000	164.652.000	26,00	66,00	8,00	0,00	100,00
57	604	16	9	27	Ruta Nacional Nº 16 - El Quebracho - Empalme Ruta Nacional Nº 9 - Ruta Nacional Nº 94 - Km. 577,55 - Km. 707,25	3.673.111	13.223.920	13.223.920	8.227.769	33.056.000	11,11	24,00	40,00	24,89	100,00
57	604	16	9	29	Ruta Nacional Nº 34 - General Mosconi - Limite con Bolivia - Km. 1453 - Km. 1488	6.425.718	19.670.680	23.132.800	14.993.742	57.852.000	11,11	24,00	40,00	24,89	100,00
57	604	16	9	31	Ruta Nacional Nº 9 - Acceso Estancia San Pedro - Ruta Provincial Nº 2 - Arroyo Pirámides - Km. 1352,13 - Km. 1372,22	360.000	1.060.000	10.600.000	14.760.000	27.000.000	1,33	4,00	40,00	54,67	100,00
57	604	16	9	33	Ruta Nacional Nº 25 Trelew - Mataspiza - Km. 1460 - Km. 1691,45	2.522.667	6.054.400	10.090.667	11.604.266	30.272.000	8,33	20,00	33,33	38,34	100,00
57	604	16	9	35	Ruta Nacional Nº 160 - Las Esayas - Limite Rio Negro / Chubut	1.966.297	1.966.971	16.969.714	19.911.046	38.996.000	1,67	4,29	42,86	51,18	100,00
57	604	16	9	37	Ruta Nacional Nº 12 - Empalme Ruta Provincial Nº 12 y Ruta Provincial Nº 32 - Km. 333,49 - Km. 407,49	486.667	1.168.000	11.680.000	15.865.333	29.200.000	1,67	4,00	40,00	54,33	100,00

M.H.Y.F.P.
16

Handwritten initials and marks.

Handwritten mark.



Se de Gabinete
de Ministros

Planilla Anexa al Artículo Nº 15

URSDICCIÓN	SERVICIO	PROGRAMA	SUBPROGRAMA	PROYECTO	OBRA DE INVERSIÓN	IMPORTE A DEVENGAR (en pesos)					AVANCE FÍSICO (en porcentaje)				
						2016	2017	2018	RESTO	TOTAL	2016	2017	2018	RESTO	TOTAL
57	604	16	9	40	Ruta Nacional N° 52 Km. 184,02 - Km. 257,06 - Empalme Ruta Provincial N° 70 - Límite con Chile	823.917	26.204.083			27.030.000	3,06	96,94	0,00	0,00	100,00
57	604	16	9	46	Ruta Nacional N° 12 Empalme Ruta Provincial N° 1 - Río Guayquirao Límite con Corrientes - Km. 604,7 - Km. 647,2 - Bacheo, Fresado y Repavimentación de Calzada	444.444	1.600.000	16.000.000	21.955.556	40.000.000	1,11	4,00	40,00	54,89	100,00
57	604	16	9	49	Ruta Nacional N° 25 - Tramo: Teleré-Dobson - Sección: Km. 34,95 - Km. 56,46	444.444	1.600.000	16.000.000	21.955.556	40.000.000	1,11	4,00	40,00	54,89	100,00
57	604	16	9	57	Ruta Nacional N° 40 - Los Yigüjaras (Cataratas) - Quilmes (Tucumán) - Sección I: Empalme Ruta Nacional N° 39 - Límite con Tucumán y Sección II: Límite con Catamarca - Empalme Ruta Nacional N° 357	500.000	1.926.571	19.285.714	23.285.715	45.000.000	1,11	4,29	42,86	51,74	100,00
57	604	16	9	58	Ruta Nacional N° 89 - Límite con Chaco - Quiñilí - Km. 311 - Km. 383 - Provincia de Santiago del Estero	444.444	1.600.000	16.000.000	21.955.556	40.000.000	1,11	4,00	40,00	54,89	100,00
57	604	16	9	59	Ruta Nacional N° 65 - Alpaachi - Límite con Catamarca - Km. 18,43 - Km. 47,59 - Provincia de Tucumán	414.815	1.120.000	11.200.000	15.285.185	28.000.000	1,48	4,00	40,00	54,52	100,00
57	604	16	9	60	Ruta Nacional N° 35 - Winifreda - Eduardo Castex - Km. 370,72 - Km. 404,49 - Provincia de La Pampa	587.989	2.267.957	22.679.571	27.383.483	52.919.000	1,11	4,29	42,86	51,74	100,00
57	604	16	9	62	Ruta Nacional N° 149 - Puente Río San Juan (Pacheco) - Empalme Ruta Provincial N° 436 - Km. 193 - Km. 244 - Provincia de San Juan	237.037	1.478.923	14.769.231	15.516.809	32.000.000	0,74	4,62	46,15	48,49	100,00
57	604	16	9	63	Ruta Nacional N° 141 - Límite con La Rioja - Empalme Ruta Provincial N° 510 (Marayes) - Km. 81,960 - Km. 102,66 - Provincia de San Juan	527.689	2.035.371	20.353.714	24.575.226	47.492.000	1,11	4,29	42,86	51,74	100,00
57	604	16	9	64	Ruta Nacional N° 131 - Empalme Ruta Nacional N° 12 - Empalme Ruta Provincial N° 11	444.444	1.600.000	16.000.000	21.955.556	40.000.000	1,11	4,00	40,00	54,89	100,00
57	604	16	9	65	Ruta Nacional N° 147 - Tramo: Río el Médano - La Chalfarienta	444.444	1.600.000	16.000.000	21.955.556	40.000.000	1,11	4,00	40,00	54,89	100,00
57	604	16	9	66	Ruta Nacional N° 95 - Tramo: Empalme Ruta Provincial N° 17 - Empalme Ruta Provincial N° 2 - Sección: Km. 711,58 - Km. 728,58	315.611	1.136.200	11.362.000	15.591.189	28.405.000	1,11	4,00	40,00	54,89	100,00
57	604	16	9	67	Ruta Nacional N° 95 - Tramo: Empalme Ruta Provincial N° 17 - Empalme Ruta Provincial N° 2 - Sección: Km. 728,58 - Km. 748,0	302.322	1.088.360	10.883.600	14.934.718	27.209.000	1,11	4,00	40,00	54,89	100,00
57	604	16	9	70	Ruta Nacional N° 150 - Tramo: Las Flores - Pefasquillo - Sección: Km. 295,65 - Km. 323,36	1.722.222	3.872.000	38.750.000	110.652.778	155.000.000	1,11	2,50	25,00	71,39	100,00
57	604	16	9	73	Ruta Nacional N° 154 - Tramo: Empalme Ruta Nacional N° 935 - Km. 111,20 - Sección: Km. 0,00 - Km. 111,20	420.433	3.492.831	34.928.308	36.856.428	75.678.000	0,56	4,62	46,15	48,97	100,00
57	604	16	9	74	Ruta Nacional N° 260 - Tramo: Empalme Ruta Nacional N° 40 - Límite con Chile - Sección: km 0,00 - km. 104,83	507.111	1.956.000	19.560.000	23.616.889	45.640.000	1,11	4,29	42,86	51,74	100,00
57	604	16	9	75	Ruta Nacional N° 40 - Tramo: San Martín de los Andes (Elitragá) - Acc. A Va. Roca Hú - Sección: km 221,43 - km. 229,09	433.333	1.560.000	15.600.000	21.406.667	39.000.000	1,11	4,00	40,00	54,89	100,00
57	604	16	9	76	Ruta Nacional N° 40 - Tramo: Las Leñas - Chos Malal - Sección: Km. 2.954 - Km. 2.600	333.333	1.200.000	12.000.000	16.466.667	30.000.000	1,11	4,00	40,00	54,89	100,00
57	604	16	9	81	Ruta Nacional N° 9 - Tramo: Carcarita - Calhada de Gómez - Sección: Puente sobre Río Carcarita	655.556	1.180.000	11.800.000	15.864.444	29.500.000	2,22	4,00	40,00	53,78	100,00
57	604	16	9	82	Ruta Nacional N° 118 - Tramo: Empalme Ruta Provincial N° 5 - Empalme Ruta Nacional N° 12 - Sección: km. 136,88 - km. 196,06	353.333	1.060.000	10.600.000	14.486.667	26.500.000	1,33	4,00	40,00	54,67	100,00
57	604	16	9	83	Ruta Nacional N° 40 - Tramo: Límite Neuquén / Mendoza - Empalme Ruta Provincial N° 221 - Sección: Km. 2740,59 - Km. 2776,68	740.741	2.150.000	21.000.000	26.109.259	50.000.000	1,48	4,29	42,86	51,37	100,00
57	604	16	9	84	Ruta Nacional N° 40 - Tramo: Adán Quiroga - Tucumán; Sección: km. 3559,48 - Km. 3575,34	622.222	1.120.000	11.200.000	15.057.778	28.000.000	2,22	4,00	40,00	53,78	100,00
57	604	16	9	85	Ruta Nacional N° 16 - Tramo: El Caburé - Límite Chaco / Salta; Sección: km. 386,6 - km. 502,6	444.444	1.600.000	16.000.000	21.955.556	40.000.000	1,11	4,00	40,00	54,89	100,00
57	604	16	10	1	Obras de Seguridad Vial en Accesos a Puentes - Ruas Varias - Provincia de Entre Ríos	388.889	1.400.000	14.000.000	19.211.111	35.000.000	1,11	4,00	40,00	54,89	100,00
57	604	16	10	2	Obras de Seguridad Vial en Accesos a Puentes - Ruas Varias - Provincia de Jujuy	388.889	1.400.000	14.000.000	19.211.111	35.000.000	1,11	4,00	40,00	54,89	100,00
57	604	16	10	3	Obras de Seguridad Vial en Accesos a Puentes - Ruas Varias - Provincia de Salta	388.889	1.400.000	14.000.000	19.211.111	35.000.000	1,11	4,00	40,00	54,89	100,00
57	604	16	10	4	Obras de Seguridad Vial en Accesos a Puentes - Ruas Varias - Provincia de Santa Fe	388.889	1.400.000	14.000.000	19.211.111	35.000.000	1,11	4,00	40,00	54,89	100,00
57	604	16	10	5	Obras de Seguridad Vial en Accesos a Puentes - Ruas Varias - Provincia de Catamarca	259.259	1.166.667	11.666.667	16.466.667	35.000.000	0,74	3,33	33,33	62,60	100,00
57	604	16	10	6	Ruta Nacional N° 38 - Límite con La Rioja - Capayán - Provincia de Catamarca	333.333	1.200.000	12.000.000	16.466.667	30.000.000	1,11	4,00	40,00	54,89	100,00
57	604	16	10	11	Obras de Seguridad en Ruas Varias - Zona Norte - Provincia de Córdoba, Provincia de Tucumán, Provincia de Salta, Provincia de Jujuy, Provincia de Santa Fe, Provincia de La Rioja, Provincia de Catamarca y Provincia de Santiago del Estero	666.667	1.714.286	17.142.857	20.476.190	40.000.000	1,67	4,29	42,86	51,18	100,00
57	604	16	10	12	Obras de Seguridad en Ruas Varias - Zona Litoral: Provincia de Santa Fe, Provincia de Corrientes, Provincia de Misiones, Provincia de Entre Ríos, Provincia del Chaco y Provincia de La Rioja	666.667	1.714.286	17.142.857	20.476.190	40.000.000	1,67	4,29	42,86	51,18	100,00
57	604	16	10	13	Obras de Seguridad en Ruas Varias - Zona Centro: Provincia de Buenos Aires, Provincia de Córdoba, Provincia de Mendoza - Provincia de San Juan, Provincia de San Luis y Provincia de La Pampa	666.667	1.714.286	17.142.857	20.476.190	40.000.000	1,67	4,29	42,86	51,18	100,00
57	604	16	10	14	Obras de Seguridad en Ruas Varias - Zona Sur: Provincia de Buenos Aires (19°), Provincia de Río Negro, Provincia de La Pampa, Provincia de Santa Cruz, Provincia de Tierra del Fuego, Provincia de Chubut y Provincia de Neuquén	666.667	1.714.286	17.142.857	20.476.190	40.000.000	1,67	4,29	42,86	51,18	100,00
57	604	16	10	20	Ruta Nacional N° 9 - Autopista - Ruta Nacional N° A-008 - Ruta Nacional N° A-012 - Km. 298,51 (Avenida Wilde) - Provincia de Santa Fe	422.222	1.900.000	19.000.000	35.677.778	57.000.000	0,74	3,33	33,33	62,60	100,00

M.H.V.P.
16

Handwritten signature and initials.

Handwritten signature.



Jeje de Gabinete
de Ministros

Planilla Anexa al Artículo Nº 15

JURISDICCIÓN	SERVICIO	PROGRAMA	SUBPROGRAMA	PROYECTO	OBRA DE INVERSIÓN	IMPORTE A DEVENGAR (en pesos)						AVANCE FÍSICO (en porcentaje)			
						2016	2017	2018	RESTO	TOTAL	2016	2017	2018	RESTO	TOTAL
57	804	16	10	21	Ruta Nacional A-007 - Empalme Ruta Nacional N°11 - Empalme Ruta Nacional N°168 - Km 6,8 - Acceso a Varadero Saratú) - Provincia de Santa Fe	293.889	1.058.000	10.580.000	14.518.111	26.450.000	1,11	4,00	40,00	54,89	100,00
57	804	16	10	23	Ruta Nacional N°34 - Paso Urbano por Selva - Km 403 - Km 405 - Provincia de Santiago del Estero	333.333	1.200.000	12.000.000	16.466.667	30.000.000	1,11	4,00	40,00	54,89	100,00
57	804	16	10	24	Ruta Nacional N°65 - Empalme Ruta Nacional N°38 - Límite Tucumán/ Catamarca - Puente sobre Calle Padilla (Concepción) - Provincia de Tucumán	192.583	1.733.333	8.666.667	15.407.407	26.000.000	0,74	6,67	33,33	59,26	100,00
57	804	16	10	25	Ruta Nacional N°9 y Ruta Nacional N°38 - Arroyo Misia - San Miguel de Tucumán - Distribuidor San Cayetano - Provincia de Tucumán	570.370	2.566.667	25.666.667	48.196.296	77.000.000	0,74	3,33	33,33	62,60	100,00
57	804	16	10	26	Ruta Nacional N°154 - Empalme Ruta Provincial N°28 - Empalme Ruta Nacional N°22 - Km.111,00 - Km. 136,48 - Provincia de La Pampa	486.033	1.874.700	18.747.000	22.635.267	43.743.000	1,11	4,29	42,86	51,74	100,00
57	804	16	10	28	Ruta Nacional N°35 - Rotonda Norte Santa Rosa - Empalme Ruta Provincial N°10 - Acceso Norte a Santa Rosa - Km. 328,78 - Km. 333,6 - Provincia de La Pampa	274.074	1.233.333	12.333.333	23.159.260	37.000.000	0,74	3,33	33,33	62,60	100,00
57	804	16	10	29	Ruta Nacional N°40 - San Martín de Los Andes - Junín de Los Andes - Km.2.213,28 - Km.2.221,70 - Provincia de Neuquén	400.000	2.571.429	25.714.285	61.314.285	90.000.000	0,44	2,86	28,57	66,13	100,00
57	804	16	10	30	Ruta Nacional N°40 - Lago Villarrino - San Martín de Los Andes - Km. 2.208,6 - Km.2.211,0 - Provincia de Neuquén	2.870.722	8.241.086	13.235.143	23.426.049	48.073.000	5,56	17,14	28,57	48,73	100,00
57	804	16	10	31	Ruta Nacional N°22 - Intersección Ruta Nacional N°250 - Chimpay - Km. 1.050 - Provincia de Río Negro	322.222	1.160.000	11.600.000	15.917.778	29.000.000	1,11	4,00	40,00	54,89	100,00
57	804	16	10	32	Ruta Nacional N°22 - Límite con la Provincia de La Pampa - Intersección Ruta Nacional N°250 - Intersección Ruta Nacional N°251 - Provincia de Río Negro	518.519	2.333.333	23.333.333	43.814.815	70.000.000	0,74	3,33	33,33	62,60	100,00
57	804	16	10	33	Ruta Nacional N° 3 - Tramo: Camino a Bahía San Blas - Límite Buenos Aires / Río Negro - Sección: Intersección Av. Juan de la Piedra (Km. 951)	388.889	1.400.000	14.000.000	19.211.111	35.000.000	1,11	4,00	40,00	54,89	100,00
57	804	16	10	34	Ruta Nacional N° 3 - Tramo: Teniente Orígone - Pedro Luro - Sección: Intersección Acceso a Perdo Luro (Km. 808)	388.889	1.400.000	14.000.000	19.211.111	35.000.000	1,11	4,00	40,00	54,89	100,00
57	804	16	10	37	Ruta Nacional N° 40 - Tramo: Cachi - Empalme Ruta Provincial N° 33 - Sección: Km. 4.500,08 - Km. 4.511,98	194.444	1.166.667	11.666.667	21.972.222	35.000.000	0,56	3,33	33,33	62,78	100,00
57	804	16	10	38	Obras de Seguridad - Ruta Nacional N° 141 Tramo: Límite con La Rioja - Bermejo - Sección I: Km. 81,96 - Km. 203,72 y Ruta Nacional N° 20 - Tramo: Límite con San Luis - Empalme Ruta Nacional N° 141 - Sección I: Km. 413,63 - Km. 545,77	1.393.822	2.686.086	26.860.857	31.759.235	62.722.000	2,22	4,29	42,86	50,63	100,00
57	804	16	10	39	Ruta Nacional N° 8 - Tramo: Límite Córdoba / San Luis - Intersección Ex Ruta Nacional N° 9 - Sección: Km. 693,76 - Km. 724,69	333.333	1.200.000	12.000.000	16.466.667	30.000.000	1,11	4,00	40,00	54,89	100,00
57	804	16	10	42	Obras de Seguridad: Repavimentación Rotondas - Ruta Nacional N° 7 - Tramo: Límite Córdoba / San Luis - Límite Mendoza - Sección: km. 865,94 - km. 865,56	311.111	1.120.000	11.200.000	15.368.889	28.000.000	1,11	4,00	40,00	54,89	100,00
57	804	16	10	45	Ruta Nacional N° 85 - Tramo: Pozo Borrado - Villa Minetti - Sección: Acceso a Villa Minetti (Km. 848,48)	282.389	1.016.600	10.166.600	13.950.011	25.415.000	1,11	4,00	40,00	54,89	100,00
57	804	16	10	46	Ruta Nacional N° 95 - Tramo: Empalme Ruta Provincial N° 17 - Ruta Nacional N° 98 - Sección: Intersección con Ruta Provincial N° 2 (Km. 768,77)	299.000	1.076.400	10.764.000	14.770.600	26.910.000	1,11	4,00	40,00	54,89	100,00
57	804	16	10	47	Ruta Nacional N° 178 - Tramo: Empalme Ruta Nacional N° 9 - Las Rosas - Sección: Km. 177 - Km. 179 (Las Parajés)	315.611	1.136.200	11.362.000	15.591.189	28.405.000	1,11	4,00	40,00	54,89	100,00
57	804	16	10	48	Ruta Nacional N° 178 - Tramo: Empalme Ruta Nacional N° 9 - Las Rosas - Sección: Km. 201,3 (Travesía Urbana Las Rosas)	288.167	1.037.400	10.374.000	14.235.433	25.935.000	1,11	4,00	40,00	54,89	100,00
57	804	16	10	49	Ruta Nacional N° 159 - Tramo: Empalme Ruta Nacional N° 40 (San Roque) - Campamento El Viviero (San Roque) - Sección: Km. 223 - Km. 236	368.889	1.400.000	14.000.000	19.211.111	35.000.000	1,11	4,00	40,00	54,89	100,00
57	804	16	10	50	Ruta Nacional N° 34 - Tramo: Pílo - La Banda - Sección: km. 537 - Km. 538	288.889	1.040.000	10.400.000	14.271.111	26.000.000	1,11	4,00	40,00	54,89	100,00
57	804	16	10	51	Ruta Nacional N° 34 - Tramo: Pílo - La Banda - Sección: km. 552 - Km. 554	288.889	1.040.000	10.400.000	14.271.111	26.000.000	1,11	4,00	40,00	54,89	100,00
57	804	16	10	52	Ruta Nacional N° 34 - Tramo: Pílo - La Banda - Sección: km. 580 - Km. 583	333.333	1.200.000	12.000.000	16.466.667	30.000.000	1,11	4,00	40,00	54,89	100,00
57	804	16	10	53	Ruta Nacional N° 84 - Tramo: Paso por Cerillos	288.889	1.040.000	10.400.000	14.271.111	26.000.000	1,11	4,00	40,00	54,89	100,00
57	804	16	10	54	Ruta Nacional N° 3 - Tramo: San Sebastián - Usulután - Sección: Km. 2.766 - Km. 3049	250.000	1.500.000	15.000.000	28.250.000	45.000.000	0,56	3,33	33,33	62,78	100,00
57	804	16	10	55	Ruta Nacional N° 3 - Tramo: Comodoro Rivadavia - Empalme Ruta Nacional N° 26 - Sección: Km. 1.837 - Km. 1.841	898.889	1.810.714	18.107.143	21.393.254	42.250.000	2,22	4,29	42,86	50,63	100,00
57	804	16	10	56	Obras de Seguridad: Puente y Rotonda - Ruta Nacional N° 3 - Tramo: Acceso Ruta Provincial N° 1 - Comodoro Rivadavia - Sección: Intersección Av. Quintana - Km. 1.828	987.778	3.732.857	37.328.571	45.070.784	87.100.000	1,11	4,29	42,86	51,74	100,00
57	804	16	10	58	Ruta Nacional N° 40 - Tramo: Empalme Ruta Provincial N° 29 - Empalme Ruta Provincial N° 2 - Sección: Km. 2.622,00 - Km. 2.630,38	301.567	1.085.940	10.859.400	14.897.393	27.141.000	1,11	4,00	40,00	54,89	100,00
57	804	16	10	59	Ruta Nacional N° 12 - Tramo: Crespo - Paraná	668.887	3.000.000	30.000.000	96.338.323	120.000.000	0,56	2,50	25,00	71,94	100,00
57	804	16	10	60	Ruta Nacional N° 11, 15, 89 y 95 - Tramos: Varías Secciones: Varías	593.333	1.500.000	15.000.000	12.816.667	35.000.000	1,67	4,28	42,86	51,16	100,00
57	804	16	10	61	Ruta Nacional N° 16 - Tramo: Acceso Antequeras - Empalme Ruta Nacional N° 11 - Sección: Km. 5,5 Km. 17,5	555.556	2.600.000	30.000.000	46.807.407	79.962.963	1,11	4,28	42,86	51,74	100,00
57	804	16	10	62	Ruta Nacional N° 14 / 121 - Tramo: Arroyo Cambay - Empalme Ruta Provincial N° 40 / Empalme Ruta Nacional N° 14 - Puente de la Integración - Sección: km. 680,74 - 706,50 / km. 0,00 - 7,64	486.667	1.120.000	11.200.000	15.213.333	28.000.000	1,67	4,00	40,00	54,33	100,00

M.H. y P.P.
16

[Handwritten signature]

[Handwritten signature]



Jeje de Gabinete
de Ministros

Planilla Anexa al Artículo N° 15

JURISDICCION	PROGRAMA	SUBPROGRAMA	PROYECTO	CONTRATACION DE OBRAS O ADQUISICION DE BIENES Y SERVICIOS CON INCIDENCIA EN EJERCICIOS FUTUROS				IMPORTE A DEVENGAR (en pesos)				AVANCE FISICO (en porcentaje)						
				2016	2017	2018	RESTO	TOTAL	2016	2017	2018	RESTO	TOTAL	2016	2017	2018	RESTO	TOTAL
57	604	16	10	63	Ruta Nacional N° 12 - Tramo: Arroyo las Tunas - Empalme Ruta Nacional N° 18 - Sección: km. 462,49 - km. 466,19	500.000	1.923.571	19.235.714	23.285.715	45.000.000	1,11	4,29	42,86	51,74	100,00	100,00		
57	604	16	10	64	Ruta Nacional N° 8 - Tramo: San Salvador de Jujuy - Sección: km. 1881	346.667	1.956.000	13.850.000	21.038.333	36.400.000	0,95	3,75	37,50	57,80	100,00	100,00		
57	604	16	10	65	Ruta Nacional N° 7 - Tramo: San Martín - Mendoza - Sección: km. 988,68 - km. 1015,57	500.000	1.923.571	19.235.714	23.285.715	45.000.000	1,11	4,29	42,86	51,74	100,00	100,00		
57	604	16	10	67	Ruta Nacional N° 40 - Tramo: El Ayalá - Campo Quijano	246.050	1.450.300	14.633.000	44.649.000	44.649.000	0,95	3,33	33,33	62,78	100,00	100,00		
57	604	16	10	68	Ruta Nacional N° 40 - Tramo: Villa Media Agua (Km. 3411) - Calle 8 (Km. 3452) - Sección: Calle 14 - Calle 8	909.067	1.732.200	17.532.000	20.713.733	40.908.000	2,22	4,29	42,86	50,63	100,00	100,00		
57	604	16	10	69	Ruta Nacional N° 40 - Tramo: Villa Media Agua (Km. 3411) - Calle 8 (Km. 3452) - Sección: Barrio Municipal El Cerrillo - Calle 18 / Boulevard Carlinthera - Barrio Chubut	763.644	1.472.743	14.727.429	17.400.184	34.364.000	2,22	4,29	42,86	50,63	100,00	100,00		
57	604	16	10	70	Ruta Nacional N° 7 - Tramo: Villa Mercedes - Granville - Sección: Intersección con Ruta Nacional N° 8 (Km. 652,08)	333.333	1.200.000	12.000.000	16.466.667	30.000.000	1,11	4,00	40,00	54,89	100,00	100,00		
57	604	16	10	71	Ruta Nacional N° 7 - Tramo: Límite Córdoba / San Luis - Villa Mercedes - Sección: Intersección con Ruta Provincial N° 14 (Km. 660,62)	333.333	1.200.000	12.000.000	16.466.667	30.000.000	1,11	4,00	40,00	54,89	100,00	100,00		
57	604	16	10	72	Ruta Nacional N° 34 - Tramo: Pinto - La Banda - Sección: km. 681 - Km. 685	333.333	1.200.000	12.000.000	16.466.667	30.000.000	1,11	4,00	40,00	54,89	100,00	100,00		
57	604	16	10	73	Ruta Nacional N° 34 - Tramo: La Herradura - Ushuaia - Sección: km. 3006 - Km. 3009	490.741	2.208.333	22.083.333	41.467.593	66.250.000	0,74	3,33	33,33	62,60	100,00	100,00		
57	604	22	4	1	Ruta Nacional N° 3 - Tramo: La Herradura - Tartagal (Avenida Urbana)	166.667	1.500.000	7.500.000	20.833.333	30.000.000	0,56	5,00	25,00	69,44	100,00	100,00		
57	604	22	4	2	Ruta Nacional N° 7 - Potrerillos - Límite con Chile	555.556	3.000.000	30.000.000	116.444.444	150.000.000	0,37	2,00	20,00	77,63	100,00	100,00		
57	604	22	4	3	Ruta Nacional N° 150 - Km. 370 - Límite con Chile	505.511	2.274.800	22.748.000	42.715.689	68.244.000	0,74	3,33	33,33	62,60	100,00	100,00		
57	604	22	2	53	Ruta Nacional N° 117 - Paso de los Libres - Nuevos Accesos al Centro de Frontera - Acceso a Paso de los Libres	333.333	3.000.000	30.000.000	56.666.667	90.000.000	0,37	3,33	33,33	62,97	100,00	100,00		
57	604	22	3	27	Ruta Nacional N° 2009 Av. Circunvalación de Rosario Km. 20,846 - Km. 29,00	476.190	4.285.714	42.857.143	102.380.953	150.000.000	0,32	2,86	28,57	66,25	100,00	100,00		
57	604	22	4	41	Ruta N° 158 - Variante Paso por Villa María	114.075.012	121.586.286	121.586.286	66.319.416	425.587.000	26,80	28,57	28,57	16,08	100,00	100,00		
57	604	22	4	88	Ruta Nacional N° 40 Sur - Malargüe - Límite con Neuquén - Barrancas Sección III	98.833.333	138.833.333	178.833.333	416.499.999	416.499.999	23,70	33,30	43,30	0,00	100,00	100,00		
57	604	22	6	5	Puente sobre Río Miraflores - Corrientes	300.000	1.350.000	13.500.000	38.850.000	54.000.000	0,56	2,50	25,00	71,94	100,00	100,00		
57	604	22	6	52	Ruta Nacional N° 34 - San Pedro - Caillagua - Puente sobre Fierrocarril Belgrano, sobre Arroyo del Zambón, sobre Río Negro I y sobre Río Negro III - Provincia de Jujuy	277.778	1.250.000	12.500.000	35.972.222	50.000.000	0,56	2,50	25,00	71,94	100,00	100,00		
57	604	22	6	53	Ruta Nacional N° 9 - Puente sobre Río Grande - Tramo Río Grande - Provincia de Jujuy	222.222	1.200.000	12.000.000	18.777.778	30.000.000	0,74	3,33	33,33	62,60	100,00	100,00		
57	604	22	6	80	Ruta Nacional N° 9 Puente sobre Río Grande - Tumbayá - Tramo: sobre Puente - Provincia de Jujuy	333.333	1.200.000	12.000.000	16.466.667	30.000.000	1,11	4,00	40,00	54,89	100,00	100,00		
57	604	22	6	81	Ruta Nacional N° 16 Empalme con Av. Sarmitas y Puente sobre Km. 12,59	666.667	2.874.429	28.744.286	31.047.618	60.000.000	1,11	4,29	42,86	51,74	100,00	100,00		
57	604	22	6	85	Ruta Nacional N° 94 Empalme Ruta Nacional N° 90 - Río Seco y Puente sobre Río Barnejo Km. 1340,28	406.667	3.660.000	36.600.000	68.133.333	109.800.000	0,37	3,33	33,33	62,97	100,00	100,00		
57	604	22	6	86	Empalme Ruta Nacional N° 3 - Estación María Luisa	2.120.194	15.265.400	25.442.333	33.489.073	76.327.000	2,78	20,00	33,33	43,89	100,00	100,00		
57	604	22	6	88	Obras Complementarias A - Varios Puentes sobre Río Chapel Km. 6,5 y Arroyo El Vasco Km. 71,8 - Arroyo El Medio y Arroyo El Mulero	2.070.306	14.963.800	24.939.667	32.637.227	74.819.000	2,78	20,00	33,33	45,99	100,00	100,00		
57	604	22	6	91	Ruta Nacional N° 9 Tramo Empalme Ruta Nacional N° 52 - Tilcara - Quebrada de Hornillos Km. 1.761,9	468.667	1.400.000	14.000.000	19.133.333	35.000.000	1,33	4,00	40,00	54,67	100,00	100,00		
57	604	22	6	96	Ruta Nacional N° 12 - Puente sobre Río Corrientes - Km. 714,5	322.222	1.160.000	11.600.000	15.917.778	29.000.000	1,11	4,00	40,00	54,89	100,00	100,00		
57	604	22	6	97	Ruta Nacional N° 9 - Tilcara - Humahuaca - Construcción 3 Puentes y Accesos sobre Río Yacoraité	3.863.333	11.057.143	18.428.571	31.430.953	64.500.000	5,96	17,14	28,57	48,73	100,00	100,00		
57	604	22	6	98	Ruta Nacional N° 12 - Arroyo Ita Curuzú - Km. 1509	222.750	1.002.375	10.023.750	28.846.125	40.095.000	0,56	2,50	25,00	71,94	100,00	100,00		
57	604	22	9	2	Ruta Nacional N° 40 Límite con Salta-Empalme Ruta Nacional N° 52	1.649.585	3.711.521	74.230.429	440.021.485	519.613.000	0,32	0,71	14,28	84,68	100,00	100,00		
57	604	22	9	2	Ruta Nacional N° 40 Empalme Ruta Nacional N° 52 - Coranzulí	1.730.159	3.892.857	77.857.143	461.519.841	545.000.000	0,32	0,71	14,28	84,68	100,00	100,00		
57	604	22	9	2	Ruta Nacional N° 40 Coranzulí - Orosmaayo	1.158.493	3.849.160	72.983.200	287.125.177	364.916.000	0,32	1,00	20,00	76,68	100,00	100,00		
57	604	22	9	2	Ruta Nacional N° 40 Orosmaayo - Patcone	5.103.833	45.834.500	78.557.500	331.749.167	459.345.000	1,11	10,00	16,67	72,22	100,00	100,00		
57	604	22	9	2	Ruta Nacional N° 40 Orosmaayo - Sección: Coya Hueyina - Orosmaayo	5.022.578	47.493.360	78.105.600	263.936.462	385.528.000	1,27	12,00	20,00	66,73	100,00	100,00		
57	604	22	9	2	RRI N° 40 Orosmaayo - Límite con Bolivia Cusi Cusi - Límite con Bolivia	4.803.989	44.135.900	73.559.833	318.759.278	441.359.000	1,11	10,00	16,67	72,22	100,00	100,00		
57	604	22	9	3	Ruta Nacional N° 151 Empalme Ruta Nacional N° 143	407.407	2.200.000	22.000.000	85.392.593	110.000.000	0,37	2,00	20,00	24,89	100,00	100,00		
57	604	22	9	9	Ruta Nacional N° 86 Tramo Tarlagatá - Tonono	5.446.667	12.628.800	21.048.000	13.096.533	52.620.000	11,11	24,00	40,00	24,89	100,00	100,00		
57	604	22	9	9	Ruta Nacional N° 51 - Tramo Campo Quijano-Chorillos Sección II - Km. 26,5 - El Tunal Km. 40,0 Chorillos Km. 44,0	551.111	4.960.000	49.600.000	192.888.689	248.000.000	0,22	2,00	20,00	77,78	100,00	100,00		
57	604	22	9	10	Ruta Nacional N° 40 - San Carlos - La Argosura - Salta	800.000	3.600.000	72.000.000	283.600.000	360.000.000	0,22	1,00	20,00	78,78	100,00	100,00		
57	604	22	9	10	Ruta Nacional N° 40 - La Argosura - Puyogasta - Salta	822.222	3.700.000	74.000.000	291.477.778	370.000.000	0,22	1,00	20,00	78,78	100,00	100,00		
57	604	22	9	10	Ruta Nacional N° 40 - Puyogasta - Esquina Colorada	1.555.556	3.714.286	74.285.714	440.844.444	520.000.000	0,22	0,71	14,28	84,78	100,00	100,00		
57	604	22	9	10	Ruta Nacional N° 40 - Esquina Colorada - Límite con Jujuy	1.488.889	4.785.714	95.714.286	588.011.111	670.000.000	0,22	0,71	14,28	84,78	100,00	100,00		
57	604	22	9	12	Ruta Nacional N° 49 Estación Yambullis - Límite con San Juan	685.556	2.620.625	53.412.500	163.951.319	209.850.000	0,32	1,25	25,00	73,43	100,00	100,00		
57	604	22	9	12	Ruta Nacional N° 49 Estación Yambullis - Límite con San Juan	2.222.222	2.000.000	20.000.000	97.777.778	100.000.000	0,22	2,00	20,00	77,78	100,00	100,00		
57	604	22	9	28	Puente Ferrocarril Chaco - Corrientes	1.148.148	4.626.511	86.571.429	545.851.256	620.000.000	0,19	0,71	14,28	84,81	100,00	100,00		
57	604	22	9	29	Ruta Nacional N° 16 - Corrector Biceánico Norte - Medán - Avía Teral (S IV) - Sección IV - Santiago del Estero	750.346	2.954.636	59.927.429	173.573.222	236.371.000	0,32	1,25	25,00	73,43	100,00	100,00		

M.H. y F.P.
16

Handwritten initials and marks.

Handwritten initials.

Jepe de Gabinete
de Ministros



Planilla Anexa al Artículo N° 15

JURISDICCION	PROGRAMA	SUBPROGRAMA	PROYECTO	IMPORTE A DEVENGAR (en pesos)				TOTAL	AVANCE FISICO (en porcentaje)			TOTAL		
				2016	2017	2018	RESTO		2016	2017	2018		RESTO	
57	604	22	9	Ruta Nacional N° 16 - Corredor Bioceánico Norte - Metán - Avia Teral (S.V) - Sección V - Santiago del Estero	601.895	2.708.528	54.170.571	132.116.005	189.597.000	0,32	1,43	28,57	69,68	100,00
57	604	22	9	Ruta Nacional N° 16 - Corredor Bioceánico Norte - Metán - Avia Teral (S.VIII) - Sección VIII - Salta	761.905	3.000.000	60.000.000	176.238.095	240.000.000	0,32	1,25	25,00	73,43	100,00
57	604	22	9	Ruta Nacional N° 16 - Corredor Bioceánico Norte Sección IX Km. 621.12 - 667.81	730.159	2.875.000	57.500.000	188.894.841	230.000.000	0,32	1,25	25,00	73,43	100,00
57	604	22	9	Ruta Nacional N° 16 - Corredor Bioceánico Norte Sección X	634.921	2.857.143	57.142.857	139.365.079	200.000.000	0,32	1,43	28,57	69,68	100,00
57	604	22	9	Ruta Nacional N° 19 - Tramo - San Francisco - Córdoba	49.387.504	103.000.000	125.000.000	216.652.406	492.000.000	10,00	21,00	25,00	44,50	100,00
57	604	22	9	Ruta Nacional N° 19 - Sección Calles Jauregui - Arroyito	64.534.281	148.500.000	164.250.000	292.465.739	674.000.000	9,50	22,40	25,00	43,50	100,00
57	604	22	9	Ruta Nacional N° 19 - Sección Río Primero - Montecristo	65.117.984	144.250.000	164.250.000	285.392.406	657.000.000	9,60	22,40	25,00	43,50	100,00
57	604	22	9	Ruta Nacional N° 19 - Sección Río Primero - Montecristo	41.117.984	78.250.000	87.500.000	220.577.409	393.000.000	10,50	20,00	13,50	46,00	100,00
57	604	22	9	Puente Binacional Salto - Concordia	37.534.281	67.500.000	87.500.000	157.465.739	350.000.000	10,75	19,25	25,00	45,00	100,00
57	604	22	9	Ruta Nacional N° 38 - Paso Externo por la Ciudad de Catamarca - Sección 3 - 3. Empalme Avenida Circunvalación (salida a La Rioja) - Inicio Sección 2	288.889	1.040.000	10.400.000	14.271.111	26.000.000	1,11	4,00	40,00	54,86	100,00
57	604	22	9	Puente Reconquistado - Goya - Puente Nuevo Y Accesos	370.370	1.686.967	16.686.967	31.286.286	50.000.000	0,74	3,33	33,33	62,60	100,00
57	604	22	9	Ruta Nacional N° 11 - Nueva Avanzada de Circunvalación de Formosa	7.661.351	25.857.094	279.256.613	3.824.359.932	4.137.135.000	0,19	0,63	6,75	82,43	100,00
57	604	22	10	Obras Menores Ferroviario Transitorio	482.540	4.342.857	43.428.571	103.746.032	152.000.000	0,32	2,86	28,57	69,25	100,00
57	604	22	10	Ruta Nacional N° 231 - Avenida Circunvalación - Villa la Angostura - Provincia de Neuquén	361.111	1.300.000	13.000.000	17.838.889	32.500.000	1,11	4,00	40,00	54,86	100,00
57	604	22	10	Ruta Nacional N° 22 - Chalmidues - Cipolletti - Acceso a J.J. Gómez - Acceso a Fernández Oro	5.848.929	28.478.600	49.131.000	161.196.471	245.855.000	2,38	12,00	20,00	65,92	100,00
57	604	22	10	Ruta Nacional N° 178 - Las Rosas - Empalme Ruta Nacional N° 34	55.813.447	67.528.800	187.528.800	546.772.653	837.644.000	6,50	8,00	20,00	65,92	100,00
57	604	22	10	Ruta Nacional N° 3 - Ushuaia - Lapataia - Intersención Avenida Hipólito Irigoyen - Leandro N. Alem - Portal Acceso Parque Nacional Tierra del Fuego	666.667	3.750.000	75.000.000	220.583.333	300.000.000	0,22	1,23	25,00	73,53	100,00
57	604	22	10	Ruta Nacional N° 3 - Ushuaia - Lapataia - Portal Acceso Parque Nacional Tierra del Fuego	501.667	2.257.500	22.575.500	64.665.833	90.000.000	0,36	2,50	25,00	71,94	100,00
57	604	22	10	Ruta Nacional N° 3 - Ushuaia - Lapataia - Portal Acceso Parque Nacional Tierra del Fuego	244.444	2.200.000	22.000.000	85.555.556	110.000.000	0,22	2,00	20,00	77,78	100,00
57	604	22	10	Ruta Nacional N° 3 - Ushuaia - Lapataia - Portal Acceso Parque Nacional Tierra del Fuego	444.444	4.000.000	40.000.000	55.555.556	100.000.000	0,44	4,00	40,00	55,56	100,00
57	604	22	10	Ruta Nacional N° 260 - Empalme Ruta Nacional N° 40 (S) - Empalme Ruta Provincial N° 51 - Sección I y 2	277.778	2.500.000	25.000.000	72.222.222	100.000.000	0,28	2,50	25,00	72,22	100,00
57	604	22	10	Ruta Nacional N° 260 - Tramo Empalme Ruta Nacional N° 40 - Empalme Ruta Provincial N° 51 - Sección II	2.214.700	19.932.300	33.220.500	143.955.500	196.323.000	1,11	10,00	16,67	72,22	100,00
57	604	22	10	Ruta Nacional N° 260 - Tramo Empalme Ruta Provincial N° 51 - Límite con Chile - Sección I:	2.448.444	22.036.000	36.728.667	159.148.869	220.360.000	1,11	10,00	16,67	72,22	100,00
57	604	22	10	Progresiva 23.00 - Progresiva 45.90	793.651	3.135.000	62.500.000	183.581.349	250.000.000	0,32	1,25	25,00	73,43	100,00
57	604	22	10	Ruta A019 Circunvalación Noroeste (Otra Falante) Ruta Provincial N° 5 - Ruta Nacional N° 20	634.921	2.857.143	57.142.857	138.365.079	200.000.000	0,32	1,43	28,57	69,68	100,00
57	604	22	10	Ruta A019 Circunvalación Noroeste (Otra Falante) Ruta Provincial N° 20 - Ruta Provincial N° E55	634.921	2.857.143	57.142.857	138.365.079	200.000.000	0,32	1,43	28,57	69,68	100,00
57	604	22	10	Ruta A019 Circunvalación Noroeste (Otra Falante) Ruta Provincial N° E55 - Avenida Spillmberg	952.381	3.750.000	75.000.000	220.297.619	300.000.000	0,32	1,25	25,00	73,43	100,00
57	604	22	10	Ruta Nacional N° 65 Empalme Ruta Nacional N° 38 - Límite Tucumán / Catamarca - Sección III	370.370	1.666.967	16.666.967	31.286.286	50.000.000	0,74	3,33	33,33	62,60	100,00
57	604	22	10	Ruta Nacional N° 65 Empalme Ruta Nacional N° 38 - Límite Tucumán / Catamarca - Sección IV	666.667	3.750.000	75.000.000	220.583.333	300.000.000	0,22	1,25	25,00	73,53	100,00
57	604	22	10	Ruta Nacional N° 65 Empalme Ruta Nacional N° 38 - Límite Tucumán / Catamarca - Sección III	311.111	1.400.000	14.000.000	26.286.859	42.000.000	0,74	3,33	33,33	62,60	100,00
57	604	22	10	Puente Intersención Salvador Mazza - Yaculba	317.460	2.857.143	28.571.429	68.253.968	100.000.000	0,32	2,86	28,57	69,25	100,00
57	604	22	10	Ruta Nacional N° 88 - Bandera - Pílo Sección II	476.190	4.285.714	42.857.143	102.380.953	150.000.000	0,32	2,86	28,57	69,25	100,00
57	604	22	10	Ruta Nacional N° 88 - Bandera - Pílo Sección III	333.333	1.500.000	15.000.000	43.166.667	60.000.000	0,56	2,50	25,00	71,64	100,00
57	604	22	11	Ruta Nacional N° 159 - Autovía San Francisco - Río Cuarto - Provincia de Córdoba	333.333	1.500.000	15.000.000	43.166.667	60.000.000	0,56	2,50	25,00	71,64	100,00
57	604	22	11	Ruta Nacional N° 159 - Autovía San Francisco - Río Cuarto - Provincia de Córdoba	44.626.011	88.775.250	108.775.250	182.924.489	250.000.000	10,50	20,40	25,00	44,10	100,00
57	604	22	11	Ruta Nacional N° 159 - San Francisco - Sección Saturnino Laspiur - Las Varillas	65.034.261	150.000.000	170.000.000	294.965.739	680.000.000	9,50	22,60	25,00	43,50	100,00
57	604	22	11	Ruta Nacional N° 159 - Las Varillas - Sección Saturnino Laspiur - Las Playosa	48.167.844	99.382.750	119.382.750	210.603.666	477.631.000	10,00	20,61	25,00	44,19	100,00
57	604	22	11	Ruta Nacional N° 159 - Las Varillas - Sección Villa María La Playosa Villa Maritá	55.847.927	122.441.000	142.441.000	249.034.073	569.764.000	9,60	21,49	25,00	43,71	100,00
57	604	22	11	Ruta Nacional N° 159 - Villa María - General Deheza - Sección Villa María Empalme Ruta Provincial N° 6	31.242.594	68.625.000	68.625.000	106.007.406	274.500.000	11,50	25,00	25,00	38,50	100,00
57	604	22	11	Ruta Nacional N° 159 - Villa María General Deheza - Sección Empalme Ruta Provincial N° 6 - General Deheza	23.753.346	54.768.750	54.768.750	85.778.154	219.075.000	10,80	25,00	25,00	38,20	100,00
57	604	22	11	Ruta Nacional N° 159 - General Deheza - Río IV Sección General Deheza - Puente sobre Río Chucul	33.186.344	74.456.250	74.456.250	115.726.156	297.825.000	11,00	25,00	25,00	39,00	100,00
57	604	22	11	Ruta Nacional N° 159 - General Deheza Río IV Sección Puente sobre Río Chucul - Río IV	13.268.750	39.505.250	39.505.250	66.343.750	159.225.000	8,33	25,00	25,00	41,67	100,00
57	604	22	11	Ruta Nacional N° 159 - San Francisco - Sección I B - Quebracho Herrado - Saturnino Laspiur	44.285.677	87.746.250	107.746.250	191.212.823	430.993.000	10,00	20,36	25,00	44,64	100,00
57	604	22	11	Ruta Nacional N° 94 - Fin Mullitrocha - Límite con Jujuy - Provincia de Salta	400.000	3.600.000	36.000.000	140.000.000	180.000.000	0,22	2,00	20,00	71,78	100,00

16

96

Jeje de Gabinete
de Ministros



Planilla Anexa al Artículo Nº 15

JURISDICCION	SERVICIO	PROGRAMA	SUBPROGRAMA	PROYECTO	CONTRATACION DE OBRAS O ADQUISICION DE BIENES Y SERVICIOS CON INCIDENCIA EN EJERCICIOS FUTUROS					IMPORTE A DEVENGAR (en pesos)				AVANCE FISICO (en porcentaje)			
					OBRA DE INVERSION					IMPORTE A DEVENGAR				AVANCE FISICO			
					2016	2017	2018	RESTO	TOTAL	2016	2017	2018	RESTO	TOTAL	2016	2017	2018
57	604	22	11	32	Ruta Nacional Nº 153 - Conexión Vial Los Berros - Barreal - Río Nikes - Pampa del Yaguazaz - Provincia de San Juan	487.889	4.481.000	44.810.000	174.261.111	224.050.000	0,22	2,00	20,00	77,78	100,00		
57	604	22	11	32	Ruta Nacional Nº 153 - Sección Ingreso a Túnel - El Portezuelo	538.444	4.828.000	45.280.000	187.756.559	241.400.000	0,22	2,00	20,00	77,78	100,00		
57	604	22	11	32	Ruta Nacional Nº 153 - Sección El Portezuelo - Ruta Nacional Nº 149	311.889	2.807.000	28.070.000	109.161.111	140.350.000	0,22	2,00	20,00	77,78	100,00		
57	604	22	11	35	Ruta Nacional Nº 66 - Perico - El Milagro - Empalme Ruta Nacional Nº 66 - Empalme Ruta Nacional Nº 34 - Provincia de Jujuy	333.333	3.000.000	30.000.000	116.666.667	150.000.000	0,22	2,00	20,00	77,78	100,00		
57	604	22	11	36	Ruta Nacional Nº 66 - Perico - El Cuartelesero - Empalme Ruta Nacional Nº 66 - Empalme Ruta Nacional Nº 34 - Provincia de Jujuy	333.333	3.000.000	30.000.000	116.666.667	150.000.000	0,22	2,00	20,00	77,78	100,00		
57	604	22	11	37	Ruta Nacional Nº 34 - Límite con Salta - Acceso San Pedro de Jujuy - Provincia de Jujuy	686.667	3.750.000	75.000.000	220.563.333	300.000.000	0,22	1,25	25,00	73,53	100,00		
57	604	22	11	37	Ruta Nacional Nº 34 - Acceso San Pedro de Jujuy - Libertador General San Martín	686.667	3.750.000	75.000.000	220.563.333	300.000.000	0,22	1,25	25,00	73,53	100,00		
57	604	22	11	37	Ruta Nacional Nº 34 - Sección San Pedro - Puente sobre Río Ledesma	1.269.841	5.714.286	61.714.286	331.301.587	400.000.000	0,32	1,43	15,43	82,42	100,00		
57	604	22	11	45	Ruta Nacional Nº 157 - Tronco, Estero sobre Río Ledesma - Callejuela	783.651	3.125.000	62.500.000	183.581.349	250.000.000	0,32	1,35	25,00	82,42	100,00		
57	604	22	11	47	Ruta Nacional Nº 12 - Acceso a San Benito Av. Almirante - Tucumán	380.952	3.428.571	34.285.714	81.904.783	120.000.000	0,32	2,86	28,57	82,42	100,00		
57	604	22	11	47	Ruta Nº 12 - Acceso a San Benito Av. Almirante - Acceso Sur a Paraná - Provincia de Entre Ríos	249.839	1.124.275	11.242.750	32.354.136	44.971.000	0,56	2,50	33,33	62,60	100,00		
57	604	22	11	83	Ruta Nacional Nº 9A007 - Red de acceso a la Ciudad de Santa Fe	268.919	1.210.133	12.101.333	22.724.615	36.304.000	0,74	3,33	33,33	62,60	100,00		
57	604	22	11	84	Ruta Nacional Nº 153 - Media Agua - Los Berros	682.233	1.754.314	17.543.143	20.954.310	40.934.000	1,97	4,29	42,86	51,18	100,00		
57	604	22	11	95	Ruta Nacional Nº 228 - P73 - Rotonda en Intersección Ruta Nacional Nº 228	1.083.333	3.120.000	5.200.000	16.586.667	28.000.000	4,17	12,00	20,00	63,83	100,00		
57	604	22	11	1	Construcción Circunvalación a la Ciudad de Gualeguay	100.000.000	1.000.000	-	-	101.000.000	100,00	0,00	0,00	0,00	100,00		
57	604	22	11	3	Construcción Ronda Acceso a Urbanización en Km. 1,620 - Departamento de Caldera - Salta	5.000.000	20.500.000	20.500.000	-	25.500.000	25,00	75,00	0,00	0,00	100,00		
57	604	22	12	3	Ruta Nacional Nº 9 y Pavimentación Colectora e Iluminación	361.111	1.300.000	13.000.000	17.838.889	25.500.000	1,11	4,00	40,00	54,89	100,00		
57	604	22	12	12	Ruta Nacional Nº 3 - Vinculación Ruta Nacional Nº 3 Sur y Ruta Nacional Nº 3 Norte	1.424.187	3.738.482	74.769.833	368.686.468	448.619.000	0,32	0,83	16,67	62,18	100,00		
57	604	22	12	18	Ruta Nacional Nº 3 y Ruta Nacional Nº 252. Sección II: Distribuidor El Guanaco - El Cholo	476.190	4.285.714	42.857.143	102.880.953	150.000.000	0,32	2,86	28,57	68,25	100,00		
57	604	22	12	18	Ruta Nacional Nº 3 y Ruta Nacional Nº 252. Sección III: Paraje El Cholo - Acceso a Médanos	844.444	3.800.000	76.000.000	299.355.556	380.000.000	0,22	1,00	20,00	78,78	100,00		
57	604	22	12	18	Ruta Nacional Nº 3 y Ruta Nacional Nº 252. Sección IV: Distribuidor El Guanaco - Acceso Puerto Bahía Blanca - Provincia de Buenos Aires	277.778	1.250.000	12.500.000	35.972.222	50.000.000	0,56	2,50	25,00	71,94	100,00		
57	604	22	12	18	Intersección Ruta Nacional Nº 229 - Bifurcación Ruta Nacional Nº 3 y Ruta Nacional Nº 3 y Ruta Nacional Nº 22 - Sección I B: Variante Av. Torres y Estrada	1.598.603	3.596.857	71.937.143	426.427.397	503.580.000	0,32	0,71	14,29	84,68	100,00		
57	604	22	12	18	Ruta Nacional Nº 33 Camino Parque Siquelcentenario - Sección III B	952.381	3.780.000	75.000.000	220.297.619	300.000.000	0,32	1,25	25,00	73,43	100,00		
57	604	22	12	19	Ruta Nacional Nº 40 - Tres Esquinas - Límite con la Provincia de Mendoza	1.333.333	2.895.714	85.714.286	508.666.667	600.000.000	0,22	0,71	14,29	84,78	100,00		
57	604	22	12	23	Ruta Nacional Nº 40 - Punta Loyola - Cabo Vírgenes - Elapa I	317.160	2.897.143	28.971.429	68.253.968	100.000.000	0,32	2,86	28,57	68,25	100,00		
57	604	22	12	24	Ruta Nacional Nº 40 - Punta Loyola - Cabo Vírgenes - Elapa II	317.160	2.897.143	28.971.429	68.253.968	100.000.000	0,32	2,86	28,57	68,25	100,00		
57	604	22	12	25	Ruta Nacional Nº 40 - Punta Loyola - Cabo Vírgenes - Elapa III	317.160	2.897.143	28.971.429	68.253.968	100.000.000	0,32	2,86	28,57	68,25	100,00		
57	604	22	12	40	Ruta Nacional Nº 226 - Empalme Ruta Provincial Nº 65 - Empalme Ruta Nacional Nº 33 Sección II	317.160	2.897.143	28.971.429	68.253.968	100.000.000	0,32	2,86	28,57	68,25	100,00		
57	604	22	12	40	Ruta Nacional Nº 226 - Empalme Ruta Provincial Nº 65 - Empalme Ruta Nacional Nº 33 Sección IV	472.222	2.125.000	21.250.000	61.152.778	85.000.000	0,56	2,50	25,00	71,94	100,00		
57	604	22	12	42	Ruta Nacional Nº 11 - Variante Paso por Resistencia	1.909.722	10.000.000	50.000.000	188.080.278	250.000.000	0,76	4,00	20,00	75,24	100,00		
57	604	22	12	44	Ruta Nacional Nº 9 - Rosario - Concordia - Provincia de Santa Fe	2.452.099	1.746.557	17.465.571	21.088.061	40.753.000	1,11	4,29	42,86	51,74	100,00		
57	604	22	12	46	Ruta Nacional Nº 89 - Curumil - Sunchito Corral	333.333	1.500.000	15.000.000	43.166.667	60.000.000	0,56	2,50	25,00	71,94	100,00		
57	604	22	12	48	Ruta Nacional Nº 34 - Variante de Paso por Rafaela	70.000.000	1.750.000	1.750.000	-	73.500.000	95,24	2,40	2,38	0,00	100,00		
57	604	22	12	60	Ruta Nacional Nº 232 (Ex - Ruta Provincial Nº 106) - Empalme Ruta Nacional Nº 152 - Chelíforo - Sección I	236.839	1.065.775	10.657.750	30.670.636	42.631.000	0,56	2,50	25,00	71,94	100,00		
57	604	22	12	61	Ruta Nacional Nº 232 (Ex - Ruta Provincial Nº 106) - Empalme Ruta Nacional Nº 152 - Chelíforo - Sección II	1.027.778	4.625.000	92.500.000	225.597.222	323.750.000	0,32	1,43	28,57	69,68	100,00		
57	604	22	12	68	Ruta Nacional Nº 40 - Villacuro - Talcahuano	388.889	1.750.000	17.500.000	50.361.111	70.000.000	0,56	2,50	25,00	71,94	100,00		
57	604	22	12	69	Ruta Nacional Nº 40 - Talcahuano - San Roque	2.452.099	12.840.000	124.400.000	321.002.000	321.002.000	0,76	4,00	20,00	75,24	100,00		
57	604	22	13	4	Ruta Nacional Nº 39 - Río Marapá (Juan Bautista Alberdi) - Famaliá	1.640.896	3.692.017	73.840.333	363.868.754	443.042.000	0,37	0,83	16,67	82,13	100,00		
57	604	22	13	7	Ruta Nacional Nº 28 - Empalme Ruta Nacional Nº 3 - Pampa del Castiello	1.777.778	3.500.000	65.000.000	408.722.222	500.000.000	0,36	0,67	16,67	82,10	100,00		
57	604	22	13	8	Conexión Vial Santa Fe - Sario Tomé	100.000.000	4.168.667	83.333.333	312.500.000	500.000.000	2,00	0,93	16,97	62,50	100,00		
57	604	22	13	11	Ruta Nacional Nº 65 - El Carril - Río Archo	2.000.000	6.428.571	69.428.571	823.142.858	800.000.000	0,22	0,71	7,71	91,99	100,00		
57	604	22	13	16	Ruta Nacional Nº 51 San Antonio de los Cobres - Paso Sico - San Antonio de los Cobres - Mina La Poma	3.277.083	9.438.000	15.730.000	50.204.917	76.690.000	4,17	12,00	20,00	63,33	100,00		
57	604	22	13	16	Ruta Nacional Nº 51 San Antonio de los Cobres - Paso Sico - Alto Chionillos	2.334.908	22.064.880	36.774.800	122.689.412	183.874.000	1,27	12,00	20,00	66,73	100,00		
57	604	22	13	16	Ruta Nacional Nº 51 San Antonio de los Cobres - Paso Sico - Alto Chionillos Km. 180,00 - Campo Amarillo km. 189	1.504.406	14.216.640	23.684.400	79.086.554	118.472.000	1,27	12,00	20,00	66,73	100,00		
57	604	22	13	16	Ruta Nacional Nº 51 San Antonio de los Cobres - Paso Sico - Campo Amarillo km. 199 - Paso Sico Km. 289	333.333	3.000.000	30.000.000	56.666.667	90.000.000	0,37	3,33	33,33	62,97	100,00		
57	604	22	13	16	Ruta Nacional Nº 51 San Antonio de los Cobres - Paso Sico - Paso Sico Km. 289 - Cauchari	266.667	2.400.000	24.000.000	93.333.333	120.000.000	0,22	2,00	20,00	77,78	100,00		
57	604	22	13	19	Ruta Nacional Nº 123 - Empalme Ruta Nacional Nº 12 - Empalme Ruta Nacional Nº 119	254.167	1.220.000	12.200.000	16.825.833	30.500.000	0,83	4,00	40,00	58,17	100,00		
57	604	22	13	20	Ruta Nacional Nº 12 - General Gálvez - Nogoyá	696.987	3.000.000	60.000.000	176.333.333	240.000.000	0,28	1,25	25,00	73,47	100,00		
57	604	22	13	20	Ruta Sin Negociación - Villaguay	622.222	3.500.000	70.000.000	205.877.778	280.000.000	0,22	1,25	25,00	73,53	100,00		

M.H. y F.P.
16

16

Jepe de Gabinete
de Ministros



Planilla Anexa al Artículo Nº 15

JURISDICCION	SERVICIO	PROGRAMA	PROYECTO	CONTRATACION DE OBRAS O ADQUISICION DE BIENES Y SERVICIOS CON INCIDENCIA EN EJERCICIOS FUTUROS				IMPORTE A DEVENGAR (en pesos)				AVANCE FISICO (en porcentaje)								
				2016	2017	2018	RESTO	TOTAL	2016	2017	2018	RESTO	TOTAL	2016	2017	2018	RESTO	TOTAL		
57	604	22	13	21	Ruta Nacional Nº 40 - Pailone - La Quiaca	1.944.444	5.000.000	70.000.000	273.055.556	350.000.000	0,56	1,43	20,00	78,01	100,00	100,00	100,00	100,00		
57	604	22	13	24	Ruta Nacional Nº 40 - Tramo Pailone - Ex Ruta Provincial Nº 64, Sección II	1.944.444	5.000.000	70.000.000	273.055.556	350.000.000	0,56	1,43	20,00	78,01	100,00	100,00	100,00	100,00	100,00	
57	604	22	13	24	Ruta Nacional Nº 40 - Tramo Pailone - Ex Ruta Provincial Nº 64, La Quiaca - Avenida Santa Catalina, Secciones I, II y III	3.174.603	2.857.143	77.142.857	916.825.397	1.000.000.000	0,32	0,29	7,71	91,68	100,00	100,00	100,00	100,00	100,00	
57	604	22	13	27	Ruta Nacional Nº 7 - Empalme Ruta Nacional Nº 40 Uspallata - Limite con Chile	555.556	2.500.000	25.000.000	71.844.444	100.000.000	0,56	2,50	25,00	71,94	100,00	100,00	100,00	100,00	100,00	
57	604	22	13	28	Ruta Nacional Nº 14 - Leandro N. Alem - Oberá	370.370	1.656.667	16.566.667	31.296.296	50.000.000	0,74	3,33	33,33	62,60	100,00	100,00	100,00	100,00	100,00	
57	604	22	13	30	Ruta Nacional Nº 12 Variante por Gobernador Roca	277.778	1.250.000	12.500.000	35.972.222	50.000.000	0,56	2,50	25,00	71,94	100,00	100,00	100,00	100,00	100,00	
57	604	22	13	31	Ruta Nacional Nº 86 - Misión La Paz - Tonono	822.281	3.750.000	37.500.000	240.297.619	300.000.000	0,32	1,25	18,33	80,10	100,00	100,00	100,00	100,00	100,00	
57	604	22	13	32	Autovía Ruta Nacional Nº AO12 - Autovía Ruta Nacional Nº 9 (Sur) - Puento sobre Arroyo Saadillo - Km. 0,00 - Km. 19,24 - Provincia de Santa Fe	955.556	3.583.333	35.833.333	373.794.444	430.000.000	0,22	0,83	12,02	86,93	100,00	100,00	100,00	100,00	100,00	
57	604	22	13	32	Ruta Nacional AV12 - Puento sobre Arroyo Saadillo - Empalme Ruta Nacional Nº 9 - Autopista Rosario Córdoba - Km. 19,24 - Km. 39,78 - Provincia de Santa Fe	1.587.302	4.186.667	63.333.333	430.912.698	500.000.000	0,32	0,83	12,87	86,18	100,00	100,00	100,00	100,00	100,00	
57	604	22	13	32	Ruta Nacional AV12 - Empalme Ruta Nacional Nº 9 - Autopista Rosario Córdoba - Empalme Ruta Nacional Nº 11 - Km. 39,78 - Km. 66,71 - Provincia de Santa Fe	1.809.524	4.071.429	61.428.571	502.880.476	570.000.000	0,32	0,71	10,78	88,19	100,00	100,00	100,00	100,00	100,00	
57	604	22	13	33	Ruta Nacional Nº 30 - Variante por Pérez	555.556	2.500.000	50.000.000	196.844.444	250.000.000	0,22	1,00	20,00	78,78	100,00	100,00	100,00	100,00	100,00	
57	604	22	13	34	Ruta Nacional Nº 11 - Empalme Ruta Nacional Nº 98 - Limite con la Provincia de Chaco	7.264.800	3.405.857	73.405.857	569.764.396	653.841.000	1,11	0,52	41,23	87,14	100,00	100,00	100,00	100,00	100,00	
57	604	22	13	35	Ruta Nacional Nº 11 - Recreo - San Justo	100.000.000	4.166.667	63.333.333	332.500.000	500.000.000	20,00	0,83	12,87	86,50	100,00	100,00	100,00	100,00	100,00	
57	604	22	13	37	Ruta Nacional Nº 38 - Río Marapa-Familia, Duplicación de Calzada, Sección III: Acceso a Concepción y Accesos a Monteros	955.996	3.732.733	54.654.687	388.545.204	447.828.000	0,22	0,83	12,20	86,75	100,00	100,00	100,00	100,00	100,00	
57	604	22	13	37	Ruta Nacional Nº 38 - Río Marapa-Familia, Duplicación de Calzada, Sección I: Río Marapa (Alberdi)	828.889	3.730.000	54.600.000	313.841.111	373.000.000	0,22	1,00	14,84	84,14	100,00	100,00	100,00	100,00	100,00	
57	604	22	13	37	Ruta Nacional Nº 38 - Río Marapa-Familia, Duplicación de Calzada, Sección II: Acceso a Aguilares - Concepción	400.000	3.600.000	36.000.000	66.000.000	126.000.000	0,32	2,86	28,57	68,25	100,00	100,00	100,00	100,00	100,00	
57	604	22	13	38	Ruta Nacional Nº 38 - Acceso Sur a Catamarca	247.778	1.115.000	11.150.000	32.087.222	44.600.000	0,56	2,50	25,00	71,94	100,00	100,00	100,00	100,00	100,00	
57	604	22	13	39	Ruta Nacional Nº 35 - Paso por Santa Rosa	350.844	1.579.250	15.792.500	45.447.358	65.170.000	0,56	2,50	25,00	71,94	100,00	100,00	100,00	100,00	100,00	
57	604	22	13	41	Ruta Nacional Nº 16 - Vieducú y Adhesión Hídrica en Intersección con Avenida Sarmiento	444.444	1.600.000	16.000.000	21.955.556	40.000.000	1,11	4,00	40,00	54,89	100,00	100,00	100,00	100,00	100,00	
57	604	22	13	41	Ruta Nacional Nº 16 - Limite Corrientes Chaco - Makelle - Intersección Ruta Nacional Nº 11 Km. 17,56	666.667	2.571.428	25.714.286	31.047.618	60.000.000	1,11	4,28	42,86	51,74	100,00	100,00	100,00	100,00	100,00	
57	604	22	13	42	Ruta Nacional Nº 9 - Intersección con Ruta Provincial Nº 17	335.287	1.206.860	12.068.600	16.562.173	30.174.000	1,11	4,00	40,00	54,89	100,00	100,00	100,00	100,00	100,00	
57	604	22	13	42	Ruta Nacional Nº 12 - Empedrado - Paso de la Patilla	500.000	2.500.000	25.000.000	64.750.000	90.000.000	0,56	2,50	25,00	71,94	100,00	100,00	100,00	100,00	100,00	
57	604	22	13	48	Ruta Nacional Nº 12 - Limite con Entre Ríos - Goya	288.888	2.600.000	26.000.000	101.111.111	130.000.000	0,22	2,00	20,00	77,78	100,00	100,00	100,00	100,00	100,00	
57	604	22	13	55	Ruta Nacional Nº 40 - Empalme Ruta Provincial Nº 40 - Empalme Ruta Provincial Nº 120 - Variante Virasoro	1.165.000	3.500.000	35.000.000	100.315.000	160.000.000	0,74	2,08	33,33	63,85	100,00	100,00	100,00	100,00	100,00	
57	604	22	13	59	Ruta Nacional Nº 143 - Unión Ruta Nacional Nº 143 y Ruta Nacional Nº 146	523.355	4.710.285	47.102.857	112.523.492	164.860.000	0,32	2,86	28,57	68,25	100,00	100,00	100,00	100,00	100,00	
57	604	22	13	61	Ruta Nacional Nº 40 - Luján de Cuyo Tupuyán - Sección IV Variante por Tupuyán	500.000	2.250.000	22.500.000	64.750.000	90.000.000	0,56	2,50	25,00	71,94	100,00	100,00	100,00	100,00	100,00	
57	604	22	13	62	Ruta Nacional Nº 149 - Pacheco - Calingasta Tramo Km. 100 - Km. 120 - Provincia de San Juan	1.422.000	4.000.000	64.000.000	122.578.000	192.000.000	0,74	2,08	33,33	63,85	100,00	100,00	100,00	100,00	100,00	
57	604	22	13	62	Ruta Nacional Nº 149 - Pacheco - Calingasta Tramo Km. 120 - Km. 134 (Puento sobre Río Calingasta) - Provincia de San Juan	975.852	4.391.333	43.913.333	82.459.482	131.740.000	0,74	3,33	33,33	62,60	100,00	100,00	100,00	100,00	100,00	
57	604	22	13	63	Ruta Nacional Nº 40 - Estabilización de Taludes - Provincia de San Juan	194.444	1.750.000	17.500.000	24.305.556	35.000.000	0,56	5,00	25,00	69,44	100,00	100,00	100,00	100,00	100,00	
57	604	22	13	65	Ruta Nacional Nº 25 Duplicación de Calzada - Tramo Rawson - Trelew - Provincia de Chubut	333.333	1.500.000	15.000.000	43.166.667	60.000.000	0,56	2,50	25,00	71,94	100,00	100,00	100,00	100,00	100,00	
57	604	22	13	66	Ruta Nacional Nº 25 Duplicación de Calzada - Tramo Trelew - Trelew - Provincia de Chubut	444.444	2.000.000	20.000.000	57.555.556	80.000.000	0,56	2,50	25,00	71,94	100,00	100,00	100,00	100,00	100,00	
57	604	22	13	67	Ruta Nacional Nº 40 - Ruta Provincial Nº 2 (Calle Azuénaga) - Ruta Nacional Nº 7 (Condon) - Etapa II - Calle Arroz - Km. 3.283 - Calle Paso Km. 3.287 - Provincia de Mendoza	1.333.000	5.000.000	60.000.000	113.667.000	180.000.000	0,74	2,78	33,33	63,15	100,00	100,00	100,00	100,00	100,00	
57	604	22	13	67	Ruta Nacional Nº 40 - Ruta Provincial Nº 2 (Calle Azuénaga) - Ruta Nacional Nº 7 (Condon) - Etapa III - Calle Azuénaga - Km. 3.279 - Calle Arroz Km. 3.283 - Provincia de Mendoza	1.333.000	5.000.000	60.000.000	113.667.000	180.000.000	0,74	2,78	33,33	63,15	100,00	100,00	100,00	100,00	100,00	
57	604	22	13	76	Reajustamiento de Avenida Balfiorel - Mendoza	1.333.333	1.845.154	18.451.538	18.358.975	40.000.000	3,33	4,62	46,15	45,90	100,00	100,00	100,00	100,00	100,00	
57	604	22	13	77	Ruta Nacional Nº 40 - Limite con San Juan - Mendoza	76.698.252	100.388.600	100.388.600	224.467.548	501.943.000	15,00	20,00	20,00	45,60	100,00	100,00	100,00	100,00	100,00	
57	604	22	13	81	Ruta Nacional Nº 3 - Variante Circunvalación Autovía Comodoro Rivadavia - Empalme Ruta Nacional Nº 29 - Chubut	634.921	2.857.143	57.142.857	139.365.079	200.000.000	0,32	1,43	20,57	69,68	100,00	100,00	100,00	100,00	100,00	
57	604	22	13	83	Ruta Nacional Nº 40 - Tramo Bardas Blancas - Malargüe - Provincia de Mendoza	415.657	1.975.000	18.750.000	53.958.333	75.000.000	0,56	2,50	25,00	71,94	100,00	100,00	100,00	100,00	100,00	
57	604	22	13	84	Construcción de Segunda Calzada Ruta Nacional Nº 9 - Tramo Circunvalación de Córdoba - Juárez Celman - Provincia de Córdoba	5.083.333	15.250.000	15.250.000	25.416.667	61.000.000	8,33	25,00	25,00	41,67	100,00	100,00	100,00	100,00	100,00	
57	604	22	13	84	Construcción de Segunda Calzada Ruta Nacional Nº 9 - Tramo Juárez Celman - Siniscalde - Provincia de Córdoba	25.000.000	75.000.000	55.000.000	145.000.000	300.000.000	8,33	25,00	18,33	48,34	100,00	100,00	100,00	100,00	100,00	
57	604	22	13	84	Construcción de Segunda Calzada Ruta Nacional Nº 9 - Tramo Siniscalde - Villa del Totoral - Provincia de Córdoba	19.166.667	57.500.000	57.500.000	95.833.333	230.000.000	8,33	25,00	25,00	41,67	100,00	100,00	100,00	100,00	100,00	
57	604	22	13	89	Construcción Segunda Calzada Ruta Nacional Nº 20 - Tramo Caucate - Avenida de Circunvalación - Provincia de San Juan	1.066.667	4.000.000	60.000.000	414.933.333	480.000.000	0,22	0,83	12,50	86,45	100,00	100,00	100,00	100,00	100,00	
57	604	22	13	90	Ruta Nacional Nº 40 - Ruta Provincial Nº 2 (Calle Azuénaga) - Ruta Nacional Nº 7 (Condon) - Etapa III - Calle Azuénaga - Km. 3.279 - Calle Arroz Km. 3.283 - Provincia de Mendoza	1.467.729	4.717.700	74.354.000	579.938.571	660.478.000	0,22	0,71	11,28	87,81	100,00	100,00	100,00	100,00	100,00	100,00

M.H.Y.P.P.
16

Handwritten initials and marks.

Handwritten mark.



Jefe de Gabinete de Ministros

Planilla Anexa al Artículo Nº 15

JURISDICCION	SERVICIO	PROGRAMA	SUBPROGRAMA	PROYECTO	IMPORTE A DEVENGAR (en pesos)					TOTAL	AVANCE FISICO (en porcentaje)			
					2016	2017	2018	RESTO	2016		2017	2018	RESTO	TOTAL
57	604	22	13	90	2.689.000	2.610.000	52.610.000	305.141.000	363.050.000	0,74	0,72	14,49	84,05	100,00
57	604	22	14	2	317.460	2.857.143	28.571.429	68.253.988	76.000.000	0,32	2,86	28,57	68,25	100,00
57	604	22	14	5	639.407	2.977.333	28.773.333	54.029.927	66.320.000	0,74	3,33	33,33	62,60	100,00
57	604	22	14	6	384.822	1.731.700	17.317.000	32.517.478	51.951.000	0,74	3,33	33,33	62,60	100,00
57	604	22	14	7	332.444	1.496.000	14.960.000	28.091.556	44.880.000	0,74	3,33	33,33	62,60	100,00
57	604	22	14	8	385.333	1.734.000	17.340.000	32.560.667	52.020.000	0,74	3,33	33,33	62,60	100,00
57	604	22	14	9	549.206	4.942.857	49.428.571	118.078.366	173.000.000	0,32	2,86	28,57	68,25	100,00
57	604	22	14	13	286.667	1.200.000	12.000.000	34.533.333	48.000.000	0,56	2,50	25,00	71,94	100,00
57	604	22	14	18	634.921	2.857.143	57.142.857	139.365.079	200.000.000	0,32	1,43	28,57	69,68	100,00
57	604	22	14	20	370.370	1.666.667	16.666.667	31.296.296	50.000.000	0,74	3,33	33,33	62,60	100,00
57	604	22	14	25	297.037	1.336.667	13.366.667	25.098.629	40.100.000	0,74	3,33	33,33	62,60	100,00
57	604	22	14	26	303.704	1.366.667	13.666.667	25.662.982	41.000.000	0,74	3,33	33,33	62,60	100,00
57	604	22	14	27	296.296	1.333.333	13.333.333	25.037.038	40.000.000	0,74	3,33	33,33	62,60	100,00
57	604	22	14	28	6.612.889	19.838.667	19.838.667	13.225.777	59.516.000	11,11	33,33	33,33	22,23	100,00
57	604	22	14	34	666.667	3.000.000	30.000.000	56.333.333	90.000.000	0,74	3,33	33,33	62,60	100,00
57	604	22	14	37	592.919	1.715.229	17.152.286	20.831.556	40.000.000	1,46	4,29	42,86	51,37	100,00
57	604	22	14	38	666.667	3.000.000	30.000.000	56.333.333	90.000.000	0,95	4,29	42,86	51,37	100,00
57	604	22	14	39	333.333	1.200.000	12.000.000	19.666.667	30.000.000	1,11	4,00	40,00	54,89	100,00
57	604	22	14	40	555.556	2.500.000	25.000.000	71.944.444	100.000.000	0,96	2,50	25,00	71,94	100,00
57	604	22	14	41	1.169.955	6.125.840	30.629.200	115.221.095	153.146.000	0,76	4,00	20,00	75,24	100,00
57	604	22	14	42	444.444	2.000.000	20.000.000	57.555.556	80.000.000	0,56	2,50	25,00	71,94	100,00
57	604	22	14	44	1.735.111	3.861.500	37.630.000	480.173.389	543.410.000	0,32	0,71	10,61	88,36	100,00
57	604	22	14	50	333.333	3.000.000	30.000.000	116.666.667	150.000.000	0,22	2,00	20,00	77,78	100,00
57	604	22	14	51	333.333	3.000.000	30.000.000	116.666.667	150.000.000	0,22	2,00	20,00	77,78	100,00
57	604	22	14	52	355.556	3.200.000	32.000.000	252.088.889	320.000.000	0,44	4,00	40,00	55,56	100,00
57	604	22	14	53	277.778	1.250.000	12.500.000	44.444.444	60.000.000	0,56	2,50	25,00	71,94	100,00
57	604	22	14	54	648.148	2.916.667	29.166.667	54.766.518	87.500.000	0,74	3,33	33,33	62,60	100,00
57	604	22	14	55	11.591.250	73.457.000	68.852.025	124.289.725	278.190.000	4,17	26,41	24,75	44,67	100,00
57	604	22	14	56	416.667	2.142.857	21.428.571	26.011.905	50.000.000	0,83	4,29	42,86	52,02	100,00
57	604	22	14	58	1.882.248	17.788.200	29.647.000	98.917.451	148.235.000	1,27	12,00	20,00	69,73	100,00
57	604	22	14	59	349.206	3.142.857	31.428.571	75.078.366	110.000.000	0,32	2,86	28,57	68,25	100,00
57	604	22	14	61	571.429	2.571.429	25.714.286	125.528.571	180.000.000	0,32	1,43	28,57	68,68	100,00
57	604	22	14	63	866.667	3.760.000	37.600.000	240.583.333	300.000.000	0,22	1,25	19,33	80,20	100,00
57	604	22	14	64	96.401.689	3.928.571	58.571.429	389.088.311	550.000.000	17,90	0,71	10,65	70,74	100,00
57	604	22	14	66	577.082	3.246.086	64.921.750	190.942.080	259.687.000	0,22	1,25	25,00	73,53	100,00
57	604	22	14	68	570.167	3.207.186	64.143.750	188.653.895	258.575.000	0,22	1,25	25,00	73,53	100,00
57	604	22	14	69	451.062	4.059.850	40.598.500	157.871.778	202.978.000	0,22	2,00	20,00	77,78	100,00
57	604	22	14	70	422.222	3.800.000	38.000.000	147.777.778	190.000.000	0,22	2,00	20,00	77,78	100,00
57	604	22	14	71	422.222	3.800.000	38.000.000	147.777.778	190.000.000	0,22	2,00	20,00	77,78	100,00
57	604	22	14	72	377.778	3.400.000	34.000.000	132.222.222	170.000.000	0,22	2,00	20,00	77,78	100,00

Handwritten signatures and initials.

Handwritten number 98.

Jeje de Gabinete
de Ministros



Planilla Anexa al Artículo Nº 15

JURISDICCIÓN	SERVICIO	PROGRAMA	SUBPROGRAMA	PROYECTO	OBRA DE INVERSIÓN	IMPORTE A DEVENGAR (en pesos)						AVANCE FÍSICO (en porcentaje)				
						2016	2017	2018	2018	RESTO	TOTAL	2016	2017	2018	RESTO	TOTAL
57	604	22	14	68	Ruta Nacional Nº 33 Bahía Blanca - Pigue Sección IV - Arroyo Cochinitos Chico (Km. 102,21) - Empalme Ruta Provincial Nº 67 (Km. 133,65) - Provincia de Buenos Aires	400.000	3.600.000	36.000.000	140.000.000	180.000.000	0,22	2,00	20,00	77,78	100,00	
57	604	22	14	69	Ruta Nacional Nº 40 - Valle Aberastain - San Juan - Calle 8 Km. 3.452 - Provincia de San Juan	984.127	3.100.000	62.000.000	243.915.873	310.000.000	0,32	1,00	20,00	78,66	100,00	
57	604	22	14	69	Ruta Nacional Nº 40 - Valle Aberastain - San Juan - Calle 8 Km. 3.456 - Provincia de San Juan	984.127	3.100.000	62.000.000	243.915.873	310.000.000	0,32	1,00	20,00	78,66	100,00	
57	604	22	14	70	Ruta Nacional Nº 9 Acceso a la Ciudad de Salta	147.778	1.330.000	6.650.000	18.472.222	26.600.000	0,56	5,00	25,00	69,44	100,00	
57	604	22	14	71	Ruta Nacional Nº 35 Límite entre Buenos Aires y La Pampa - Empalme Ruta Provincial Nº 1 Km. 125 - Km. 146	548.078	2.117.871	21.178.714	25.571.337	49.417.000	1,11	4,29	42,86	51,74	100,00	
57	604	22	14	73	Ruta Nacional Nº 8 - Autopista Pilar - Pergamino (Tramo: 2B) Arroyo de Giles Km. 104,37 Progresiva 25.945,62 - Puente sobre Arroyo Gómez Km. 116,98 Progresiva 8.400 - Construcción de Variante y Duplicación de Calzada	39.772.063	71.280.500	71.280.500	102.788.937	285.122.000	15,50	25,00	25,00	34,50	100,00	
57	604	22	14	74	Ruta Nacional Nº 9 Autopista Pilar - Pergamino (Tramo: 3) Puente sobre Arroyo Gómez Km. 116,98 Progresiva 8.400 - Puente sobre Arroyo Cahuáné Km. 143,10 Progresiva 34.587 - Duplicación de Calzada	4.903.403	26.676.000	69.325.200	541.995.397	641.900.000	0,76	4,00	10,80	84,44	100,00	
57	604	22	14	74	Ruta Nacional Nº 8 - Autopista Pilar - Pergamino (Tramo: 4) - Arroyo Cahuáné Km. 143,10 - Arroyo Helices Km. 163,78 - Duplicación de Calzada	1.745.587	3.927.571	59.351.429	485.635.413	549.860.000	0,32	0,71	10,65	86,32	100,00	
57	604	22	14	75	Ruta Nacional Nº 8 - Autopista Pilar - Pergamino (Tramo: 6B) Todd - Fontezuela Km. 198,76 - Km. 213,76 - Provincia de Buenos Aires	40.086.230	73.225.500	73.225.500	106.354.770	292.902.000	14,00	25,00	25,00	36,00	100,00	
57	604	22	14	77	Ruta Nacional Nº 35 Límite con La Pampa - Intersección Ruta Provincial Nº 27 Km. 505,67 - Km. 572,76	1.374.000	3.209.000	41.209.000	77.835.000	123.627.000	1,11	2,80	33,33	62,96	100,00	
57	604	22	14	78	Ruta Nacional Nº 35 Intersección Ruta Provincial Nº 27 - Intersección Ruta Nacional Nº 8 Km. 572,76 - Km. 708,55	865.048	3.406.125	68.122.500	200.096.327	272.490.000	0,32	1,25	25,00	73,43	100,00	
57	604	22	14	82	Ramal Tigre - 3º Carril y Banquinas - Provincia de Buenos Aires	508.728	2.289.275	22.892.550	65.880.247	91.571.000	0,96	2,50	25,00	71,84	100,00	
57	604	22	14	84	Autopista 001 Avenida Lugones - Acceso Oeste Km. 0,00 - Km. 13,76	444.444	4.000.000	40.000.000	155.535.538	200.000.000	0,22	2,00	20,00	77,78	100,00	
57	604	22	14	86	Ruta Nacional Nº 38 Empalme Ruta Provincial Nº 9 Km. 639,38 - Huacra Km. 661,25	666.667	2.571.429	25.714.286	31.047.618	60.000.000	1,11	4,29	42,86	51,74	100,00	
57	604	22	14	87	Ruta Nacional Nº 40 Paso Externo Ciudad de Santa María Punta Ballasto - San José	814.815	3.666.667	36.666.667	68.851.281	110.000.000	0,74	3,33	33,33	62,60	100,00	
57	604	22	14	88	Ruta Nacional Nº 60 Paso Externo Ciudad de Thogasta Km. 1.300,56 - Km. 1.330,12	508.888	2.425.000	24.250.000	69.786.111	97.000.000	0,96	2,50	25,00	71,84	100,00	
57	604	22	14	89	Ruta Nacional Nº 259 Travellin - Límite con Chile Km. 39,16 - Km. 75,74	500.000	2.560.000	22.500.000	64.750.000	90.000.000	0,56	2,50	25,00	71,84	100,00	
57	604	22	14	90	Defensa Costera Lavalle - Obra complementaria al Puente Goya - Reconquista - Provincia de Chaco	333.333	1.500.000	15.000.000	43.166.667	60.000.000	0,56	2,50	25,00	71,84	100,00	
57	604	22	14	93	Ruta Nacional Nº 3 Comandante Luis Piedrabuena - Empalme Ruta Nacional Nº 40 Km. 2.374,57 - Km. 2.579,95	298.298	1.333.333	13.333.333	25.037.038	40.000.000	0,74	3,33	33,33	62,60	100,00	
57	604	22	14	94	Ruta Nacional Nº 40 Tapal Alto - Cancha Carrera	333.333	1.500.000	15.000.000	43.166.667	60.000.000	0,56	2,50	25,00	71,84	100,00	
57	604	22	14	95	Autopista 9 - Ruta Nacional Nº A012 - Ruta Nacional Nº A008 Km. 278,29 - Km. 288,47	793.951	3.125.000	62.500.000	183.581.349	250.000.000	0,32	1,25	25,00	73,43	100,00	
57	604	22	14	96	Ruta Nacional Nº 34 - Ruta Nacional Nº A008 - Ruta Nacional Nº A012 Km. 1,40 - Km. 13,9	222.222	2.000.000	20.000.000	77.777.778	100.000.000	0,22	2,00	20,00	77,78	100,00	
57	604	22	14	97	Ruta Nacional Nº 11 Capitán Bermúdez - Ruta Nacional Nº A012 Km. 318,92 - Km. 328,2	500.000	2.250.000	22.500.000	64.750.000	90.000.000	0,56	2,50	25,00	71,84	100,00	
57	604	22	14	97	Ruta Nacional Nº 11 - Autovía Rosario - Oliveros - Sección I - Ruta Nacional Nº A012 - Ruta Nacional Nº 1	380.952	3.428.571	34.285.714	81.904.763	120.000.000	0,32	2,86	28,57	68,25	100,00	
57	604	22	14	97	Ruta Nacional Nº 11 - Autovía Rosario - Oliveros - Sección II	844.444	3.800.000	38.000.000	319.355.556	390.000.000	0,22	1,00	14,74	84,04	100,00	
57	604	22	14	98	Ruta Nacional Nº 178 Variante Paso por Bigland Km. 87,27 - Km. 88,64	333.333	1.200.000	12.000.000	18.466.667	30.000.000	1,11	4,00	40,00	54,89	100,00	
57	604	22	14	99	Autopista 9 - Ruta Nacional Nº A012 - Ruta Nacional Nº A008 Km. 297 - Km. 314,10	1.111.111	1.000.000	10.000.000	38.888.889	50.000.000	0,22	2,00	20,00	77,78	100,00	
57	604	22	15	1	Empalme Ruta Nacional Nº 40 Límite con Provincia de Río Negro	296.667	1.200.000	12.000.000	34.533.333	48.000.000	0,56	2,50	25,00	71,84	100,00	
57	604	22	15	3	Ruta Nacional Nº 3 Intersección Ruta Provincial Nº 17 - Construcción de Dársena Nivel	333.333	1.200.000	12.000.000	16.466.667	20.000.000	1,11	4,00	40,00	54,89	100,00	
57	604	22	15	4	Ruta Nacional Nº 3 Intersección Ruta Provincial Nº 6 - Construcción de Dársena Nivel	476.190	4.285.714	42.857.143	102.380.953	150.000.000	0,32	2,86	28,57	68,25	100,00	
57	604	22	15	5	Ruta Nacional Nº 3 Ushuaia - Tolhuin	210.224	1.892.020	18.920.200	73.578.556	94.601.000	0,22	2,00	20,00	77,78	100,00	
57	604	22	15	6	Ruta Nacional Nº 178 Villa Elblfa - Ruta Provincial Nº 65 - Km. 148,47 - Km. 206,81	834.921	2.857.143	57.142.857	139.365.079	200.000.000	0,32	1,43	28,57	68,68	100,00	
57	604	22	15	7	Ruta Nacional Nº 130 - Empalme Ruta Nacional Nº 14 - Empalme Ruta Provincial Nº 20 - Cruce por Villa Elisa	194.444	1.760.000	8.760.000	24.305.556	35.000.000	0,56	5,00	25,00	69,44	100,00	
57	604	22	15	8	Variante Ruta Provincial Nº 54 Sección I - Tonono - Km. 37 - Ruta Provincial Nº 54 Curva de Juan	240.744	1.083.350	10.833.500	31.176.406	43.334.000	0,56	2,50	25,00	71,84	100,00	
57	604	22	15	8	Variante Ruta Provincial Nº 54 Sección II - Km. 37 - Curva de Juan - Misión La Paz	480.000	4.320.000	43.200.000	108.200.000	151.200.000	0,32	2,86	28,57	68,25	100,00	
57	604	22	15	9	Ruta Provincial Nº 3 - San Miguel del Monte - Las Flores	4.183.135	21.930.600	59.212.620	462.933.645	548.285.000	0,76	4,00	10,80	84,44	100,00	
57	604	22	15	11	Ruta Nacional Nº 7 - Autovía San Andrés de Giles - Junín - Sección I	9.429.384	79.107.680	80.196.912	373.830.024	742.984.000	1,27	10,65	10,80	77,28	100,00	
57	604	22	15	11	Ruta Nacional Nº 7 - Autovía San Andrés de Giles - Junín - Sección II	952.381	3.200.000	35.000.000	240.297.619	300.000.000	0,32	1,25	18,33	60,10	100,00	
57	604	22	15	11	Ruta Nacional Nº 7 - Autovía San Andrés de Giles - Junín - Sección III	868.869	3.200.000	35.000.000	251.911.111	320.000.000	0,28	1,00	20,00	78,72	100,00	
57	604	22	15	11	Ruta Nacional Nº 7 - Autovía San Andrés de Giles - Junín - Sección V	916.867	3.200.000	35.000.000	259.783.333	330.000.000	0,28	1,00	20,00	78,72	100,00	
57	604	22	15	11	Ruta Nacional Nº 7 - Autovía San Andrés de Giles - Junín - Sección VI	100.000.000	79.465.890	80.519.282	485.583.928	745.549.000	13,41	10,66	10,80	65,13	100,00	
57	604	22	15	12	Ruta Nacional Nº 205 - Autovía Empalme Ruta Nacional Nº 3 - Saltafillo - Sección II	888.889	3.200.000	35.000.000	205.611.111	280.000.000	0,32	1,25	25,00	73,43	100,00	
57	604	22	15	12	Ruta Nacional Nº 205 - Autovía Empalme Ruta Nacional Nº 3 - Saltafillo - Sección III	888.889	3.200.000	35.000.000	251.911.111	300.000.000	0,28	1,00	20,00	78,72	100,00	
57	604	22	15	12	Ruta Nacional Nº 205 - Autovía Empalme Ruta Nacional Nº 3 - Saltafillo - Sección I	952.381	3.750.000	55.000.000	240.297.619	300.000.000	0,32	1,25	18,33	60,10	100,00	
57	604	22	15	12	Ruta Nacional Nº 205 - Autovía Empalme Ruta Nacional Nº 3 - Saltafillo - Sección IV	952.381	3.750.000	55.000.000	240.297.619	300.000.000	0,32	1,25	18,33	60,10	100,00	

Handwritten signature or initials.



Jefe de Gabinete de Ministros

Planilla Anexa al Artículo Nº 15

JURISDICCION	SERVICIO	PROGRAMA	SUBPROGRAMA	PROYECTO	OBRA DE INVERSION	IMPORTE A DEVENGAR (en pesos)					AVANCE FISICO (en porcentaje)				
						2016	2017	2018	RESTO	TOTAL	2016	2017	2018	RESTO	TOTAL
57	604	22	15	13	Ruta Nacional Nº 34 - Autovía: Intersección Ruta Provincial Nº 65 - A/N Ruta Nacional Nº 19 - Sección II	825.397	3.250.000	65.000.000	190.924.903	280.000.000	0,32	1,25	25,00	73,43	100,00
57	604	22	15	13	Ruta Nacional Nº 34 - Autovía: Intersección Ruta Provincial Nº 65 - A/N Ruta Nacional Nº 19 - Sección III	944.444	3.400.000	68.000.000	287.655.556	340.000.000	0,28	1,00	20,00	78,72	100,00
57	604	22	15	13	Ruta Nacional Nº 34 - Autovía: Intersección Ruta Provincial Nº 65 - A/N Ruta Nacional Nº 19 - Sección IV	783.651	3.125.000	62.500.000	183.561.349	250.000.000	0,32	1,25	25,00	73,43	100,00
57	604	22	15	13	Ruta Nacional Nº 34 - Autovía: Intersección Ruta Provincial Nº 65 - A/N Ruta Nacional Nº 19 - Sección V	603.175	2.714.286	54.285.714	132.386.825	190.000.000	0,32	1,43	28,57	69,66	100,00
57	604	22	15	17	Ruta Nacional Nº 12 - Cerro Cora - San Ignacio - Sección II: Santa Ana - San Ignacio	2.222.000	5.000.000	55.000.000	237.776.000	300.000.000	0,74	1,67	18,33	79,26	100,00
57	604	22	15	20	Ruta Nacional Nº 86 - Empalme Ruta Provincial Nº 22 - Empalme Ruta Nacional Nº 95	389.889	1.400.000	14.000.000	19.271.111	35.000.000	1,11	4,00	40,00	54,89	100,00
57	604	22	15	21	Despeques Pujiales Carriltes - La Merced y El Carril	1.222.000	5.000.000	55.000.000	103.778.000	165.000.000	0,74	3,03	33,33	62,90	100,00
57	604	22	15	22	Ruta Nacional Nº 38 - Doble Via - Av. de Circunvalación - Miraflores	496.444	1.914.857	19.148.571	23.120.128	44.880.000	1,11	4,29	42,86	51,74	100,00
57	604	22	15	23	Ruta Nacional Nº 38 - Doble Via - Av. de Circunvalación - Terminal de Omnibus	333.333	1.200.000	12.000.000	16.466.667	30.000.000	1,11	4,00	40,00	54,89	100,00
57	604	22	15	24	Ruta Nacional Nº 64 - Variante Por Las Sierras de Guayaibán	740.741	3.500.000	40.000.000	55.759.259	100.000.000	0,74	3,33	33,33	62,60	100,00
57	604	22	15	26	Ruta Nacional Nº 3 - Autovía Las Flores - Azu Section I	972.222	3.500.000	70.000.000	275.527.778	350.000.000	0,28	1,00	20,00	78,72	100,00
57	604	22	15	26	Ruta Nacional Nº 3 - Autovía Las Flores - Azu Section II	722.222	3.500.000	70.000.000	275.527.778	350.000.000	0,28	1,00	20,00	78,72	100,00
57	604	22	15	27	Ruta Nacional Nº 5 - Autovía Empalme Ruta Provincial Nº 41 - Acceso a Bragado Sección II	888.889	3.750.000	60.000.000	335.111.111	450.000.000	0,38	0,83	12,22	86,67	100,00
57	604	22	15	27	Ruta Nacional Nº 5 - Autovía Empalme Ruta Provincial Nº 41 - Acceso a Bragado Sección III	1.333.333	4.285.714	85.714.286	508.666.667	600.000.000	0,52	0,71	14,29	86,67	100,00
57	604	22	15	28	Ruta Nacional Nº 7 - Autovía Junín - Límite con San Luis - Sección I	911.111	3.416.667	68.333.333	337.338.889	410.000.000	0,52	0,83	12,22	86,67	100,00
57	604	22	15	28	Ruta Nacional Nº 7 - Autovía Junín - Límite con San Luis - Sección II	888.889	3.400.000	80.000.000	315.111.111	400.000.000	0,52	0,83	16,67	78,72	100,00
57	604	22	15	28	Ruta Nacional Nº 7 - Autovía Junín - Límite con San Luis - Sección III	1.000.000	3.600.000	72.000.000	283.400.000	360.000.000	0,28	1,00	20,00	78,72	100,00
57	604	22	15	28	Ruta Nacional Nº 7 - Autovía Junín - Límite con San Luis - Sección IV	944.444	3.416.667	68.333.333	337.338.889	410.000.000	0,28	1,00	20,00	78,72	100,00
57	604	22	15	28	Ruta Nacional Nº 7 - Autovía Junín - Límite con San Luis - Sección V	911.111	3.416.667	68.333.333	337.338.889	410.000.000	0,22	0,83	16,67	82,28	100,00
57	604	22	15	28	Ruta Nacional Nº 7 - Autovía Junín - Límite con San Luis - Sección VI	844.444	3.800.000	76.000.000	269.555.556	380.000.000	0,22	0,83	16,67	82,28	100,00
57	604	22	15	28	Ruta Nacional Nº 7 - Autovía Junín - Límite con San Luis - Sección VII	916.667	3.300.000	66.000.000	267.666.667	330.000.000	0,22	1,00	20,00	78,72	100,00
57	604	22	15	28	Ruta Nacional Nº 7 - Autovía Junín - Límite con San Luis - Sección VIII	944.444	3.400.000	68.000.000	267.666.667	330.000.000	0,28	1,00	20,00	78,72	100,00
57	604	22	15	28	Ruta Nacional Nº 7 - Autovía Junín - Límite con San Luis - Sección IX	888.889	3.500.000	70.000.000	283.400.000	360.000.000	0,28	1,00	20,00	78,72	100,00
57	604	22	15	28	Ruta Nacional Nº 7 - Autovía Junín - Límite con San Luis - Sección X	920.635	3.625.000	72.500.000	285.611.111	360.000.000	0,32	1,25	25,00	73,43	100,00
57	604	22	15	28	Ruta Nacional Nº 7 - Autovía Junín - Límite con San Luis - Sección XI	844.444	3.800.000	76.000.000	269.555.556	380.000.000	0,22	1,00	20,00	78,72	100,00
57	604	22	15	29	Ruta Nacional Nº 9 - Límite con Tucumán - Meán Sección: Río de los Contrados - Km. 1408 - Arroyo San Martín - Km. 1419,5 - Ferrocarril General Belgrano - Km. 1426,5 - Río Rosario - Km. 1427,5 - Río El Naranjo - Km. 1433,5 - Río de las Cajas - Km. 1442,5 - Río Yatasto - Km. 1449,5 - Río Melán - Km. 1456	222.222	1.000.000	10.000.000	28.777.778	40.000.000	0,56	2,50	25,00	71,94	100,00
57	604	22	15	30	Ruta Nacional Nº 8 - Autovía Santa Catalina (Holmberg) - Villa Mercedes - Sección I	944.444	3.400.000	68.000.000	267.666.667	330.000.000	0,28	1,00	20,00	78,72	100,00
57	604	22	15	30	Ruta Nacional Nº 8 - Autovía Santa Catalina (Holmberg) - Villa Mercedes - Sección II	972.222	3.500.000	70.000.000	275.527.778	350.000.000	0,28	1,00	20,00	78,72	100,00
57	604	22	15	31	Ruta Nacional Nº 8 - Autovía Santa Catalina (Holmberg) - Villa Mercedes - Sección III	911.111	3.416.667	68.333.333	337.338.889	410.000.000	0,22	0,83	16,67	82,28	100,00
57	604	22	15	31	Ruta Nacional Nº 40 - Acceso Norte a Merloza - Sección: Héroes de Malvinas - Av. Montesegado	333.333	1.500.000	15.000.000	43.166.667	60.000.000	0,56	2,50	25,00	71,94	100,00
57	604	22	15	32	Ruta Nacional Nº 9 - Autovía Termas de Río Hondo - Empalme Ex Ruta Nacional Nº 9 - Sección I	5.870.870	55.479.720	92.466.200	306.514.210	462.331.000	1,27	12,00	20,00	66,73	100,00
57	604	22	15	32	Ruta Nacional Nº 9 - Autovía Termas de Río Hondo - Empalme Ex Ruta Nacional Nº 9 - Sección II	12.974.762	60.392.800	58.853.520	412.716.918	544.940.000	2,39	11,08	10,80	75,74	100,00
57	604	22	15	33	Ruta Nacional Nº 12 - Autovía Riachuelo - Paso de la Patilla	1.055.555	3.800.000	76.000.000	299.144.444	380.000.000	0,28	1,00	20,00	78,72	100,00
57	604	22	15	34	Túnel Internacional Paso de Agua Negra	10.304.011	27.820.830	289.667.504	7.091.095.655	7.418.888.000	0,14	0,38	3,90	95,58	100,00
57	604	22	15	35	Ruta Nacional Nº 7 - Autovía Empalme Ruta Nacional Nº 40 - Uspallata Sección I	1.138.889	3.416.667	68.333.333	337.111.111	410.000.000	0,28	0,83	16,67	82,28	100,00
57	604	22	15	35	Ruta Nacional Nº 7 - Autovía Empalme Ruta Nacional Nº 40 - Uspallata Sección II	1.142.857	3.600.000	72.000.000	283.257.143	360.000.000	0,32	1,00	20,00	76,68	100,00
57	604	22	15	37	Ruta Nacional Nº 2 - Paso Puro Hachado	1.269.841	4.000.000	80.000.000	314.730.159	400.000.000	0,32	1,00	20,00	76,68	100,00
57	604	22	15	42	Ruta Nacional Nº 242 - Paso Puro Hachado	657.185	2.957.333	29.573.333	55.532.149	68.720.000	0,74	3,33	33,33	69,60	100,00
57	604	22	15	43	Ruta Nacional Nº 7 - Luján - San Andrés de Giles - Sección: Paso por San Andrés de Giles	6.031.695	56.999.520	94.999.200	316.965.665	414.996.000	1,27	12,00	20,00	66,73	100,00
57	604	22	15	44	Ruta Nacional Nº 22 - Río Colorado - Chiole Chiole - Empalme Ruta Nacional Nº 251	333.333	3.000.000	30.000.000	116.666.667	150.000.000	0,22	2,00	20,00	77,78	100,00
57	604	22	15	45	Ruta Nacional Nº 5 - Ex Ruta Nacional Nº 7 - Ruta Provincial Nº 47	444.444	4.000.000	40.000.000	155.555.556	200.000.000	0,22	2,00	20,00	77,78	100,00
57	604	22	15	46	Ruta Nacional Nº 52 Variante en Cuestia del Lipán Km. 16 - Km. 25	722.222	2.785.714	3.354.475	330.815.130	402.537.000	0,32	0,83	16,67	82,18	100,00
57	604	22	15	47	Ruta Nacional Nº 52 Variante en Cuestia del Lipán Km. 16 - Km. 25	650.000	2.507.143	25.071.438	33.694.921	65.000.000	1,11	4,29	42,86	51,74	100,00
57	604	22	15	49	Ruta Nacional Nº 7 Desaguadero - San Martín	355.556	1.800.000	18.000.000	30.044.444	48.000.000	0,74	3,33	33,33	69,60	100,00
57	604	22	15	50	Ruta Nacional Nº 12 Wanda - Empalme Ruta Nacional Nº 101 - Desvío Transito Pesado en Puerto Iguazú	317.460	2.857.143	28.571.429	68.253.968	100.000.000	0,32	2,86	28,57	66,25	100,00
57	604	22	15	51	Ruta Nacional Nº 40 Acceso Ciudad de Bariloche - Ruta Nacional Nº 231 Km. 2045 - Km. 2058	634.921	2.857.143	57.142.857	139.385.079	200.000.000	0,32	1,43	28,57	69,68	100,00
57	604	22	15	54	Ruta Nacional Nº A001 Acceso Ricchieri - Puento La Noria - Vinculación Ruta Nacional A001 Camino Negro	666.413	2.750.000	55.000.000	161.551.997	220.000.000	0,32	1,25	25,00	73,43	100,00

M.H. y F.P.
16

Am

26

Jepe de Gabinete
de Ministros



Planilla Anexa al Artículo N° 15


JURISDICCIÓN	SERVICIO	PROGRAMA	SUBPROGRAMA	PROYECTO	OBRA DE INVERSIÓN	IMPORTE A DEVENGAR (en pesos)					AVANCE FÍSICO (en porcentaje)				
						2016	2017	2018	RESTO	TOTAL	2016	2017	2018	RESTO	TOTAL
57	604	22	15	55	Ruta sin Número Avenida 27 de Febrero entre Avenida Saenz y Calle Vieytes - Puente Pueyredón	592.593	2.500.000	25.000.000	51.907.407	80.000.000	0,74	3,33	33,33	62,60	100,00
57	604	22	15	56	Ruta sin Número Avenida 27 de Febrero entre Avenida Saenz y Calle Vieytes - Puente Bosch	592.593	2.600.000	30.000.000	48.807.407	80.000.000	0,74	3,33	33,33	62,60	100,00
57	604	22	15	57	Ruta sin Número Avenida 27 de Febrero entre Avenida Saenz y Calle Vieytes - Puente Victorino de la Plaza	592.593	2.500.000	25.000.000	51.907.407	80.000.000	0,74	3,33	33,33	62,60	100,00
57	604	22	15	58	Ruta sin Número Avenida 27 de Febrero entre Avenida Saenz y Calle Vieytes - Puente Alstina	592.593	2.600.000	30.000.000	48.807.407	80.000.000	0,74	3,33	33,33	62,60	100,00
57	604	22	15	59	Ruta Nacional N° 157 Límite con Córdoba - Límite con Santiago del Estero - Empalme Ruta Nacional N° 60 - Empalme Ruta Nacional N° 157	355.556	1.280.000	12.800.000	17.584.444	32.000.000	1,11	4,00	40,00	54,88	100,00
57	604	22	15	60	Ruta Nacional N° 16 Colectoras entre Resistencia y Puerto Tirol	685.687	3.000.000	30.000.000	56.333.333	90.000.000	0,74	3,33	33,33	62,60	100,00
57	604	22	15	61	Ruta Nacional N° 9 El Carmen - San Salvador del Jujuy - Río los Años Km. 1681,55 - San Salvador del Jujuy Km. 1687,18	951.407	4.281.333	42.813.333	80.393.927	128.440.000	0,74	3,33	33,33	62,60	100,00
57	604	22	15	62	Ruta Nacional N° 145 Bardas Blancas - Hito Pehuénche - Sección III B: Km. 13,6 - Hito Pehuénche	444.444	2.000.000	20.000.000	37.555.556	60.000.000	0,74	3,33	33,33	62,60	100,00
57	604	22	15	63	RN N° 145 Bardas Blancas - Hito Pehuénche	388.889	1.400.000	14.000.000	19.211.111	35.000.000	1,11	4,00	40,00	54,89	100,00
57	604	22	15	64	Ruta Nacional N° 9 y Ruta Nacional N° 34 - Rosario de la Frontera - Melián - Km. 1.424 - Km. 1.432 - Provincia de Salta	921.917	3.630.050	36.300.500	213.251.033	280.404.000	0,32	1,25	25,00	73,43	100,00
57	604	22	15	65	Ruta Nacional N° 9 y Ruta Nacional N° 34 - Rosario de la Frontera - Melián - Km. 1.432 - Km. 1.458 - Provincia de Salta	1.490.578	4.791.143	47.911.143	568.655.422	670.760.000	0,22	0,71	14,29	84,78	100,00
57	604	22	15	66	Ruta Nacional N° 34 Taboada - La Banda Km. 687,25 - Km. 722,55	2.222.222	5.000.000	100.000.000	592.777.778	700.000.000	0,32	0,71	14,29	84,68	100,00
57	604	22	15	67	Campaña Zarate - Revisión de Obra Puente Ferrovial Zarate Brazo Largo	500.000	2.250.000	22.500.000	64.750.000	90.000.000	0,58	2,50	25,00	71,94	100,00
57	604	22	15	68	Ruta Nacional N° 12 Crespo - Paraná - Km. 423,9 - Km. 452,9	622.222	3.500.000	70.000.000	205.877.778	280.000.000	0,22	1,25	25,00	73,53	100,00
57	604	22	15	69	Empalme Ruta Nacional A019 - Boulevard los Alemanes - Conexión de la Avenida de Circunvalación con Boulevard los Alemanes	550.000	1.320.000	13.200.000	17.800.000	33.000.000	1,67	4,00	40,00	54,33	100,00
57	604	22	15	70	Ruta Nacional N° A019 Avenida Costanera - Calle Boedo - Intersección con la Avenida Costanera	654.767	2.825.528	25.255.286	30.483.418	58.929.000	1,11	4,29	42,86	51,74	100,00
57	604	22	15	71	Ruta sin Número - Tramo Empalme Ruta Nacional N° A019 - Boulevard Los Alemanes - Sección: Conexión de la Av. de Circunvalación con Boulevard Los Alemanes	550.000	1.320.000	13.200.000	17.930.000	33.000.000	1,67	4,00	40,00	54,33	100,00
57	604	22	15	72	Ruta Nacional N° A019 - Tramo Av. Costanera - Calle Boedo (Intersección con la Avenida Costanera)	654.767	2.825.528	25.255.286	30.493.418	58.929.000	1,11	4,29	42,86	51,74	100,00
57	604	22	15	73	Ruta Nacional N° 152 - Tramo: Empalme Ruta Nacional N° 143 (El Caramcho) - Km. 147,87 Acceso P. Lihue, Sección S4 - Km. 83 - Km. 118,8	686.544	2.848.014	28.480.143	31.972.321	61.787.000	1,11	4,29	42,86	51,74	100,00
57	604	22	15	74	Ruta Provincial N° 6 - Tramo: Intersección con la Ruta Nacional N° 12	787.744	3.077.014	30.770.143	37.152.099	71.797.000	1,11	4,29	42,86	51,74	100,00
57	604	22	15	75	Ruta Nacional N° 151 - Tramo: Sargento Vidal - Caltiel V	333.333	1.200.000	12.000.000	16.466.667	30.000.000	1,11	4,00	40,00	54,89	100,00
57	604	22	15	76	Ruta Nacional N° 149 - Tramo: A. Puente Saeco (Progresiva 244,04) - Empalme Ruta Provincial N° 412 (Progresiva 332,70) - Sección I: Progresiva 244,04 (A. Puente Saeco) - Delegación La Chirigua (Progresiva 288,55)	382.917	1.723.125	17.231.250	49.587.708	68.925.000	0,56	2,50	25,00	71,94	100,00
57	604	22	15	77	Ruta Nacional N° 16 - Tramo: Resistencia - Intersección con la Ruta Nacional N° 95 - Sección: Constitución de 15 Pasarelas Peatonales	355.630	1.600.333	16.003.333	30.050.704	48.010.000	0,74	3,33	33,33	62,60	100,00
57	604	22	15	78	Ruta Nacional N° 269 - Tramo: Escuela - Trancevuelin. Sección: Km. 13,6 - Km. 18,8	318.519	1.433.333	14.333.333	26.814.815	43.000.000	0,74	3,33	33,33	62,60	100,00
57	604	22	15	79	Ruta Nacional N° 40 - Tramo: Londres - Belén. Sección: Paso Externo por Londres	757.059	3.405.767	34.057.667	63.971.507	102.203.000	0,74	3,33	33,33	62,60	100,00
57	604	22	15	80	Ruta Nacional N° 3 - San Miguel del Monte - Las Flores - Sección I: Km. 104,7 - Km. 114 - Provincia de Buenos Aires	3.450.318	18.087.120	90.335.660	339.824.962	451.878.000	0,76	4,00	20,00	75,24	100,00
57	604	22	15	81	Ruta Nacional N° 3 - San Miguel del Monte - Las Flores - Sección III: Km. 140 - Km. 167,5 - Provincia de Buenos Aires	3.220.563	16.864.040	84.320.200	317.186.197	421.601.000	0,76	4,00	20,00	75,24	100,00
57	604	22	15	82	Ruta Nacional N° 3 - San Miguel del Monte - Las Flores - Sección IV: Km. 167,5 - Km. 184,5 - Provincia de Buenos Aires	1.970.589	10.318.720	51.593.500	194.085.091	257.968.000	0,76	4,00	20,00	75,24	100,00
57	604	22	15	83	Ruta Nacional N° 3 - San Miguel del Monte - Las Flores - Sección V: Km. 184,5 - Km. 192,3 - Provincia de Buenos Aires	2.328.806	12.184.000	60.920.000	228.168.194	304.600.000	0,76	4,00	20,00	75,24	100,00
57	604	22	15	84	Ruta Nacional N° 11 - Resistencia - Límite con Formosa - Autódromo Km. 1.010 - Empalme Ruta Provincial N° 90 Km. 1.044 - Provincia del Chaco	1.555.556	5.000.000	100.000.000	593.444.444	700.000.000	0,22	0,71	14,29	84,78	100,00
57	604	22	15	85	Ruta Nacional N° 11 - Límite Santa Fe - Chaco - Los Palmares - Km. 922 - Km. 984 - Provincia del Chaco	476.190	4.285.714	42.857.143	102.360.953	150.000.000	0,32	2,96	28,57	68,25	100,00
57	604	22	15	86	Ruta Nacional N° 11 - Los Palmares - Resistencia - Km. 984 - Km. 1.007,6 - Provincia del Chaco	333.333	1.500.000	15.000.000	43.185.687	60.000.000	0,55	2,50	25,00	71,94	100,00
57	604	22	15	87	Ruta Nacional N° 11 - Límite con Chaco - Empalme Ruta Nacional N° 81 - Km. 1.103 - Talame Km. 1.119,5 - Provincia de Formosa	1.002.786	3.760.256	37.602.560	371.262.899	451.231.000	0,22	0,83	16,67	82,28	100,00
57	604	22	15	88	Ruta Nacional N° 11 - Límite con Chaco - Empalme Ruta Nacional N° 81 - Km. 1.119,5 - Talame Km. 1.140 - Provincia de Formosa	1.288.893	4.135.800	82.716.000	490.373.507	579.012.000	0,22	0,71	14,29	84,78	100,00
57	604	22	15	89	Ruta Nacional N° 11 - Límite con Chaco - Empalme Ruta Nacional N° 81 - Km. 1.160 - Acceso Sur a Formosa Km. 1.170 - Provincia de Formosa	564.053	2.538.240	50.764.800	189.956.907	259.824.000	0,22	1,00	20,00	78,76	100,00
57	604	22	15	90	Ruta Nacional N° 11 - Límite con Chaco - Empalme Ruta Nacional N° 81 - Rotonda Virgen del Carmen Km. 1.170 - Empalme Ruta Nacional N° 81 Km. 1.184 - Provincia de Formosa	1.305.397	3.428.667	68.533.333	337.934.603	411.200.000	0,32	0,83	16,67	82,18	100,00
57	604	22	16	3	Ruta Nacional N° 14 - Puente sobre Arroyo Liso - Km. 811,54	333.333	1.200.000	12.000.000	16.466.667	30.000.000	1,11	4,00	40,00	54,89	100,00

M.H. y F.P.
16

Handwritten initials and signature.

Handwritten number 16.

Jepe de Gabinete
de Ministros



Planilla Anexa al Artículo Nº 15

CONTRATACIÓN DE OBRAS O ADQUISICIÓN DE BIENES Y SERVICIOS
CON INCIDENCIA EN EJERCICIOS FUTUROS

JURISDICCIÓN	SERVICIO	PROGRAMA	SUBPROGRAMA	PROYECTO	IMPORTE A DEVENGAR (en pesos)					AVANCE FÍSICO (en porcentaje)					
					2016	2017	2018	RESTO	TOTAL	2016	2017	2018	RESTO	TOTAL	
57	604	22	16	4	Ruta Nacional Nº 50 - Orán - Límite con Bolivia - Puente sobre Río Pescado - Km. 42	100.000	1.400.000	7.000.000	26.500.000	35.000.000	0,22	4,00	20,00	75,78	100,00
57	604	22	16	5	Ruta Sin Número - Puente Santa Fe - Paraná	2.422.222	7.857.143	84.357.143	1.004.863.482	1.100.000.000	0,22	0,71	7,71	81,36	100,00
57	604	22	16	6	Ruta Nº 88 - Calayuta Talagrande - Río Santa María Km. 9.31	444.444	2.000.000	12.500.000	57.555.556	80.000.000	0,56	2,50	25,00	71,94	100,00
57	604	22	16	7	Ruta Nacional Nº 9 - San Pedro - Cailligua	277.778	1.250.000	20.000.000	35.972.222	50.000.000	0,56	2,50	25,00	71,94	100,00
57	604	22	16	8	Ruta Nacional Nº 9 - Empalme Ruta Nacional Nº A008 - Puente Arroyo Salafillo	333.333	1.500.000	15.000.000	28.166.667	45.000.000	0,74	3,33	33,33	62,60	100,00
57	604	22	16	9	Ruta Nacional Nº 12 - Arroyo Pirayá - Km. 1549,52	269.741	1.213.833	12.138.333	22.793.093	36.415.000	0,74	3,33	33,33	62,60	100,00
57	604	22	16	10	Ruta Nacional Nº 105 - Arroyo Pindapoy Grande Km. 14,47	260.000	1.170.000	11.700.000	21.970.000	35.100.000	0,74	3,33	33,33	62,60	100,00
57	604	22	16	11	Avenida 27 de Febrero entre Autopista Presidente Cámpora y Avenida Escalada	562.993	2.500.000	25.000.000	51.907.407	80.000.000	0,74	3,33	33,33	62,60	100,00
57	604	22	16	13	Ruta Nacional Nº 9 - Empalme Ruta Nacional Nº 52 - Tilcara - Puente sobre Arroyo Huichaira Km. 1.771,49 - Provincia de Jujuy	562.993	2.533.333	25.333.333	47.570.371	76.000.000	0,74	3,33	33,33	62,60	100,00
57	604	22	16	14	Ruta Nacional Nº 9 Autopista - Límite Buenos Aires Santa Fe - Arroyo Seco - Puente sobre Arroyo Pavón Km. 253,64 - Provincia de Santa Fe	368.000	1.324.800	13.248.000	18.178.200	33.120.000	1,11	4,00	40,00	54,89	100,00
57	604	22	16	16	Ruta Nacional Nº 16 - Joaquín V. González - Metán - Puente sobre Río Juramento - Provincia de Salta	3.958.417	9.500.200	15.833.667	18.208.716	47.501.000	9,33	20,00	33,33	38,34	100,00
57	604	22	16	17	Ruta Nacional Nº 11 - Rancho Malvinas - Límite Internacional con Paraguay - Sección Puente San Ignacio Loyola	222.222	1.000.000	10.000.000	18.777.778	30.000.000	0,74	3,33	33,33	62,60	100,00
57	604	22	16	18	Ruta Nacional Nº 12 - Jardín América - Puerto Rico - Sección Puente Cuiña Pirú	429.630	1.933.333	19.333.333	36.303.704	58.000.000	0,74	3,33	33,33	62,60	100,00
57	604	22	16	19	Ruta Nacional Nº 40 - Tramo: Argasocha - Cabeli - Sección: Km. 4.415,12 - Km. 4.472,25	555.556	2.500.000	25.000.000	46.944.444	73.000.000	0,74	3,33	33,33	62,60	100,00
57	604	22	16	20	Ruta Nacional Nº 20 - Tramo: Empalme Ruta Provincial Nº 5 B - Empalme Ruta Nacional Nº 79 (Quilmes) - Sección: Puente Km. 284	550.000	2.121.428	21.214.286	25.614.285	49.500.000	1,11	4,29	42,86	51,74	100,00
57	604	22	16	21	Ruta Nacional Nº 9 - Tramo: A008 - A012 - Sección: Canal Hernandez (Km. 308,95) - Canal Neruda (Km. 310,65) y Canal San Sebastián (Km. 311,41)	282.389	1.016.600	10.166.000	13.950.011	25.415.000	1,11	4,00	40,00	54,89	100,00
57	604	22	16	22	Ruta Nacional Nº 16 - Tramo: Radafca - Surcharles - Sección: Arroyo Calaveras (Km. 232,76)	865.926	3.886.667	39.866.667	74.860.740	119.600.000	0,74	3,33	33,33	62,60	100,00
57	604	22	16	23	Ruta Nacional Nº 169 - Tramo: Vieducito Lagunas Setúbal - Tunal Subfluvial	283.889	1.040.000	10.400.000	14.271.111	26.000.000	1,11	4,00	40,00	54,89	100,00
57	604	22	16	24	Ruta Nacional Nº 64 - Tramo: Bañado de Ovianta - Límite con Tucumán - Sección: Bañado de Ovianta	414.815	1.866.667	18.666.667	35.051.851	56.000.000	0,74	3,33	33,33	62,60	100,00
57	604	22	16	25	Ruta Nacional Nº 3 - Tramo: Límite Río Negro /Chubut - Puerto Madryn - Sección: Puente sobre Arroyo Verde (Km. 1.307,15)	833.333	2.150.000	21.000.000	26.016.667	50.000.000	1,67	4,29	42,86	51,18	100,00
57	604	22	16	26	Ruta Nacional Nº 12: Tramo: Arroyo Santa María - Ita - Ibaite - Sección: Arroyo Santa María	350.000	1.260.000	12.600.000	17.290.000	31.500.000	1,11	4,00	40,00	54,89	100,00
57	604	22	16	27	Ruta Nacional Nº 14: Tramo: Cuiy Chico - Empalme Ruta Provincial Nº 40 - Secciones: Vanias 4.76.130	4.265.714	42.857.143	428.571.43	102.390.953	150.000.000	0,32	2,88	28,57	66,25	100,00
57	604	22	16	28	Ruta Nacional Nº 34 - Tramo: Río Zora - Límite Jujuy / Salta, Sección: Km. 1278,23	433.333	1.940.000	10.400.000	14.126.667	26.000.000	1,67	4,00	40,00	54,33	100,00
57	604	22	17	1	Ruta Nacional Nº 11 - Cruz del Norte - Virgen del Carmen - Progresiva 1.170,3 - Progresiva 1.176,15 - Provincia de Formosa	462.691	4.073.667	40.736.667	97.319.921	142.585.000	0,32	2,66	28,57	66,25	100,00
57	604	22	17	2	Ruta Nacional Nº 11 - Límite con Chaco - Límite con Paraguay - Tramo: Cioñinda - Límite con Paraguay - Provincia de Formosa	1.111.000	5.000.000	50.000.000	93.889.000	150.000.000	0,74	3,33	33,33	62,60	100,00
57	604	22	17	3	Ruta Nacional Nº 52 - Empalme Ruta Provincial Nº 70 - Límite con Chile - Subcarril Centro de Frontera Paso de Jama - Provincia de Jujuy	333.333	1.200.000	12.000.000	16.466.667	30.000.000	1,11	4,00	40,00	54,89	100,00
57	604	22	17	4	Ruta Nacional Nº 11 - Residencia - Límite con Formosa - Empalme Ruta Provincial Nº 90 Km. 1.044 - Empalme Ruta Provincial Nº 37 Km. 1.076 - Provincia de Jujuy	1.137.778	3.857.143	73.142.857	434.062.222	512.000.000	0,22	0,71	14,29	84,79	100,00
57	604	22	17	5	Ruta Nacional Nº 11 - Residencia - Límite con Formosa - Empalme Ruta Provincial Nº 37 Km. 1.076 - Límite con Formosa - Provincia de Chaco	960.000	3.600.000	72.000.000	355.440.000	432.000.000	0,22	0,83	16,67	82,26	100,00
57	604	22	17	6	Ruta Nacional Nº 16 - Autovía Makailé - Presidente Roque Sáenz Peña - Tramo I: Peaje Makailé Km. 59,82 - Presidencia de la Plaza Km. 114,51 - Provincia del Chaco	2.000.000	6.428.571	69.428.571	822.142.858	900.000.000	0,22	0,71	7,71	91,36	100,00
57	604	22	17	7	Ruta Nacional Nº 16 - Autovía Makailé - Presidente Roque Sáenz Peña - Tramo II: Presidencia de la Plaza Km. 114,51 - Quillipi Km. 154,38 - Provincia del Chaco	1.477.778	4.750.000	95.000.000	563.772.222	665.000.000	0,22	0,71	14,29	84,78	100,00
57	604	22	17	8	Ruta Nacional Nº 16 - Autovía Makailé - Presidente Roque Sáenz Peña - Tramo III: Quillipi Km. 154,38 - Presidente Roque Sáenz Peña Km. 176,15 - Provincia del Chaco	1.142.857	3.600.000	72.000.000	283.257.143	360.000.000	0,32	1,00	20,00	76,66	100,00
57	604	22	17	9	Ruta Nacional Nº 12 - Intersección Ruta Nacional Nº 9 - Intersección Ruta Nacional Nº 6 - Planta Zárate - Provincia de Buenos Aires	6.017.000	6.664.460	14.440.800	6.979.720	36.102.000	16,67	24,00	40,00	19,33	100,00
57	604	22	17	10	Ruta Nacional Nº 151 - San Martín - Intersección Ruta Nacional Nº 22 - Variante de Mendoza	686.667	3.000.000	30.000.000	56.333.333	90.000.000	0,74	3,33	33,33	62,60	100,00
57	604	22	17	13	Ruta Nacional Nº 151 - Límite con Río Negro - Empalme Ruta Provincial Nº 20 - Km. 150,18 - Km. 156,70 - Provincia de La Pampa	359.089	1.282.720	12.827.200	17.756.991	32.318.000	1,11	4,00	40,00	54,89	100,00
57	604	22	17	14	Ruta Nacional Nº 22 - Arroyito - Plaza Huincul - Km. 1.269,64 - Km. 1.317,52 - Provincia de Neuquén	1.333.333	4.285.714	85.714.286	508.666.667	600.000.000	0,22	0,71	14,29	84,78	100,00
57	604	22	17	15	Ruta Nacional Nº 151 y Variante 22 - Cipolletti - Plotier - Variante 22 - Cruce Ruta Nacional Nº 151 / Punto D - Ruta Nacional Nº 151: Empalme Ruta Nacional Nº 22 - Empalme Ar. Circunvalación Cipolletti Km. 2,9 - Provincia de Río Negro	1.055.556	3.968.333	79.166.667	380.819.444	475.000.000	0,22	0,83	16,67	82,26	100,00
57	604	22	17	16	Ruta Nacional Nº 3 - Límite con Buenos Aires - Km. 970 - Rotonda de Acceso a Viedma Km. 666 - Km. 988,5 - Provincia de Negro	444.444	1.600.000	16.000.000	21.955.556	40.000.000	1,11	4,00	40,00	54,89	100,00
57	604	22	17	17	Ruta Nacional Nº 3 - Chinchuales - Cipolletti - Acceso a Parque Industrial Cipolletti Km. 1.212,35 - Empalme Ruta Nacional Nº 151 Km. 1.215,80 - Provincia de Río Negro	518.519	2.383.333	23.333.333	43.814.815	70.000.000	0,74	3,33	33,33	62,60	100,00

16

Handwritten signature and initials.

Handwritten signature.

Jepe de Gabinete
de Ministros



Planilla Anexa al Artículo Nº 15

JURISDICCIÓN	SERVICIO	PROGRAMA	SUBPROGRAMA	PROYECTO	CONTRATACIÓN DE OBRAS O ADQUISICIÓN DE BIENES Y SERVICIOS CON INCIDENCIA EN EJERCICIOS FUTUROS					IMPORTE A DEVENGAR (en pesos)					AVANCE FÍSICO (en porcentaje)				
					2016	2017	2018	RESTO	TOTAL	2016	2017	2018	RESTO	TOTAL	2016	2017	2018	RESTO	TOTAL
57	604	22	17	18	Ruta Nacional N° 151 - Empalme Ruta Nacional N° 22 - Cinco Saltes - Tramo: Empalmes Av. de Circunvalación Chobelli Km.2.9 - Cinco Saltes - Provincia de Río Negro	476.180	4.285.714	42.857.143	102.380.953	150.000.000	0,32	2,86	26,57	68,25	100,00				
57	604	22	17	19	Ruta Nacional N° 145 - Bardas Blancas - Hito Pehuénche - Tramo: Bardas Blancas - Las Loicas - Provincia de Mendoza	332.370	1.485.667	14.956.667	28.085.296	44.670.000	0,74	3,33	33,33	62,60	100,00				
57	604	22	17	20	Ruta Nacional N° 14 - Empalme Ruta Nacional N° 120 - Limite con Misiones - Progresiva 756,57 - Progresiva 763,68 - Provincia de Corrientes	1.356.000	6.666.667	46.666.667	86.110.666	140.000.000	1,11	4,76	33,33	60,80	100,00				
57	604	22	17	21	Ruta Nacional N° 34 - Río Ledesma - Limite Saita Jujuy - Calleguia - Yuto - Etapa I: Secciones Varias - Provincia de Jujuy	311.111	1.120.000	11.200.000	15.366.889	28.000.000	1,11	4,00	40,00	54,89	100,00				
57	604	22	17	22	Ruta Nacional N° 34 - Río Ledesma - Limite Saita Jujuy - Calleguia - Yuto - Etapa II: Secciones Varias - Provincia de Jujuy	311.111	1.120.000	11.200.000	15.366.889	28.000.000	1,11	4,00	40,00	54,89	100,00				
57	604	22	17	23	Ruta Nacional N° 9 - Río León - Humahuaca - Secciones Varias - Etapa I - Provincia de Jujuy	386.889	1.400.000	14.000.000	19.211.111	35.000.000	1,11	4,00	40,00	54,89	100,00				
57	604	22	17	24	Ruta Nacional N° 9 - Río León - Humahuaca - Secciones Varias - Etapa II - Provincia de Jujuy	307.407	1.383.333	13.833.333	25.975.927	41.500.000	0,74	3,33	33,33	62,60	100,00				
57	604	22	17	25	Ruta Nacional N° 9 - Río León - Humahuaca - Secciones Varias - Etapa III - Provincia de Jujuy	340.741	1.533.333	15.333.333	28.792.593	46.000.000	0,74	3,33	33,33	62,60	100,00				
57	604	22	17	26	Ruta Nacional N° 34 - Río Grande - Río Zora - Km. 1.197,00 / Km. 1.200,90 / Km. 1.204,3 - Km. 1.212,9 / Km. 1.216,00 - Km. 1.216,40 - Km. 1.219,40 - Provincia de Jujuy	216.519	2.000.000	10.000.000	17.281.481	29.500.000	0,74	6,67	33,33	59,26	100,00				
57	604	22	17	28	Ruta Nacional N° 259 - Trenelín - Empalme Ruta Provincial N° 17 - Km. 36,11 - Km. 42,87	516.667	1.240.000	12.400.000	16.843.333	31.000.000	1,67	4,00	40,00	54,33	100,00				
57	604	22	17	29	Ruta Nacional N° 3 - Trébolín - Puerto Madryn - Construcción Rotonda - Sección I	2.090.000	6.397.000	62.397.000	187.191.000	187.191.000	1,11	1,28	33,33	64,28	100,00				
57	604	22	17	30	Ruta Nacional N° 3 - Trébolín - Puerto Madryn - Construcción Rotonda - Sección II	1.490.000	6.664.333	41.664.333	75.275.334	124.993.000	1,11	5,33	33,33	60,23	100,00				
57	604	22	17	30	Ruta Nacional N° 3 - Trébolín - Puerto Madryn - Construcción Rotonda - Sección III	1.410.000	4.291.333	42.291.333	76.881.334	126.874.000	1,11	3,38	33,33	62,18	100,00				
57	604	22	17	30	Ruta Nacional N° 3 - Tramo: Coronel Dorrego - Limite Coronel Rosales / Bahía Blanca - Sección I: Km. 650,18 - Km. 652,49 y Sección II: Km. 652,49 - Km. 670,59	2.666.667	8.571.429	92.571.429	1.096.190.475	1.200.000.000	0,22	0,71	7,71	91,36	100,00				
57	604	22	17	31	Ruta Nacional N° 3 y Ruta Nacional N° 228 - Tramo: Tres Arroyos - Sección: Construcción de Variantes	1.288.889	4.142.857	82.857.143	481.711.111	580.000.000	0,22	0,71	14,29	84,78	100,00				
57	604	22	17	32	Ruta Nacional N° 174 - Tramo: Rosario - Victoria - Sección: Limite Interprovincial - Empalme Ruta Provincial N° 11	2.222.222	7.142.857	77.142.857	913.492.064	1.000.000.000	0,22	0,71	7,71	91,36	100,00				
57	604	22	17	33	Ruta Nacional N° 142 - Tramo: Gustavo André - Empalme Ruta Nacional N° 20 - Sección: Km. 74,00 - Km. 112,50	1.093.400	2.811.600	28.116.000	33.583.000	65.604.000	1,67	4,29	42,86	51,18	100,00				
57	604	22	17	34	Ruta Nacional N° 14 - Tramo: Paseo Dos Hermanas - Empalme Ruta Nacional N° 101 - Sección: Progresiva 1.116,96 - Progresiva 1.127,42	344.444	1.240.000	12.400.000	17.015.556	31.000.000	1,11	4,00	40,00	54,89	100,00				
57	604	22	17	35	Ruta Nacional N° 40 - Tramo: La Dársena - Payogastilla - Sección: Km. 4.382,86 - Km. 4.393,65	333.333	1.200.000	12.000.000	16.466.667	30.000.000	1,11	4,00	40,00	54,89	100,00				
57	604	22	17	36	Ruta Nacional N° 40 - Tramo: Tramo: La Dársena - Payogastilla - Sección: Km. 4.370,70 - Km. 4.392,56	333.333	1.200.000	12.000.000	16.466.667	30.000.000	1,11	4,00	40,00	54,89	100,00				
57	604	22	17	37	Ruta Nacional N° 11 - Tramo: San Lorenzo - Maestri - Sección: Km. 338,900 - Km. 340,400	602.667	1.550.229	15.502.285	18.516.618	36.172.000	1,67	4,29	42,86	51,18	100,00				
57	604	22	17	38	Ruta Nacional N° 64 - Tramo: Bañedo de Ovanta - Limite con Tucumán - Sección: Paso Externo por Bañedo de Ovanta	1.667.000	5.000.000	50.000.000	83.333.000	150.000.000	1,11	3,33	33,33	62,23	100,00				
57	604	22	17	39	Ruta Nacional N° 141 - Tramo: Limite con La Rioja - Empalme Ruta Provincial N° 510 - Sección: Km. 81,96 - Km. 108	1.556.000	2.500.000	52.500.000	153.444.000	210.000.000	0,74	1,19	25,00	73,07	100,00				
57	604	22	17	40	Ruta Nacional N° 22 - Tramo: Empalme Ruta Provincial N° 2 - Limite con Chaco - Sección: Km. 769,7 - Km. 813	482.924	4.346.314	43.463.143	103.828.619	152.121.000	0,32	2,86	26,57	66,25	100,00				
57	604	22	17	41	Ruta Nacional N° 3 - Tramo: Empalme Ruta Provincial N° 37 - Empalme Ruta Provincial N° 39 - Sección: Km. 1.919 - Km. 1.822	845.000	2.200.000	20.000.000	27.655.000	50.700.000	1,67	4,29	42,86	51,18	100,00				
57	604	22	17	42	Remediación de Campanario Zabalá - Provincia del Neuquén	140.878	1.267.900	6.339.500	17.609.722	25.358.000	0,56	5,00	25,00	69,44	100,00				
57	604	22	17	43	Ruta Nacional N° 40 - Tramo: Campanario Cúes Wialal	140.878	1.267.900	6.339.500	17.609.722	25.358.000	0,56	5,00	25,00	69,44	100,00				
57	604	22	17	44	Ruta Nacional N° 237 - Tramo: Piedra del Aguila - Puente sobre Río Collón Cura - Sección: Km. 1.505 - Km. 1.517	1.667.000	5.000.000	50.000.000	83.333.000	150.000.000	1,11	3,33	33,33	62,23	100,00				
57	604	22	17	45	Ruta Nacional N° 156 - Tramo: San Francisco - Las Varillas - Sección: Km. 34 - Km. 76	1.926.000	5.000.000	65.000.000	188.074.000	260.000.000	0,74	1,92	25,00	72,34	100,00				
57	604	22	17	46	Ruta Nacional N° 9 - Tramo: Ballesteros - Villa María - Empalme Ruta Nacional N° 158 - Sección: Enlace Ruta Nacional N° 9 y Ruta Nacional N° 158	431.922	3.886.400	38.864.000	151.137.778	194.320.000	0,22	2,00	20,00	77,76	100,00				
57	604	22	17	49	Ruta Nacional N° 142 - Tramo: Gustavo André - Limite Mendoza / San Juan - Sección: Sección I: Km. 35 - Km. 74	1.166.667	3.000.000	30.000.000	35.833.333	70.000.000	1,67	4,29	42,86	51,18	100,00				
57	604	22	17	50	Ruta Nacional N° 142 - Tramo: Gustavo André - Limite Mendoza / San Juan - Sección: Sección II: Km. 74 - Km. 112	1.093.400	2.811.600	28.116.000	33.583.000	65.604.000	1,67	4,29	42,86	51,18	100,00				
57	604	22	17	51	Ruta Nacional N° 7 - Tramo: San Martín - Mendoza - Sección: Km. 1007,13 - Km. 1015,57	1.000.000	1.928.571	19.285.714	22.785.715	45.000.000	2,22	4,29	42,86	50,95	100,00				
57	604	22	17	52	Ruta Nacional N° 7 - Tramo: San Martín - Mendoza - Sección: Km. 999,68 - Km. 1007,13	857.143	1.928.571	19.285.714	22.926.572	45.000.000	1,90	4,29	42,86	50,95	100,00				
57	604	22	17	53	Ruta Nacional N° 7 - Tramo: San Martín - Mendoza - Sección: Km. 1015,57 - 1036,43	544.444	2.100.000	21.000.000	23.936.596	49.000.000	1,11	4,29	42,86	51,74	100,00				
57	604	26	3	1	Malla 209 B - II - Provincia de Santa Fe	100.000	882.320	8.823.200	43.116.000	43.116.000	0,22	2,00	20,00	77,76	100,00				
57	604	26	3	16	Malla 113 - I	4.133.227	26.093.328	92.997.600	341.871.845	484.986.000	0,89	5,60	20,00	73,51	100,00				
57	604	26	3	17	Malla 101 B - II - Provincia de Santa Cruz	240.067	4.321.200	21.505.000	81.962.733	108.030.000	0,22	4,00	20,00	75,78	100,00				

M.H. y F.P.

16

[Handwritten signature]

[Handwritten signature]

Jepe de Gabinete
de Ministros



Plantilla Anexa al Artículo Nº 15

CONTRATACIÓN DE OBRAS O ADQUISICIÓN DE BIENES Y SERVICIOS
CON INCIDENCIA EN EJERCICIOS FUTUROS

JURISDICCIÓN	SERVICIO	PROGRAMA	PROYECTO	IMPORTE A DEVENGAR (en pesos)				AVANCE FÍSICO (en porcentaje)					
				2016	2017	2018	RESTO	TOTAL	2016	2017	2018	RESTO	TOTAL
57	604	26	3	419.971	1.889.870	37.797.400	148.879.759	188.987.000	0,22	1,00	20,00	78,78	100,00
57	604	26	3	2.962.107	18.787.272	67.087.400	246.620.221	335.497.000	0,89	5,60	20,00	73,51	100,00
57	604	26	3	9.312.480	27.950.000	55.900.000	186.937.520	279.500.000	3,33	10,00	20,00	66,67	100,00
57	604	26	3	6.724.867	26.174.600	52.349.200	174.497.333	261.746.000	3,33	10,00	20,00	66,67	100,00
57	604	26	4	2.405.458	15.544.384	54.122.800	198.931.358	270.614.000	0,89	5,60	20,00	73,51	100,00
57	604	26	4	4.705.533	14.116.600	28.233.200	94.110.667	141.166.000	3,33	10,00	20,00	66,67	100,00
57	604	26	4	3.274.542	20.629.618	73.677.200	270.804.642	369.386.000	0,89	5,60	20,00	73,51	100,00
57	604	26	4	1.006.400	6.340.320	22.844.000	83.229.280	111.596.000	0,89	5,60	20,00	73,51	100,00
57	604	26	4	314.600	1.416.600	28.332.000	111.596.000	113.220.000	0,22	1,00	20,00	78,78	100,00
57	604	26	4	1.929.004	12.152.728	43.402.000	159.528.668	217.013.000	0,89	5,60	20,00	73,51	100,00
57	604	26	4	148.493	2.672.860	13.364.400	50.638.227	66.822.000	0,22	4,00	20,00	75,78	100,00
57	604	26	4	2.098.600	13.269.840	27.720.000	173.405.360	235.890.000	0,89	5,60	20,00	73,51	100,00
57	604	26	4	329.887	1.462.690	29.953.800	109.186.000	136.600.000	0,22	1,00	20,00	78,78	100,00
57	604	26	4	233.333	4.200.000	21.000.000	79.566.667	105.000.000	0,22	4,00	20,00	75,78	100,00
57	604	26	4	205.493	3.698.980	18.484.400	70.073.227	92.472.000	0,22	4,00	20,00	75,78	100,00
57	604	26	4	166.453	2.995.160	14.960.800	56.780.587	74.904.000	0,22	4,00	20,00	75,78	100,00
57	604	26	4	207.520	3.735.360	18.676.800	70.764.320	93.384.000	0,22	4,00	20,00	75,78	100,00
57	604	26	4	182.347	2.282.240	16.411.200	62.180.213	82.056.000	0,22	4,00	20,00	75,78	100,00
57	604	26	4	1.052.524	1.600.000	8.000.000	30.300.000	40.000.000	0,22	4,00	20,00	75,78	100,00
57	604	26	4	2.087.049	4.736.860	23.681.800	88.838.316	118.408.000	0,89	4,00	20,00	75,78	100,00
57	604	26	4	1.792.720	9.391.720	46.956.600	176.355.631	234.763.000	0,89	4,00	20,00	75,11	100,00
57	604	26	4	2.527.627	8.067.240	40.336.200	151.484.840	201.661.000	0,89	4,00	20,00	75,11	100,00
57	604	26	4	782.884	15.924.048	56.877.600	209.034.725	284.358.000	0,89	4,00	20,00	75,11	100,00
57	604	26	4	3.869.182	20.961.741	75.606.600	278.295.477	379.033.000	0,61	4,00	20,00	73,51	100,00
57	604	26	4	2.220.444	13.968.800	49.960.000	183.630.756	249.800.000	0,89	5,60	20,00	73,51	100,00
57	604	26	4	2.454.773	15.465.072	55.232.400	203.009.755	276.162.000	0,89	5,60	20,00	73,51	100,00
57	604	26	4	1.195.187	7.823.040	39.115.200	147.442.573	195.575.000	3,33	10,00	20,00	66,67	100,00
57	604	26	4	2.008.924	12.656.240	45.700.800	166.138.052	226.004.000	0,89	5,60	20,00	73,51	100,00
57	604	26	4	2.686.676	16.938.656	60.495.200	222.353.465	302.476.000	0,89	5,60	20,00	73,51	100,00
57	604	26	4	1.979.676	12.473.216	44.447.200	163.795.708	207.652.133	0,89	5,60	20,00	73,51	100,00
57	604	26	4	3.092.390	11.092.390	56.600.000	207.652.133	282.450.000	0,89	5,60	20,00	73,51	100,00
57	604	26	4	293.880	1.322.460	110.992.390	425.371.930	576.149.000	8,00	29,00	30,00	33,00	100,00
57	604	26	4	1.816.373	11.443.152	26.449.200	104.190.460	132.246.000	0,89	5,60	20,00	73,51	100,00
57	604	26	4	3.458.898	21.797.056	40.888.400	160.214.075	204.342.000	0,89	5,60	20,00	73,51	100,00
57	604	26	4	256.820	1.201.056	77.825.200	286.050.846	389.126.000	0,22	1,00	20,00	78,78	100,00
57	604	26	4	514.607	4.622.760	23.115.800	87.575.620	115.966.000	0,22	4,00	20,00	75,78	100,00
57	604	26	4	1.154.811	7.252.730	45.314.800	162.428.053	231.573.000	0,22	4,00	20,00	75,78	100,00
57	604	26	4	1.975.568	12.445.000	37.793.800	142.461.628	188.969.000	0,61	4,00	20,00	73,51	100,00
57	604	26	5	2.677.200	16.756.360	44.450.000	163.378.444	222.250.000	0,89	5,60	20,00	73,51	100,00
57	604	26	5	2.833.307	14.447.832	66.987.000	246.214.444	334.935.000	0,89	5,60	20,00	73,51	100,00
57	604	26	5	2.022.213	12.739.944	51.599.400	189.696.461	287.897.000	0,89	5,60	20,00	73,51	100,00
57	604	26	5	2.956.924	16.736.624	45.499.800	167.237.043	227.489.000	0,89	5,60	20,00	73,51	100,00
57	604	26	5	2.459.244	15.493.200	59.800.000	219.727.652	288.904.000	0,89	5,60	20,00	73,51	100,00
57	604	26	5	2.207.316	13.906.088	49.684.600	203.379.516	268.665.000	0,89	5,60	20,00	73,51	100,00
57	604	26	5	620.704	2.793.170	55.863.400	220.039.726	279.317.000	0,22	1,00	20,00	76,78	100,00
57	604	26	5	228.267	4.108.000	20.544.000	77.838.933	102.120.000	0,22	4,00	20,00	75,78	100,00
57	604	26	5	222.222	4.000.000	20.000.000	75.777.778	100.000.000	0,22	4,00	20,00	75,78	100,00
57	604	26	5	1.108.030	7.252.560	36.262.800	136.680.610	181.314.000	0,61	4,00	20,00	73,51	100,00
57	604	26	5	3.441.733	21.682.920	77.439.000	284.631.347	367.195.000	0,89	5,60	20,00	73,51	100,00
57	604	26	5	115.367	2.076.600	10.383.000	39.340.033	51.915.000	0,22	4,00	20,00	75,78	100,00
57	604	26	5	121.251	2.182.520	10.912.600	41.346.628	54.563.000	0,22	4,00	20,00	75,78	100,00
57	604	26	5	388.473	1.748.130	34.962.600	137.919.446	174.813.000	0,22	1,00	20,00	76,78	100,00
57	604	26	5	2.876.898	18.124.456	64.730.200	237.919.446	323.651.000	0,89	5,60	20,00	73,51	100,00
57	604	26	5	1.775.111	11.183.200	39.940.000	146.801.688	199.700.000	0,61	4,00	20,00	73,51	100,00
57	604	26	5	680.476	3.062.140	9.940.000	41.242.800	56.216.000	0,89	5,60	20,00	73,51	100,00
57	604	26	5	241.333	1.362.140	4.322.000	14.202.584	19.770.000	0,22	4,00	20,00	78,78	100,00
57	604	26	5	270.667	4.844.000	24.360.000	82.294.667	108.600.000	0,22	4,00	20,00	75,78	100,00
57	604	26	5	222.222	4.000.000	20.000.000	75.777.778	100.000.000	0,22	4,00	20,00	75,78	100,00

M.H. y F.P.
16

MP
Ay

16



Jepe de Gabinete
de Ministros

Planilla Anexa al Artículo Nº 15

CONTRATACIÓN DE OBRAS O ADQUISICIÓN DE BIENES Y SERVICIOS
CON INCIDENCIA EN EJERCICIOS FUTUROS

JURISDICCIÓN	SERVICIO	SUBPROGRAMA	PROYECTO	OBRAS DE INVERSIÓN	IMPORTE A DEVENGAR (en pesos)				TOTAL	AVANCE FÍSICO (en porcentaje)				TOTAL	
					2016	2017	2018	RESTO		2016	2017	2018	RESTO		
57	604	26	5	26	Malla 303 - Ruta Nº 38 - y Ruta Nº 75 - Empalme Ruta Nacional Nº 74 (Patquia) - Límite con Celarmatca / La Rioja - Atimiga	2.788.969	17.633.504	62.976.800	231.474.727	314.884.000	0,86	5,60	20,00	73,51	100,00
57	604	26	5	27	Malla 441	588.573	3.852.480	19.282.400	72.608.547	96.312.000	0,61	4,00	20,00	75,39	100,00
57	604	26	5	28	Malla 536	1.714.480	10.801.224	38.575.800	141.787.046	192.879.000	0,28	5,60	20,00	73,51	100,00
57	604	26	5	29	Malla 632	1.314.596	8.281.952	28.578.400	108.717.952	147.892.000	0,89	5,60	20,00	73,51	100,00
57	604	26	5	30	Malla 107 B	2.245.238	14.145.376	50.510.200	185.868.126	252.596.000	0,89	5,60	20,00	73,51	100,00
57	604	26	5	31	Malla 236	2.828.284	17.818.132	63.536.400	233.899.124	318.182.000	0,89	5,60	20,00	73,51	100,00
57	604	26	5	32	Malla 501	2.181.863	13.245.926	49.082.500	180.442.979	245.463.000	0,89	5,60	20,00	73,51	100,00
57	604	26	5	33	Malla 534	1.892.444	11.822.400	42.390.000	156.505.156	212.990.000	0,89	5,60	20,00	73,51	100,00
57	604	26	5	34	Malla 507	1.678.888	10.193.000	35.425.000	133.882.111	182.126.000	0,89	5,60	20,00	73,51	100,00
57	604	26	5	35	Malla 513 C	3.313.033	8.594.400	42.972.000	161.980.567	214.860.000	0,61	4,00	20,00	75,39	100,00
57	604	26	5	36	Malla 505	2.883.378	16.905.280	60.376.000	221.915.342	301.890.000	0,89	5,60	20,00	73,51	100,00
57	604	26	5	37	Malla 432	3.855.651	1.945.430	32.908.600	309.876.389	421.036.000	0,22	1,00	20,00	76,78	100,00
57	604	26	5	40	Malla 319	3.742.542	23.209.868	84.207.200	309.876.389	421.036.000	0,89	5,60	20,00	73,51	100,00
57	604	26	5	41	Malla 311	3.101.840	62.036.800	244.356.062	107.561.602	244.356.062	0,22	1,00	20,00	76,78	100,00
57	604	26	5	42	Malla 330	689.298	1.365.360	27.307.600	107.561.602	136.536.000	0,22	1,00	20,00	76,78	100,00
57	604	26	5	43	Malla 313 B	3.034.418	8.516.600	42.583.000	160.514.253	212.917.000	0,61	4,00	20,00	73,51	100,00
57	604	26	5	44	Malla 313 A	1.822.018	11.478.712	40.985.400	150.680.870	204.877.000	0,89	5,60	20,00	73,51	100,00
57	604	26	5	45	Malla 504	418.889	1.885.000	37.700.000	148.496.111	188.500.000	0,22	1,00	20,00	76,78	100,00
57	604	26	5	46	Malla 133	274.978	4.849.600	24.746.000	93.767.422	123.740.000	0,22	4,00	20,00	75,78	100,00
57	604	26	5	47	Malla 106	1.244.178	5.898.800	27.994.000	105.133.022	139.870.000	0,89	4,00	20,00	75,11	100,00
57	604	26	5	48	Malla 123 A	188.467	3.392.400	10.962.000	64.267.133	89.510.000	0,22	4,00	20,00	75,78	100,00
57	604	26	5	49	Malla 434	285.484	4.778.720	23.893.600	90.530.196	119.468.000	0,22	4,00	20,00	75,78	100,00
57	604	26	5	50	Malla 305	1.073.678	7.027.720	35.138.600	132.453.001	175.693.000	0,61	4,00	20,00	75,39	100,00
57	604	26	5	51	Malla 603	3.486.080	15.132.360	78.681.800	295.418.720	393.303.000	0,89	4,00	20,00	75,11	100,00
57	604	26	5	52	Malla 603	2.781.350	12.516.120	62.580.600	235.024.620	312.903.000	0,89	4,00	20,00	75,11	100,00
57	604	26	5	53	Malla 437	257.373	4.632.720	23.183.600	87.764.307	115.813.000	0,22	4,00	20,00	75,78	100,00
57	604	26	5	54	Malla 512	2.037.902	9.260.560	46.302.800	173.882.738	231.514.000	0,89	4,00	20,00	75,11	100,00
57	604	26	5	55	Malla 545 - Ruta Nacional Nº 11 - Resistencia Km. 1001,37 - Ruta Provincial Nº 1 Km. 1143,95	2.446.711	11.010.200	55.051.000	206.747.088	275.255.000	0,89	4,00	20,00	75,11	100,00
57	604	26	5	56	Malla 544 - Ruta Nacional Nº 11 y A011 - Ruta Provincial Nº 1 Km. 1143,95 - Límite Internacional con Paraguay Km. 1284,17 y Empalme Ruta Nacional Nº 11 Km. 1287 - Puente Pilcomayo Km. 1287	382.233	1.720.050	34.491.000	135.501.717	172.005.000	0,22	1,00	20,00	76,78	100,00
57	604	26	5	57	Malla 539 - Ruta Nacional Nº 14 - Campo Grande Km. 915 - Empalme Ruta Provincial Nº 20 Gramado - Km. 1056,3	2.385.600	10.735.200	53.676.000	201.585.200	268.380.000	0,89	4,00	20,00	75,11	100,00
57	604	26	5	58	Malla 406 - Ruta Nacional Nº 34 y 50 - San Pedro de Jujuy Km. 1195,8 - Empalme Ruta Nacional Nº 50 Km. 1329,12 y Empalme Ruta Nacional Nº 34 Km 0 - Límite con Bolivia Km. 71,1	2.038.827	9.174.720	45.873.600	172.280.853	228.366.000	0,89	4,00	20,00	75,11	100,00
57	604	26	5	59	Malla 307 - Ruta Nacional Nº 20 y Ruta Nacional Nº 79 - Acceso a Quines: Km. 266,65 - Límite con San Juan Km. 413,63 y Km. 0 - Límite con La Rioja Km. 40,48	611.167	2.750.250	55.005.000	216.658.583	275.025.000	0,22	1,00	20,00	76,78	100,00
57	604	26	5	60	Malla 205 - Ruta Nacional Nº 78 - Pergamino Km. 0 - Empalme Ruta Nacional Nº 33 Km. 112,89 y Acceso a Villa Elvira Km. 146,47 - Empalme Ruta Provincial Nº 65 Km. 209,81	1.831.307	8.240.880	41.204.400	154.745.413	206.022.000	0,89	4,00	20,00	75,11	100,00
57	604	26	5	61	Malla 431 A - Ruta Nacional Nº 34 - La Blanca Km. 720 - Garmenia Km. 857	2.372.976	10.677.976	53.385.200	200.491.084	266.926.000	0,89	4,00	20,00	75,11	100,00
57	604	26	5	62	Malla 431 B - Ruta Nacional Nº 34 - Garmenia Km. 857 - Rosigno de la Frontera Km. 972	282.751	1.272.380	25.447.600	100.235.268	127.238.000	0,22	1,00	20,00	76,78	100,00
57	604	26	5	63	Malla 234 - Ruta Nacional Nº 3 - Empalme Ruta Nacional Nº 252 - Paraje el Guanaico - Acceso Colonia Los Alamos	3.022.222	13.600.000	88.000.000	255.377.778	340.000.000	0,89	4,00	20,00	75,11	100,00
57	604	26	5	64	Malla 11 - 237 - Ruta Nacional Nº 33 Tramo: Bahía Blanca Km. 8,59 - Estancia Almiris (D) Km. 162,23	2.244.098	10.088.440	50.482.200	189.626.282	252.461.000	0,89	4,00	20,00	75,11	100,00
57	604	26	5	65	Malla 1 - 238 Ruta Nacional Nº 93 Tramo: Estancia Almiris(D) Km. 462,23 - Inicio Rotonda Ruta Nacional Nº 5 Km. 320,39	255.267	4.584.800	22.974.000	87.045.933	114.870.000	0,22	4,00	20,00	75,76	100,00
57	604	26	5	66	Malla 11 - 208 Ruta Nacional Nº 3 Acceso Chía. Los Alamos Km. 810,21 - Losa Aproximación Puente Basilio Villalino Km. 952,93	272.978	4.913.600	24.568.000	93.085.422	122.840.000	0,22	4,00	20,00	75,76	100,00
57	604	26	5	67	Malla 11 - 405 A - Ruta Nacional Nº 88 - Empalme Ruta Provincial Nº 13 - Provincia de Chaco - Km. 395 - Provincia de Santiago del Estero	287.756	1.294.900	25.898.000	102.009.344	129.490.000	0,22	1,00	20,00	78,76	100,00
57	604	26	5	68	Malla 11 - 107 A Ruta Nacional Nº 3 Acceso a Malaspina Km. 1693,06 - Empalme Ruta Provincial Nº 39 Km. 1822,55	242.807	4.370.520	21.852.800	82.797.073	109.263.000	0,22	4,00	20,00	75,76	100,00
57	604	26	5	69	Malla 11 - 204 Ruta Nacional Nº 9 - Villa del Totoral Km. 784,47 - Límite con Santiago del Estero Km. 910	1.712.436	7.705.960	38.529.800	144.700.804	192.649.000	0,89	4,00	20,00	75,11	100,00
57	604	26	5	70	Malla 11 - 207 Ruta Nacional Nº 38 - Acceso a Cruz del Eje Km. 122,3 - Límite con la Provincia de La Rioja Km. 210,9	253.444	4.582.000	22.810.000	86.424.556	114.050.000	0,22	4,00	20,00	75,76	100,00
57	604	26	5	71	Malla 11 - 132 - Rutas Nacionales Nº 143, 151 y V143 - Empalme Ruta Nacional Nº 151 - Límite con Mendoza - Empalme Ruta Provincial Nº 14 - Empalme Ruta Nacional Nº 143 - Empalme Ruta Provincial Nº 10 - Empalme Ruta Nacional Nº 143										

M.H. y F.P.
16

MP
Ch

MS



Jeje de Gabinete
de Ministros

Plantilla Anexa al Artículo N° 15


JURISDICCIÓN	SERVICIO	SUBPROGRAMA	PROYECTO	OBRA DE INVERSIÓN	IMPORTE A DEVENGAR (en pesos)					AVANCE FÍSICO (en porcentaje)					
					2016	2017	2018	RESTO	TOTAL	2016	2017	2018	RESTO	TOTAL	
					2016	2017	2018	RESTO	TOTAL	2016	2017	2018	RESTO	TOTAL	
57	604	26	5	72	Malilla III - 108 B - Ruta Nacional N° 22 y Ruta Nacional N° 250 - Empalme Ruta Nacional N° 251 - Chimpay - Pomona - Empalme Ruta Nacional N° 22 - Choele Choele	433.444	1.950.500	39.010.000	153.856.056	195.050.000	0,22	1,00	20,00	78,78	100,00
57	604	26	5	73	Malilla III - 401 B - Ruta Nacional N° 51 y Ruta Nacional N° 68 - Soel Empalme BHN de Salta (D) - Empalme Ruta Provincial N° 103 - Sección: Talapampa - R. Ancho (Tuente)	236.089	4.249.600	21.248.000	80.506.311	106.240.000	0,22	4,00	20,00	75,78	100,00
57	604	26	5	74	Malilla I - 637 - El Turbio Ruta Nacional N° 293 - Km. 361 - La Esperanza Km. 517	353.333	1.590.000	31.800.000	125.256.667	158.000.000	0,22	1,00	20,00	78,78	100,00
57	604	26	5	75	Malilla I - 638 - La Esperanza Km. 517 - Empalme Ruta Provincial N° 11 Km. 640	1.350.196	6.075.880	30.379.600	114.081.524	151.887.000	0,89	4,00	20,00	75,11	100,00
57	604	26	5	76	Malilla I - 639 Empalme Ruta Provincial N° 11 Km. 640 - Tres Lagos Ruta Nacional N° 288 Km. 760	331.351	1.491.080	29.821.600	117.463.968	148.108.000	0,22	1,00	20,00	78,78	100,00
57	604	26	5	78	Ruta Nacional N° 251 - Malilla II 140 - Río Negro - Empalme Ruta Nacional N° 22 - Empalme Ruta Nacional N° 250 - Provincia de Río Negro	421.333	1.896.000	37.920.000	149.362.667	189.600.000	0,22	1,00	20,00	78,78	100,00
57	604	26	5	79	Ruta Nacional N° 68 - Malilla III 401 A - Salta - Empalme Ruta Nacional N° 40 - Talapampa y Limite con Tucumán - Acceso a Dique La Dársena - Provincia de Salta	520.284	2.341.280	46.825.600	184.440.836	234.128.000	0,22	1,00	20,00	78,78	100,00
57	604	40	1	4	Ruta Nacional N° 205 y Ruta Nacional N° 3 Refuerzo 1	16.342.667	60.539.600	503.933	-	67.386.000	24,00	75,00	1,00	0,00	100,00
57	604	40	1	5	Ruta Nacional N° 205 y Ruta Nacional N° 3 Refuerzo 2	19.477.622	60.234.000	600.478	-	80.312.000	25,00	75,00	0,00	0,00	100,00
57	604	40	1	6	Ruta Nacional N° 226 Refuerzo 3	115.073.962	84.199.667	66.409.352	-	275.683.001	40,00	34,00	26,00	0,00	100,00
57	604	40	1	7	Ruta Nacional N° 3 Refuerzo 4	12.771.270	39.495.000	393.730	-	52.660.000	25,00	75,00	0,00	0,00	100,00
57	604	40	1	8	Ruta Nacional N° 3 Refuerzo 5	16.721.638	96.522.000	13.452.362	-	88.696.000	21,00	63,73	15,27	0,00	100,00
57	604	40	1	9	Ruta Nacional N° 205 y Ruta Nacional N° 22 Refuerzo 6	6.337.858	19.795.142	-	-	26.133.000	18,00	50,00	32,00	0,00	100,00
57	604	40	2	5	Ruta Nacional N° 190 Refuerzo 2	8.975.945	24.777.000	-	-	49.554.000	18,00	50,00	32,00	0,00	100,00
57	604	40	4	4	Ruta Nacional N° 38 Refuerzo 1	22.672.669	59.367.333	-	-	110.051.000	20,50	53,95	25,55	0,00	100,00
57	604	40	4	5	Ruta Nacional N° 38 Refuerzo 2	21.836.609	57.345.333	-	-	105.137.000	20,50	54,54	24,96	0,00	100,00
57	604	40	4	6	Ruta Nacional N° 18 Refuerzo 3	16.639.227	35.808.000	-	-	119.172.000	14,00	29,91	56,99	0,00	100,00
57	604	40	5	6	Obras de Reacondicionamiento de Infraestructura (ORI) Ruta Nacional N° 9 Refuerzo 1	147.778.504	131.175.500	69.279.996	-	348.234.000	42,00	37,67	20,33	0,00	100,00
57	604	40	5	7	Obras de Reacondicionamiento de Infraestructura (ORI) Ruta Nacional N° 9 Refuerzo 2	84.677.909	43.107.714	4.173.377	-	131.959.000	64,00	32,67	3,33	0,00	100,00
57	604	40	5	8	Obras de Reacondicionamiento de Infraestructura (ORI) Ruta Nacional N° 11 Refuerzo 3	92.981.643	99.079.429	51.864.926	-	243.926.000	38,00	40,62	21,38	0,00	100,00
57	604	40	6	4	Ruta Nacional N° 12 Refuerzo 1	16.871.840	32.896.160	-	-	49.768.000	34,00	66,00	0,00	0,00	100,00
57	604	40	6	5	Ruta Nacional N° 12 Refuerzo 2	16.941.676	33.032.324	-	-	49.974.000	34,00	66,00	0,00	0,00	100,00
57	604	40	6	6	Ruta Nacional N° 16 Refuerzo 3	22.250.188	15.164.812	-	-	37.415.000	60,00	40,00	0,00	0,00	100,00
57	604	40	6	7	Ruta Nacional N° 12 Refuerzo 4	16.667.417	32.497.583	-	-	49.185.000	34,00	66,00	0,00	0,00	100,00
57	604	40	6	8	Ruta Nacional N° 12 Refuerzo 5	8.689.886	50.808.250	34.912.864	-	84.141.000	9,50	53,82	36,68	0,00	100,00
57	604	40	6	9	Ruta Nacional N° 12 Refuerzo 6	8.048.198	43.108.000	32.987.802	-	84.141.000	9,50	51,23	39,27	0,00	100,00
57	604	40	7	4	Ruta Nacional N° 9 Refuerzo 3	11.397.449	31.462.867	4.333.884	-	47.194.000	25,00	66,00	0,00	0,00	100,00
57	604	40	7	6	Ruta Nacional N° 9 Refuerzo 4	16.776.917	32.711.083	-	-	27.399.000	34,00	66,00	0,00	0,00	100,00
57	604	40	7	8	Ruta Nacional N° 9 Refuerzo 5	6.973.191	19.249.500	-	-	49.488.000	34,00	66,00	0,00	0,00	100,00
57	604	40	7	9	Ruta Nacional N° 34 Refuerzo 5	9.458.036	18.440.984	12.276.309	-	38.498.000	18,00	50,00	32,00	0,00	100,00
57	604	40	7	10	Ruta Nacional N° 34 Refuerzo 6	11.716.025	32.342.000	4.454.975	-	27.899.000	34,00	66,00	0,00	0,00	100,00
57	604	40	10	2	Obras de Refuerzo de infraestructura en Ruta Nacional N° A005 (Conector Vial H5) - Autovía Luján-Carles Casares	18.379.825	130.092.500	111.712.875	-	48.513.000	24,00	66,67	9,33	0,00	100,00
58	105	20	0	28	Modernización y Equipamiento de Laboratorios en Materiales Avanzados, Recubiertos y Tribología	5.000.000	9.951.091	9.030.000	9.569.309	33.441.000	15,00	25,00	30,00	30,00	100,00
58	105	21	0	28	Construcción Nuevo Edificio y Adecuación del Existente para Investigación en Aplicaciones Nucleares, Agronómicas, Pesqueras y Ambientales	200.000	9.853.932	16.392.779	19.563.389	46.000.000	1,00	23,00	35,00	41,00	100,00
58	105	21	0	27	Mejoramiento y Ampliación de la Infraestructura del Centro Almirante Eziza - Fase II	8.000.000	8.568.549	14.000.000	9.431.451	40.000.000	20,00	20,00	30,00	30,00	100,00
58	105	22	0	11	Construcción de Instalaciones e Infraestructura del Área Gestión Eziza - Fase II	900.000	7.992.000	6.155.900	19.452.200	30.000.000	1,00	26,00	20,00	53,00	100,00
58	105	23	0	12	Construcción Nuevo Edificio Instituto Sábato	6.000.000	7.500.000	5.169.782	21.350.218	40.000.000	15,00	19,00	13,00	53,00	100,00
58	105	23	0	16	Diseño y Fabricación de Instrumentos de Caracterización de Materiales Utilizando Haces de Neutrones del IFA - 10	4.600.000	24.000.000	26.042.403	87.357.597	142.000.000	3,00	17,00	18,00	62,00	100,00
58	624	1	0	8	Construcción Laboratorio de Geoquímica Isotópica y Geocronología - San Martín - Provincia de Buenos Aires	1.702.000	27.598.000	27.300.000	16.000.000	72.600.000	2,00	34,00	30,00	30,00	100,00
71	106	17	0	5	Construcción del Vehículo Lanzador Tronador II A	70.000.000	232.312.474	652.136.610	947.548.916	1.902.000.000	4,00	16,00	30,00	50,00	100,00
75	850	1	0	26	Puesta en Valor Edificios Regionales Sur 1 - Provincia de La Pampa	2.609.943	23.489.493	-	-	26.099.436	10,00	90,00	0,00	0,00	100,00
75	850	1	0	27	Puesta en Valor Edificios Regionales Sur 1 - Provincia de Río Negro	2.864.083	25.776.754	-	-	28.640.837	10,00	90,00	0,00	0,00	100,00
75	850	1	0	28	Puesta en Valor Edificios Regionales Sur 1 - Provincia de Neuquén	2.764.904	24.884.135	-	-	27.649.039	10,00	90,00	0,00	0,00	100,00
75	850	1	0	34	Construcción Ambiente Máxima Seguridad Informática	3.706.883	119.920.550	-	-	123.629.433	3,00	97,00	0,00	0,00	100,00
75	850	1	0	39	Puesta en Valor Edificios Regionales Noreste	8.905.139	20.545.326	-	-	29.350.465	30,00	70,00	0,00	0,00	100,00
75	850	1	0	50	Remediación Edificio Alvarez Jonte 4330 CABA, Nueva Sede del Centro de Contingencia del Oranismo	2.100.000	67.900.000	-	-	70.000.000	3,00	97,00	0,00	0,00	100,00
75	850	1	0	60	Puesta en Valor Edificios Regionales Sur 2 - Provincia de Chubut	5.633.066	22.532.263	-	-	28.165.328	20,00	80,00	0,00	0,00	100,00
75	850	1	0	69	Puesta en Valor Edificios Regionales Sur 2 - Provincia de Santa Cruz	5.659.552	22.634.207	-	-	28.292.759	20,00	80,00	0,00	0,00	100,00
75	850	1	0	82	Refacción y remodelación Inmueble Solís 563 Ciudad Autónoma de Buenos Aires	1.000.000	34.000.000	-	-	35.000.000	5,00	95,00	0,00	0,00	100,00

M.H. y F.P.
16

Handwritten initials and signature.

Handwritten number 16.

Jefe de Gabinete
de Ministros



Planilla Anexa al Artículo Nº 15

JURISDICCION	SERVICIO	PROGRAMA	SUBPROGRAMA	PROYECTO	OBRA DE INVERSION	IMPORTE A DEVENGAR (en pesos)					AVANCE FISICO (en porcentaje)				
						2016	2017	2018	RESTO	TOTAL	2016	2017	2018	RESTO	TOTAL
75	850	1	0	184	Puesta en Valor Edificios Regional Centro - Etapa 2	10.292.465	16.292.465	-	-	-	40,00	60,00	0,00	0,00	100,00
75	850	1	0	185	Puesta en Valor Edificios Regional Cuyo - Etapa 2 - Provincia de Mendoza	3.834.111	34.506.989	-	-	-	10,00	90,00	0,00	0,00	100,00
75	850	1	0	187	Puesta en Valor Edificios Regional Bonaerense 4	10.607.065	28.049.890	-	-	-	27,00	73,00	0,00	0,00	100,00
75	850	1	0	189	Puesta en Valor Edificio Córdoba N° 720 Ciudad Autónoma de Buenos Aires	1.500.000	27.500.000	-	-	-	5,00	95,00	0,00	0,00	100,00
75	850	1	0	190	Puesta en Valor Edificio Tucumán N° 480/500 Ciudad Autónoma de Buenos Aires	1.500.000	30.944.934	-	-	-	5,00	95,00	0,00	0,00	100,00
80	310	38	0	12	Construcción de Centros de Hemoterapia en la Provincia de Buenos Aires	1.500.000	29.500.000	-	-	-	5,00	95,00	0,00	0,00	100,00
80	310	38	0	12	Construcción de Centros de Hemoterapia en la Provincia de Buenos Aires	41.895.000	4.655.000	-	-	-	90,00	10,00	0,00	0,00	100,00
80	310	38	0	12	Construcción de Centros de Hemoterapia Noroeste Argentino	35.575.000	13.425.000	-	-	-	72,60	27,40	0,00	0,00	100,00
80	906	56	0	25	Recuperación Patrimonial de las Fachadas, Vestibulos de Acceso, Circulaciones Principales, Cubiertas y Espacios Significativos del Pabellón Dr. Carlos Malbrán	41.895.000	4.655.000	-	-	-	90,00	10,00	0,00	0,00	100,00
81	317	62	0	33	Construcción de un Relleno Sanitario y una Planta de Recuperación de Materiales en el Área Metropolitana de Formosa	16.000.000	16.000.000	16.000.000	-	-	33,33	34,00	32,67	0,00	100,00
81	317	62	0	34	Construcción de un Relleno Sanitario y una Planta de Recuperación de Materiales en el Área Metropolitana de Formosa	46.480.000	13.520.000	-	-	-	77,00	23,00	0,00	0,00	100,00
81	317	62	0	34	Construcción de un Relleno Sanitario y una Planta de Recuperación de Materiales en el Alto Valle de Río Negro	27.360.000	42.640.000	-	-	-	40,00	60,00	0,00	0,00	100,00
81	317	62	0	30	Mejora de la Gestión Integral de Posadas	18.240.000	41.760.000	-	-	-	30,00	70,00	0,00	0,00	100,00
81	317	62	0	41	Construcción de Estaciones de Transferencia y P.R. Quebrada de Humahuaca	4.924.800	34.075.200	-	-	-	12,50	87,50	0,00	0,00	100,00
81	342	44	0	5	Ampliación Red de Agua- Marcos Paz	19.205.737	51.751.605	-	-	-	27,00	73,00	0,00	0,00	100,00
81	342	44	0	7	Construcción Planta de Tratamiento Efluentes Líquidos Industriales PIC Lanús	95.328.497	199.956.000	133.166.732	-	-	11,00	39,00	26,00	24,00	100,00
81	342	44	0	8	Saneariento Agua y Cloacas-Barrios Treas Rosas, San Blas (Villa 2172)	18.762.623	60.868.766	-	-	-	25,00	75,00	0,00	0,00	100,00
81	342	44	0	8	Saneariento Cloaca-Las Heras-Cañuelas-Pte Perón	11.921.545	43.652.226	-	-	-	22,50	77,50	0,00	0,00	100,00
81	342	44	0	9	Construcción Reservorios de Regulación-Control de Inundaciones R2	14.903.615	36.740.336	75.926.662	-	-	14,00	28,00	57,00	0,00	100,00
TOTALES						26.567.154.923	32.486.160.298	123.593.637.946	80.478.022.779	233.096.976.946	14,00	28,00	57,00	0,00	100,00

MD
18

16



Jefe de Gabinete de Ministros

Planilla Anexa al Artículo Nº 15

JURISDICCION	SERVICIO	PROGRAMA	CONTRATACION DE OBRAS O ADQUISICION DE BIENES Y SERVICIOS CON INCIDENCIA EN EJERCICIOS FUTUROS					IMPORTE A DEVENGAR (en pesos)					AVANCE FISICO (en porcentajes)				
			BIENES Y SERVICIOS					IMPORTE A DEVENGAR (en pesos)					AVANCE FISICO (en porcentajes)				
			2016	2017	2018	RESTO	TOTAL	2016	2017	2018	RESTO	TOTAL	2016	2017	2018	RESTO	TOTAL
41	343	1	823.773	823.773	80.696	-	-	1.708.242	48,22	48,22	3,55	0,00	100,00				
41	343	1	406.812	406.812	-	-	-	813.624	50,00	50,00	0,00	0,00	100,00				
41	343	1	546.138	546.138	302.080	-	-	1.394.337	39,17	39,17	21,66	0,00	100,00				
41	343	38	3.584.055	636.919	-	-	-	4.220.974	84,91	15,09	0,00	0,00	100,00				
41	343	38	6.962.087	3.494.548	-	-	-	10.456.645	66,58	33,42	0,00	0,00	100,00				
41	343	38	12.988.390	5.497.635	-	-	-	18.486.025	70,26	29,74	0,00	0,00	100,00				
41	343	38	3.014.055	2.238.815	211.301	-	-	5.464.171	55,16	40,97	3,87	0,00	100,00				
41	343	38	5.468.224	3.801.374	735.530	-	-	10.005.127	54,65	37,99	7,35	0,00	100,00				
41	343	38	2.798.461	1.941.262	-	-	-	4.739.723	59,04	40,96	0,00	0,00	100,00				
41	343	38	21.452.939	19.373.275	7.844.201	-	-	48.670.415	44,08	39,81	16,12	0,00	100,00				
41	343	38	18.744.396	18.744.396	3.626.828	-	-	41.115.820	45,59	45,59	8,82	0,00	100,00				
41	343	38	10.264.566	10.264.566	2.411.976	-	-	22.841.108	44,74	44,74	10,51	0,00	100,00				
41	343	41	1.649.690	1.649.690	868.068	-	-	4.167.448	39,59	39,59	20,83	0,00	100,00				
41	343	41	354.392	354.392	97.428	-	-	806.213	43,96	43,96	12,08	0,00	100,00				
41	343	43	568.263	483.091	-	-	-	1.051.354	54,05	45,95	0,00	0,00	100,00				
41	390	31	165.630.000	517.559.660	517.559.660	-	-	1.200.749.320	13,79	43,10	43,10	0,00	100,00				
45	370	18	278.443.482	276.356.647	261.003.500	-	-	953.981.952	29,19	28,97	27,36	14,48	100,00				
45	374	16	948.417.079	424.225.198	639.312.841	-	-	2.350.414.857	40,35	18,05	27,20	14,40	100,00				
45	374	16	288.630.000	235.477.960	255.790.000	-	-	1.187.239.810	24,31	19,63	21,54	34,31	100,00				
45	374	16	432.845.000	216.464.400	238.110.840	-	-	5.769.168.840	7,50	3,75	4,13	84,82	100,00				
45	374	16	768.689.854	663.684.132	586.471.798	-	-	2.513.322.424	30,58	28,41	23,33	19,68	100,00				
45	374	16	79.954.578	80.015.663	79.954.578	-	-	805.623.144	9,92	9,93	9,92	70,22	100,00				
45	374	16	400.875.000	200.430.000	220.473.000	-	-	5.341.823.000	7,50	3,75	4,13	84,62	100,00				
45	379	16	641.400.000	320.688.000	352.756.800	-	-	8.546.916.800	7,50	3,75	4,13	84,62	100,00				
45	379	16	320.700.000	320.700.000	387.737.368	-	-	2.325.000.000	13,79	13,79	16,68	55,74	100,00				
45	379	16	209.133.750	211.261.125	210.952.575	-	-	1.222.114.875	17,11	17,29	17,26	48,34	100,00				
45	379	16	45.886.000	25.671.862	-	-	-	71.557.882	64,12	35,88	0,00	0,00	100,00				
45	379	16	55.000.000	865.000.000	468.750.000	-	-	2.875.000.000	1,91	30,09	17,00	51,00	100,00				
45	379	16	300.000.000	475.714.205	852.925.920	-	-	3.613.000.000	8,30	13,17	23,61	54,92	100,00				
45	379	16	100.000.000	250.000.000	250.000.000	-	-	650.000.000	15,38	38,46	38,46	7,69	100,00				
45	379	16	26.500.000	39.827.039	-	-	-	65.827.039	40,26	59,74	0,00	0,00	100,00				
45	379	16	31.204.011	173.332.118	83.660.060	-	-	1.680.860.863	1,86	10,31	4,98	82,85	100,00				
45	381	16	51.135.497	114.108.418	58.078.742	-	-	315.755.807	16,19	36,14	29,27	18,39	100,00				
45	381	16	962.100.000	914.243.760	872.460.000	-	-	3.385.463.760	28,42	27,00	25,71	18,81	100,00				
45	381	17	128.280.000	141.480.000	54.840.000	-	-	678.300.000	18,91	20,86	8,08	52,15	100,00				
			6.324.445.502	6.535.995.893	6.461.342.771	-	-	26.406.373.033	45.728.161.199								

16

[Handwritten signature]

[Handwritten signature]



Jefe de Gabinete de Ministros

Planilla Anexa al Artículo Nº 15

**CONTRATACIÓN DE OBRAS O ADQUISICIÓN DE BIENES Y SERVICIOS
CON INCIDENCIA EN EJERCICIOS FUTUROS
REFERENCIAS DE LOS CÓDIGOS DE LOS CUADROS**

JURISDICCIÓN	SERVICIO	PROGRAMA	SUBPROGRAMA	DENOMINACIÓN
5		5		Poder Judicial de la Nación
5			320	Consejo de la Magistratura
5	320	24	0	Justicia Federal
5	320	24	7	Área Cámara de la Plata
5	320	24	12	Área Cámara General Roca
5	320	24	13	Área Cámara Paraná
5	320	24	16	Área Cámara de Córdoba
5		335		Corte Suprema de Justicia de la Nación
5	335	7	0	Archivo General
		25		Jefatura de Gabinete de Ministros
25		305		Jefatura de Gabinete de Ministros
25	305	59	0	Acciones del Sistema Federal de Medios y Contenidos
		30		Ministerio de Interior, Obras Públicas y Vivienda
30		325	0	Ministerio de Interior, Obras Públicas y Vivienda
30	325	65	0	Ejecución de Obras de Arquitectura
30	325	73	0	Recursos Hídricos
		613		Ente Nacional de Obras Hídricas de Saneamiento
56	613	20	0	Asistencia Técnica - Financiera y Desarrollo de Infraestructura para el Saneamiento
56	613	20	1	Desarrollo de Infraestructura de Agua Potable y Saneamiento
56	613	20	2	Desarrollo de Infraestructura de Agua Potable
56	613	20	3	Desarrollo de Infraestructura Cloacal
56	613	20	4	Desarrollo de Infraestructura de Agua Potable y Desagüe Cibacales - Cuenca Alta Matanza Riachuelo - Partido de Merlo
		35		Ministerio de Relaciones Exteriores y Culto
35		307		Ministerio de Relaciones Exteriores y Culto
35	307	1	0	Actividades Centrales
35	307	20	0	Desarrollo del Plan Atlántico
		40		Ministerio de Justicia y Derechos Humanos
40		332	0	Ministerio de Justicia y Derechos Humanos
40	332	18	0	Política e Infraestructura Penitenciaria
40	332	18	1	Construcción y Ampliación de Unidades Penitenciarias
		41		Ministerio de Seguridad
41		343		Ministerio de Seguridad
41	343	1	0	Actividades Centrales
41	343	38	0	Acciones Inherentes a la Tecnología, Equipamiento y Logística de la Seguridad
41	343	41	0	Políticas de Seguridad, Participación Ciudadana, Territorial, Investigación del Delito Organizado y Lucha contra el Narcotráfico
41	343	43	0	Acciones de Protección Civil, Prevención de Emergencias y Alerta Temprana a Desastres
41		375		Gendarmería Nacional
41	375	49	0	Operaciones Complementarias de Seguridad Interior
41		380		Prefectura Naval Argentina
41	380	31	0	Política de Seguridad de la Navegación
		45		Ministerio de Defensa
45		370		Ministerio de Defensa

Am

of



Jeefe de Gabinete
de Ministros

Planilla Anexa al Artículo Nº 15

CONTRATACIÓN DE OBRAS O ADQUISICIÓN DE BIENES Y SERVICIOS
CON INCIDENCIA EN EJERCICIOS FUTUROS
REFERENCIAS DE LOS CÓDIGOS DE LOS CUADROS

JURISDICCIÓN	SERVICIO	PROGRAMA	SUBPROGRAMA	DENOMINACIÓN
45	370	18	0	Mantenimiento y Producción para la Defensa
45		374		Estado Mayor General del Ejército
45	374	16	0	Alistamiento Operacional
45		379		Estado Mayor General de la Armada
45	379	16	0	Alistamiento Operacional
45		381		Estado Mayor General de la Fuerza Aérea
45	381	16	0	Alistamiento Operacional
45	381	17	0	Transporte Aéreo de Fomento
45		451		Dirección General de Fabricaciones Militares
45	451	16	0	Producción y Comercialización de Bienes y Servicios
		52		Ministerio de Agroindustria
52		606		Instituto Nacional de Tecnología Agropecuaria
52	606	1	0	Actividades Centrales
52		607		Instituto Nacional de Investigación y Desarrollo Pesquero
52	607	16	0	Investigación y Desarrollo Pesquero
		53		Ministerio de Turismo
53		322		Ministerio de Turismo
53	322	23	0	Gestión Integral de Residuos Sólidos Urbanos en Municipios Turísticos
53	322	23	2	Tratamiento de Residuos Sólidos para Municipios Turísticos y Pequeños - GIRSU Etapa II (BID Nº 3249/OC-AR)
		57		Ministerio de Transporte
57		327		Ministerio de Transporte
57	327	61	0	Formulación y Ejecución de Políticas de Transporte Automotor
57	357	91	0	Formulación y Conducción de Políticas Portuarias y de Vías Navegables
57		604		Dirección Nacional de Vialidad
57	604	16	0	Mantenimiento
57	604	16	3	Mantenimiento por Convenio
57	604	16	4	Señalamiento
57	604	16	6	Mantenimiento por Sistema Modular
57	604	16	7	Obras de Seguridad Vial
57	604	16	8	Obras de Conservación Mejorativas - Fase I
57	604	16	9	Obras de Conservación Mejorativa - Fase II
57	604	16	10	Obras de Seguridad Vial en Acceso a Puentes
57	604	22	0	Construcciones
57	604	22	2	Pasos Fronterizos y Corredores de Integración (Préstamo BID Nº 1294)
57	604	22	3	Obras por Convenio con Provincias
57	604	22	4	Obras de Mejoramiento y Reposición de Rutas
57	604	22	6	Obras Mejoramiento y Reconstrucción en Puentes
57	604	22	9	Mejoramiento y Reposición de Rutas - Fase II
57	604	22	10	Mejoramiento y Reposición de Rutas - Fase III
57	604	22	11	Mejoramiento y Reposición de Rutas - Fase IV
57	604	22	12	Mejoramiento y Reposición de Rutas - Fase V
57	604	22	13	Mejoramiento y Reposición de Rutas - Fase VI
57	604	22	14	Mejoramiento y Reposición de Rutas - Fase VII

M.H. y F.P.
16

Am
FD

16

*Jefe de Gabinete
de Ministros*



Planilla Anexa al Artículo Nº 15

**CONTRATACIÓN DE OBRAS O ADQUISICIÓN DE BIENES Y SERVICIOS
CON INCIDENCIA EN EJERCICIOS FUTUROS
REFERENCIAS DE LOS CÓDIGOS DE LOS CUADROS**

JURISDICCIÓN	SERVICIO	PROGRAMA	SUBPROGRAMA	DENOMINACIÓN
57	604	22	15	Mejoramiento y Reposición de Rutas - Fase VIII
57	604	22	16	Obras de Mejoramiento y Reposición de Puentes - Fase II
57	604	22	17	Mejoramiento y Reposición de Rutas Fase IX
57	604	26	0	Sistema de Contratos de Recuperación y Mantenimiento
57	604	26	3	CREMA III (8º Préstamo "Gestión de Activos Viales")
57	604	26	4	CREMA IV
57	604	26	5	CREMA V
57	604	40	0	Obras en Corredores Viales
57	604	40	1	Obras de Infraestructura y Seguridad en Corredor Vial I
57	604	40	2	Obras de Infraestructura y Seguridad en Corredor Vial II
57	604	40	4	Obras de Infraestructura y Seguridad en Corredor Vial IV
57	604	40	5	Obras de Infraestructura y Seguridad en Corredor Vial V
57	604	40	6	Obras de Infraestructura y Seguridad en Corredor Vial VI
57	604	40	7	Obras de Infraestructura y Seguridad en Corredor Vial VII
57	604	40	10	Obras de Infraestructura y Seguridad en Corredor Vial X
		58		Ministerio de Energía y Minería
58			105	Comisión Nacional de Energía Atómica
58	105	20	0	Desarrollos y Suministros para la Energía Nuclear
58	105	21	0	Aplicaciones de la Tecnología Nuclear
58	105	22	0	Acciones para la Seguridad Nuclear y Protección Ambiental
58	105	23	0	Investigación y Aplicaciones no Nucleares
58			624	Servicio Geológico Minero
58	624	1	0	Actividades Centrales
		71		Ministerio de Ciencia, Tecnología e Innovación Productiva
71			106	Comisión Nacional de Actividades Espaciales
71	106	17	0	Investigación y Desarrollo de Medios de Acceso al Espacio
75			75	Ministerio de Trabajo, Empleo y Seguridad Social
75	850	1	0	Administración Nacional de Seguridad Social
			80	Ministerio de Salud
80			310	Ministerio de Salud
80	310	38	0	Funciones Esenciales de Salud Pública (BIRF 7993-AR)
80			906	Administración Nacional de Laboratorios e Institutos de Salud Dr. Carlos G. Malbrán
80	906	56	0	Prevención, Control e Investigación de Patologías en Salud
80			906	Administración Nacional de Laboratorios e Institutos de Salud Dr. Carlos G. Malbrán
80	906	56	0	Prevención, Control e Investigación de Patologías en Salud
			81	Ministerio de Medio Ambiente y Desarrollo Sustentable
81			317	Ministerio de Medio Ambiente y Desarrollo Sustentable
81	317	62	0	Coordinación de Políticas Ambientales
81			342	SAF de Apoyo a la Autoridad Cuenca Matanza Riachuelo
81	342	44	0	Desarrollo Sustentable de la Cuenca Matanza - Riachuelo (BIRF N°7706-AC)

CS
LP

gp

*Jefe de Gabinete
de Ministros*

10




Planilla Anexa al Artículo 17

CONDICIONES PARA LA REALIZACIÓN DE REPROGRAMACIONES DE LAS CUOTAS DE COMPROMISO Y DE DEVENGADO

- a) Sólo se podrá efectuar la reasignación de las cuotas de compromiso y de devengado, no pudiendo significar incremento de los totales asignados para el trimestre.
- b) Se podrán compensar solamente los saldos de las cuotas no ejecutadas.
- c) No podrán compensarse montos de las cuotas de compromiso con las cuotas de devengado.
- d) No podrán compensarse cuotas de diferentes fuentes de financiamiento.
- e) Los incrementos y disminuciones sólo podrán efectuarse por compensación en los siguientes casos:
 - I. Entre los Incisos 2, 3, 4, 5 y 8, con excepción de las Partidas Parciales 5.1.1 y 5.1.2.
 - II. Entre las Partidas 5.1.1. y 5.1.2.
 - III. Entre las partidas principales y parciales del Inciso 7.
 - IV. Entre las partidas principales del Inciso 9.
- f) No podrán transferirse a meses anteriores del trimestre cuotas mensuales de devengado.
- g) Las reprogramaciones previstas en el inciso e) deberán tener el mismo nivel de detalle que las aprobadas por la SECRETARÍA DE HACIENDA o SUBSECRETARÍA DE PRESUPUESTO del MINISTERIO DE HACIENDA Y FINANZAS PÚBLICAS.
- h) Las modificaciones realizadas dentro de las condiciones detalladas precedentemente deberán ser notificadas a la OFICINA NACIONAL DE PRESUPUESTO de la SUBSECRETARÍA DE PRESUPUESTO de la SECRETARÍA DE HACIENDA del MINISTERIO DE HACIENDA Y FINANZAS PÚBLICAS dentro de los CINCO (5) días hábiles siguientes al de su dictado y acompañadas de un informe técnico. Dentro de los OCHO (8) días hábiles de recibida, la citada Oficina Nacional deberá expedirse sobre si la medida dictada ha sido elaborada con criterios de razonabilidad y cumple con las normas correspondientes, caso contrario se efectuará su devolución con las observaciones a que dé lugar. Vencido este plazo, sin que la OFICINA NACIONAL DE PRESUPUESTO se haya expedido, la medida tendrá plena vigencia.

Las reprogramaciones correspondientes al último mes de cada trimestre serán enviadas a la mencionada Oficina Nacional hasta el día 20 o el día hábil anterior si éste fuese feriado.



MP

Ch

OP