



Ejecución Físico Financiera

Presupuesto de la Administración Nacional
INVERSION PUBLICA NACIONAL

Tercer Trimestre

2017

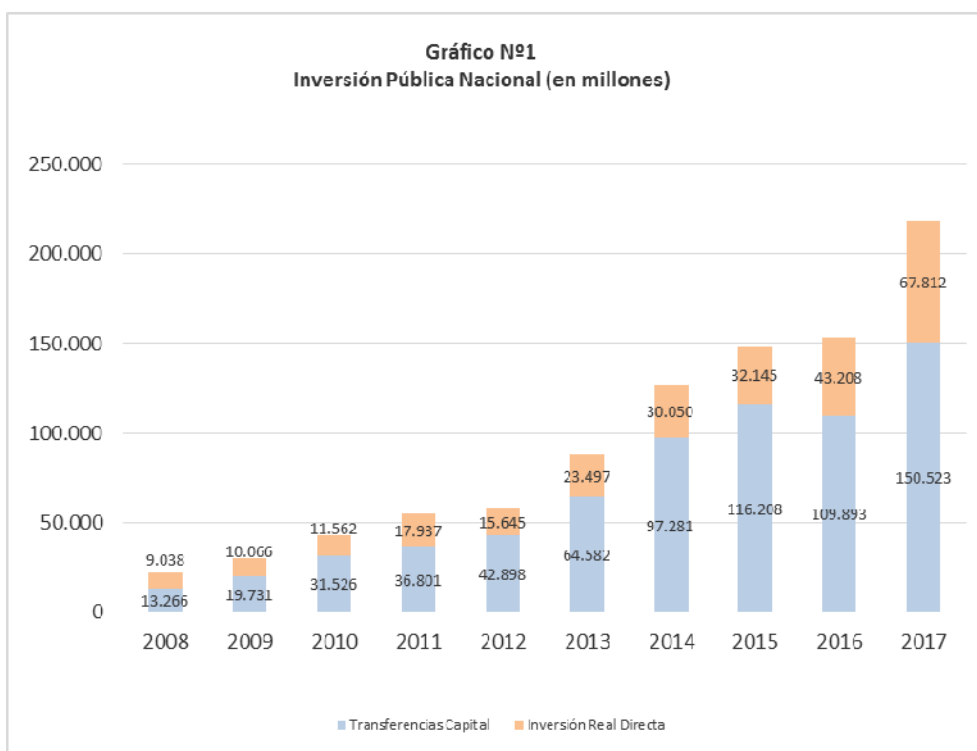
INDICE

| | |
|--|---|
| INTRODUCCIÓN | 1 |
| CAPÍTULO I: INVERSIÓN REAL DIRECTA | |
| <u>I- EJECUCIÓN DE LA INVERSIÓN REAL DIRECTA AL 30/09/2017</u> | 3 |
| 1- Según Nivel Institucional | 3 |
| 2- Según Fuente de Financiamiento | 4 |
| 3- Según Ubicación Geográfica | 4 |
| <u>II- EJECUCIÓN FÍSICA DE LOS PROYECTOS DE INVERSIÓN</u> | 5 |
| <u>III- MAQUINARIA, EQUIPOS Y OTROS</u> | 10 |
| CAPÍTULO II: TRANSFERENCIAS DE CAPITAL | |
| <u>I- EJECUCIÓN DE LAS TRANSFERENCIAS DE CAPITAL AL 30/09/2017</u> | 12 |
| 1- Según Nivel Institucional | 13 |
| 2- Según Fuente de Financiamiento | 13 |
| 3- Según Ubicación Geográfica | 14 |
| 4- Según Beneficiario | 14 |
| <u>II- DETALLE DE LA EJECUCIÓN DE LAS TRANSFERENCIAS DE CAPITAL</u> | 15 |
| CUADROS ANEXOS | |
| Cuadro A: Evolución del Crédito de la Inversión Real Directa al 30/09/2017 |  |
| Cuadro B: Ejecución de la Inversión Real Directa al 30/09/2017 |  |
| Cuadro C: Inversión Real Directa-Proyectos de Inversión al 30/09/2017 |  |
| Cuadro D: Dirección Nacional de Vialidad – Proyectos y Obras al 30/09/2017 |  |
| Cuadro E: Inversión Real Directa por Ubicación Geográfica al 30/09/2017 |  |
| Cuadro F: Modificaciones de las Transferencias de Capital por Jurisdicción al 30/09/2017 |  |
| Cuadro G: Transferencias de Capital por Jurisdicción al 30/09/2017 |  |
| Cuadro H: Transferencias de Capital por Ubicación Geográfica al 30/09/2017 |  |
| Cuadro I: Ejecución de Inversión Real Directa y Transferencias de Capital, por Finalidad y Función al 30/09/2017 |  |

INTRODUCCIÓN

La Inversión Pública Nacional comprende las erogaciones destinadas a la adquisición o producción de bienes que incrementan el activo del Estado Nacional, Provincial y Municipal y de demás destinatarios de los fondos transferidos por la Administración Pública Nacional. Es decir, incluye la Inversión Real Directa (IRD) y las Transferencias de Capital (TC).

La Inversión Pública Nacional prevista para 2017 alcanza a \$218.335,1 millones¹ al cierre del tercer trimestre, con la siguiente evolución nominal:

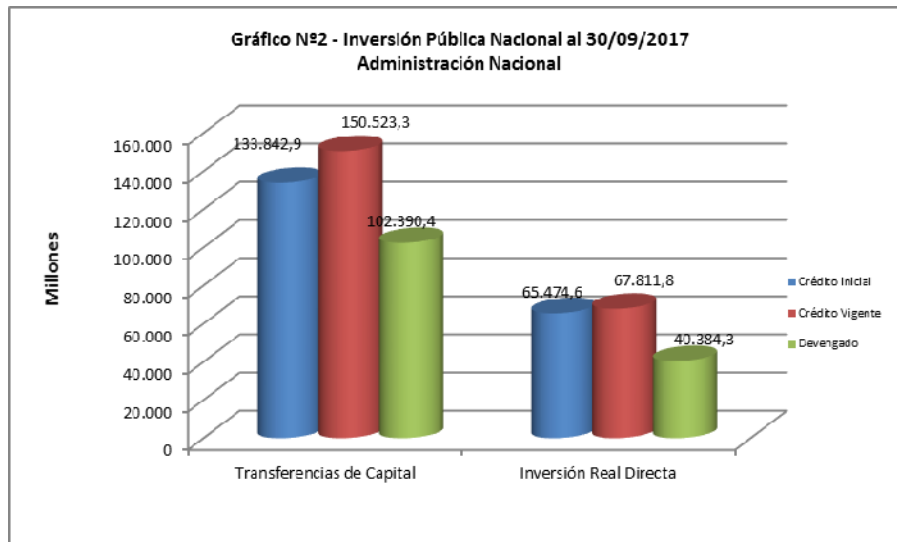


Medida en porcentaje del producto, la Inversión Pública Nacional presenta un comportamiento creciente. En este marco, para el ejercicio 2017, la inversión alcanzó a 2,4% del PBI, mientras que en 2008 resultó del 1,7%.²

La Inversión Real Directa abarca la adquisición o producción de bienes de capital que realiza por cuenta propia la Administración Pública Nacional, alcanzando al 30/09/17 un devengado de \$40.384,3 millones (59,6% del crédito vigente). Asimismo, la Administración Nacional realiza transferencias para gastos de capital, los cuales totalizaron \$102.390,4 millones, representando el 68,0% del crédito vigente:

¹ Crédito Vigente con fecha de corte del Sistema ESIDIF 10/10/2017.

² Para el año 2017, los datos del PBI son provisorios, y surgen de la última actualización del INDEC correspondiente al promedio del tercer y cuarto trimestres de 2016 y primer y segundo trimestres del año 2017 (trimestres móviles promedio).



A continuación, se expone un cuadro que resume el Crédito Inicial, el Crédito Vigente y la ejecución de la Inversión Pública Nacional al cierre del tercer trimestre de 2017, desagregada por sus principales componentes:

**Cuadro N°1. Inversión Real Directa y Transferencias de Capital al 30/09/2017 (en millones de \$)
Administración Nacional**

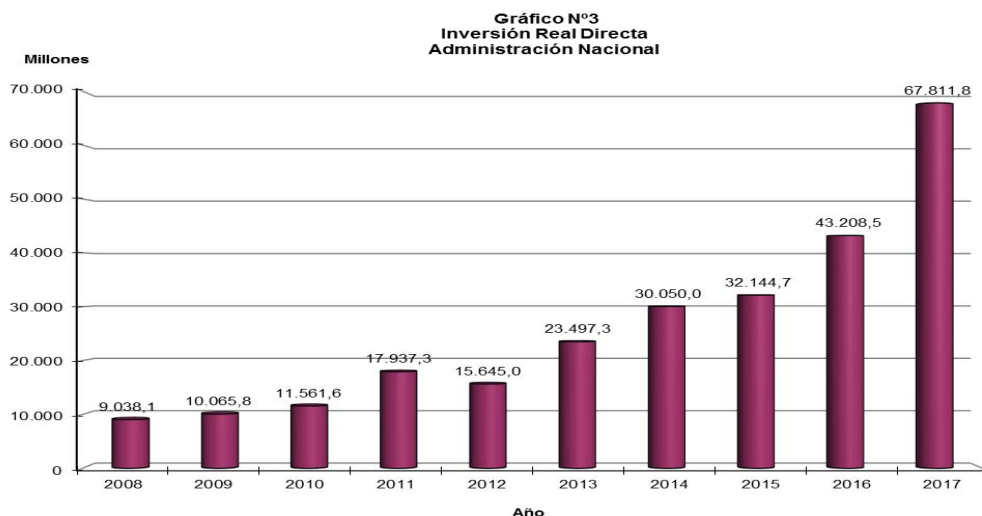
| Concepto | Crédito Inicial | Crédito Vigente (CV) | Devengado | Composición del Gasto | % Ejecución |
|-------------------------------------|------------------|----------------------|------------------|-----------------------|--------------|
| Inversión Real Directa (IRD) | 65.474,6 | 67.811,8 | 40.384,3 | 28,3% | 59,6% |
| Proyectos | 51.315,5 | 53.988,2 | 36.412,6 | 25,5% | 67,4% |
| Maquinarias, Equipos y Otros | 14.159,1 | 13.823,6 | 3.971,8 | 2,8% | 28,7% |
| Transferencias de Capital | 133.842,9 | 150.523,3 | 102.390,4 | 71,7% | 68,0% |
| Inversión Pública Nacional | 199.317,5 | 218.335,1 | 142.774,7 | 100,0% | 65,4% |

En lo que respecta a la Inversión Pública Nacional, se registró al 30/09/17 una ejecución del 65,4% del crédito vigente, representando las transferencias de capital el 71,7% del monto global ejecutado.

CAPÍTULO I: INVERSIÓN REAL DIRECTA

I- EJECUCIÓN DE LA INVERSIÓN REAL DIRECTA

La Inversión Real Directa en 2017 está prevista alcanzar a \$67.811,8 millones, conforme a la siguiente evolución:



La ejecución de la Inversión Real Directa registró una tasa de crecimiento anual acumulativa del 27,7% para el período 2008/2017. Por otro lado, en relación al producto, en 2008 la ejecución representó el 0,7% del PBI; con el mismo valor para el ejercicio 2017 (0,7% del PBI³).

1- Según Nivel Institucional

A continuación, se presenta un cuadro que muestra el comportamiento de la IRD al cierre del tercer trimestre de 2017, por nivel institucional:

Cuadro N°2: Ejecución de la Inversión Real Directa al 30/09/17 (en millones de \$)

| Nivel Institucional | Crédito Inicial | Crédito Vigente | Devengado | Composición del Gasto | % de ejecución |
|-----------------------------------|-----------------|-----------------|-----------------|-----------------------|----------------|
| Administración Central | 28.822,4 | 29.345,2 | 9.811,2 | 24,3% | 33,4% |
| Organismos Descentralizados | 35.684,7 | 37.502,2 | 30.273,0 | 75,0% | 80,7% |
| Instituciones de Seguridad Social | 967,4 | 964,4 | 300,1 | 0,7% | 31,1% |
| TOTAL | 65.474,6 | 67.811,8 | 40.384,3 | 100,0% | 59,6% |

La ejecución de los Organismos Descentralizados representa el 75,0% del total de la inversión al cierre del tercer trimestre. En la siguiente tabla se pueden observar las dependencias con mayor gasto devengado y la variación interanual en relación a idéntico período de 2016:

**Cuadro N° 3: Ejecución de la Inversión Real Directa Comparada al 30/09 - Años 2016/2017 (en millones de pesos)
-Según nivel de ejecución 2017 -**

| Organismo | Devengado 2016 | Devengado 2017 | Variación |
|---|-----------------|-----------------|--------------|
| Dirección Nacional de Vialidad (DNV) | 18.158,8 | 25.381,5 | 39,8% |
| Ministerio de Transporte | 1.364,8 | 3.887,8 | 184,9% |
| Comisión Nacional de Actividades Espaciales | 1.219,2 | 1.456,7 | 19,5% |
| Ministerio de Educación | 753,9 | 1.379,7 | 83,0% |
| Ente Nacional de Obras Hídricas de Saneamiento (ENOHSA) | 440,6 | 1.046,6 | 137,5% |
| Administración Nacional de Seguridad Social (ANSES) | 548,7 | 295,3 | -46,2% |
| Subtotal | 22.486,0 | 33.447,6 | 48,7% |

³ Para el año 2017, los datos del PBI son provisorios, y surgen de la última actualización del INDEC correspondiente al promedio del tercer y cuarto trimestres de 2016 y primer y segundo trimestres del año 2017 (trimestres móviles promedio).

| | | | |
|------------------|-----------------|-----------------|--------------|
| Otros | 3.705,9 | 6.936,7 | 87,2% |
| Total IRD | 26.191,9 | 40.384,3 | 54,2% |

Se aprecia en el cuadro precedente la preponderancia de la inversión a cargo de la DNV, seguida por la inversión en el Ministerio de Transporte, los proyectos de la Comisión Nacional de Actividades Espaciales y el Ministerio de Educación.

2- Según Fuente de Financiamiento

Al considerarse las distintas fuentes de financiamiento se destaca que el 78,6% del gasto de la IRD se financió con Tesoro Nacional, de acuerdo al siguiente detalle:

Cuadro Nº4 Ejecución de la Inversión Real Directa por Fuente Financiamiento al 30/09/2017 (en millones de \$)

| Fuente de Financiamiento | Crédito Inicial | Crédito Vigente | Devengado | Composición del Gasto | % Ejecución |
|--------------------------------|-----------------|-----------------|-----------------|-----------------------|--------------|
| Tesoro Nacional | 51.290,3 | 45.260,3 | 31.760,9 | 78,6% | 70,2% |
| Financiamiento Externo | 6.426,8 | 8.344,2 | 4.537,1 | 11,2% | 14,3% |
| Transferencias Internas | 3.432,3 | 6.114,9 | 2.253,6 | 5,6% | 36,9% |
| Recursos Propios | 1.288,4 | 1.723,0 | 652,9 | 1,6% | 37,9% |
| Recursos Afectación Específica | 3.036,7 | 2.973,8 | 485,3 | 1,2% | 16,3% |
| Crédito Interno | 0,1 | 3.395,5 | 694,5 | 1,7% | 20,5% |
| TOTAL | 65.474,6 | 67.811,8 | 40.384,3 | 100,0% | 59,6% |

La ejecución con **Tesoro Nacional** incluyó principalmente \$22.526,6 millones para proyectos viales, \$2.509,6 millones para proyectos del Ministerio de Transporte y \$981,3 millones para los proyectos de la Comisión Nacional de Actividades Espaciales. Con **Financiamiento Externo** (Crédito y Transferencias Externas) sobresalieron \$921,6 millones para el proyecto Sistema de Ómnibus de Tránsito Rápido y Carriles Exclusivos, \$861,6 millones para proyectos del ENOSHA, \$562,0 millones para los proyectos de la Dirección Nacional de Vialidad y \$452,4 millones para el proyecto Mejora Integral del Ferrocarril General Roca Ramal Constitución – La Plata. Las **Transferencias Internas** se destinaron a la inversión vial por \$2.245,0 millones.

3- Según Ubicación Geográfica

La IRD abarca todo el territorio nacional, destacándose las erogaciones efectuadas en la Ciudad Autónoma de Buenos Aires y las provincias de Buenos Aires, Río Negro, Mendoza y Santa Fe que concentraron el 52,1% de la inversión total. En el caso de la **Ciudad Autónoma de Buenos Aires** (\$5.365,2 millones) debe considerarse que una gran cantidad de gastos registrados en CABA, no se ejecutan en el ámbito territorial de la jurisdicción, tratándose de casos donde el domicilio de la firma contratista se ubica en esta jurisdicción mayormente.

En la provincia de **Buenos Aires** se ejecutaron \$10.361,4 millones, destacándose la inversión vial (\$6.809,3 millones) de la Dirección Nacional de Vialidad y la inversión del Ministerio de Transporte (\$1.381,6 millones). En la provincia de **Río Negro** se ejecutaron \$2.390,7 millones, siendo destacadas las inversiones en las Rutas Nacionales N°3, N°22 y N°23 y en los proyectos de la Comisión Nacional de Actividades Espaciales. En la provincia de **Mendoza** se ejecutaron \$1.506,0 millones, principalmente también para obras viales (\$1.427,1 millones), destacándose las acciones ejecutadas en las Rutas Nacionales N°40 y N°145. Por último, en la provincia de

Santa Fe se ejecutaron \$1.399,8 millones, fundamentalmente en las Rutas Nacionales N°8, N°19, N°33, N°34 y N°A008 Avenida Circunvalación de Rosario.

II- EJECUCIÓN FÍSICA DE LOS PROYECTOS DE INVERSIÓN

En el presente apartado se analiza la ejecución de los proyectos de inversión, considerando un subconjunto de iniciativas de gran envergadura, que representa el 36,5% del costo total de la cartera prevista para 2017:

Cuadro N° 5: Principales Proyectos de Inversión ordenados según Costo Total (en millones de pesos)

| Organismo | Programas/Proyectos | Costo Total (CT)* | Devengado Ac. 31/12/16 | Devengado 30/09/2017 | % Dev. Ac.2017 /CT |
|------------------------|---|-------------------|------------------------|----------------------|--------------------|
| DNV | Construcción de Rutas | 112.030,0 | 59.663,9 | 11.015,8 | 63,1% |
| DNV | Obras en Corredores Viales | 52.463,3 | 19.179,3 | 6.487,0 | 48,9% |
| DNV | Proyectos CReMa | 34.022,4 | 12.231,6 | 3.930,4 | 47,5% |
| DNV | Mantenimiento de Rutas | 21.676,8 | 15.623,9 | 3.077,6 | 86,3% |
| Min. Transporte | Ferrocarril Roca, Ramal Constitución – La Plata | 13.571,9 | 2.164,5 | 771,8 | 21,6% |
| CNEA | Reactor de Baja Potencia CAREM Fase II (**) | 7.617,6 | 461,2 | 48,3 | 6,7% |
| CONAE | Misiones Satelitales (Etapa I y III) | 6.747,9 | 4.396,70 | 1.189,6 | 82,8% |
| Min. Educación | Construcción de Jardines | 4.503,5 | 425,3 | 782,4 | 26,8% |
| CNEA | Construcción Reactor RA-10 | 3.587,2 | 678,8 | 852,9 | 42,7% |
| Min. Transporte | Ómnibus Tránsito Rápido y Carriles Exclusivos (Mejora del Transporte en Área Metropolitana) | 3.487,1 | 1.256,2 | 1.721,3 | 85,4% |
| Subtotal | | 259.707,72 | 116.081,40 | 29.877,1 | 56,2% |
| Total Proyectos | | 711.547,92 | 132.293,80 | 40.384,3 | 24,3% |

(*) Última actualización de costo total de proyectos de inversión inicio del ejercicio 2017. (FOP 2017-2019)

(**) Cabe destacar que en el cuadro se informa la ejecución financiera correspondiente a gasto de capital, registrándose también ejecución bajo el concepto "Adelanto a Proveedores".

Como surge del cuadro, las obras de inversión de mayor envergadura, en promedio, ostentaron niveles de ejecución financiera del 56,2% del Costo Total. A continuación se describen los proyectos de inversión citados en el cuadro anterior, ordenados en función del organismo ejecutor:

Dirección Nacional de Vialidad (DNV):

La Dirección Nacional de Vialidad tiene a su cargo el mantenimiento y la rehabilitación de 39.938 kilómetros de la red troncal.

Construcción de Rutas: Representa la principal acción de inversión real directa que lleva a cabo la DNV, construyendo y rehabilitando rutas en toda la República Argentina. Al 30/09/17, en el marco del subprograma **Pasos Fronterizos y Corredores Viales de Integración**, estaba en ejecución en la Ruta Nacional N°51 el tramo Muñano – San Antonio de los Cobres, con 20,7 kilómetros en la provincia de Salta.

Adicionalmente, en el subprograma **Obras por Convenio con Provincias** estuvieron en ejecución obras en la Ruta Provincial N° 23, tramo Valcheta-Pilcaniyeu (45 kilómetros), tramo Ingeniero Jacobacci-Comallo (30 kilómetros) y tramo Comallo-Pilcaniyeu Viejo (54 kilómetros) en la provincia de Río Negro, y en la Ruta Nacional N° 149 tramo Las Flores-Iglesias (12,8 kilómetros) en la provincia de San Juan.

Por otra parte, al cierre del tercer trimestre de 2017, en el marco del subprograma **Mejoramiento y Reconstrucción en Puentes** estuvieron en ejecución las siguientes iniciativas:

puede sobre río Batelito en Ruta Nacional N°12 (180 metros en la provincia de Corrientes), puente sobre río Malargüe en Ruta Nacional N° 40S (80 metros en la provincia de Mendoza), puente sobre Río Aluminé en la Ruta Nacional N° 234 (1.195 metros en la provincia de Neuquén), puente sobre Río Caraparí en la Ruta Nacional N° 34 (60 metros en la provincia de Salta), puente sobre Río Medina en la Ruta Nacional N° 38 (97 metros en la provincia de Tucumán), puente sobre Arroyo El Gato en Ruta Nacional N° 35 (30 metros en la provincia de Córdoba), obra de recuperación Puente Transbordador Nicolás Avellaneda (78 metros en la provincia de Buenos Aires), puente sobre Río Yacoraité I y II en la Ruta Nacional N°9 (380 metros en la provincia de Jujuy) y obras globales de puentes de menor volumen (150 metros en el ámbito nacional). Se finalizó en el presente ejercicio 2017 el puente sobre Río Alisos en la Ruta Nacional N° 9 (880 metros en la provincia de Jujuy)

En materia de **Mejoramiento y Reposición de Rutas** estuvieron en ejecución obras en 2.140 kilómetros al cierre del tercer trimestre, destacándose distintos tramos en las Rutas Nacionales N°3, 7, 8, 9, 11, 12, 14, 16, 18, 22, 23, 38, 40, 50, 51, 60, 64, 75, 127, 158, entre otras. Los kilómetros finalizados durante el año 2017 comprenden los siguientes tramos:

Cuadro N° 6: Ubicación de los Kilómetros Finalizados 30/09/2017

| Ruta | Tramo | Sección | Provincia | Longitud Km. |
|--------------|--|---|---------------------|--------------|
| R.N.N°178 | Empalme R.N.N°33-Villa Eloisa | Km.115,76-146 | Santa Fe | 33,6 |
| R.N.N°16 | Tolloche – Esc. N°637 | Km. 520,1 - 574 | Salta | 48,4 |
| R.N.N°51 | Campo Quijano - Chorrillos | Sección II Puente 2 (km.35,07)- Puente 3 (km.39,57) | Salta | 4,5 |
| R.P.N°17 | Trevelin - Corcovado | Sección I (km 0-26,28) y Acceso a Centinela (km 15,24-20,56) | Chubut | 31,98 |
| R.N.N°38 | Río Marapa (Alberdi)-Principio Autopista | Sección I: Río Marapa-Acceso a Aguilares | Tucumán | 21,0 |
| | Acceso a localidades desde Rutas Nacionales | | | 1,9 |
| R.N.N°9 | Autovía: Tramo R.P.N°2 -Yala | Puente Asunción del Paraguay Acceso a Yala | Jujuy | 12,6 |
| R.N.N°23 | Valcheta-Pilcaniyeu | Los Menucos - Maquinchao | Río Negro | 72,1 |
| R.N.N°3 | Hito 1 – San Sebastián | Secciones I, II y III | Tierra del Fuego | 91,9 |
| R.N.N°11 | Rotonda Cruz del Norte - Rotonda Virgen del Carmen General Conesa - S. Antonio | Km. 1170,3-1176,1 | Formosa | 5,8 |
| R.N.N°251-3 | Oeste / S. Antonio Oeste – Límite c/ Chubut | S. II: km. 190,50-202 y km. 1139,25 - 1180,00 | Río Negro | 54,2 |
| R.N.N°7 | Empalme ex R.N.N°7 - Empalme Actual R.N.N°7 | Km 65,03 - km 74,00 | Buenos Aires | 8,9 |
| R.N.N°40 | Nonogasta (Km. 3857) - Chilecito (Km. 3870) | Km. 3858 - Km. 3871 | La Rioja | 13,0 |
| R.N.N°66 | Empalme R.N.N°9-Empalme Ruta Nacional N°34 | Vinculación Colectoras c/Acceso San Salvador de Jujuy | Jujuy | 5,6 |
| Varias | Rehabilitaciones Menores | Nacional | | 4,0 |
| Total | | | | 409,5 |

Proyectos Contratos de Recuperación y Mantenimiento (C.Re.Ma.): Al 30/09/17 las mallas en ejecución ascendían a 1.730,1 kilómetros en **C.Re.Ma III**, 5.500,3 kilómetros en **C.Re.Ma IV** y 2.831,1 kilómetros en **C.Re.Ma. V**.

Obras en Corredores Viales: al 30/09/17 estaban en ejecución 2.206 kilómetros en recuperación y casi 7.540 kilómetros mantenidos y asistidos, según el siguiente detalle:

Cuadro N° 7: Obras de Mantenimiento y Servicios de Apoyo al 30/09/17 (Km. mantenidos)

| Ruta | Corredor Vial | Provincia | Longitud |
|---|--------------------|-----------------|----------------|
| R.N.N°3-205-226-252 | Corredor Vial I | Buenos Aires | 1.027,8 |
| R.N.N°5-188 | Corredor Vial II | Interprovincial | 769,0 |
| R.N.N°7 | Corredor Vial III | Interprovincial | 724,0 |
| R.N.N°18-19-34-38 | Corredor Vial IV | Interprovincial | 1.000,7 |
| R.N.N°11-A009-9Aut.Rosario Córdoba-A012-193 | Corredor Vial V | Interprovincial | 1.293,7 |
| R.N.N°12-16 | Corredor Vial VI | Interprovincial | 933,5 |
| R.N.N°34-9 | Corredor Vial VII | Interprovincial | 797,8 |
| R.N.N°8-36-33-A005 | Corredor Vial VIII | Interprovincial | 741,3 |
| R.N.N°5 | Corredor Vial X | Buenos Aires | 251,9 |
| Total | | | 7.539,8 |

Al 30/09/17 se finalizaron los siguientes tramos de obra en diversos corredores viales nacionales:

Cuadro N° 8: Obras en Corredores Viales - Ubicación de los Kilómetros Rehabilitados al 30/09/17

| Ruta | Tramo | Sección | Provincia | Longitud |
|--------------|--|--|-----------------|--------------|
| R.N.N°3 | Las Flores - Cacharí | 218-244 | Buenos Aires | 26,0 |
| R.N.N°5 | C.V.2 ORI Chacabuco-Junín | Km 501-504/522-527/553-568 | La Pampa | 22,9 |
| R.N.N°7 | C.V.3 Construcción Pasarela Peatonal, Vicuña Mackenna | Km. 585,2 | Córdoba | 1,0 |
| R.N.N°7 | Junín - Vedia | Km 261,2-269 | Buenos Aires | 7,8 |
| R.N.N°19 | C.V.4 Obra de Reacondicionamiento | Km 0,00 - 30 / 78,00 - 123 / 130 - 154 / 188 - 193 / 230 - 280 | Interprovincial | 153,6 |
| R.N.N°16 | Viaducto lado 18 Pte. Gral. Belgrano - Empalme R.N.N°95 (Sáenz Peña) | Km 0 - 17,56 / 59,82 | Chaco | 176,0 |
| R.N.N°8 | C.V.8 Adecuación Acceso a Colón | Km. 279,69 | Buenos Aires | 1,0 |
| R.N.N°8 | C.V.8- Construcción de Variante y Adecuación de Accesos a Hughes | Km. 302,670 -306,579 | Santa Fe | 3,9 |
| Total | | | | 392,2 |

Mantenimiento de Rutas: Al 30/09/17 se efectuó el mantenimiento directo de caminos e indirecto mediante el **Sistema de Transferencias de Funciones Operativas** (se transfieren las funciones a las vialidades provinciales por convenios) y el **Sistema Modular**. La evolución de los kilómetros atendidos durante el quinquenio 2013/2017 se expone a continuación:

Cuadro N° 9: Mantenimiento de la Red Vial (en kilómetros)

| Sistema | 2013 | 2014 | 2015 | 2016 | 2017 |
|---|---------------|---------------|---------------|---------------|---------------|
| Directo | 10.431 | 13.637 | 14.021 | 16.128 | 10.352 |
| Sistema de Transferencias de Funciones Operativas | 3.422 | 3.092 | 3.145 | 2.905 | 915 |
| Sistema Modular | 1.024 | 1.186 | 1.301 | 1.525 | 1.639 |
| Total | 14.877 | 17.915 | 18.467 | 20.558 | 12.906 |

Los kilómetros comprenden al promedio de los cuatro trimestres de cada año, excepto para el año 2017 que corresponde al promedio de los tres primeros trimestres de 2017.

Al 30/09/17 estaban en ejecución 838 kilómetros de Obras de Conservación Mejorativa y 284 kilómetros de Obras de Seguridad Vial sin finalizar. Los kilómetros finalizados por estos conceptos alcanzaron a los siguientes tramos: R.N.N°95 J.J.Castelli – Empalme R.P.N°3 Sección II, en la provincia de Catamarca, con 37,9 kilómetros; Ruta Nacional N°1s40 empalme Ruta Nacional N°23 Las Bayas, en la provincia de Río Negro, con 60,6 kilómetros de extensión; Ruta Nacional N°95 empalme con Ruta Provincial N°9 – J.J.Castelli Sección 1, en la provincia de Chaco, con 29,7 kilómetros; Ruta Nacional N°9 Humahuaca – empalme Ruta Provincial N°79 Sección Esquinas Blancas – A° Agua Chica, en la provincia de Jujuy, con 22,3 kilómetros y obras

menores de conservación mejorativas en el ámbito nacional en 475,9 kilómetros; además, las obras de seguridad vial alcanzaron trabajos en 16 kilómetros en el ámbito nacional.

Por otra parte, al 30/09/17 estaban en ejecución trabajos de señalización horizontal en 19.766 kilómetros y se finalizaron 138 obras de emergencia.

Cabe agregar que, durante el tercer trimestre, en el programa **Fortalecimiento de la Red Federal de Autopistas** estuvieron en ejecución los siguientes tramos de rutas:

Cuadro Nº 10: Fortalecimiento de la Red de Autopistas Federales - Kilómetros en Construcción al 30/09/17

| Ruta | Tramo | Sección | Provincia | Longitud |
|--------------|-------------------------------------|---|-----------|--------------|
| R.N.Nº19 | San Francisco – Cañada Jean Marie | 1 A y 1 B | Córdoba | 33,4 |
| R.N.Nº19 | Cañada Jean Marie - Arroyito | | Córdoba | 57,8 |
| R.N.Nº19 | Arroyito Río Primero | III A | Córdoba | 29,4 |
| R.N.Nº19 | Arroyito – Río Primero | III B | Córdoba | 34,3 |
| R.P.Nº7-1 | Centenario – Añelo/Empalme R.P.Nº17 | R.P.Nº7- Centenario- Emp.R.P.Nº51/Emp.R.P.Nº7- Intersección R.P.Nº8 | Neuquén | 36,0 |
| Total | | | | 190,9 |

Asimismo, en el programa **Ejecución de Obras Especiales de Accesibilidad y Conectividad Vial** estuvo en ejecución en la R.N.Nº40 el tramo Circunvalación Villa Angostura en la provincia de Neuquén, con 5 kilómetros de extensión, y los siguientes tramos en el programa **Ejecución de Obras de Pavimentación**:

Cuadro Nº 11: Ejecución de Obras de Pavimentación - Kilómetros en Construcción al 30/09/17

| Ruta | Tramo | Sección | Provincia | Longitud |
|----------------|---|--------------------------------------|--------------|--------------|
| R.N.Nº3 | Puerto Madryn - Trelew | R.N.NºA 010 (Acceso a Puerto Madryn) | Chubut | 64,3 |
| R.N.Nº150 | Iglesia - Agua Negra | Las Flores - Peñasquito | San Juan | 25,5 |
| R.P.Nº1001-191 | Vuelta de Obligado - Río Tala/San Pedro - Arrecifes | San Pedro – Río Tala/Inters.R.N.Nº9 | Buenos Aires | 23 |
| Total | | | | 112,8 |

Ministerio de Transporte:

Mejora Integral del Ferrocarril General Roca: Ramal Constitución- La Plata (AR-L1158): A través de esta iniciativa se pretende renovar la infraestructura, el material rodante y la tecnología de los ferrocarriles de pasajeros de la línea Roca. Al tercer trimestre de 2017 se devengó \$771,8 millones, con una ejecución física acumulada de 33,64%. Dentro de las tareas desarrolladas sobresale el avance en la electrificación del ramal Constitución – La Plata.

Sistema de Ómnibus de Tránsito Rápido y Carriles Exclusivos (BIRF Nº 7794): Por medio de esta iniciativa se pretende implementar el Sistema a lo largo de la Ruta Nacional Nº 3, desde la Localidad de Virrey del Pino en la provincia de Buenos Aires hasta la Plaza de los Virreyes en la Ciudad Autónoma de Buenos Aires, con el objeto de fortalecer el traslado de los pasajeros del sudoeste del Área Metropolitana de Buenos Aires (AMBA). Al 30/09/17 el proyecto registra un grado de avance físico acumulado del 81,78% y una ejecución financiera acumulada de \$2.977,5 millones.

Comisión Nacional de Energía Atómica (CNEA):

Construcción de Reactor de Baja Potencia CAREM Fase II: El proyecto tiene como objeto la construcción de una Central Nucleoeléctrica tipo CAREM (Central Argentina de Elementos Modulares), con el objeto de ampliar la generación nucleoeléctrica nacional. La iniciativa contempla una inversión global de \$7.617,6 millones y registró al 30/09/17 un avance físico acumulado del 43,66%. Dentro de las acciones llevadas a cabo, sobresale la continuación de la obra civil del edificio que albergará al reactor (en la localidad bonaerense de Lima). Asimismo, se avanzó en el forjado e ingeniería del recipiente de presión y se fortalecieron las tareas de consolidación de la arquitectura del sistema de control y monitoreo de procesos CAREM25.

Construcción Reactor RA-10: A través de la construcción de este reactor nuclear argentino multipropósito de alto flujo neutrónico se producirán radioisótopos en escala comercial para abastecimiento del mercado local y parte del mercado internacional. Al 30/09/17 el proyecto registra un avance físico acumulado de 42,52% en función del inicio de la obra civil del edificio que albergará al reactor y la consolidación de las tareas de ingeniería del proyecto.

Ministerio de Educación:

Construcción de Jardines: Se trata de una iniciativa prioritaria del Estado nacional, a los fines de impulsar la mayor escolarización y mejora de la infraestructura en el nivel inicial, con una inversión plurianual estimada en más de \$4.500 millones. Al 30/09/17 la ejecución financiera acumulada resulta de \$1.207,7 millones, casi el 26,8% del costo total.

Comisión Nacional de Actividades Espaciales (CONAE):

Misiones Satelitales (Etapa I y III): Al 30/09/17 en el marco del Plan Espacial Nacional 2013/2024 se realizaron inversiones en el Proyecto Misiones Satelitales, cuya composición se expone a continuación:

| Satélite | Misión | Socios |
|---|--------------------------|--------------------------|
| Satélite Argentino de Observación con Microondas (SAOCOM) | Observación de la tierra | Italia, Bélgica y Brasil |
| Satélite Argentino Brasileño para la Información del Mar (SABIAMAR) | Observación de la tierra | Brasil |

En la obra **Misión SAOCOM**, se realizó la revisión de calificación del segmento de vuelo de la misión, se completó la etapa de integración y ensayos de las plataformas de servicios y la electrónica central, en la sede de la ciudad de San Carlos de Bariloche de la firma INVAP S.E.

Se continuaron con las tareas de Integración de cajas de la Plataforma de Servicios del SAOCOM 1 B y con las tareas de producción y aceptación de las cajas de la Electrónica Central del SAOCOM 1 B en INVAP.

Se finalizó la producción, calificación y aceptación de los paneles de la Antena SAR del SAOCOM 1 A en el Laboratorio de Integración y Ensayos (LIE) en el CETT Centro Teófilo Tabanera) en Córdoba. Se comenzó la Integración mecánica y eléctrica de los 7 Paneles de la Antena SAR.

Respecto a la **Misión SABIAMAR**, al 30/09/17 se continuó con la fase del Diseño detallado de todos los módulos y elementos del sistema SABIA-Mar 1, compuesto por los Segmentos de Vuelo, de Tierra, de Aplicaciones y el de Servicios de Lanzamiento.

En cuanto al estado de avance en cada uno de los segmentos al 30/09/2017 se realizaron las siguientes tareas:

- Segmento Espacial: Se completó la especificación de la batería del SABIA-Mar 1 y se publicó la licitación internacional correspondiente. Se certificaron tareas realizadas por la CNEA en las áreas de Diseño del ensamble eléctrico de los paneles solares y de la fabricación y ensayos de los sensores solares gruesos a incorporar al satélite. Se completó la especificación de la licitación para la adquisición de las ruedas de inercia.
- Segmento Terrestre y Operaciones: Se avanzó en el diseño detallado de estas dos áreas según lo planeado y se certificaron las tareas previstas en la Certificación N°4 del contrato con la empresa Ascentio Technologies S.A.
- Segmento de Aplicaciones: Se realizó la revisión de estado trimestral a comienzos de septiembre, verificándose los avances de las tareas reprogramadas durante la revisión anterior. Se avanzó en la generación de los requerimientos de alto nivel del Segmento.
- Servicios de Lanzamiento: Se continúa intentando un intercambio fluido con Antrix, la empresa del lanzador PSLV (Polar Satélite Launch Vehicle), con resultados poco satisfactorios.

III- MAQUINARIA, EQUIPOS y OTROS

En el presente apartado se analizan las acciones más relevantes relativas a los gastos de inversión directa sin considerar las obras (analizadas en el apartado precedente). En ese marco, se exponen a continuación diversos conceptos representativos del gasto realizado al tercer trimestre de 2017, destacándose el moderado nivel de ejecución global:

**Cuadro N°13: Principales Gastos de Inversión excluidos proyectos al 30/09/17 (en millones de pesos)
- según crédito vigente**

| Concepto | Crédito Inicial | Crédito Vigente | Devengado | Composición del Gasto | % Ejecución |
|--|-----------------|-----------------|----------------|-----------------------|--------------|
| Fortalecimiento Educación Digital | 6.142,7 | 2.968,6 | 550,9 | 13,9% | 18,6% |
| Acciones para la Seguridad | 1.554,0 | 2.782,2 | 1.070,3 | 26,9% | 38,5% |
| Modernización del Equipamiento de la APN | 1.175,0 | 2.033,5 | 703,7 | 17,7% | 34,6% |
| Acciones para la Defensa | 1.078,0 | 1.116,4 | 174,5 | 4,4% | 15,6% |
| Fortalecimiento del Sistema de Salud | 470,1 | 445,1 | 85,8 | 2,2% | 19,3% |
| Difusión del Conocimiento Científico | 189,2 | 383,0 | 189,8 | 4,8% | 49,6% |
| Fortalecimiento del Sistema de Medios Públicos | 454,0 | 286,9 | 91,5 | 2,3% | 31,9% |
| Subtotal | 11.063,0 | 10.015,7 | 2.866,6 | 72,2% | 28,6% |
| Otros | 3.096,0 | 3.807,9 | 1.105,2 | 27,8% | 29,0% |
| Total | 14.159,1 | 13.823,6 | 3.971,8 | 100,0% | 28,7% |

Fortalecimiento de la Educación Digital

El Ministerio de Educación y Deportes, profundizando las acciones llevadas a cabo en el Programa Conectar Igualdad implementando en 2017 el Plan Nacional de Educación Digital. El

mismo pretende fortalecer el equipamiento tecnológico de los establecimientos educativos en todos los niveles de formación. Al 30/09/17 se otorgaron 370.118 diferentes tipos de equipamientos a escuelas del nivel secundario 1.181 servicios educativos al nivel primario.

Acciones para la Seguridad

Al 30/09/17 la ejecución del gasto relacionado a la Seguridad Interior alcanzó el 38,5% del crédito vigente, destacándose el fortalecimiento del equipamiento militar y de seguridad realizada directamente por el Ministerio de Seguridad a los fines de fortalecer su capacidad de respuesta y satisfacer las mayores competencias vinculadas a la seguridad ciudadana, y las acciones de fortalecimiento de la Seguridad Vial.

Modernización del Equipamiento de la Administración Pública Nacional

Al 30/09/17 se destinaron \$703,7 millones para la adquisición de equipamiento que fortalezca las áreas centrales de conducción y dirección de las distintas dependencias del Estado Nacional. En este sentido, sobresale la modernización del equipamiento de la Administración Nacional de Seguridad Social (\$178,5 millones), el Ministerio de Producción (\$140,8 millones), la Corte Suprema de Justicia (\$88,5 millones).

Acciones para la Defensa

El gasto realizado en materia de inversión por las Fuerzas de Defensa, al 30/09/17, representó una ejecución del 15,6% del crédito vigente. Dentro de las acciones llevadas a cabo, sobresale el equipamiento para alistamiento operacional del Ejército y las erogaciones destinadas a maquinaria y equipos para las Fuerzas.

Fortalecimiento del Sistema de Salud

Al tercer trimestre de 2017 se devengaron \$85,8 millones (20,2% del crédito vigente) con el objeto de fortalecer el sistema sanitario nacional. Se destacan las adquisiciones de equipo sanitario y laboratorio realizadas el Hospital Nacional Baldomero Sommer (\$15,9 millones) y el Hospital Nacional Posadas (\$16,4 millones).

Difusión del Conocimiento Científico

Por medio de esta categoría se reflejan las acciones llevadas a cabo a través del Ministerio de Ciencia, Tecnología e Innovación Productiva, principalmente mediante el la consolidación del Portal "Biblioteca Electrónica de Ciencia y Tecnología". Al tercer trimestre se registró una ejecución financiera del 49,6% de la asignación (\$189,8 millones).

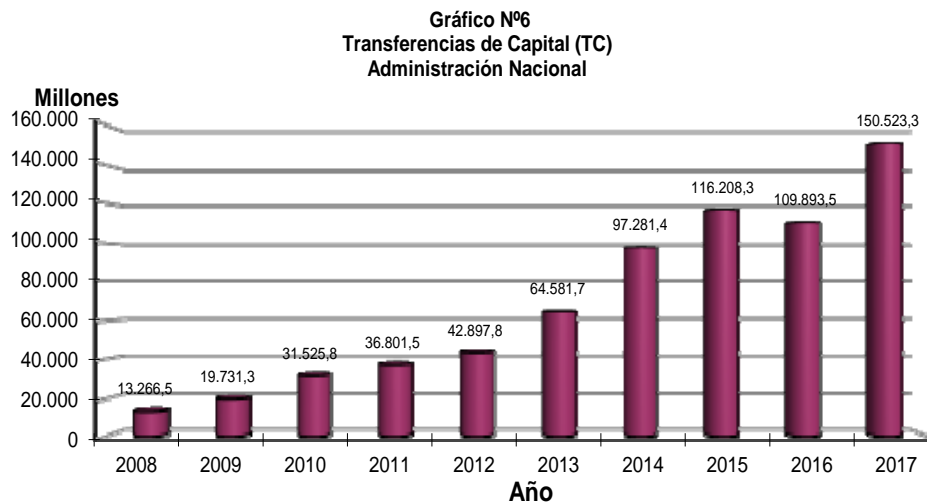
Fortalecimiento del Sistema de Medios Públicos

La categoría se compone principalmente de la compra de material filmográfico para la incorporación a programación del sistema de televisión digital abierta. Al tercer trimestre, se ejecutaron \$189,8 millones (23,3%).

CAPÍTULO II: TRANSFERENCIAS DE CAPITAL

I- EJECUCIÓN DE LAS TRANSFERENCIAS DE CAPITAL

La ejecución de las Transferencias de Capital registró una tasa de crecimiento anual acumulativa del 33,8% para el período 2008/2017. En el siguiente gráfico se puede apreciar la evolución del gasto para el período:



Cabe destacar que en 2008 las erogaciones vinculadas con transferencias de capital representaron el 1,0% del PBI, mientras que en el ejercicio 2017 alcanzó el 1,7% del PBI⁴, observándose durante el período un crecimiento significativo de dicho ratio.

1- Según Nivel Institucional

Las transferencias de capital fueron realizadas, en su mayor parte, por la Administración Central, según se observa en el siguiente cuadro:

Cuadro N°14: Ejecución de las Transferencias de Capital al 30/09/2017

| Nivel Institucional | Crédito Inicial | Crédito Vigente | Devengado | Composición del Gasto | % de ejecución |
|-----------------------------|------------------|------------------|------------------|-----------------------|----------------|
| Administración Central | 127.691,9 | 142.940,4 | 95.872,9 | 93,6% | 67,1% |
| Organismos Descentralizados | 6.151,0 | 7.582,9 | 6.517,5 | 6,4% | 85,9% |
| Total | 133.842,9 | 150.523,3 | 102.390,4 | 100,0% | 68,0% |

A continuación, se expone una tabla que muestra las dependencias con mayor ejecución de transferencias de capital al 30/09/17 y la variación interanual respecto al ejercicio 2016:

Cuadro N° 15: Ejecución Transferencias de Capital al 30/09 (en millones de pesos) – según Ejecución 2017

| Organismo | Ejecución 2016 | Ejecución 2017 | Variación |
|--|-----------------|------------------|--------------|
| Obligaciones a Cargo del Tesoro (OCT) | 39.822,5 | 44.702,1 | 12,3% |
| Ministerio de Interior, Obra Pública y Vivienda | 19.121,1 | 29.215,6 | 52,8% |
| Ministerio de Energía y Minería | 6.447,6 | 8.121,2 | 26,0% |
| Ministerio de Educación | 1.328,4 | 7.132,5 | 436,9% |
| Dirección Nacional de Vialidad (DNV) | 3.401,6 | 5.264,2 | 54,8% |
| Ente Nacional de Obras Públicas y Servicios (ENOHSA) | 334,6 | 857,6 | 156,3% |
| Subtotal | 70.455,8 | 95.293,2 | 35,3% |
| Otros | 4.108,5 | 7.097,2 | 72,7% |
| Total Transferencias de Capital | 74.564,3 | 102.390,4 | 37,3% |

⁴ Para el año 2017, los datos del PBI son provisorios, y surgen de la última actualización del INDEC correspondiente al promedio del tercer y cuarto trimestres de 2016 y primer y segundo trimestres del año 2017 (trimestres móviles promedio).

Las transferencias efectuadas por Obligaciones a Cargo del Tesoro correspondieron, principalmente, al Fondo Federal Solidario \$17.146,7 millones y a las firmas Agua y Saneamientos Argentinos S.A. (AYSA S.A.) \$7.733,3 millones, Energía Argentina S.A. \$3.821,2 millones, Nucleoeléctrica Argentina (NASA) \$5.995,6 millones, Administración de Infraestructuras Ferroviarias S.E. (AIF) \$3.031,4 millones y Operador Ferroviario S.E. \$2.796,3 millones. El Ministerio del Interior, Obra Pública y Vivienda transfirió, principalmente, al programa Acciones de Vivienda y Desarrollo Urbano \$13.048,9 millones, a Acciones del Programa “Habitat Nación” \$6.301,2 millones, al programa Recursos Hídricos \$3.499,8 millones y al programa Formulación, Programación, Ejecución y Control de Obras Públicas \$1.753,4 millones. Por su parte, el Ministerio de Energía y Minería transfirió al programa Acciones para la Ampliación de las Redes Eléctricas de Alta Tensión \$3.515,4 millones, al programa Formulación y Ejecución de la Política de Energía Eléctrica \$2.515,3 millones, a Nucleoeléctrica Argentina S.A. \$924,9 millones y al Fondo Eléctrico de Desarrollo del Interior (FEDEI) \$909,7 millones. Además, se destacaron los fondos para Infraestructura y Equipamiento (\$2.588,6 millones), para Implementación del Plan Nacional de Educación Digital (\$1.792,7 millones), para Innovación y Desarrollo de la Formación Tecnológica (\$1.262,7 millones) (Ministerio de Educación), para la construcción de rutas por convenio con las provincias (\$3.171,4 millones) y para Acciones para el Desarrollo Integrador del Norte Grande \$1.460,6 millones (DNV).

2- Según Fuente de Financiamiento

Cuadro N°16: Ejecución de las Transferencias de Capital por Fuente Financiamiento al 30/09/2017 (en millones \$) –según CV -

| Fuente de Financiamiento | Crédito Inicial | Crédito Vigente | Devengado | Composición del Gasto | % de ejecución |
|------------------------------------|------------------|------------------|------------------|-----------------------|----------------|
| Tesoro Nacional | 92.470,9 | 104.696,0 | 73.846,0 | 72,1% | 70,5% |
| Crédito Interno | 16.312,3 | 22.182,3 | 13.910,3 | 13,6% | 62,7% |
| Financiamiento Externo | 22.609,7 | 20.351,9 | 12.504,9 | 12,2% | 61,4% |
| Recursos con Afectación Específica | 1.507,1 | 2.218,0 | 1.279,9 | 1,3% | 57,7% |
| Otros Recursos Internos | 942,9 | 1.075,2 | 849,3 | 0,8% | 79,0% |
| Total | 133.842,9 | 150.523,3 | 102.390,4 | 100,0% | 68,0% |

El **Tesoro Nacional** concentró el mayor gasto en transferencias, sobresaliendo las realizadas por el Fondo Federal Solidario (\$15.480,0 millones), al programa Acciones de Vivienda y Desarrollo Urbano (\$13.048,9 millones), a AySA (\$7.733,3 millones), al Programa “Habitat Nación” (\$6.301,2 millones), para la construcción de rutas por convenios con provincias (\$3.171,4 millones), a la Administración de Infraestructuras Ferroviarias S.E. (\$3.031,4 millones), a NASA (\$2.995,6 millones), a Operador Ferroviario S.E. (\$2.796,3 millones) y al programa Recursos Hídricos (\$1.255,2 millones).

El **Crédito Interno** correspondió a transferencias del Ministerio de Energía y Minería para Acciones para Ampliación de las Redes Eléctricas de Alta Tensión (\$3.355,4 millones) y para Formulación y Ejecución de la Política de Energía Eléctrica (\$2.503,4 millones). También, incluyó las transferencias realizadas por Obligaciones a Cargo del Tesoro a Nucleoeléctrica Argentina S.A. (\$3.000,0 millones).

En lo que refiere a financiamiento externo, la ejecución del período correspondió casi en su totalidad a **Crédito Externo**, la cual se aplicó principalmente al desarrollo y ejecución de obras de infraestructura hídricas (\$2.244,6 millones), al Desarrollo Sustentable Cuenca Matanza Riachuelo (\$1.917,3 millones), a asistencias a la empresa AySA S.A. (\$1.917,2 millones), transferencias de la Dirección Nacional de Vialidad en el marco del programa Acciones para el Desarrollo Integrador del Norte Grande (\$1.352,5 millones), a Nucleoeléctrica Argentina S.A. (\$924,9 millones) y para Acciones de Mejoramiento Barrial (\$749,3 millones).

3- Según Ubicación Geográfica

Las transferencias de capital se concentraron, fundamentalmente, en la Ciudad Autónoma de Buenos Aires y en las provincias de Buenos Aires, Córdoba, Chaco y Santa Fe (50,2% del monto global). En el caso de la Ciudad Autónoma de Buenos Aires debe considerarse que una gran cantidad de iniciativas no se ejecutan en el ámbito territorial de la jurisdicción, pero se imputan allí por estar constituido el domicilio legal de los receptores de las transferencias.

En la **provincia de Buenos Aires** se destacaron, entre otras, las transferencias al Fondo Federal Solidario (\$3.443,3 millones), al Programa "Habitat Nación" (\$1.534,4 millones), al programa Acciones de Vivienda y Desarrollo Urbano (\$795,9 millones), a AySA S.A. (\$790,7 millones) y para la construcción de rutas (\$468,3 millones). En **Córdoba** por su parte, se realizaron transferencias al Fondo Federal Solidario (\$1.412,8 millones), para la construcción de rutas por convenio (\$1.019,6 millones) y a la sociedad estatal Dioxitek S.A. (\$600,8 millones). En la provincia de **Santa Fe** se realizaron transferencias al Fondo Federal Solidario (\$1.373,0 millones), al Programa "Habitat Nación" (\$437,2 millones) y a Acciones de Vivienda y Desarrollo Urbano (\$260,1 millones). Por último, en la provincia del **Chaco** se transfirió al programa Recursos Hídricos (\$1.092,7 millones), al Fondo Federal Solidario (\$822,9 millones) y al programa Acciones de Vivienda y Desarrollo Urbano (\$763,6 millones).

4- Según Beneficiario

Se presenta a continuación un detalle de los fondos transferidos para infraestructura al tercer trimestre de 2017, de acuerdo a la naturaleza del beneficiario:

Cuadro Nº 17: Ejecución por Beneficiario al 30/09/17 (en millones de pesos)

| Beneficiario | Devengado | Composición del Gasto |
|----------------------------------|------------------|------------------------------|
| Gobiernos Provinciales | 49.189,0 | 48,0% |
| Sector Público Empresarial | 29.760,1 | 29,1% |
| Gobiernos Municipales | 9.130,6 | 8,9% |
| Fondos Fiduciarios y otros Entes | 5.872,2 | 5,7% |
| Instituciones de Instituciones | 2.977,7 | 2,9% |
| Empresas Privadas | 2.643,7 | 2,6% |
| Otros | 2.817,1 | 2,8% |
| Total | 102.390,4 | 100,00% |

En el cuadro precedente se aprecia el impacto de las erogaciones con destino a los gobiernos provinciales, que representaron el 48,0% del monto ejecutado al tercer trimestre de 2017 y con destino al sector público empresarial, que representaron el 29,1%. Estas últimas se concentraron, principalmente, en las asistencias financieras a AySA (\$10.441,3 millones), a NASA (\$6.920,5 millones), a Energía Argentina S.A. (ENARSA) (\$3.821,2 millones) ya la Administración

de Infraestructura Ferroviaria S.E. (\$3.034,3 millones) y acumulando el 82,4% de las erogaciones al sector público empresarial y el 23,9% del total de las transferencias de capital del período analizado. Dentro de los Fondos Fiduciarios, sobresalen el Fondo Fiduciario para el Transporte Eléctrico Federal (\$2.800,0 millones) y el Fondo Fiduciario Programa Crédito Argentino del Bicentenario para la Vivienda Única Familiar (\$2.000,0 millones).

II- DETALLE DE LA EJECUCIÓN DE LAS TRANSFERENCIAS DE CAPITAL

En el presente apartado se analizan las acciones más relevantes financiadas por transferencias de capital que efectúa la Administración Pública Nacional, considerando un subconjunto de iniciativas que representa el 93,1% del gasto de transferencias de capital realizado al tercer trimestre del ejercicio 2017:

Cuadro Nº 18: Principales transferencias de capital al 30/09/17 (en millones de pesos) - según crédito vigente

| Concepto | Crédito Inicial | Crédito Vigente | Devengado | Composición del Gasto | % de ejecución |
|--|------------------|------------------|------------------|-----------------------|----------------|
| Fondo Federal Solidario | 30.386,0 | 35.386,0 | 17.146,7 | 16,7% | 48,5% |
| Asistencia Financiera al Sistema Energético | 23.933,6 | 27.466,8 | 18.837,3 | 18,4% | 68,6% |
| Acciones de Desarrollo Urbano y Vivienda | 24.988,5 | 24.815,4 | 21.239,8 | 20,7% | 85,6% |
| Políticas de Transporte | 14.290,1 | 15.583,7 | 12.297,6 | 12,0% | 78,9% |
| Infraestructura Hídrica y Saneamiento | 13.385,4 | 14.189,0 | 10.937,9 | 10,7% | 77,1% |
| Infraestructura y Equipamiento Educativo | 12.350,9 | 14.425,9 | 8.281,3 | 8,1% | 57,4% |
| Acciones en el Norte Grande Argentino | 4.065,9 | 3.842,4 | 3.314,7 | 3,2% | 86,3% |
| Infraestructura en la Cuenca Matanza Riachuelo | 2.155,1 | 2.942,8 | 2.186,4 | 2,1% | 74,3% |
| Inversión en Comunicaciones | 1.296,2 | 1.342,9 | 1.110,2 | 1,1% | 82,7% |
| Subtotal | 126.851,7 | 139.995,0 | 95.352,0 | 93,1% | 68,1% |
| Otros | 6.991,2 | 10.528,4 | 7.038,4 | 6,9% | 66,9% |
| Total | 133.842,9 | 150.523,3 | 102.390,4 | 100,0% | 68,0% |

Fondo Federal Solidario

Está integrado por el 30% de la recaudación de los derechos de exportación de soja y sus derivados y se destina a financiar en provincias y municipios obras de infraestructura sanitaria, educativa, hospitalaria, de vivienda o vial. Estas asistencias financieras representaron el 16,7% de las transferencias de capital ejecutadas al 30/09/17, según la siguiente composición:

Cuadro Nº 19: Fondo Federal Solidario al 30/09/17 (en millones de pesos)

| Provincia | Devengado | Composición del Gasto |
|--|-----------------|-----------------------|
| Provincia de Buenos Aires | 3.637,0 | 21,2% |
| Provincia de Santa Fe | 1.480,1 | 8,6% |
| Provincia de Córdoba | 1.470,7 | 8,6% |
| Provincia del Chaco | 826,3 | 4,8% |
| Provincia de Entre Ríos | 808,6 | 4,7% |
| Provincia de Tucumán | 787,9 | 4,6% |
| Provincia de Mendoza | 690,7 | 4,0% |
| Provincia de Santiago del Estero | 684,3 | 4,0% |
| Provincia de Salta | 634,8 | 3,7% |
| Provincia de Corrientes | 615,7 | 3,6% |
| Provincia de Formosa | 602,9 | 3,5% |
| Provincia de San Juan | 559,8 | 3,3% |
| Provincia de Misiones | 547,2 | 3,2% |
| Provincia de Jujuy | 470,5 | 2,7% |
| Provincia de Catamarca | 456,1 | 2,7% |
| Provincia de Río Negro | 417,9 | 2,4% |
| Ciudad Autónoma de Buenos Aires | 408,6 | 2,4% |
| Provincia de San Luis | 378,1 | 2,2% |
| Provincia de La Rioja | 342,9 | 2,0% |
| Provincia de La Pampa | 311,0 | 1,8% |
| Provincia de Neuquén | 287,4 | 1,7% |
| Provincia de Chubut | 262,0 | 1,5% |
| Provincia de Santa Cruz | 262,0 | 1,5% |
| Provincia de Tierra del Fuego, Antártida e Islas del Atlántico Sur | 204,2 | 1,2% |
| Total | 17.146,7 | 100,0% |

Asistencia Financiera al Sistema Energético

Al 30/09/17 el sector energético recibió \$18.837,3 millones en concepto de transferencias de capital, representando el 18,4% del total de las erogaciones del período bajo análisis; de acuerdo al siguiente detalle:

Cuadro Nº 20: Principales iniciativas en Energía y Combustibles al 30/09/17 (en millones de pesos)

| Beneficiario | Devengado | Composición del Gasto |
|---|-----------------|-----------------------|
| Asistencia a Nucleoeléctrica Argentina S.A. | 6.920,5 | 36,7% |
| Asistencia a Energía Argentina S.A. | 3.821,2 | 20,3% |
| Desarrollo de Líneas de Alta Tensión | 3.515,4 | 18,7% |
| Asistencia Financiera a Empresa Privada para obras de Infraestructura | 1.840,9 | 9,8% |
| Fondo Eléctrico de Desarrollo del Interior (FEDEI) | 913,4 | 4,8% |
| Asistencia a Dixitex S.A. | 600,8 | 3,2% |
| Asistencia a Yacimientos Carboníferos de Río Turbio | 298,5 | 1,6% |
| Subtotal | 17.910,7 | 95,1% |
| Resto | 926,6 | 4,9% |
| Total | 18.837,3 | 100,0% |

Al 30/09/17 sobresalió la asistencia financiera a la empresa NASA por \$6.920,5 millones para atender gastos vinculados con la extensión de la vida útil de la Central Nuclear Embalse. En otro orden, se otorgaron \$3.821,2 millones a la empresa EN.AR.SA para continuar las tareas de construcción de las Centrales Térmicas de Generación de Energía Eléctrica Ensenada de Barragán, en la provincia de Buenos Aires, y Brigadier López, en la provincia de Santa Fe. Ambas centrales estarán destinadas a abastecer el Sistema Interconectado Nacional y satisfacer demandas locales.

Asimismo, se ejecutaron \$3.515,4 millones para la ampliación de redes eléctricas de Alta Tensión con el objeto de incrementar la oferta de energía eléctrica y mejorar la calidad y seguridad del servicio, en el marco de la segunda etapa del Plan Federal de Transporte de Energía Eléctrica. Dentro de las obras en ejecución se destaca el Fondo Fiduciario para el Transporte Eléctrico Federal⁵ (\$2.800 millones), el tendido de la línea de Alta Tensión Rincón Santa María–Resistencia (\$493,5 millones) y la Línea Alta Tensión NEA - NOA \$194,7 millones).

En el marco del programa Formulación y Ejecución de la Política de Energía Eléctrica, se destinaron \$1.840,9 millones a la financiación de obras de infraestructura energética ejecutadas por el sector privado, principalmente las llevadas a cabo por Fideicomiso de Administración de Obras de Transporte para el Abastecimiento Eléctrico (FOTAE) y el Programa de Convergencia de Tarifas Eléctricas de Reafirmación del Federalismo Eléctrico en la República Argentina.

El Fondo Especial de Desarrollo Eléctrico del Interior (FEDEI) tiene como finalidad la realización de obras para la generación, subtransmisión y distribución urbana y rural de energía eléctrica como así también la adquisición de materiales, respondiendo a las necesidades de desarrollo energético provincial. Al 30/09/17 se devengaron en este concepto \$913,4 millones, siendo los principales destinos las provincias de Misiones (\$63,9 millones), Santa Cruz (\$49,3

⁵ El Fondo Fiduciario para el Transporte Eléctrico Federal, creado por la Ley Nº 25.401, se constituyó con recursos provenientes del incremento de \$ 0,0006 por kw/h en el cargo establecido para cada operación de compra de energía en el Mercado Eléctrico Mayorista (MEM) con el propósito de ampliar la red de alta tensión en 500 KV.

millones), Formosa (\$48,3 millones), Catamarca (\$46,8 millones), La Rioja (\$45,5 millones) y Chubut (\$43,8 millones).

En otro orden, se asistió financieramente a la empresa Dioxitek por un monto de \$600,8 millones para la Construcción de la Planta Procesadora de Dióxido de Uranio en Formosa. La nueva planta de Dioxitek tendrá capacidad para producir 460 toneladas de dióxido de uranio por año, lo que significa triplicar el actual nivel de producción de la República Argentina.

Asimismo, se asistió financieramente a la empresa Yacimientos Carboníferos de Río Turbio, por un monto de \$298,5 millones, con el objeto de llevar adelante la apertura de nuevas galerías que otorguen sustentabilidad al yacimiento, a partir de la puesta en marcha de central de generación eléctrica en base a carbón.

Acciones de Desarrollo Urbano y Vivienda

Al 30/09/17 se devengaron \$21.239,8 millones en asistencias financieras para la construcción de **viviendas**, principalmente por medio de a los gobiernos provinciales y municipales para la ejecución de los distintos planes habitacionales. Estas asistencias financieras representaron el 20,7% de las transferencias de capital ejecutadas al 30/09/17, principal erogación al tercer trimestre de 2017, detallándose a continuación lo recibido por cada provincia:

Cuadro Nº 21: Acciones de Vivienda al 30/09/17 (en millones de pesos)

| Provincia | Devengado | Composición del Gasto |
|----------------------------------|------------------|------------------------------|
| Provincia de Buenos Aires | 2.572,2 | 12,1% |
| Provincia de Entre Ríos | 1.287,2 | 6,1% |
| Provincia de Salta | 1.244,3 | 5,9% |
| Provincia de Santiago del Estero | 1.214,5 | 5,7% |
| Provincia de Mendoza | 1.177,6 | 5,5% |
| Provincia de Misiones | 1.111,1 | 5,2% |
| Provincia del Chaco | 910,5 | 4,3% |
| Provincia de Jujuy | 895,9 | 4,2% |
| Provincia de San Juan | 885,2 | 4,2% |
| Ciudad Autónoma de Buenos Aires | 882,8 | 4,2% |
| Provincia de Santa Fe | 866,9 | 4,1% |
| Provincia de Tucumán | 853,1 | 4,0% |
| Provincia del Neuquén | 784,3 | 3,7% |
| Provincia de Catamarca | 618,5 | 2,9% |
| Provincia del Chubut | 585,3 | 2,8% |
| Provincia de La Rioja | 535,4 | 2,5% |
| Provincia de Córdoba | 487,1 | 2,3% |
| Provincia de Río Negro | 449,0 | 2,1% |
| Provincia de La Pampa | 412,3 | 1,9% |
| Provincia de Santa Cruz | 404,3 | 1,9% |
| Provincia de Corrientes | 386,3 | 1,8% |
| Provincia de Formosa | 335,6 | 1,6% |
| Subtotal | 19.227,6 | 90,5% |
| PRO.CRE.AR | 2.000,0 | 9,4% |
| Resto | 12,3 | 0,1% |
| Total | 21.239,9 | 100,0% |

Dentro de los programas llevados a cabo sobresalen la culminación de 38 obras de infraestructura urbana que beneficiaron a 20.746 familias, la construcción de 13.404 viviendas (de las cuales 221 fueron a través del mecanismo de asociación público privada) y 7.428 obras de mejoramiento habitacional.

Por otro lado, cabe mencionar las asistencias financieras al Fondo Fiduciario del Programa Crédito Argentino del Bicentenario para la Vivienda Única Familiar, para el Programa Crédito Argentino (PRO.CRE.AR), iniciativa que tiene como objetivo la entrega de créditos hipotecarios para la construcción, ampliación, terminación y refacción de viviendas, como así también para adquirir aquellas que son construidas a través de desarrollos urbanísticos. Al 30/09/17 las asistencias alcanzaron los \$2.000 millones, complementándose con los aportes de capital realizados al fondo fiduciario.

Políticas de Transporte

Al 30/09/17 se devengaron \$12.297,6 millones bajo este concepto, destinándose el 54,3% a empresas públicas y privadas, concesionarias de los servicios de transporte, y el 45,7% instituciones provinciales y municipales, con el objeto de optimizar, garantizar y eficientizar el transporte ferroviario, vial, marítimo y aéreo, tal como se detalla en el siguiente cuadro:

Cuadro Nº 22: Principales Beneficiarios en materia de Transporte al 30/09/2017 (en millones de pesos)

| Beneficiario | Devengado | Composición del Gasto |
|---|-----------------|-----------------------|
| Administración central provincial | 4.488,4 | 36,5% |
| Administración de Infraestructura Ferroviaria S.E. (ADIF) | 3.034,3 | 24,7% |
| Operador Ferroviario S.E. | 2.796,3 | 22,7% |
| Administración Municipal | 1.127,7 | 9,2% |
| Belgrano Cargas y Logística | 765,0 | 6,2% |
| Empresa Argentina de Navegación Aérea S.E. | 40,8 | 0,3% |
| Otros Beneficiarios | 45,1 | 0,4% |
| Total | 12.297,6 | 100,0% |

En lo que respecta a las transferencias a la administración central provincial, las mismas se concentraron en la realización de obras de mejoramiento y construcción de caminos y rutas de todo el país llevadas adelante por la Dirección Nacional de Vialidad, en el marco de los programas de Obras por Convenio con Provincias (\$2.582,6 millones) y Desarrollo de la Infraestructura Vial Productiva (\$632,2 millones).

El objetivo de las asistencias brindadas a la firma ADIF (24,7% de las erogaciones), es contribuir a cubrir los gastos de sostenimiento y reposición de la flota por parte de los concesionarios del servicio ferroviario de pasajeros, principalmente en el área metropolitana de Buenos Aires. En este sentido, continuaron las acciones incluidas en el Programa de Obras, Trabajos Indispensables y Adquisición de Bienes, que comprende la adquisición, rehabilitación y mantenimiento de material rodante, la ejecución de obras de infraestructura ferroviaria mejoramiento y renovación de vías, pasos a nivel y estaciones, la adecuación y puesta en valor de talleres ferroviarios, producción de durmientes de hormigón, la refuncionalización de las estaciones Retiro y Constitución en la Ciudad Autónoma de Buenos Aires y la implementación de sistemas de seguridad y electrificación.

En lo que refiere a las asistencias al Operador Ferroviario S.E, se destinaron \$2.796,3 millones al nuevo viaducto de la Línea Mitre en los barrios de Nuñez, Belgrano y Palermo en la Ciudad Autónoma de Buenos Aires, permitiendo eliminar 8 pasos a nivel.

Por otro lado en lo que refiere a las asistencias financieras a municipios, el 52,2% de las erogaciones efectuadas al 30/09/17 correspondieron a la construcción de rutas, mientras que el Ministerio de Transporte asignó \$538,9 millones para la construcción de paso bajo a nivel y distintas obras de fortalecimiento del sistema vial municipal.

Infraestructura y Equipamiento Educativo

Al 30/09/17 se devengaron \$8.281,3 millones, destinándose el 85,9% a gobiernos provinciales y municipales con el objeto de mejorar la infraestructura educativa, principalmente en el nivel primario y secundario. El restante 14,1% se destinó principalmente a Universidades (\$1.029,8 millones), para fortalecer la capacidad edilicia de las misas así como también dotarlas de equipamiento, y a la empresa Educar S.E por \$65,8 millones, para el fortalecimiento del uso de la Tecnologías de la Información y la Comunicación en el sistema educativo. A continuación se detalla la distribución geográfica de la ayuda financiera al sector educativo:

Cuadro Nº 23: Distribución Geográfica Asistencia Financiera a Provincias y Municipios para Infraestructura y Equipamiento Educativo al 30/09/17 – en millones de pesos -

| Provincia | Devengado | Composición del Gasto |
|--|----------------|-----------------------|
| Ciudad Autónoma de Buenos Aires | 2.914,5 | 35,2% |
| Provincia de Buenos Aires | 1.488,5 | 18,0% |
| Provincia de Santa Fe | 432,6 | 5,2% |
| Provincia del Chaco | 399,1 | 4,8% |
| Provincia de Córdoba | 392,8 | 4,7% |
| Provincia de Salta | 385,3 | 4,7% |
| Provincia de Corrientes | 238,7 | 2,9% |
| Provincia de Misiones | 223,8 | 2,7% |
| Provincia de Tucumán | 206,8 | 2,5% |
| Provincia de Entre Ríos | 204,0 | 2,5% |
| Provincia de Formosa | 175,0 | 2,1% |
| Provincia de Mendoza | 160,0 | 1,9% |
| Provincia de Jujuy | 145,4 | 1,8% |
| Provincia de Catamarca | 115,0 | 1,4% |
| Provincia de Santiago del Estero | 114,2 | 1,4% |
| Provincia de San Juan | 103,7 | 1,3% |
| Provincia de La Rioja | 101,8 | 1,2% |
| Provincia de Río Negro | 101,7 | 1,2% |
| Provincia del Neuquén | 92,8 | 1,1% |
| Provincia del Chubut | 79,8 | 1,0% |
| Provincia de San Luis | 58,1 | 0,7% |
| Provincia de La Pampa | 54,6 | 0,7% |
| Provincia de Tierra del Fuego, Antártida e Islas del Atlántico Sur | 35,3 | 0,4% |
| Provincia de Santa Cruz | 33,8 | 0,4% |
| Nacional | 24,0 | 0,3% |
| Total | 8.281,3 | 100,0% |

Cabe mencionar que, el Ministerio de Educación brindó asistencia financiera principalmente para la Innovación y el Desarrollo de la Formación Tecnológica, Infraestructura y Equipamiento y para la Implementación del Plan Nacional de Educación Digital.

Infraestructura Hídrica y de Saneamiento

Las transferencias de capital inherentes a obras de infraestructura hídrica y saneamiento alcanzaron un devengado de \$10.937,9 millones, destinándose el 77,9% a la firma AySA S.A para el sostenimiento y la expansión de las plantas y redes de distribución, según el Plan Director de la compañía.

Por otro lado, al 30/09/17 se destinó la suma de \$2.413,0 millones a gobiernos provinciales y municipales, principalmente mediante los programas a cargo del ENOHSa y del Ministerio Interior, Obras Públicas y Vivienda. En este sentido, las principales obras en ejecución fueron: la Construcción de Acueducto Sarmiento – Comodoro Rivadavia (Lago Musters), la Estación Depuradora de Aguas Residuales en la Ciudad de Mar del Plata, el Sistema de Desagües Cloacales en Gran Tucumán, el Desarrollo de Obras de Drenaje Urbano y acciones de apoyo en la Cuenca Matanza Riachuelo, entre otras iniciativas.

Acciones en el Norte Grande Argentino

Se asistió financieramente a distintas instituciones municipales y provinciales con el propósito de mejorar las condiciones de accesibilidad, eficiencia y seguridad de vías prioritarias de la Red Vial Nacional y vías alimentadoras de la Red Vial Provincial. Asimismo, al 30/09/17 se destinaron fondos para resolver problemas de inundaciones, contaminación de fuentes de agua y escasez de agua para riego, y para garantizar los servicios de agua potable y saneamiento. A continuación se detallan los montos transferidos a cada provincia:

**Cuadro Nº 24: Acciones en el Norte Grande Argentino.
Gasto por provincia. Al 30/09/17 (en millones de pesos)**

| Provincia | Devengado | Composición del Gasto |
|----------------------------------|------------------|------------------------------|
| Provincia de Santiago del Estero | 741,2 | 22,4% |
| Provincia de Formosa | 592,6 | 17,9% |
| Provincia del Chaco | 578,9 | 17,5% |
| Provincia de Catamarca | 517,3 | 15,6% |
| Provincia de Tucumán | 370,7 | 11,2% |
| Provincia de Misiones | 270,6 | 8,2% |
| Provincia de Salta | 85,6 | 2,6% |
| Provincia de Jujuy | 83,0 | 2,5% |
| Provincia de Corrientes | 74,7 | 2,3% |
| Total | 3.314,7 | 100,0% |

Infraestructura en la Cuenca Matanza Riachuelo

A través de esta iniciativa se refleja el aporte del Estado Nacional al ente tripartito Autoridad de Cuenca Matanza Riachuelo para la realización de obras de infraestructura destinadas mejorar la calidad de vida de los habitantes de la cuenca. Al 30/09/17 se destinaron \$1.917,3 millones para la ejecución de obras inherentes al Plan de Drenaje Pluvial y al Plan Director de AySA. Cabe mencionar que las acciones llevadas a cabo por diversos Ministerios de la Administración Pública Nacional en la Cuenca se informan en los apartados correspondientes (Acciones de Desarrollo Urbano y Vivienda, *Políticas de Transporte e Infraestructura Hídrica y de Saneamiento*).

Inversión en Comunicaciones

Al 30/09/17 se devengaron \$1.110,2 millones, principalmente para el fortalecimiento del almacenamiento, transporte y envíos al exterior de correspondencia, según las acciones establecidas en el Plan Estratégico del Correo Argentino (\$613,3 millones)

Asimismo se destinaron \$252,5 millones a VENG S.A. para el mejoramiento de la Red Nacional de Comunicación, para continuar con las tareas vinculadas al desarrollo del lanzador espacial argentino "Tronador".

CUADRO A
EVOLUCIÓN DEL CRÉDITO DE LA INVERSIÓN REAL DIRECTA AL 30/09/2017
(en millones de \$)

| Jurisdicción | Crédito Inicial | Crédito Vigente | Diferencia | % |
|---|-----------------|-----------------|----------------|--------------|
| Poder Legislativo Nacional | 43,9 | 43,9 | 0,0 | 0,0% |
| Poder Judicial de la Nación | 125,2 | 318,2 | 192,9 | 154,0% |
| Ministerio Público | 23,9 | 9,1 | -14,8 | -62,0% |
| Presidencia de la Nación | 62,4 | 102,7 | 40,3 | 64,6% |
| Ministerio de Modernización | 999,5 | 975,5 | -24,0 | -2,4% |
| Ministerio del Interior, Obras Públicas y Vivienda | 2.187,0 | 2.000,3 | -186,7 | -8,5% |
| Ministerio de Relaciones Exteriores y Culto | 13,0 | 7,1 | -5,9 | -45,3% |
| Ministerio de Justicia y Derechos Humanos | 2.370,1 | 1.863,5 | -506,7 | -21,4% |
| Ministerio de Seguridad | 283,3 | 140,6 | -142,8 | -50,4% |
| Ministerio de Defensa | 248,4 | 242,9 | -5,5 | -2,2% |
| Ministerio de Hacienda y Finanzas Públicas | 56,5 | 29,9 | -26,5 | -47,0% |
| Ministerio de Producción | 13,9 | 1,7 | -12,3 | -88,1% |
| Ministerio de Agroindustria | 432,6 | 575,1 | 142,5 | 32,9% |
| Ministerio de Turismo | 527,0 | 672,3 | 145,3 | 27,6% |
| Ministerio de Transporte | 37.006,7 | 36.126,3 | -880,4 | -2,4% |
| Ministerio de Energía y Minería | 1.782,0 | 4.284,9 | 2.502,8 | 140,4% |
| Ministerio de Educación y Deportes | 2.221,2 | 3.359,9 | 1.138,6 | 51,3% |
| Ministerio de Ciencia, Tecnología e Innovación Productiva | 1.365,3 | 2.210,0 | 844,7 | 61,9% |
| Ministerio de Cultura | 7,3 | 5,5 | -1,8 | -24,4% |
| Ministerio de Trabajo, Empleo y Seguridad Social | 769,1 | 509,3 | -259,8 | -33,8% |
| Ministerio de Salud | 111,1 | 90,4 | -20,7 | -18,6% |
| Ministerio de Ambiente y Desarrollo Sustentable | 666,1 | 419,4 | -246,7 | -37,0% |
| TOTAL INVERSIÓN REAL EN PROYECTOS | 51.315,5 | 53.988,2 | 2.672,7 | 5,2% |
| Poder Legislativo Nacional | 143,7 | 187,9 | 44,1 | 30,7% |
| Poder Judicial de la Nación | 101,2 | 280,7 | 179,6 | 177,5% |
| Ministerio Público | 169,9 | 172,8 | 2,9 | 1,7% |
| Presidencia de la Nación | 439,0 | 303,4 | -135,5 | -30,9% |
| Jefatura de Gabinete de Ministros | 489,6 | 336,0 | -153,6 | -31,4% |
| Ministerio de Modernización | 1,0 | 10,0 | 9,0 | 900,0% |
| Ministerio del Interior, Obras Públicas y Vivienda | 615,0 | 474,7 | -140,3 | -22,8% |
| Ministerio de Relaciones Exteriores y Culto | 52,2 | 62,7 | 10,5 | 20,1% |
| Ministerio de Justicia y Derechos Humanos | 158,1 | 170,5 | 12,4 | 7,9% |
| Ministerio de Seguridad | 1.568,6 | 2.692,6 | 1.123,9 | 71,7% |
| Ministerio de Defensa | 1.375,2 | 1.475,5 | 100,2 | 7,3% |
| Ministerio de Hacienda y Finanzas Públicas | 316,1 | 431,1 | 115,0 | 36,4% |
| Ministerio de Producción | 232,5 | 277,7 | 45,2 | 19,4% |
| Ministerio de Agroindustria | 198,7 | 346,6 | 147,9 | 74,4% |
| Ministerio de Turismo | 108,0 | 9,9 | -98,1 | -90,8% |
| Ministerio de Transporte | 658,4 | 1.052,4 | 394,0 | 59,8% |
| Ministerio de Energía y Minería | 101,8 | 224,2 | 122,4 | 120,3% |
| Ministerio de Comunicaciones | 69,5 | 73,6 | 4,1 | 5,9% |
| Ministerio de Educación y Deportes | 6.198,1 | 3.301,7 | -2.896,4 | -46,7% |
| Ministerio de Ciencia, Tecnología e Innovación Productiva | 199,1 | 403,9 | 204,9 | 102,9% |
| Ministerio de Cultura | 33,7 | 83,7 | 50,0 | 148,2% |
| Ministerio de Trabajo, Empleo y Seguridad Social | 270,1 | 542,8 | 272,7 | 100,9% |
| Ministerio de Salud | 453,7 | 469,9 | 16,1 | 3,6% |
| Ministerio de Ambiente y Desarrollo Sustentable | 166,1 | 215,9 | 49,9 | 30,0% |
| Ministerio de Desarrollo Social | 39,7 | 223,3 | 183,7 | 463,1% |
| TOTAL INVERSIÓN REAL EN ACTIVIDADES | 14.159,1 | 13.823,6 | -335,5 | -2,4% |
| TOTAL INVERSIÓN REAL DIRECTA | 65.474,6 | 67.811,8 | 2.337,2 | 3,6% |

CUADRO B
EJECUCIÓN DE LA INVERSIÓN REAL DIRECTA AL 30/09/2017
(en millones de \$)

| Jurisdicción | Crédito Inicial | Crédito Vigente | Compromiso | Devengado | % |
|---|-----------------|-----------------|-----------------|-----------------|--------------|
| Poder Legislativo Nacional | 43,9 | 43,9 | 43,9 | 27,7 | 63,3% |
| Poder Judicial de la Nación | 125,2 | 318,2 | 248,7 | 20,4 | 6,4% |
| Ministerio Público | 23,9 | 9,1 | 0,5 | 0,5 | 5,3% |
| Presidencia de la Nación | 62,4 | 102,7 | 69,2 | 49,4 | 48,1% |
| Ministerio de Modernización | 999,5 | 975,5 | 510,1 | 394,7 | 40,5% |
| Ministerio del Interior, Obras Públicas y Vivienda | 2.187,0 | 2.000,3 | 1.457,8 | 1.438,5 | 71,9% |
| Ministerio de Relaciones Exteriores y Culto | 13,0 | 7,1 | 0,0 | 0,0 | 0,0% |
| Ministerio de Justicia y Derechos Humanos | 2.370,1 | 1.863,5 | 507,4 | 173,6 | 9,3% |
| Ministerio de Seguridad | 283,3 | 140,6 | 73,3 | 61,9 | 44,0% |
| Ministerio de Defensa | 248,4 | 242,9 | 148,3 | 110,0 | 45,3% |
| Ministerio de Hacienda y Finanzas Públicas | 56,5 | 29,9 | 11,3 | 7,3 | 24,5% |
| Ministerio de Producción | 13,9 | 1,7 | 1,7 | 1,7 | 100,0% |
| Ministerio de Agroindustria | 432,6 | 575,1 | 471,0 | 390,0 | 67,8% |
| Ministerio de Turismo | 527,0 | 672,3 | 546,6 | 382,4 | 56,9% |
| Ministerio de Transporte | 37.006,7 | 36.126,3 | 30.591,7 | 29.288,7 | 81,1% |
| Ministerio de Energía y Minería | 1.782,0 | 4.284,9 | 1.628,9 | 1.345,2 | 31,4% |
| Ministerio de Educación y Deportes | 2.221,2 | 3.359,9 | 783,4 | 783,4 | 23,3% |
| Ministerio de Ciencia, Tecnología e Innovación Productiva | 1.365,3 | 2.210,0 | 1.616,0 | 1.596,3 | 72,2% |
| Ministerio de Cultura | 7,3 | 5,5 | 1,5 | 0,4 | 7,0% |
| Ministerio de Trabajo, Empleo y Seguridad Social | 769,1 | 509,3 | 259,7 | 116,9 | 22,9% |
| Ministerio de Salud | 111,1 | 90,4 | 60,8 | 45,6 | 50,4% |
| Ministerio de Ambiente y Desarrollo Sustentable | 666,1 | 419,4 | 203,6 | 178,2 | 42,5% |
| TOTAL INVERSIÓN REAL EN PROYECTOS | 51.315,5 | 53.988,2 | 39.235,3 | 36.412,6 | 67,4% |
| Poder Legislativo Nacional | 143,7 | 187,9 | 103,0 | 69,6 | 37,0% |
| Poder Judicial de la Nación | 101,2 | 280,7 | 116,6 | 99,8 | 35,5% |
| Ministerio Público | 169,9 | 172,8 | 37,8 | 35,3 | 20,4% |
| Presidencia de la Nación | 439,0 | 303,4 | 82,7 | 65,0 | 21,4% |
| Jefatura de Gabinete de Ministros | 489,6 | 336,0 | 112,5 | 106,5 | 31,7% |
| Ministerio de Modernización | 1,0 | 10,0 | 0,6 | 0,6 | 5,8% |
| Ministerio del Interior, Obras Públicas y Vivienda | 615,0 | 474,7 | 365,4 | 191,9 | 40,4% |
| Ministerio de Relaciones Exteriores y Culto | 52,2 | 62,7 | 27,1 | 25,3 | 40,3% |
| Ministerio de Justicia y Derechos Humanos | 158,1 | 170,5 | 80,4 | 38,9 | 22,8% |
| Ministerio de Seguridad | 1.568,6 | 2.692,6 | 2.127,1 | 1.021,3 | 37,9% |
| Ministerio de Defensa | 1.375,2 | 1.475,5 | 572,9 | 377,9 | 25,6% |
| Ministerio de Hacienda y Finanzas Públicas | 316,1 | 431,1 | 134,3 | 96,3 | 22,3% |
| Ministerio de Producción | 232,5 | 277,7 | 182,0 | 175,8 | 63,3% |
| Ministerio de Agroindustria | 198,7 | 346,6 | 264,7 | 241,5 | 69,7% |
| Ministerio de Turismo | 108,0 | 9,9 | 4,8 | 4,1 | 41,1% |
| Ministerio de Transporte | 658,4 | 1.052,4 | 268,2 | 131,9 | 12,5% |
| Ministerio de Energía y Minería | 101,8 | 224,2 | 94,1 | 71,9 | 32,1% |
| Ministerio de Comunicaciones | 69,5 | 73,6 | 27,4 | 24,9 | 33,8% |
| Ministerio de Educación y Deportes | 6.198,1 | 3.301,7 | 675,0 | 597,4 | 18,1% |
| Ministerio de Ciencia, Tecnología e Innovación Productiva | 199,1 | 403,9 | 202,0 | 197,9 | 49,0% |
| Ministerio de Cultura | 33,7 | 83,7 | 48,5 | 43,8 | 52,3% |
| Ministerio de Trabajo, Empleo y Seguridad Social | 270,1 | 542,8 | 272,0 | 187,1 | 34,5% |
| Ministerio de Salud | 453,7 | 469,9 | 112,1 | 87,1 | 18,5% |
| Ministerio de Ambiente y Desarrollo Sustentable | 166,1 | 215,9 | 81,8 | 56,6 | 26,2% |
| Ministerio de Desarrollo Social | 39,7 | 223,3 | 159,1 | 23,8 | 10,7% |
| TOTAL INVERSIÓN REAL EN ACTIVIDADES | 14.159,1 | 13.823,6 | 6.152,2 | 3.971,8 | 28,7% |
| TOTAL INVERSIÓN REAL DIRECTA | 65.474,6 | 67.811,8 | 45.387,5 | 40.384,3 | 59,6% |

CUADRO C
INVERSIÓN REAL DIRECTA: PROYECTOS DE INVERSIÓN *
AL 30/09/2017

| Jur | SAF | Pg | Sp | Py | Ob | Descripción | Ejec. Financiera acum. al 2016 | Crédito inicial 2017 | Vigente al 30/09/2017 | Devengado al 30/09/2017 | Ejec. Fisica acum. al 2016 | Programación Inicial 2017 | Ejecuta do 2º trim | Programado Vig. al 30/09/2017 | Ejecuta do 3º trim | Ejecutado al 30/09/2017 |
|-----|-----|----|----|----|----|---|--------------------------------|----------------------|-----------------------|-------------------------|----------------------------|---------------------------|--------------------|-------------------------------|--------------------|-------------------------|
| 1 | 315 | 19 | | | | Poder Legislativo Nacional Imprenta del Congreso Impresiones y Publicaciones Parlamentarias | | | | | | | | | | |
| | | | | 1 | | Construcción Edificio, Planta de Producción, Oficinas Administrativas y Depósito para la Imprenta del Congreso de la Nación | 49.075.379 | 21.857.120 | 21.857.120 | 21.857.120 | 14,00 | s/í | 4,50 | s/í | 4,00 | 13,50 |
| | | | | 51 | | Construcción Edificio, Planta de Producción, Oficinas Administrativas y Depósito para la Imprenta del Congreso de la Nación | 49.075.379 | 21.857.120 | 21.857.120 | 21.857.120 | 14,00 | s/í | 4,50 | s/í | 4,00 | 13,50 |
| | 316 | 20 | | | | Ayuda Social Personal del Congreso de la Nación Asistencia Social Integral al Personal del Congreso de la Nación | | | | | | | | | | |
| | | | | 1 | | Ampliación y Mejoramiento Edificio Avenida Entre Ríos 177 - Ciudad Autónoma de Buenos Aires | 39.347.000 | 22.000.000 | 22.000.000 | 5.888.000 | 67,00 | 33,00 | 5,00 | 33,00 | 2,00 | 27,00 |
| | | | | 51 | | Ampliación y Mejoramiento Edificio Avenida Entre Ríos 177 - Ciudad Autónoma de Buenos Aires | 39.347.000 | 22.000.000 | 22.000.000 | 5.888.000 | 67,00 | 33,00 | 5,00 | 33,00 | 2,00 | 27,00 |
| 5 | 320 | 1 | | | | Poder Judicial de la Nación Consejo de la Magistratura Actividades Centrales | | | | | | | | | | |
| | | | | 3 | | Canalización Subterránea y Tendido de Fibras Ópticas (5) | | 0 | 8.720.685 | 0 | s/í | s/í | 0,00 | s/í | 0,00 | 0,00 |
| | | | | 51 | | Canalización Subterránea y Tendido de Fibras Ópticas (5) | | 0 | 8.720.685 | 0 | s/í | s/í | 0,00 | s/í | 0,00 | 0,00 |
| | | 22 | | | | Justicia de Casación Fuero Penal | | | | | | | | | | |
| | | | 1 | | | Adecuación de Instalaciones Termomecánicas, Sistema de Calefacción, Comodoro PY 2002, CABA (5) | | 0 | 2.045.253 | 58.830 | s/í | s/í | 0,00 | s/í | 0,00 | 0,00 |
| | | | | 6 | | Adecuación de Instalaciones Termomecánicas, Sistema de Calefacción, Comodoro PY 2002, CABA (5) | | 0 | 2.045.253 | 58.830 | s/í | s/í | 0,00 | s/í | 0,00 | 0,00 |
| | | 23 | | | | Justicia Ordinaria de la Ciudad Autónoma de Buenos Aires Fuero Criminal y Correccional | | | | | | | | | | |
| | | | 1 | | | Adecuación de Instalación Eléctrica - Cámara Nacional Criminal y Correccional - Viamonte N° 1147 (5) | | 0 | 2.876.536 | 0 | s/í | s/í | 0,00 | s/í | 0,00 | 0,00 |
| | | | | 5 | | Adecuación de Instalación Eléctrica - Cámara Nacional Criminal y Correccional - Viamonte N° 1147 (5) | | 0 | 2.876.536 | 0 | s/í | s/í | 0,00 | s/í | 0,00 | 0,00 |
| | | | | 8 | | Espacio para Lactancia en Fuero Criminal y Correccional (6) | | 0 | 650.000 | 0 | s/í | s/í | s/í | s/í | 0,00 | 0,00 |
| | | | | 51 | | Espacio para Lactancia en Fuero Criminal y Correccional (6) | | 0 | 650.000 | 0 | s/í | s/í | s/í | s/í | 0,00 | 0,00 |
| | | 2 | | | | Fuero Civil | | | | | | | | | | |
| | | | 1 | | | Remodelación y Adecuación de Sede Judicial | 0 | 24.289.790 | 0 | 0 | 0,00 | 25,00 | 0,00 | 25,00 | 0,00 | 0,00 |
| | | | 53 | | | Construcción Nuevo Edificio Uruguay 722/28 - Capital Federal | 0 | 24.289.790 | 0 | 0 | 0,00 | 25,00 | 0,00 | 25,00 | 0,00 | 0,00 |
| | | | | 7 | | Adecuación Funcional de Subsuelos - Cámara Nacional en lo Civil - Uruguay N° 714 (5) | | 0 | 1.425.677 | 0 | s/í | s/í | 0,00 | s/í | 0,00 | 0,00 |
| | | | | 51 | | Adecuación Funcional de Subsuelos - Cámara Nacional en lo Civil - Uruguay N° 714 (5) | | 0 | 1.425.677 | 0 | s/í | s/í | 0,00 | s/í | 0,00 | 0,00 |
| | | | | 8 | | Readecuación de Planta Baja en Edificio de Inmigrantes N° 1950, Cámara Civil (5) | | 0 | 1.485.000 | 0 | s/í | s/í | 40,00 | s/í | 0,00 | 40,00 |
| | | | | 51 | | Readecuación de Planta Baja en Edificio de Inmigrantes N° 1950, Cámara Civil (5) | | 0 | 1.485.000 | 0 | s/í | s/í | 40,00 | s/í | 0,00 | 40,00 |
| | | | | 10 | | Reparación de Juzgado Nacional Civiles N° 96 y 99 (6) | | 0 | 897.770 | 0 | s/í | s/í | s/í | s/í | 0,00 | 0,00 |
| | | | | 51 | | Reparación de Juzgado Nacional Civiles N° 96 y 99 (6) | | 0 | 897.770 | 0 | s/í | s/í | s/í | s/í | 0,00 | 0,00 |
| | | | | 11 | | Instalación de Sistema de Gas, Cámara Civil (5) | | 0 | 1.040.000 | 110.000 | s/í | s/í | 10,00 | s/í | 90,00 | 100,00 |
| | | | | 51 | | Instalación de Sistema de Gas, Cámara Civil (5) | | 0 | 1.040.000 | 110.000 | s/í | s/í | 10,00 | s/í | 90,00 | 100,00 |
| | | 4 | | | | Fuero del Trabajo | | | | | | | | | | |
| | | | 10 | | | Readecuación de Cocina en Cámara de Trabajo | | 0 | 947.300 | 947.300 | s/í | s/í | 30,00 | s/í | 70,00 | 100,00 |

CUADRO C
INVERSIÓN REAL DIRECTA: PROYECTOS DE INVERSIÓN *
AL 30/09/2017

| Jur | SAF | Pg | Sp | Py | Ob | Descripcion | Ejec. Financiera acum. al 2016 | Crédito inicial 2017 | Vigente al 30/09/2017 | Devengado al 30/09/2017 | Ejec. Fisica acum. al 2016 | Programación Inicial 2017 | Ejecuta do 2º trim | Programado Vig. al 30/09/2017 | Ejecuta do 3º trim | Ejecutado al 30/09/2017 |
|-----|-----|----|----|----|----|--|--------------------------------|----------------------|-----------------------|-------------------------|----------------------------|---------------------------|--------------------|-------------------------------|--------------------|-------------------------|
| | | | | | 54 | Reparación Integral Terraza del Palacio de Justicia (2) | 0 | 1.000.000 | 1.500.000 | 0 | 0,00 | s/í | s/í | s/í | s/í | s/í |
| | | | | 16 | | Adecuación Integral Edificio Villarino 2010 (2) | 0 | 1.000.000 | 0 | 0 | 0,00 | s/í | s/í | s/í | s/í | s/í |
| | | | | | 51 | Adecuación Integral Edificio Villarino 2010 (2) | 0 | 1.000.000 | 0 | 0 | 0,00 | s/í | s/í | s/í | s/í | s/í |
| | | | | 20 | | Ampliación Edificio Lavalle 1250 - Oficina de Violencia Doméstica (2) | 0 | 1.000.000 | 4.416.000 | 0 | 0,00 | s/í | s/í | s/í | s/í | s/í |
| | | | | | 51 | Ampliación Edificio Lavalle 1250 - Oficina de Violencia Doméstica (2) | 0 | 1.000.000 | 4.416.000 | 0 | 0,00 | s/í | s/í | s/í | s/í | s/í |
| | | | | | 22 | Adecuación y Refuncionalización Parcial de la Alcaldía - Palacio de Justicia (2) | 358.368 | 20.000 | 93.000 | 0 | 99,50 | s/í | s/í | s/í | s/í | s/í |
| | | | | | 51 | Adecuación y Refuncionalización Parcial de la Alcaldía - Palacio de Justicia (2) | 358.368 | 20.000 | 93.000 | 0 | 99,50 | s/í | s/í | s/í | s/í | s/í |
| | | | | 24 | | Instalación de Ventilación de la Alcaldía del Palacio de Justicia de la Nación (2) | 2.674.780 | 20.000 | 20.000 | 0 | 99,50 | s/í | s/í | s/í | s/í | s/í |
| | | | | | 51 | Instalación de Ventilación de la Alcaldía del Palacio de Justicia de la Nación (2) | 2.674.780 | 20.000 | 20.000 | 0 | 99,50 | s/í | s/í | s/í | s/í | s/í |
| | | | | | 25 | Provisión y Colocación de Carpinterías del Palacio de Justicia (2) | 0 | 1.000.000 | 0 | 0 | 0,00 | s/í | s/í | s/í | s/í | s/í |
| | | | | | 51 | Provisión y Colocación de Carpinterías del Palacio de Justicia (2) | 0 | 1.000.000 | 0 | 0 | 0,00 | s/í | s/í | s/í | s/í | s/í |
| | | | | 26 | | Reacondicionamiento Estructural de las Escaleras Interiores Nº 7 y Nº 9 - Palacio de Justicia (2) | 0 | 2.447.576 | 1.517.576 | 1.065.480 | 95,00 | s/í | s/í | s/í | s/í | s/í |
| | | | | | 51 | Reacondicionamiento Estructural de las Escaleras Interiores Nº 7 y Nº 9 - Palacio de Justicia (2) | 0 | 2.447.576 | 1.517.576 | 1.065.480 | 95,00 | s/í | s/í | s/í | s/í | s/í |
| | | | | 27 | | Refacción de los Patios Interiores del Palacio - Patios 3 y 4 (2) | 0 | 1.000.000 | 0 | 0 | 0,00 | s/í | s/í | s/í | s/í | s/í |
| | | | | | 51 | Refacción de los Patios Interiores del Palacio - Patios 3 y 4 (2) | 0 | 1.000.000 | 0 | 0 | 0,00 | s/í | s/í | s/í | s/í | s/í |
| | | | | 28 | | Restauración de Pararrayos Originales - Palacio de Justicia (2) | 0 | 1.000.000 | 0 | 0 | 0,00 | s/í | s/í | s/í | s/í | s/í |
| | | | | | 51 | Restauración de Pararrayos Originales - Palacio de Justicia (2) | 0 | 1.000.000 | 0 | 0 | 0,00 | s/í | s/í | s/í | s/í | s/í |
| | | | | 29 | | Restauración de Pasillos 4º Piso Sector Sala de Acuerdos y Anexos del Palacio de Justicia (2) | 0 | 1.000.000 | 0 | 0 | 0,00 | s/í | s/í | s/í | s/í | s/í |
| | | | | | 51 | Restauración de Pasillos 4º Piso Sector Sala de Acuerdos y Anexos del Palacio de Justicia (2) | 0 | 1.000.000 | 0 | 0 | 0,00 | s/í | s/í | s/í | s/í | s/í |
| | | | | 30 | | Reparación del Circuito de Calefacción Central del Palacio de Justicia (2) | 4.956.868 | 20.000 | 0 | 0 | 99,50 | s/í | s/í | s/í | s/í | s/í |
| | | | | | 51 | Reparación del Circuito de Calefacción Central del Palacio de Justicia (2) | 4.956.868 | 20.000 | 0 | 0 | 99,50 | s/í | s/í | s/í | s/í | s/í |
| | | | | 31 | | Adecuación Integral para el Edificio Calle Rivadavia 737/767/771 (2) | 0 | 1.000.000 | 0 | 0 | 0,00 | s/í | s/í | s/í | s/í | s/í |
| | | | | | 51 | Adecuación Integral para el Edificio Calle Rivadavia 737/767/771 (2) | 0 | 1.000.000 | 0 | 0 | 0,00 | s/í | s/í | s/í | s/í | s/í |
| | | | | 32 | | Realización de Réplicas y Restauración de Artefactos de Iluminación del Palacio de Justicia (2) | 0 | 1.000.000 | 4.000.000 | 0 | 0,00 | s/í | s/í | s/í | s/í | s/í |
| | | | | | 51 | Realización de Réplicas y Restauración de Artefactos de Iluminación del Palacio de Justicia (2) | 0 | 1.000.000 | 4.000.000 | 0 | 0,00 | s/í | s/í | s/í | s/í | s/í |
| | | | | 33 | | Construcción de Muros Cortafuego, Refuerzo Estructural y Obras Complementarias Inmueble Villarino 2010, CABA (2) | 0 | 20.000 | 380.000 | 379.340 | 98,00 | s/í | s/í | s/í | s/í | s/í |
| | | | | | 51 | Construcción de Muros Cortafuego, Refuerzo Estructural y Obras Complementarias Inmueble Villarino 2010, CABA (2) | 0 | 20.000 | 380.000 | 379.340 | 98,00 | s/í | s/í | s/í | s/í | s/í |
| | | | | | | Ministerio Público | | | | | | | | | | |
| | | | | | | Procuración General de la Nación | | | | | | | | | | |
| | | | | | | Ejercicio de la Acción Pública y Defensa de la Legalidad | | | | | | | | | | |
| | | | | 5 | | Puesta en Valor de Inmuebles | 0 | 16.577.248 | 3.577.248 | 0 | 0,00 | s/í | s/í | s/í | s/í | s/í |
| | | | | | 51 | Puesta en Valor de Inmuebles | 0 | 16.577.248 | 3.577.248 | 0 | 0,00 | s/í | s/í | s/í | s/í | s/í |

CUADRO C
INVERSIÓN REAL DIRECTA: PROYECTOS DE INVERSIÓN *
AL 30/09/2017

| Jur | SAF | Pg | Sp | Py | Ob | Descripcion | Ejec. Financiera acum. al 2016 | Crédito inicial 2017 | Vigente al 30/09/2017 | Devengado al 30/09/2017 | Ejec. Fisica acum. al 2016 | Programación Inicial 2017 | Ejecuta do 2º trim | Programado Vig. al 30/09/2017 | Ejecuta do 3º trim | Ejecutado al 30/09/2017 |
|-----|-----|-----|----|----|----|---|--------------------------------|----------------------|-----------------------|-------------------------|----------------------------|---------------------------|--------------------|-------------------------------|--------------------|-------------------------|
| | | | | | 6 | Remodelación Laboratorio de la Dirección General de Investigaciones y Apoyo Tecnológico a la Investigación Penal (DATIP) | 0 | 2.275.000 | 1.275.000 | 0 | 0,00 | s/í | s/í | s/í | s/í | s/í |
| | | | | | 51 | Remodelación Laboratorio de la Dirección General de Investigaciones y Apoyo Tecnológico a la Investigación Penal (DATIP) | 0 | 2.275.000 | 1.275.000 | 0 | 0,00 | s/í | s/í | s/í | s/í | s/í |
| | | | | | 7 | Instalación de Sistema de Incendios | 0 | 5.000.000 | 3.000.000 | 0 | 0,00 | s/í | s/í | s/í | s/í | s/í |
| | | | | | 51 | Instalación de Sistema de Incendios | 0 | 5.000.000 | 3.000.000 | 0 | 0,00 | s/í | s/í | s/í | s/í | s/í |
| 361 | | 17 | | | | Defensoría General de la Nación Representación, Defensa y Curatela Pública Oficial | | | | | | | | | | |
| | | | | | 4 | Construcción del Edificio para Defensoría Pública Oficial ante el Juzgado Federal de Primera Instancia de Río Grande - Tierra del Fuego (5) | | 0 | 600.000 | 482.227 | 100,00 | s/í | s/í | s/í | s/í | s/í |
| | | | | | 51 | Construcción del Edificio para Defensoría Pública Oficial ante el Juzgado Federal de Primera Instancia de Río Grande - Tierra del Fuego (5) | | 0 | 600.000 | 482.227 | 100,00 | s/í | s/í | s/í | s/í | s/í |
| 20 | | 301 | | | | Presidencia de la Nación Secretaría General de la Presidencia de la Nación Conducción del Poder Ejecutivo Nacional | | | | | | | | | | |
| | | | | | 10 | Remodelación Casa de Gobierno - Etapa VII | 0 | 62.400.000 | 46.400.000 | 19.838.407 | 0,00 | 100,00 | 27,94 | 100,00 | 22,24 | 50,18 |
| | | | | | 51 | Remodelación Casa de Gobierno - Etapa VII | 0 | 62.400.000 | 46.400.000 | 19.838.407 | 0,00 | 100,00 | 27,94 | 100,00 | 22,24 | 50,18 |
| | | | | | 11 | Paseo de la República (5) | | 0 | 56.320.784 | 29.521.808 | s/í | s/í | 0,00 | s/í | 61,04 | 61,04 |
| | | | | | 51 | Paseo de la República (5) | | 0 | 56.320.784 | 29.521.808 | s/í | s/í | 0,00 | s/í | 61,04 | 61,04 |
| 26 | | 366 | | | | Ministerio de Modernización Ministerio de Modernización Actividades Centrales | | | | | | | | | | |
| | | | | | 1 | Puesta en Valor Edilicia Sede Central Ministerio de Modernización | 0 | 31.333.333 | 31.333.333 | 1.441.333 | 0,00 | 16,00 | 0,71 | 16,00 | 1,00 | 2,51 |
| | | | | | 51 | Puesta en Valor Edilicia Sede Central Ministerio de Modernización | 0 | 31.333.333 | 31.333.333 | 1.441.333 | 0,00 | 16,00 | 0,71 | 16,00 | 1,00 | 2,51 |
| | | | | | 21 | Integración de la Infraestructura Tecnológica | | | | | | | | | | |
| | | | | | 1 | Desarrollo del Centro y Soporte de Datos | 0 | 281.435.487 | 291.435.487 | 120.092.971 | 0,00 | 37,00 | 6,06 | 37,00 | 7,80 | 22,86 |
| | | | | | 51 | Desarrollo del Centro y Soporte de Datos | 0 | 281.435.487 | 291.435.487 | 120.092.971 | 0,00 | 37,00 | 6,00 | 37,00 | 7,80 | 22,80 |
| | | | | | 2 | Desarrollo de Conexiones Interministeriales Vía Redes | 0 | 36.000.000 | 36.000.000 | 22.542.988 | 0,00 | 22,00 | 16,00 | 22,00 | 3,80 | 25,30 |
| | | | | | 51 | Desarrollo de Conexiones Interministeriales Vía Redes | 0 | 36.000.000 | 36.000.000 | 22.542.988 | 0,00 | 22,00 | 16,00 | 22,00 | 3,80 | 25,30 |
| | | | | | 22 | Desarrollo de los Recursos Humanos del Sector Público | | | | | | | | | | |
| | | | | | 1 | Puesta en Valor de la Infraestructura del Instituto Nacional de Administración Pública | 0 | 161.260.273 | 161.260.273 | 57.838.156 | 0,00 | 50,00 | 9,50 | 50,00 | 10,00 | 28,50 |
| | | | | | 51 | Puesta en Valor de la Infraestructura del Instituto Nacional de Administración Pública | 0 | 161.260.273 | 161.260.273 | 57.838.156 | 0,00 | 50,00 | 9,50 | 50,00 | 10,00 | 28,50 |
| | | | | | 23 | Impulso a la Iniciativa País Digital | | | | | | | | | | |
| | | | | | 1 | Fortalecimiento de la Red de Comunicaciones y Conectividad | 0 | 41.730.764 | 41.730.764 | 17.039.258 | 0,00 | 33,00 | 4,15 | 33,00 | 3,10 | 16,55 |
| | | | | | 51 | Fortalecimiento de la Red de Comunicaciones y Conectividad | 0 | 41.730.764 | 41.730.764 | 17.039.258 | 0,00 | 33,00 | 4,15 | 33,00 | 3,10 | 16,55 |
| | | | | | 2 | Desarrollo de Núcleos de Acceso al Conomiento | 0 | 83.805.000 | 59.805.000 | 16.858.174 | 0,00 | 33,00 | 2,00 | 33,00 | 5,80 | 10,30 |
| | | | | | 51 | Desarrollo de Núcleos de Acceso al Conomiento | 0 | 83.805.000 | 59.805.000 | 16.858.174 | 0,00 | 33,00 | 2,00 | 33,00 | 5,80 | 10,30 |
| | | | | | 24 | Fortalecimiento de la Gestión e Innovación Pública | | | | | | | | | | |
| | | | | | 1 | Desarrollo Infraestructura Tecnológica para Gobierno Digital - Herramientas Web | 0 | 143.511.859 | 143.511.859 | 73.928.650 | 0,00 | 33,00 | 11,50 | 33,00 | 4,40 | 33,90 |
| | | | | | 51 | Desarrollo Infraestructura Tecnológica para Gobierno Digital - Herramientas Web | 0 | 143.511.859 | 143.511.859 | 73.928.650 | 0,00 | 33,00 | 11,50 | 33,00 | 4,40 | 33,90 |
| | | | | | 25 | Modernización Administrativa | | | | | | | | | | |
| | | | | | 1 | Desarrollo Infraestructura Tecnológica para Modernización Administrativa | 0 | 220.398.515 | 210.398.515 | 84.929.087 | 0,00 | 37,00 | 5,00 | 37,00 | 5,50 | 18,30 |

CUADRO C
INVERSIÓN REAL DIRECTA: PROYECTOS DE INVERSIÓN *
AL 30/09/2017

| Jur | SAF | Pg | Sp | Py | Ob | Descripción | Ejec. Financiera acum. al 2016 | Crédito inicial 2017 | Vigente al 30/09/2017 | Devengado al 30/09/2017 | Ejec. Fisica acum. al 2016 | Programación Inicial 2017 | Ejecuta do 2º trim | Programado Vig. al 30/09/2017 | Ejecuta do 3º trim | Ejecutado al 30/09/2017 |
|-----|-----|----|----|----|----|--|--------------------------------|----------------------|-----------------------|-------------------------|----------------------------|---------------------------|--------------------|-------------------------------|--------------------|-------------------------|
| | | | | | 51 | Desarrollo Infraestructura Tecnológica para Modernización Administrativa | 0 | 220.398.515 | 210.398.515 | 84.929.087 | 0,00 | 37,00 | 5,00 | 37,00 | 5,50 | 18,30 |
| 30 | 108 | 16 | | | | Ministerio del Interior, Obras Públicas y Vivienda | | | | | | | | | | |
| | | | | | | Instituto Nacional del Agua | | | | | | | | | | |
| | | | | | | Desarrollo de la Ciencia y Técnica del Agua | | | | | | | | | | |
| | | | 3 | | | Complejo Edificio Instituto Nacional del Agua | 1.469.784 | 0 | 555.410 | 555.410 | 100,00 | 0,00 | 0,00 | 0,00 | s/i | 0,00 |
| | | | | | 52 | Readecuación y Ampliación de Laboratorios de la Sede Central del Instituto Nacional del Agua | 1.469.784 | 0 | 555.410 | 555.410 | 100,00 | 0,00 | 0,00 | 0,00 | s/i | 0,00 |
| | | | | | 4 | Readecuación Edilicia y Construcción Data Center para el Sistema de Alerta de la Cuenca del Río San Antonio | 0 | 500.000 | 0 | 0 | 0,00 | 65,00 | 0,00 | 65,00 | s/i | 0,00 |
| | | | | | 51 | Readecuación Edilicia y Construcción Data Center para el Sistema de Alerta de la Cuenca del Río San Antonio | 0 | 500.000 | 0 | 0 | 0,00 | 65,00 | 0,00 | 65,00 | s/i | 0,00 |
| | | | | | 7 | Construcción de un Galpón para el Desarrollo de Modelación Física (1) | 422.480 | 0 | 158.520 | 158.520 | 100,00 | 0,00 | 0,00 | 0,00 | s/i | 0,00 |
| | | | | | 51 | Construcción de un Galpón para el Desarrollo de Modelación Física (1) | 422.480 | 0 | 158.520 | 158.520 | 100,00 | 0,00 | 0,00 | 0,00 | s/i | 0,00 |
| | | | 8 | | | Restauración y Puesta en Valor de Talleres y Edificios | 0 | 500.000 | 4.598.943 | 994.112 | 0,00 | 75,00 | 0,00 | 75,00 | s/i | 0,00 |
| | | | | | 51 | Restauración y Puesta en Valor de Talleres y Edificios | 0 | 500.000 | 4.598.943 | 994.112 | 0,00 | 75,00 | 0,00 | 75,00 | s/i | 0,00 |
| | | | | | 10 | Remodelación y Modernización de Laboratorios Varios | 0 | 1.000.000 | 3.136.076 | 816.976 | 0,00 | 80,00 | 10,00 | 80,00 | s/i | 10,00 |
| | | | | | 51 | Remodelación y Modernización de Laboratorios Varios | 0 | 1.000.000 | 3.136.076 | 816.976 | 0,00 | 80,00 | 10,00 | 80,00 | s/i | 10,00 |
| 201 | | 16 | | | | Dirección Nacional de Migraciones Control de Ingresos y Egresos, Admisión y Permanencia de Personas dentro del Territorio Nacional | | | | | | | | | | |
| | | | | | 7 | Construcción de Nuevas Oficinas en el Edificio N°6 de la Sede Central (5) | 0 | 0 | 3.199.900 | 3.199.900 | s/i | s/i | 100,00 | 100,00 | s/i | 100,00 |
| | | | | | 51 | Construcción de Nuevas Oficinas en el Edificio N°6 de la Sede Central (5) | 0 | 0 | 3.199.900 | 3.199.900 | s/i | s/i | 100,00 | 100,00 | s/i | 100,00 |
| | | | | | 55 | Construcción de Auditorium y Salas de Capacitación en el Edificio N°6 de la Sede Central (6) | 0 | 0 | 5.776.705 | 866.506 | s/i | s/i | s/i | 100,00 | s/i | s/i |
| | | | | | 51 | Construcción de Auditorium y Salas de Capacitación en el Edificio N°6 de la Sede Central (6) | 0 | 0 | 5.776.705 | 866.506 | s/i | s/i | s/i | 100,00 | s/i | s/i |
| | | | | | 56 | Emplazamiento y Conexión de Módulos Habitacionales y de Oficina - Pasos Fronterizos Mamuil Malal y Cardenal Samoré (6) | 0 | 0 | 335.060 | 335.060 | s/i | s/i | s/i | 100,00 | s/i | s/i |
| | | | | | 51 | Emplazamiento y Conexión de Módulos Habitacionales y de Oficina - Pasos Fronterizos Mamuil Malal y Cardenal Samoré (6) | 0 | 0 | 335.060 | 335.060 | s/i | s/i | s/i | 100,00 | s/i | s/i |
| 613 | | 20 | | | | Ente Nacional de Obras Hidricas de Saneamiento | | | | | | | | | | |
| | | | | | | Asistencia Técnico - Financiera y Desarrollo de Infraestructura para el Saneamiento | | | | | | | | | | |
| | | | | | | Desarrollo de Infraestructura de Agua Potable y Saneamiento | | | | | | | | | | |
| | | | | | 61 | Sistema Integral de Desagües Cloacales - Gran San Juan -(BID 2343) | 259.658.417 | 23.416.055 | 5.300.457 | 4.875.287 | 94,85 | 5,15 | 0,00 | 5,15 | s/i | 5,15 |
| | | | | | 51 | Sistema Integral de Desagües Cloacales - Gran San Juan (Subsistema Cloacal Rawson)-(BID 2343) | 141.376.539 | 19.967.294 | 3.812.813 | 3.812.812 | 84,92 | 15,08 | 0,00 | 15,08 | s/i | 15,08 |
| | | | | | 52 | Sistema Integral de Desagües Cloacales - Gran San Juan (Subsistema Cloacal Chimbas)-(BID 2343) | 118.281.878 | 3.448.761 | 1.487.644 | 1.062.475 | 97,73 | 2,27 | 2,10 | 2,27 | s/i | 2,27 |
| | | | | | 89 | Sistema de Desagües Cloacales - Gran Tucumán | 193.747.894 | 170.045.575 | 171.019.863 | 169.748.591 | 51,25 | 48,75 | 4,53 | 48,75 | s/i | 9,12 |
| | | | | | 51 | Planta Depuradora de Líquidos Cloacales Las Talitas, Provincia de Tucumán | 78.102.222 | 58.712.424 | 48.891.248 | 45.695.080 | 54,91 | 45,09 | 0,48 | 45,09 | s/i | 2,16 |
| | | | | | 52 | Redes Cloacales Tafi Viejo-Las Talitas-Villa Carmela, Provincia de Tucumán | 115.645.672 | 111.333.151 | 122.128.615 | 124.053.511 | 46,89 | 53,11 | 8,58 | 53,11 | s/i | 16,07 |

CUADRO C
INVERSIÓN REAL DIRECTA: PROYECTOS DE INVERSIÓN *
AL 30/09/2017

| Jur | SAF | Pg | Sp | Py | Ob | Descripción | Ejec. Financiera acum. al 2016 | Crédito inicial 2017 | Vigente al 30/09/2017 | Devengado al 30/09/2017 | Ejec. Fisica acum. al 2016 | Programación Inicial 2017 | Ejecuta do 2º trim | Programado Vig. al 30/09/2017 | Ejecuta do 3º trim | Ejecutado al 30/09/2017 |
|-----|-----|----|----|----|----|--|--------------------------------|----------------------|-----------------------|-------------------------|----------------------------|---------------------------|--------------------|-------------------------------|--------------------|-------------------------|
| | | | | 96 | | Construcción del Sistema de Agua Potable, Concepción del Uruguay - Provincia de Entre Ríos (6) | | 0 | 201.675 | 201.675 | s/i | s/i | 0,00 | s/i | s/i | 0,00 |
| | | | | 51 | | Construcción del Sistema de Agua Potable, Concepción del Uruguay - Provincia de Entre Ríos (6) | | 0 | 201.675 | 201.675 | s/i | s/i | 0,00 | s/i | s/i | 0,00 |
| | | 2 | | | | Desarrollo de Infraestructura de Agua Potable | | | | | | | | | | |
| | | | | 28 | | Construcción de Acueducto Sarmiento - Comodoro Rivadavia (Lago Musters) - Chubut | 580.224.047 | 258.208.488 | 170.898.756 | 107.515.729 | 90,89 | 9,11 | 1,00 | 9,11 | s/i | 1,10 |
| | | | | 51 | | Construcción de Acueducto Sarmiento - Comodoro Rivadavia (Lago Musters) - Chubut | 580.224.047 | 258.208.488 | 170.898.756 | 107.515.729 | 90,89 | 9,11 | 1,00 | 9,11 | s/i | 1,10 |
| | | | | 33 | | Optimización y Ampliación Sistema Agua Potable - San Salvador de Jujuy | 111.480.816 | 137.384.414 | 173.319.966 | 172.280.246 | 16,45 | 43,05 | 10,23 | 43,05 | s/i | 17,18 |
| | | | | 51 | | Optimización y Ampliación de la Planta Potabilizadora de Alto Reyes | 75.783.409 | 53.194.314 | 101.651.609 | 88.007.004 | 33,31 | 66,69 | 14,15 | 66,69 | s/i | 28,04 |
| | | | | 52 | | Captación y Acueductos de Agua Cruda y Agua Potable-San Salvador de Jujuy (BID 2343) | 35.697.407 | 84.190.100 | 71.668.357 | 84.273.242 | 0,00 | 22,60 | 6,31 | 22,60 | s/i | 6,31 |
| | | | | 36 | | Construcción de Sistema de Agua Potable (BID N° 3451/OC-AR) - Concordia (PAYS II) - Provincia de Entre Ríos | 0 | 2.375.000 | 91.234.435 | 87.494.908 | 0,00 | 3,10 | 0,00 | 3,10 | s/i | 0,00 |
| | | | | 51 | | Construcción de Sistema de Agua Potable (BID N° 3451/OC-AR) - Concordia (PAYS II) - Provincia de Entre Ríos | 0 | 2.375.000 | 91.234.435 | 87.494.908 | 0,00 | 3,10 | 0,00 | 3,10 | s/i | 0,00 |
| | | | | 37 | | Construcción de Sistema de Acueducto Oeste - Mar del Plata - Buenos Aires (PAYS II) | 0 | 2.375.000 | 67.642.077 | 66.768.163 | 0,00 | 2,00 | 0,00 | 2,00 | s/i | 0,00 |
| | | | | 51 | | Construcción de Sistema de Acueducto Oeste - Mar del Plata - Buenos Aires (PAYS II) | 0 | 2.375.000 | 67.642.077 | 66.768.163 | 0,00 | 2,00 | 0,00 | 2,00 | s/i | 0,00 |
| | | | | 55 | | Montaje de Cañería para Suministro de Agua Potable Plan de Emergencia - Comodoro Rivadavia, Chubut (5) | | 0 | 26.419.083 | 18.218.192 | s/i | s/i | 0,00 | s/i | s/i | 0,00 |
| | | | | 51 | | Montaje de Cañería para Suministro de Agua Potable Plan de Emergencia - Comodoro Rivadavia, Chubut (5) | | 0 | 26.419.083 | 18.218.192 | s/i | s/i | 0,00 | s/i | s/i | 0,00 |
| | | 3 | | | | Desarrollo de Infraestructura Cloacal | | | | | | | | | | |
| | | | | 18 | | Construcción del Sistema de Desagües Cloacales - El Dorado - Misiones (5) | | 0 | 5.818.923 | 5.818.922 | s/i | s/i | 0,00 | s/i | s/i | 0,00 |
| | | | | 51 | | Construcción del Sistema de Desagües Cloacales - El Dorado - Misiones (5) | | 0 | 5.818.923 | 5.818.922 | s/i | s/i | 0,00 | s/i | s/i | 0,00 |
| | | | | 59 | | Estación Depuradora de Aguas Residuales en la Ciudad de Mar del Plata - Buenos Aires (BID 2343) | 175.171.711 | 225.783.667 | 216.324.925 | 215.835.994 | 39,29 | 60,71 | 8,90 | 60,71 | s/i | 19,11 |
| | | | | 51 | | Estación Depuradora de Aguas Residuales en la Ciudad de Mar del Plata - Buenos Aires (BID 2343) | 175.171.711 | 225.783.667 | 216.324.925 | 215.835.994 | 39,29 | 60,71 | 8,90 | 60,71 | s/i | 19,11 |
| | | | | 69 | | Construcción de Redes Colectoras y Planta Depuradora - Alderetes - Banda del Río Salí (PAYS II) | 0 | 2.375.000 | 0 | 0 | 0,00 | 0,00 | 0,00 | 0,00 | s/i | 0,00 |
| | | | | 51 | | Construcción de Redes Colectoras y Planta Depuradora - Alderetes - Banda del Río Salí (PAYS II) | 0 | 2.375.000 | 0 | 0 | 0,00 | 0,00 | 0,00 | 0,00 | s/i | 0,00 |
| | | | | 72 | | Ampliación de Planta de Tratamiento Desagües Cloacales (BID N° 3451/OC-AR) - San Carlos de Bariloche (PAYS II) | 0 | 2.375.000 | 45.846.122 | 44.688.383 | 0,00 | 2,70 | 0,00 | 2,70 | s/i | 0,00 |
| | | | | 51 | | Ampliación de Planta de Tratamiento Desagües Cloacales (BID N° 3451/OC-AR) - San Carlos de Bariloche (PAYS II) | 0 | 2.375.000 | 45.846.122 | 44.688.383 | 0,00 | 2,70 | 0,00 | 2,70 | s/i | 0,00 |
| | | | | 73 | | Construcción Sistema de Desagüe Cloacal - Villa La Angostura - Provincia de Neuquén | 0 | 3.250.000 | 30.462.295 | 27.573.989 | 0,00 | 5,45 | 0,23 | 5,45 | s/i | 0,23 |
| | | | | 51 | | Construcción Sistema de Desagüe Cloacal - Villa La Angostura - Provincia de Neuquén | 0 | 3.250.000 | 30.462.295 | 27.573.989 | 0,00 | 5,45 | 0,23 | 5,45 | s/i | 0,23 |
| | | | | 76 | | Construcción de Planta de Desagües Cloacales - Pinamar - Provincia de Buenos Aires | 0 | 3.250.000 | 0 | 0 | 0,00 | 0,00 | 0,00 | 0,00 | s/i | 0,00 |

CUADRO C
INVERSIÓN REAL DIRECTA: PROYECTOS DE INVERSIÓN *
AL 30/09/2017

| Jur | SAF | Pg | Sp | Py | Ob | Descripcion | Ejec. Financiera acum. al 2016 | Crédito inicial 2017 | Vigente al 30/09/2017 | Devengado al 30/09/2017 | Ejec. Fisica acum. al 2016 | Programación Inicial 2017 | Ejecuta do 2º trim | Programado Vig. al 30/09/2017 | Ejecuta do 3º trim | Ejecutado al 30/09/2017 |
|-----|-----|----|----|----|----|---|--------------------------------|----------------------|-----------------------|-------------------------|----------------------------|---------------------------|--------------------|-------------------------------|--------------------|-------------------------|
| | | | | | 51 | Construcción de Planta de Desagües Cloacales - Pinamar - Buenos Aires | 0 | 3.250.000 | 0 | 0 | 0,00 | 0,00 | 0,00 | 0,00 | s/i | 0,00 |
| | | | | 77 | | Ampliación de Sistema de Recolección y Tratamiento de Efluentes - Cuenca El Paramillo - Provincia de Mendoza | 0 | 3.250.000 | 34.000 | 34.000 | 0,00 | 0,80 | 0,00 | 0,80 | s/i | 0,00 |
| | | | | 51 | | Ampliación de Sistema de Recolección y Tratamiento de Efluentes - Cuenca El Paramillo - Provincia de Mendoza | 0 | 3.250.000 | 34.000 | 34.000 | 0,00 | 0,80 | 0,00 | 0,80 | s/i | 0,00 |
| | | | | 80 | | Rehabilitación Planta de Desagües Cloacales (BID N° 3451/OC-AR) - Las Catonas Moreno (PAYS II) - Provincia de Buenos Aires | 0 | 2.375.000 | 29.090.875 | 28.589.830 | 0,00 | 2,60 | 0,00 | 2,60 | s/i | 0,00 |
| | | | | 51 | | Rehabilitación Planta de Desagües Cloacales (BID N° 3451/OC-AR) - Las Catonas Moreno (PAYS II) - Provincia de Buenos Aires | 0 | 2.375.000 | 29.090.875 | 28.589.830 | 0,00 | 2,60 | 0,00 | 2,60 | s/i | 0,00 |
| | | | | 81 | | Rehabilitación Planta de Desagües Cloacales (BID N° 3451/OC-AR) - Ferrari Merlo (PAYS II)- Provincia de Buenos Aires | 0 | 2.375.000 | 21.270.655 | 20.971.189 | 0,00 | 2,60 | 0,00 | 2,60 | s/i | 0,00 |
| | | | | 51 | | Rehabilitación Planta de Desagües Cloacales (BID N° 3451/OC-AR) - Ferrari Merlo (PAYS II)- Provincia de Buenos Aires | 0 | 2.375.000 | 21.270.655 | 20.971.189 | 0,00 | 2,60 | 0,00 | 2,60 | s/i | 0,00 |
| | | | | 82 | | Rehabilitación Planta de Desagües Cloacales (BID N° 3451/OC-AR) - Bella Vista (PAYS II) - Provincia de Buenos Aires | 0 | 2.375.000 | 21.833.477 | 21.833.477 | 0,00 | 2,60 | 0,00 | 2,60 | s/i | 0,00 |
| | | | | 51 | | Rehabilitación Planta de Desagües Cloacales (BID N° 3451/OC-AR) - Bella Vista (PAYS II) - Provincia de Buenos Aires | 0 | 2.375.000 | 21.833.477 | 21.833.477 | 0,00 | 2,60 | 0,00 | 2,60 | s/i | 0,00 |
| | | | | 88 | | Construcción de Colector Costanero - San Carlos de Bariloche - Río Negro (PAYS II) | 0 | 2.375.000 | 28.944.821 | 28.393.276 | 0,00 | 2,50 | 0,00 | 2,50 | s/i | 0,00 |
| | | | | 51 | | Construcción de Colector Costanero - San Carlos de Bariloche - Río Negro (PAYS II) | 0 | 2.375.000 | 28.944.821 | 28.393.276 | 0,00 | 2,50 | 0,00 | 2,50 | s/i | 0,00 |
| | | | | 89 | | Construcción de Sistema de Desagues Cloacales - Saladillo - Provincia de Buenos Aires | 0 | 3.250.000 | 0 | 0 | 0,00 | 0,00 | 0,00 | 0,00 | s/i | 0,00 |
| | | | | 51 | | Construcción de Sistema de Desagues Cloacales - Saladillo - Provincia de Buenos Aires | 0 | 3.250.000 | 0 | 0 | 0,00 | 0,00 | 0,00 | 0,00 | s/i | 0,00 |
| | | | | 95 | | Optimización de Estación de Bombeo para Desagües Cloacales Plan de Emergencia - Comodoro Rivadavia, Chubut (5) | 0 | 889.586 | 889.586 | 889.586 | s/i | s/i | 0,00 | s/i | s/i | 0,00 |
| | | | | 51 | | Optimización de Estación de Bombeo para Desagües Cloacales Plan de Emergencia - Comodoro Rivadavia, Chubut (5) | 0 | 889.586 | 889.586 | 889.586 | s/i | s/i | 0,00 | s/i | s/i | 0,00 |
| | | | | 96 | | Montaje de Cañería para Suministro de Desagües Cloacales Plan de Emergencia - Comodoro Rivadavia, Chubut (5) | 0 | 890.905 | 890.905 | 890.905 | s/i | s/i | 100,00 | s/i | s/i | 100,00 |
| | | | | 51 | | Montaje de Cañería para Suministro de Desagües Cloacales Plan de Emergencia - Comodoro Rivadavia, Chubut (5) | 0 | 890.905 | 890.905 | 890.905 | s/i | s/i | 100,00 | s/i | s/i | 100,00 |
| | | | 4 | | | Desarrollo de Infraestructura de Agua Potable y Desagües Cloacales - Cuenca Alta Matanza Riachuelo - Partido de Merlo | | | | | | | | | | |
| | | | | 6 | | Construcción de Planta de Desagües Cloacales - General Las Heras - Buenos Aires | 0 | 24.400.584 | 10.182.966 | 8.462.718 | 0,00 | 18,50 | 0,00 | 18,50 | s/i | 0,00 |
| | | | | 51 | | Construcción de Planta de Desagües Cloacales - General Las Heras - Buenos Aires | 0 | 24.400.584 | 10.182.966 | 8.462.718 | 0,00 | 18,50 | 0,00 | 18,50 | s/i | 0,00 |
| 656 | | 17 | | | | Organismo Regulador de Seguridad de Presas | | | | | | | | | | |
| | | | | 5 | | Control de Seguridad de Presas Refacción de la Infraestructura Edilicia de la Sede Central del Organismo Regulador de Seguridad de Presas | 0 | 2.650.000 | 2.650.000 | 0 | 0,00 | 100,00 | 0,00 | 100,00 | s/i | 0,00 |
| | | | | 51 | | Refacción de la Infraestructura Edilicia de la Sede Central del Organismo Regulador de Seguridad de Presas | 0 | 2.650.000 | 2.650.000 | 0 | 0,00 | 100,00 | 0,00 | 100,00 | s/i | 0,00 |

CUADRO C
INVERSIÓN REAL DIRECTA: PROYECTOS DE INVERSIÓN *
AL 30/09/2017

| Jur | SAF | Pg | Sp | Py | Ob | Descripción | Ejec. Financiera acum. al 2016 | Crédito inicial 2017 | Vigente al 30/09/2017 | Devengado al 30/09/2017 | Ejec. Fisica acum. al 2016 | Programación Inicial 2017 | Ejecuta do 2º trim | Programado Vig. al 30/09/2017 | Ejecuta do 3º trim | Ejecutado al 30/09/2017 |
|-----|-----|----|----|----|----|--|--------------------------------|----------------------|-----------------------|-------------------------|----------------------------|---------------------------|--------------------|-------------------------------|--------------------|-------------------------|
| 325 | | | | | | Ministerio del Interior, Obras Públicas y Vivienda (Gastos Propios) | | | | | | | | | | |
| | 66 | | | | | Prevención Sísmica | | | | | | | | | | |
| | | | 3 | | | Ampliación Red Nacional de Estaciones Sismológicas Etapa III | 0 | 3.000.000 | 3.000.000 | 1.194.762 | 0,00 | 33,33 | 2,10 | 33,33 | s/í | 4,40 |
| | | | | 51 | | Ampliación Red Nacional de Estaciones Sismológicas Etapa III | 0 | 3.000.000 | 3.000.000 | 1.194.762 | 0,00 | 33,33 | 2,10 | 33,33 | s/í | 4,40 |
| | 72 | | | | | Formulación, Programación, Ejecución y Control de Obras Públicas | | | | | | | | | | |
| | | | 1 | | | Restauración de Monumentos Históricos | 71.221.941 | 36.000.000 | 36.105.000 | 15.279.476 | 51,13 | 26,00 | 5,40 | 26,00 | s/í | 5,42 |
| | | | | 51 | | Restauración de Monumentos Históricos | 71.221.941 | 36.000.000 | 36.105.000 | 15.279.476 | 51,13 | 26,00 | 5,40 | 26,00 | s/í | 5,42 |
| | | | 2 | | | Construcción, Conservación y Reciclaje de Edificios Fiscales | 43.206.569 | 2.000.000 | 2.000.000 | 0 | 100,00 | 0,00 | 0,00 | 0,00 | s/í | 0,00 |
| | | | | 51 | | Construcción, Conservación y Reciclaje de Edificios Fiscales | 43.206.569 | 2.000.000 | 2.000.000 | 0 | 100,00 | 0,00 | 0,00 | 0,00 | s/í | 0,00 |
| | | | 7 | | | CERIDE - Obras Complementarias Etapa II | 19.482.976 | 1.500.000 | 1.500.000 | 0 | 100,00 | 0,00 | 0,00 | 0,00 | s/í | 0,00 |
| | | | | 51 | | CERIDE - Obras Complementarias Etapa II | 19.482.976 | 1.500.000 | 1.500.000 | 0 | 100,00 | 0,00 | 0,00 | 0,00 | s/í | 0,00 |
| | | | 13 | | | Escuela Nacional de Náutica | 13.358.159 | 200.000 | 200.000 | 0 | 100,00 | 0,00 | 0,00 | 0,00 | s/í | 0,00 |
| | | | | 51 | | Escuela Nacional de Náutica | 13.358.159 | 200.000 | 200.000 | 0 | 100,00 | 0,00 | 0,00 | 0,00 | s/í | 0,00 |
| | | | 20 | | | Hospital Interzonal El Cruce, Florencio Varela | 135.012.274 | 3.200.000 | 3.207.550 | 3.207.550 | 100,00 | 0,00 | 0,00 | 0,00 | s/í | 0,00 |
| | | | | 51 | | Hospital Interzonal El Cruce, Florencio Varela | 135.012.274 | 3.200.000 | 3.207.550 | 3.207.550 | 100,00 | 0,00 | 0,00 | 0,00 | s/í | 0,00 |
| | | | 21 | | | Restauración y Puesta en Valor Basílica Nuestra Señora de Luján (1) | 25.723.437 | 1.000.000 | 1.000.000 | 805.231 | 100,00 | 0,00 | 0,00 | 0,00 | s/í | 0,00 |
| | | | | 51 | | Restauración y Puesta en Valor Basílica Nuestra Señora de Luján (1) | 25.723.437 | 1.000.000 | 1.000.000 | 805.231 | 100,00 | 0,00 | 0,00 | 0,00 | s/í | 0,00 |
| | | | 24 | | | Refacción Edificio Auditoría General de la Nación - Etapa II | 54.564.234 | 1.500.000 | 0 | 0 | 100,00 | 0,00 | 0,00 | 0,00 | s/í | 0,00 |
| | | | | 51 | | Refacción Edificio Auditoría General de la Nación - Etapa II | 54.564.234 | 1.500.000 | 0 | 0 | 100,00 | 0,00 | 0,00 | 0,00 | s/í | 0,00 |
| | | | 30 | | | Refuncionalización Hospital Nacional Profesor Alejandro Posadas (1) | 514.295.937 | 500.000 | 25.653.000 | 25.373.165 | 100,00 | 0,00 | 0,00 | 0,00 | s/í | 0,00 |
| | | | | 51 | | Refuncionalización Hospital Nacional Profesor Alejandro Posadas (1) | 514.295.937 | 500.000 | 25.653.000 | 25.373.165 | 100,00 | 0,00 | 0,00 | 0,00 | s/í | 0,00 |
| | | | 33 | | | Restauración del Interior, Edificios Anexos y Espacios Exteriores de la Basílica Nuestra Señora de Luján - Etapa II | 130.190.604 | 2.600.000 | 69.100.000 | 5.132.648 | 93,37 | 6,63 | 0,00 | 6,63 | s/í | 6,63 |
| | | | | 51 | | Restauración del Interior, Edificios Anexos y Espacios Exteriores de la Basílica Nuestra Señora de Luján - Etapa II | 130.190.604 | 2.600.000 | 69.100.000 | 5.132.648 | 93,37 | 6,63 | 0,00 | 6,63 | s/í | 6,63 |
| | | | 34 | | | Construcción, Conservación y Reciclaje de Edificios Fiscales | 332.575.218 | 5.000.000 | 5.000.000 | 0 | 100,00 | 0,00 | 0,00 | 0,00 | s/í | 0,00 |
| | | | | 51 | | Edificios Fiscales "Etapa II" - Ciudad de Buenos Aires | 332.575.218 | 5.000.000 | 5.000.000 | 0 | 100,00 | 0,00 | 0,00 | 0,00 | s/í | 0,00 |
| | | | 36 | | | Reubicación Compañía Guardacostas - Prefectura Naval Argentina | 55.770.147 | 1.500.000 | 500.000 | 0 | 100,00 | 0,00 | 0,00 | 0,00 | s/í | 0,00 |
| | | | | 51 | | Reubicación Compañía Guardacostas - Prefectura Naval Argentina | 55.770.147 | 1.500.000 | 500.000 | 0 | 100,00 | 0,00 | 0,00 | 0,00 | s/í | 0,00 |
| | | | 37 | | | Centro Cultural del Bicentenario en el Edificio del Palacio (1) | 2.567.097.484 | 5.000.000 | 40.088.000 | 39.912.329 | 100,00 | 0,00 | 0,00 | 0,00 | s/í | 0,00 |
| | | | | 51 | | Centro Cultural del Bicentenario en el Edificio del Palacio (1) | 2.567.097.484 | 5.000.000 | 40.088.000 | 39.912.329 | 100,00 | 0,00 | 0,00 | 0,00 | s/í | 0,00 |
| | | | 48 | | | Construcción, Refacción y Reciclaje de Edificios Fiscales - Etapa III | 178.484.777 | 4.000.000 | 22.500.000 | 0 | 80,50 | 19,50 | 0,00 | 19,50 | s/í | 0,00 |
| | | | | 51 | | Construcción, Refacción y Reciclaje de Edificios Fiscales - Etapa III | 178.484.777 | 4.000.000 | 22.500.000 | 0 | 80,50 | 19,50 | 0,00 | 19,50 | s/í | 0,00 |
| | | | 49 | | | Remodelación Hospital Roffo y Construcción del Instituto Nacional de Cáncer | 18.674.325 | 500.000 | 492.450 | 0 | 0,00 | 0,00 | 0,00 | 0,00 | s/í | 0,00 |
| | | | | 51 | | Remodelación Hospital Roffo y Construcción del Instituto Nacional de Cáncer | 18.674.325 | 500.000 | 492.450 | 0 | 0,00 | 0,00 | 0,00 | 0,00 | s/í | 0,00 |
| | | | 54 | | | Centro de Interpretación de la Manzana de las Luces, Patrimonio Jesuítico y Construcción del Edificio Sede de la CNMM y LH | 0 | 1.000.000 | 1.000.000 | 0 | 0,00 | 0,62 | 0,00 | 0,62 | s/í | 0,00 |
| | | | | 51 | | Centro de Interpretación de la Manzana de las Luces, Patrimonio Jesuítico y Construcción del Edificio Sede de la CNMM y LH | 0 | 1.000.000 | 1.000.000 | 0 | 0,00 | 0,62 | 0,00 | 0,62 | s/í | 0,00 |

CUADRO C
INVERSIÓN REAL DIRECTA: PROYECTOS DE INVERSIÓN *
AL 30/09/2017

| Jur | SAF | Pg | Sp | Py | Ob | Descripción | Ejec. Financiera acum. al 2016 | Crédito inicial 2017 | Vigente al 30/09/2017 | Devengado al 30/09/2017 | Ejec. Fisica acum. al 2016 | Programación Inicial 2017 | Ejecuta do 2º trim | Programado Vig. al 30/09/2017 | Ejecuta do 3º trim | Ejecutado al 30/09/2017 |
|-----|-----|----|----|----|----|--|--------------------------------|----------------------|-----------------------|-------------------------|----------------------------|---------------------------|--------------------|-------------------------------|--------------------|-------------------------|
| | | | | 57 | | Refuncionalización Integral del Complejo Médico de la Policía Federal Argentina - Churrucá-Visca - Etapa I | 14.818.706 | 500.000 | 500.000 | 0 | 99,13 | 0,87 | 0,00 | 0,87 | s/í | 0,00 |
| | | | | 51 | | Refuncionalización Integral del Complejo Médico de la Policía Federal Argentina - Churrucá-Visca - Etapa I | 14.818.706 | 500.000 | 500.000 | 0 | 99,13 | 0,87 | 0,00 | 0,87 | s/í | 0,00 |
| | | | | 61 | | Restauración y Puesta en Valor del Edificio del Bautisterio de la Basílica Nuestra Señora de Luján | 15.803.366 | 66.080.474 | 55.580.474 | 10.799.085 | 9,56 | 46,77 | 1,00 | 46,77 | s/í | 2,34 |
| | | | | 51 | | Restauración y Puesta en Valor del Edificio del Bautisterio de la Basílica Nuestra Señora de Luján | 15.803.366 | 66.080.474 | 55.580.474 | 10.799.085 | 9,56 | 46,77 | 1,00 | 46,77 | s/í | 2,34 |
| | | | | 62 | | Restauración y Puesta en Valor del Conjunto Edificio Instituto Saturnino Unzué - Mar del Plata | 0 | 80.000.000 | 13.415.000 | 0 | 0,00 | 32,00 | 0,00 | 32,00 | s/í | 0,00 |
| | | | | 51 | | Restauración y Puesta en Valor del Conjunto Edificio Instituto Saturnino Unzué - Mar del Plata | 0 | 80.000.000 | 13.415.000 | 0 | 0,00 | 32,00 | 0,00 | 32,00 | s/í | 0,00 |
| | | | | 63 | | Restauración y Puesta en Valor de Monumentos Históricos Nacionales - Etapa II | 0 | 10.000.000 | 10.000.000 | 0 | 0,00 | 8,50 | 0,00 | 8,50 | s/í | 0,00 |
| | | | | 51 | | Restauración y Puesta en Valor de Monumentos Históricos Nacionales - Etapa II | 0 | 10.000.000 | 10.000.000 | 0 | 0,00 | 8,50 | 0,00 | 8,50 | s/í | 0,00 |
| | | | | 64 | | Construcción y Refacción de Edificios Fiscales - Etapa IV | 0 | 16.000.000 | 16.000.000 | 0 | 0,00 | 15,71 | 0,00 | 15,71 | s/í | 0,00 |
| | | | | 51 | | Construcción y Refacción de Edificios Fiscales - Etapa IV | 0 | 16.000.000 | 16.000.000 | 0 | 0,00 | 15,71 | 0,00 | 15,71 | s/í | 0,00 |
| | | | | 66 | | Construcción Complejo Crescencia Boado de Garrigos | 0 | 50.000.000 | 15.000.000 | 0 | 0,00 | 35,00 | 0,00 | 35,00 | s/í | 0,00 |
| | | | | 51 | | Construcción Complejo Crescencia Boado de Garrigos | 0 | 50.000.000 | 15.000.000 | 0 | 0,00 | 35,00 | 0,00 | 35,00 | s/í | 0,00 |
| | | | | 67 | | Construcción y Equipamiento del Plan Director 2º Etapa Hospital Dr. Alejandro Posadas | 0 | 32.057.142 | 32.057.142 | 0 | 0,00 | 2,10 | 0,00 | 2,10 | s/í | 0,00 |
| | | | | 51 | | Construcción y Equipamiento del Plan Director 2º Etapa Hospital Dr. Alejandro Posadas | 0 | 32.057.142 | 32.057.142 | 0 | 0,00 | 2,10 | 0,00 | 2,10 | s/í | 0,00 |
| | | | | 70 | | Restauración Integral de la Iglesia San Pedro Telmo | 0 | 31.576.540 | 13.741.540 | 0 | 0,00 | 70,87 | 0,00 | 70,87 | s/í | 0,00 |
| | | | | 51 | | Restauración Integral de la Iglesia San Pedro Telmo | 0 | 31.576.540 | 13.741.540 | 0 | 0,00 | 70,87 | 0,00 | 70,87 | s/í | 0,00 |
| | | | | 71 | | Restauración Integral de la Iglesia San Francisco | 0 | 47.000.000 | 20.000.000 | 13.369.135 | 0,00 | 10,00 | 5,39 | 10,00 | s/í | 8,63 |
| | | | | 51 | | Restauración Integral de la Iglesia San Francisco | 0 | 47.000.000 | 20.000.000 | 13.369.135 | 0,00 | 10,00 | 5,39 | 10,00 | s/í | 8,63 |
| | | | | 72 | | Construcción Complejo Fronterizo Pino Hachado | 0 | 5.000.000 | 5.000.000 | 0 | 0,00 | 11,03 | 0,00 | 11,03 | s/í | 0,00 |
| | | | | 51 | | Construcción Complejo Fronterizo Pino Hachado | 0 | 5.000.000 | 5.000.000 | 0 | 0,00 | 11,03 | 0,00 | 11,03 | s/í | 0,00 |
| | | | | 73 | | Ampliación y Refuncionalización del Hospital Zonal de Agudos Blas L. Dubarry - Mercedes - Buenos Aires | 0 | 500.000 | 500.000 | 0 | 0,00 | 0,34 | 0,00 | 0,34 | s/í | 0,00 |
| | | | | 51 | | Ampliación y Refuncionalización del Hospital Zonal de Agudos Blas L. Dubarry - Mercedes - Buenos Aires | 0 | 500.000 | 500.000 | 0 | 0,00 | 0,34 | 0,00 | 0,34 | s/í | 0,00 |
| | | | | 77 | | Construcción Nueva Sede del Archivo General de la Nación | 33.881.089 | 20.000.000 | 92.625.000 | 70.252.724 | 7,91 | 52,15 | 8,10 | 52,15 | s/í | 12,71 |
| | | | | 51 | | Construcción Nueva Sede del Archivo General de la Nación | 33.881.089 | 20.000.000 | 92.625.000 | 70.252.724 | 7,91 | 52,15 | 8,10 | 52,15 | s/í | 12,71 |
| | | | | 79 | | Restauración y Puesta del Teatro Nacional Cervantes - Etapa II | 0 | 75.000.000 | 1.000.000 | 0 | 0,00 | 20,00 | 0,00 | 20,00 | s/í | 0,00 |
| | | | | 51 | | Restauración y Puesta del Teatro Nacional Cervantes - Etapa II | 0 | 75.000.000 | 1.000.000 | 0 | 0,00 | 20,00 | 0,00 | 20,00 | s/í | 0,00 |
| | | | | 80 | | Puesta en valor del Centro Nacional de la Música - Ex Biblioteca Nacional y Construcción de Edificios Anexos | 0 | 80.500.000 | 500.000 | 0 | 0,00 | 10,00 | 0,00 | 10,00 | s/í | 0,00 |
| | | | | 51 | | Puesta en valor del Centro Nacional de la Música - Ex Biblioteca Nacional y Construcción de Edificios Anexos | 0 | 80.500.000 | 500.000 | 0 | 0,00 | 10,00 | 0,00 | 10,00 | s/í | 0,00 |
| | | | | 81 | | Construcción Nueva Sede para TV Pública | 0 | 100.000.000 | 500.000 | 0 | 0,00 | 0,00 | 0,00 | 0,00 | s/í | 0,00 |
| | | | | 51 | | Construcción Nueva Sede para TV Pública | 0 | 100.000.000 | 500.000 | 0 | 0,00 | 0,00 | 0,00 | 0,00 | s/í | 0,00 |
| | | | | 82 | | Ampliación y Puesta en Valor del Museo Nacional de Bellas Artes | 0 | 80.000.000 | 500.000 | 0 | 0,00 | 22,22 | 0,00 | 22,22 | s/í | 0,00 |
| | | | | 51 | | Ampliación y Puesta en Valor del Museo Nacional de Bellas Artes | 0 | 80.000.000 | 500.000 | 0 | 0,00 | 22,22 | 0,00 | 22,22 | s/í | 0,00 |
| | | | | 83 | | Restauración Integral de los Interiores de la Santa Casa de Ejercicios Espirituales | 0 | 32.194.038 | 2.000.000 | 0 | 0,00 | 10,00 | 0,00 | 10,00 | s/í | 0,00 |

CUADRO C
INVERSIÓN REAL DIRECTA: PROYECTOS DE INVERSIÓN *
AL 30/09/2017

| Jur | SAF | Pg | Sp | Py | Ob | Descripcion | Ejec. Financiera acum. al 2016 | Crédito inicial 2017 | Vigente al 30/09/2017 | Devengado al 30/09/2017 | Ejec. Fisica acum. al 2016 | Programación Inicial 2017 | Ejecuta do 2º trim | Programado Vig. al 30/09/2017 | Ejecuta do 3º trim | Ejecutado al 30/09/2017 |
|-----|-----|----|----|----|----|---|--------------------------------|----------------------|-----------------------|-------------------------|----------------------------|---------------------------|--------------------|-------------------------------|--------------------|-------------------------|
| | | | | 10 | | Construcción Complejo Penitenciario Federal de Condenados - Mercedes - Buenos Aires | 301.013.741 | 620.461.678 | 425.615.504 | 53.044.033 | 6,92 | 35,52 | 0,72 | 35,52 | 1,97 | 3,42 |
| | | | | 51 | | Construcción Complejo Penitenciario Federal de Condenados- Mercedes - Buenos Aires Etapa I | 301.013.741 | 423.091.138 | 425.305.414 | 53.044.033 | 8,86 | 35,52 | 0,72 | 35,52 | 1,97 | 3,42 |
| | | | | 52 | | Construcción Complejo Penitenciario Federal de Condenados- Mercedes - Buenos Aires Etapa II | 0 | 197.370.540 | 310.090 | 0 | 0,00 | 1,70 | 0,00 | 1,70 | 0,00 | 0,00 |
| | | | | 12 | | Construcción Centro Federal del Litoral - Coronda - Santa Fe | 14.593.723 | 122.333.382 | 131.441.349 | 68.152.967 | 5,29 | 27,07 | 9,01 | 27,07 | 4,96 | 20,51 |
| | | | | 51 | | Construcción Centro Federal del Litoral - Coronda - Santa Fe | 14.593.723 | 122.333.382 | 131.441.349 | 68.152.967 | 5,29 | 27,07 | 9,01 | 27,07 | 4,96 | 20,51 |
| | | | | 24 | | Reparación Integral de la Cocina Central del Complejo Penitenciario Federal I - Ezeiza | 7.122.520 | 26.506.665 | 34.266.569 | 7.539.953 | 53,57 | 46,43 | 0,00 | 46,43 | 27,74 | 27,74 |
| | | | | 51 | | Reparación Integral de la Cocina Central del Complejo Penitenciario Federal I - Ezeiza | 7.122.520 | 26.506.665 | 34.266.569 | 7.539.953 | 53,57 | 46,43 | 0,00 | 46,43 | 27,74 | 27,74 |
| | | | | 29 | | Reparación Instituto de Seguridad y Resocialización (Unidad 6, Rawson-Chubut) | 19.629.639 | 2.816.624 | 5.358.802 | 1.531.305 | 97,60 | 2,40 | 0,00 | 2,40 | 0,00 | 2,40 |
| | | | | 51 | | Reparación Muralla Perimetral | 19.629.639 | 2.816.624 | 5.358.802 | 1.531.305 | 97,60 | 2,40 | 0,00 | 2,40 | 0,00 | 2,40 |
| | | | | 34 | | Reparación Instituto Federal de Jóvenes Adultos (Unidad 24) - Marcos Paz | 18.769.490 | 3.350.078 | 4.457.728 | 158.341 | 80,49 | 19,51 | 0,00 | 19,51 | 0,00 | 0,00 |
| | | | | 51 | | Reparación Instituto Federal de Jóvenes Adultos (Unidad 24) - Marcos Paz | 18.769.490 | 3.350.078 | 4.457.728 | 158.341 | 80,49 | 19,51 | 0,00 | 19,51 | 0,00 | 0,00 |
| | | | | 43 | | Mejoras de Seguridad en Complejo Penitenciario Federal CABA (Ex Unidad 2 - Devoto) | 2.185.617 | 8.535.050 | 0 | 0 | 43,92 | 20,00 | 0,00 | 20,00 | 0,00 | 0,00 |
| | | | | 51 | | Construcción de Escaleras y Salidas de Emergencia (Ex Unidad 2 - Devoto) | 2.185.617 | 8.535.050 | 0 | 0 | 47,74 | 20,00 | 0,00 | 20,00 | 0,00 | 0,00 |
| | | | | 44 | | Construcción Complejo Penitenciario Federal Cuyo | 238.300.532 | 268.298.212 | 220.298.212 | 0 | 71,75 | 28,25 | 0,00 | 28,25 | 0,00 | 0,00 |
| | | | | 51 | | Construcción Complejo Penitenciario Federal Cuyo | 238.300.532 | 220.298.212 | 220.298.212 | 0 | 71,75 | 28,25 | 0,00 | 28,25 | 0,00 | 0,00 |
| | | | | 52 | | ACRE - Area de Cultivos Restringidos Especiales - CPF | 0 | 48.000.000 | 0 | 0 | 0,00 | 100,00 | 0,00 | 100,00 | 0,00 | 0,00 |
| | | | | 49 | | Construcción Complejo Federal Penitenciario Córdoba | 0 | 289.785.600 | 800.000 | 0 | 0,00 | 0,00 | 0,00 | 0,00 | 0,00 | 0,00 |
| | | | | 51 | | Construcción Complejo Federal Penitenciario Córdoba | 0 | 289.785.600 | 800.000 | 0 | 0,00 | 0,00 | 0,00 | 0,00 | 0,00 | 0,00 |
| | | | | 56 | | Reacondicionamiento Red Cloacal y Agua Potable Complejo Penitenciario Federal 1 Ezeiza, Provincia de Buenos Aires | 2.680.359 | 20.563.200 | 0 | 0 | 48,85 | 22,00 | 0,00 | 22,00 | 0,00 | 0,00 |
| | | | | 51 | | Reacondicionamiento Red Cloacal y Agua Potable Complejo Penitenciario Federal 1 Ezeiza, Provincia de Buenos Aires | 2.680.359 | 20.563.200 | 0 | 0 | 48,85 | 22,00 | 0,00 | 22,00 | 0,00 | 0,00 |
| | | | | 59 | | Reparación Instalaciones Generales y Pavimentación Complejo Penitenciario Federal 2 Marcos Paz, Provincia de Buenos Aires | 14.949.944 | 1.537.425 | 895.763 | 329.165 | 89,88 | 10,12 | 0,00 | 10,12 | 0,00 | 3,07 |
| | | | | 51 | | Reparación Instalaciones Generales y Pavimentación Complejo Penitenciario Federal 2 Marcos Paz, Provincia de Buenos Aires | 14.949.944 | 1.537.425 | 895.763 | 329.165 | 89,88 | 10,12 | 0,00 | 10,12 | 0,00 | 3,07 |
| | | | | 64 | | Reparación Integral Instituto Federal de Jóvenes y Adultos (Unidad 24) - Marcos Paz | 17.577.499 | 6.000.310 | 21.894.022 | 9.793.757 | 47,78 | 52,22 | 34,24 | 52,22 | 0,10 | 51,01 |
| | | | | 51 | | Reparación Integral Instituto Federal de Jóvenes y Adultos (Unidad 24) - Marcos Paz | 17.577.499 | 6.000.310 | 21.894.022 | 9.793.757 | 47,78 | 52,22 | 34,24 | 52,22 | 0,10 | 51,01 |
| | | | | 82 | | Residencia para Personas Mayores en Complejo Penitenciario Federal Ezeiza - Buenos Aires | 0 | 5.098.881 | 5.098.881 | 0 | 0,00 | 5,00 | 0,00 | 5,00 | 0,00 | 0,00 |
| | | | | 51 | | Residencia para Personas Mayores en Complejo Penitenciario Federal Ezeiza - Buenos Aires | 0 | 5.098.881 | 5.098.881 | 0 | 0,00 | 5,00 | 0,00 | 5,00 | 0,00 | 0,00 |
| | | | | 83 | | Ampliación Complejo Penitenciario Federal para Jóvenes Adultos - Marcos Paz, Provincia de Buenos Aires | 0 | 144.180.000 | 800.000 | 0 | 0,00 | 0,50 | 0,00 | 0,50 | 0,00 | 0,00 |

CUADRO C
INVERSIÓN REAL DIRECTA: PROYECTOS DE INVERSIÓN *
AL 30/09/2017

| Jur | SAF | Pg | Sp | Py | Ob | Descripcion | Ejec. Financiera acum. al 2016 | Crédito inicial 2017 | Vigente al 30/09/2017 | Devengado al 30/09/2017 | Ejec. Fisica acum. al 2016 | Programación Inicial 2017 | Ejecuta do 2º trim | Programado Vig. al 30/09/2017 | Ejecuta do 3º trim | Ejecutado al 30/09/2017 |
|-----|-----|----|----|----|----|---|--------------------------------|----------------------|-----------------------|-------------------------|----------------------------|---------------------------|--------------------|-------------------------------|--------------------|-------------------------|
| | | | | | 51 | Ampliación Complejo Penitenciario Federal para Jóvenes Adultos - Marcos Paz, Provincia de Buenos Aires | 0 | 144.180.000 | 800.000 | 0 | 0,00 | 0,50 | 0,00 | 0,50 | 0,00 | 0,00 |
| | | | | | 84 | Ampliación 160 Plazas Complejo Penitenciario Federal II - Marcos Paz | 10.293.568 | 71.704.998 | 54.168.059 | 19.544.382 | 0,00 | 100,00 | 2,72 | 100,00 | 45,19 | 49,50 |
| | | | | | 51 | Ampliación 160 Plazas Complejo Penitenciario Federal II - Marcos Paz | 10.293.568 | 71.704.998 | 54.168.059 | 19.544.382 | 0,00 | 100,00 | 2,72 | 100,00 | 45,19 | 49,50 |
| | | | | | 85 | Construcción de Oficinas Judiciales Ezeiza - Provincia de Buenos Aires | 0 | 3.415.557 | 0 | 0 | 0,00 | 3,00 | 0,00 | 3,00 | 0,00 | 0,00 |
| | | | | | 51 | Construcción de Oficinas Judiciales Ezeiza - Provincia de Buenos Aires | 0 | 3.415.557 | 0 | 0 | 0,00 | 3,00 | 0,00 | 3,00 | 0,00 | 0,00 |
| | | | | | 86 | Construcción Oficinas Judiciales en Complejo Penitenciario Federal Marcos Paz - Provincia de Buenos Aires | 4.383.999 | 24.402.843 | 22.567.710 | 9.528.052 | 7,16 | 92,84 | 23,75 | 92,84 | 21,37 | 69,00 |
| | | | | | 51 | Construcción Oficinas Judiciales en Complejo Penitenciario Federal Marcos Paz - Provincia de Buenos Aires | 4.383.999 | 24.402.843 | 22.567.710 | 9.528.052 | 7,16 | 92,84 | 23,75 | 92,84 | 21,37 | 69,00 |
| | | | | | 87 | Ampliacion del Complejo Penitenciario Federal Nº 3 - General Güemes, Provincia de Salta | 0 | 76.475.880 | 10.557.168 | 0 | 0,00 | 1,00 | 0,00 | 1,00 | 0,00 | 0,00 |
| | | | | | 51 | Ampliacion del Complejo Penitenciario Federal Nº 3 - General Güemes, Provincia de Salta | 0 | 76.475.880 | 10.557.168 | 0 | 0,00 | 1,00 | 0,00 | 1,00 | 0,00 | 0,00 |
| | | | | | 89 | Ampliación de la Colonia Penal de Santa Rosa Unidad 4 - Santa Rosa, Provincia de La Pampa | 0 | 8.565.299 | 0 | 0 | 0,00 | 3,00 | 0,00 | 3,00 | 0,00 | 0,00 |
| | | | | | 51 | Ampliación de la Colonia Penal de Santa Rosa Unidad 4 - Santa Rosa, Provincia de La Pampa | 0 | 8.565.299 | 0 | 0 | 0,00 | 3,00 | 0,00 | 3,00 | 0,00 | 0,00 |
| | | | | | 90 | Ampliación Colonia Penal "Subprefecto Miguel Rocha" (Unidad 5) - General Roca - Provincia de Rio Negro | 0 | 10.385.208 | 0 | 0 | 0,00 | 5,00 | 0,00 | 5,00 | 0,00 | 0,00 |
| | | | | | 51 | Ampliación Colonia Penal "Subprefecto Miguel Rocha" (Unidad 5) - General Roca - Provincia de Rio Negro | 0 | 10.385.208 | 0 | 0 | 0,00 | 5,00 | 0,00 | 5,00 | 0,00 | 0,00 |
| | | | | | 92 | Ampliación Colonia Penal de Viedma (Unidad 12) - Provincia de Rio Negro | 0 | 11.901.976 | 6.747.995 | 0 | 0,00 | 3,00 | 0,00 | 3,00 | 0,00 | 0,00 |
| | | | | | 51 | Ampliación Colonia Penal de Viedma (Unidad 12) - Provincia de Rio Negro | 0 | 11.901.976 | 6.747.995 | 0 | 0,00 | 3,00 | 0,00 | 3,00 | 0,00 | 0,00 |
| | | | | | 93 | Ampliación Cárcel de Esquel (Unidad 14) - Provincia de Chubut | 5.325.527 | 47.715.022 | 34.439.029 | 3.972.945 | 0,00 | 96,16 | 8,88 | 96,16 | 9,19 | 21,14 |
| | | | | | 51 | Ampliación Cárcel de Esquel (Unidad 14) - Provincia de Chubut | 5.325.527 | 47.715.022 | 34.439.029 | 3.972.945 | 0,00 | 96,16 | 8,88 | 96,16 | 9,19 | 21,14 |
| | | | | | 94 | Ampliación Unidad Residencial, Complejo Penitenciario Federal 2 - Marcos Paz - Provincia de Buenos Aires | 0 | 29.884.163 | 0 | 0 | 0,00 | 100,00 | 0,00 | 100,00 | 0,00 | 0,00 |
| | | | | | 51 | Ampliación Unidad Residencial, Complejo Penitenciario Federal 2 - Marcos Paz - Provincia de Buenos Aires | 0 | 29.884.163 | 0 | 0 | 0,00 | 100,00 | 0,00 | 100,00 | 0,00 | 0,00 |
| | | | | | 95 | Residencia para Personas Mayores en Complejo Penitenciario II - Marcos Paz - Buenos Aires | 0 | 4.448.213 | 4.448.213 | 0 | 0,00 | 5,00 | 0,00 | 5,00 | 0,00 | 0,00 |
| | | | | | 51 | Residencia para Personas Mayores en Complejo Penitenciario II - Marcos Paz - Buenos Aires | 0 | 4.448.213 | 4.448.213 | 0 | 0,00 | 5,00 | 0,00 | 5,00 | 0,00 | 0,00 |
| | | | | 1 | 1 | Construcción y Ampliación de Unidades Penitenciarias Ampliación del Instituto Federal para Jóvenes Adultos - Marcos Paz, Provincia de Buenos Aires | 0 | 42.423.750 | 4.624.189 | 0 | 0,00 | 1,00 | 0,00 | 1,00 | 0,00 | 0,00 |
| | | | | | 51 | Ampliación del Instituto Federal para Jóvenes Adultos - Marcos Paz, Provincia de Buenos Aires | 0 | 42.423.750 | 4.624.189 | 0 | 0,00 | 1,00 | 0,00 | 1,00 | 0,00 | 0,00 |
| | | | | | 8 | Reparaciones Generales en el Centro Penitenciario Federal - Ciudad Autónoma de Buenos Aires | 0 | 9.016.234 | 0 | 0 | 0,00 | 1,00 | 0,00 | 1,00 | 0,00 | 0,00 |
| | | | | | 51 | Reparaciones Generales en el Centro Penitenciario Federal - Ciudad Autónoma de Buenos Aires | 0 | 9.016.234 | 0 | 0 | 0,00 | 1,00 | 0,00 | 1,00 | 0,00 | 0,00 |

CUADRO C
INVERSIÓN REAL DIRECTA: PROYECTOS DE INVERSIÓN *
AL 30/09/2017

| Jur | SAF | Pg | Sp | Py | Ob | Descripcion | Ejec. Financiera acum. al 2016 | Crédito inicial 2017 | Vigente al 30/09/2017 | Devengado al 30/09/2017 | Ejec. Fisica acum. al 2016 | Programación Inicial 2017 | Ejecuta do 2º trim | Programado Vig. al 30/09/2017 | Ejecuta do 3º trim | Ejecutado al 30/09/2017 |
|-----|-----|----|----|----|----|---|--------------------------------|----------------------|-----------------------|-------------------------|----------------------------|---------------------------|--------------------|-------------------------------|--------------------|-------------------------|
| | | | | 33 | | Reparaciones de Emergencia en el CPF N°4 - Ezeiza, Provincia de Buenos Aires | 0 | 9.179.875 | 0 | 0 | 0,00 | 0,00 | 0,00 | 0,00 | 0,00 | 0,00 |
| | | | | 51 | | Reparaciones de Emergencia en el CPF N°4 - Ezeiza, Provincia de Buenos Aires | 0 | 9.179.875 | 0 | 0 | 0,00 | 0,00 | 0,00 | 0,00 | 0,00 | 0,00 |
| | | | 34 | | | Reparaciones Generales en la Unidad 31 - Ezeiza, Provincia de Buenos Aires | 0 | 3.410.000 | 0 | 0 | 0,00 | 0,00 | 0,00 | 0,00 | 0,00 | 0,00 |
| | | | | 51 | | Reparaciones Generales en la Unidad 31 - Ezeiza, Provincia de Buenos Aires | 0 | 3.410.000 | 0 | 0 | 0,00 | 0,00 | 0,00 | 0,00 | 0,00 | 0,00 |
| | | | 35 | | | Reparaciones Generales en la Unidad 11 - Sáenz Peña, Provincia de Chaco | 0 | 5.520.789 | 0 | 0 | 0,00 | 0,00 | 0,00 | 0,00 | 0,00 | 0,00 |
| | | | | 51 | | Reparaciones Generales en la Unidad 11 - Sáenz Peña, Provincia de Chaco | 0 | 5.520.789 | 0 | 0 | 0,00 | 0,00 | 0,00 | 0,00 | 0,00 | 0,00 |
| | | | 36 | | | Reparaciones de Emergencia en la Unidad 7 - Resistencia, Provincia de Chaco | 0 | 12.772.000 | 0 | 0 | 0,00 | 0,00 | 0,00 | 0,00 | 0,00 | 0,00 |
| | | | | 51 | | Reparaciones de Emergencia en la Unidad 7 - Resistencia, Provincia de Chaco | 0 | 12.772.000 | 0 | 0 | 0,00 | 0,00 | 0,00 | 0,00 | 0,00 | 0,00 |
| | | | 37 | | | Reparaciones Generales en la Unidad 7 - Resistencia, Provincia de Chaco | 0 | 5.115.000 | 0 | 0 | 0,00 | 0,00 | 0,00 | 0,00 | 0,00 | 0,00 |
| | | | | 51 | | Reparaciones Generales en la Unidad 7 - Resistencia, Provincia de Chaco | 0 | 5.115.000 | 0 | 0 | 0,00 | 0,00 | 0,00 | 0,00 | 0,00 | 0,00 |
| | | | 38 | | | Reparaciones de Emergencia en la Unidad 9 - Neuquén, Provincia del Neuquen | 0 | 13.969.375 | 0 | 0 | 0,00 | 0,00 | 0,00 | 0,00 | 0,00 | 0,00 |
| | | | | 51 | | Reparaciones de Emergencia en la Unidad 9 - Neuquén, Provincia del Neuquen | 0 | 13.969.375 | 0 | 0 | 0,00 | 0,00 | 0,00 | 0,00 | 0,00 | 0,00 |
| | | | 39 | | | Reparaciones Generales en la Unidad 6, Rawson, Provincia de Chubut | 0 | 2.015.000 | 0 | 0 | 0,00 | 0,00 | 0,00 | 0,00 | 0,00 | 0,00 |
| | | | | 51 | | Reparaciones Generales en la Unidad 6, Rawson, Provincia de Chubut | 0 | 2.015.000 | 0 | 0 | 0,00 | 0,00 | 0,00 | 0,00 | 0,00 | 0,00 |
| | | | 40 | | | Reparaciones Generales en la Unidad 15 - Rio Gallegos, Provincia de Santa Cruz | 0 | 2.945.000 | 0 | 0 | 0,00 | 0,00 | 0,00 | 0,00 | 0,00 | 0,00 |
| | | | | 51 | | Reparaciones Generales en la Unidad 15 - Rio Gallegos, Provincia de Santa Cruz | 0 | 2.945.000 | 0 | 0 | 0,00 | 0,00 | 0,00 | 0,00 | 0,00 | 0,00 |
| | | | 41 | | | Reparaciones Generales en la Unidad 12 - Viedma, Provincia de Rio Negro | 0 | 3.952.500 | 0 | 0 | 0,00 | 0,00 | 0,00 | 0,00 | 0,00 | 0,00 |
| | | | | 51 | | Reparaciones Generales en la Unidad 12 - Viedma, Provincia de Rio Negro | 0 | 3.952.500 | 0 | 0 | 0,00 | 0,00 | 0,00 | 0,00 | 0,00 | 0,00 |
| 41 | 343 | 48 | | | | Ministerio de Seguridad Ministerio de Seguridad Políticas de Emergencia en Seguridad Pública | | | | | | | | | | |
| | | | | 1 | | Construcción de Agencias Federales | 0 | 19.939.170 | 1.000 | 0 | 0,00 | 0,00 | 0,00 | 0,00 | 0,00 | 0,00 |
| | | | | 51 | | Construcción de la Agencia Federal Comodoro Rivadavia | 0 | 6.646.390 | 334 | 0 | 0,00 | 0,00 | 0,00 | 0,00 | 0,00 | 0,00 |
| | | | | 52 | | Construcción de la Agencia Federal Neuquén | 0 | 6.646.390 | 333 | 0 | 0,00 | 0,00 | 0,00 | 0,00 | 0,00 | 0,00 |
| | | | | 53 | | Construcción de la Agencia Federal Santa Fe | 0 | 6.646.390 | 333 | 0 | 0,00 | 0,00 | 0,00 | 0,00 | 0,00 | 0,00 |
| | 326 | 28 | | | | Policía Federal Argentina Seguridad Federal | | | | | | | | | | |
| | | | | 4 | | Construcción Laboratorio Policía Científica - Policía Federal Argentina | 0 | 6.996.200 | 0 | 0 | 0,00 | 30,00 | 0,00 | 0,00 | 0,00 | 0,00 |
| | | | | 51 | | Construcción Laboratorio Policía Científica - Policía Federal Argentina | 0 | 6.996.200 | 0 | 0 | 0,00 | 30,00 | 0,00 | 0,00 | 0,00 | 0,00 |
| | | | | 62 | | Construcción Nueva Sede Delegación Puerto Iguazú - Provincia de Misiones | 0 | 1.539.164 | 1.539.164 | 0 | 0,00 | 30,00 | 0,00 | 30,00 | 0,00 | 0,00 |
| | | | | 51 | | Construcción Nueva Sede Delegación Puerto Iguazú - Provincia de Misiones | 0 | 1.539.164 | 1.539.164 | 0 | 0,00 | 30,00 | 0,00 | 30,00 | 0,00 | 0,00 |
| | | 29 | | | | Seguridad Federal en el Área Metropolitana | | | | | | | | | | |
| | | | | 61 | | Construcción de un Hangar en Aeropuerto de San Fernando | 0 | 1.732.259 | 0 | 0 | 0,00 | 20,00 | 0,00 | 0,00 | 0,00 | 0,00 |

CUADRO C
INVERSIÓN REAL DIRECTA: PROYECTOS DE INVERSIÓN *
AL 30/09/2017

| Jur | SAF | Pg | Sp | Py | Ob | Descripción | Ejec. Financiera acum. al 2016 | Crédito inicial 2017 | Vigente al 30/09/2017 | Devengado al 30/09/2017 | Ejec. Fisica acum. al 2016 | Programación Inicial 2017 | Ejecuta do 2º trim | Programado Vig. al 30/09/2017 | Ejecuta do 3º trim | Ejecutado al 30/09/2017 |
|-----|-----|----|----|----|----|--|--------------------------------|----------------------|-----------------------|-------------------------|----------------------------|---------------------------|--------------------|-------------------------------|--------------------|-------------------------|
| | | | | | 51 | Construcción Alojamiento de Suboficiales Superiores en Agrupación Metropolitana Campo de Mayo (5) | 0 | 0 | 9.206.979 | 6.784.391 | 73,20 | s/í | 26,56 | 26,80 | 0,00 | 26,56 |
| | | | | 4 | | Construcción Alojamiento de Suboficiales Subalternos en Agrupación Metropolitana Campo de Mayo (Edificio II) (5) | 0 | 0 | 18.147.114 | 18.070.987 | 7,61 | s/í | 83,05 | 92,39 | 9,33 | 92,38 |
| | | | | 51 | | Construcción Alojamiento de Suboficiales Subalternos en Agrupación Metropolitana Campo de Mayo (Edificio II) (5) | 0 | 0 | 18.147.114 | 18.070.987 | 7,61 | s/í | 83,05 | 92,39 | 9,33 | 92,38 |
| 380 | | 31 | | | | Prefectura Naval Argentina Policía de Seguridad de la Navegación | | | | | | | | | | |
| | | | | 12 | | Repotenciación de Guardacostas Marítimos | 0 | 41.977.200 | 0 | 0 | 59,00 | 17,00 | 0,00 | 0,00 | 0,00 | 0,00 |
| | | | | 53 | | Actualización Equipamiento Guardacosta "Azopardo y Thompson" | 0 | 41.977.200 | 0 | 0 | 0,00 | 27,98 | 0,00 | 0,00 | 0,00 | 0,00 |
| | | | | 16 | | Ampliación Edificio Prefectura Usuahia | 0 | 2.798.480 | 0 | 0 | 0,00 | 7,08 | 0,00 | 0,00 | 0,00 | 0,00 |
| | | | | 51 | | Ampliación Edificio Prefectura Usuahia | 0 | 2.798.480 | 0 | 0 | 0,00 | 7,08 | 0,00 | 0,00 | 0,00 | 0,00 |
| | | | | 17 | | Construcción Hangar Estación Aérea Mar del Plata | 3.400.000 | 25.186.320 | 22.726.320 | 6.701.759 | 0,00 | 64,95 | 13,21 | 64,95 | 8,69 | 23,90 |
| | | | | 51 | | Construcción Hangar Estación Aérea Mar del Plata | 3.400.000 | 25.186.320 | 22.726.320 | 6.701.759 | 0,00 | 64,95 | 13,21 | 64,95 | 8,69 | 23,90 |
| | | | | 21 | | Construcción de Galpones para el Almacenamiento de Repuestos para los Guardacostas de la Institución | 0 | 13.222.818 | 15.763.096 | 8.916.988 | 0,00 | 67,81 | 26,29 | 100,00 | 15,30 | 41,59 |
| | | | | 51 | | Construcción de Galpones para el Almacenamiento de Repuestos para los Guardacostas de la Institución | 0 | 13.222.818 | 15.763.096 | 8.916.988 | 0,00 | 67,81 | 26,29 | 100,00 | 15,30 | 41,59 |
| | | | | 22 | | Construcción de la Prefectura de Zona Lacustre y del Comahue | 0 | 0 | 13.650.520 | 13.052.325 | s/í | s/í | 3,13 | 7,93 | 0,00 | 7,93 |
| | | | | 51 | | Construcción de la Prefectura de Zona Lacustre y del Comahue | 0 | 0 | 13.650.520 | 13.052.325 | s/í | s/í | 3,13 | 7,93 | 0,00 | 7,93 |
| | | | | 26 | | Construcción Contrase Comodoro Rivadavia | 0 | 3.498.100 | 0 | 0 | 0,00 | 15,90 | 0,00 | 0,00 | 0,00 | 0,00 |
| | | | | 51 | | Construcción Contrase Comodoro Rivadavia | 0 | 3.498.100 | 0 | 0 | 0,00 | 15,90 | 0,00 | 0,00 | 0,00 | 0,00 |
| | | | | 28 | | Construcción de la Prefectura de Zona Lacustre y del Comahue - Etapa II | 0 | 3.148.290 | 0 | 0 | 0,00 | 7,00 | 0,00 | 0,00 | 0,00 | 0,00 |
| | | | | 51 | | Construcción de la Prefectura de Zona Lacustre y del Comahue - Etapa II | 0 | 3.148.290 | 0 | 0 | 0,00 | 7,00 | 0,00 | 0,00 | 0,00 | 0,00 |
| | | | | 29 | | Construcción Edificio de Oficinas en Predio Imprenta | 0 | 279.848 | 0 | 0 | 0,00 | 0,10 | 0,00 | 0,00 | 0,00 | 0,00 |
| | | | | 51 | | Construcción Edificio de Oficinas en Predio Imprenta | 0 | 279.848 | 0 | 0 | 0,00 | 0,10 | 0,00 | 0,00 | 0,00 | 0,00 |
| | | | | 34 | | Remodelación del Complejo Fronterizo Puerto Iguazú - Puerto Tres Fronteras (FONPLATA ARG-28/2016) | 0 | 1.859.914 | 1.859.914 | 0 | 0,00 | 8,61 | 0,00 | 8,61 | 0,00 | 0,00 |
| | | | | 51 | | Remodelación del Complejo Fronterizo Puerto Iguazú - Puerto Tres Fronteras (FONPLATA ARG-28/2016) | 0 | 1.859.914 | 1.859.914 | 0 | 0,00 | 8,61 | 0,00 | 8,61 | 0,00 | 0,00 |
| | | | | 35 | | Remodelación del Complejo Fronterizo Puerto Pilcomayo - Puerto Ita Enramada (FONPLATA ARG-28/2016) | 0 | 1.303.392 | 1.303.392 | 0 | 0,00 | 4,00 | 0,00 | 4,00 | 0,00 | 0,00 |
| | | | | 51 | | Remodelación del Complejo Fronterizo Puerto Pilcomayo - Puerto Ita Enramada (FONPLATA ARG-28/2016) | 0 | 1.303.392 | 1.303.392 | 0 | 0,00 | 4,00 | 0,00 | 4,00 | 0,00 | 0,00 |
| | | | | 37 | | Formación y Capacitación Profesional de la Prefectura Naval Argentina | | | | | | | | | | |
| | | | | 5 | | Reconstrucción del Alojamiento Personal de Aspirantes Sector "C" del Departamento Académico de los Institutos de Formación | 7.068.267 | 0 | 7.359.200 | 7.006.992 | 88,29 | s/í | 5,24 | 11,71 | 0,00 | 11,71 |
| | | | | 51 | | Reconstrucción del Alojamiento Personal de Aspirantes Sector "C" del Departamento Académico de los Institutos de Formación | 7.068.267 | 0 | 7.359.200 | 7.006.992 | 88,29 | s/í | 5,24 | 11,71 | 0,00 | 11,71 |
| 382 | | | | | | Policía de Seguridad Aeroportuaria Actividades Centrales | | | | | | | | | | |

CUADRO C
INVERSIÓN REAL DIRECTA: PROYECTOS DE INVERSIÓN *
AL 30/09/2017

| Jur | SAF | Pg | Sp | Py | Ob | Descripcion | Ejec. Financiera acum. al 2016 | Crédito inicial 2017 | Vigente al 30/09/2017 | Devengado al 30/09/2017 | Ejec. Fisica acum. al 2016 | Programación Inicial 2017 | Ejecuta do 2º trim | Programado Vig. al 30/09/2017 | Ejecuta do 3º trim | Ejecutado al 30/09/2017 |
|-----|-----|----|----|----|----|--|--------------------------------|----------------------|-----------------------|-------------------------|----------------------------|---------------------------|--------------------|-------------------------------|--------------------|-------------------------|
| | | | | 1 | | Remodelación del Edificio Sito en la Calle Joaquín V. González - Barrio Uno - Ezeiza (6) | | 0 | 12.203 | 0 | s/i | s/i | 0,00 | s/i | 0,00 | 0,00 |
| | | | | 51 | | Remodelación del Edificio Sito en la Calle Joaquín V. González - Barrio Uno - Ezeiza (6) | | 0 | 12.203 | 0 | s/i | s/i | 0,00 | s/i | 0,00 | 0,00 |
| | | | | 15 | | Provisión de Enlace Energético para Predio La Valentina (6) | 0 | 0 | 301.273 | 301.273 | s/i | s/i | 0,00 | 0,00 | 0,00 | 0,00 |
| | | | | 51 | | Provisión de Enlace Energético para Predio La Valentina (6) | 0 | 0 | 301.273 | 301.273 | s/i | s/i | 0,00 | 0,00 | 0,00 | 0,00 |
| | | | | 19 | | Reacondicionamiento del Desagüe y Estacionamiento del Ala Derecha del Edificio Administrativo - Edificio Ex-Teatro - Ezeiza | 0 | 1.399.240 | 1.085.764 | 0 | 0,00 | 27,98 | 0,00 | 0,00 | 0,00 | 0,00 |
| | | | | 51 | | Reacondicionamiento del Desagüe y Estacionamiento del Ala Derecha del Edificio Administrativo - Edificio Ex-Teatro - Ezeiza | 0 | 1.399.240 | 1.085.764 | 0 | 0,00 | 27,98 | 0,00 | 0,00 | 0,00 | 0,00 |
| 23 | | | | 7 | | Seguridad Aeroportuaria Cerramiento y Reeducación de Instalaciones del Puesto Lima ubicado en el Aeropuerto Internacional - Ezeiza | 0 | 2.518.632 | 0 | 0 | 0,00 | 69,96 | 0,00 | 0,00 | 0,00 | 0,00 |
| | | | | 51 | | Cerramiento y Reeducación de Instalaciones del Puesto Lima ubicado en el Aeropuerto Internacional - Ezeiza | 0 | 2.518.632 | 0 | 0 | 0,00 | 69,96 | 0,00 | 0,00 | 0,00 | 0,00 |
| | | | | 8 | | Reacondicionamiento de Instalaciones de la Unidad Operacional de Seguridad Preventiva (UOPS) Jujuy - Unidad Regional de Seguridad | 0 | 1.826.285 | 0 | 0 | 0,00 | 69,96 | 0,00 | 0,00 | 0,00 | 0,00 |
| | | | | 51 | | Reacondicionamiento de Instalaciones de la Unidad Operacional de Seguridad Preventiva (UOPS) Jujuy - Unidad Regional de Seguridad | 0 | 1.826.285 | 0 | 0 | 0,00 | 69,96 | 0,00 | 0,00 | 0,00 | 0,00 |
| | | | | 9 | | Reacondicionamiento de instalaciones de la Unidad Operacional de Seguridad Preventiva (UOPS) Salta - Unidad Regional de Seguridad | 0 | 1.992.737 | 0 | 0 | 0,00 | 69,96 | 0,00 | 0,00 | 0,00 | 0,00 |
| | | | | 51 | | Reacondicionamiento de instalaciones de la Unidad Operacional de Seguridad Preventiva (UOPS) Salta - Unidad Regional de Seguridad | 0 | 1.992.737 | 0 | 0 | 0,00 | 69,96 | 0,00 | 0,00 | 0,00 | 0,00 |
| | | | | 10 | | Reacondicionamiento de instalaciones de la Unidad Operacional de Seguridad Preventiva (UOPS) Tucumán - Unidad Regional de Seguri | 0 | 3.468.377 | 0 | 0 | 0,00 | 69,96 | 0,00 | 0,00 | 0,00 | 0,00 |
| | | | | 51 | | Reacondicionamiento de instalaciones de la Unidad Operacional de Seguridad Preventiva (UOPS) Tucumán - Unidad Regional de Seguri | 0 | 3.468.377 | 0 | 0 | 0,00 | 69,96 | 0,00 | 0,00 | 0,00 | 0,00 |
| | | | | 11 | | Reacondicionamiento de Instalaciones de la Unidad Operacional contra el Narcotráfico y Delitos Complejos (UONCyDC) - Unidad Regi | 0 | 4.197.720 | 0 | 0 | 0,00 | 69,96 | 0,00 | 0,00 | 0,00 | 0,00 |
| | | | | 51 | | Reacondicionamiento de Instalaciones de la Unidad Operacional contra el Narcotráfico y Delitos Complejos (UONCyDC) - Unidad Regi | 0 | 4.197.720 | 0 | 0 | 0,00 | 69,96 | 0,00 | 0,00 | 0,00 | 0,00 |
| | | | | 12 | | Reacondicionamiento de Instalaciones de la Unidad Operacional de Seguridad Preventiva (UOPS) Rosario - Unidad Regional de Seguri | 0 | 5.946.770 | 0 | 0 | 0,00 | 69,96 | 0,00 | 0,00 | 0,00 | 0,00 |
| | | | | 51 | | Reacondicionamiento de Instalaciones de la Unidad Operacional de Seguridad Preventiva (UOPS) Rosario - Unidad Regional de Seguri | 0 | 5.946.770 | 0 | 0 | 0,00 | 69,96 | 0,00 | 0,00 | 0,00 | 0,00 |
| | | | | 13 | | Reacondicionamiento de Instalaciones de la Unidad Operacional de Seguridad Preventiva (UOPS) Iguazú - Unidad Regional de Seguri | 0 | 4.547.530 | 2.093.109 | 0 | 0,00 | 69,96 | 0,00 | 0,00 | 0,00 | 0,00 |

CUADRO C
INVERSIÓN REAL DIRECTA: PROYECTOS DE INVERSIÓN *
AL 30/09/2017

| Jur | SAF | Pg | Sp | Py | Ob | Descripcion | Ejec. Financiera acum. al 2016 | Crédito inicial 2017 | Vigente al 30/09/2017 | Devengado al 30/09/2017 | Ejec. Fisica acum. al 2016 | Programación Inicial 2017 | Ejecuta do 2º trim | Programado Vig. al 30/09/2017 | Ejecuta do 3º trim | Ejecutado al 30/09/2017 |
|-----|-----|----|----|----|----|--|--------------------------------|----------------------|-----------------------|-------------------------|----------------------------|---------------------------|--------------------|-------------------------------|--------------------|-------------------------|
| | | | | | 51 | Reacondicionamiento de Instalaciones de la Unidad Operacional de Seguridad Preventiva (UOPS) Iguazú - Unidad Regional de Seguri | 0 | 4.547.530 | 2.093.109 | 0 | 0,00 | 69,96 | 0,00 | 0,00 | 0,00 | 0,00 |
| | | | | 14 | | Reacondicionamiento de Instalaciones de la Unidad Operacional de Seguridad Preventiva (UOPS) Formosa - Unidad Regional de Seguri | 0 | 2.448.670 | 0 | 0 | 0,00 | 69,96 | 0,00 | 0,00 | 0,00 | 0,00 |
| | | | | 51 | | Reacondicionamiento de Instalaciones de la Unidad Operacional de Seguridad Preventiva (UOPS) Formosa - Unidad Regional de Seguri | 0 | 2.448.670 | 0 | 0 | 0,00 | 69,96 | 0,00 | 0,00 | 0,00 | 0,00 |
| | | | | 15 | | Reacondicionamiento de Instalaciones de la Unidad Operacional de Seguridad Preventiva (UOPS) Resistencia - Unidad Regional de Se | 0 | 2.448.670 | 229.431 | 0 | 0,00 | 69,96 | 0,00 | 0,00 | 0,00 | 0,00 |
| | | | | 51 | | Reacondicionamiento de Instalaciones de la Unidad Operacional de Seguridad Preventiva (UOPS) Resistencia - Unidad Regional de Se | 0 | 2.448.670 | 229.431 | 0 | 0,00 | 69,96 | 0,00 | 0,00 | 0,00 | 0,00 |
| | | | | 19 | | Reacondicionamiento de Instalaciones de la Unidad Operacional de Seguridad Preventiva (UOPS) - Ezeiza (5) | 0 | 0 | 5.954.421 | 0 | 0,00 | sí | 0,00 | 0,00 | 0,00 | 0,00 |
| | | | | 51 | | Reacondicionamiento de Instalaciones de la Unidad Operacional de Seguridad Preventiva (UOPS) - Ezeiza (5) | 0 | 0 | 5.954.421 | 0 | 0,00 | sí | 0,00 | 0,00 | 0,00 | 0,00 |
| | | 24 | | | | Formación y Capacitación en Seguridad Aeroportuaria | | | | | | | | | | |
| | | | | 1 | | Refuncionalización del Centro Avanzado Regional de Entrenamiento (CARE) - Ezeiza | 0 | 10.494.300 | 0 | 0 | 0,00 | 69,96 | 0,00 | 0,00 | 0,00 | 0,00 |
| | | | | 51 | | Refuncionalización del Centro Avanzado Regional de Entrenamiento (CARE) - Ezeiza | 0 | 10.494.300 | 0 | 0 | 0,00 | 69,96 | 0,00 | 0,00 | 0,00 | 0,00 |
| | | | | 2 | | Construcción de un Polígono de Tiro para el Instituto Superior de Seguridad Aeroportuaria (ISSA) - Ezeiza | 0 | 7.673.957 | 0 | 0 | 0,00 | 69,96 | 0,00 | 0,00 | 0,00 | 0,00 |
| | | | | 51 | | Construcción de un Polígono de Tiro para el Instituto Superior de Seguridad Aeroportuaria (ISSA) - Ezeiza | 0 | 7.673.957 | 0 | 0 | 0,00 | 69,96 | 0,00 | 0,00 | 0,00 | 0,00 |
| | | | | 3 | | Reacondicionamiento de las Instalaciones del Instituto Superior de Seguridad Aeroportuaria (5) | 0 | 0 | 5.995.000 | 1.043.119 | 0,00 | sí | 0,00 | 100,00 | 25,00 | 25,00 |
| | | | | 51 | | Reacondicionamiento de las Instalaciones del Instituto Superior de Seguridad Aeroportuaria (5) | 0 | 0 | 5.995.000 | 1.043.119 | 0,00 | sí | 0,00 | 100,00 | 25,00 | 25,00 |
| 45 | | | | | | Ministerio de Defensa | | | | | | | | | | |
| | 450 | | | | | Instituto Geográfico Nacional | | | | | | | | | | |
| | | 16 | | | | Elaboración y Actualización de Cartografía Básica Nacional | | | | | | | | | | |
| | | | | 14 | | Remodelación del Espacio de Archivo Técnico Cartográfico | 2.551.017 | 1.323.220 | 1.323.220 | 0 | 46,39 | 30,81 | 0,00 | 30,81 | 0,00 | 0,00 |
| | | | | 51 | | Remodelación del Espacio de Archivo Técnico Cartográfico | 2.551.017 | 1.323.220 | 1.323.220 | 0 | 46,39 | 30,81 | 0,00 | 30,81 | 0,00 | 0,00 |
| | | | | 15 | | Formación de Centros de Procesamiento y Análisis de Técnicas Medición Astronómica | 3.314.915 | 685.085 | 685.085 | 419.980 | 82,87 | 17,13 | 10,50 | 17,13 | 0,00 | 10,50 |
| | | | | 51 | | Formación de Centros de Procesamiento y Análisis de Técnicas Medición Astronómica | 3.314.915 | 685.085 | 685.085 | 419.980 | 82,87 | 17,13 | 10,50 | 17,13 | 0,00 | 10,50 |
| | 451 | | | | | Dirección General de Fabricaciones Militares | | | | | | | | | | |
| | | 16 | | | | Producción y Comercialización de Bienes y Servicios | | | | | | | | | | |
| | | | | 25 | | Instalación Planta de Munición de Fuego Central - Tecnologías y Equipamiento - Fábrica Militar Fray Luis Beltrán (5) | 152.964.188 | 0 | 600.000 | 567.020 | 74,71 | sí | 0,00 | 0,00 | 0,00 | 0,00 |
| | | | | 51 | | Instalación Planta de Munición de Fuego Central - Tecnologías y Equipamiento - Fábrica Militar Fray Luis Beltrán (5) | 152.964.188 | 0 | 600.000 | 567.020 | 74,71 | sí | 0,00 | 0,00 | 0,00 | 0,00 |
| | | | | 30 | | Adecuación de la Infraestructura Productiva, Métodos y Sistemas Etapa II - Fábrica Militar Río Tercero | 17.851.603 | 6.100.000 | 6.010.000 | 0 | 10,86 | 8,42 | 0,00 | 8,42 | 0,00 | 0,00 |

CUADRO C
INVERSIÓN REAL DIRECTA: PROYECTOS DE INVERSIÓN *
AL 30/09/2017

| Jur | SAF | Pg | Sp | Py | Ob | Descripción | Ejec. Financiera acum. al 2016 | Crédito inicial 2017 | Vigente al 30/09/2017 | Devengado al 30/09/2017 | Ejec. Fisica acum. al 2016 | Programación Inicial 2017 | Ejecuta do 2º trim | Programado Vig. al 30/09/2017 | Ejecuta do 3º trim | Ejecutado al 30/09/2017 |
|-----|-----|----|----|----|----|--|--------------------------------|----------------------|-----------------------|-------------------------|----------------------------|---------------------------|--------------------|-------------------------------|--------------------|-------------------------|
| | | | | | 51 | Adecuación de la Infraestructura Productiva, Métodos y Sistemas Etapa II - Fábrica Militar Río Tercero | 17.851.603 | 6.100.000 | 6.010.000 | 0 | 10,86 | 8,42 | 0,00 | 8,42 | 0,00 | 0,00 |
| | | | | 31 | | Instalación Centro de Servicios Mineros "Jachal" - Fábrica Militar Villa María | 106.122.351 | 1.997.075 | 1.807.075 | 0 | 85,09 | 1,29 | 0,00 | 1,60 | 0,00 | 0,00 |
| | | | | 51 | | Instalación Centro de Servicios Mineros "Jachal" - Fábrica Militar Villa María | 106.122.351 | 1.997.075 | 1.807.075 | 0 | 85,09 | 1,29 | 0,00 | 1,60 | 0,00 | 0,00 |
| | | | | 35 | | Construcción de Instalaciones para Almacenamiento de Materias Primas y Adquisición de Equipamiento- Fábrica Militar Azul (6) | 2.637.274 | 0 | 0 | 0 | 100,00 | sí | 0,00 | 0,00 | 0,00 | 0,00 |
| | | | | 51 | | Construcción de Instalaciones para Almacenamiento de Materias Primas y Adquisición de Equipamiento- Fábrica Militar Azul (6) | 2.637.274 | 0 | 0 | 0 | 100,00 | sí | 0,00 | 0,00 | 0,00 | 0,00 |
| | | | | 39 | | Adecuación Infraestructura de los Servicios Auxiliares de la Fábrica Militar de Pólvora y Explosivos Villa María | 19.358.654 | 0 | 4.000.000 | 3.375.000 | 16,63 | sí | 0,00 | 0,00 | 6,19 | 6,19 |
| | | | | 51 | | Adecuación Infraestructura de los Servicios Auxiliares de la Fábrica Militar de Pólvora y Explosivos Villa María | 19.358.654 | 0 | 4.000.000 | 3.375.000 | 16,63 | sí | 0,00 | 0,00 | 6,19 | 6,19 |
| | | | | 40 | | Construcción Planta de Propulsantes Compuestos en Fábrica Militar de Pólvoras y Explosivos Villa María | 57.687.247 | 6.200.000 | 2.300.000 | 843.218 | 63,27 | 3,05 | 1,16 | 4,15 | 0,00 | 1,16 |
| | | | | 51 | | Construcción Planta de Propulsantes Compuestos en Fábrica Militar de Pólvoras y Explosivos Villa María | 57.687.247 | 6.200.000 | 2.300.000 | 843.218 | 63,27 | 3,05 | 1,16 | 4,15 | 0,00 | 1,16 |
| | | | | 42 | | Instalaciones para Mejoras Ambientales de Plantas Químicas en Río Tercero | 30.372.482 | 7.200.000 | 7.200.000 | 5.257.315 | 48,00 | 18,23 | 14,59 | 18,23 | 18,34 | 33,38 |
| | | | | 51 | | Instalaciones para Mejoras Ambientales de Plantas Químicas en Río Tercero | 30.372.482 | 7.200.000 | 7.200.000 | 5.257.315 | 48,00 | 18,23 | 14,59 | 18,23 | 18,34 | 33,38 |
| | | | | 45 | | Actualización de la Red de Ácidos de Planta Química de Río Tercero - Córdoba | 0 | 0 | 6.000.000 | 1.632.533 | 0,32 | sí | 0,00 | 18,84 | 0,00 | 0,00 |
| | | | | 51 | | Actualización de la Red de Ácidos de Planta Química de Río Tercero - Córdoba | 0 | 0 | 6.000.000 | 1.632.533 | 0,32 | sí | 0,00 | 18,84 | 0,00 | 0,00 |
| | | | | 46 | | Implementación Nuevo Sistema de Medición y Control en la Fábrica Militar de Villa María, Fábrica Militar de Río Tercero y FMA | 43.160.220 | 12.600.000 | 7.600.000 | 1.495.244 | 3,14 | 26,33 | 0,00 | 26,33 | 0,00 | 0,10 |
| | | | | 51 | | Implementación Nuevo Sistema de Medición y Control en la Fábrica Militar de Villa María, Fábrica Militar de Río Tercero y FMA | 43.160.220 | 12.600.000 | 7.600.000 | 1.495.244 | 3,14 | 26,33 | 0,00 | 26,33 | 0,00 | 0,10 |
| | | | | 47 | | Modernización Planta de Pólvoras Monobásicas en la Fábrica Militar de Villa María | 11.595.886 | 130.000 | 30.000 | 0 | 1,62 | 0,25 | 0,00 | 0,25 | 0,00 | 0,00 |
| | | | | 51 | | Modernización Planta de Pólvoras Monobásicas en la Fábrica Militar de Villa María | 11.595.886 | 130.000 | 30.000 | 0 | 1,62 | 0,25 | 0,00 | 0,25 | 0,00 | 0,00 |
| | | | | 54 | | Remodelación para Actualización Tecnológica Planta Ácido Nítrico - Etapa II | 5.388.381 | 410.000 | 10.000 | 0 | 11,08 | 1,51 | 0,00 | 1,35 | 0,00 | 0,00 |
| | | | | 51 | | Remodelación para Actualización Tecnológica Planta Ácido Nítrico - Etapa II | 5.388.381 | 410.000 | 10.000 | 0 | 11,08 | 1,51 | 0,00 | 1,35 | 0,00 | 0,00 |
| | | | | 55 | | Remodelación para Actualización Planta Nitrato Amonio y Ácido Sulfúrico - Etapa II | 20.389.846 | 3.000.000 | 9.000.000 | 3.327.324 | 18,42 | 5,52 | 0,00 | 5,52 | 0,00 | 0,00 |
| | | | | 51 | | Remodelación para Actualización Planta Nitrato Amonio y Ácido Sulfúrico - Etapa II | 20.389.846 | 3.000.000 | 9.000.000 | 3.327.324 | 18,42 | 5,52 | 0,00 | 5,52 | 0,00 | 0,00 |
| | | | | 61 | | Puesta en Valor y Actualización Tecnológica de Laboratorios de Calidad en la Fábrica Militar de Pólvoras y Explosivos V. María | 6.372.901 | 1.400.000 | 1.300.000 | 0 | 0,53 | 3,10 | 0,00 | 3,10 | 0,00 | 0,00 |
| | | | | 51 | | Puesta en Valor y Actualización Tecnológica de Laboratorios de Calidad en la Fábrica Militar de Pólvoras y Explosivos V. María | 6.372.901 | 1.400.000 | 1.300.000 | 0 | 0,53 | 3,10 | 0,00 | 3,10 | 0,00 | 0,00 |
| | | | | 65 | | Puesta en Valor Edilicia e Instalaciones Eléctricas en la Fábrica Militar Fray Luis Beltrán | 16.241.824 | 18.300.000 | 18.300.000 | 12.816.926 | 0,88 | 10,88 | 3,82 | 10,88 | 3,04 | 7,04 |

CUADRO C
INVERSIÓN REAL DIRECTA: PROYECTOS DE INVERSIÓN *
AL 30/09/2017

| Jur | SAF | Pg | Sp | Py | Ob | Descripción | Ejec. Financiera acum. al 2016 | Crédito inicial 2017 | Vigente al 30/09/2017 | Devengado al 30/09/2017 | Ejec. Fisica acum. al 2016 | Programación Inicial 2017 | Ejecuta do 2º trim | Programado Vig. al 30/09/2017 | Ejecuta do 3º trim | Ejecutado al 30/09/2017 |
|-----|-----|----|----|----|----|--|--------------------------------|----------------------|-----------------------|-------------------------|----------------------------|---------------------------|--------------------|-------------------------------|--------------------|-------------------------|
| | | | | | 51 | Puesta en Valor Edilicia e Instalaciones Eléctricas en la Fábrica Militar Fray Luis Beltrán | 16.241.824 | 18.300.000 | 18.300.000 | 12.816.926 | 0,88 | 10,88 | 3,82 | 10,88 | 3,04 | 7,04 |
| | | | | | 66 | Ampliación y Puesta en Valor Edilicia en la Fábrica Militar Río Tercero | 15.691.497 | 13.000.000 | 11.100.000 | 0 | 0,82 | 8,00 | 0,00 | 8,00 | 0,00 | 0,00 |
| | | | | | 51 | Ampliación y Puesta en Valor Edilicia en la Fábrica Militar Río Tercero | 15.691.497 | 13.000.000 | 11.100.000 | 0 | 0,82 | 8,00 | 0,00 | 8,00 | 0,00 | 0,00 |
| | | | | | 69 | Instalación Línea de Ensamble de Vagones Fabrica Militar Río Tercero | 69.709.949 | 22.000.000 | 8.900.000 | 0 | 5,74 | 11,05 | 0,00 | 11,05 | 0,00 | 0,00 |
| | | | | | 51 | Instalación Línea de Ensamble de Vagones Fabrica Militar Río Tercero | 69.709.949 | 22.000.000 | 8.900.000 | 0 | 5,74 | 11,05 | 0,00 | 11,05 | 0,00 | 0,00 |
| | | | | | 70 | Adecuación de Instalaciones a Mejores Condiciones de Salud Fábrica Militar Azul | 2.752.378 | 350.000 | 350.000 | 0 | 0,91 | 1,37 | 0,00 | 1,37 | 0,00 | 0,00 |
| | | | | | 51 | Adecuación de Instalaciones a Mejores Condiciones de Salud Fábrica Militar Azul | 2.752.378 | 350.000 | 350.000 | 0 | 0,91 | 1,37 | 0,00 | 1,37 | 0,00 | 0,00 |
| | | | | | 72 | Actualización Tecnológica de las Condiciones de Servicios y Almacenamientos de Materias Primas y Polvorines Fábrica Militar Azul | 6.926.588 | 3.000.000 | 2.600.000 | 0 | 3,16 | 5,32 | 0,00 | 5,32 | 0,00 | 0,00 |
| | | | | | 51 | Actualización Tecnológica de las Condiciones de Servicios y Almacenamientos de Materias Primas y Polvorines Fábrica Militar Azul | 6.926.588 | 3.000.000 | 2.600.000 | 0 | 3,16 | 5,32 | 0,00 | 5,32 | 0,00 | 0,00 |
| | | | | | 75 | Optimización Planta de Emulsiones en la Fábrica Militar Azul | 1.104.924 | 1.700.000 | 300.000 | 0 | 0,50 | 13,12 | 0,00 | 13,12 | 0,00 | 0,00 |
| | | | | | 51 | Optimización Planta de Emulsiones en la Fábrica Militar Azul | 1.104.924 | 1.700.000 | 300.000 | 0 | 0,50 | 13,12 | 0,00 | 13,12 | 0,00 | 0,00 |
| | | | | | 76 | Puesta en Valor de Almacenamiento de Polvorines en la Fábrica Militar Azul | 89 | 50.000 | 50.000 | 0 | 0,00 | 0,36 | 0,00 | 0,36 | 0,00 | 0,00 |
| | | | | | 51 | Puesta en Valor de Almacenamiento de Polvorines en la Fábrica Militar Azul | 89 | 50.000 | 50.000 | 0 | 0,00 | 0,36 | 0,00 | 0,36 | 0,00 | 0,00 |
| | | | | | 77 | Instalación de Planta de Carga de proyectiles en la Fábrica Militar Azul | 2.192.563 | 160.000 | 60.000 | 0 | 100,00 | 0,00 | 0,00 | 0,00 | 0,00 | 0,00 |
| | | | | | 51 | Instalación de Planta de Carga de proyectiles en la Fábrica Militar Azul | 2.192.563 | 160.000 | 60.000 | 0 | 100,00 | 0,00 | 0,00 | 0,00 | 0,00 | 0,00 |
| | | | | | 92 | Infraestructura e Instalación de Servicios Auxiliares para Nueva Planta de Armamento - (6) | 0 | 0 | 0 | 0 | s/í | s/í | 0,00 | 0,00 | 0,00 | 0,00 |
| | | | | | 51 | Infraestructura e Instalación de Servicios Auxiliares para Nueva Planta de Armamento - (6) | 0 | 0 | 0 | 0 | s/í | s/í | 0,00 | 0,00 | 0,00 | 0,00 |
| 372 | | | | | | Instituto de Investigaciones Científicas y Técnicas de las Fuerzas Armadas | | | | | | | | | | |
| | | | | | 17 | Desarrollo Tecnológico para la Defensa | | | | | | | | | | |
| | | | | | 7 | Modernización Informática del Instituto de Investigaciones Científicas y Técnicas para la Defensa | 12.119.503 | 5.748.584 | 5.748.584 | 11.849 | 76,79 | 4,58 | 0,00 | 4,58 | 0,10 | 0,10 |
| | | | | | 51 | Modernización Informática del Instituto de Investigaciones Científicas y Técnicas para la Defensa | 12.119.503 | 5.748.584 | 5.748.584 | 11.849 | 76,79 | 4,58 | 0,00 | 4,58 | 0,10 | 0,10 |
| | | | | | 8 | Instalación de un Laboratorio de Imagen Térmica en el Instituto de Investigaciones Científicas y Técnicas para la Defensa | 3.547.558 | 2.240.000 | 2.240.000 | 5.825 | 54,49 | 45,51 | 0,06 | 45,51 | 0,19 | 0,25 |
| | | | | | 51 | Instalación de un Laboratorio de Imagen Térmica en el Instituto de Investigaciones Científicas y Técnicas para la Defensa | 3.547.558 | 2.240.000 | 2.240.000 | 5.825 | 54,49 | 45,51 | 0,06 | 45,51 | 0,19 | 0,25 |
| | | | | | 9 | Mejoras en la Infraestructura Edilicia | 22.397.282 | 6.041.627 | 6.041.627 | 604.320 | 59,66 | 4,09 | 0,00 | 4,09 | 8,32 | 8,38 |
| | | | | | 51 | Mejoras en la Infraestructura Edilicia | 22.397.282 | 6.041.627 | 6.041.627 | 604.320 | 59,66 | 4,09 | 0,00 | 4,09 | 8,32 | 8,38 |
| | | | | | 10 | Adecuación de Infraestructura para el Tratamiento de Materiales Peligrosos | 3.932.473 | 1.671.944 | 1.671.944 | 0 | 14,88 | 85,12 | 0,00 | 85,12 | 0,00 | 0,00 |
| | | | | | 51 | Adecuación de Infraestructura para el Tratamiento de Materiales Peligrosos | 3.932.473 | 1.671.944 | 1.671.944 | 0 | 14,88 | 85,12 | 0,00 | 85,12 | 0,00 | 0,00 |
| 374 | | | | | | Estado Mayor General del Ejército | | | | | | | | | | |
| | | | | | | Alistamiento Operacional del Ejército | | | | | | | | | | |

CUADRO C
INVERSIÓN REAL DIRECTA: PROYECTOS DE INVERSIÓN *
AL 30/09/2017

| Jur | SAF | Pg | Sp | Py | Ob | Descripción | Ejec. Financiera acum. al 2016 | Crédito inicial 2017 | Vigente al 30/09/2017 | Devengado al 30/09/2017 | Ejec. Fisica acum. al 2016 | Programación Inicial 2017 | Ejecuta do 2º trim | Programado Vig. al 30/09/2017 | Ejecuta do 3º trim | Ejecutado al 30/09/2017 |
|-----|-----|----|----|----|----|---|--------------------------------|----------------------|-----------------------|-------------------------|----------------------------|---------------------------|--------------------|-------------------------------|--------------------|-------------------------|
| | | | | 84 | | Transformación del Helicóptero Bell UH-1H a Huey II | 0 | 49.415.438 | 49.415.438 | 42.489.850 | 17,23 | 0,34 | 0,00 | 0,34 | 0,00 | 0,00 |
| | | | | 59 | | Transformación de la Aeronave N°20 | 0 | 49.415.438 | 49.415.438 | 42.489.850 | 0,00 | 10,00 | 0,00 | 10,00 | 0,00 | 0,00 |
| | 17 | | | | | Formación y Capacitación | | | | | | | | | | |
| | | | | | | Construcción de Edificio para Alojamiento de Aspirantes Masculinos en la Escuela de Suboficiales del Ejército "Sargento Cabral" | 0 | 33.000.000 | 33.000.000 | 8.987.659 | 0,00 | 76,74 | 0,00 | 76,74 | 42,00 | 77,00 |
| | | | | 4 | | Construcción de Edificio para Alojamiento de Aspirantes Masculinos en la Escuela de Suboficiales del Ejército "Sargento Cabral" | 0 | 33.000.000 | 33.000.000 | 8.987.659 | 0,00 | 76,74 | 0,00 | 76,74 | 42,00 | 77,00 |
| | | | | 51 | | Estado Mayor General de la Armada | | | | | | | | | | |
| 379 | | | | | | Actividades Centrales | | | | | | | | | | |
| | 1 | | | 1 | | Ampliación de Jardines Maternales | 2.447.385 | 10.000 | 10.000 | 0 | 34,00 | 0,00 | 0,00 | 0,00 | 0,00 | 0,00 |
| | | | | 51 | | Ampliación de Jardines Maternales | 2.447.385 | 10.000 | 10.000 | 0 | 34,00 | 0,00 | 0,00 | 0,00 | 0,00 | 0,00 |
| | | | | 8 | | Recuperación de Archivos Históricos y Archivos Generales | 3.728.728 | 10.000 | 10.000 | 0 | 19,00 | 0,00 | 0,00 | 0,00 | 0,00 | 0,00 |
| | | | | 51 | | Recuperación de Archivos Históricos y Archivos Generales | 3.728.728 | 10.000 | 10.000 | 0 | 19,00 | 0,00 | 0,00 | 0,00 | 0,00 | 0,00 |
| | | | | 9 | | Remodelación Instalaciones Edificio Libertad-Ascensores | 0 | 10.000 | 10.000 | 0 | 0,00 | 0,00 | 0,00 | 0,00 | 0,00 | 0,00 |
| | | | | 51 | | Remodelación Instalaciones Edificio Libertad-Ascensores | 0 | 10.000 | 10.000 | 0 | 0,00 | 0,00 | 0,00 | 0,00 | 0,00 | 0,00 |
| | | | | | | Alistamiento Operacional de la Armada | | | | | | | | | | |
| | | | | 7 | | Recuperación y Reparación Rompe Hielos Almirante Irizar | 690.169.018 | 19.300.000 | 19.300.000 | 9.166.900 | 97,00 | 2,65 | 0,00 | 2,65 | 0,00 | 0,00 |
| | | | | 51 | | Recuperación y Reparación Rompe Hielos Almirante Irizar | 690.169.018 | 19.300.000 | 19.300.000 | 9.166.900 | 97,00 | 2,65 | 0,00 | 2,65 | 0,00 | 0,00 |
| | | | | 8 | | Puesta en Seco y Reparación de la Boca de Dique de Carena 2 | 120.267.342 | 5.780.000 | 5.780.000 | 4.316.220 | 56,00 | 1,00 | 1,00 | 1,00 | 1,00 | 2,00 |
| | | | | 51 | | Puesta en Seco y Reparación de la Boca de Dique de Carena 2 | 120.267.342 | 5.780.000 | 5.780.000 | 4.316.220 | 56,00 | 1,00 | 1,00 | 1,00 | 1,00 | 2,00 |
| | | | | 9 | | Reparación Integral del Dique de Carena 1 | 41.684.664 | 7.800.000 | 7.800.000 | 4.253.720 | 85,00 | 3,00 | 0,00 | 3,00 | 1,00 | 1,00 |
| | | | | 51 | | Reparación Integral del Dique de Carena 1 | 41.684.664 | 7.800.000 | 7.800.000 | 4.253.720 | 85,00 | 3,00 | 0,00 | 3,00 | 1,00 | 1,00 |
| | | | | 11 | | Centro Recreativo para el Personal Militar, Civil y su Grupo Familiar | 1.319.328 | 3.900.000 | 3.900.000 | 0 | 0,00 | 40,00 | 0,00 | 40,00 | 0,00 | 0,00 |
| | | | | 51 | | Centro Recreativo para el Personal Militar, Civil y su Grupo Familiar | 1.319.328 | 3.900.000 | 3.900.000 | 0 | 0,00 | 40,00 | 0,00 | 40,00 | 0,00 | 0,00 |
| | 18 | | | | | Formación y Capacitación | | | | | | | | | | |
| | | | | 3 | | Construcción de Alojamiento para Personal Militar | 108.121.429 | 12.520.000 | 12.520.000 | 6.566.080 | 88,00 | 0,00 | 0,00 | 0,00 | 0,00 | 0,00 |
| | | | | 51 | | Construcción de Alojamiento para Personal Militar | 108.121.429 | 12.520.000 | 12.520.000 | 6.566.080 | 88,00 | 0,00 | 0,00 | 0,00 | 0,00 | 0,00 |
| | | | | 4 | | Construcción Centro Investigación y Educación Naval | 24.009.222 | 10.000 | 10.000 | 0 | 100,00 | 0,00 | 0,00 | 0,00 | 0,00 | 0,00 |
| | | | | 51 | | Construcción Centro Investigación y Educación Naval | 24.009.222 | 10.000 | 10.000 | 0 | 100,00 | 0,00 | 0,00 | 0,00 | 0,00 | 0,00 |
| | | | | 7 | | Construcción del Liceo Naval | 2.573.946 | 1.000.000 | 1.000.000 | 0 | 5,00 | 1,00 | 0,00 | 1,00 | 0,00 | 0,00 |
| | | | | 51 | | Construcción del Liceo Naval | 2.573.946 | 1.000.000 | 1.000.000 | 0 | 5,00 | 1,00 | 0,00 | 1,00 | 0,00 | 0,00 |
| | | | | 10 | | Servicios y Urbanización para el Complejo Educativo Naval | 24.905.413 | 353.821 | 4.964.124 | 3.844.042 | 68,00 | 0,37 | 2,00 | 0,37 | 2,00 | 4,00 |
| | | | | 51 | | Servicios y Urbanización para el Complejo Educativo Naval | 24.905.413 | 353.821 | 4.964.124 | 3.844.042 | 68,00 | 0,37 | 2,00 | 0,37 | 2,00 | 4,00 |
| 50 | | | | | | Ministerio de Hacienda y Finanzas Públicas | | | | | | | | | | |
| | 321 | | | | | Instituto Nacional de Estadística y Censos | | | | | | | | | | |
| | | | | | | Servicio Estadístico | | | | | | | | | | |
| | | | | 4 | | Adecuación Edilicia - Puesta en Valor Ascensores y Revestimiento | 0 | 14.428.000 | 0 | 0 | 0,00 | 0,00 | 0,00 | 0,00 | 0,00 | 0,00 |
| | | | | 51 | | Adecuación Edilicia - Puesta en Valor Ascensores y Revestimiento | 0 | 14.428.000 | 0 | 0 | 0,00 | 0,00 | 0,00 | 0,00 | 0,00 | 0,00 |
| | | | | 5 | | Puesta en Valor del Datacenter | 0 | 10.100.000 | 0 | 0 | 0,00 | 0,00 | 0,00 | 0,00 | 0,00 | 0,00 |
| | | | | 51 | | Puesta en Valor del Datacenter | 0 | 10.100.000 | 0 | 0 | 0,00 | 0,00 | 0,00 | 0,00 | 0,00 | 0,00 |
| | | | | 6 | | Reparación del Piso 10º - Readecuación Montante Eléctrica y Tablero General | 0 | 2.000.000 | 0 | 0 | 0,00 | 0,00 | 0,00 | 0,00 | 0,00 | 0,00 |
| | | | | 51 | | Reparación del Piso 10º - Readecuación Montante Eléctrica y Tablero General | 0 | 2.000.000 | 0 | 0 | 0,00 | 0,00 | 0,00 | 0,00 | 0,00 | 0,00 |
| 357 | | | | | | Ministerio de Hacienda y Finanzas Públicas | | | | | | | | | | |
| | 1 | | | | | Actividades Centrales | | | | | | | | | | |
| | | | | 37 | | Construcción Galpones en Predio de Ciudad Evita - Centro de Archivo - Provincia de Buenos Aires | 0 | 8.534.165 | 0 | 0 | 0,00 | 71,12 | 0,00 | 0,00 | 0,00 | 0,00 |

CUADRO C
INVERSIÓN REAL DIRECTA: PROYECTOS DE INVERSIÓN *
AL 30/09/2017

| Jur | SAF | Pg | Sp | Py | Ob | Descripcion | Ejec. Financiera acum. al 2016 | Crédito inicial 2017 | Vigente al 30/09/2017 | Devengado al 30/09/2017 | Ejec. Fisica acum. al 2016 | Programación Inicial 2017 | Ejecuta do 2º trim | Programado Vig. al 30/09/2017 | Ejecuta do 3º trim | Ejecutado al 30/09/2017 |
|-----|-----|----|----|----|----|--|--------------------------------|----------------------|-----------------------|-------------------------|----------------------------|---------------------------|--------------------|-------------------------------|--------------------|-------------------------|
| | | | | | 51 | Construcción Galpones en Predio de Ciudad Evita - Centro de Archivo - Provincia de Buenos Aires | 0 | 8.534.165 | 0 | 0 | 0,00 | 71,12 | 0,00 | 0,00 | 0,00 | 0,00 |
| | | | 40 | | | Adecuacion Edilicia de Espacios Existentes en Carlos Calvo 190 CABA - Jardin Maternal Destinado para el Personal del MHyFP | 1.195.311 | 15.645.969 | 10.505.293 | 0 | 3,30 | 96,70 | 0,00 | 30,00 | 0,00 | 0,00 |
| | | | | | 51 | Adecuacion Edilicia de Espacios Existentes en Carlos Calvo 190 CABA - Jardin Maternal Destinado para el Personal del MHyFP | 1.195.311 | 15.645.969 | 10.505.293 | 0 | 3,30 | 96,70 | 0,00 | 30,00 | 0,00 | 0,00 |
| | | | | 58 | | Reparación de Cubiertas, Filtración y Obra Civil Complementaria Edificio Palacio de Hacienda (5) | 0 | 0 | 6.790.290 | 5.974.951 | s/í | s/í | 52,65 | 100,00 | 18,85 | 93,85 |
| | | | | 51 | | Reparación de Cubiertas, Filtración y Obra Civil Complementaria Edificio Palacio de Hacienda (5) | 0 | 0 | 6.790.290 | 5.974.951 | s/í | s/í | 52,65 | 100,00 | 18,85 | 93,85 |
| | | | 60 | | | Remodelación Baños Discapacitados Sector Balcarce - Palacio de Hacienda (5) | 0 | 0 | 1.448.478 | 0 | s/í | s/í | 0,00 | 100,00 | 0,00 | 0,00 |
| | | | | 51 | | Remodelación Baños Discapacitados Sector Balcarce - Palacio de Hacienda (5) | 0 | 0 | 1.448.478 | 0 | s/í | s/í | 0,00 | 100,00 | 0,00 | 0,00 |
| | | | 66 | | | Ampliación y Remodelación de Comedor y Terraza del Palacio de Hacienda (5) | 7.544.279 | 0 | 934.581 | 0 | 100,00 | s/í | 0,00 | 0,00 | 0,00 | 0,00 |
| | | | | 51 | | Ampliación y Remodelación de Comedor y Terraza del Palacio de Hacienda (5) | 7.544.279 | 0 | 934.581 | 0 | 100,00 | s/í | 0,00 | 0,00 | 0,00 | 0,00 |
| | | | | 76 | | Intervención en los Núcleos Sanitarios 2°, 3° y 6° Piso del Edificio de Alsina N° 470 (5) | 0 | 0 | 4.501.492 | 1.350.448 | s/í | s/í | 0,00 | 100,00 | 0,00 | 0,00 |
| | | | | 51 | | Intervención en los Núcleos Sanitarios 2°, 3° y 6° Piso del Edificio de Alsina N° 470 (5) | 0 | 0 | 4.501.492 | 1.350.448 | s/í | s/í | 0,00 | 100,00 | 0,00 | 0,00 |
| | | 26 | | | | Administración Financiera | 6.079.624 | 5.764.472 | 5.764.472 | 0 | 60,00 | 0,00 | 0,00 | 0,00 | 0,00 | 0,00 |
| | | | 3 | | | Construcción de los Centros Cómputos de la Unidad Informática de la Secretaría de Hacienda Etapa II | 6.079.624 | 5.764.472 | 5.764.472 | 0 | 60,00 | 0,00 | 0,00 | 0,00 | 0,00 | 0,00 |
| | | | | | 51 | Construcción de los Centros Cómputos de la Unidad Informática de la Secretaría de Hacienda Etapa II | 6.079.624 | 5.764.472 | 5.764.472 | 0 | 60,00 | 0,00 | 0,00 | 0,00 | 0,00 | 0,00 |
| 51 | | | | | | Ministerio de Producción | | | | | | | | | | |
| | 608 | | | | | Instituto Nacional de Tecnología Industrial | | | | | | | | | | |
| | | 1 | | | | Actividades Centrales | | | | | | | | | | |
| | | | 1 | | | Aplicación de las Instalaciones del Call Center | 0 | 1.124.709 | 0 | 0 | 0,00 | 74,98 | 0,00 | 74,98 | s/í | 0,00 |
| | | | | 51 | | Aplicación de las Instalaciones del Call Center | 0 | 1.124.709 | 0 | 0 | 0,00 | 74,98 | 0,00 | 74,98 | s/í | 0,00 |
| | | | 2 | | | Ampliación de las Aulas de Capacitación | 0 | 9.278.857 | 0 | 0 | 0,00 | 74,98 | 0,00 | 74,98 | s/í | 0,00 |
| | | | | 51 | | Ampliación de las Aulas de Capacitación | 0 | 9.278.857 | 0 | 0 | 0,00 | 74,98 | 0,00 | 74,98 | s/í | 0,00 |
| | | | 3 | | | Construcción Centro de Trabajos en Altura | 0 | 234.314 | 0 | 0 | 0,00 | 74,98 | 0,00 | 74,98 | s/í | 0,00 |
| | | | | 51 | | Construcción Centro de Trabajos en Altura | 0 | 234.314 | 0 | 0 | 0,00 | 74,98 | 0,00 | 74,98 | s/í | 0,00 |
| | | | 4 | | | Ampliación de las Instalaciones del Jardín Maternal | 0 | 1.780.790 | 0 | 0 | 0,00 | 74,98 | 0,00 | 74,98 | s/í | 0,00 |
| | | | | 51 | | Ampliación de las Instalaciones del Jardín Maternal | 0 | 1.780.790 | 0 | 0 | 0,00 | 74,98 | 0,00 | 74,98 | s/í | 0,00 |
| | 622 | | | | | Instituto Nacional de la Propiedad Industrial | | | | | | | | | | |
| | | 18 | | | | Protección de los Derechos de la Propiedad Industrial | | | | | | | | | | |
| | | | 2 | | | Reparación y Acondicionamiento del Centro de Digitalización y Documentación | 0 | 1.499.613 | 1.651.423 | 1.651.423 | 0,00 | 0,00 | 0,00 | 0,00 | s/í | 0,00 |
| | | | | 51 | | Reparación y Acondicionamiento del Centro de Digitalización y Documentación | 0 | 1.499.613 | 1.651.423 | 1.651.423 | 0,00 | 0,00 | 0,00 | 0,00 | s/í | 0,00 |
| 52 | | | | | | Ministerio de Agroindustria | | | | | | | | | | |
| | 363 | | | | | Ministerio de Agroindustria | | | | | | | | | | |
| | | 36 | | | | Políticas para el Aumento de la Producción y Productividad en las Cadenas Agroindustriales en Forma Sostenible | | | | | | | | | | |
| | | | 3 | | | Construcción de Centro de Capacitación | 36.270.378 | 2.475.719 | 9.935.719 | 8.062.063 | 81,45 | 18,55 | 5,00 | 18,55 | 2,00 | 7,60 |
| | | | | 51 | | Construcción de Centro de Capacitación | 36.270.378 | 2.475.719 | 9.935.719 | 8.062.063 | 97,00 | 3,00 | 1,00 | 3,00 | 0,40 | 2,00 |

CUADRO C
INVERSIÓN REAL DIRECTA: PROYECTOS DE INVERSIÓN *
AL 30/09/2017

| Jur | SAF | Pg | Sp | Py | Ob | Descripción | Ejec. Financiera acum. al 2016 | Crédito inicial 2017 | Vigente al 30/09/2017 | Devengado al 30/09/2017 | Ejec. Fisica acum. al 2016 | Programación Inicial 2017 | Ejecuta do 2º trim | Programado Vig. al 30/09/2017 | Ejecuta do 3º trim | Ejecutado al 30/09/2017 |
|-----|-----|----|----|----|----|--|--------------------------------|----------------------|-----------------------|-------------------------|----------------------------|---------------------------|--------------------|-------------------------------|--------------------|-------------------------|
| | | | | 6 | | Construcción de Centros de Capacitación y Transferencia de Tecnología | 59.043.278 | 97.040.702 | 78.605.427 | 41.950.114 | 33,69 | 25,14 | 1,00 | 25,14 | 12,63 | 25,63 |
| | | | | | 51 | Construcción de Centro de Cap. y Transferencia de Tecnología Uni. Nac. de Santiago del Estero - Provincia de Santiago del Estero | 25.463.380 | 1.800.523 | 7.874.000 | 5.061.346 | 89,00 | 11,00 | 1,00 | 11,00 | 3,00 | 9,00 |
| | | | | | 52 | Construcción de Centro de Capacitación y Transferencia de Tecnología en la UNLP - Provincia de Buenos Aires | 26.409.903 | 2.100.610 | 11.115.000 | 8.607.633 | 78,00 | 22,00 | 3,00 | 22,00 | 6,00 | 20,00 |
| | | | | | 53 | Construcción de Centro de Capacitación y Transferencia de Tecnología Salta | 0 | 22.506.541 | 0 | 0 | 0,00 | 0,00 | 0,00 | 0,00 | 0,00 | 0,00 |
| | | | | | 54 | Construcción Centro de Capacitación y Transferencia de Tecnología Mendoza | 4.000.000 | 23.219.248 | 28.116.370 | 10.722.320 | 10,00 | 19,00 | 6,40 | 19,00 | 26,60 | 36,00 |
| | | | | | 55 | Construcción Centro de Capacitación y Transferencia de Tecnología Corrientes | 0 | 23.706.890 | 0 | 0 | 0,00 | 0,00 | 0,00 | 0,00 | 0,00 | 0,00 |
| | | | | | 56 | Construcción Centro de Capacitación y Transferencia de Tecnología Río Negro | 3.169.995 | 23.706.890 | 31.500.057 | 17.558.815 | 10,00 | 28,60 | 13,40 | 28,60 | 40,20 | 62,00 |
| | | | | 7 | | Mejoramiento de viveros | 21.226.996 | 3.349.721 | 11.624.996 | 8.954.247 | 79,67 | 15,33 | 0,00 | 15,33 | 1,00 | 14,00 |
| | | | | | 51 | Readecuación Estación Forestal Parque Pereyra Iraola - Provincia de Buenos Aires | 4.836.595 | 300.087 | 50.000 | 202.219 | 95,00 | 5,00 | 4,00 | 5,00 | 1,00 | 5,00 |
| | | | | | 52 | Readecuación Vivero CorFoNe - Provincia de Neuquén | 2.248.008 | 146.292 | 200.000 | 143.395 | 95,00 | 5,00 | 0,00 | 5,00 | 5,00 | 5,00 |
| | | | | | 53 | Readecuación Vivero Arrayanal San Pedro - Provincia de Jujuy | 3.668.880 | 315.091 | 300.000 | 523.441 | 95,00 | 5,00 | 5,00 | 5,00 | 0,00 | 5,00 |
| | | | | | 54 | Readecuación Vivero PAIDER - Provincia de Chubut | 0 | 1.875.545 | 6.491.359 | 6.562.227 | 0,00 | 25,00 | 46,00 | 25,00 | 32,00 | 98,00 |
| | | | | | 55 | Readecuación Vivero Salta | 6.027.745 | 412.619 | 412.619 | 388.231 | 95,00 | 5,00 | 1,00 | 5,00 | 0,00 | 5,00 |
| | | | | | 56 | Readecuación Vivero Río Hondo - Provincia de Santiago del Estero | 4.445.768 | 300.087 | 77.134 | 0 | 95,00 | 5,00 | 0,00 | 5,00 | 5,00 | 5,00 |
| | | | | | 57 | Construcción del Vivero Forestal Universidad Nacional de Cuyo (UNCUYO) - Provincia de Mendoza (BID N°2.853/OC-AR) (5) | 0 | 0 | 4.093.884 | 1.134.733 | s/í | s/í | 0,00 | 25,00 | 10,00 | 10,00 |
| | | | | 8 | | Construcción del Centro Piscícola Diamante en la Provincia de Entre Ríos (BID N° 3255/OC-AR) | 0 | 0 | 23.711.715 | 16.911.225 | 17,00 | s/í | 60,00 | 73,00 | 13,00 | 73,00 |
| | | | | | 51 | Construcción del Centro Piscícola Diamante en la Provincia de Entre Ríos | 0 | 0 | 23.711.715 | 16.911.225 | 17,00 | s/í | 60,00 | 73,00 | 13,00 | 73,00 |
| 41 | | | | 1 | | Programa de Servicios Agrícolas Provinciales | | | | | | | | | | |
| | | | | | | Recuperación Productiva Post-Emergencia Volcán Puyehue | 29.557.722 | 1.575.453 | 45.702.155 | 43.789.825 | 98,67 | 1,33 | 0,83 | 1,33 | 0,00 | 1,33 |
| | | | | | 55 | Revestimiento de Canal Principal de Riego y Margen Derecha en Picún Leufú, Paso Aguerre | 6.624.179 | 187.554 | 11.206.000 | 10.584.667 | 31,00 | 69,00 | 45,00 | 69,00 | 0,00 | 69,00 |
| | | | | | 57 | Realización de 31 Perforaciones e Instalación de Equipos de Bombeo en Catan Calil, Zapala Collón Cura | 0 | 1.200.348 | 0 | 0 | 0,00 | 0,00 | 0,00 | 0,00 | 0,00 | 0,00 |
| | | | | | 58 | Revestimiento de Canal Secundario con Arcilla en Picún Leufú, La Picasita | 8.092.099 | 37.510 | 50.000 | 0 | 100,00 | 0,00 | 0,00 | 0,00 | 0,00 | 0,00 |
| | | | | | 60 | Realización de 150 Perforaciones e Instalación de Equipos de Bombeo en Cushamen y Gastre (1) | 7.845.258 | 75.021 | 12.545.816 | 12.496.135 | 100,00 | 0,00 | 0,00 | 0,00 | 0,00 | 0,00 |
| | | | | | 62 | Obras de Reparación de Caminos Rurales en Meseta Central y Telsen | 6.996.186 | 37.510 | 11.607.339 | 10.713.747 | 10,00 | 90,00 | 3,00 | 90,00 | 0,00 | 90,00 |
| | | | | | 73 | Fortalecimiento del Establecimiento Provincial La Posta, Campo Experimental y Centro de Capacitación Sector Ovino -Río Negro- | 0 | 0 | 3.127.000 | 3.061.391 | 0,00 | s/í | 72,10 | 100,00 | 0,00 | 100,00 |
| | | | | | 74 | Remodelación del Sistema de Riego del Valle de Río Chico- Río Negro - | 0 | 0 | 7.116.000 | 6.898.655 | 0,00 | s/í | 57,00 | 100,00 | 0,00 | 100,00 |
| | | | | 2 | | Infraestructura Productiva para el Desarrollo Local | 50.585.222 | 22.889.899 | 21.992.797 | 21.433.735 | 99,00 | 1,00 | 0,70 | 1,00 | 0,00 | 1,00 |
| | | | | | 51 | Construcción Sistema de Riego El Pichao, Colalao del Valle- Tucumán | 7.943.081 | 0 | 200.000 | 0 | 61,00 | s/í | 0,00 | 0,00 | 0,00 | 0,00 |
| | | | | | 53 | Adecuación y Remodelación del Matadero Municipal de Frías - Santiago del Estero | 4.580.963 | 6.301.831 | 12.206.517 | 12.788.646 | 33,00 | 67,00 | 48,00 | 67,00 | 0,00 | 67,00 |
| | | | | | 54 | Obras de Riego en La Esperanza - Jujuy | 9.227.790 | 0 | 800.000 | 601.356 | 100,00 | s/í | 0,00 | 0,00 | 0,00 | 0,00 |
| | | | | | 57 | Construcción de Colector y Cunetas en el Distrito de Vista Flores - Mendoza | 5.676.651 | 37.510 | 37.510 | 0 | 100,00 | 0,00 | 0,00 | 0,00 | 0,00 | 0,00 |

CUADRO C
INVERSIÓN REAL DIRECTA: PROYECTOS DE INVERSIÓN *
AL 30/09/2017

| Jur | SAF | Pg | Sp | Py | Ob | Descripcion | Ejec. Financiera acum. al 2016 | Crédito inicial 2017 | Vigente al 30/09/2017 | Devengado al 30/09/2017 | Ejec. Fisica acum. al 2016 | Programación Inicial 2017 | Ejecuta do 2º trim | Programado Vig. al 30/09/2017 | Ejecuta do 3º trim | Ejecutado al 30/09/2017 |
|-----|-----|----|----|----|----|--|--------------------------------|----------------------|-----------------------|-------------------------|----------------------------|---------------------------|--------------------|-------------------------------|--------------------|-------------------------|
| | | | | | 62 | Proyecto de Riego Entre Ríos, Santa María - Provincia de Catamarca | 0 | 8.184.128 | 0 | 0 | 0,00 | 0,00 | 0,00 | 0,00 | 0,00 | 0,00 |
| | | | | | 63 | Electrificación Rural Árbol Solo - Paso de los Algarrobos - Provincia de La Pampa (1) | 6.433.941 | 4.825.402 | 7.057.763 | 8.043.732 | 100,00 | 0,00 | 0,00 | 0,00 | 0,00 | 0,00 |
| | | | | | 64 | Mejoramiento de Caminos Rurales en el Paraje Altamira - Provincia de Mendoza | 9.347.414 | 3.466.007 | 1.391.007 | 0 | 100,00 | 0,00 | 0,00 | 0,00 | 0,00 | 0,00 |
| | | | | | 66 | Mejoramiento de Camino Rural Colector Este Barreal, Departamento Calingasta - Provincia de San Juan | 7.375.382 | 75.021 | 300.000 | 0 | 100,00 | 0,00 | 0,00 | 0,00 | 0,00 | 0,00 |
| 606 | | 1 | | | | Instituto Nacional de Tecnología Agropecuaria | | | | | | | | | | |
| | | | | | 12 | Actividades Centrales | | | | | | | | | | |
| | | | | | | Construcción Edificio Agronomía, Administración y Aulas en Estación Experimental Agropecuaria San Juan, Provincia de San Juan | 19.052.848 | 27.537.459 | 29.548.570 | 29.548.570 | 22,00 | 47,00 | 17,60 | 47,00 | s/i | 24,60 |
| | | | | | 51 | Construcción Edificio Agronomía, Administración y Aulas en Estación Experimental Agropecuaria San Juan, Provincia de San Juan | 19.052.848 | 27.537.459 | 29.548.570 | 29.548.570 | 22,00 | 47,00 | 17,60 | 47,00 | s/i | 24,60 |
| | | | | | 19 | Construcciones y Ampliaciones en Institutos de Castelar y Unidades del Interior del País (BID AR-L N° 1064) | 11.148.384 | 52.844.052 | 41.945.793 | 23.544.843 | 17,00 | 42,00 | 0,00 | 42,00 | s/i | 1,00 |
| | | | | | 51 | Construcción Edificio INCUINTA en el Instituto de Virología en Castelar, provincia de Buenos Aires. | 0 | 35.406.910 | 24.000.000 | 15.047.669 | 0,00 | 42,00 | 0,00 | 42,00 | s/i | 0,00 |
| | | | | | 53 | Construcción Unidad de Extensión y Experimentación Adaptativa Valles Calchaquíes | 3.214.701 | 5.926.022 | 0 | 0 | 34,00 | 0,00 | 0,00 | 0,00 | s/i | 0,00 |
| | | | | | 58 | Construcción de Agencia de Extensión Rural Villa Mercedes | 7.933.683 | 11.511.120 | 17.945.793 | 8.497.173 | 21,00 | 79,00 | 19,90 | 79,00 | s/i | 23,90 |
| | | | | | 21 | Construcción Agencias de Extensión Rural | 22.489.495 | 2.950.602 | 5.935.007 | 5.307.411 | 79,00 | 21,00 | 2,00 | 21,00 | s/i | 16,00 |
| | | | | | 51 | Construcción Agencia de Extensión Rural Andalgalá, Provincia de Catamarca | 7.481.437 | 649.534 | 2.336.758 | 1.694.956 | 90,00 | 10,00 | 2,40 | 10,00 | s/i | 10,00 |
| | | | | | 57 | Construcción Agencias de Extensión Rural (BID N° 2412/OC-AR) (5) | 6.108.899 | 0 | 463.000 | 462.772 | 50,00 | 0,00 | 0,00 | 0,00 | s/i | 0,00 |
| | | | | | 59 | Construcción Agencia de Extensión Rural Adelia María, Provincia de Córdoba | 3.793.014 | 1.358.869 | 2.222.628 | 2.129.737 | 63,00 | 37,00 | 9,00 | 37,00 | s/i | 37,00 |
| | | | | | 70 | Construcción Agencia de Extensión Rural Crespo - Provincia de Entre Ríos | 5.106.145 | 942.199 | 912.621 | 1.019.946 | 89,00 | 11,00 | 4,60 | 11,00 | s/i | 5,60 |
| | | | | | 22 | Ampliación Laboratorios y Construcciones Varias en Distintas Estaciones Experimentales Agropecuarias | 27.511.327 | 21.981.668 | 28.812.168 | 14.244.790 | 68,00 | 24,00 | 0,00 | 24,00 | s/i | 8,00 |
| | | | | | 52 | Construcción de Bioterio de Bioseguridad NRS 96 en el Centro de Investigación en Ciencias Veterinarias y Agronómicas de Castelar | 19.483.878 | 21.981.668 | 27.981.668 | 13.551.302 | 41,00 | 51,00 | 1,00 | 51,00 | s/i | 7,00 |
| | | | | | 56 | Construcción Sala y Laboratorio Control de Equipos Críticos LPMI Centro de Invest Cs Vet y Agron Cast, Prov Bs As (5) | 2.764.441 | 0 | 750.000 | 683.168 | 99,00 | 1,00 | 1,00 | 1,00 | s/i | 1,00 |
| | | | | | 58 | Construcción Oficinas de Información Técnica (OIT) en Andresito, Provincia de Misiones (BID N° 2412/OC-AR) (5) | 5.263.008 | 0 | 80.500 | 10.320 | 89,00 | 11,00 | 0,00 | 11,00 | s/i | 0,00 |
| | | | | | 23 | Construcción Unidad Investigación Avícola y Agencias de Extensión Rural | 46.442.754 | 28.484.053 | 70.905.777 | 35.136.708 | 71,00 | 29,00 | 3,00 | 29,00 | s/i | 8,00 |
| | | | | | 51 | Construcción Residencia Interna en Enfermedades Aviares de la Unidad de Investigación Avícola de Entre Ríos | 46.442.754 | 28.484.053 | 70.905.777 | 35.136.708 | 33,00 | 30,00 | 11,60 | 30,00 | s/i | 16,60 |
| | | | | | 25 | Nuevo Instituto Investigación y Estación Experimental Agropecuaria para Chaco Semiárido | 29.999.286 | 20.846.796 | 33.136.940 | 13.033.832 | 46,00 | 54,00 | 0,00 | 54,00 | s/i | 7,00 |
| | | | | | 51 | Nuevo Edificio Instituto Investigación Animal Chaco Semiárido (IIACS) | 12.092.315 | 20.846.796 | 31.846.940 | 11.758.031 | 17,00 | 83,00 | 8,50 | 83,00 | s/i | 13,50 |

CUADRO C
INVERSIÓN REAL DIRECTA: PROYECTOS DE INVERSIÓN *
AL 30/09/2017

| Jur | SAF | Pg | Sp | Py | Ob | Descripción | Ejec. Financiera acum. al 2016 | Crédito inicial 2017 | Vigente al 30/09/2017 | Devengado al 30/09/2017 | Ejec. Fisica acum. al 2016 | Programación Inicial 2017 | Ejecuta do 2º trim | Programado Vig. al 30/09/2017 | Ejecuta do 3º trim | Ejecutado al 30/09/2017 |
|-----|-----|----|----|----|----|--|--------------------------------|----------------------|-----------------------|-------------------------|----------------------------|---------------------------|--------------------|-------------------------------|--------------------|-------------------------|
| | | | | | 52 | Construcción Estación Experimental Agropecuaria Este de Santiago del Estero (Quimili) (BID N° 2412/OC-AR) (5) | 17.906.971 | 0 | 1.290.000 | 1.275.801 | 41,00 | 5,00 | 0,00 | 5,00 | s/i | 0,00 |
| | | | | 26 | | Nuevos Institutos para la Pequeña Agricultura Familiar, Estación Experimental Agropecuaria Tilimuqui y Agencia Rural Victorica | 86.726.951 | 18.987.745 | 28.779.796 | 16.245.600 | 42,00 | 58,00 | 9,00 | 58,00 | s/i | 21,00 |
| | | | | 52 | | Agencia Extensión Rural Victorica | 8.682.955 | 2.245.113 | 1.798.639 | 1.656.619 | 94,00 | 6,00 | 0,00 | 6,00 | s/i | 6,00 |
| | | | | 53 | | Edificio para la Pequeña Agricultura Familiar (IPAF Patagónico) | 61.942.670 | 6.282.659 | 4.429.890 | 3.886.931 | 99,00 | 0,00 | 0,00 | 0,00 | s/i | 1,00 |
| | | | | 54 | | Edificio Instituto para la Pequeña Agricultura Familiar (IPAF Pampeano) | 16.101.326 | 10.459.973 | 22.551.267 | 10.702.051 | 40,00 | 60,00 | 12,70 | 60,00 | s/i | 17,70 |
| | | | | 28 | | Construcción Agencias de Extensión Rural en Centros Regionales | 37.656.248 | 6.378.487 | 14.478.052 | 14.041.800 | 95,00 | 5,00 | 1,00 | 5,00 | s/i | 3,00 |
| | | | | 53 | | Construcción Nuevo Edificio Dirección Centro de Investigaciones en Agroindustria, Provincia de Buenos Aires | 8.631.962 | 4.812.121 | 10.823.857 | 10.311.955 | 47,00 | 53,00 | 25,10 | 53,00 | s/i | 44,10 |
| | | | | 55 | | Ampliación y Refacción Oficinas Centro Regional Misiones ,Provincia de Misiones | 29.024.286 | 1.566.366 | 3.654.195 | 3.729.845 | 96,00 | 4,00 | 2,30 | 4,00 | s/i | 4,00 |
| | | | | 29 | | Construcción y Ampliación Edificios, Oficinas en Centro Regional Salta, Jujuy, Misiones y Córdoba | 32.639.288 | 27.901.947 | 11.699.286 | 10.326.560 | 85,00 | 15,00 | 3,00 | 15,00 | s/i | 8,00 |
| | | | | 55 | | Construcción Agencia de Extensión Rural Calafate y Dos Viviendas, Provincia de Santa Cruz | 4.968.735 | 9.489.860 | 0 | 0 | 2,00 | 0,00 | 0,00 | 0,00 | s/i | 0,00 |
| | | | | 56 | | Construcción Agencia de Extensión Rural Pocito Provincia de San Juan | 5.298.713 | 2.406.725 | 3.050.757 | 3.112.504 | 62,00 | 38,00 | 11,00 | 38,00 | s/i | 27,00 |
| | | | | 57 | | Construcción Agencia de Extensión Rural Médanos, Provincia de Buenos Aires | 6.874.410 | 2.001.491 | 1.222.964 | 1.219.270 | 85,00 | 15,00 | 2,00 | 15,00 | s/i | 15,00 |
| | | | | 61 | | Construcción Agencia de Extensión Rural Chos Malal, Provincia de Neuquén | 5.316.928 | 7.601.968 | 0 | 0 | 0,00 | 0,00 | 0,00 | 0,00 | s/i | 0,00 |
| | | | | 66 | | Construcción de Unidad de Extensión y Experimentación Adaptativa General Acha, Provincia de La Pampa | 3.774.352 | 2.126.668 | 0 | 0 | 39,00 | 0,00 | 0,00 | 0,00 | s/i | 0,00 |
| | | | | 67 | | Construcción Agencia de Extensión Rural Castellanos, Provincia de Santa Fe | 6.406.150 | 4.275.235 | 7.425.565 | 5.994.785 | 47,00 | 53,00 | 18,70 | 53,00 | s/i | 27,70 |
| | | | | 30 | | Construcción y Ampliación Oficinas, Galpón, Laboratorios, Centro Regional Buenos Aires Norte, Misiones, Córdoba y Santa Fe | 14.639.593 | 6.470.029 | 9.458.824 | 480.810 | 17,00 | 83,00 | 0,00 | 83,00 | s/i | 19,00 |
| | | | | 54 | | Construcción Laboratorio de Biología Reproductiva en Mercedes, Provincia de Corrientes | 10.620.709 | 5.982.388 | 9.458.824 | 480.810 | 52,00 | 48,00 | 1,00 | 48,00 | s/i | 2,00 |
| | | | | 58 | | Ampliación y Reparación Laboratorio de Protección Vegetal en Sáenz Peña , Provincia de Chaco | 4.018.884 | 487.641 | 0 | 0 | 100,00 | 0,00 | 0,00 | 0,00 | s/i | 0,00 |
| | | | | 32 | | Construcción Edificio de Agencia de Extensión Rural en las Estaciones Experimentales Agropecuarias Bordenave y Santa Cruz | 11.268.613 | 2.927.164 | 1.050.000 | 1.017.686 | 33,00 | 0,00 | 0,00 | 0,00 | s/i | 0,00 |
| | | | | 54 | | Construcción de 3 viviendas de 100 m2 en la Agencia de Extensión Rural Ushuaia, Provincia de Tierra del Fuego | 11.268.613 | 2.927.164 | 1.050.000 | 1.017.686 | 99,00 | 0,00 | 1,00 | 0,00 | s/i | 1,00 |
| | | | | 33 | | Construcción de un Centro Integral de Capacitación en Cerro Azul, Provincia de Misiones | 11.532.479 | 5.178.113 | 5.900.000 | 4.589.905 | 48,00 | 52,00 | 5,00 | 52,00 | s/i | 15,00 |
| | | | | 51 | | Construcción de un Centro Integral de Capacitación en Cerro Azul, Provincia de Misiones | 11.532.479 | 5.178.113 | 5.900.000 | 4.589.905 | 66,00 | 34,00 | 16,70 | 34,00 | s/i | 23,70 |
| | | | | 34 | | Construcción Agencias de Extensión Rural, Ampliación Oficinas, Galpón, Laboratorios en distintas Estaciones Experimentales | 14.131.700 | 2.214.930 | 2.822.832 | 1.368.348 | 75,00 | 7,00 | 1,00 | 7,00 | s/i | 6,00 |
| | | | | 51 | | Construcción Agencias de Extensión Rural Gobernador Costa y Vivienda en Estación Experimental Esquel | 6.803.665 | 2.214.930 | 2.477.556 | 1.222.651 | 98,00 | 2,00 | 0,00 | 2,00 | s/i | 2,00 |

CUADRO C
INVERSIÓN REAL DIRECTA: PROYECTOS DE INVERSIÓN *
AL 30/09/2017

| Jur | SAF | Pg | Sp | Py | Ob | Descripcion | Ejec. Financiera acum. al 2016 | Crédito inicial 2017 | Vigente al 30/09/2017 | Devengado al 30/09/2017 | Ejec. Fisica acum. al 2016 | Programación Inicial 2017 | Ejecuta do 2º trim | Programado Vig. al 30/09/2017 | Ejecuta do 3º trim | Ejecutado al 30/09/2017 |
|-----|-----|----|----|----|----|--|--------------------------------|----------------------|-----------------------|-------------------------|----------------------------|---------------------------|--------------------|-------------------------------|--------------------|-------------------------|
| | | | | | 52 | Construcción Galpón para Cámaras de Metano en Chaco Semárido (BID N° 2412/OC-AR) (5) | 2.715.797 | 0 | 146.000 | 145.697 | 78,00 | 5,00 | 0,00 | 5,00 | s/i | 0,00 |
| | | | | | 53 | Reforma Galpón para Cámaras de Metano en Estación Experimental Agropecuaria Balcarce, Prov Bs As (BID N° 2412/OC-AR) (5) | 4.612.238 | 0 | 199.276 | 0 | 100,00 | 0,00 | 0,00 | 0,00 | s/i | 0,00 |
| | | | | 36 | | Puesta en Valor Edificio Central, Rivadavia N° 1439 en la Ciudad Autónoma de Buenos Aires (5) | 0 | 0 | 1.800.000 | 0 | 0,00 | 0,00 | 0,00 | s/i | s/i | 0,00 |
| | | | | 51 | | Puesta en Valor Edificio Central, Rivadavia N° 1439 en la Ciudad Autónoma de Buenos Aires (5) | 0 | 0 | 1.800.000 | 0 | 0,00 | 0,00 | 0,00 | s/i | s/i | 0,00 |
| | 16 | | | | | Investigación Fundamental e Innovaciones Tecnológicas - IFIT | | | | | | | | | | |
| | | | | | 70 | Construcción de Depósito de Agroquímicos y Residuos Peligrosos en el CIA, Castelar, Provincia de Buenos Aires (5) | 0 | 0 | 874.200 | 0 | 0,00 | s/i | 0,00 | s/i | s/i | 0,00 |
| | | | | | 51 | Construcción de Depósito de Agroquímicos y Residuos Peligrosos en el CIA, Castelar, Provincia de Buenos Aires (5) | 0 | 0 | 874.200 | 0 | 0,00 | s/i | 0,00 | s/i | s/i | 0,00 |
| | 17 | | | | | Investigación Aplicada, Innovación y Transferencias de Tecnologías - IAITT | | | | | | | | | | |
| | | | | | 39 | Construcciones y Ampliaciones en las Provincias del Noroeste, Noreste Argentino y Litoral Mesopotámico (5) | 0 | 0 | 2.049.720 | 0 | 47,00 | s/i | 0,00 | s/i | s/i | 0,00 |
| | | | | | 71 | Construcción de Depósito de Agroquímicos y Residuos Peligrosos en la EEA Bella Vista, Provincia de Corrientes (5) | 0 | 0 | 995.410 | 0 | 0,00 | s/i | 0,00 | s/i | s/i | 0,00 |
| | | | | | 79 | Construcción de Depósito de Agroquímicos y Residuos Peligrosos en la EEA Cerro Azul, Provincia de Misiones (5) | 0 | 0 | 1.054.310 | 0 | 0,00 | s/i | 0,00 | s/i | s/i | 0,00 |
| | | | | | 44 | Investigación Aplicada, Innovación y Transferencias de Tecnología - AITT (5) | 0 | 0 | 948.910 | 0 | 0,00 | s/i | 0,00 | s/i | s/i | 0,00 |
| | | | | | 61 | Construcción Depósito de Agroquímicos y Residuos Peligrosos en la EEA Marcos Juárez, Provincia de Córdoba (5) | 0 | 0 | 948.910 | 0 | 0,00 | s/i | 0,00 | s/i | s/i | 0,00 |
| | | | | | 61 | Construcción Depósito de Agroquímicos y Residuos Peligrosos en la EEA Pergamino, provincia de Buenos Aires (5) | 0 | 0 | 983.010 | 0 | 0,00 | s/i | 0,00 | s/i | s/i | 0,00 |
| | | | | | 51 | Construcción Depósito de Agroquímicos y Residuos Peligrosos en la EEA Pergamino, provincia de Buenos Aires (5) | 0 | 0 | 983.010 | 0 | 0,00 | s/i | 0,00 | s/i | s/i | 0,00 |
| | | | | | 71 | Construcción Deposito de Agroquímicos y Residuos Peligrosos en la EEA, Mendoza, Provincia de Mendoza (5) | 0 | 0 | 1.048.420 | 0 | 0,00 | s/i | 0,00 | s/i | s/i | 0,00 |
| | | | | | 51 | Construcción Deposito de Agroquímicos y Residuos Peligrosos en la EEA, Mendoza, Provincia de Mendoza (5) | 0 | 0 | 1.048.420 | 0 | 0,00 | s/i | 0,00 | s/i | s/i | 0,00 |
| | | | | | 74 | Construcción Deposito de Agroquímicos y Residuos Peligrosos en el Área Metropolitana de Buenos Aires (5) | 0 | 0 | 868.310 | 0 | 0,00 | s/i | 0,00 | s/i | s/i | 0,00 |
| | | | | | 51 | Construcción Deposito de Agroquímicos y Residuos Peligrosos en el Área Metropolitana de Buenos Aires (5) | 0 | 0 | 868.310 | 0 | 0,00 | s/i | 0,00 | s/i | s/i | 0,00 |
| 607 | | | | | | Instituto Nacional de Investigación y Desarrollo Pesquero | | | | | | | | | | |
| | 16 | | | | | Investigación y Desarrollo Pesquero | | | | | | | | | | |
| | | | | | 3 | Refuncionalización y Ampliación de la Sede Central del INIDEP | 26.157.413 | 7.502.180 | 17.404.023 | 14.437.494 | 75,19 | 24,81 | 6,41 | 24,81 | 0,00 | 22,01 |
| | | | | | 51 | Refuncionalización y Ampliación de la Sede Central del INIDEP | 26.157.413 | 7.502.180 | 17.404.023 | 14.437.494 | 75,19 | 24,81 | 6,41 | 24,81 | 0,00 | 22,01 |
| 609 | | | | | | Instituto Nacional de Vitivinicultura | | | | | | | | | | |
| | 16 | | | | | Control de Genuinidad de la Producción Vitivinícola | | | | | | | | | | |
| | | | | | 18 | Mantenimiento y Remodelación Edificio del Instituto Nacional de Vitivinicultura | 1.816.397 | 750.218 | 750.218 | 344.564 | 14,77 | 6,10 | 0,00 | 6,10 | s/i | 0,31 |

CUADRO C
INVERSIÓN REAL DIRECTA: PROYECTOS DE INVERSIÓN *
AL 30/09/2017

| Jur | SAF | Pg | Sp | Py | Ob | Descripcion | Ejec. Financiera acum. al 2016 | Crédito inicial 2017 | Vigente al 30/09/2017 | Devengado al 30/09/2017 | Ejec. Fisica acum. al 2016 | Programación Inicial 2017 | Ejecuta do 2º trim | Programado Vig. al 30/09/2017 | Ejecuta do 3º trim | Ejecutado al 30/09/2017 |
|-----|-----|----|----|----|----|---|--------------------------------|----------------------|-----------------------|-------------------------|----------------------------|---------------------------|--------------------|-------------------------------|--------------------|-------------------------|
| | | | | 29 | | Puesta en Valor Misión Nuestra Señora de Loreto - Templo, Huerto, Capilla y Eje Procesional - (BID Nº 2606-0/OC) (6) | | 0 | 13.500 | 0 | s/í | s/í | 0,00 | s/í | 0,00 | 0,00 |
| | | | | 51 | | Puesta en Valor Misión Nuestra Señora de Loreto - Templo, Huerto, Capilla y Eje Procesional - (BID Nº 2606-0/OC) (6) | | 0 | 13.500 | 0 | s/í | s/í | 0,00 | s/í | 0,00 | 0,00 |
| | | | | 34 | | Construcción del Centro de Logística y Administrativo del Parque Provincial Ischigualasto - Provincia de San Juan | 3.000.000 | 30.000.000 | 0 | 0 | 0,00 | 0,00 | 0,00 | 0,00 | 0,00 | 0,00 |
| | | | | 51 | | Construcción del Centro de Logística y Administrativo del Parque Provincial Ischigualasto - Provincia de San Juan | 3.000.000 | 30.000.000 | 0 | 0 | 0,00 | 0,00 | 0,00 | 0,00 | 0,00 | 0,00 |
| | | | | 36 | | Construcción Circuitos Peatonales y Miradores en las Estaciones del Parque Provincial Ischigualasto - Provincia de San Juan | 7.000.000 | 25.000.000 | 7.033.500 | 0 | 0,00 | 5,00 | 0,00 | 5,00 | 0,00 | 0,00 |
| | | | | 51 | | Construcción Circuitos Peatonales y Miradores en las Estaciones del Parque Provincial Ischigualasto - Provincia de San Juan | 7.000.000 | 25.000.000 | 7.033.500 | 0 | 0,00 | 0,00 | 0,00 | 0,00 | 0,00 | 0,00 |
| | | | | 38 | | Construcción del Centro de Informes e Interpretación, Los Antiguos, Provincia de Santa Cruz (BID Nº 2606/OC - AR) | 9.432.000 | 31.000.000 | 27.160.000 | 20.634.441 | 44,00 | 46,00 | 0,00 | 46,00 | 20,00 | 20,00 |
| | | | | 51 | | Construcción del Centro de Informes e Interpretación, Los Antiguos, Provincia de Santa Cruz (BID Nº 2606/OC - AR) | 9.432.000 | 31.000.000 | 27.160.000 | 20.634.441 | 44,00 | 46,00 | 0,00 | 46,00 | 20,00 | 20,00 |
| | | | | 39 | | Museo Regional Cueva de las Manos Perito Moreno, Provincia de Santa Cruz | 8.810.359 | 31.000.000 | 27.160.000 | 20.975.324 | 20,00 | 40,00 | 0,00 | 40,00 | 20,00 | 20,00 |
| | | | | 51 | | Museo Regional Cueva de las Manos Perito Moreno, Provincia de Santa Cruz | 8.810.359 | 31.000.000 | 27.160.000 | 20.975.324 | 20,00 | 50,00 | 0,00 | 50,00 | 20,00 | 20,00 |
| | | | | 43 | | Señalamiento Corredor Los Lagos - Centros Turísticos del Corredor - Río Negro (BID Nº 2606/OC - AR) (6) | | 0 | 37.850 | 0 | s/í | s/í | 0,00 | s/í | 0,00 | 0,00 |
| | | | | 51 | | Señalamiento Corredor Los Lagos - Centros Turísticos del Corredor - Río Negro (BID Nº 2606/OC - AR) (6) | | 0 | 37.850 | 0 | s/í | s/í | 0,00 | s/í | 0,00 | 0,00 |
| | | | | 44 | | Construcción de Sendero Interpretativo y Adecuación Edilicia en Paseo La Catarata - El Hoyo - Chubut (BID Nº 2606/OC - AR) | 0 | 69.472.082 | 0 | 0 | 0,00 | 0,00 | 0,00 | 0,00 | 0,00 | 0,00 |
| | | | | 51 | | Construcción de Sendero Interpretativo y Adecuación Edilicia en Paseo La Catarata - El Hoyo - Chubut (BID Nº 2606/OC - AR) | 0 | 69.472.082 | 0 | 0 | 0,00 | 0,00 | 0,00 | 0,00 | 0,00 | 0,00 |
| | | | | 45 | | Construcción Embarcadero para Desarrollo de Actividades Náuticas - Puerto Patriada - El Hoyo - Chubut (BID Nº 2606/OC - AR) | 0 | 57.160.239 | 0 | 0 | 0,00 | 0,00 | 0,00 | 0,00 | 7,00 | 7,00 |
| | | | | 51 | | Construcción Embarcadero para Desarrollo de Actividades Náuticas - Puerto Patriada - El Hoyo - Chubut (BID Nº 2606/OC - AR) | 0 | 57.160.239 | 0 | 0 | 0,00 | 76,00 | 0,00 | 76,00 | 7,00 | 7,00 |
| | | | | 48 | | Rehabilitación Centros de Interpretación Santa Ana - Misiones (BID Nº 2606/OC - AR) (6) | | 0 | 13.970 | 0 | s/í | s/í | 0,00 | s/í | 0,00 | 0,00 |
| | | | | 51 | | Rehabilitación Centros de Interpretación Santa Ana - Misiones (BID Nº 2606/OC - AR) (6) | | 0 | 13.970 | 0 | s/í | s/í | 0,00 | s/í | 0,00 | 0,00 |
| | | | | 49 | | Construcción Oficina de Turismo en el Soberbio - Misiones (BID Nº 2606/OC - AR) (6) | | 0 | 12.560 | 0 | s/í | s/í | 0,00 | s/í | 0,00 | 0,00 |
| | | | | 51 | | Construcción Oficina de Turismo en el Soberbio - Misiones (BID Nº 2606/OC - AR) (6) | | 0 | 12.560 | 0 | s/í | s/í | 0,00 | s/í | 0,00 | 0,00 |
| | | | | 52 | | Señalamiento Corredor de Misiones Jesuíticas - Centros Turístico del Corredor - Misiones (BID Nº 2606/OC - AR) (6) | | 0 | 51.140 | 0 | s/í | s/í | 0,00 | s/í | 0,00 | 0,00 |
| | | | | 51 | | Señalamiento Corredor de Misiones Jesuíticas - Centros Turístico del Corredor - Misiones (BID Nº 2606/OC - AR) (6) | | 0 | 51.140 | 0 | s/í | s/í | 0,00 | s/í | 0,00 | 0,00 |

CUADRO C
INVERSIÓN REAL DIRECTA: PROYECTOS DE INVERSIÓN *
AL 30/09/2017

| Jur | SAF | Pg | Sp | Py | Ob | Descripción | Ejec. Financiera acum. al 2016 | Crédito inicial 2017 | Vigente al 30/09/2017 | Devengado al 30/09/2017 | Ejec. Fisica acum. al 2016 | Programación Inicial 2017 | Ejecuta do 2º trim | Programado Vig. al 30/09/2017 | Ejecuta do 3º trim | Ejecutado al 30/09/2017 |
|-----|-----|----|----|----|----|---|--------------------------------|----------------------|-----------------------|-------------------------|----------------------------|---------------------------|--------------------|-------------------------------|--------------------|-------------------------|
| | | | | 54 | | Construcción de Pasarela en Agua, Plaza Mirador y Pasarela de Acceso - Parque Moconá - Misiones (BID N° 2606/OC-AR) (6) | | 0 | 8.500.000 | 0 | s/í | s/í | 3,00 | s/í | 3,00 | 6,00 |
| | | | | 51 | | Construcción de Pasarela en Agua, Plaza Mirador y Pasarela de Acceso - Parque Moconá - Misiones (BID N° 2606/OC-AR) (6) | | 0 | 8.500.000 | 0 | s/í | s/í | 3,00 | s/í | 3,00 | 6,00 |
| | | | | 55 | | Construcción Obras Complementarias e Infraestructura - Parque Provincial Moconá - Misiones (BID N° 2606/OC-AR) (6) | | 0 | 3.210.000 | 0 | s/í | s/í | 0,00 | s/í | 0,00 | 0,00 |
| | | | | 51 | | Construcción Obras Complementarias e Infraestructura - Parque Provincial Moconá - Misiones (BID N° 2606/OC-AR) (6) | | 0 | 3.210.000 | 0 | s/í | s/í | 0,00 | s/í | 0,00 | 0,00 |
| | | | | 56 | | Construcción Centro de Interpretación Aventura Iberá - Loreto - Provincia de Corrientes (BID N° 2606/OC-AR) (6) | | 0 | 3.100.000 | 0 | s/í | s/í | 0,00 | s/í | 0,00 | 0,00 |
| | | | | 51 | | Construcción Centro de Interpretación Aventura Iberá - Loreto - Provincia de Corrientes (BID N° 2606/OC-AR) (6) | | 0 | 3.100.000 | 0 | s/í | s/í | 0,00 | s/í | 0,00 | 0,00 |
| | | | | 57 | | Restauración Centro de Interpretación Iberá Salvaje - Carlos Pellegrini - Provincia de Corrientes (BID N° 2606/OC-AR) (6) | | 0 | 8.900.000 | 0 | s/í | s/í | 0,00 | s/í | 0,00 | 0,00 |
| | | | | 51 | | Restauración Centro de Interpretación Iberá Salvaje - Carlos Pellegrini - Provincia de Corrientes (BID N° 2606/OC-AR) (6) | | 0 | 8.900.000 | 0 | s/í | s/í | 0,00 | s/í | 0,00 | 0,00 |
| | | | | 58 | | Construcción Infraestructura Bañado La Estrella Formosa (BID N° 2606/OC-AR) (6) | | 0 | 6.800.000 | 0 | s/í | s/í | 0,00 | s/í | 0,00 | 0,00 |
| | | | | 51 | | Construcción Infraestructura Bañado La Estrella Formosa (BID N° 2606/OC-AR) (6) | | 0 | 6.800.000 | 0 | s/í | s/í | 0,00 | s/í | 0,00 | 0,00 |
| | | | | 59 | | Construcción Centro de Interpretación de la Cultura y la Biodiversidad del Impenetrable - Miraflores(BID N° 2606/OC-AR) (6) | | 0 | 3.498.090 | 0 | s/í | s/í | 0,00 | s/í | 0,00 | 0,00 |
| | | | | 51 | | Construcción Centro de Interpretación de la Cultura y la Biodiversidad del Impenetrable - Miraflores(BID N° 2606/OC-AR) (6) | | 0 | 3.498.090 | 0 | s/í | s/í | 0,00 | s/í | 0,00 | 0,00 |
| | | | | 60 | | Construcción Circuito Promoción Turística Sostenible para el Fomento del Patrimonio NaturalChaco (BID N° 2606/OC-AR) (6) | | 0 | 0 | 0 | s/í | s/í | 0,00 | s/í | 0,00 | 0,00 |
| | | | | 51 | | Construcción Circuito Promoción Turística Sostenible para el Fomento del Patrimonio NaturalChaco (BID N° 2606/OC-AR) (6) | | 0 | 0 | 0 | s/í | s/í | 0,00 | s/í | 0,00 | 0,00 |
| | | | | 62 | | Construcción Museo del Carnaval - Humahuaca - Provincia de Jujuy (BID N° 2606/OC-AR) (6) | | 0 | 0 | 0 | s/í | s/í | 0,00 | s/í | 0,00 | 0,00 |
| | | | | 51 | | Construcción Museo del Carnaval - Humahuaca - Provincia de Jujuy (BID N° 2606/OC-AR) (6) | | 0 | 0 | 0 | s/í | s/í | 0,00 | s/í | 0,00 | 0,00 |
| | | | | 63 | | Construcción Centro de Interpretación Arqueológico - Barrancas - Provincia de Jujuy (BID N° 2606/OC-AR) (6) | | 0 | 800.000 | 0 | s/í | s/í | 0,00 | s/í | 0,00 | 0,00 |
| | | | | 51 | | Construcción Centro de Interpretación Arqueológico - Barrancas - Provincia de Jujuy (BID N° 2606/OC-AR) (6) | | 0 | 800.000 | 0 | s/í | s/í | 0,00 | s/í | 0,00 | 0,00 |
| | | | | 64 | | Costrucción centro de interpretación para Camping Laguna de Plata - La Para - Córdoba (BID N° 2606/OC-AR) (6) | | 0 | 1.580.000 | 0 | s/í | s/í | 0,00 | s/í | 0,00 | 0,00 |
| | | | | 51 | | Costrucción centro de interpretación para Camping Laguna de Plata - La Para - Córdoba (BID N° 2606/OC-AR) (6) | | 0 | 1.580.000 | 0 | s/í | s/í | 0,00 | s/í | 0,00 | 0,00 |
| | | | | 65 | | Construcción Centro de Recepción de Visitantes Posta Santa Cruz - Camino Real - Córdoba (BID N° 2606/OC-AR) (6) | | 0 | 1.539.000 | 0 | s/í | s/í | 0,00 | s/í | 0,00 | 0,00 |

CUADRO C
INVERSIÓN REAL DIRECTA: PROYECTOS DE INVERSIÓN *
AL 30/09/2017

| Jur | SAF | Pg | Sp | Py | Ob | Descripción | Ejec. Financiera acum. al 2016 | Crédito inicial 2017 | Vigente al 30/09/2017 | Devengado al 30/09/2017 | Ejec. Fisica acum. al 2016 | Programación Inicial 2017 | Ejecuta do 2º trim | Programado Vig. al 30/09/2017 | Ejecuta do 3º trim | Ejecutado al 30/09/2017 |
|-----|-----|----|----|----|----|---|--------------------------------|----------------------|-----------------------|-------------------------|----------------------------|---------------------------|--------------------|-------------------------------|--------------------|-------------------------|
| | | | | | 51 | Construcción Centro de Recepción de Visitantes Posta Santa Cruz - Camino Real - Córdoba (BID N° 2606/OC-AR) (6) | | 0 | 1.539.000 | 0 | s/í | s/í | 0,00 | s/í | 0,00 | 0,00 |
| | | | | 66 | | Construcción Centro de Interpretación Cerro Colorado - Córdoba (BID N° 2606/OC-AR) (6) | | 0 | 0 | 0 | s/í | s/í | 0,00 | s/í | 0,00 | 0,00 |
| | | | | 51 | | Construcción Centro de Interpretación Cerro Colorado - Córdoba (BID N° 2606/OC-AR) (6) | | 0 | 0 | 0 | s/í | s/í | 0,00 | s/í | 0,00 | 0,00 |
| | | | | 67 | | Costrucción Centro de Talasoterapia Mar de Anzenusa - Miramar de Ansenusa - Córdoba (BID N° 2606/OC-AR) (6) | | 0 | 0 | 0 | s/í | s/í | 0,00 | s/í | 0,00 | 0,00 |
| | | | | 51 | | Costrucción Centro de Talasoterapia Mar de Anzenusa - Miramar de Ansenusa - Córdoba (BID N° 2606/OC-AR) (6) | | 0 | 0 | 0 | s/í | s/í | 0,00 | s/í | 0,00 | 0,00 |
| | | | | 77 | | Instalación Parque Jesuítico Guaraní Etapa A. San Ignacio Mini - Provincia de Misiones (BID N° 2606/OC - AR) (6) | | 0 | 5.814.750 | 5.233.306 | s/í | s/í | 0,00 | s/í | 0,00 | 0,00 |
| | | | | 51 | | Instalación Parque Jesuítico Guaraní Etapa A. San Ignacio Mini - Provincia de Misiones (BID N° 2606/OC - AR) (6) | | 0 | 5.814.750 | 5.233.306 | s/í | s/í | 0,00 | s/í | 0,00 | 0,00 |
| | | | | 78 | | Provisión y Colocación Señalización y Portal de Ingreso del Parque Prov Ischigualasto San Juan (BID N° 2606/OC-AR) (6) | | 0 | 496.900 | 0 | s/í | s/í | 0,00 | s/í | 0,00 | 0,00 |
| | | | | 51 | | Provisión y Colocación Señalización y Portal de Ingreso del Parque Prov Ischigualasto San Juan (BID N° 2606/OC-AR) (6) | | 0 | 496.900 | 0 | s/í | s/í | 0,00 | s/í | 0,00 | 0,00 |
| | | | | 79 | | Construcción de circuitos peatonales y miradores en las estaciones del PPI - Prov. De San Juan (BID N° 2606/OC-AR) (6) | | 0 | 2.580.000 | 0 | s/í | s/í | 0,00 | s/í | 0,00 | 0,00 |
| | | | | 51 | | Construcción de circuitos peatonales y miradores en las estaciones del PPI - Prov. De San Juan (BID N° 2606/OC-AR) (6) | | 0 | 2.580.000 | 0 | s/í | s/í | 0,00 | s/í | 0,00 | 0,00 |
| 23 | | | | | | Gestión Integral de Residuos Sólidos Urbanos en Municipios Turísticos | | | | | | | | | | |
| | | 2 | | | | Tratamiento de Residuos Sólidos para Municipios Turísticos y Pequeños - GIRSU Etapa II (BID N° 3249/OC-AR) | | | | | | | | | | |
| | | | | 1 | | Construcción Relleno Sanitario en el Parque Nacional Talampaya - La Rioja - Chilecito I (GIRSU) II (BID N° 3249/OC-AR) (6) | | 0 | 39.881.173 | 39.195.615 | s/í | s/í | 35,00 | s/í | 10,00 | 45,00 |
| | | | | 51 | | Construcción Relleno Sanitario en el Parque Nacional Talampaya - La Rioja - Chilecito I (GIRSU) II (BID N° 3249/OC-AR) (6) | | 0 | 39.881.173 | 39.195.615 | s/í | s/í | 35,00 | s/í | 10,00 | 45,00 |
| | | | | 2 | | Saneamiento Basural a Cielo Abierto Existente, General Pueyrredón, Buenos Aires - GIRSU - (BID N° 3249/OC-AR) | 24.000.000 | 41.200.000 | 116.665.073 | 79.754.018 | 2,00 | 76,00 | 35,00 | 76,00 | 10,00 | 70,00 |
| | | | | 51 | | Saneamiento Basural a Cielo Abierto Existente, General Pueyrredón, Buenos Aires - GIRSU - (BID N° 3249/OC-AR) | 24.000.000 | 41.200.000 | 116.665.073 | 79.754.018 | 2,00 | 76,00 | 35,00 | 76,00 | 10,00 | 70,00 |
| | | | | 5 | | Construcción de Obra Civil, Caminos Internos Parque Talampaya - La Rioja - Chilecito III (GIRSU) II (BID N° 3249/OC-AR) (6) | | 0 | 46.823.894 | 40.819.387 | s/í | s/í | 25,00 | s/í | 15,00 | 40,00 |
| | | | | 51 | | Construcción de Obra Civil, Caminos Internos Parque Talampaya - La Rioja - Chilecito III (GIRSU) II (BID N° 3249/OC-AR) (6) | | 0 | 46.823.894 | 40.819.387 | s/í | s/í | 25,00 | s/í | 15,00 | 40,00 |
| | | | | 6 | | Saneamiento Basural en Villa Carlos Paz - Provincia de Córdoba (BID N° 3249/OC-AR) (6) | | 0 | 36.135.600 | 15.533.171 | s/í | s/í | 0,00 | s/í | 22,00 | 22,00 |
| | | | | 51 | | Saneamiento Basural en Villa Carlos Paz - Provincia de Córdoba (BID N° 3249/OC-AR) (6) | | 0 | 36.135.600 | 15.533.171 | s/í | s/í | 0,00 | s/í | 22,00 | 22,00 |
| | | | | 12 | | Cierre y Clausura de Basurales a Cielo Abierto Existente - La Rioja - Chilecito II - GIRSU II (BID N° 3249/OC-AR) | 15.116.704 | 54.200.000 | 48.507.708 | 46.531.156 | 0,00 | 85,00 | 48,00 | 85,00 | 10,00 | 100,00 |

CUADRO C
INVERSIÓN REAL DIRECTA: PROYECTOS DE INVERSIÓN *
AL 30/09/2017

| Jur | SAF | Pg | Sp | Py | Ob | Descripcion | Ejec. Financiera acum. al 2016 | Crédito inicial 2017 | Vigente al 30/09/2017 | Devengado al 30/09/2017 | Ejec. Fisica acum. al 2016 | Programación Inicial 2017 | Ejecuta do 2º trim | Programado Vig. al 30/09/2017 | Ejecuta do 3º trim | Ejecutado al 30/09/2017 |
|-----|-----|----|----|----|----|--|--------------------------------|----------------------|-----------------------|-------------------------|----------------------------|---------------------------|--------------------|-------------------------------|--------------------|-------------------------|
| | | | | | 51 | Cierre y Clausura de Basurales a Cielo Abierto Existente - La Rioja - Chilecito II - GIRSU II (BID N° 3249/OC-AR) | 15.116.704 | 54.200.000 | 48.507.708 | 46.531.156 | 0,00 | 85,00 | 48,00 | 85,00 | 10,00 | 100,00 |
| | | | 13 | | | Construcción Relleno Sanitario y Mejoramiento Basural Parque Nacional Quebrada Condorito Córdoba - Etapa I (BID N° 3249/OC-AR) (6) | | 0 | 90.083.221 | 37.792.893 | s/í | s/í | 3,00 | s/í | 30,00 | 33,00 |
| | | | | | 51 | Construcción Relleno Sanitario y Mejoramiento Basural Parque Nacional Quebrada Condorito Córdoba - Etapa I (BID N° 3249/OC-AR) | | 0 | 90.083.221 | 37.792.893 | s/í | s/í | 3,00 | s/í | 30,00 | 33,00 |
| | | | 14 | | | Construcción Planta de Separación y Obras Conexas, Villa Carlos Paz - Provincia de Córdoba (BID N° 3249/OC-AR) (6) | | 0 | 62.587.867 | 28.232.229 | s/í | s/í | 8,00 | s/í | 18,00 | 26,00 |
| | | | | | 51 | Construcción Planta de Separación y Obras Conexas, Villa Carlos Paz - Provincia de Córdoba (BID N° 3249/OC-AR) (6) | | 0 | 62.587.867 | 28.232.229 | s/í | s/í | 8,00 | s/í | 18,00 | 26,00 |
| 57 | 327 | 61 | | | 1 | Ministerio de Transporte Ministerio de Transporte (Gastos Propios) Coordinación de Políticas de Transporte Vial Sistema de Ómnibus de Tránsito Rápido y Carriles Exclusivos (BIRF N° 7794) | 1.221.286.062 | 618.400.153 | 1.447.687.286 | 1.306.006.021 | 58,77 | 27,46 | 7,49 | 27,46 | 1,36 | 23,01 |
| | | | | | 51 | Obra de Infraestructura Centro de Transbordo Estación Sáenz | 41.463.173 | 238.913.840 | 349.947.552 | 74.950.915 | 0,00 | 29,60 | 3,10 | 29,60 | 4,22 | 7,32 |
| | | | | | 54 | Obra de Carriles Exclusivos Tramos I, II, III - Avenida Blas Parera (5,7 km) | 167.629.914 | 0 | 22.253.421 | 19.007.653 | 89,16 | 10,84 | 2,00 | 10,84 | 0,00 | 10,84 |
| | | | | | 56 | Obra de Infraestructura BRT - Terminal km 32 Isidro Casanova (RN N° 3-La Matanza) | 1.012.192.975 | 379.486.313 | 1.075.486.313 | 1.212.047.453 | 64,27 | 35,73 | 11,25 | 35,73 | 0,95 | 35,23 |
| | | | | | 2 | Mejora del Transporte en el Área Metropolitana | 237.669.237 | 4.192.327.766 | 5.136.702.766 | 1.721.230.613 | 0,00 | 53,13 | 12,74 | 53,13 | 13,61 | 33,64 |
| | | | | | 51 | Desarrollo del Sistema de Ómnibus de Tránsito Rápido y Carriles Exclusivos - Metrobus Lanús - Provincia de Buenos Aires | 0 | 170.624.118 | 0 | 0 | 0,00 | 0,00 | 0,00 | 0,00 | 0,00 | 0,00 |
| | | | | | 52 | Desarrollo del Sistema de Ómnibus de Tránsito Rápido y Carriles Exclusivos - Metrobus Morón - Provincia de Buenos Aires | 0 | 170.624.118 | 170.624.118 | 0 | 0,00 | 100,00 | 0,00 | 100,00 | 0,00 | 0,00 |
| | | | | | 53 | Desarrollo del Sistema de Ómnibus de Tránsito Rápido y Carriles Exclusivos - Metrobus 3 de Febrero - Provincia de Buenos Aires | 0 | 153.749.412 | 153.749.412 | 50.109.190 | 0,00 | 100,00 | 0,00 | 100,00 | 74,96 | 91,48 |
| | | | | | 54 | Desarrollo del Sistema de Ómnibus de Tránsito Rápido y Carriles Exclusivos - Metrobus Mar del Plata - Provincia de Buenos Aires | 0 | 153.749.412 | 173.749.412 | 0 | 0,00 | 50,00 | 0,00 | 50,00 | 0,00 | 0,00 |
| | | | | | 55 | Desarrollo del Sistema de Ómnibus de Tránsito Rápido y Carriles Exclusivos - Metrobus Córdoba - Provincia de Córdoba | 0 | 172.000.000 | 169.650.000 | 0 | 0,00 | 70,00 | 0,00 | 70,00 | 0,00 | 0,00 |
| | | | | | 56 | Desarrollo del Sistema de Ómnibus de Tránsito Rápido y Carriles Exclusivos - Metrobus Corrientes - Provincia de Corrientes | 0 | 153.580.706 | 113.580.706 | 0 | 0,00 | 60,00 | 0,00 | 60,00 | 0,00 | 0,00 |
| | | | | | 57 | Desarrollo del Sistema de Ómnibus de Tránsito Rápido y Carriles Exclusivos - Metrobus Rosario II - Provincia de Santa Fe (5) | | | | | s/í | s/í | 0,00 | s/í | 0,00 | 0,00 |
| | | | | | 58 | Desarrollo del Sistema de Ómnibus de Tránsito Rápido y Carriles Exclusivos - Metrobus Neuquén - Provincia de Neuquén | 0 | 185.000.000 | 185.000.000 | 0 | 0,00 | 100,00 | 0,00 | 100,00 | 0,00 | 0,00 |
| | | | | | 60 | Pavimentación y Rehabilitación de Calzadas y Veredas | 237.669.237 | 1.023.000.000 | 2.221.349.118 | 1.614.107.439 | 0,00 | 70,00 | 37,39 | 70,00 | 25,01 | 73,24 |
| | | | | | 64 | Desarrollo del Sistema de Ómnibus de Tránsito Rápido y Carriles Exclusivos - Mejora Refugios y Mobiliario | 0 | 210.000.000 | 210.000.000 | 57.013.984 | 0,00 | 70,00 | 0,05 | 70,00 | 19,80 | 30,62 |
| | | | | | 65 | Metrobus Norte II (Maipu - Olivos - San Isidro) - Provincia de Buenos Aires | 0 | 300.000.000 | 300.000.000 | 0 | 0,00 | 20,00 | 0,00 | 20,00 | 0,00 | 0,00 |

CUADRO C
INVERSIÓN REAL DIRECTA: PROYECTOS DE INVERSIÓN *
AL 30/09/2017

| Jur | SAF | Pg | Sp | Py | Ob | Descripcion | Ejec. Financiera acum. al 2016 | Crédito inicial 2017 | Vigente al 30/09/2017 | Devengado al 30/09/2017 | Ejec. Fisica acum. al 2016 | Programación Inicial 2017 | Ejecuta do 2º trim | Programado Vig. al 30/09/2017 | Ejecuta do 3º trim | Ejecutado al 30/09/2017 |
|-----|-----|----|----|----|----|---|--------------------------------|----------------------|-----------------------|-------------------------|----------------------------|---------------------------|--------------------|-------------------------------|--------------------|-------------------------|
| | | | | | 52 | Puesta en Valor Viaducto San Martín y Tercer Via (BID S/N) | 0 | 1.239.323.745 | 1.239.323.745 | 0 | 0,00 | 0,00 | 0,00 | 0,00 | 0,00 | 0,00 |
| | | | | | 53 | Puesta en Valor Subestación Ferrocarril San Martín (BID S/N) | 0 | 309.830.936 | 309.830.936 | 0 | 0,00 | 10,00 | 0,00 | 10,00 | 0,00 | 0,00 |
| | | | | 23 | | Mejoramiento de la Conectividad Ferroviaria a Constitución - Ferrocarril Belgrano Sur (CAF S/N) | 0 | 632.509.765 | 632.509.765 | 0 | 0,00 | 6,00 | 0,00 | 6,00 | 0,00 | 0,00 |
| | | | | | 51 | Mejoramiento Conectividad Ferrocarril Belgrano Sur: Elevación del Viaducto | 0 | 448.649.965 | 448.649.965 | 0 | 0,00 | 6,00 | 0,00 | 6,00 | 0,00 | 0,00 |
| | | | | | 52 | Mejoramiento Conectividad Ferrocarril Belgrano Sur: Eliminación de 4 Pasos a Nivel | 0 | 56.751.800 | 56.751.800 | 0 | 0,00 | 0,00 | 0,00 | 0,00 | 0,00 | 0,00 |
| | | | | | 53 | Mejoramiento Conectividad Ferrocarril Belgrano Sur: Apertura de Calles | 0 | 20.476.000 | 20.476.000 | 0 | 0,00 | 0,00 | 0,00 | 0,00 | 0,00 | 0,00 |
| | | | | | 54 | Mejoramiento Conectividad Ferrocarril Belgrano Sur: Prolongación del Tendido Ferroviario | 0 | 70.020.000 | 70.020.000 | 0 | 0,00 | 0,00 | 0,00 | 0,00 | 0,00 | 0,00 |
| | | | | | 55 | Construcción Nueva Estación Buenos Aires | 0 | 36.612.000 | 36.612.000 | 0 | 0,00 | 0,00 | 0,00 | 0,00 | 0,00 | 0,00 |
| | | | | 26 | | Renovación de Vías y Corredor del Ferrocarril General Belgrano Cargas | 0 | 5.259.543.386 | 5.259.543.386 | 646.338.637 | 0,00 | 45,00 | 5,01 | 45,00 | 7,55 | 15,09 |
| | | | | | 51 | Renovación Parcial Etapa I - Km 1202 a 1264,96 - Provincia de Santiago del Estero | 0 | 205.543.993 | 205.543.993 | 177.545.293 | 0,00 | 100,00 | 10,57 | 100,00 | 26,40 | 47,27 |
| | | | | | 52 | Renovación Parcial Etapa I - Km 1264,96 a 1332,5 - Provincia de Santiago del Estero | 0 | 233.804.670 | 233.804.670 | 40.111.268 | 0,00 | 100,00 | 6,05 | 100,00 | 18,71 | 28,87 |
| | | | | | 53 | Renovación Parcial Etapa I - Km 1411 a 1436,5 Provincia del Chaco | 0 | 83.249.235 | 83.249.235 | 22.032.527 | 0,00 | 85,00 | 7,20 | 85,00 | 13,50 | 21,74 |
| | | | | | 54 | Renovación Parcial Etapa I - Km 723,2 a 689,785 - Provincia del Chaco | 0 | 112.954.710 | 112.954.710 | 67.196.830 | 0,00 | 100,00 | 5,52 | 100,00 | 9,94 | 25,62 |
| | | | | | 55 | Renovación Parcial Etapa I - Km 552,72429 a 518,023 - Provincia del Chaco | 0 | 113.365.544 | 113.365.544 | 69.063.409 | 0,00 | 100,00 | 5,52 | 100,00 | 9,94 | 25,62 |
| | | | | | 56 | Renovación Parcial Etapa I - Km 518,023 a 492,543 - Provincia del Chaco | 0 | 83.183.941 | 83.183.941 | 50.397.623 | 0,00 | 100,00 | 5,52 | 100,00 | 9,94 | 25,62 |
| | | | | | 57 | Renovación Parcial Etapa I - Km a 492,543 a 415,283 - Provincia del Chaco | 0 | 215.136.790 | 215.136.790 | 21.055.495 | 0,00 | 89,00 | 0,51 | 89,00 | 4,78 | 8,49 |
| | | | | | 58 | Renovación Parcial Etapa II - Km 1290,4 a 1082,2 - Provincia de Salta | 0 | 815.646.622 | 815.646.622 | 0 | 0,00 | 0,00 | 0,00 | 0,00 | 0,00 | 0,00 |
| | | | | | 59 | Renovación Parcial Etapa II - Km a 1082,2 a 1110,2 - Provincia de Salta | 0 | 109.693.110 | 109.693.110 | 0 | 0,00 | 0,00 | 0,00 | 0,00 | 0,00 | 0,00 |
| | | | | | 60 | Renovación Parcial Etapa I - Km 415,283 a 338,023 - Provincia de Santa Fe | 0 | 215.592.960 | 215.592.960 | 45.631.809 | 0,00 | 89,00 | 4,68 | 89,00 | 13,33 | 22,08 |
| | | | | | 61 | Renovación Parcial Etapa II - Km 83,8 a 53,400 - Provincia de Santa Fe | 0 | 119.095.376 | 119.095.376 | 0 | 0,00 | 0,00 | 0,00 | 0,00 | 0,00 | 0,00 |
| | | | | | 62 | Renovación Parcial Etapa III - Km 53,400 a 2,1 - Provincia de Santa Fe | 0 | 200.973.447 | 200.973.447 | 0 | 0,00 | 0,00 | 0,00 | 0,00 | 0,00 | 0,00 |
| | | | | | 63 | Renovación Parcial Etapa I - Km 1110,2 a 1138,9 - Provincia de Salta | 0 | 112.435.437 | 112.435.437 | 0 | 0,00 | 0,00 | 10,00 | 0,00 | 0,00 | 10,00 |
| | | | | | 64 | Renovación Parcial Etapa III - Km 0 a 9,4 - Provincia de Santa Fe | 0 | 36.825.544 | 36.825.544 | 0 | 0,00 | 0,00 | 0,00 | 0,00 | 0,00 | 0,00 |
| | | | | | 65 | Renovación Parcial Etapa II - Km 9,4 a 48,311 - Provincia de Santa Fe | 0 | 152.438.164 | 152.438.164 | 0 | 0,00 | 0,00 | 0,00 | 0,00 | 0,00 | 0,00 |
| | | | | | 66 | Renovación Parcial Etapa III - Km 938,955 a 791,38 - Provincia de Tucumán | 0 | 578.141.452 | 578.141.452 | 0 | 0,00 | 0,00 | 0,00 | 0,00 | 0,00 | 0,00 |
| | | | | | 67 | Renovación Parcial Etapa III - Km 976,54 a 938,955 - Provincia de Salta | 0 | 147.243.412 | 147.243.412 | 0 | 0,00 | 0,00 | 0,00 | 0,00 | 0,00 | 0,00 |
| | | | | | 68 | Renovación Parcial Etapa III - Km 976,54 a 1082,2 - Provincia de Salta | 0 | 413.934.784 | 413.934.784 | 0 | 0,00 | 0,00 | 0,00 | 0,00 | 0,00 | 0,00 |
| | | | | | 69 | Renovación Parcial Etapa III - Km 1086,236 a 976,54 - Provincia de Salta | 0 | 429.746.263 | 429.746.263 | 0 | 0,00 | 0,00 | 0,00 | 0,00 | 0,00 | 0,00 |
| | | | | | 70 | Renovación Parcial Etapa III - Km 1290,4 a 1086,236 - Provincia de Jujuy | 0 | 799.835.144 | 799.835.144 | 0 | 0,00 | 0,00 | 10,00 | 0,00 | 0,00 | 10,00 |

CUADRO C
INVERSIÓN REAL DIRECTA: PROYECTOS DE INVERSIÓN *
AL 30/09/2017

| Jur | SAF | Pg | Sp | Py | Ob | Descripción | Ejec. Financiera acum. al 2016 | Crédito inicial 2017 | Vigente al 30/09/2017 | Devengado al 30/09/2017 | Ejec. Fisica acum. al 2016 | Programación Inicial 2017 | Ejecuta do 2º trim | Programado Vig. al 30/09/2017 | Ejecuta do 3º trim | Ejecutado al 30/09/2017 |
|-----|-----|----|----|----|----|--|--------------------------------|----------------------|-----------------------|-------------------------|----------------------------|---------------------------|--------------------|-------------------------------|--------------------|-------------------------|
| | | | | | 51 | Adecuación de los muelles históricos del Puerto La Plata operados por la terminal de graneles líquidos YPF S.A. | 0 | 80.000.000 | 0 | 0 | 0,00 | 0,00 | 0,00 | 0,00 | 0,00 | 0,00 |
| | | | | | 93 | Construcción de Muelle Multipropósito para Graneles Sólidos en el Puerto de Bahía Blanca - Provincia de Buenos Aires | 0 | 80.000.000 | 287.000 | 0 | 0,00 | 0,00 | 0,00 | 0,00 | 0,00 | 0,00 |
| | | | | | 51 | Construcción de Muelle Multipropósito para Graneles Sólidos en el Puerto de Bahía Blanca - Provincia de Buenos Aires | 0 | 80.000.000 | 287.000 | 0 | 0,00 | 0,00 | 0,00 | 0,00 | 0,00 | 0,00 |
| 604 | | 16 | | | | Dirección Nacional de Vialidad | | | | | | | | | | |
| | | | 1 | | | Mantenimiento | | | | | | | | | | |
| | | | | 1 | 51 | Mantenimiento por Administración | 4.990.751.365 | 702.000.000 | 1.938.119.903 | 888.219.588 | 0,00 | 100,00 | 25,00 | 100,00 | 25,00 | 75,00 |
| | | | | | 51 | Mantenimiento por Administración | 4.990.751.365 | 702.000.000 | 1.938.119.903 | 888.219.588 | 0,00 | 100,00 | 25,00 | 100,00 | 25,00 | 75,00 |
| | | | 3 | | | Mantenimiento por Convenio | | | | | | | | | | |
| | | | | | 45 | Ruta Nacional Nº 242-40 - Tramo: TFO Neuquén - Convenio 14, Sección: Catán Lil - Límite con Mendoza / Las Lajas - Límite con Chi | 30.800.089 | 10.000.000 | 15.398.086 | 15.398.086 | 89,00 | 11,00 | 0,00 | 11,00 | 0,00 | 0,00 |
| | | | | | 51 | Ruta Nacional Nº 242-40 - Tramo: TFO Neuquén - Convenio 14, Sección: Catán Lil - Límite con Mendoza / Las Lajas - Límite con Chi | 30.800.089 | 10.000.000 | 15.398.086 | 15.398.086 | 89,00 | 11,00 | 0,00 | 11,00 | 0,00 | 0,00 |
| | | | | | 46 | Ruta Nacional Nº 23-250-151-22-1S40 - Tramo: TFO Río Negro Convenio 14, Sección: Tramos Varios (6) | | 0 | 1 | 0 | 0,00 | s/í | s/í | s/í | s/í | s/í |
| | | | | | 51 | Ruta Nacional Nº 23-250-151-22-1S40 - Tramo: TFO Río Negro Convenio 14, Sección: Tramos Varios (6) | | 0 | 1 | 0 | 0,00 | s/í | s/í | s/í | s/í | s/í |
| | | | | | 47 | Ruta Nacional Nº 3;40;281;288;293 - Tramo: TFO Santa Cruz - Convenio 14, Sección: Tramos Varios | 141.928.124 | 281.892 | 1 | 0 | 100,00 | 0,00 | 0,00 | 0,00 | 0,00 | 0,00 |
| | | | | | 51 | Ruta Nacional Nº 3;40;281;288;293 - Tramo: TFO Santa Cruz - Convenio 14, Sección: Tramos Varios | 141.928.124 | 281.892 | 1 | 0 | 100,00 | 0,00 | 0,00 | 0,00 | 0,00 | 0,00 |
| | | | | | 48 | Ruta Nacional Nº 3 - Complementaria a,b - TFO Tierra Del Fuego - Sección: Convenio 13, Tramos Varios | 5.459.289 | 11.799.952 | 0 | 0 | 37,32 | 0,00 | 0,00 | 0,00 | 0,00 | 0,00 |
| | | | | | 51 | Ruta Nacional Nº 3 - Complementaria a,b - TFO Tierra Del Fuego - Sección: Convenio 13, Tramos Varios | 5.459.289 | 11.799.952 | 0 | 0 | 37,32 | 0,00 | 0,00 | 0,00 | 0,00 | 0,00 |
| | | | | | 50 | Ruta Nacional Nº 1S40 - Tramo: TFO Chubut. Límite con Río Negro - Empalme Ruta Nacional Nº 40, (6) | | 0 | 498.389 | 498.388 | 1,04 | s/í | s/í | s/í | s/í | s/í |
| | | | | | 51 | Ruta Nacional Nº 1S40 - Tramo: TFO Chubut. Límite con Río Negro - Empalme Ruta Nacional Nº 40, (6) | | 0 | 498.389 | 498.388 | 1,04 | s/í | s/í | s/í | s/í | s/í |
| | | | | | 51 | Ruta Nacional Nº 76 - Tramo: TFO La Rioja - Convenio 11, Sección: Villa Castelli (Km. 149,62) - Límite con Chile (Km. 349,69) | 3.332.241 | 11.562.762 | 168.867 | 96.750 | 52,25 | 0,00 | 0,00 | 0,00 | 0,00 | 0,00 |
| | | | | | 51 | Ruta Nacional Nº 76 - Tramo: TFO La Rioja - Convenio 11, Sección: Villa Castelli (Km. 149,62) - Límite con Chile (Km. 349,69) | 3.332.241 | 11.562.762 | 168.867 | 96.750 | 52,25 | 0,00 | 0,00 | 0,00 | 0,00 | 0,00 |
| | | | | | 55 | RN Nº 3, RN Nº40, RN Nº281, RN Nº288, RN Nº293 - Tramo: (T.F.O.) Santa Cruz - Convenio 15 - Sección: Tramos Varios | 75.613.369 | 10.000.000 | 250.050 | 250.049 | 96,16 | 3,84 | 0,00 | 3,84 | 0,00 | 0,00 |
| | | | | | 51 | RN Nº 3, RN Nº40, RN Nº281, RN Nº288, RN Nº293 - Tramo: (T.F.O.) Santa Cruz - Convenio 15 - Sección: Tramos Varios | 75.613.369 | 10.000.000 | 250.050 | 250.049 | 96,16 | 3,84 | 0,00 | 3,84 | 0,00 | 0,00 |
| | | | | | 61 | Ruta Nacional Nº 22; Tramo: (T.F.O.) - Puente Sobre Río Neuquén - Plottier (Nº 1); Sección: km.1217,86 - km. 1237,00 | 9.699.371 | 10.000.000 | 13.464.295 | 13.464.294 | 17,61 | 76,05 | 0,00 | 76,05 | 3,25 | 5,87 |
| | | | | | 51 | Ruta Nacional Nº 22; Tramo: (T.F.O.) - Puente Sobre Río Neuquén - Plottier (Nº 1); Sección: km.1217,86 - km. 1237,00 | 9.699.371 | 10.000.000 | 13.464.295 | 13.464.294 | 17,61 | 76,05 | 0,00 | 76,05 | 3,25 | 5,87 |
| | | | 4 | | | Señalamiento | | | | | | | | | | |
| | | | | | 13 | Señalamiento Horizontal Zona Centro Etapa 2 (1) | 241.492.008 | 125.512 | 76.016 | 76.015 | 100,00 | 0,00 | 0,00 | 0,00 | 0,00 | 0,00 |

CUADRO C
INVERSIÓN REAL DIRECTA: PROYECTOS DE INVERSIÓN *
AL 30/09/2017

| Jur | SAF | Pg | Sp | Py | Ob | Descripcion | Ejec. Financiera acum. al 2016 | Crédito inicial 2017 | Vigente al 30/09/2017 | Devengado al 30/09/2017 | Ejec. Fisica acum. al 2016 | Programación Inicial 2017 | Ejecuta do 2º trim | Programado Vig. al 30/09/2017 | Ejecuta do 3º trim | Ejecutado al 30/09/2017 |
|-----|-----|----|----|----|----|---|--------------------------------|----------------------|-----------------------|-------------------------|----------------------------|---------------------------|--------------------|-------------------------------|--------------------|-------------------------|
| | | | | | 51 | Señalamiento Horizontal Zona Centro Etapa 2 (1) | 241.492.008 | 125.512 | 76.016 | 76.015 | 100,00 | 0,00 | 0,00 | 0,00 | 0,00 | 0,00 |
| | | | | 16 | | Rutas Nacionales Varias en Zona Sur: Buenos Aires, Neuquén, Chubut, La Pampa | 196.006.888 | 80.303.959 | 213.017.156 | 213.017.155 | 59,31 | 40,69 | 14,15 | 40,69 | 9,23 | 36,69 |
| | | | | | 51 | Rutas Nacionales Varias en Zona Sur: Buenos Aires, Neuquén, Chubut, La Pampa | 196.006.888 | 80.303.959 | 213.017.156 | 213.017.155 | 59,31 | 40,69 | 14,15 | 40,69 | 9,23 | 36,69 |
| | | | | 17 | | Rutas Nacionales Varias en Zona Litoral y Noroeste: Buenos Aires, Santa Fe, Corrientes, Misiones, Entre Ríos, Chaco y Formosa | 199.961.491 | 32.277.002 | 201.030.846 | 201.030.845 | 65,59 | 34,41 | 7,16 | 34,41 | 7,21 | 33,60 |
| | | | | | 51 | Rutas Nacionales Varias en Zona Litoral y Noroeste: Buenos Aires, Santa Fe, Corrientes, Misiones, Entre Ríos, Chaco y Formosa | 199.961.491 | 32.277.002 | 201.030.846 | 201.030.845 | 65,59 | 34,41 | 7,16 | 34,41 | 7,21 | 33,60 |
| | | | | 18 | | Rutas Nacionales Varias en Zona Centro: Córdoba, Mendoza, La Rioja, San Juan | 0 | 6.685.174 | 1 | 0 | 0,00 | 33,33 | 0,00 | 33,33 | 0,00 | 0,00 |
| | | | | | 51 | Rutas Nacionales Varias en Zona Centro: Córdoba, Mendoza, La Rioja, San Juan | 0 | 6.685.174 | 1 | 0 | 0,00 | 33,33 | 0,00 | 33,33 | 0,00 | 0,00 |
| | | | | 19 | | Rutas Nacionales Varias en Zona Nort: Tucumán, Salta, Jujuy, Catamarca y Santiago del Estero | 0 | 6.685.174 | 1 | 0 | 0,00 | 33,33 | 0,00 | 33,33 | 4,07 | 4,07 |
| | | | | | 51 | Rutas Nacionales Varias en Zona Nort: Tucumán, Salta, Jujuy, Catamarca y Santiago del Estero | 0 | 6.685.174 | 1 | 0 | 0,00 | 33,33 | 0,00 | 33,33 | 4,07 | 4,07 |
| | | | | 20 | | Señalamiento Horizontal Zona Sur - Etapa IIIb - Neuquén, Chubut, La Pampa, Río Negro,Santa Cruz | 0 | 6.685.174 | 1 | 0 | 0,00 | 33,33 | 0,00 | 33,33 | 0,01 | 0,01 |
| | | | | | 51 | Señalamiento Horizontal Zona Sur - Etapa IIIb - Neuquén, Chubut, La Pampa, Río Negro,Santa Cruz | 0 | 6.685.174 | 1 | 0 | 0,00 | 33,33 | 0,00 | 33,33 | 0,01 | 0,01 |
| | | | | 21 | | Señalamiento Vertical en Rutas Varias en Chubut | 0 | 10.724.133 | 1 | 0 | 0,00 | 83,33 | 0,00 | 83,33 | 0,00 | 0,00 |
| | | | | | 51 | Señalamiento Vertical en Rutas Varias en Chubut | 0 | 10.724.133 | 1 | 0 | 0,00 | 83,33 | 0,00 | 83,33 | 0,00 | 0,00 |
| | | | | 22 | | Señalamiento Horizontal Zona Centro - Etapa IIIa - Buenos Aires, Córdoba, Mendoza, San Juan,San Luis y La Pampa | 165.260.225 | 92.142.293 | 241.208.419 | 241.208.419 | 64,53 | 35,47 | 10,81 | 35,47 | 9,54 | 34,21 |
| | | | | | 51 | Señalamiento Horizontal Zona Centro - Etapa IIIa - Buenos Aires, Córdoba, Mendoza, San Juan,San Luis y La Pampa | 165.260.225 | 92.142.293 | 241.208.419 | 241.208.419 | 64,53 | 35,47 | 10,81 | 35,47 | 9,54 | 34,21 |
| | | | | 23 | | Señalamiento Horizontal Zona Norte Etapa IIIa:Córdoba,Tucumán,Salta,Jujuy,Santa Fe,La Rioja,Catamarca y Santiago del Estero | 182.704.279 | 18.559.332 | 155.712.874 | 155.712.873 | 66,51 | 33,49 | 7,09 | 33,49 | 15,90 | 32,30 |
| | | | | | 51 | Señalamiento Horizontal Zona Norte Etapa IIIa:Córdoba,Tucumán,Salta,Jujuy,Santa Fe,La Rioja,Catamarca y Santiago del Estero | 182.704.279 | 18.559.332 | 155.712.874 | 155.712.873 | 66,51 | 33,49 | 7,09 | 33,49 | 15,90 | 32,30 |
| | | | | 24 | | Señalamiento Vertical en Rutas Varias en San Juan | 0 | 13.788.172 | 1 | 0 | 0,00 | 30,00 | 0,00 | 30,00 | 0,00 | 0,00 |
| | | | | | 51 | Señalamiento Vertical en Rutas Varias en San Juan | 0 | 13.788.172 | 1 | 0 | 0,00 | 30,00 | 0,00 | 30,00 | 0,00 | 0,00 |
| | | | | 25 | | Señalamiento Horizontal en Varias RN Zona Litoral: Santa Fe, Corrientes, Entre Ríos, Misiones, Formosa - Etapa IIIb | 0 | 6.685.174 | 1 | 0 | 0,00 | 16,67 | 0,00 | 16,67 | 0,00 | 0,00 |
| | | | | | 51 | Señalamiento Horizontal en Varias RN Zona Litoral: Santa Fe, Corrientes, Entre Ríos, Misiones, Formosa - Etapa IIIb | 0 | 6.685.174 | 1 | 0 | 0,00 | 16,67 | 0,00 | 16,67 | 0,00 | 0,00 |
| | | | | 26 | | Obra de Señalamiento Vertical en Varias Rutas Nacionales de la Río Negro | 0 | 10.724.133 | 0 | 0 | 0,00 | 25,00 | 0,00 | 25,00 | 0,00 | 0,00 |
| | | | | | 51 | Obra de Señalamiento Vertical en Varias Rutas Nacionales de la Río Negro | 0 | 10.724.133 | 0 | 0 | 0,00 | 25,00 | 0,00 | 25,00 | 0,00 | 0,00 |
| | | | | 27 | | Señalamiento Horizontal en Varias RN la Zona Norte: Tucumán,Salta,Catamarca,La Rioja,Jujuy,Santiago del Estero - Etapa IVa | 0 | 18.384.229 | 0 | 0 | 0,00 | 12,50 | 0,00 | 12,50 | 0,00 | 0,00 |
| | | | | | 51 | Señalamiento Horizontal en Varias RN la Zona Norte: Tucumán,Salta,Catamarca,La Rioja,Jujuy,Santiago del Estero - Etapa IVa | 0 | 18.384.229 | 0 | 0 | 0,00 | 12,50 | 0,00 | 12,50 | 0,00 | 0,00 |

CUADRO C
INVERSIÓN REAL DIRECTA: PROYECTOS DE INVERSIÓN *
AL 30/09/2017

| Jur | SAF | Pg | Sp | Py | Ob | Descripcion | Ejec. Financiera acum. al 2016 | Crédito inicial 2017 | Vigente al 30/09/2017 | Devengado al 30/09/2017 | Ejec. Fisica acum. al 2016 | Programación Inicial 2017 | Ejecuta do 2º trim | Programado Vig. al 30/09/2017 | Ejecuta do 3º trim | Ejecutado al 30/09/2017 |
|-----|-----|----|----|----|----|--|--------------------------------|----------------------|-----------------------|-------------------------|----------------------------|---------------------------|--------------------|-------------------------------|--------------------|-------------------------|
| | | | | 28 | | Señalamiento Horizontal en Varias RN Zona Centro: Buenos Aires, Córdoba, Mendoza, San Juan, San Luis, La Pampa - Etapa IVa | 0 | 18.384.229 | 0 | 0 | 0,00 | 12,50 | 0,00 | 12,50 | 0,00 | 0,00 |
| | | | | 51 | | Señalamiento Horizontal en Varias RN Zona Centro: Buenos Aires, Córdoba, Mendoza, San Juan, San Luis, La Pampa - Etapa IVa | 0 | 18.384.229 | 0 | 0 | 0,00 | 12,50 | 0,00 | 12,50 | 0,00 | 0,00 |
| | | | | 29 | | Señalamiento Horizontal Varias RN Zona Sur: Buenos Aires, Río Negro, La Pampa, Chubut, Neuquén, Santa Cruz, Tierra del Fuego - Etapa IVa | 0 | 18.384.229 | 0 | 0 | 0,00 | 12,50 | 0,00 | 12,50 | 0,00 | 0,00 |
| | | | | 51 | | Señalamiento Horizontal Varias RN Zona Sur: Buenos Aires, Río Negro, La Pampa, Chubut, Neuquén, Santa Cruz, Tierra del Fuego - Etapa IVa | 0 | 18.384.229 | 0 | 0 | 0,00 | 12,50 | 0,00 | 12,50 | 0,00 | 0,00 |
| | | | | 30 | | Señalamiento Horizontal Varias RN Zona Litoral: Buenos Aires, Santa Fe, Corrientes, Entre Ríos, Misiones, Chaco y Formosa - Etapa Iva | 0 | 18.384.229 | 0 | 0 | 0,00 | 12,50 | 0,00 | 12,50 | 0,00 | 0,00 |
| | | | | 51 | | Señalamiento Horizontal Varias RN Zona Litoral: Buenos Aires, Santa Fe, Corrientes, Entre Ríos, Misiones, Chaco y Formosa - Etapa Iva | 0 | 18.384.229 | 0 | 0 | 0,00 | 12,50 | 0,00 | 12,50 | 0,00 | 0,00 |
| 5 | | | | 1 | | Obras de Emergencia | 17.437.804 | 14.729.220 | 18.638.043 | 18.638.042 | 0,00 | 100,00 | 25,00 | 100,00 | 25,00 | 75,00 |
| | | | | 51 | | Obras de Emergencia Menores | 17.437.804 | 14.729.220 | 18.638.043 | 18.638.042 | 0,00 | 100,00 | 25,00 | 100,00 | 25,00 | 75,00 |
| | | | | 2 | | Obras de Emergencia Menores - Rutas Varias | 45.855.210 | 12.050.264 | 3.651.419 | 3.598.685 | 0,00 | 100,00 | 25,00 | 100,00 | 25,00 | 75,00 |
| | | | | 51 | | Obras en Puentes | 45.855.210 | 12.050.264 | 3.651.419 | 3.598.685 | 0,00 | 100,00 | 25,00 | 100,00 | 25,00 | 75,00 |
| | | | | 4 | | Obras en Puentes - Nacional - Rutas Varias | 46.581.092 | 2.240.267 | 1.181.053 | 597.256 | 0,00 | 100,00 | 25,00 | 100,00 | 25,00 | 75,00 |
| | | | | 51 | | Obras Menores de Seguridad Vial Nacional | 46.581.092 | 2.240.267 | 1.181.053 | 597.256 | 0,00 | 100,00 | 25,00 | 100,00 | 25,00 | 75,00 |
| | | | | 5 | | Obras Menores de Seguridad Vial Nacional - Rutas Varias | 0 | 6.565.796 | 1 | 0 | 0,00 | 25,00 | 0,00 | 25,00 | 0,00 | 0,00 |
| | | | | 51 | | Ruta Nacional Nº 65 - Tramo: Empalme Ruta Nacional Nº 38 - Límite con Catamarca - Sección: km 0,00 - km 48,00 | 0 | 6.565.796 | 1 | 0 | 0,00 | 25,00 | 0,00 | 25,00 | 0,00 | 0,00 |
| 6 | | | | | | Ruta Nacional Nº 65 - Tramo: Empalme Ruta Nacional Nº 38 - Límite con Catamarca - Sección: km 0,00 - km 48,00 | 0 | 6.565.796 | 1 | 0 | 0,00 | 25,00 | 0,00 | 25,00 | 0,00 | 0,00 |
| | | | | | | Mantenimiento por Sistema Modular | | | | | | | | | | |
| | | | | 6 | | Empalme Ruta Provincial Nº 20- Empalme Ruta Nacional Nº 40S (Río Mayo) y Empalme Ruta Provincial Nº 56 (R. Senguier) (5) | | 0 | 692.069 | 0 | 0,00 | s/i | s/i | s/i | s/i | s/i |
| | | | | 51 | | Empalme Ruta Provincial Nº 20- Empalme Ruta Nacional Nº 40S (Río Mayo) y Empalme Ruta Provincial Nº 56 (R. Senguier) (5) | | 0 | 692.069 | 0 | 0,00 | s/i | s/i | s/i | s/i | s/i |
| | | | | 19 | | Ruta Nº 3 - Empalme Ruta Provincial Nº 4 - Empalme Ruta Provincial Nº 6 - Km. 18 - Km. 61 | 99.937.294 | 8.064.760 | 92.270.977 | 78.754.569 | 64,66 | 35,34 | 5,60 | 35,34 | 2,31 | 16,38 |
| | | | | 51 | | Ruta Nº 3 - Empalme Ruta Provincial Nº 4 - Empalme Ruta Provincial Nº 6 - Km. 18 - Km. 61 | 99.937.294 | 8.064.760 | 92.270.977 | 78.754.569 | 64,66 | 35,34 | 5,60 | 35,34 | 2,31 | 16,38 |
| | | | | 35 | | Puentes sobre Riachuelo: Nicolás Avellaneda y accesos y Nuevo Puente Pueyrredón y accesos | 205.124.344 | 4.117.000 | 41.841.321 | 41.841.321 | 96,05 | 3,95 | 0,23 | 3,95 | 6,96 | 10,07 |
| | | | | 51 | | Puentes sobre Riachuelo: Nicolás Avellaneda y accesos y Nuevo Puente Pueyrredón y accesos | 205.124.344 | 4.117.000 | 41.841.321 | 41.841.321 | 96,05 | 3,95 | 0,23 | 3,95 | 6,96 | 10,07 |
| | | | | 43 | | Ruta Nacional Nº 40 - Nº 51 San Antonio de los Cobres - Límite con Jujuy / Campo Quijano - Límite con Chile | 102.194.370 | 26.415.071 | 73.525.358 | 70.630.123 | 57,62 | 42,38 | 6,20 | 42,38 | 6,78 | 18,19 |
| | | | | 51 | | Ruta Nacional Nº 40 - Nº 51 San Antonio de los Cobres - Límite con Jujuy / Campo Quijano - Límite con Chile | 102.194.370 | 26.415.071 | 73.525.358 | 70.630.123 | 57,62 | 42,38 | 6,20 | 42,38 | 6,78 | 18,19 |
| | | | | 55 | | Ruta Nacional Nº 40 - Ruta Nacional Nº A014 - 20 - Ruta Nacional Nº 142 y Ruta Nacional Nº 7 Tramos Varios en San Juan y Mendoza | 422.805.705 | 76.117.955 | 110.382.773 | 110.382.772 | 39,27 | 3,58 | 1,17 | 3,58 | 0,45 | 3,57 |

CUADRO C
INVERSIÓN REAL DIRECTA: PROYECTOS DE INVERSIÓN *
AL 30/09/2017

| Jur | SAF | Pg | Sp | Py | Ob | Descripcion | Ejec. Financiera acum. al 2016 | Crédito inicial 2017 | Vigente al 30/09/2017 | Devengado al 30/09/2017 | Ejec. Fisica acum. al 2016 | Programación Inicial 2017 | Ejecuta do 2º trim | Programado Vig. al 30/09/2017 | Ejecuta do 3º trim | Ejecutado al 30/09/2017 |
|-----|-----|----|----|----|----|--|--------------------------------|----------------------|-----------------------|-------------------------|----------------------------|---------------------------|--------------------|-------------------------------|--------------------|-------------------------|
| | | | | | 51 | Ruta N° 142, Ruta N° 40 y Ruta N° 7 - G.Andre - Empalme Ruta Nacional N° 20 /Mendoza - Limite San Juan/ San Martin | 422.805.705 | 76.117.955 | 110.382.773 | 110.382.772 | 91,64 | 8,36 | 2,74 | 8,36 | 1,06 | 8,36 |
| | | | | | 57 | Autopista A001 Acceso Sudeste - Sentido Capital y Sentido Bernal | 97.324.944 | 10.000.000 | 55.554.804 | 55.404.800 | 61,94 | 26,87 | 6,87 | 26,87 | 6,86 | 20,21 |
| | | | | | 51 | Autopista A001 Acceso Sudeste - Sentido Capital y Sentido Bernal | 97.324.944 | 10.000.000 | 55.554.804 | 55.404.800 | 61,94 | 26,87 | 6,87 | 26,87 | 6,86 | 20,21 |
| | | | | | 61 | Ruta Nacional N° 95 y Ruta Nacional N° 86 Tramos: Limite con Chaco - Villa General Güemes y Villa General Güemes - Posta Zalazar | 45.845.274 | 75.728.822 | 12.638.922 | 12.638.921 | 81,36 | 17,21 | 3,44 | 17,21 | 2,10 | 10,58 |
| | | | | | 51 | Ruta Nacional N° 95 y Ruta Nacional N° 86 Tramos: Limite con Chaco - Villa General Güemes y Villa General Güemes - Posta Zalazar | 45.845.274 | 75.728.822 | 12.638.922 | 12.638.921 | 81,36 | 17,21 | 3,44 | 17,21 | 2,10 | 10,58 |
| | | | | | 66 | Ruta Nacional N° 3 Empalme Ruta Provincial N° 39 - Acceso a Rada Tilly - Km. 1822,20 - Km. 1842,77 | 76.380.345 | 1.213.123 | 19.668.973 | 19.668.972 | 93,72 | 0,00 | 0,00 | 0,00 | 0,00 | 0,00 |
| | | | | | 51 | Ruta Nacional N° 3 Empalme Ruta Provincial N° 39 - Acceso a Rada Tilly - Km. 1822,20 - Km. 1842,77 | 76.380.345 | 1.213.123 | 19.668.973 | 19.668.972 | 93,72 | 0,00 | 0,00 | 0,00 | 0,00 | 0,00 |
| | | | | | 67 | Puente Alsina - Puente Victorino de la Plaza - Puente Pueyrredón Viejo | 97.142.942 | 10.000.000 | 33.953.363 | 33.953.363 | 64,10 | 35,90 | 1,32 | 35,90 | 0,14 | 6,19 |
| | | | | | 51 | Puente Alsina - Puente Victorino de la Plaza - Puente Pueyrredón Viejo | 97.142.942 | 10.000.000 | 33.953.363 | 33.953.363 | 64,10 | 35,90 | 1,32 | 35,90 | 0,14 | 6,19 |
| | | | | | 70 | Ruta Nacional N° 78 - Tramo: Empalme Ruta Nacional N° 40 (Río Capayan) - Límite con la Provincia de Catamarca, Sección: Km. 0,00 | 6.960.320 | 10.000.000 | 15.676.272 | 15.676.272 | 28,24 | 47,84 | 12,11 | 47,84 | 16,00 | 35,27 |
| | | | | | 51 | Ruta Nacional N° 78 - Tramo: Empalme Ruta Nacional N° 40 (Río Capayan) - Límite con la Provincia de Catamarca, Sección: Km. 0,00 | 6.960.320 | 10.000.000 | 15.676.272 | 15.676.272 | 28,24 | 47,84 | 12,11 | 47,84 | 16,00 | 35,27 |
| | | | | | 71 | Ruta Nacional N° 40 - 76 - Tramo: Límite con la Provincia de San Juan - Piedra Pintada (Cuesta de Miranda) / Empalme Ruta Nacion | 4.892.734 | 10.000.000 | 31.615.094 | 31.615.094 | 18,10 | 54,60 | 18,17 | 54,60 | 15,19 | 43,92 |
| | | | | | 51 | Ruta Nacional N° 40 - 76 - Tramo: Límite con la Provincia de San Juan - Piedra Pintada (Cuesta de Miranda) / Empalme Ruta Nacion | 4.892.734 | 10.000.000 | 31.615.094 | 31.615.094 | 18,10 | 54,60 | 18,17 | 54,60 | 15,19 | 43,92 |
| x | | | | | 51 | Ruta Nacional N° 40 - Tramo: Gobernador Gregores - Bajo Caracoles - Sección: Km. 918,58 - Km. 1.127,79 | | | | | 0,00 | s/í | s/í | s/í | s/í | s/í |
| x | | | | | 51 | Ruta Nacional N° 40 - Tramo: Bajo Caracoles - Limite con Chubut - Sección: Km. 1.127,79 - Km. 1.324,69 | | | | | 0,00 | s/í | s/í | s/í | s/í | s/í |
| | | | | | 79 | Ruta Nacional N° 3 - Tramo: Empalme Ruta Provincial N° 39 - Acceso a Rada Tilly - Sección: Km. 1.822,20 - Km. 1.842,77 | 0 | 6.979.069 | 1 | 0 | 4,60 | 49,77 | 12,53 | 49,77 | 4,69 | 28,55 |
| | | | | | 51 | Ruta Nacional N° 3 - Tramo: Empalme Ruta Provincial N° 39 - Acceso a Rada Tilly - Sección: Km. 1.822,20 - Km. 1.842,77 | 0 | 6.979.069 | 1 | 0 | 4,60 | 49,77 | 12,53 | 49,77 | 4,69 | 28,55 |
| | | | 7 | | 9 | Obras de Seguridad Vial Ruta N° 95 - Acceso Sur y Norte a Villa Ángela Chaco (Programa Inicial 101) (5) | | 0 | 211.455 | 0 | 0,00 | s/í | s/í | s/í | s/í | s/í |
| | | | | | 51 | Ruta N° 95 - Acceso Sur y Norte a Villa Ángela Chaco (Programa Inicial 101) (5) | | 0 | 211.455 | 0 | 0,00 | s/í | s/í | s/í | s/í | s/í |
| | | | | | 28 | R.34 - TRAVESÍA URBANA POR TABOADA | 0 | 9.029.457 | 0 | 0 | 0,00 | 70,00 | 0,00 | 70,00 | 0,00 | 0,00 |
| | | | | | 51 | R.34 - TRAVESÍA URBANA POR TABOADA | 0 | 9.029.457 | 0 | 0 | 0,00 | 70,00 | 0,00 | 70,00 | 0,00 | 0,00 |
| | | | | | 29 | Ruta N° 34 - Empalme Ruta Provincial N° 5 - Pozo Hondo | 20.689.105 | 947.730 | 2.307.973 | 2.307.972 | 97,40 | 0,00 | 0,00 | 0,00 | 0,00 | 0,00 |
| | | | | | 51 | Ruta N° 34 - Empalme Ruta Provincial N° 5 - Pozo Hondo | 20.689.105 | 947.730 | 2.307.973 | 2.307.972 | 97,40 | 0,00 | 0,00 | 0,00 | 0,00 | 0,00 |
| | | | | | 57 | Ruta Nacional N° 35, Empalme Ruta Provincial N° 10 - Empal | 22.080.173 | 28.363.426 | 36.808.421 | 36.808.421 | 35,33 | 64,67 | 13,20 | 64,67 | 4,24 | 30,68 |
| | | | | | 51 | Ruta Nacional N° 35, Empalme Ruta Provincial N° 10 - Empal | 22.080.173 | 28.363.426 | 36.808.421 | 36.808.421 | 35,33 | 64,67 | 13,20 | 64,67 | 4,24 | 30,68 |
| | | | | | 60 | Ruta Nacional N° 146, Acceso a Villa de la Quebracha - Inte | 74.361.401 | 269.465 | 1 | 0 | 94,91 | 0,00 | 0,00 | 0,00 | 0,00 | 0,00 |
| | | | | | 51 | Ruta Nacional N° 146, Acceso a Villa de la Quebracha - Inte | 74.361.401 | 269.465 | 1 | 0 | 94,91 | 0,00 | 0,00 | 0,00 | 0,00 | 0,00 |

CUADRO C
INVERSIÓN REAL DIRECTA: PROYECTOS DE INVERSIÓN *
AL 30/09/2017

| Jur | SAF | Pg | Sp | Py | Ob | Descripcion | Ejec. Financiera acum. al 2016 | Crédito inicial 2017 | Vigente al 30/09/2017 | Devengado al 30/09/2017 | Ejec. Fisica acum. al 2016 | Programación Inicial 2017 | Ejecuta do 2º trim | Programado Vig. al 30/09/2017 | Ejecuta do 3º trim | Ejecutado al 30/09/2017 |
|-----|-----|----|----|----|----|---|--------------------------------|----------------------|-----------------------|-------------------------|----------------------------|---------------------------|--------------------|-------------------------------|--------------------|-------------------------|
| | | | | | 66 | Ruta Nacional Nº 11 Resistencia - Límite Con Formosa Acceso a Colonia Benítez - Margarita Belén - La Leonesa y Empalme R | 46.827.646 | 324.754 | 331.224 | 176.972 | 91,37 | 0,00 | 0,00 | 0,00 | 0,00 | 0,00 |
| | | | | | 51 | Ruta Nacional Nº 11 Resistencia - Límite Con Formosa Acceso a Colonia Benítez - Margarita Belén - La Leonesa y Empalme R | 46.827.646 | 324.754 | 331.224 | 176.972 | 91,37 | 0,00 | 0,00 | 0,00 | 0,00 | 0,00 |
| | | | | | 70 | Ruta Nacional Nº38 - Tramo: Paso Externo por Ciudad de San Fernando | 0 | 10.000.000 | 0 | 0 | 0,00 | 30,00 | 0,00 | 30,00 | 0,00 | 0,00 |
| | | | | | 51 | Ruta Nacional Nº38 - Tramo: Paso Externo por Ciudad de San Fernando | 0 | 10.000.000 | 0 | 0 | 0,00 | 30,00 | 0,00 | 30,00 | 0,00 | 0,00 |
| | | | | | 79 | Ruta Nacional Nº 52 Tramo Empalme Ruta Nacional Nº 9 - Empalme Ruta Provincial Nº 79 Variante Purmamarca | 68.410.020 | 102.317 | 1 | 0 | 100,00 | 0,00 | 0,00 | 0,00 | 0,00 | 0,00 |
| | | | | | 51 | Ruta Nacional Nº 52 Tramo Empalme Ruta Nacional Nº 9 - Empalme Ruta Provincial Nº 79 Variante Purmamarca | 68.410.020 | 102.317 | 1 | 0 | 100,00 | 0,00 | 0,00 | 0,00 | 0,00 | 0,00 |
| | | | | | 99 | Obras menores de Seguridad Vial | 509.314.656 | 143.126.341 | 32.316.195 | 32.164.970 | 0,00 | 100,00 | 25,00 | 100,00 | 25,00 | 75,00 |
| | | | | | 51 | Obras menores de Seguridad Vial | 509.314.656 | 143.126.341 | 32.316.195 | 32.164.970 | 0,00 | 100,00 | 25,00 | 100,00 | 25,00 | 75,00 |
| | | | | 8 | | Obras de Conservación Mejorativas - Fase I | | | | | | | | | | |
| | | | | | 1 | Rutas Varias - Obras menores de Conservación Mejorativa | 476.245.703 | 50.258.462 | 89.670.739 | 79.717.236 | 0,00 | 100,00 | 25,00 | 100,00 | 25,00 | 75,00 |
| | | | | | 51 | Rutas Varias - Obras menores de Conservación Mejorativa | 476.245.703 | 50.258.462 | 89.670.739 | 79.717.236 | 0,00 | 100,00 | 25,00 | 100,00 | 25,00 | 75,00 |
| | | | | | 45 | Ruta Nacional Nº 60 -Cortaderas- Las Grutas- Sección II -Km.1.465,84- Km.1.548,12 (5) | | 0 | 874.951 | 0 | 0,00 | s/í | s/í | s/í | s/í | s/í |
| | | | | | 51 | Ruta Nacional Nº 60 -Cortaderas- Las Grutas- Sección II -Km.1.465,84- Km.1.548,12 (5) | | 0 | 874.951 | 0 | 0,00 | s/í | s/í | s/í | s/í | s/í |
| | | | | | 47 | Ruta Nº 95 - Juan José Castelli - Empalme Ruta Provincial Nº 3 - Sección II - km.1.229,94-km.1.278,9 | 35.804.100 | 10.436.562 | 43.883.580 | 43.883.580 | 74,53 | 25,47 | 0,00 | 25,47 | 0,00 | 13,75 |
| | | | | | 51 | Ruta Nº 95 - Juan José Castelli - Empalme Ruta Provincial Nº 3 - Sección II - km.1.229,94-km.1.278,9 | 35.804.100 | 10.436.562 | 43.883.580 | 43.883.580 | 74,53 | 25,47 | 0,00 | 25,47 | 0,00 | 13,75 |
| | | | | | 48 | Ruta Nº 95 - Empalme Ruta Provincial Nº9 - Juan José Castelli - Sección I - km.1.167,2-km.1.229,94 | 32.340.653 | 10.516.283 | 47.797.802 | 47.797.802 | 56,34 | 43,66 | 27,02 | 43,66 | 0,00 | 43,28 |
| | | | | | 51 | Ruta Nº 95 - Empalme Ruta Provincial Nº9 - Juan José Castelli - Sección I - km.1.167,2-km.1.229,94 | 32.340.653 | 10.516.283 | 47.797.802 | 47.797.802 | 56,34 | 43,66 | 27,02 | 43,66 | 0,00 | 43,28 |
| | | | | | 87 | Ruta Nacional Nº 40 y Ruta Nacional Nº 242 Zapala - Las Lajas Km. 2.405,35 - Km. 2.454,85 y Las Lajas - Aduana Pino Hachado Km. | 82.955.988 | 9.391 | 1 | 0 | 100,00 | 0,00 | 0,00 | 0,00 | 0,00 | |
| | | | | | 51 | Ruta Nacional Nº 40 y Ruta Nacional Nº 242 Zapala - Las Lajas Km. 2.405,35 - Km. 2.454,85 y Las Lajas - Aduana Pino Hachado Km. | 82.955.988 | 9.391 | 1 | 0 | 100,00 | 0,00 | 0,00 | 0,00 | 0,00 | |
| | | | | | 89 | Ruta Nacional Nº 3 Salida Río Gallegos - Límite Internacional con Chile Progreso 2.633,00 - Progreso 2.656,00 | 0 | 6.267.351 | 1 | 0 | 0,00 | 2,96 | 0,00 | 2,96 | 0,00 | 0,00 |
| | | | | | 51 | Ruta Nacional Nº 3 Salida Río Gallegos - Límite Internacional con Chile Progreso 2.633,00 - Progreso 2.656,00 | 0 | 6.267.351 | 1 | 0 | 0,00 | 2,96 | 0,00 | 2,96 | 0,00 | 0,00 |
| | | | | | 93 | Ruta Nacional Nº 3 La Herradura - Ushuaia Km. 3.006,12 - Km. 3,049,37 | 93.393.789 | 10.439.067 | 59.233.028 | 59.233.027 | 55,87 | 44,13 | 6,08 | 44,13 | 0,00 | 13,15 |
| | | | | | 51 | Ruta Nacional Nº 3 La Herradura - Ushuaia Km. 3.006,12 - Km. 3,049,37 | 93.393.789 | 10.439.067 | 59.233.028 | 59.233.027 | 55,87 | 44,13 | 6,08 | 44,13 | 0,00 | 13,15 |
| | | | | 9 | | Obras de Conservación Mejorativa - Fase II | | | | | | | | | | |
| | | | | | 6 | Ruta Nacional Nº 151 - Límite Río Negro - La Pampa - Puente sobre Río Colorado - Puente Dique - Km. 150,18 | 0 | 15.320.191 | 4.669.910 | 4.669.910 | 0,00 | 100,00 | 0,00 | 100,00 | 0,00 | 0,00 |
| | | | | | 51 | Ruta Nacional Nº 151 - Límite Río Negro - La Pampa - Puente sobre Río Colorado - Puente Dique - Km. 150,18 | 0 | 15.320.191 | 4.669.910 | 4.669.910 | 0,00 | 100,00 | 0,00 | 100,00 | 0,00 | 0,00 |
| | | | | | 8 | Ruta Nacional Nº 9 - Humahuaca - Empalme Ruta Provincial 79 - Esquina Blanca - Arroyo Agua Chica | 14.004.114 | 191.660.382 | 92.350.857 | 91.192.768 | 44,64 | 55,36 | 15,30 | 55,36 | 0,00 | 54,78 |

CUADRO C
INVERSIÓN REAL DIRECTA: PROYECTOS DE INVERSIÓN *
AL 30/09/2017

| Jur | SAF | Pg | Sp | Py | Ob | Descripcion | Ejec. Financiera acum. al 2016 | Crédito inicial 2017 | Vigente al 30/09/2017 | Devengado al 30/09/2017 | Ejec. Fisica acum. al 2016 | Programación Inicial 2017 | Ejecuta do 2º trim | Programado Vig. al 30/09/2017 | Ejecuta do 3º trim | Ejecutado al 30/09/2017 |
|-----|-----|----|----|----|----|--|--------------------------------|----------------------|-----------------------|-------------------------|----------------------------|---------------------------|--------------------|-------------------------------|--------------------|-------------------------|
| | | | | | 51 | Ruta Nacional Nº 9 - Humahuaca - Empalme Ruta Provincial 79 - Esquina Blanca - Arroyo Agua Chica | 14.004.114 | 191.660.382 | 92.350.857 | 91.192.768 | 44,64 | 55,36 | 15,30 | 55,36 | 0,00 | 54,78 |
| | | | | 9 | | Ruta Nacional Nº 9 - Tres Cruces - Cangregillos - Lumara - Abra Pampa - Arroyo Chinaito | 0 | 76.791.828 | 83.602.134 | 83.602.134 | 0,00 | 41,18 | 56,85 | 41,18 | 5,75 | 81,10 |
| | | | | 51 | | Ruta Nacional Nº 9 - Tres Cruces - Cangregillos - Lumara - Abra Pampa - Arroyo Chinaito | 0 | 76.791.828 | 83.602.134 | 83.602.134 | 0,00 | 41,18 | 56,85 | 41,18 | 5,75 | 81,10 |
| | | | | 13 | | Ruta Nacional Nº 38 - Empalme Av. Felipe Varela - Empalme Ruta Provincial Nº 9 - Km. 430,40 - Km. 459,93 | 0 | 8.316.675 | 1 | 0 | 0,00 | 9,09 | 0,00 | 9,09 | 0,00 | 0,00 |
| | | | | 51 | | Ruta Nacional Nº 38 - Empalme Av. Felipe Varela - Empalme Ruta Provincial Nº 9 - Km. 430,40 - Km. 459,93 | 0 | 8.316.675 | 1 | 0 | 0,00 | 9,09 | 0,00 | 9,09 | 0,00 | 0,00 |
| | | | | 14 | | Ruta Nacional Nº 38 - Empalme Ruta Provincial Nº 9 - Limite con Catamarca - Km. 459,93 - Km. 506,02 | 0 | 6.979.198 | 1 | 0 | 0,00 | 6,67 | 0,00 | 6,67 | 0,00 | 0,00 |
| | | | | 51 | | Ruta Nacional Nº 38 - Empalme Ruta Provincial Nº 9 - Limite con Catamarca - Km. 459,93 - Km. 506,02 | 0 | 6.979.198 | 1 | 0 | 0,00 | 6,67 | 0,00 | 6,67 | 0,00 | 0,00 |
| | | | | 16 | | Ruta Nacional Nº 98 - Limite con Santa Fe - Banderas - Km. 180 - Km. 226 | 0 | 8.754.395 | 1 | 0 | 0,00 | 11,11 | 0,00 | 11,11 | 0,00 | 0,00 |
| | | | | 51 | | Ruta Nacional Nº 98 - Limite con Santa Fe - Banderas - Km. 180 - Km. 226 | 0 | 8.754.395 | 1 | 0 | 0,00 | 11,11 | 0,00 | 11,11 | 0,00 | 0,00 |
| | | | | 17 | | Ruta Nacional Nº 16 - Limite con Chaco - El Cabure - Km. 318 - Km. 388 | 36.183.929 | 23.662.471 | 35.805.797 | 34.820.947 | 98,51 | 1,49 | 0,00 | 1,49 | 0,00 | 0,00 |
| | | | | 51 | | Ruta Nacional Nº 16 - Limite con Chaco - El Cabure - Km. 318 - Km. 388 | 36.183.929 | 23.662.471 | 35.805.797 | 34.820.947 | 98,51 | 1,49 | 0,00 | 1,49 | 0,00 | 0,00 |
| | | | | 25 | | Ruta Nacional Nº 3 - Kosovo - La Herradura - Km. 2974,42 - Km. 3006,28 | 39.911.586 | 4.935.730 | 83.247.840 | 83.247.839 | 34,29 | 43,81 | 7,52 | 43,81 | 0,00 | 33,95 |
| | | | | 51 | | Ruta Nacional Nº 3 - Kosovo - La Herradura - Km. 2974,42 - Km. 3006,28 | 39.911.586 | 4.935.730 | 83.247.840 | 83.247.839 | 34,29 | 43,81 | 7,52 | 43,81 | 0,00 | 33,95 |
| | | | | 33 | | Ruta Nacional Nº 3 - Ruta Nacional Nº 25 Trelew - Malaspina - Km. 1460 - Km. 1691,45 | 0 | 4.206.089 | 1 | 0 | 0,00 | 58,33 | 0,00 | 58,33 | 0,00 | 0,00 |
| | | | | 51 | | Ruta Nacional Nº 3 - Ruta Nacional Nº 25 Trelew - Malaspina - Km. 1460 - Km. 1691,45 | 0 | 4.206.089 | 1 | 0 | 0,00 | 58,33 | 0,00 | 58,33 | 0,00 | 0,00 |
| | | | | 34 | | Ruta Nacional Nº 1s40 - Empalme Ruta Nacional Nº 23 - Las Bayas | 22.856.556 | 1.750.861 | 8.470.174 | 8.470.173 | 88,53 | 11,47 | 0,00 | 11,47 | 0,00 | 11,47 |
| | | | | 51 | | Ruta Nacional Nº 1s40 - Empalme Ruta Nacional Nº 23 - Las Bayas | 22.856.556 | 1.750.861 | 8.470.174 | 8.470.173 | 88,53 | 11,47 | 0,00 | 11,47 | 0,00 | 11,47 |
| | | | | 46 | | Ruta Nacional Nº12 Empalme Ruta Provincial Nº 1 - Río Guayquiraró Limite con Corrientes - Km. 604,7 - Km. 647,2 - Bacheo Fresado | 0 | 11.490.143 | 0 | 0 | 0,00 | 9,09 | 0,00 | 9,09 | 0,00 | 0,00 |
| | | | | 51 | | Ruta Nacional Nº12 Empalme Ruta Provincial Nº 1 - Río Guayquiraró Limite con Corrientes - Km. 604,7 - Km. 647,2 - Bacheo Fresado | 0 | 11.490.143 | 0 | 0 | 0,00 | 9,09 | 0,00 | 9,09 | 0,00 | 0,00 |
| | | | | 50 | | Ruta Nacional Nº60 - Tinogasta - Fiambalá - Km.1.324,22 - Km.1.371,20 - Catamarca | 0 | 6.872.149 | 0 | 0 | 0,00 | 50,00 | 0,00 | 50,00 | 0,00 | 0,00 |
| | | | | 51 | | Ruta Nacional Nº60 - Tinogasta - Fiambalá - Km.1.324,22 - Km.1.371,20 - Catamarca | 0 | 6.872.149 | 0 | 0 | 0,00 | 50,00 | 0,00 | 50,00 | 0,00 | 0,00 |
| | | | | 64 | | Ruta Nacional Nº 131 - Empalme Ruta Nacional Nº12 - Empalme Ruta Provincial Nº 11 | 0 | 5.994.857 | 0 | 0 | 0,00 | 5,00 | 0,00 | 5,00 | 0,00 | 0,00 |
| | | | | 51 | | Ruta Nacional Nº 131 - Empalme Ruta Nacional Nº12 - Empalme Ruta Provincial Nº 11 | 0 | 5.994.857 | 0 | 0 | 0,00 | 5,00 | 0,00 | 5,00 | 0,00 | 0,00 |
| | | | | 74 | | Ruta Nacional Nº 260 - Tramo: Empalme Ruta Nacional Nº 40 - Limite con Chile - Sección: km 0,00 - km 104,63 | 0 | 5.270.146 | 0 | 0 | 0,00 | 16,67 | 0,00 | 16,67 | 0,00 | 0,00 |
| | | | | 51 | | Ruta Nacional Nº 260 - Tramo: Empalme Ruta Nacional Nº 40 - Limite con Chile - Sección: km 0,00 - km 104,63 | 0 | 5.270.146 | 0 | 0 | 0,00 | 16,67 | 0,00 | 16,67 | 0,00 | 0,00 |

CUADRO C
INVERSIÓN REAL DIRECTA: PROYECTOS DE INVERSIÓN *
AL 30/09/2017

| Jur | SAF | Pg | Sp | Py | Ob | Descripción | Ejec. Financiera acum. al 2016 | Crédito inicial 2017 | Vigente al 30/09/2017 | Devengado al 30/09/2017 | Ejec. Fisica acum. al 2016 | Programación Inicial 2017 | Ejecuta do 2º trim | Programado Vig. al 30/09/2017 | Ejecuta do 3º trim | Ejecutado al 30/09/2017 |
|-----|-----|----|----|----|----|---|--------------------------------|----------------------|-----------------------|-------------------------|----------------------------|---------------------------|--------------------|-------------------------------|--------------------|-------------------------|
| | | | | | 77 | Ruta Nacional Nº 38 - Tramo: Limite con Córdoba - Empalme Ruta Nacional Nº 79 - Sección: Km. 211,58 - Km. 287,54 | 0 | 10.942.993 | 0 | 0 | 0,00 | 9,09 | 0,00 | 9,09 | 0,00 | 0,00 |
| | | | | | 51 | Ruta Nacional Nº 38 - Tramo: Limite con Córdoba - Empalme Ruta Nacional Nº 79 - Sección: Km. 211,58 - Km. 287,54 | 0 | 10.942.993 | 0 | 0 | 0,00 | 9,09 | 0,00 | 9,09 | 0,00 | 0,00 |
| | | | | | 82 | Ruta Nacional Nº 118; Tramo: Empalme Ruta Provincial Nº 5 - Empalme Ruta Nacional Nº 12; Sección: km. 136,88 - km. 196,06 | 0 | 4.596.057 | 0 | 0 | 0,00 | 9,09 | 0,00 | 9,09 | 0,00 | 0,00 |
| | | | | | 51 | Ruta Nacional Nº 118; Tramo: Empalme Ruta Provincial Nº 5 - Empalme Ruta Nacional Nº 12; Sección: km. 136,88 - km. 196,06 | 0 | 4.596.057 | 0 | 0 | 0,00 | 9,09 | 0,00 | 9,09 | 0,00 | 0,00 |
| | | | | | 89 | Ruta Nacional Nº 33 - Tramo: Trenquen Lauquen - Rufino - Sección: km 320,55 - km 384,00 | 0 | 8.671.228 | 3.959.933 | 3.959.933 | 0,00 | 75,00 | 0,14 | 75,00 | 32,46 | 32,60 |
| | | | | | 51 | Ruta Nacional Nº 33 - Tramo: Trenquen Lauquen - Rufino - Sección: km 320,55 - km 384,00 | 0 | 8.671.228 | 3.959.933 | 3.959.933 | 0,00 | 75,00 | 0,14 | 75,00 | 32,46 | 32,60 |
| | | | | | 90 | Ruta Nacional Nº 33 - Tramo: Trenquen Lauquen - Rufino - Sección:km 384,00 - km 436,45 | 0 | 11.030.537 | 4.376.653 | 4.376.652 | 0,00 | 75,00 | 2,10 | 75,00 | 24,63 | 26,73 |
| | | | | | 51 | Ruta Nacional Nº 33 - Tramo: Trenquen Lauquen - Rufino - Sección:km 384,00 - km 436,45 | 0 | 11.030.537 | 4.376.653 | 4.376.652 | 0,00 | 75,00 | 2,10 | 75,00 | 24,63 | 26,73 |
| | | | | | 91 | Ruta Nacional Nº 33 - Tramo: Trenquen Lauquen - Rufino - Sección:km 436,45 - km 488,05 | 0 | 10.000.000 | 19.796.409 | 19.796.409 | 0,00 | 100,00 | 36,87 | 100,00 | 22,41 | 79,53 |
| | | | | | 51 | Ruta Nacional Nº 33 - Tramo: Trenquen Lauquen - Rufino - Sección:km 436,45 - km 488,05 | 0 | 10.000.000 | 19.796.409 | 19.796.409 | 0,00 | 100,00 | 36,87 | 100,00 | 22,41 | 79,53 |
| | | | | | 92 | Ruta Nacional Nº 33 -Tramo: Trenquen Lauquen - Rufino - Sección:km 488,05 - km 537,32 | 0 | 10.000.000 | 23.971.274 | 23.971.274 | 0,00 | 100,00 | 50,25 | 100,00 | 27,94 | 89,44 |
| | | | | | 51 | Ruta Nacional Nº 33 -Tramo: Trenquen Lauquen - Rufino - Sección:km 488,05 - km 537,32 | 0 | 10.000.000 | 23.971.274 | 23.971.274 | 0,00 | 100,00 | 50,25 | 100,00 | 27,94 | 89,44 |
| | | | | | 93 | Ruta Nacional Nº 158 - Tramo: Colonia Prosperidad - Las Varillas - Sección: km 33,33 - km 76,12 | 0 | 10.042.392 | 0 | 0 | 0,00 | 25,00 | 0,00 | 25,00 | 0,00 | 0,00 |
| | | | | | 51 | Ruta Nacional Nº 158 - Tramo: Colonia Prosperidad - Las Varillas - Sección: km 33,33 - km 76,12 | 0 | 10.042.392 | 0 | 0 | 0,00 | 25,00 | 0,00 | 25,00 | 0,00 | 0,00 |
| | | | | | 94 | Ruta Nacional Nº IV38 - Tramo: Acceso a Monteros - Empalme Ruta Nacional Nº 38 (actual) - Sección km 759 - km 780 | 0 | 797.219 | 1 | 0 | 0,00 | 25,00 | 0,00 | 25,00 | 0,00 | 0,00 |
| | | | | | 51 | Ruta Nacional Nº IV38 - Tramo: Acceso a Monteros - Empalme Ruta Nacional Nº 38 (actual) - Sección km 759 - km 780 | 0 | 797.219 | 1 | 0 | 0,00 | 25,00 | 0,00 | 25,00 | 0,00 | 0,00 |
| | | | | | 97 | Ruta Nacional Nº 143 - Tramo: Club Ingeniero Balloffet - Empalme Ruta Nacional Nº 146 - Sección: km 516,29 - km 520,77 | 0 | 5.745.071 | 1 | 0 | 0,00 | 25,00 | 0,00 | 25,00 | 0,00 | 0,00 |
| | | | | | 51 | Ruta Nacional Nº 143 - Tramo: Club Ingeniero Balloffet - Empalme Ruta Nacional Nº 146 - Sección: km 516,29 - km 520,77 | 0 | 5.745.071 | 1 | 0 | 0,00 | 25,00 | 0,00 | 25,00 | 0,00 | 0,00 |
| | | 10 | | | 80 | Obras de Seguridad Vial Fase II Varios tramos de Rutas Nacionales en las provincias de Buenos Aires, Córdoba y Santa Fe | 0 | 6.963.723 | 0 | 0 | 0,00 | 25,00 | 0,00 | 25,00 | 0,00 | 0,00 |
| | | | | | 51 | Varios tramos de Rutas Nacionales en las provincias de Buenos Aires, Córdoba y Santa Fe | 0 | 6.963.723 | 0 | 0 | 0,00 | 25,00 | 0,00 | 25,00 | 0,00 | 0,00 |
| | | | | | 81 | Varios tramos de Rutas Nacionales en las provincias de Mendoza, San Juan, San Luis, La Rioja | 0 | 6.963.723 | 0 | 0 | 0,00 | 25,00 | 0,00 | 25,00 | 0,00 | 0,00 |
| | | | | | 51 | Varios tramos de Rutas Nacionales en las provincias de Mendoza, San Juan, San Luis, La Rioja | 0 | 6.963.723 | 0 | 0 | 0,00 | 25,00 | 0,00 | 25,00 | 0,00 | 0,00 |
| | | | | | 82 | Varios tramos de Rutas Nacionales en las provincias de Tucumán, Salta, Jujuy, Catamarca, Santiago del Estero, Chaco | 0 | 6.963.723 | 0 | 0 | 0,00 | 25,00 | 0,00 | 25,00 | 0,00 | 0,00 |
| | | | | | 51 | Varios tramos de Rutas Nacionales en las provincias de Tucumán, Salta, Jujuy, Catamarca, Santiago del Estero, Chaco | 0 | 6.963.723 | 0 | 0 | 0,00 | 25,00 | 0,00 | 25,00 | 0,00 | 0,00 |

CUADRO C
INVERSIÓN REAL DIRECTA: PROYECTOS DE INVERSIÓN *
AL 30/09/2017

| Jur | SAF | Pg | Sp | Py | Ob | Descripcion | Ejec. Financiera acum. al 2016 | Crédito inicial 2017 | Vigente al 30/09/2017 | Devengado al 30/09/2017 | Ejec. Fisica acum. al 2016 | Programación Inicial 2017 | Ejecuta do 2º trim | Programado Vig. al 30/09/2017 | Ejecuta do 3º trim | Ejecutado al 30/09/2017 |
|-----|-----|----|----|----|----|---|--------------------------------|----------------------|-----------------------|-------------------------|----------------------------|---------------------------|--------------------|-------------------------------|--------------------|-------------------------|
| | | | | 83 | | Varios tramos de Rutas Nacionales en las provincias de La Pampa, Chubut, Santa Cruz | 0 | 6.963.723 | 0 | 0 | 0,00 | 25,00 | 0,00 | 25,00 | 0,00 | 0,00 |
| | | | | 51 | | Varios tramos de Rutas Nacionales en las provincias de La Pampa, Chubut, Santa Cruz | 0 | 6.963.723 | 0 | 0 | 0,00 | 25,00 | 0,00 | 25,00 | 0,00 | 0,00 |
| | | | 84 | | | Varios tramos de Rutas Nacionales en las provincias de Corrientes, Entre Ríos, Misiones, Formosa | 0 | 6.963.723 | 0 | 0 | 0,00 | 25,00 | 0,00 | 25,00 | 0,00 | 0,00 |
| | | | | 51 | | Varios tramos de Rutas Nacionales en las provincias de Corrientes, Entre Ríos, Misiones, Formosa | 0 | 6.963.723 | 0 | 0 | 0,00 | 25,00 | 0,00 | 25,00 | 0,00 | 0,00 |
| | | | 85 | | | Varios tramos de Rutas Nacionales en las provincias de Neuquén, Buenos Aires, Río Negro | 0 | 6.963.723 | 0 | 0 | 0,00 | 25,00 | 0,00 | 25,00 | 0,00 | 0,00 |
| | | | | 51 | | Varios tramos de Rutas Nacionales en las provincias de Neuquén, Buenos Aires, Río Negro | 0 | 6.963.723 | 0 | 0 | 0,00 | 25,00 | 0,00 | 25,00 | 0,00 | 0,00 |
| | | | 86 | | | Rutas Nacionales 0003 y Complementaria "J" - Tramos varios | 0 | 7.660.095 | 0 | 0 | 0,00 | 25,00 | 0,00 | 25,00 | 0,00 | 0,00 |
| | | | | 51 | | Rutas Nacionales 0003 y Complementaria "J" - Tramos varios | 0 | 7.660.095 | 0 | 0 | 0,00 | 25,00 | 0,00 | 25,00 | 0,00 | 0,00 |
| | | | 87 | | | Ruta Nacional N° 101 - Tramo: Bernardo de Irigoyen - Empalme Ruta Nacional N° 12 | 0 | 3.370.442 | 0 | 0 | 0,00 | 25,00 | 0,00 | 25,00 | 0,00 | 0,00 |
| | | | | 51 | | Ruta Nacional N° 101 - Tramo: Bernardo de Irigoyen - Empalme Ruta Nacional N° 12 | 0 | 3.370.442 | 0 | 0 | 0,00 | 25,00 | 0,00 | 25,00 | 0,00 | 0,00 |
| | | | 90 | | | Ruta Nacional N°3 Intersección R.N.N°3 y R.P.N°7 Sección Iluminación Rotonda Km. 1456 | 0 | 268.846 | 1 | 0 | 0,00 | 27,27 | 0,00 | 27,27 | 0,00 | 0,00 |
| | | | | 51 | | Ruta Nacional N°3 Intersección R.N.N°3 y R.P.N°7 Sección Iluminación Rotonda Km. 1456 | 0 | 268.846 | 1 | 0 | 0,00 | 27,27 | 0,00 | 27,27 | 0,00 | 0,00 |
| | | | 97 | | | Ruta Nacional N°35 Travesía Urbana Santa Rosa (Barrio Procrear) | 0 | 95.779.033 | 1 | 0 | 0,00 | 16,67 | 0,00 | 16,67 | 0,00 | 0,00 |
| | | | | 51 | | Ruta Nacional N°35 Travesía Urbana Santa Rosa (Barrio Procrear) | 0 | 95.779.033 | 1 | 0 | 0,00 | 16,67 | 0,00 | 16,67 | 0,00 | 0,00 |
| | | 11 | | | | Obras de Conservación Mejorativa - Fase III | | | | | | | | | | |
| | | | 1 | | | Ruta Nacional N° 52 - Tramo: Límite Salta y Jujuy - Susques - Sección: km 125 - Acceso a Susques km (| 0 | 542.091.350 | 0 | 0 | 0,00 | 25,00 | 0,00 | 25,00 | 0,00 | 0,00 |
| | | | | 51 | | Ruta Nacional N° 52 - Tramo: Límite Salta y Jujuy - Susques - Sección: km 125 - Acceso a Susques km (| 0 | 542.091.350 | 0 | 0 | 0,00 | 25,00 | 0,00 | 25,00 | 0,00 | 0,00 |
| | | | 2 | | | Ruta Nacional N° 52 - Tramo: Límite Salta y Jujuy - Susques - Sección: Quebrada de Mal Paso (km 113,44 | 0 | 248.688.661 | 1 | 0 | 0,00 | 25,00 | 0,00 | 25,00 | 0,00 | 0,00 |
| | | | | 51 | | Ruta Nacional N° 52 - Tramo: Límite Salta y Jujuy - Susques - Sección: Quebrada de Mal Paso (km 113,44 | 0 | 248.688.661 | 1 | 0 | 0,00 | 25,00 | 0,00 | 25,00 | 0,00 | 0,00 |
| | | | 3 | | | Ruta Nacional N° A007 - Tramos: Empalme Ruta Nacional N° 168 - Empalme Ruta Nacional N° 11 Sección km 0 - km 7,36 y Ruta Nacio | 0 | 228.883.464 | 0 | 0 | 0,00 | 25,00 | 0,00 | 25,00 | 0,00 | 0,00 |
| | | | | 51 | | Ruta Nacional N° A007 - Tramos: Empalme Ruta Nacional N° 168 - Empalme Ruta Nacional N° 11 Sección km 0 - km 7,36 y Ruta Nacio | 0 | 228.883.464 | 0 | 0 | 0,00 | 25,00 | 0,00 | 25,00 | 0,00 | 0,00 |
| | | | 5 | | | Ruta Nacional N° 178 - Tramo: Empalme Ruta Nacional N° 1V09 - Empalme Ruta Provincial 65 - Sección: km 166,88 - km 206,81 | 0 | 8.170.768 | 2.797.713 | 0 | 0,00 | 25,00 | 0,00 | 25,00 | 19,77 | 19,77 |
| | | | | 51 | | Ruta Nacional N° 178 - Tramo: Empalme Ruta Nacional N° 1V09 - Empalme Ruta Provincial 65 - Sección: km 166,88 - km 206,81 | 0 | 8.170.768 | 2.797.713 | 0 | 0,00 | 25,00 | 0,00 | 25,00 | 19,77 | 19,77 |
| | | | 7 | | | Ruta Nacional N° A014 - Tramo: Ruta Nacional N°40 Barrio Baridiani - Alto Nivel Ruta Provincial 12 y Bajo Nivel Ruta Provincial | 0 | 71.802.921 | 1 | 0 | 0,00 | 25,00 | 0,00 | 25,00 | 0,00 | 0,00 |

CUADRO C
INVERSIÓN REAL DIRECTA: PROYECTOS DE INVERSIÓN *
AL 30/09/2017

| Jur | SAF | Pg | Sp | Py | Ob | Descripción | Ejec. Financiera acum. al 2016 | Crédito inicial 2017 | Vigente al 30/09/2017 | Devengado al 30/09/2017 | Ejec. Fisica acum. al 2016 | Programación Inicial 2017 | Ejecuta do 2º trim | Programado Vig. al 30/09/2017 | Ejecuta do 3º trim | Ejecutado al 30/09/2017 |
|-----|-----|----|----|----|----|--|--------------------------------|----------------------|-----------------------|-------------------------|----------------------------|---------------------------|--------------------|-------------------------------|--------------------|-------------------------|
| | | | | | 51 | Ruta Nacional Nº A014 - Tramo:Ruta Nacional Nº40 Barrio Baridiani - Alto Nivel Ruta Provincial 12 y Bajo Nivel Ruta Provincial | 0 | 71.802.921 | 1 | 0 | 0,00 | 25,00 | 0,00 | 25,00 | 0,00 | 0,00 |
| | | | | 8 | | Ruta Nacional Nº A014 - Tramo:Alto Nivel Ruta Provincial 12 - Bajo Nivel Ruta Provincial 21 - Sección: km 4,91 - km 9,74 | 0 | 141.164.593 | 0 | 0 | 0,00 | 25,00 | 0,00 | 25,00 | 0,00 | 0,00 |
| | | | | | 51 | Ruta Nacional Nº A014 - Tramo:Alto Nivel Ruta Provincial 12 - Bajo Nivel Ruta Provincial 21 - Sección: km 4,91 - km 9,74 | 0 | 141.164.593 | 0 | 0 | 0,00 | 25,00 | 0,00 | 25,00 | 0,00 | 0,00 |
| | | | | | 9 | Ruta Nacional Nº 118 - Tramo:Empalme Ruta Nacional Nº 12 (SUR) - Empalme Ruta Provincial 5 - Sección: km 0,00 - km 136,88 | 0 | 4.735.332 | 0 | 0 | 0,00 | 25,00 | 0,00 | 25,00 | 0,00 | 0,00 |
| | | | | | 51 | Ruta Nacional Nº 118 - Tramo:Empalme Ruta Nacional Nº 12 (SUR) - Empalme Ruta Provincial 5 - Sección: km 0,00 - km 136,88 | 0 | 4.735.332 | 0 | 0 | 0,00 | 25,00 | 0,00 | 25,00 | 0,00 | 0,00 |
| | | | | | 10 | Ruta Nacional Nº 12 - Tramo:Arroyo Espindola - Empalme Ruta Provincial 25 - Sección: km 749,80 - km 788,33 | 0 | 548.088 | 1 | 0 | 0,00 | 25,00 | 0,00 | 25,00 | 0,00 | 0,00 |
| | | | | | 51 | Ruta Nacional Nº 12 - Tramo:Arroyo Espindola - Empalme Ruta Provincial 25 - Sección: km 749,80 - km 788,33 | 0 | 548.088 | 1 | 0 | 0,00 | 25,00 | 0,00 | 25,00 | 0,00 | 0,00 |
| | | | | | 11 | Ruta Nacional Nº 60 - Tramo: Fiambalá - Paso San Francisco - Sección: km 1554,95 - km 1576,22 | 0 | 4.190.958 | 0 | 0 | 0,00 | 25,00 | 0,00 | 25,00 | 0,00 | 0,00 |
| | | | | | 51 | Ruta Nacional Nº 60 - Tramo: Fiambalá - Paso San Francisco - Sección: km 1554,95 - km 1576,22 | 0 | 4.190.958 | 0 | 0 | 0,00 | 25,00 | 0,00 | 25,00 | 0,00 | 0,00 |
| | | | | | 12 | Ruta Nacional Nº 40 - Tramo:La Rinconada Ruta Nacional Nº234 - Zapala Ruta Nacional Nº22 - Sección: Aguada Florencio - Zapala R | 0 | 55.570.510 | 1 | 0 | 0,00 | 25,00 | 0,00 | 25,00 | 0,00 | 0,00 |
| | | | | | 51 | Ruta Nacional Nº 40 - Tramo:La Rinconada Ruta Nacional Nº234 - Zapala Ruta Nacional Nº22 - Sección: Aguada Florencio - Zapala R | 0 | 55.570.510 | 1 | 0 | 0,00 | 25,00 | 0,00 | 25,00 | 0,00 | 0,00 |
| | | | | | 13 | Ruta Nacional Nº 40 - Tramo:La Rinconada Ruta Nacional Nº234 - Zapala Ruta Nacional Nº22 - Sección: La Rinconada Ruta Nacional N | 0 | 183.384.736 | 0 | 0 | 0,00 | 25,00 | 0,00 | 25,00 | 0,00 | 0,00 |
| | | | | | 51 | Ruta Nacional Nº 40 - Tramo:La Rinconada Ruta Nacional Nº234 - Zapala Ruta Nacional Nº22 - Sección: La Rinconada Ruta Nacional N | 0 | 183.384.736 | 0 | 0 | 0,00 | 25,00 | 0,00 | 25,00 | 0,00 | 0,00 |
| | | | | | 15 | Ruta Nacional Nº 25 - Tramo:Las Plumas - Empalme Ruta Provincial 27(Acceso a El Sombrero) - Sección: km 207,14 - km 234,12 | 0 | 917.255 | 1 | 0 | 0,00 | 25,00 | 0,00 | 25,00 | 0,00 | 0,00 |
| | | | | | 51 | Ruta Nacional Nº 25 - Tramo:Las Plumas - Empalme Ruta Provincial 27(Acceso a El Sombrero) - Sección: km 207,14 - km 234,12 | 0 | 917.255 | 1 | 0 | 0,00 | 25,00 | 0,00 | 25,00 | 0,00 | 0,00 |
| | | | | | 16 | Ruta Nacional Nº 148 - Tramo: Límite San Luis y Córdoba - Empalme Ruta Provincial 14 (Villa Dolores) - | 0 | 44.826.878 | 1 | 0 | 0,00 | 25,00 | 0,00 | 25,00 | 0,00 | 0,00 |
| | | | | | 51 | Ruta Nacional Nº 148 - Tramo: Límite San Luis y Córdoba - Empalme Ruta Provincial 14 (Villa Dolores) - | 0 | 44.826.878 | 1 | 0 | 0,00 | 25,00 | 0,00 | 25,00 | 0,00 | 0,00 |
| | | | | | 17 | Ruta Nacional Nº 20 - Tramo: Tramo: Límite Córdoba y San Luis - Empalme Ruta Nacional Nº 79 (Quines) | 0 | 6.808.974 | 1 | 0 | 0,00 | 25,00 | 0,00 | 25,00 | 0,00 | 0,00 |
| | | | | | 51 | Ruta Nacional Nº 20 - Tramo: Tramo: Límite Córdoba y San Luis - Empalme Ruta Nacional Nº 79 (Quines) | 0 | 6.808.974 | 1 | 0 | 0,00 | 25,00 | 0,00 | 25,00 | 0,00 | 0,00 |

CUADRO C
INVERSIÓN REAL DIRECTA: PROYECTOS DE INVERSIÓN *
AL 30/09/2017

| Jur | SAF | Pg | Sp | Py | Ob | Descripción | Ejec. Financiera acum. al 2016 | Crédito inicial 2017 | Vigente al 30/09/2017 | Devengado al 30/09/2017 | Ejec. Fisica acum. al 2016 | Programación Inicial 2017 | Ejecuta do 2º trim | Programado Vig. al 30/09/2017 | Ejecuta do 3º trim | Ejecutado al 30/09/2017 |
|-----|-----|----|----|----|----|--|--------------------------------|----------------------|-----------------------|-------------------------|----------------------------|---------------------------|--------------------|-------------------------------|--------------------|-------------------------|
| | | | | 18 | | Ruta Nacional N° 14 - Tramo:Tobuna - Empalme Ruta Nacional N° 101 - Sección: Progresiva 1116,40 - Progresiva 1127,42 | 0 | 8.511.217 | 0 | 0 | 0,00 | 25,00 | 0,00 | 25,00 | 0,00 | 0,00 |
| | | | | 51 | | Ruta Nacional N° 14 - Tramo:Tobuna - Empalme Ruta Nacional N° 101 - Sección: Progresiva 1116,40 - Progresiva 1127,42 | 0 | 8.511.217 | 0 | 0 | 0,00 | 25,00 | 0,00 | 25,00 | 0,00 | 0,00 |
| | | | | 19 | | Ruta Nacional N° 89 - Tramo: Quimilí - Suncho Corral - Sección: km 381,91 - km 490,51 | 0 | 9.848.694 | 0 | 0 | 0,00 | 25,00 | 0,00 | 25,00 | 0,00 | 0,00 |
| | | | | 51 | | Ruta Nacional N° 89 - Tramo: Quimilí - Suncho Corral - Sección: km 381,91 - km 490,51 | 0 | 9.848.694 | 0 | 0 | 0,00 | 25,00 | 0,00 | 25,00 | 0,00 | 0,00 |
| | | | | 20 | | Ruta Nacional N° 12 - Tramo: Arroyo Alcaraz - Arroyo Feliciano - Sección: km 558,00 - km 578,00 | 0 | 1.441.400 | 1 | 0 | 0,00 | 25,00 | 0,00 | 25,00 | 0,00 | 0,00 |
| | | | | 51 | | Ruta Nacional N° 12 - Tramo: Arroyo Alcaraz - Arroyo Feliciano - Sección: km 558,00 - km 578,00 | 0 | 1.441.400 | 1 | 0 | 0,00 | 25,00 | 0,00 | 25,00 | 0,00 | 0,00 |
| | | | | 21 | | Ruta Nacional N° 12 - Tramo: Arroyo Feliciano - Ruta Provincial 6 - Sección: km 578,00 - km 593,00 | 0 | 1.441.400 | 1 | 0 | 0,00 | 25,00 | 0,00 | 25,00 | 0,00 | 0,00 |
| | | | | 51 | | Ruta Nacional N° 12 - Tramo: Arroyo Feliciano - Ruta Provincial 6 - Sección: km 578,00 - km 593,00 | 0 | 1.441.400 | 1 | 0 | 0,00 | 25,00 | 0,00 | 25,00 | 0,00 | 0,00 |
| | | | | 22 | | Ruta Nacional N° 3 - Tramo: Empalme Ruta Nacional N° 1V03 Paraje El Triángulo - Empalme Ex Ruta Nacional N° 1V03 - Sección: km | 0 | 7.149.422 | 0 | 0 | 0,00 | 25,00 | 0,00 | 25,00 | 0,00 | 0,00 |
| | | | | 51 | | Ruta Nacional N° 3 - Tramo: Empalme Ruta Nacional N° 1V03 Paraje El Triángulo - Empalme Ex Ruta Nacional N° 1V03 - Sección: km | 0 | 7.149.422 | 0 | 0 | 0,00 | 25,00 | 0,00 | 25,00 | 0,00 | 0,00 |
| | | | | 24 | | Ruta Nacional N° 1V03 - Tramo: Empalme Ruta Nacional N°3 - Bahía Blanca - Sección: km 677,39 - km 680,88 | 0 | 4.766.282 | 0 | 0 | 0,00 | 25,00 | 0,00 | 25,00 | 0,00 | 0,00 |
| | | | | 51 | | Ruta Nacional N° 1V03 - Tramo: Empalme Ruta Nacional N°3 - Bahía Blanca - Sección: km 677,39 - km 680,88 | 0 | 4.766.282 | 0 | 0 | 0,00 | 25,00 | 0,00 | 25,00 | 0,00 | 0,00 |
| | | | | 25 | | Ruta Nacional N° 22 - Tramo: Limite con La Pampa - Empalme Ruta Nacional N°251 -Sección: km 859,80 | 0 | 142.684 | 1 | 0 | 0,00 | 25,00 | 0,00 | 25,00 | 0,00 | 0,00 |
| | | | | 51 | | Ruta Nacional N° 22 - Tramo: Limite con La Pampa - Empalme Ruta Nacional N°251 -Sección: km 859,80 | 0 | 142.684 | 1 | 0 | 0,00 | 25,00 | 0,00 | 25,00 | 0,00 | 0,00 |
| | | | | 26 | | Ruta Nacional N° 23 - Tramo: Sierra Colorada | 0 | 766.010 | 1 | 0 | 0,00 | 25,00 | 0,00 | 25,00 | 0,00 | 0,00 |
| | | | | 51 | | Ruta Nacional N° 23 - Tramo: Sierra Colorada | 0 | 766.010 | 1 | 0 | 0,00 | 25,00 | 0,00 | 25,00 | 0,00 | 0,00 |
| | | | | 28 | | Ruta Nacional N° 154 - Tramo: Empalme Ruta Nacional N°35 - Empalme Ruta Nacional N°22 - Sección: Empalme Ruta Nacional N°35 - Em | 0 | 10.468.797 | 0 | 0 | 0,00 | 25,00 | 0,00 | 25,00 | 0,12 | 0,12 |
| | | | | 51 | | Ruta Nacional N° 154 - Tramo: Empalme Ruta Nacional N°35 - Empalme Ruta Nacional N°22 - Sección: Empalme Ruta Nacional N°35 - Em | 0 | 10.468.797 | 0 | 0 | 0,00 | 25,00 | 0,00 | 25,00 | 0,12 | 0,12 |
| | | | | 29 | | Ruta Nacional N° 86 - Tramo: Villa General Güemes - Posta Cambio Zalazar - Sección: Villa General Güemes - San Martín 2 | 0 | 6.808.974 | 1 | 0 | 0,00 | 25,00 | 0,00 | 25,00 | 0,00 | 0,00 |
| | | | | 51 | | Ruta Nacional N° 86 - Tramo: Villa General Güemes - Posta Cambio Zalazar - Sección: Villa General Güemes - San Martín 2 | 0 | 6.808.974 | 1 | 0 | 0,00 | 25,00 | 0,00 | 25,00 | 0,00 | 0,00 |
| | | | | 30 | | Ruta Nacional N° 86 - Tramo: Villa General Güemes - Posta Cambio Zalazar - Sección: San Martín 2 - Posta Cambio Zalazar | 0 | 7.319.647 | 0 | 0 | 0,00 | 25,00 | 0,00 | 25,00 | 0,00 | 0,00 |
| | | | | 51 | | Ruta Nacional N° 86 - Tramo: Villa General Güemes - Posta Cambio Zalazar - Sección: San Martín 2 - Posta Cambio Zalazar | 0 | 7.319.647 | 0 | 0 | 0,00 | 25,00 | 0,00 | 25,00 | 0,00 | 0,00 |

CUADRO C
INVERSIÓN REAL DIRECTA: PROYECTOS DE INVERSIÓN *
AL 30/09/2017

| Jur | SAF | Pg | Sp | Py | Ob | Descripción | Ejec. Financiera acum. al 2016 | Crédito inicial 2017 | Vigente al 30/09/2017 | Devengado al 30/09/2017 | Ejec. Fisica acum. al 2016 | Programación Inicial 2017 | Ejecuta do 2º trim | Programado Vig. al 30/09/2017 | Ejecuta do 3º trim | Ejecutado al 30/09/2017 |
|-----|-----|----|----|----|----|--|--------------------------------|----------------------|-----------------------|-------------------------|----------------------------|---------------------------|--------------------|-------------------------------|--------------------|-------------------------|
| | | | | | 31 | Ruta Nacional N° 95 - Tramo:Límite con Chaco - Empalme Ruta Nacional N°86 - Sección: Límite con Chaco - Empalme Ruta Nacional N° | 0 | 39.264.423 | 1 | 0 | 0,00 | 25,00 | 0,00 | 25,00 | 0,00 | 0,00 |
| | | | | | 51 | Ruta Nacional N° 95 - Tramo:Límite con Chaco - Empalme Ruta Nacional N°86 - Sección: Límite con Chaco - Empalme Ruta Nacional N° | 0 | 39.264.423 | 1 | 0 | 0,00 | 25,00 | 0,00 | 25,00 | 0,00 | 0,00 |
| | | | | | 32 | Ruta Nacional N° 95 - Tramo: Límite con Chaco - Empalme Ruta Nacional N°86 - Sección: Empalme Ruta Nacional N°81 - Empalme Ruta | 0 | 19.922.039 | 0 | 0 | 0,00 | 25,00 | 0,00 | 25,00 | 0,00 | 0,00 |
| | | | | | 51 | Ruta Nacional N° 95 - Tramo: Límite con Chaco - Empalme Ruta Nacional N°86 - Sección: Empalme Ruta Nacional N°81 - Empalme Ruta | 0 | 19.922.039 | 0 | 0 | 0,00 | 25,00 | 0,00 | 25,00 | 0,00 | 0,00 |
| | | | | | 33 | Ruta Nacional N° 3 - Tramo: Salida Río Gallegos - Límite Internacional con Chile - Sección: km 2610,62 - km 2618,00 | 0 | 5.292.430 | 0 | 0 | 0,00 | 25,00 | 0,00 | 25,00 | 0,00 | 0,00 |
| | | | | | 51 | Ruta Nacional N° 3 - Tramo: Salida Río Gallegos - Límite Internacional con Chile - Sección: km 2610,62 - km 2618,00 | 0 | 5.292.430 | 0 | 0 | 0,00 | 25,00 | 0,00 | 25,00 | 0,00 | 0,00 |
| | | | | | 34 | Ruta Nacional N° 3 - Tramo: La Herradura - Rancho Hambre - Sección: km 3006 - km 3017 | 0 | 2.604.432 | 1 | 0 | 0,00 | 25,00 | 0,00 | 25,00 | 0,00 | 0,00 |
| | | | | | 51 | Ruta Nacional N° 3 - Tramo: La Herradura - Rancho Hambre - Sección: km 3006 - km 3017 | 0 | 2.604.432 | 1 | 0 | 0,00 | 25,00 | 0,00 | 25,00 | 0,00 | 0,00 |
| | | | | | 35 | Ruta Nacional N° 3 - Tramo: Tolhuin - Ushuaia - Sección: km 2949,94 - km 3049,30 | 0 | 199.305 | 1 | 0 | 0,00 | 25,00 | 0,00 | 25,00 | 0,00 | 0,00 |
| | | | | | 51 | Ruta Nacional N° 3 - Tramo: Tolhuin - Ushuaia - Sección: km 2949,94 - km 3049,30 | 0 | 199.305 | 1 | 0 | 0,00 | 25,00 | 0,00 | 25,00 | 0,00 | 0,00 |
| | | | | | 36 | Ruta Nacional N° 9 - Tramo: Salta - Límite con Jujuy | 0 | 5.106.730 | 0 | 0 | 0,00 | 25,00 | 0,00 | 25,00 | 0,00 | 0,00 |
| | | | | | 51 | Ruta Nacional N° 9 - Tramo: Salta - Límite con Jujuy | 0 | 5.106.730 | 0 | 0 | 0,00 | 25,00 | 0,00 | 25,00 | 0,00 | 0,00 |
| | | | | | 37 | Puentes Internacionales : Posadas - Encarnación y Puerto Iguazú - Foz de Iguazú | 0 | 204.269 | 1 | 0 | 0,00 | 25,00 | 0,00 | 25,00 | 0,00 | 0,00 |
| | | | | | 51 | Puentes Internacionales : Posadas - Encarnación y Puerto Iguazú - Foz de Iguazú | 0 | 204.269 | 1 | 0 | 0,00 | 25,00 | 0,00 | 25,00 | 0,00 | 0,00 |
| | | | | | 60 | Ruta Nacional N° 34 - Tramo: Empalme Ruta Nacional N°9 (Izquierda) - Límite Provincia de Salta y Jujuy - Sección: k | 0 | 268.846 | 1 | 0 | 0,00 | 25,00 | 0,00 | 25,00 | 0,00 | 0,00 |
| | | | | | 51 | Ruta Nacional N° 34 - Tramo: Empalme Ruta Nacional N°9 (Izquierda) - Límite Provincia de Salta y Jujuy - Sección: k | 0 | 268.846 | 1 | 0 | 0,00 | 25,00 | 0,00 | 25,00 | 0,00 | 0,00 |
| | | | | | 81 | Ruta Nacional N° 242 - Tramo:Acceso a Las Lajas - Cambio de Pavimento - Sección: km 0 - km 25,34 | 0 | 268.846 | 1 | 0 | 0,00 | 21,43 | 0,00 | 21,43 | 0,00 | 0,00 |
| | | | | | 51 | Ruta Nacional N° 242 - Tramo:Acceso a Las Lajas - Cambio de Pavimento - Sección: km 0 - km 25,34 | 0 | 268.846 | 1 | 0 | 0,00 | 21,43 | 0,00 | 21,43 | 0,00 | 0,00 |
| | | | | | 93 | Puente Internacional Puerto Iguazú - Foz Iguazu | 0 | 30.640 | 1 | 0 | 0,00 | 21,43 | 0,00 | 21,43 | 0,00 | 0,00 |
| | | | | | 51 | Puente Internacional Puerto Iguazú - Foz Iguazu. | 0 | 30.640 | 1 | 0 | 0,00 | 21,43 | 0,00 | 21,43 | 0,00 | 0,00 |
| | | | | 12 | | Obras de Conservación Mejorativa - Fase IV | | | | | | | | | | |
| | | | | | 1 | Ruta Nacional N° 9 - Tramo: Puente sobre Río Jesús María | 0 | 10.724.133 | 0 | 0 | 0,00 | 50,00 | 0,00 | 50,00 | 1,61 | 1,61 |
| | | | | | 51 | Ruta Nacional N° 9 - Tramo: Puente sobre Río Jesús María | 0 | 10.724.133 | 0 | 0 | 0,00 | 50,00 | 0,00 | 50,00 | 1,61 | 1,61 |
| | | | | | 2 | Ruta Nacional N° 9 - Tramo: Puente sobre Río Los Mistoles | 0 | 10.111.326 | 2.652.681 | 2.652.679 | 0,00 | 50,00 | 3,17 | 50,00 | 33,75 | 36,92 |
| | | | | | 51 | Ruta Nacional N° 9 - Tramo: Puente sobre Río Los Mistoles | 0 | 10.111.326 | 2.652.681 | 2.652.679 | 0,00 | 50,00 | 3,17 | 50,00 | 33,75 | 36,92 |
| | | | | | 3 | Ruta Nacional N° 7 - Tramo: Puente sobre Arroyo Seco | 0 | 11.141.957 | 1 | 0 | 0,00 | 50,00 | 0,00 | 50,00 | 7,88 | 7,88 |
| | | | | | 51 | Ruta Nacional N° 7 - Tramo: Puente sobre Arroyo Seco | 0 | 11.141.957 | 1 | 0 | 0,00 | 50,00 | 0,00 | 50,00 | 7,88 | 7,88 |

CUADRO C
INVERSIÓN REAL DIRECTA: PROYECTOS DE INVERSIÓN *
AL 30/09/2017

| Jur | SAF | Pg | Sp | Py | Ob | Descripción | Ejec. Financiera acum. al 2016 | Crédito inicial 2017 | Vigente al 30/09/2017 | Devengado al 30/09/2017 | Ejec. Fisica acum. al 2016 | Programación Inicial 2017 | Ejecuta do 2º trim | Programado Vig. al 30/09/2017 | Ejecuta do 3º trim | Ejecutado al 30/09/2017 |
|-----|-----|----|----|----|----|--|--------------------------------|----------------------|-----------------------|-------------------------|----------------------------|---------------------------|--------------------|-------------------------------|--------------------|-------------------------|
| | | | | 5 | | Ruta Nacional Nº 1 Variante22 - Tramo: Corredor del Comahue - Tercer puente Neuquén - Cipolletti (Variante) | 0 | 22.186.263 | 0 | 0 | 0,00 | 37,50 | 0,00 | 37,50 | 0,00 | 0,00 |
| | | | | 51 | | Ruta Nacional Nº 1 Variante22 - Tramo: Corredor del Comahue - Tercer puente Neuquén - Cipolletti (Variante) | 0 | 22.186.263 | 0 | 0 | 0,00 | 37,50 | 0,00 | 37,50 | 0,00 | 0,00 |
| | | | | 6 | | Ruta Nacional Nº 23 - Tramo: Progresiva 137,00 - km 137,00 | 0 | 612.808 | 1 | 0 | 0,00 | 25,00 | 0,00 | 25,00 | 0,00 | 0,00 |
| | | | | 51 | | Ruta Nacional Nº 23 - Tramo: Progresiva 137,00 - km 137,00 | 0 | 612.808 | 1 | 0 | 0,00 | 25,00 | 0,00 | 25,00 | 0,00 | 0,00 |
| | | | | 7 | | Ruta Nacional Nº 3 - Tramo: Ushuaia - Bahía Lapataia - km 3075,06 | 0 | 1.532.019 | 1 | 0 | 0,00 | 25,00 | 0,00 | 25,00 | 0,00 | 0,00 |
| | | | | 51 | | Ruta Nacional Nº 3 - Tramo: Ushuaia - Bahía Lapataia - km 3075,06 | 0 | 1.532.019 | 1 | 0 | 0,00 | 25,00 | 0,00 | 25,00 | 0,00 | 0,00 |
| | | | | 8 | | Ruta Nacional Nº 65 - Tramo: Empalme Ruta Nacional Nº 38 - Limite con Catamarca - Sección: km 35,8 | 0 | 4.596.057 | 1 | 0 | 0,00 | 25,00 | 0,00 | 25,00 | 0,00 | 0,00 |
| | | | | 51 | | Ruta Nacional Nº 65 - Tramo: Empalme Ruta Nacional Nº 38 - Limite con Catamarca - Sección: km 35,8 | 0 | 4.596.057 | 1 | 0 | 0,00 | 25,00 | 0,00 | 25,00 | 0,00 | 0,00 |
| | | | | 9 | | Ruta Nacional Nº 33 - Tramo: Accesos a Puertos de Bahía Blanca - Sección: Intersección Ruta Nacional Nº 3 - Intersección Ex Ruta | 0 | 42.402.334 | 0 | 0 | 0,00 | 12,50 | 0,00 | 12,50 | 0,00 | 0,00 |
| | | | | 51 | | Ruta Nacional Nº 33 - Tramo: Accesos a Puertos de Bahía Blanca - Sección: Intersección Ruta Nacional Nº 3 - Intersección Ex Ruta | 0 | 42.402.334 | 0 | 0 | 0,00 | 12,50 | 0,00 | 12,50 | 0,00 | 0,00 |
| | | | | 16 | | Ruta Nacional Nº11- Intersección RNA012-Int.RNA007 | 0 | 15.320.191 | 0 | 0 | 0,00 | 45,83 | 0,00 | 45,83 | 0,00 | 0,00 |
| | | | | 51 | | Ruta Nacional Nº11- Intersección RNA012-Int.RNA007 | 0 | 15.320.191 | 0 | 0 | 0,00 | 45,83 | 0,00 | 45,83 | 0,00 | 0,00 |
| | | | | 17 | | Mantenimiento Ruta Nacional Nº38 | 0 | 15.320.191 | 0 | 0 | 0,00 | 45,83 | 0,00 | 45,83 | 0,00 | 0,00 |
| 22 | | | | 51 | | Mantenimiento Ruta Nacional Nº38 Construcciones Pasos Fronterizos y Corredores de Integración (Préstamo BID Nº 1294) | 0 | 15.320.191 | 0 | 0 | 0,00 | 45,83 | 0,00 | 45,83 | 0,00 | 0,00 |
| | | | | 2 | | | | | | | | | | | | |
| | | | | 3 | | Ruta Nacional Nº 40 - Río Mayo - Limite con Santa Cruz (5) | | 0 | 4.682.108 | 4.682.107 | 4,17 | s/i | s/i | s/i | s/i | s/i |
| | | | | 51 | | Ruta Nacional Nº 40 - Río Mayo - Limite con Santa Cruz (5) | | 0 | 4.682.108 | 4.682.107 | 4,17 | s/i | s/i | s/i | s/i | s/i |
| | | | | 18 | | Cl - Empalme Ruta 3 - Limite con Chile | 46.158.373 | 137.686.139 | 1 | 0 | 48,54 | 0,00 | 0,00 | 0,00 | 0,00 | 0,00 |
| | | | | 51 | | Cl - Empalme Ruta 3 - Limite con Chile | 46.158.373 | 137.686.139 | 1 | 0 | 48,54 | 0,00 | 0,00 | 0,00 | 0,00 | 0,00 |
| | | | | 50 | | Muyano - San Antonio de los Cobres | 144.617.431 | 88.053.220 | 4.919.021 | 4.886.777 | 87,69 | 12,31 | 0,00 | 12,31 | 0,09 | 1,19 |
| | | | | 51 | | Muyano - San Antonio de los Cobres | 144.617.431 | 88.053.220 | 4.919.021 | 4.886.777 | 87,69 | 12,31 | 0,00 | 12,31 | 0,09 | 1,19 |
| | | | | 53 | | Gualeguaychú Paso de los Libres | 1.856.101.238 | 7.521.922 | 1.209.890 | 995.830 | 99,17 | 0,00 | 0,00 | 0,00 | 0,00 | 0,00 |
| | | | | 59 | | Ruta 14 - Arroyo Mandisoví Grande - Río Mocoretá | 568.886.890 | 4.017.179 | 0 | 0 | 100,00 | 0,00 | 0,00 | 0,00 | 0,00 | 0,00 |
| | | | | 60 | | Ruta 14 - Río Mocoretá - Arroyo Curupicay | 408.773.708 | 1.148.412 | 0 | 0 | 100,00 | 0,00 | 0,00 | 0,00 | 0,00 | 0,00 |
| | | | | 61 | | Ruta 14 - Arroyo Curupicay - Empalme RN 127 | 407.553.744 | 1.263.123 | 0 | 0 | 100,00 | 0,00 | 0,00 | 0,00 | 0,00 | 0,00 |
| | | | | 62 | | Ruta 14 - Empalme RN 127 - Establecimiento San Agustín (1) | 470.886.896 | 1.093.208 | 995.830 | 995.830 | 100,00 | 0,00 | 0,00 | 0,00 | 0,00 | 0,00 |
| | | | | 3 | | Obras por Convenio con Provincias y Municipios | 196.587.910 | 15.320.191 | 30.598.706 | 28.462.602 | 0,00 | 100,00 | 25,00 | 100,00 | 25,00 | 75,00 |
| | | | | 1 | | Obras Menores con Provincias y Municipios | 196.587.910 | 15.320.191 | 30.598.706 | 28.462.602 | 0,00 | 100,00 | 25,00 | 100,00 | 25,00 | 75,00 |
| | | | | 51 | | Ruta Provincial Nº19 - Repavimentación Wanda - Deseado (5) | | 0 | 1 | 0 | 0,00 | s/i | s/i | s/i | s/i | s/i |
| | | | | 11 | | Ruta Provincial Nº19 - Repavimentación Wanda - Deseado (5) | | 0 | 1 | 0 | 0,00 | s/i | s/i | s/i | s/i | s/i |
| | | | | 51 | | Ruta Provincial Nº19 - Repavimentación Wanda - Deseado (5) | | 0 | 1 | 0 | 0,00 | s/i | s/i | s/i | s/i | s/i |
| | | | | 86 | | Valcheta -Pilcaniyeu | 1.247.186.125 | 477.055.070 | 610.897.266 | 610.597.048 | 90,45 | 9,55 | 1,81 | 9,55 | 0,53 | 3,82 |
| | | | | 59 | | R 23 - Jacobacci - Pilcaniyeu Viejo - Km.410-537 | 194.837.594 | 173.156.268 | 179.200.413 | 302.771.331 | 44,19 | 55,81 | 9,47 | 55,81 | 3,64 | 22,24 |
| | | | | 60 | | Ruta Nacional Nº 23, Tramo Comallo - Pilcaniyeu Viejo | 329.985.156 | 24.644.543 | 24.912.124 | 160.975.269 | 68,55 | 31,45 | 9,23 | 31,45 | 1,37 | 15,81 |
| | | | | 61 | | Ruta Nacional Nº 23, Tramo Clemente Onelli - Comallo | 313.933.333 | 88.652.932 | 89.005.517 | 83.168.618 | 75,28 | 24,72 | 0,95 | 24,72 | 2,32 | 5,39 |

CUADRO C
INVERSIÓN REAL DIRECTA: PROYECTOS DE INVERSIÓN *
AL 30/09/2017

| Jur | SAF | Pg | Sp | Py | Ob | Descripcion | Ejec. Financiera acum. al 2016 | Crédito inicial 2017 | Vigente al 30/09/2017 | Devengado al 30/09/2017 | Ejec. Fisica acum. al 2016 | Programación Inicial 2017 | Ejecuta do 2º trim | Programado Vig. al 30/09/2017 | Ejecuta do 3º trim | Ejecutado al 30/09/2017 |
|-----|-----|----|----|----|----|---|--------------------------------|----------------------|-----------------------|-------------------------|----------------------------|---------------------------|--------------------|-------------------------------|--------------------|-------------------------|
| | | | | | 62 | Ruta Nacional Nº 23 Comallo - Pilcariyeu Viejo | 408.430.042 | 190.601.327 | 317.650.842 | 63.681.830 | 83,37 | 16,63 | 3,66 | 16,63 | 0,00 | 6,14 |
| | | | 87 | | | Ruta Nacional Nº 242 - Aduana - Límite con Chile (5) | | 0 | 2.314.697 | 0 | 0,00 | s/i | s/i | s/i | s/i | s/i |
| | | | 51 | | | Ruta Nacional Nº 242 - Aduana - Límite con Chile (5) | | 0 | 2.314.697 | 0 | 0,00 | s/i | s/i | s/i | s/i | s/i |
| | | | | 89 | | Ruta Nacional Nº 149 Las Flores - Iglesias | 10.775.382 | 8.256.753 | 1 | 0 | 36,58 | 21,14 | 0,00 | 21,14 | 0,00 | 0,00 |
| | | | | 51 | | Ruta Nacional Nº 149 Las Flores - Iglesias | 10.775.382 | 8.256.753 | 1 | 0 | 36,58 | 21,14 | 0,00 | 21,14 | 0,00 | 0,00 |
| | | 4 | | | | Mejoramiento y Reposición de Rutas | | | | | | | | | | |
| | | | | 1 | | Rehabilitaciones Menores | 40.041.147 | 3.740.133 | 125.298.453 | 122.633.162 | 0,00 | 100,00 | 25,00 | 100,00 | 25,00 | 75,00 |
| | | | | 51 | | Rehabilitaciones Menores | 40.041.147 | 3.740.133 | 125.298.453 | 122.633.162 | 0,00 | 100,00 | 25,00 | 100,00 | 25,00 | 75,00 |
| | | | 5 | | | Ruta Nacional Nº 40 - San Roque - Huaco (Obras Faltantes) (5) | | 0 | 908.933 | 0 | 0,00 | s/i | s/i | s/i | s/i | s/i |
| | | | | 51 | | Ruta Nacional Nº 40 - San Roque - Huaco (Obras Faltantes) (5) | | 0 | 908.933 | 0 | 0,00 | s/i | s/i | s/i | s/i | s/i |
| | | | | 30 | | Acceso a Rada Tilly - Caleta Olivia - Secc. I | 224.655.782 | 24.264.022 | 3.517.608 | 1.553.253 | 39,07 | 43,01 | 0,37 | 43,01 | 0,23 | 1,03 |
| | | | | 51 | | Acceso a Rada Tilly - Caleta Olivia - Secc. I | 224.655.782 | 24.264.022 | 3.517.608 | 1.553.253 | 39,07 | 43,01 | 0,37 | 43,01 | 0,23 | 1,30 |
| | | | | 31 | | Acceso a Rada Tilly - Caleta Olivia - Secc. II | 298.348.230 | 8.261.299 | 39.607.750 | 39.447.236 | 33,52 | 27,51 | 0,81 | 27,51 | 1,17 | 3,28 |
| | | | | 51 | | Acceso a Rada Tilly - Caleta Olivia - Secc. II | 298.348.230 | 8.261.299 | 39.607.750 | 39.447.236 | 33,52 | 27,51 | 0,81 | 27,51 | 1,17 | 3,94 |
| | | | | 50 | | San Martín de los Andes Empalme R Nº 231 Sección III | 249.167.335 | 374 | 1 | 0 | 100,00 | 0,00 | 0,00 | 0,00 | 0,00 | 0,00 |
| | | | | 51 | | San Martín de los Andes Empalme R Nº 231 Sección III | 249.167.335 | 374 | 1 | 0 | 100,00 | 0,00 | 0,00 | 0,00 | 0,00 | 0,00 |
| | | | | 51 | | R Nº 3 - Variante Caleta Olivia | 279.809.031 | 24.729.700 | 11.790.920 | 11.650.286 | 58,69 | 26,09 | 1,28 | 26,09 | 0,73 | 2,34 |
| | | | | 51 | | R Nº 3 - Variante Caleta Olivia | 279.809.031 | 24.729.700 | 11.790.920 | 11.650.286 | 58,69 | 26,09 | 1,28 | 26,09 | 0,73 | 2,80 |
| | | | 70 | | | Ruta Nacional S/Nº - Ruta Parque Nacional Los Glaciares - Accesos (5) | | 0 | 2.707.943 | 0 | 0,00 | s/i | s/i | s/i | s/i | s/i |
| | | | | 51 | | Ruta Nacional S/Nº - Ruta Parque Nacional Los Glaciares - Accesos (5) | | 0 | 2.707.943 | 0 | 0,00 | s/i | s/i | s/i | s/i | s/i |
| | | | | 82 | | Autopista Rosario - Córdoba | 1.966.237.198 | 554.640 | 2 | 0 | 100,00 | 0,00 | 0,00 | 0,00 | 0,00 | 0,00 |
| | | | | 51 | | RN Nº 9 - Autopista Rosario - Córdoba - Tramo Armstrong - | 1.966.237.198 | 554.640 | 1 | 0 | 100,00 | 0,00 | 0,00 | 0,00 | 0,00 | 0,00 |
| | | | | 85 | | Suncho - Corral - Empalme RN Nº34 | 33.544.176 | 16.931.152 | 31.873.884 | 31.873.883 | 96,72 | 0,00 | 0,00 | 0,00 | 0,00 | 0,00 |
| | | | | 51 | | Suncho - Corral - Empalme RN Nº34 | 33.544.176 | 16.931.152 | 31.873.884 | 31.873.883 | 96,72 | 0,00 | 0,00 | 0,00 | 0,00 | 0,00 |
| | | | | 87 | | RN Nº40S - Malargüe - Barrancas Sección II | 138.819.001 | 175.472.388 | 17.918.091 | 0 | 32,56 | 20,23 | 0,00 | 20,23 | 0,00 | 0,00 |
| | | | | 51 | | RN Nº40S - Malargüe - Barrancas Sección II | 138.819.001 | 175.472.388 | 17.918.091 | 0 | 32,56 | 20,23 | 0,00 | 20,23 | 0,00 | 0,00 |
| | | | | | | Ruta Nacional Nº 40 - Bajo Caracoles - Tres Lagos - Sección IV - Acceso Puente sobre Río Chico - Gobernad (5) | | 0 | 1 | 0 | 0,40 | s/i | s/i | s/i | s/i | s/i |
| | | | 96 | | | Ruta Nacional Nº 40 - Bajo Caracoles - Tres Lagos - Sección IV - Acceso Puente sobre Río Chico - Gobernad (5) | | 0 | 1 | 0 | 0,00 | s/i | s/i | s/i | s/i | s/i |
| | | | | | | Ruta Nacional Nº 40 - Bajo Caracoles - Tres Lagos - Sección V - Gobernador Gregores - Lago Cardiel - Secc (6) | | | | | 2,76 | s/i | s/i | s/i | s/i | s/i |
| | | | | | | Obras por Concesión sin Peaje (COT) | | | | | | | | | | |
| | | | | 1 | | Ruta 11 - Aº 11 Corredor 28 Resistencia - Límite con Paragua | 453.241.851 | 3.748.957 | 11.356.947 | 11.356.946 | 99,19 | 0,75 | 0,00 | 0,75 | 0,80 | 1,59 |
| | | | | 51 | | Ruta 11 - Aº 11 Corredor 28 Resistencia - Límite con Paragua | 453.241.851 | 3.748.957 | 11.356.947 | 11.356.946 | 99,19 | 0,75 | 0,00 | 0,75 | 0,80 | 1,59 |
| | | | | | | Mejoramiento y Reconstrucción en Puentes | | | | | 0,00 | s/i | s/i | s/i | s/i | s/i |
| | | | | 51 | | Puente sobre Río Miriñay - Corrientes | | | | | 0,00 | s/i | s/i | s/i | s/i | s/i |
| | | | | 21 | | Ruta Nacional Nº 35 - Villa Mackena - Holmberg (Puente sobre Arroyo El Gato) - Progresiva 670,07 | 9.482.150 | 15.320.191 | 32.323.306 | 32.323.306 | 43,66 | 56,34 | 9,81 | 56,34 | 18,42 | 39,72 |
| | | | | 51 | | Ruta Nacional Nº 35 - Villa Mackena - Holmberg (Puente sobre Arroyo El Gato) - Progresiva 670,07 | 9.482.150 | 15.320.191 | 32.323.306 | 32.323.306 | 43,66 | 56,34 | 9,81 | 56,34 | 18,42 | 39,72 |
| | | | | 24 | | Puente sobre Río Malargüe | 6.863.573 | 26.892.439 | 0 | 0 | 30,54 | 59,54 | 0,00 | 59,54 | 0,00 | 0,00 |
| | | | | 51 | | Puente sobre Río Malargüe | 6.863.573 | 26.892.439 | 0 | 0 | 30,54 | 59,54 | 0,00 | 59,54 | 0,00 | 0,00 |
| | | | | 25 | | Puente sobre Río Aluminé | 25.455.073 | 11.220.227 | 1.280.666 | 1.280.665 | 51,48 | 15,32 | 0,00 | 15,32 | 0,00 | 0,00 |
| | | | | 51 | | Puente sobre Río Aluminé | 25.455.073 | 11.220.227 | 1.280.666 | 1.280.665 | 51,48 | 15,32 | 0,00 | 15,32 | 0,00 | 0,00 |
| | | | 41 | | | Ruta Nacional Nº 9 - Puente sobre Río Alisos (5) | | 0 | 27.860.965 | 27.860.965 | 5,86 | s/i | s/i | s/i | s/i | s/i |
| | | | | 52 | | Ruta Nacional Nº 9 - Puente sobre Río Alisos (5) | | 0 | 27.860.965 | 27.860.965 | 18,04 | s/i | s/i | s/i | s/i | s/i |

CUADRO C
INVERSIÓN REAL DIRECTA: PROYECTOS DE INVERSIÓN *
AL 30/09/2017

| Jur | SAF | Pg | Sp | Py | Ob | Descripcion | Ejec. Financiera acum. al 2016 | Crédito inicial 2017 | Vigente al 30/09/2017 | Devengado al 30/09/2017 | Ejec. Fisica acum. al 2016 | Programación Inicial 2017 | Ejecuta do 2º trim | Programado Vig. al 30/09/2017 | Ejecuta do 3º trim | Ejecutado al 30/09/2017 |
|-----|-----|----|----|----|----|---|--------------------------------|----------------------|-----------------------|-------------------------|----------------------------|---------------------------|--------------------|-------------------------------|--------------------|-------------------------|
| | | | | | 49 | RN Nº 34 - Puente Río Caraparí - Km 1480 | 14.055.849 | 7.158.226 | 7.534.468 | 7.534.468 | 56,48 | 43,52 | 3,25 | 43,52 | 11,77 | 16,19 |
| | | | | | 51 | RN Nº 34 - Puente Río Caraparí - Km 1480 | 14.055.849 | 7.158.226 | 7.534.468 | 7.534.468 | 56,48 | 43,52 | 3,25 | 43,52 | 11,77 | 16,19 |
| | | | | | 78 | Ruta Nº 38 - Aguilares - Monteros - Puente sobre Río Medina - km. 729,20 | 26.966.376 | 268.846 | 18.650.105 | 18.644.995 | 63,28 | 36,72 | 15,10 | 36,72 | 4,18 | 24,86 |
| | | | | | 51 | Ruta Nº 38 - Aguilares - Monteros - Puente sobre Río Medina - km. 729,20 | 26.966.376 | 268.846 | 18.650.105 | 18.644.995 | 63,28 | 36,72 | 15,10 | 36,72 | 4,18 | 24,86 |
| | | | | | 92 | Recuperación Puente Transbordador Nicolás Avellaneda | 95.698.608 | 13.237.706 | 49.613.052 | 49.613.051 | 86,21 | 13,79 | 0,00 | 13,79 | 0,87 | 7,41 |
| | | | | | 51 | Recuperación Puente Transbordador Nicolás Avellaneda | 95.698.608 | 13.237.706 | 49.613.052 | 49.613.051 | 86,21 | 13,79 | 0,00 | 13,79 | 0,87 | 7,41 |
| | | | | | 97 | Ruta Nacional Nº 9 - Tilcara - Humahuaca - Construcción 3 Puentes y Accesos sobre Río Yacoraite | 87.041.034 | 25.377.530 | 52.977.962 | 52.977.961 | 72,47 | 27,53 | 7,23 | 27,53 | 4,98 | 19,27 |
| | | | | | 51 | Ruta Nacional Nº 9 - Tilcara - Humahuaca - Construcción 3 Puentes y Accesos sobre Río Yacoraite | 87.041.034 | 25.377.530 | 52.977.962 | 52.977.961 | 72,47 | 27,53 | 7,23 | 27,53 | 4,98 | 19,27 |
| | | | | | 99 | Construcción de Puentes de Menor Volumen de Obra | 19.890.179 | 1.849.192 | 86.384 | 86.384 | 0,00 | 100,00 | 25,00 | 100,00 | 25,00 | 75,00 |
| | | | | | 51 | Construcción de Puentes de Menor Volumen de Obra | 19.890.179 | 1.849.192 | 86.384 | 86.384 | 0,00 | 100,00 | 25,00 | 100,00 | 25,00 | 75,00 |
| | | | 9 | | | Mejoramiento y Reposición de Rutas - Fase II | | | | | | | | | | |
| | | | | | 51 | Ruta Nacional Nº3 Enlace Ruta 21 y Ruta Nacional Nº226 Olavarría - Azul | | | | | 0,00 | s/í | s/í | s/í | s/í | s/í |
| | | | | | 5 | Ruta Nacional Nº 7, Vía 1 Serranías Puntanas | 708.099.158 | 311.717.679 | 298.328.671 | 298.328.671 | 64,90 | 35,10 | 4,91 | 35,10 | 13,43 | 21,61 |
| | | | | | 51 | Ruta Nacional Nº 7, Límite con Córdoba - Acceso a Fraga | 229.450.357 | 133.985.185 | 140.596.177 | 64.027.720 | 67,69 | 32,31 | 3,37 | 32,31 | 10,20 | 17,31 |
| | | | | | 52 | Ruta Nacional Nº 7 - Acceso a Fraga - San Luis | 478.648.801 | 177.732.494 | 157.732.494 | 234.300.951 | 63,08 | 36,92 | 5,94 | 36,92 | 15,58 | 24,48 |
| | | | | | 7 | Ruta Nacional Nº50 Tramo Pichanal San Ramón de la Nueva Orán | 681.409.168 | 146.539.001 | 186.836.069 | 154.347.568 | 93,16 | 6,84 | 4,44 | 6,84 | 2,65 | 8,02 |
| | | | | | 51 | Ruta Nacional Nº50 Tramo Pichanal San Ramón de la Nueva Orán | 681.409.168 | 146.539.001 | 186.836.069 | 154.347.568 | 93,16 | 6,84 | 4,44 | 6,84 | 2,65 | 8,02 |
| | | | | | 9 | Ruta Nacional Nº 51, Tramo Campo Quijano - El Túnel Chorrillos | 60.116.279 | 90.693.659 | 98.891.066 | 83.117.625 | 7,54 | 2,23 | 1,14 | 2,23 | 2,43 | 4,13 |
| | | | | | 52 | Ruta Nacional Nº 51 - Tramo Campo Quijano - Chorrillos Sección Ila Puente Nº 2 Km. 35,07 - Puente Nº 3 Km. 39,5 | 60.116.279 | 90.693.659 | 98.891.066 | 83.117.625 | 62,89 | 18,56 | 9,51 | 18,56 | 20,30 | 34,46 |
| | | | | | 51 | Ruta Nacional Nº 149 Estación San Alberto - Estación Tambillos | | | | | 0,00 | s/í | s/í | s/í | s/í | s/í |
| | | | | | 22 | Obras Ruta Nacional 38 Tramo Montero- J. B. Alberdi | 293.777.758 | 599.895 | 2.678.175 | 2.678.174 | 100,00 | 0,00 | 0,00 | 0,00 | 0,00 | 0,00 |
| | | | | | 51 | Obras Ruta Nacional 38 Tramo Montero - J. B. Alberdi | 293.777.758 | 599.895 | 2.678.175 | 2.678.174 | 100,00 | 0,00 | 0,00 | 0,00 | 0,00 | 0,00 |
| | | | | | 29 | Ruta Nac.16 Corredor Bioceánico Norte Tramo Metán - Avía | 1.095.847.113 | 116.099.390 | 365.888.293 | 330.912.126 | 44,06 | 4,19 | 1,56 | 4,19 | 0,73 | 4,33 |
| | | | | | 51 | Ruta Nac.16 Corredor Bioceánico Norte Tramo Metán - Avía | 413.101.045 | 14.987.480 | 264.776.383 | 38.449.473 | 93,81 | 6,19 | 0,92 | 6,19 | 0,16 | 2,68 |
| | | | | | 52 | R. 16 - Metán- Avía Terai - Secc.II | 328.096.026 | 28.634.657 | 28.634.657 | 74.139.469 | 87,68 | 12,32 | 1,99 | 12,32 | 1,05 | 7,88 |
| | | | | | 57 | R. 16 - Metán- Avía Terai - Secc .VII | 354.650.042 | 72.477.253 | 72.477.253 | 177.763.133 | 78,09 | 21,91 | 9,71 | 21,91 | 4,15 | 22,49 |
| | | | | | 67 | Ruta 16 Pte. Gral. Belgrano | 116.646.092 | 189.570.649 | 2.621.657 | 0 | 21,78 | 31,17 | 0,10 | 31,17 | 0,00 | 0,20 |
| | | | | | 51 | Ruta 16 Pte. Gral. Belgrano | 116.646.092 | 189.570.649 | 2.621.657 | 0 | 21,78 | 31,17 | 0,10 | 31,17 | 0,00 | 0,20 |
| | | | | | 70 | Ruta 3 -Estabilización Cerro Chenque | 247.434.197 | 252.808 | 29.064.795 | 29.064.794 | 72,78 | 27,22 | 0,89 | 27,22 | 1,74 | 3,55 |
| | | | | | 51 | Ruta 3 -Estabilización Cerro Chenque | 247.434.197 | 252.808 | 29.064.795 | 29.064.794 | 72,78 | 27,22 | 0,89 | 27,22 | 1,74 | 3,55 |
| | | | 10 | | | Mejoramiento y Reposición de Rutas - Fase III | | | | | | | | | | |
| | | | | | 8 | R. 22-Chichinales-Neuquén | 730.832.738 | 1.195.996.344 | 408.727.819 | 408.368.935 | 47,25 | 21,06 | 1,45 | 21,06 | 1,52 | 4,16 |
| | | | | | 52 | RN22 CHICHINALES- CIPOLLETTI SECC ACC A GODOY ACC A CERVANT | 567.072.601 | 346.105.692 | 115.310.124 | 262.004.049 | 63,60 | 36,40 | 4,20 | 36,40 | 5,11 | 12,82 |
| | | | | | 53 | RN22 CHICHINALES-CIPOLLETTI SECC ACC CERVANTES ACC JGOMEZ | 155.456.737 | 336.155.490 | 2.900.936 | 6.993.681 | 24,92 | 18,02 | 0,00 | 18,02 | 0,00 | 0,00 |
| | | | | | 54 | CHICHINALES-CIPOLLETTI ACC A JGOMEZ-ACC A FERNANDEZ ORO | 8.303.400 | 206.881.448 | 24.770.297 | 0 | 0,00 | 25,00 | 0,00 | 25,00 | 0,00 | 0,00 |
| | | | | | 55 | R22 CHICHINALES CIPOLLETTI FERNANDEZ ORO-Cipolletti | 0 | 306.853.714 | 265.746.462 | 139.371.205 | 55,52 | 31,40 | 5,19 | 31,40 | 3,96 | 13,28 |
| | | | | | 9 | Ruta Nacional Nº 23 - Pílcanyeyu Viejo - Empalme Ruta Nacional Nº 237 | 251.732.819 | 14.493.935 | 86.291.384 | 83.206.420 | 78,06 | 26,88 | 1,13 | 26,88 | 0,09 | 2,25 |

CUADRO C
INVERSIÓN REAL DIRECTA: PROYECTOS DE INVERSIÓN *
AL 30/09/2017

| Jur | SAF | Pg | Sp | Py | Ob | Descripcion | Ejec. Financiera acum. al 2016 | Crédito inicial 2017 | Vigente al 30/09/2017 | Devengado al 30/09/2017 | Ejec. Fisica acum. al 2016 | Programación Inicial 2017 | Ejecuta do 2º trim | Programado Vig. al 30/09/2017 | Ejecuta do 3º trim | Ejecutado al 30/09/2017 |
|-----|-----|----|----|----|----|--|--------------------------------|----------------------|-----------------------|-------------------------|----------------------------|---------------------------|--------------------|-------------------------------|--------------------|-------------------------|
| | | | | | 52 | Ruta Nacional N° 23 - Pilcaniyeu Viejo - Empalme Ruta Nacional N° 237 - Secciones II | 163.396.763 | 442.636 | 55.145.795 | 54.610.187 | 44,17 | 55,83 | 2,23 | 55,83 | 0,08 | 4,74 |
| | | | | 24 | 53 | Ruta Nacional N° 23 Pilcaniyeu Viejo - Empalme | 88.336.056 | 14.051.299 | 31.145.589 | 4.103.924 | 78,61 | 21,39 | 1,21 | 21,39 | 0,35 | 1,56 |
| | | | | | 51 | R 178 - Emp. RNN° 33 - Villa Eloisa | 766.625.025 | 39.405.307 | 34.819.182 | 33.167.686 | 98,19 | 1,81 | 0,17 | 1,81 | 0,00 | 1,34 |
| | | | | 31 | 51 | R 178 - Emp. RNN° 33 - Villa Eloisa | 766.625.025 | 39.405.307 | 34.819.182 | 33.167.686 | 98,19 | 1,81 | 0,17 | 1,81 | 0,00 | 1,34 |
| | | | | | 51 | R 38 Río Marapa (Alberdi) Sec I Acceso a Aguilares | 413.549.139 | 4.214.650 | 26.195.272 | 26.195.271 | 96,29 | 3,71 | 0,00 | 3,71 | 0,00 | 0,76 |
| | | | | | 51 | R 38 Río Marapa (Alberdi) Sec I Acceso a Aguilares | 413.549.139 | 4.214.650 | 26.195.272 | 26.195.271 | 96,29 | 3,71 | 0,00 | 3,71 | 0,00 | 0,76 |
| | | | | 39 | 51 | Rotonda Empalme RP 13 (1) | 192.817.075 | 102.183 | 1.689.481 | 1.689.481 | 100,00 | 0,00 | 0,00 | 0,00 | 0,00 | 0,00 |
| | | | | | 51 | Rotonda Empalme RP 13 (1) | 192.817.075 | 102.183 | 1.689.481 | 1.689.481 | 100,00 | 0,00 | 0,00 | 0,00 | 0,00 | 0,00 |
| | | | | 63 | 51 | R. 14 - Emp.RP.20 - Emp. RP 17 - Secc.I | 654.963.646 | 129.756.640 | 251.505.537 | 217.826.208 | 70,32 | 27,40 | 3,19 | 27,40 | 4,11 | 12,24 |
| | | | | | 51 | R. 14 - Emp.RP.20 - Emp. RP 17 - Secc.I | 654.963.646 | 129.756.640 | 251.505.537 | 217.826.208 | 70,32 | 27,40 | 3,19 | 27,40 | 4,11 | 12,24 |
| | | | 11 | | 88 | Mejoramiento y Reposición de Rutas - Fase IV R N°12 - Avda. Las Palmeras - Avda. Juan Doming. | 145.038.334 | 10.295.569 | 65.523.311 | 65.523.309 | 52,57 | 29,96 | 1,93 | 29,96 | 2,43 | 7,13 |
| | | | | | 51 | R. 12 - Avda. Las Palmeras - Avda. Juan Doming. | 145.038.334 | 10.295.569 | 65.523.311 | 65.523.309 | 52,57 | 29,96 | 1,93 | 29,96 | 2,43 | 7,13 |
| | | | 12 | | 1 | Mejoramiento y Reposición de Rutas - Fase V Accesos a localidades desde Rutas Nacionales | 32.641.814 | 6.794.118 | 37.090.943 | 36.427.653 | 0,00 | 100,00 | 25,00 | 100,00 | 25,00 | 75,00 |
| | | | | | 51 | Accesos a localidades desde Rutas Nacionales | 32.641.814 | 6.794.118 | 37.090.943 | 36.427.653 | 0,00 | 100,00 | 25,00 | 100,00 | 25,00 | 75,00 |
| | | | | 14 | 51 | Ruta Provincial N° 66 - Ameghino - Blaquier (5) | | 0 | 2.193.240 | 2.193.239 | 0,00 | s/í | s/í | s/í | s/í | s/í |
| | | | | | 51 | Ruta Provincial N° 66 - Ameghino - Blaquier (5) | | 0 | 2.193.240 | 2.193.239 | 0,00 | s/í | s/í | s/í | s/í | s/í |
| | | | | 30 | 51 | R N° 9 - Autovía Tramo: Puente Paraguay - Yala | 611.821.824 | 102.143.963 | 115.914.487 | 115.914.486 | 94,37 | 5,63 | 0,00 | 5,63 | 0,00 | 2,97 |
| | | | | | 51 | R N° 9 - Autovía Tramo: Puente Paraguay - Puente | 611.821.824 | 102.143.963 | 115.914.487 | 115.914.486 | 94,37 | 5,63 | 0,00 | 5,63 | 0,00 | 2,97 |
| | | | | 39 | 51 | Ruta A008 - Avenida Circunvalación de Rosario | 1.560.747.725 | 289.970.692 | 425.967.105 | 425.967.105 | 86,42 | 13,58 | 2,44 | 13,58 | 1,75 | 6,62 |
| | | | | | 51 | Ruta A008 - Avenida Circunvalación de Rosario | 1.560.747.725 | 289.970.692 | 425.967.105 | 425.967.105 | 86,42 | 13,58 | 2,44 | 13,58 | 1,75 | 6,62 |
| | | | | 40 | 51 | R N° 226 - Empalme RP N° 65 - Empalme RN N° 33 | 114.155.799 | 31.926.344 | 170.700 | 0 | 45,36 | 0,00 | 0,00 | 0,00 | 0,00 | 0,00 |
| | | | | | 51 | R N° 226 - Empalme RP N° 65 - Empalme RN N° 33 S1 | 114.155.799 | 31.926.344 | 170.700 | 0 | 100,00 | 0,00 | 0,00 | 0,00 | 0,00 | 0,00 |
| | | | | 47 | 51 | Ruta Nacional N° 86 - Posta Cambio Zalazar - Limite con Salta | 1.420.232.619 | 3.836.924 | 2 | 0 | 67,34 | 0,00 | 0,00 | 0,00 | 0,00 | 0,00 |
| | | | | | 51 | R N° 86 - Posta Cambio Zalazar - Limite con Salta - Sección I: Zalazar - El Remanzo | 1.420.232.619 | 3.836.924 | 2 | 0 | 100,00 | 0,00 | 0,00 | 0,00 | 0,00 | 0,00 |
| | | | | 70 | 51 | R N° 150 - Las Flores Limite Internacional con Chile | 116.260.561 | 55.464.933 | 1 | 0 | 80,62 | 0,00 | 0,00 | 0,00 | 0,00 | 0,00 |
| | | | | | 51 | R N° 150 - Las Flores Limite Internacional con Chile | 116.260.561 | 55.464.933 | 1 | 0 | 80,62 | 0,00 | 0,00 | 0,00 | 0,00 | 0,00 |
| | | | 13 | | 17 | Mejoramiento y Reposición de Rutas Fase VI RN N°118 Empalme RN N°12-Empalme RN N°5 | 11.964.572 | 1.735.350 | 255.523 | 127.761 | 74,47 | 25,53 | 0,00 | 25,53 | 24,02 | 24,02 |
| | | | | | 51 | RN N°118 Empalme RN N°12-Empalme RN N°5 | 11.964.572 | 1.735.350 | 255.523 | 127.761 | 74,47 | 25,53 | 0,00 | 25,53 | 24,02 | 24,02 |
| | | | | 26 | 51 | Ruta Nacional N° 7 - Acceso Este a Mendoza (5) | | 0 | 637.071 | 0 | 0,00 | s/í | s/í | s/í | s/í | s/í |
| | | | | | 51 | Ruta Nacional N° 7 - Acceso Este a Mendoza (5) | | 0 | 637.071 | 0 | 0,00 | s/í | s/í | s/í | s/í | s/í |
| | | | | 36 | 51 | RN N°3 Hito 1-San Sebastián | 763.308.898 | 9.791.249 | 141.209.796 | 141.209.796 | 95,51 | 4,49 | 0,14 | 4,49 | 0,00 | 2,31 |
| | | | | | 51 | RN N°3 Hito 1-San Sebastián | 763.308.898 | 9.791.249 | 141.209.796 | 141.209.796 | 95,51 | 4,49 | 0,14 | 4,49 | 0,00 | 2,31 |
| | | | | 43 | 51 | Ruta Nacional N° 20 - Ruta Nacional N° 148 Circunvalación Sur a Villa Dolores (6) | | 0 | | | 0,00 | s/í | s/í | s/í | s/í | s/í |
| | | | | | 51 | Ruta Nacional N° 20 - Ruta Nacional N° 148 Circunvalación Sur a Villa Dolores (6) | | 0 | | | 0,00 | s/í | s/í | s/í | s/í | s/í |
| | | | | 57 | 51 | RN N°9 Villa del Totoral-Limite con Chile | 366.042.759 | 297.880.059 | 81.733.709 | 81.733.709 | 76,07 | 23,93 | 2,11 | 23,93 | 1,74 | 4,94 |
| | | | | | 51 | RN N°9 Villa del Totoral-Limite con Chile | 366.042.759 | 297.880.059 | 81.733.709 | 81.733.709 | 76,07 | 23,93 | 2,11 | 23,93 | 1,74 | 4,94 |
| | | | | 60 | 51 | RN N°40 Luján de Cuyo Tunuyán- Sección III Anchoris RPN°96 | 258.596.645 | 43.308.174 | 78.584.568 | 78.584.567 | 100,00 | 0,00 | 0,00 | 0,00 | 0,00 | 0,00 |
| | | | | | 51 | RN N°40 Luján de Cuyo Tunuyán- Sección III Anchoris RPN°96 | 258.596.645 | 43.308.174 | 78.584.568 | 78.584.567 | 100,00 | 0,00 | 0,00 | 0,00 | 0,00 | 0,00 |
| | | | | 67 | 51 | Ruta Nacional N° 40 Acceso Sur a Mendoza | 0 | 197.727.486 | 269.189.423 | 258.507.775 | 26,01 | 3,35 | 1,71 | 3,35 | 2,31 | 4,95 |

CUADRO C
INVERSIÓN REAL DIRECTA: PROYECTOS DE INVERSIÓN *
AL 30/09/2017

| Jur | SAF | Pg | Sp | Py | Ob | Descripción | Ejec. Financiera acum. al 2016 | Crédito inicial 2017 | Vigente al 30/09/2017 | Devengado al 30/09/2017 | Ejec. Fisica acum. al 2016 | Programación Inicial 2017 | Ejecuta do 2º trim | Programado Vig. al 30/09/2017 | Ejecuta do 3º trim | Ejecutado al 30/09/2017 |
|-----|-----|----|----|----|----|---|--------------------------------|----------------------|-----------------------|-------------------------|----------------------------|---------------------------|--------------------|-------------------------------|--------------------|-------------------------|
| | | | | | 51 | RN N°40-RPN°2(Calle Azcuénaga)-RN N°7 (Cóndor)-Etapa I:Calle Paso-Km. 3.287-Empalme RN N°7-Km.3.295-Mendoza | 0 | 197.727.486 | 269.189.423 | 258.507.775 | 51,99 | 6,70 | 3,41 | 6,70 | 4,62 | 9,88 |
| | | | | | 72 | Pavimentación de Calles Colectoras Monteros - San Martín de | 19.697.540 | 15.320.191 | 9.869.230 | 9.173.630 | 77,18 | 22,82 | 0,00 | 22,82 | 1,18 | 4,56 |
| | | | | | 51 | Pavimentación de Calles Colectoras Monteros - San Martín de | 19.697.540 | 15.320.191 | 9.869.230 | 9.173.630 | 77,18 | 22,82 | 0,00 | 22,82 | 1,18 | 4,56 |
| | | | | | 74 | Ruta Nacional N° 23 Valcheta - Pilcaniyeu - Tramo: Los Menu | 733.641.754 | 45.354.229 | 131.746.302 | 131.303.681 | 80,47 | 19,53 | 1,56 | 19,53 | 0,00 | 3,37 |
| | | | | | 51 | Ruta Nacional N° 23 Valcheta - Pilcaniyeu - Tramo: Los Menu | 365.005.849 | 21.760.170 | 21.760.170 | 130.651.601 | 91,15 | 8,85 | 3,15 | 8,85 | 0,00 | 6,81 |
| | | | | | 52 | Ruta Nacional N° 23 Valcheta - Pilcaniyeu - Tramo:Maquincha | 368.635.905 | 23.594.059 | 109.986.132 | 652.080 | 70,00 | 30,00 | 0,00 | 30,00 | 0,00 | 0,00 |
| | | | | | 75 | Ruta Nacional N° 40 - Tramo: El Sosneado - Pareditas - Pro | 919.866.122 | 192.362.109 | 975.232.320 | 769.042.023 | 62,76 | 27,71 | 6,25 | 27,71 | 4,12 | 15,41 |
| | | | | | 51 | Ruta Nacional N° 40 - Tramo: El Sosneado - La Jaula - Provi | 693.255.358 | 163.911.587 | 946.781.798 | 747.315.523 | 46,85 | 39,86 | 9,17 | 39,86 | 6,05 | 22,61 |
| | | | | | 52 | Ruta Nacional N° 40 - Tramo: La Jaula - Empalme Ruta Provin | 226.610.764 | 28.450.522 | 28.450.522 | 21.726.500 | 96,82 | 1,73 | 0,00 | 1,73 | 0,00 | 0,00 |
| | | | | | 78 | Repavimentación Ruta Nacional N° 11 - Tramo: Rotonda Cruz d | 323.569.709 | 48.623.370 | 141.470.661 | 141.470.660 | 83,74 | 16,26 | 5,25 | 16,26 | 4,52 | 15,28 |
| | | | | | 51 | Repavimentación Ruta Nacional N° 11 - Tramo: Rotonda Cruz d | 323.569.709 | 48.623.370 | 141.470.661 | 141.470.660 | 83,74 | 16,26 | 5,25 | 16,26 | 4,52 | 15,28 |
| | | | | | 80 | Construcción de Segunda Calzada Ruta Nacional N° 22 - Tramo | 253.055.860 | 105.385.922 | 150.909.470 | 150.909.468 | 54,20 | 18,95 | 7,67 | 18,95 | 4,06 | 16,55 |
| | | | | | 51 | Construcción de Segunda Calzada Ruta Nacional N° 22 - Tramo | 253.055.860 | 105.385.922 | 150.909.470 | 150.909.468 | 54,20 | 18,95 | 7,67 | 18,95 | 4,06 | 16,55 |
| | | | | | 86 | Ruta Nacional N° 75 - Tramo: Las Padercitas - Dique Los Sauce | 77.922.063 | 333.805.725 | 92.202.999 | 92.202.999 | 10,06 | 46,93 | 3,13 | 46,93 | 2,49 | 8,32 |
| | | | | | 51 | Ruta Nacional N° 75 - Tramo: Las Padercitas - Dique Los Sauce | 77.922.063 | 333.805.725 | 92.202.999 | 92.202.999 | 10,06 | 46,93 | 3,13 | 46,93 | 2,49 | 8,32 |
| | | | | | 88 | Ruta Nacional N° 40 - Tramo: Los Tambillos - Río Miranda - (1) | 1.165.718.159 | 41.833.103 | 6.984.747 | 4.409.863 | 100,00 | 0,00 | 0,00 | 0,00 | 0,00 | 0,00 |
| | | | | | 51 | Ruta Nacional N° 40 - Tramo: Los Tambillos - Río Miranda - (1) | 1.165.718.159 | 41.833.103 | 6.984.747 | 4.409.863 | 100,00 | 0,00 | 0,00 | 0,00 | 0,00 | 0,00 |
| | | | | | 89 | Construcción Segunda Calzada Ruta Nacional N° 20 - Tramo: C | 0 | 47.875.596 | 1 | 0 | 0,00 | 2,78 | 0,00 | 2,78 | 0,00 | 0,00 |
| | | | | | 51 | Construcción Segunda Calzada Ruta Nacional N° 20 - Tramo: C | 0 | 47.875.596 | 1 | 0 | 0,00 | 2,78 | 0,00 | 2,78 | 0,00 | 0,00 |
| | | | | | 96 | Repavimentación y Ensanche Ruta Nacional N° 3 - San Antonio | 420.295.581 | 56.500 | 1 | 0 | 100,00 | 0,00 | 0,00 | 0,00 | 0,00 | 0,00 |
| | | | | | 51 | Repavimentación y Ensanche Ruta Nacional N° 3 - San Antonio | 420.295.581 | 56.500 | 1 | 0 | 100,00 | 0,00 | 0,00 | 0,00 | 0,00 | 0,00 |
| | | | | | 97 | Repavimentación y Ensanche Ruta Nacional N° 3 - Ruta Provi | 489.630.989 | 27.401.775 | 58.460.197 | 58.460.197 | 95,99 | 4,01 | 0,00 | 4,01 | 0,00 | 0,00 |
| | | | | | 51 | Repavimentación y Ensanche Ruta Nacional N° 3 - Ruta Provi | 489.630.989 | 27.401.775 | 58.460.197 | 58.460.197 | 95,99 | 4,01 | 0,00 | 4,01 | 0,00 | 0,00 |
| | | | | | 98 | Repavimentación y Ensanche Ruta Nacional N° 3 - Sierra Gran | 485.124.606 | 738.914 | 1 | 0 | 96,10 | 3,90 | 0,00 | 3,90 | 0,00 | 0,00 |
| | | | | | 51 | Repavimentación y Ensanche Ruta Nacional N° 3 - Sierra Gran | 485.124.606 | 738.914 | 1 | 0 | 96,10 | 3,90 | 0,00 | 3,90 | 0,00 | 0,00 |
| | | | | | 99 | Repavimentación y Ensanche Ruta Nacional N° 251 General Conesa - Acceso a San Antonio Oeste - Río Negro (5) | | 0 | 13.856.511 | 13.856.511 | 2,94 | s/í | s/í | s/í | s/í | s/í |
| | | | | | 51 | Repavimentación y Ensanche Ruta Nacional N° 251 General Conesa - Acceso a San Antonio Oeste - Río Negro (5) | | 0 | 13.856.511 | 13.856.511 | 2,94 | s/í | s/í | s/í | s/í | s/í |
| 14 | | | | | 2 | Mejoramiento y Reposición de Rutas Fase VII | 2.975.457.945 | 1.284.002.374 | 2.396.604.798 | 1.453.622.846 | 25,65 | 35,44 | 2,84 | 35,44 | 2,01 | 7,76 |
| | | | | | 51 | Construcción Autopista Camino del Buen Ayre y Repavimentaci | 1.447.971.199 | 348.727.706 | 910.206.383 | 404.692.255 | 48,32 | 51,68 | 2,14 | 51,68 | 2,39 | 7,33 |
| | | | | | 52 | Construcción Autopista Camino del Buen Ayre -Tramo I: Ace | 709.387.150 | 615.639.598 | 848.015.894 | 399.740.675 | 22,68 | 38,66 | 4,58 | 38,66 | 3,25 | 10,83 |
| | | | | | 53 | Construcción Autopista Camino del Buen Ayre -Tramo II: Ace | 746.506.833 | 299.451.898 | 327.546.727 | 649.189.916 | 26,71 | 36,65 | 4,59 | 36,65 | 1,86 | 13,19 |
| | | | | | 54 | Construcción Autopista Camino del Buen Ayre -Tramo III: Rut | 71.592.763 | 20.183.172 | 310.835.794 | 0 | 2,33 | 13,63 | 0,00 | 13,63 | 0,00 | 0,00 |
| | | | | | 4 | Ruta Nacional N° 9 Av. Circunvalación - Canal San | 90.528.181 | 16.490.425 | 125.221.627 | 125.221.626 | 43,71 | 56,29 | 9,80 | 56,29 | 5,81 | 24,05 |
| | | | | | 51 | Ruta Nacional N° 9 Av. Circunvalación - Canal San | 90.528.181 | 16.490.425 | 125.221.627 | 125.221.626 | 43,71 | 56,29 | 9,80 | 56,29 | 5,81 | 24,05 |
| | | | | | 19 | Ruta Nacional N° 7 - Empalme ex Ruta Nacional N° 7 y Actual Ruta Nacional N° 7 (1) | 303.163.999 | 25.378.362 | 14.694.499 | 14.694.499 | 100,00 | 0,00 | 0,00 | 0,00 | 0,00 | 0,00 |
| | | | | | 51 | Ruta Nacional N° 7 - Empalme ex Ruta Nacional N° 7 y Actual Ruta Nacional N° 7 (1) | 303.163.999 | 25.378.362 | 14.694.499 | 14.694.499 | 100,00 | 0,00 | 0,00 | 0,00 | 0,00 | 0,00 |

CUADRO C
INVERSIÓN REAL DIRECTA: PROYECTOS DE INVERSIÓN *
AL 30/09/2017

| Jur | SAF | Pg | Sp | Py | Ob | Descripcion | Ejec. Financiera acum. al 2016 | Crédito inicial 2017 | Vigente al 30/09/2017 | Devengado al 30/09/2017 | Ejec. Fisica acum. al 2016 | Programación Inicial 2017 | Ejecuta do 2º trim | Programado Vig. al 30/09/2017 | Ejecuta do 3º trim | Ejecutado al 30/09/2017 |
|-----|-----|----|----|----|----|---|--------------------------------|----------------------|-----------------------|-------------------------|----------------------------|---------------------------|--------------------|-------------------------------|--------------------|-------------------------|
| | | | | 28 | | Ruta Nacional Nº 127 - Federal - Empalme Ruta Nacional Nº 14 | 88.469.265 | 537.692 | 66.728.991 | 66.728.990 | 13,91 | 9,76 | 3,99 | 9,76 | 2,92 | 7,22 |
| | | | | 52 | | Ruta Nacional Nº 127 - Federal - Empalme Ruta Nacional Nº 14 - Sección I: Federal Km. 203,31- Miñones Km. 227,56 | 56.177.870 | 268.846 | 66.460.145 | 2.674.204 | 56,97 | 19,86 | 0,78 | 19,86 | 0,00 | 1,56 |
| | | | | 53 | | Ruta Nacional Nº 127 - Empalme Ruta Nacional Nº 14 - Sección III: La Tierra Km. 259,27 - Limite con Corrientes Km. 292,23 | 32.291.395 | 268.846 | 268.846 | 64.054.786 | 26,08 | 34,12 | 19,44 | 34,12 | 14,68 | 35,09 |
| | | | | 29 | | Ruta Nacional Nº 18 - Tramo I: Intersección Ruta Nacional Nº 12 - Intersección Ruta Provincial Nº 32 | 1.129.643.654 | 422.324.735 | 164.234.105 | 161.317.674 | 57,44 | 17,02 | 2,06 | 17,02 | 1,68 | 6,26 |
| | | | | 51 | | Ruta Nacional Nº 18 - Tramo I: Intersección Ruta Nacional Nº 12 - Intersección Ruta Provincial Nº 32 | 1.129.643.654 | 422.324.735 | 164.234.105 | 161.317.674 | 57,44 | 17,02 | 2,06 | 17,02 | 1,68 | 6,26 |
| | | | | 30 | | Ruta Nacional Nº 18 - Tramo II: Intersección Ruta Provincial Nº 32 - Intersección Ruta Provincial Nº 6 (5) | | 0 | 413.710 | 169.730 | 0,12 | s/í | s/í | s/í | s/í | s/í |
| | | | | 51 | | Ruta Nacional Nº 18 - Tramo II: Intersección Ruta Provincial Nº 32 - Intersección Ruta Provincial Nº 6 (5) | | 0 | 413.710 | 169.730 | 0,12 | s/í | s/í | s/í | s/í | s/í |
| | | | | 32 | | Ruta Nacional Nº 18 - Tramo IV: Intersección Ruta Provincial Nº 20 - Progresiva 180+606 | 1.062.945.854 | 290.606.421 | 255.408.394 | 253.642.784 | 62,39 | 32,24 | 2,44 | 32,24 | 3,92 | 8,18 |
| | | | | 51 | | Ruta Nacional Nº 18 - Tramo IV: Intersección Ruta Provincial Nº 20 - Progresiva 180+606 | 1.062.945.854 | 290.606.421 | 255.408.394 | 253.642.784 | 62,39 | 32,24 | 2,44 | 32,24 | 3,92 | 8,18 |
| | | | | 36 | | Ruta Nacional Nº 73 - Anguán - Empalme Ruta Nacional Nº 75 - Sección II | 625.939.375 | 7.794.082 | 2 | 0 | 48,39 | 10,68 | 0,00 | 10,68 | 0,00 | 0,00 |
| | | | | 51 | | Ruta Nacional Nº 73 - Anguán - Empalme Ruta Nacional Nº 75 - Sección II | 625.939.375 | 7.794.082 | 2 | 0 | 48,39 | 10,68 | 0,00 | 10,68 | 0,00 | 0,00 |
| | | | | 43 | | Ruta Nacional Nº 145 - Bardas Blancas - Hito Pehuenche - Km. 0 - Km. 13 | 327.914.041 | 18.794.564 | 60.318.260 | 51.529.985 | 93,36 | 6,64 | 0,00 | 6,64 | 0,00 | 0,00 |
| | | | | 51 | | Ruta Nacional Nº 145 - Bardas Blancas - Hito Pehuenche - Km. 0 - Km. 13 | 327.914.041 | 18.794.564 | 60.318.260 | 51.529.985 | 93,36 | 6,64 | 0,00 | 6,64 | 0,00 | 0,00 |
| | | | | 56 | | Ruta Nacional Nº 158 - San Francisco - Las Varillas - Km. 0 - Km. 35,00 | 7.988.803 | 24.332.059 | 859.105 | 709.586 | 5,60 | 43,57 | 0,00 | 43,57 | 0,00 | 0,26 |
| | | | | 51 | | Ruta Nacional Nº 158 - San Francisco - Las Varillas - Km. 0 - Km. 35,00 | 7.988.803 | 24.332.059 | 859.105 | 709.586 | 5,60 | 43,57 | 0,00 | 43,57 | 0,00 | 0,26 |
| | | | | 60 | | Ruta Nacional Nº 11 Autovía Empalme Ruta Provincial Nº 13 - Resistencia | 244.031.542 | 103.884.847 | 60.078.614 | 60.078.612 | 22,00 | 58,50 | 1,06 | 58,50 | 1,90 | 4,46 |
| | | | | 51 | | Ruta Nacional Nº 11 Autovía Empalme Ruta Provincial Nº 13 - Resistencia | 244.031.542 | 103.884.847 | 60.078.614 | 60.078.612 | 22,00 | 58,50 | 1,06 | 58,50 | 1,90 | 4,46 |
| | | | | 69 | | Ruta Nacional Nº 40 Villa Aberastain - San Juan Km. 3444,89 - Km. 3456,72 | 0 | 6.867.316 | 37.177.521 | 37.177.520 | 4,70 | 20,07 | 2,00 | 20,07 | 3,70 | 7,09 |
| | | | | 52 | | Ruta Nacional Nº 40 - Valle Aberastain - San Juan - Calle 8 Km.3.452 - Calle 5 Km.3.456 - San Juan | 0 | 6.867.316 | 37.177.521 | 37.177.520 | 14,69 | 60,22 | 5,99 | 60,22 | 11,11 | 21,26 |
| | | | | 72 | | Ruta Nacional Nº 8 Autopista Pilar - Pergamino (Tramo: 1B) Distribuidor Ruta Provincial Nº 39 - Ruta Provincial Nº 192 (| 214.771.155 | 188.784.924 | 282.950.541 | 282.950.540 | 55,53 | 22,24 | 6,70 | 22,24 | 4,57 | 24,88 |
| | | | | 51 | | Ruta Nacional Nº 8 Autopista Pilar - Pergamino (Tramo: 1B) Distribuidor Ruta Provincial Nº 39 - Ruta Provincial Nº 192 (| 214.771.155 | 188.784.924 | 282.950.541 | 282.950.540 | 55,53 | 22,24 | 6,70 | 22,24 | 4,57 | 24,88 |
| | | | | 73 | | RN Nº 8 Autopista Pilar - Pergamino (Tramo: 2) Arroyo Grivas Km. 78,13- Puente sobre Arroyo Gomez Km. 116,99 Prog. 8.460 | 441.506.243 | 462.848.915 | 603.147.508 | 599.984.481 | 30,37 | 59,52 | 4,77 | 59,52 | 4,75 | 15,39 |
| | | | | 51 | | R N Nº 8 Autopista Pilar - Pergamino (Tramo: 2A) Arroyo Grivas Km. 78,13 - Arroyo Giles Km. 104,37 - Duplicación de Calzada | 407.323.574 | 433.233.922 | 526.438.019 | 470.392.347 | 41,77 | 58,23 | 4,47 | 58,23 | 5,15 | 16,56 |
| | | | | 52 | | RN Nº 8-Autopista Pilar-Pergamino (Tramo: 2B)-Aº Giles Km.104,37 Progr. 25.345,62-Puente sobre Aº Gomez km. 116,99 Progr. 8.460 | 34.182.669 | 29.614.993 | 76.709.489 | 129.592.133 | 6,68 | 62,21 | 5,38 | 62,21 | 3,92 | 12,94 |

CUADRO C
INVERSIÓN REAL DIRECTA: PROYECTOS DE INVERSIÓN *
AL 30/09/2017

| Jur | SAF | Pg | Sp | Py | Ob | Descripcion | Ejec. Financiera acum. al 2016 | Crédito inicial 2017 | Vigente al 30/09/2017 | Devengado al 30/09/2017 | Ejec. Fisica acum. al 2016 | Programación Inicial 2017 | Ejecuta do 2º trim | Programado Vig. al 30/09/2017 | Ejecuta do 3º trim | Ejecutado al 30/09/2017 |
|-----|-----|----|----|----|----|--|--------------------------------|----------------------|-----------------------|-------------------------|----------------------------|---------------------------|--------------------|-------------------------------|--------------------|-------------------------|
| | | | | | 74 | R N Nº 8 Autopista Pilar - Pergamino (Tramo: 3 y 4) Puente sobre Aº Gomez Km. 116,99 Progresiva 8.460 - Aº Helves Km. 168,76 | 66.453.766 | 271.073.032 | 249.801.765 | 249.801.764 | 5,99 | 51,37 | 6,29 | 51,37 | 4,66 | 16,10 |
| | | | | | 51 | RN Nº 8 Autopista Pilar-Pergamino (Tramo: 3) Puente Aº Gomez Km. 116,99 Progr.8.460-Puente Aº Cahuané Km. 143,10 Progr.34.587 | 45.537.036 | 135.536.516 | 58.416.173 | 120.570.020 | 7,38 | 52,93 | 5,70 | 52,93 | 1,68 | 13,37 |
| | | | | | 52 | R N Nº 8 - Autopista Pilar - Pergamino (Tramo:4) - Arroyo Cahuané Km. 143,10 - Arroyo Helves Km. 168,76 - Duplicación de Calzada | 20.916.730 | 135.536.516 | 191.385.592 | 129.231.744 | 4,57 | 49,79 | 6,90 | 49,79 | 7,69 | 18,88 |
| | | | | | 75 | Ruta Autopista Nº 8 Autopista Pilar - Pergamino (Tramo: 5 y 6) Partido de Arrecifes Aº Helves Km. 168,76 - Fontezuela Km. 213,76 | 114.442.591 | 164.049.511 | 317.037.363 | 278.892.407 | 8,48 | 63,18 | 2,68 | 63,18 | 4,69 | 9,36 |
| | | | | | 51 | Ruta Autopista Nº 8 Autopista Pilar - Pergamino (Tramo: 5) Partido de Arrecifes Aº Helves Km. 168,76 - Km. 183,76 | 99.491.305 | 152.911.759 | 183.723.735 | 156.883.516 | 17,44 | 49,54 | 4,28 | 49,54 | 9,93 | 18,44 |
| | | | | | 52 | R N Nº 8 - Autopista Pilar - Pergamino (Tramo: 6A) Todd - Fontezuela Km.183,76 - Km. 198,76 | 11.364.420 | 5.677.819 | 87.853.694 | 107.567.400 | 3,82 | 46,17 | 3,22 | 46,17 | 2,95 | 7,20 |
| | | | | | 53 | R N Nº 8 - Autopista Pilar - Pergamino (Tramo: 6B) Todd - Fontezuela Km. 198,76 - Km. 213,76 | 3.586.866 | 5.459.933 | 45.459.934 | 14.441.492 | 2,33 | 97,67 | 0,15 | 97,67 | 0,08 | 0,48 |
| | | | | | 76 | R N Nº 8 Autopista Pilar - Pergamino (Tramo: 7) Acceso a Fontezuela a Fin de Autopista (Km. 213,76 - Km. 237,5) | 566.654.306 | 396.969.900 | 360.904.620 | 356.032.289 | 37,26 | 62,74 | 5,33 | 62,74 | 4,85 | 14,43 |
| | | | | | 51 | R N Nº 8 Autopista Pilar - Pergamino (Tramo: 7) Acceso a Fontezuela a Fin de Autopista (Km. 213,76 - Km. 237,5) | 566.654.306 | 396.969.900 | 360.904.620 | 356.032.289 | 37,26 | 62,74 | 5,33 | 62,74 | 4,85 | 14,43 |
| | | | | 15 | | Mejoramiento y Reposición de Rutas - Fase VIII | | | | | | | | | | |
| | | | | | 11 | Ruta Nacional Nº 7 - Autovía San Andrés de Giles - Junín | 56.347.091 | 541.797.335 | 237.512.840 | 237.512.839 | 1,08 | 20,58 | 1,65 | 20,58 | 1,50 | 3,61 |
| | | | | | 51 | Ruta Nacional Nº 7 - Autovía San Andrés de Giles - Junín - Sección I | 0 | 269.038.516 | 0 | 99.580.863 | 0,00 | 37,50 | 5,45 | 37,50 | 2,56 | 8,01 |
| | | | | | 55 | Ruta Nacional Nº 7 - Autovía San Andrés de Giles - Junín - Sección V | 56.347.091 | 272.758.819 | 237.512.840 | 137.931.977 | 5,26 | 66,88 | 3,22 | 66,88 | 5,01 | 10,44 |
| | | | | | 17 | Ruta Nacional Nº 12 - Cerro Cora - San Ignacio | 171.330.310 | 21.673.688 | 127.131.015 | 127.131.014 | 15,34 | 25,06 | 1,98 | 25,06 | 2,10 | 6,40 |
| | | | | | 52 | Ruta Nacional Nº 12-Santa Ana-San Ignacio -Empalme Ruta Provincial Nº3 (Cerro Cora) - San Ignacio, Sección: Km.1368 - Km. 1382,2 | 171.330.310 | 21.673.688 | 127.131.015 | 127.131.014 | 32,88 | 53,70 | 4,24 | 53,70 | 4,49 | 13,71 |
| | | | | | 38 | Ruta Nacional Nº A026 - Construcción de Accesos y Enlaces en la Localidad de San Antonio Oeste | 74.667.312 | 257.587 | 125.946.197 | 125.946.195 | 49,64 | 25,18 | 0,00 | 25,18 | 0,00 | 0,02 |
| | | | | | 51 | Ruta Nacional Nº A026 - Construcción de Accesos y Enlaces en la Localidad de San Antonio Oeste | 74.667.312 | 257.587 | 125.946.197 | 125.946.195 | 49,64 | 25,18 | 0,00 | 25,18 | 0,00 | 0,02 |
| | | | | | 42 | Ruta Nacional Nº 7 - Luján - San Andrés de Giles - Sección:Paso por San Andrés de Giles | 1.662.227 | 34.261.385 | 116.155.330 | 101.445.809 | 0,31 | 99,69 | 3,60 | 99,69 | 5,22 | 10,48 |
| | | | | | 51 | Ruta Nacional Nº 7 - Luján - San Andrés de Giles - Sección:Paso por San Andrés de Giles | 1.662.227 | 34.261.385 | 116.155.330 | 101.445.809 | 0,31 | 99,69 | 3,60 | 99,69 | 5,22 | 10,48 |
| | | | | | 48 | Ruta Nacional Nº 40 Nonogasta Km. 3857 - Chilecito Km. 3870 | 171.931.236 | 56.884.818 | 82.317.517 | 82.317.516 | 99,99 | 0,01 | 0,00 | 0,01 | 0,00 | 0,00 |
| | | | | | 51 | Ruta Nacional Nº 40 Nonogasta Km. 3857 - Chilecito Km. 3870 | 171.931.236 | 56.884.818 | 82.317.517 | 82.317.516 | 99,99 | 0,01 | 0,00 | 0,01 | 0,00 | 0,00 |
| | | | | | 97 | Ruta Nacional Nº11 - Limite con Chaco - Empalme Ruta Nacional Nº81 - Tatane Km.1.140 - Km.1.160 - Formosa | 201.050.564 | 86.852.259 | 185.751.633 | 185.751.632 | 51,78 | 41,33 | 11,91 | 41,33 | 9,50 | 27,12 |
| | | | | | 51 | Ruta Nacional Nº11 - Limite con Chaco - Empalme Ruta Nacional Nº81 - Tatane Km.1.140 - Km.1.160 - Formosa | 201.050.564 | 86.852.259 | 185.751.633 | 185.751.632 | 51,78 | 41,33 | 11,91 | 41,33 | 9,50 | 27,12 |
| | | | | | 98 | Ruta Nacional Nº11 - Limite con Chaco - Empalme Ruta Nacional Nº81 - Km.1.160 - Acceso Sur a Formosa Km.1.170 - Formosa | 69.804.880 | 82.370.656 | 123.667.014 | 123.667.013 | 16,97 | 49,82 | 7,93 | 49,82 | 20,33 | 33,01 |

CUADRO C
INVERSIÓN REAL DIRECTA: PROYECTOS DE INVERSIÓN *
AL 30/09/2017

| Jur | SAF | Pg | Sp | Py | Ob | Descripcion | Ejec. Financiera acum. al 2016 | Crédito inicial 2017 | Vigente al 30/09/2017 | Devengado al 30/09/2017 | Ejec. Fisica acum. al 2016 | Programación Inicial 2017 | Ejecuta do 2º trim | Programado Vig. al 30/09/2017 | Ejecuta do 3º trim | Ejecutado al 30/09/2017 |
|-----|-----|----|----|----|----|--|--------------------------------|----------------------|-----------------------|-------------------------|----------------------------|---------------------------|--------------------|-------------------------------|--------------------|-------------------------|
| | | | 16 | | 51 | Ruta Nacional N°11 - Limite con Chaco - Empalme Ruta Nacional N°81 - Km.1.160 - Acceso Sur a Formosa Km.1.170 - Formosa | 69.804.880 | 82.370.656 | 123.667.014 | 123.667.013 | 16,97 | 49,82 | 7,93 | 49,82 | 20,33 | 33,01 |
| | | | | | 16 | Obras de Mejoramiento y Reposición de Puentes - Fase II | | | | | | | | | | |
| | | | | | 16 | Ruta Nacional N° 16 - Joaquín V. Gonzalez - Metán - Puente sobre Río Juramento - Salta | 3.572.595 | 12.524.261 | 56.463.604 | 56.463.603 | 29,24 | 70,76 | 17,11 | 70,76 | 16,49 | 60,75 |
| | | | | | 51 | Ruta Nacional N° 16 - Joaquín V. Gonzalez - Metán - Puente sobre Río Juramento - Salta | 3.572.595 | 12.524.261 | 56.463.604 | 56.463.603 | 29,24 | 70,76 | 17,11 | 70,76 | 16,49 | 60,75 |
| | | | | | 20 | Ruta Nacional N° 20 - Tramo: Empalme Ruta Provincial N° 5 B - Empalme Ruta Nacional N° 79 (Quines) - Sección: Puente Km. 264 | 0 | 6.441.904 | 8.745.881 | 8.745.880 | 0,00 | 25,00 | 9,87 | 25,00 | 33,52 | 43,39 |
| | | | | | 51 | Ruta Nacional N° 20 - Tramo: Empalme Ruta Provincial N° 5 B - Empalme Ruta Nacional N° 79 (Quines) - Sección: Puente Km. 264 | 0 | 6.441.904 | 8.745.881 | 8.745.880 | 0,00 | 25,00 | 9,87 | 25,00 | 33,52 | 43,39 |
| | | | | | 24 | Ruta Nacional N° 64 - Tramo: Bañado de Ovanta - Limite con Tucumán - Sección: Bañado de Ovanta | 562.692 | 14.530.321 | 30.681.237 | 27.204.292 | 13,78 | 86,22 | 27,45 | 86,22 | 0,00 | 37,79 |
| | | | | | 51 | Ruta Nacional N° 64 - Tramo: Bañado de Ovanta - Limite con Tucumán - Sección: Bañado de Ovanta | 562.692 | 14.530.321 | 30.681.237 | 27.204.292 | 13,78 | 86,22 | 27,45 | 86,22 | 0,00 | 37,79 |
| | | | | | 25 | Ruta Nacional N° 3 - Tramo: Limite Río Negro /Chubut - Puerto Madryn - Sección: Puente sobre Arroyo Verde (Km. 1.307,15) | 0 | 15.013.787 | 1 | 0 | 0,00 | 12,50 | 0,00 | 12,50 | 0,00 | 0,00 |
| | | | | | 51 | Ruta Nacional N° 3 - Tramo: Limite Río Negro /Chubut - Puerto Madryn - Sección: Puente sobre Arroyo Verde (Km. 1.307,15) | 0 | 15.013.787 | 1 | 0 | 0,00 | 12,50 | 0,00 | 12,50 | 0,00 | 0,00 |
| | | | 17 | | | Mejoramiento y Reposición de Rutas Fase IX | | | | | | | | | | |
| | | | | | 9 | Ruta Nacional N°12 - Intersección Ruta Nacional N°9 - Intersección Ruta Nacional N°6 - Planta Zárate - Buenos Aires | 0 | 11.761.969 | 7.205.969 | 7.205.969 | 0,00 | 75,00 | 8,84 | 75,00 | 0,00 | 8,84 |
| | | | | | 51 | Ruta Nacional N°12 - Intersección Ruta Nacional N°9 - Intersección Ruta Nacional N°6 - Planta Zárate - Buenos Aires | 0 | 11.761.969 | 7.205.969 | 7.205.969 | 0,00 | 75,00 | 8,84 | 75,00 | 0,00 | 8,84 |
| | | | | | 19 | Ruta Nacional N°145 - Bardas Blancas - Hito Pehuenche - Tramo: Bardas Blancas - Las Loicas - Mendoza | 26.731.758 | 35.285.908 | 56.052.426 | 30.692.142 | 44,74 | 55,26 | 18,39 | 55,26 | 3,36 | 41,63 |
| | | | | | 51 | Ruta Nacional N°145 - Bardas Blancas - Hito Pehuenche - Tramo: Bardas Blancas - Las Loicas - Mendoza | 26.731.758 | 35.285.908 | 56.052.426 | 30.692.142 | 44,74 | 55,26 | 18,39 | 55,26 | 3,36 | 41,63 |
| | | | 26 | | | Sistema de Contratos de Recuperación y Mantenimiento CREMA II (Préstamo 4295) | | | | | | | | | | |
| | | | | | 97 | Malla 117 B | 125.554.608 | 1.307.462 | 11.356.666 | 10.930.791 | 98,74 | 1,26 | 0,56 | 1,26 | 0,00 | 1,24 |
| | | | | | 51 | Malla 117 B | 125.554.608 | 1.307.462 | 11.356.666 | 10.930.791 | 98,74 | 1,26 | 0,56 | 1,26 | 0,00 | 1,24 |
| | | | 3 | | | CREMA III (8º Préstamo "Gestión de Activos Viales") | | | | | | | | | | |
| | | | | | 6 | Malla 113- II | 0 | 122.411.005 | 1 | 0 | 0,00 | 4,44 | 0,00 | 4,44 | 1,70 | 1,70 |
| | | | | | 51 | Malla 113- II | 0 | 122.411.005 | 1 | 0 | 0,00 | 4,44 | 0,00 | 4,44 | 1,70 | 1,70 |
| | | | | | 7 | Malla 301- II (6) | 0 | 0 | 3.768.025 | 3.768.024 | 0,00 | s/í | s/í | s/í | s/í | s/í |
| | | | | | 51 | Malla 301- II (6) | 0 | 0 | 3.768.025 | 3.768.024 | 0,00 | s/í | s/í | s/í | s/í | s/í |
| | | | | | 10 | Malla 330 | 198.181.213 | 1.527.367 | 35.929.688 | 35.929.687 | 99,62 | 0,35 | 0,00 | 0,35 | 0,00 | 0,00 |
| | | | | | 51 | Malla 330 | 198.181.213 | 1.527.367 | 35.929.688 | 35.929.687 | 99,62 | 0,35 | 0,00 | 0,35 | 0,00 | 0,00 |
| | | | | | 20 | Malla 104 - II | 99.207.677 | 1.255.948 | 12.888.654 | 12.888.653 | 99,20 | 0,80 | 0,00 | 0,80 | 0,00 | 0,80 |
| | | | | | 51 | Malla 104 - II | 99.207.677 | 1.255.948 | 12.888.654 | 12.888.653 | 99,20 | 0,80 | 0,00 | 0,80 | 0,00 | 0,80 |
| | | | | | 25 | Malla 312 - II (1) | 158.613.942 | 1.294.036 | 10.958.466 | 10.958.465 | 100,00 | 0,00 | 0,00 | 0,00 | 0,00 | 0,00 |
| | | | | | 51 | Malla 312 - II (1) | 158.613.942 | 1.294.036 | 10.958.466 | 10.958.465 | 100,00 | 0,00 | 0,00 | 0,00 | 0,00 | 0,00 |
| | | | | | 27 | Malla 507 - II - Provincia de Corrientes (5) | | 0 | 10.143.364 | 10.143.363 | 2,64 | s/í | s/í | s/í | s/í | s/í |
| | | | | | 51 | Malla 507 - II - Provincia de Corrientes (5) | | 0 | 10.143.364 | 10.143.363 | 2,64 | s/í | s/í | s/í | s/í | s/í |
| | | | | | 30 | Malla 133 | 222.146.173 | 739.542 | 40.954.465 | 40.954.464 | 90,45 | 9,55 | 0,00 | 9,55 | 0,00 | 0,00 |
| | | | | | 51 | Malla 133 | 222.146.173 | 739.542 | 40.954.465 | 40.954.464 | 90,45 | 9,55 | 0,00 | 9,55 | 0,00 | 0,00 |
| | | | | | 31 | Malla 209 C - Provincia de Santa Fe (5) | | 0 | 29.911.788 | 29.911.787 | 0,00 | s/í | s/í | s/í | s/í | s/í |
| | | | | | 51 | Malla 209 C - Provincia de Santa Fe (5) | | 0 | 29.911.788 | 29.911.787 | 0,00 | s/í | s/í | s/í | s/í | s/í |
| | | | | | 32 | Malla 212 | 232.570.902 | 29.595.096 | 12.576.126 | 12.576.126 | 67,74 | 17,60 | 0,46 | 17,60 | 0,46 | 1,38 |
| | | | | | 51 | Malla 212 | 232.570.902 | 29.595.096 | 12.576.126 | 12.576.126 | 67,74 | 17,60 | 0,46 | 17,60 | 0,46 | 1,38 |
| | | | | | 33 | Malla 230 | 0 | 123.233.093 | 1 | 0 | 0,00 | 4,44 | 0,00 | 4,44 | 0,00 | 0,00 |
| | | | | | 51 | Malla 230 | 0 | 123.233.093 | 1 | 0 | 0,00 | 4,44 | 0,00 | 4,44 | 0,00 | 0,00 |

**CUADRO C
INVERSIÓN REAL DIRECTA: PROYECTOS DE INVERSIÓN *
AL 30/09/2017**

| Jur | SAF | Pg | Sp | Py | Ob | Descripcion | Ejec. Financiera acum. al 2016 | Crédito inicial 2017 | Vigente al 30/09/2017 | Devengado al 30/09/2017 | Ejec. Fisica acum. al 2016 | Programación Inicial 2017 | Ejecuta do 2º trim | Programado Vig. al 30/09/2017 | Ejecuta do 3º trim | Ejecutado al 30/09/2017 |
|-----|-----|----|----|----|----|---|-----------------------------------|----------------------|--------------------------|----------------------------|-------------------------------|------------------------------|--------------------------|-------------------------------------|--------------------------|----------------------------|
| | | | | | 37 | Malla 532 | 53.530.712 | 74.171.383 | 206.393.446 | 206.393.446 | 20,37 | 42,47 | 6,99 | 42,47 | 10,76 | 31,06 |
| | | | | | 51 | Malla 532 | 53.530.712 | 74.171.383 | 206.393.446 | 206.393.446 | 20,37 | 42,47 | 6,99 | 42,47 | 10,76 | 31,06 |
| | | | | | 42 | Malla 201A - II | 71.323.285 | 55.247.290 | 155.965.937 | 155.965.936 | 17,96 | 43,75 | 11,14 | 43,75 | 9,79 | 30,93 |
| | | | | | 51 | Malla 201A - II | 71.323.285 | 55.247.290 | 155.965.937 | 155.965.936 | 17,96 | 43,75 | 11,14 | 43,75 | 9,79 | 30,93 |
| | | | | | 43 | Malla 201B - II | 0 | 68.827.604 | 33.056.421 | 33.056.421 | 0,00 | 4,44 | 6,46 | 4,44 | 12,21 | 18,67 |
| | | | | | 51 | Malla 201B - II | 0 | 68.827.604 | 33.056.421 | 33.056.421 | 0,00 | 4,44 | 6,46 | 4,44 | 12,21 | 18,67 |
| | | | | | 47 | Malla 504 - II | 325.713.983 | 20.000.000 | 24.530.322 | 24.530.321 | 99,04 | 0,96 | 0,35 | 0,96 | 0,00 | 0,94 |
| | | | | | 51 | Malla 504 - II | 157.305.704 | 10.000.000 | 10.000.000 | 14.174.877 | 99,47 | 0,53 | 0,00 | 0,53 | 0,00 | 0,51 |
| | | | | | 52 | RN14 MALLA 539 CAMPO GRANDE EMP RP20 | 168.408.279 | 10.000.000 | 14.530.322 | 10.355.444 | 98,65 | 1,35 | 0,67 | 1,35 | 0,00 | 1,34 |
| 4 | | | | | 1 | CREMA IV - FTN | 0 | 15.320.191 | 1 | 0 | 0,00 | 4,44 | 0,00 | 4,44 | 0,00 | 0,00 |
| | | | | | 51 | Malla 130 | 0 | 15.320.191 | 1 | 0 | 0,00 | 4,44 | 0,00 | 4,44 | 0,00 | 0,00 |
| | | | | | 4 | Malla 313 A - Provincia de Mendoza | 109.864.550 | 1.127.212 | 17.832.243 | 17.832.243 | 95,07 | 4,93 | 0,00 | 4,93 | 0,00 | 0,00 |
| | | | | | 51 | Malla 313 A - Provincia de Mendoza | 109.864.550 | 1.127.212 | 17.832.243 | 17.832.243 | 95,07 | 4,93 | 0,00 | 4,93 | 0,00 | 0,00 |
| | | | | | 6 | Malla 334 (1) | 104.514.371 | 3.712.222 | 10.129.552 | 10.129.551 | 100,00 | 0,00 | 1,16 | 0,00 | 0,77 | 1,93 |
| | | | | | 51 | Malla 334 (1) | 104.514.371 | 3.712.222 | 10.129.552 | 10.129.551 | 100,00 | 0,00 | 1,16 | 0,00 | 0,77 | 1,93 |
| | | | | | 12 | Malla 506 - II | 0 | 88.705.363 | 46.188.295 | 45.920.085 | 0,00 | 4,44 | 10,82 | 4,44 | 7,94 | 18,76 |
| | | | | | 51 | Malla 506 - II | 0 | 88.705.363 | 46.188.295 | 45.920.085 | 0,00 | 4,44 | 10,82 | 4,44 | 7,94 | 18,76 |
| | | | | | 15 | Malla 435 | 0 | 42.681.081 | 1 | 0 | 0,00 | 4,44 | 0,00 | 4,44 | 0,00 | 0,00 |
| | | | | | 51 | Malla 435 | 0 | 42.681.081 | 1 | 0 | 0,00 | 4,44 | 0,00 | 4,44 | 0,00 | 0,00 |
| | | | | | 19 | Malla 535 | 0 | 56.087.534 | 1 | 0 | 0,00 | 4,44 | 0,00 | 4,44 | 0,00 | 0,00 |
| | | | | | 51 | Malla 535 | 0 | 56.087.534 | 1 | 0 | 0,00 | 4,44 | 0,00 | 4,44 | 0,00 | 0,00 |
| | | | | | 21 | Malla 107 B - II - Provincia de Chubut (5) | 0 | 708.052 | 708.052 | 708.052 | 0,00 | s/í | s/í | s/í | s/í | s/í |
| | | | | | 51 | Malla 107 B - II - Provincia de Chubut (5) | 0 | 708.052 | 708.052 | 708.052 | 0,00 | s/í | s/í | s/í | s/í | s/í |
| | | | | | 22 | Malla 111 - II | 54.385.106 | 270.340 | 1 | 0 | 54,86 | 0,00 | 0,00 | 0,00 | 0,00 | 0,00 |
| | | | | | 51 | Malla 111 - II | 54.385.106 | 270.340 | 1 | 0 | 54,86 | 0,00 | 0,00 | 0,00 | 0,00 | 0,00 |
| | | | | | 23 | Malla 120 - II | 241.975.455 | 2.822.116 | 32.646.388 | 32.646.387 | 99,96 | 0,04 | 0,49 | 0,04 | 0,00 | 0,49 |
| | | | | | 51 | Malla 120 - II | 241.975.455 | 2.822.116 | 32.646.388 | 32.646.387 | 99,96 | 0,04 | 0,49 | 0,04 | 0,00 | 0,49 |
| | | | | | 25 | Malla 208 - II | 196.536.779 | 2.663.919 | 17.398.533 | 17.398.532 | 99,59 | 0,41 | 0,63 | 0,41 | 0,63 | 1,67 |
| | | | | | 51 | Malla 208 - II | 196.536.779 | 2.663.919 | 17.398.533 | 17.398.532 | 99,59 | 0,41 | 0,63 | 0,41 | 0,63 | 1,67 |
| | | | | | 26 | Malla 209A - II | 0 | 62.069.136 | 1 | 0 | 0,00 | 4,44 | 0,00 | 4,44 | 0,00 | 0,00 |
| | | | | | 51 | Malla 209A - II | 0 | 62.069.136 | 1 | 0 | 0,00 | 4,44 | 0,00 | 4,44 | 0,00 | 0,00 |
| | | | | | 30 | Malla 401A - II | 249.771.858 | 15.320.191 | 30.836.026 | 29.859.098 | 96,24 | 3,76 | 0,49 | 3,76 | 0,49 | 1,47 |
| | | | | | 51 | Malla 401A - II | 249.771.858 | 15.320.191 | 30.836.026 | 29.859.098 | 96,24 | 3,76 | 0,49 | 3,76 | 0,49 | 1,47 |
| | | | | | 34 | Malla 503 - II - Provincia de Corrientes (5) | 0 | 111.453.665 | 111.453.664 | 111.453.664 | 7,44 | s/í | s/í | s/í | s/í | s/í |
| | | | | | 51 | Malla 503 - II - Provincia de Corrientes (5) | 0 | 111.453.665 | 111.453.664 | 111.453.664 | 7,44 | s/í | s/í | s/í | s/í | s/í |
| | | | | | 36 | Malla 211 | 71.276.040 | 29.117.683 | 52.972.063 | 51.826.941 | 36,88 | 36,07 | 0,76 | 36,07 | 0,84 | 5,20 |
| | | | | | 51 | Malla 211 | 71.276.040 | 29.117.683 | 52.972.063 | 51.826.941 | 36,88 | 36,07 | 0,76 | 36,07 | 0,84 | 5,20 |
| | | | | | 37 | Malla 536 - I | 143.185.405 | 1.464.112 | 8.308.868 | 8.308.868 | 99,34 | 0,66 | 0,16 | 0,66 | 0,00 | 0,65 |
| | | | | | 51 | Malla 536 - I | 143.185.405 | 1.464.112 | 8.308.868 | 8.308.868 | 99,34 | 0,66 | 0,16 | 0,66 | 0,00 | 0,65 |
| | | | | | 39 | Malla 630 - I | 150.438.752 | 75.153.525 | 2.562.981 | 0 | 54,06 | 45,94 | 0,00 | 45,94 | 0,00 | 0,00 |
| | | | | | 51 | Malla 630 - I | 150.438.752 | 75.153.525 | 2.562.981 | 0 | 54,06 | 45,94 | 0,00 | 45,94 | 0,00 | 0,00 |
| | | | | | 45 | Malla 114 | 26.260.962 | 34.374.143 | 1 | 0 | 8,88 | 21,87 | 0,00 | 21,87 | 0,00 | 0,00 |
| | | | | | 51 | Malla 114 | 26.260.962 | 34.374.143 | 1 | 0 | 8,88 | 21,87 | 0,00 | 21,87 | 0,00 | 0,00 |
| | | | | | 48 | Malla 634 | 133.499.266 | 62.761.295 | 276.756.835 | 276.756.834 | 53,56 | 30,96 | 0,00 | 30,96 | 0,00 | 16,69 |
| | | | | | 51 | Malla 634 | 133.499.266 | 62.761.295 | 276.756.835 | 276.756.834 | 53,56 | 30,96 | 0,00 | 30,96 | 0,00 | 16,69 |
| | | | | | 54 | Malla 308 | 166.208.814 | 16.910.898 | 12.691.011 | 12.691.011 | 64,41 | 35,59 | 0,52 | 35,59 | 0,00 | 1,24 |
| | | | | | 51 | Malla 308 | 166.208.814 | 16.910.898 | 12.691.011 | 12.691.011 | 64,41 | 35,59 | 0,52 | 35,59 | 0,00 | 1,24 |
| | | | | | 66 | Malla 314 (5) | 0 | 10.932.969 | 267.760 | 267.760 | 3,50 | s/í | s/í | s/í | s/í | s/í |
| | | | | | 51 | Malla 314 (5) | 0 | 10.932.969 | 267.760 | 267.760 | 3,50 | s/í | s/í | s/í | s/í | s/í |
| | | | | | 70 | Malla 339 | 0 | 44.430.782 | 49.158.798 | 49.158.797 | 1,52 | 52,52 | 11,88 | 52,52 | 14,49 | 32,72 |
| | | | | | 51 | Malla 339 | 0 | 44.430.782 | 49.158.798 | 49.158.797 | 1,52 | 52,52 | 11,88 | 52,52 | 14,49 | 32,72 |
| | | | | | 71 | Malla 635 | 0 | 58.619.218 | 95.149.485 | 95.149.485 | 6,07 | 50,10 | 9,91 | 50,10 | 0,88 | 17,42 |
| | | | | | 51 | Malla 635 | 0 | 58.619.218 | 95.149.485 | 95.149.485 | 6,07 | 50,10 | 9,91 | 50,10 | 0,88 | 17,42 |
| | | | | | 72 | Malla 137 | 0 | 73.098.255 | 1 | 0 | 0,00 | 4,44 | 0,00 | 4,44 | 0,00 | 0,00 |
| | | | | | 51 | Malla 137 | 0 | 73.098.255 | 1 | 0 | 0,00 | 4,44 | 0,00 | 4,44 | 0,00 | 0,00 |
| | | | | | 74 | Ruta Nº 95 - Malla 508 (6) | 0 | 0 | 0 | 0 | 0,00 | s/í | s/í | s/í | s/í | s/í |
| | | | | | 51 | Ruta Nº 95 - Malla 508 (6) | 0 | 0 | 0 | 0 | 0,00 | s/í | s/í | s/í | s/í | s/í |
| | | | | | 77 | Malla 409 A | 0 | 101.080.606 | 1 | 0 | 0,00 | 4,44 | 0,00 | 4,44 | 0,00 | 0,00 |
| | | | | | 51 | Malla 409 A | 0 | 101.080.606 | 1 | 0 | 0,00 | 4,44 | 0,00 | 4,44 | 0,00 | 0,00 |
| | | | | | 78 | Ruta Nacional Nº9 - 11 - 33 - 34 - A012 - Malla 202 B - Santa Fe (5) | 0 | 10.034.017 | 8.421.380 | 8.421.380 | 0,98 | s/í | s/í | s/í | s/í | s/í |
| | | | | | 51 | Ruta Nacional Nº9 - 11 - 33 - 34 - A012 - Malla 202 B - Santa Fe (5) | 0 | 10.034.017 | 8.421.380 | 8.421.380 | 0,98 | s/í | s/í | s/í | s/í | s/í |
| | | | | | 80 | Malla 235 | 0 | 93.802.490 | 1 | 0 | 0,00 | 4,44 | 0,00 | 4,44 | 0,00 | 0,00 |
| | | | | | 51 | Malla 235 | 0 | 93.802.490 | 1 | 0 | 0,00 | 4,44 | 0,00 | 4,44 | 0,00 | 0,00 |
| | | | | | 81 | Malla 540 | 0 | 63.954.228 | 127.493.428 | 127.493.427 | 6,98 | 49,61 | 10,49 | 49,61 | 10,35 | 31,84 |
| | | | | | 51 | Malla 540 | 0 | 63.954.228 | 127.493.428 | 127.493.427 | 6,98 | 49,61 | 10,49 | 49,61 | 10,35 | 31,84 |
| | | | | | 82 | Malla 439 | 0 | 70.806.847 | 69.702.331 | 69.702.330 | 0,00 | 4,44 | 6,35 | 4,44 | 9,18 | 15,53 |
| | | | | | 51 | Malla 439 | 0 | 70.806.847 | 69.702.331 | 69.702.330 | 0,00 | 4,44 | 6,35 | 4,44 | 9,18 | 15,53 |
| | | | | | 83 | Malla 541 | 13.141.304 | 68.302.386 | 123.582.383 | 123.582.383 | 18,56 | 43,43 | 0,26 | 43,43 | 12,28 | 27,92 |
| | | | | | 51 | Malla 541 | 13.141.304 | 68.302.386 | 123.582.383 | 123.582.383 | 18,56 | 43,43 | 0,26 | 43,43 | 12,28 | 27,92 |
| | | | | | 84 | Malla 408 D - Tucumán - Santiago del Estero | 0 | 22.250.925 | 1 | 0 | 0,00 | 4,44 | 0,00 | 4,44 | 0,00 | 0,00 |
| | | | | | 51 | Malla 408 D - Tucumán - Santiago del Estero | 0 | 22.250.925 | 1 | 0 | 0,00 | 4,44 | 0,00 | 4,44 | 0,00 | 0,00 |
| | | | | | 85 | Malla 402 - A | 67.405.551 | 3.314.081 | 6.786.961 | 6.783 | | | | | | |

CUADRO C
INVERSIÓN REAL DIRECTA: PROYECTOS DE INVERSIÓN *
AL 30/09/2017

| Jur | SAF | Pg | Sp | Py | Ob | Descripcion | Ejec. Financiera acum. al 2016 | Crédito inicial 2017 | Vigente al 30/09/2017 | Devengado al 30/09/2017 | Ejec. Fisica acum. al 2016 | Programación Inicial 2017 | Ejecuta do 2º trim | Programado Vig. al 30/09/2017 | Ejecuta do 3º trim | Ejecutado al 30/09/2017 |
|-----|-----|----|----|----|----|--|--------------------------------|----------------------|-----------------------|-------------------------|----------------------------|---------------------------|--------------------|-------------------------------|--------------------|-------------------------|
| | | | | | 87 | Malla 407 | 0 | 56.246.636 | 110.006.813 | 110.006.812 | 1,67 | 52,44 | 13,33 | 52,44 | 11,37 | 28,82 |
| | | | | | 51 | Malla 407 | 0 | 56.246.636 | 110.006.813 | 110.006.812 | 1,67 | 52,44 | 13,33 | 52,44 | 11,37 | 28,82 |
| | | | | | 88 | Malla 302 | 181.024.978 | 93.563.308 | 256.669.302 | 256.669.301 | 43,04 | 30,38 | 15,62 | 30,38 | 10,96 | 44,32 |
| | | | | | 51 | Malla 302 | 181.024.978 | 93.563.308 | 256.669.302 | 256.669.301 | 43,04 | 30,38 | 15,62 | 30,38 | 10,96 | 44,32 |
| | | | | | 90 | Malla 129 | 0 | 81.247.112 | 59.459.064 | 59.459.063 | 0,00 | 4,44 | 5,29 | 4,44 | 16,67 | 23,68 |
| | | | | | 51 | Malla 129 | 0 | 81.247.112 | 59.459.064 | 59.459.063 | 0,00 | 4,44 | 5,29 | 4,44 | 16,67 | 23,68 |
| | | | | | 91 | Malla 301 | 47.479.161 | 128.686.522 | 181.932.703 | 181.932.703 | 12,83 | 46,49 | 11,19 | 46,49 | 20,23 | 45,79 |
| | | | | | 51 | Malla 301 | 47.479.161 | 128.686.522 | 181.932.703 | 181.932.703 | 12,83 | 46,49 | 11,19 | 46,49 | 20,23 | 45,79 |
| | | | | | 92 | Malla103 | 35.644.441 | 49.028.082 | 10.366.272 | 8.043.765 | 8,49 | 48,81 | 0,22 | 48,81 | 0,00 | 0,88 |
| | | | | | 51 | Malla103 | 35.644.441 | 49.028.082 | 10.366.272 | 8.043.765 | 8,49 | 48,81 | 0,22 | 48,81 | 0,00 | 0,88 |
| | | | | | 94 | Malla 123 B | 0 | 73.658.946 | 71.299.045 | 71.299.044 | 0,00 | 4,44 | 6,61 | 4,44 | 18,84 | 27,24 |
| | | | | | 51 | Malla 123 B | 0 | 73.658.946 | 71.299.045 | 71.299.044 | 0,00 | 4,44 | 6,61 | 4,44 | 18,84 | 27,24 |
| | | | | | 95 | Malla 109 | 0 | 73.283.308 | 54.714.016 | 54.714.016 | 0,00 | 4,44 | 5,12 | 4,44 | 2,51 | 8,63 |
| | | | | | 51 | Malla 109 | 0 | 73.283.308 | 54.714.016 | 54.714.016 | 0,00 | 4,44 | 5,12 | 4,44 | 2,51 | 8,63 |
| | | | | | 96 | Malla 131 | 0 | 61.280.763 | 1 | 0 | 0,00 | 4,44 | 0,00 | 4,44 | 0,00 | 0,00 |
| | | | | | 51 | Malla 131 | 0 | 61.280.763 | 1 | 0 | 0,00 | 4,44 | 0,00 | 4,44 | 0,00 | 0,00 |
| | | | | | 97 | Malla 207/304 | 0 | 7.534.976 | 1 | 0 | 0,00 | 4,44 | 0,00 | 4,44 | 0,00 | 0,00 |
| | | | | | 51 | Malla 207/304 | 0 | 7.534.976 | 1 | 0 | 0,00 | 4,44 | 0,00 | 4,44 | 0,00 | 0,00 |
| | | | | | 98 | Malla 104 | 0 | 2.415.514 | 1 | 0 | 0,00 | 4,44 | 0,00 | 4,44 | 0,00 | 0,00 |
| | | | | | 51 | Malla 104 | 0 | 2.415.514 | 1 | 0 | 0,00 | 4,44 | 0,00 | 4,44 | 0,00 | 0,00 |
| | | | | | 99 | Malla 116 A Bahía Blanca - Limite Buenos Aires - La Pampa | 0 | 57.150.147 | 47.776.661 | 42.476.856 | 0,00 | 4,44 | 7,44 | 4,44 | 5,53 | 15,87 |
| | | | | | 51 | Malla 116 A Bahía Blanca - Limite Buenos Aires - La Pampa | 0 | 57.150.147 | 47.776.661 | 42.476.856 | 0,00 | 4,44 | 7,44 | 4,44 | 5,53 | 15,87 |
| 5 | | | | | 1 | CREMA V | 0 | 90.322.809 | 1 | 0 | 0,00 | 4,44 | 0,00 | 4,44 | 0,00 | 0,00 |
| | | | | | 51 | Malla 340 | 0 | 90.322.809 | 1 | 0 | 0,00 | 4,44 | 0,00 | 4,44 | 0,00 | 0,00 |
| | | | | | 2 | Malla 116 B | 43.595.417 | 80.615.931 | 114.735.940 | 114.735.939 | 24,79 | 40,11 | 13,33 | 40,11 | 0,00 | 25,49 |
| | | | | | 51 | Malla 116 B | 43.595.417 | 80.615.931 | 114.735.940 | 114.735.939 | 24,79 | 40,11 | 13,33 | 40,11 | 0,00 | 25,49 |
| | | | | | 3 | Malla 117 A | 0 | 83.434.283 | 1 | 0 | 0,00 | 4,44 | 0,00 | 4,44 | 0,00 | 0,00 |
| | | | | | 51 | Malla 117 A | 0 | 83.434.283 | 1 | 0 | 0,00 | 4,44 | 0,00 | 4,44 | 0,00 | 0,00 |
| | | | | | 6 | Malla 542 | 0 | 72.332.619 | 18.216.723 | 18.216.722 | 0,00 | 4,44 | 6,59 | 4,44 | 0,00 | 6,59 |
| | | | | | 51 | Malla 542 | 0 | 72.332.619 | 18.216.723 | 18.216.722 | 0,00 | 4,44 | 6,59 | 4,44 | 0,00 | 6,59 |
| | | | | | 7 | Malla 509 | 19.778.225 | 64.133.362 | 214.088.989 | 214.088.989 | 9,34 | 48,35 | 20,27 | 48,35 | 17,04 | 47,15 |
| | | | | | 51 | Malla 509 | 19.778.225 | 64.133.362 | 214.088.989 | 214.088.989 | 9,34 | 48,35 | 20,27 | 48,35 | 17,04 | 47,15 |
| | | | | | 11 | Malla 408 A | 0 | 20.578.290 | 1 | 0 | 0,00 | 4,44 | 0,00 | 4,44 | 0,00 | 0,00 |
| | | | | | 51 | Malla 408 A | 0 | 20.578.290 | 1 | 0 | 0,00 | 4,44 | 0,00 | 4,44 | 0,00 | 0,00 |
| | | | | | 12 | Malla 408 B | 196.216.671 | 7.751.844 | 18.067.474 | 16.451.320 | 89,15 | 5,43 | 1,36 | 5,43 | 1,36 | 4,08 |
| | | | | | 51 | Malla 408 B | 196.216.671 | 7.751.844 | 18.067.474 | 16.451.320 | 89,15 | 5,43 | 1,36 | 5,43 | 1,36 | 4,08 |
| | | | | | 13 | Malla 408 C | 0 | 139.076.539 | 1 | 0 | 0,00 | 4,44 | 0,00 | 4,44 | 0,00 | 0,00 |
| | | | | | 51 | Malla 408 C | 0 | 139.076.539 | 1 | 0 | 0,00 | 4,44 | 0,00 | 4,44 | 0,00 | 0,00 |
| | | | | | 18 | Malla 312 | 0 | 116.402.365 | 10.761.027 | 0 | 0,00 | 4,44 | 1,97 | 4,44 | 10,97 | 12,94 |
| | | | | | 51 | Malla 312 | 0 | 116.402.365 | 10.761.027 | 0 | 0,00 | 4,44 | 1,97 | 4,44 | 10,97 | 12,94 |
| | | | | | 19 | Malla 117B | 0 | 73.308.678 | 1 | 0 | 0,00 | 4,44 | 0,00 | 4,44 | 0,00 | 0,00 |
| | | | | | 51 | Malla 117B | 0 | 73.308.678 | 1 | 0 | 0,00 | 4,44 | 0,00 | 4,44 | 0,00 | 0,00 |
| | | | | | 26 | Malla 303 - Ruta N° 38 - y Ruta N° 75 - Empalme Ruta Nacional N° 74 (Patquia) - Limite con Catamarca / La Rioja - Aminga | 0 | 73.845.696 | 62.751.223 | 62.263.922 | 0,00 | 4,44 | 7,56 | 4,44 | 6,49 | 14,05 |
| | | | | | 51 | Malla 303 - Ruta N° 38 - y Ruta N° 75 - Empalme Ruta Nacional N° 74 (Patquia) - Limite con Catamarca / La Rioja - Aminga | 0 | 73.845.696 | 62.751.223 | 62.263.922 | 0,00 | 4,44 | 7,56 | 4,44 | 6,49 | 14,05 |
| | | | | | 27 | Malla 441 | 0 | 46.601.622 | 1 | 0 | 0,00 | 4,44 | 0,00 | 4,44 | 0,00 | 0,00 |
| | | | | | 51 | Malla 441 | 0 | 46.601.622 | 1 | 0 | 0,00 | 4,44 | 0,00 | 4,44 | 0,00 | 0,00 |
| | | | | | 28 | Malla 536 | 0 | 104.996.356 | 26.735.416 | 26.735.416 | 0,00 | 4,44 | 0,00 | 4,44 | 9,74 | 9,74 |
| | | | | | 51 | Malla 536 | 0 | 104.996.356 | 26.735.416 | 26.735.416 | 0,00 | 4,44 | 0,00 | 4,44 | 9,74 | 9,74 |
| | | | | | 29 | Malla 632 | 0 | 54.857.563 | 1 | 0 | 0,00 | 4,44 | 0,00 | 4,44 | 0,00 | 0,00 |
| | | | | | 51 | Malla 632 | 0 | 54.857.563 | 1 | 0 | 0,00 | 4,44 | 0,00 | 4,44 | 0,00 | 0,00 |
| | | | | | 30 | Malla 107 B | 0 | 61.930.307 | 24.652.193 | 24.652.192 | 0,00 | 4,44 | 0,00 | 4,44 | 1,31 | 1,31 |
| | | | | | 51 | Malla 107 B | 0 | 61.930.307 | 24.652.193 | 24.652.192 | 0,00 | 4,44 | 0,00 | 4,44 | 1,31 | 1,31 |
| | | | | | 31 | Malla 236 | 0 | 115.212.270 | 1 | 0 | 0,00 | 4,44 | 0,00 | 4,44 | 0,00 | 0,00 |
| | | | | | 51 | Malla 236 | 0 | 115.212.270 | 1 | 0 | 0,00 | 4,44 | 0,00 | 4,44 | 0,00 | 0,00 |
| | | | | | 32 | Malla 501 | 0 | 63.165.171 | 107.508.351 | 107.508.351 | 2,41 | 52,05 | 9,82 | 52,05 | 8,19 | 23,01 |
| | | | | | 51 | Malla 501 | 0 | 63.165.171 | 107.508.351 | 107.508.351 | 2,41 | 52,05 | 9,82 | 52,05 | 8,19 | 23,01 |
| | | | | | 33 | Malla 534 | 0 | 55.741.201 | 35.184.069 | 35.184.068 | 0,00 | 4,44 | 8,15 | 4,44 | 10,70 | 18,85 |
| | | | | | 51 | Malla 534 | 0 | 55.741.201 | 35.184.069 | 35.184.068 | 0,00 | 4,44 | 8,15 | 4,44 | 10,70 | 18,85 |
| | | | | | 34 | Malla 507 | 0 | 47.138.895 | 19.315.166 | 19.315.165 | 0,00 | 4,44 | 6,33 | 4,44 | 12,14 | 18,47 |
| | | | | | 51 | Malla 507 | 0 | 47.138.895 | 19.315.166 | 19.315.165 | 0,00 | 4,44 | 6,33 | 4,44 | 12,14 | 18,47 |
| | | | | | 36 | Malla 513 C | 0 | 48.766.485 | 1 | 0 | 0,00 | 4,44 | 0,00 | 4,44 | 0,00 | 0,00 |
| | | | | | 51 | Malla 513 C | 0 | 48.766.485 | 1 | 0 | 0,00 | 4,44 | 0,00 | 4,44 | 0,00 | 0,00 |
| | | | | | 40 | Malla 309 | 69.325.876 | 159.915.817 | 183.694.913 | 183.694.912 | 15,79 | 44,91 | 5,03 | 44,91 | 10,62 | 27,00 |
| | | | | | 51 | Malla 309 | 69.325.876 | 159.915.817 | 183.694.913 | 183.694.912 | 15,79 | 44,91 | 5,03 | 44,91 | 10,62 | 27,00 |
| | | | | | 41 | Malla 311 | 0 | 7.660.095 | 1 | 0 | 0,00 | 4,44 | 0,00 | 4,44 | 0,00 | 0,00 |
| | | | | | 51 | Malla 311 | 0 | 7.660.095 | 1 | 0 | 0,00 | 4,44 | 0,00 | 4,44 | 0,00 | 0,00 |
| | | | | | 43 | Malla 313 B | 0 | 2.984.812 | 1 | 0 | 0,00 | 4,44 | 0,00 | 4,44 | 0,00 | 0,00 |
| | | | | | 51 | Malla 313 B | 0 | 2.984.812 | 1 | 0 | 0,00 | 4,44 | 0,00 | 4,44 | 0,00 | 0,00 |
| | | | | | 44 | Malla 313 A | 0 | 73.268.357 | 1 | 0 | 0,00 | 4,44 | 0,00 | 4,44 | 6,24 | 6,24 |
| | | | | | 51 | Malla 313 A | 0 | 73.268.357 | 1 | 0 | 0,00 | 4,44 | 0,00 | 4,44 | 6,24 | 6,24 |
| | | | | | 45 | Malla 504 | 0 | 53.620.667 | 1 | 0 | 0,00 | 4,44 | 0,00 | 4,44 | 0,00 | 0,00 |
| | | | | | 51 | Malla 504 | 0 | 53.620.667 | 1 | 0 | 0,00 | 4,44 | 0,00 | 4,44 | 0,00 | 0,00 |
| | | | | | 47 | Malla 106 | 49.719.384 | 32.326.762 | 92.971.350 | 92.971.348 | 59,30 | 21,71 | 2,48 | 21,71 | 2,18 | 7,23 |
| | | | | | 51 | Malla 106 | 49.719.384 | 32.326.762 | 92.971.350 | 92.971.348 | 59,30 | 21,71 | 2,48 | 21,71 | 2,18 | 7,23 |
| | | | | | 52 | Malla 603 | 50.672.161 | 122.215.747 | 197.296.357 | 197.296.356 | 13,07 | 46,36 | 7,20 | 46,36 | 1,62 | 21,36 |
| | | | | | 51 | Malla 603 | 50.672.161 | 122.215.747 | 197.296.357 | 197.296.356 | 13,07 | 46,36 | 7,20 | 46,36 | 1,62 | 21,36 |

CUADRO C
INVERSIÓN REAL DIRECTA: PROYECTOS DE INVERSIÓN *
AL 30/09/2017

| Jur | SAF | Pg | Sp | Py | Ob | Descripcion | Ejec. Financiera acum. al 2016 | Crédito inicial 2017 | Vigente al 30/09/2017 | Devengado al 30/09/2017 | Ejec. Fisica acum. al 2016 | Programación Inicial 2017 | Ejecuta do 2º trim | Programado Vig. al 30/09/2017 | Ejecuta do 3º trim | Ejecutado al 30/09/2017 |
|-----|-----|----|----|----|----|--|--------------------------------|----------------------|-----------------------|-------------------------|----------------------------|---------------------------|--------------------|-------------------------------|--------------------|-------------------------|
| | | | | | 53 | Malla 437 | 0 | 81.944.555 | 1 | 0 | 0,00 | 4,44 | 0,00 | 4,44 | 0,00 | 0,00 |
| | | | | | 51 | Malla 437 | 0 | 81.944.555 | 1 | 0 | 0,00 | 4,44 | 0,00 | 4,44 | 0,00 | 0,00 |
| | | | | | 55 | Malla 545 - Ruta Nacional Nº 11 - Resistencia Km. 1001,37 - Ruta Provincial Nº 1 Km. 1143,95 | 0 | 58.130.299 | 38.815.777 | 37.993.648 | 0,00 | 4,44 | 4,76 | 4,44 | 2,65 | 9,14 |
| | | | | | 51 | Malla 545 - Ruta Nacional Nº 11 - Resistencia Km. 1001,37 - Ruta Provincial Nº 1 Km. 1143,95 | 0 | 58.130.299 | 38.815.777 | 37.993.648 | 0,00 | 4,44 | 4,76 | 4,44 | 2,65 | 9,14 |
| | | | | | 56 | Malla 544-RN Nº 11A011-RP Nº 1 Km. 1143,95-Limite con Paraguay Km. 1294,17 y Empalme RN Nº 11 Km. 1287-Pte Pilcomayo Km. 1297 | 0 | 98.964.815 | 1 | 0 | 0,00 | 4,44 | 0,00 | 4,44 | 0,00 | 0,00 |
| | | | | | 51 | Malla 544-RN Nº 11A011-RP Nº 1 Km. 1143,95-Limite con Paraguay Km. 1294,17 y Empalme RN Nº 11 Km. 1287-Pte Pilcomayo Km. 1297 | 0 | 98.964.815 | 1 | 0 | 0,00 | 4,44 | 0,00 | 4,44 | 0,00 | 0,00 |
| | | | | | 57 | Malla 539 - Ruta Nacional Nº 14 - Campo Grande Km. 915 - Empalme Ruta Provincial Nº 20 Gramado - Km. 1056,3 | 0 | 53.620.667 | 1 | 0 | 0,00 | 4,44 | 0,00 | 4,44 | 0,00 | 0,00 |
| | | | | | 51 | Malla 539 - Ruta Nacional Nº 14 - Campo Grande Km. 915 - Empalme Ruta Provincial Nº 20 Gramado - Km. 1056,3 | 0 | 53.620.667 | 1 | 0 | 0,00 | 4,44 | 0,00 | 4,44 | 0,00 | 0,00 |
| | | | | | 58 | Malla 406 RN Nº 34 y 50- San Pedro de Jujuy Km. 1195,8 - Emp. RN Nº 50 Km. 1329,12 y RN Nº 34 km 0 - Limite con Bolivia Km. 71,1 | 0 | 97.428.723 | 1 | 0 | 0,00 | 4,44 | 0,00 | 4,44 | 0,00 | 0,00 |
| | | | | | 51 | Malla 406 RN Nº 34 y 50- San Pedro de Jujuy Km. 1195,8 - Emp. RN Nº 50 Km. 1329,12 y RN Nº 34 km 0 - Limite con Bolivia Km. 71,1 | 0 | 97.428.723 | 1 | 0 | 0,00 | 4,44 | 0,00 | 4,44 | 0,00 | 0,00 |
| | | | | | 59 | Malla 307- RN Nº 20 y Nº 79 - Acceso a Quines: Km. 266,65-Limite con San Juan Km. 413,63 y Km. 0-Limite con La Rioja Km. 40,48 | 0 | 86.412.720 | 46.476.989 | 46.476.989 | 0,00 | 4,44 | 6,24 | 4,44 | 12,24 | 20,00 |
| | | | | | 51 | Malla 307- RN Nº 20 y Nº 79 - Acceso a Quines: Km. 266,65-Limite con San Juan Km. 413,63 y Km. 0-Limite con La Rioja Km. 40,48 | 0 | 86.412.720 | 46.476.989 | 46.476.989 | 0,00 | 4,44 | 6,24 | 4,44 | 12,24 | 20,00 |
| | | | | | 61 | Malla 431 A - Ruta Nacional Nº 34 - La Banda Km. 720 - Garmendia Km. 857 | 0 | 75.437.797 | 1 | 0 | 0,00 | 4,44 | 0,00 | 4,44 | 0,00 | 0,00 |
| | | | | | 51 | Malla 431 A - Ruta Nacional Nº 34 - La Banda Km. 720 - Garmendia Km. 857 | 0 | 75.437.797 | 1 | 0 | 0,00 | 4,44 | 0,00 | 4,44 | 0,00 | 0,00 |
| | | | | | 62 | Malla 431 B - Ruta Nacional Nº 34 - Garmendia Km. 857 - Rosario de la Frontera Km. 972 | 0 | 95.877.115 | 1 | 0 | 0,00 | 4,44 | 0,00 | 4,44 | 0,00 | 0,00 |
| | | | | | 51 | Malla 431 B - Ruta Nacional Nº 34 - Garmendia Km. 857 - Rosario de la Frontera Km. 972 | 0 | 95.877.115 | 1 | 0 | 0,00 | 4,44 | 0,00 | 4,44 | 0,00 | 0,00 |
| | | | | | 64 | Malla I - 237 - Ruta Nacional Nº33 Tramo: Bahía Blanca Km. 8,59 - Estancia Almaris (D) km. 162,23 | 0 | 89.209.096 | 1 | 0 | 0,00 | 40,00 | 0,00 | 40,00 | 0,00 | 0,00 |
| | | | | | 51 | Malla I - 237 - Ruta Nacional Nº33 Tramo: Bahía Blanca Km. 8,59 - Estancia Almaris (D) km. 162,23 | 0 | 89.209.096 | 1 | 0 | 0,00 | 40,00 | 0,00 | 40,00 | 0,00 | 0,00 |
| | | | | | 65 | Malla I - 238 Ruta Nacional Nº33 Tramo: Estancia Almaris(D) Km.162,23 - Inicio Rotonda Ruta Nacional Nº 5 Km.320,39 | 0 | 65.485.316 | 30.071.791 | 30.071.790 | 0,00 | 4,44 | 5,00 | 4,44 | 4,12 | 11,90 |
| | | | | | 51 | Malla I - 238 Ruta Nacional Nº33 Tramo: Estancia Almaris(D) Km.162,23 - Inicio Rotonda Ruta Nacional Nº 5 Km.320,39 | 0 | 65.485.316 | 30.071.791 | 30.071.790 | 0,00 | 4,44 | 5,00 | 4,44 | 4,12 | 11,90 |
| | | | | | 69 | Malla III - 204 Ruta Nacional Nº 9 - Villa del Totoral Km. 784,47 - Limite con Santiago del Estero Km. 910 | 0 | 38.300.477 | 1 | 0 | 0,00 | 4,44 | 0,00 | 4,44 | 0,00 | 0,00 |
| | | | | | 51 | Malla III - 204 Ruta Nacional Nº 9 - Villa del Totoral Km. 784,47 - Limite con Santiago del Estero Km. 910 | 0 | 38.300.477 | 1 | 0 | 0,00 | 4,44 | 0,00 | 4,44 | 0,00 | 0,00 |
| | | | | | 70 | Malla III - 207 Ruta Nacional Nº 38 - Acceso a Cruz del Eje Km. 122,3 - Limite con La Rioja Km. 210,9 | 0 | 68.816.865 | 1 | 0 | 0,00 | 4,44 | 0,00 | 4,44 | 6,72 | 6,72 |
| | | | | | 51 | Malla III - 207 Ruta Nacional Nº 38 - Acceso a Cruz del Eje Km. 122,3 - Limite con La Rioja Km. 210,9 | 0 | 68.816.865 | 1 | 0 | 0,00 | 4,44 | 0,00 | 4,44 | 6,72 | 6,72 |
| | | | | | 20 | Infraestructura en Áreas Urbanas Autovía RP Nº 215 tramo RP 29 Brandsen-RP Nº 6 La Plata-Bran | 182.316.126 | 10.000.000 | 22.752.716 | 22.752.715 | 83,24 | 17,68 | 0,00 | 17,68 | 0,00 | 2,18 |

CUADRO C
INVERSIÓN REAL DIRECTA: PROYECTOS DE INVERSIÓN *
AL 30/09/2017

| Jur | SAF | Pg | Sp | Py | Ob | Descripcion | Ejec. Financiera acum. al 2016 | Crédito inicial 2017 | Vigente al 30/09/2017 | Devengado al 30/09/2017 | Ejec. Fisica acum. al 2016 | Programación Inicial 2017 | Ejecuta do 2º trim | Programado Vig. al 30/09/2017 | Ejecuta do 3º trim | Ejecutado al 30/09/2017 |
|-----|-----|----|----|----|----|---|--------------------------------|----------------------|-----------------------|-------------------------|----------------------------|---------------------------|--------------------|-------------------------------|--------------------|-------------------------|
| | | | | | 51 | Autovía RP Nº 215 tramo RP 29 Brandsen-RP Nº 6 La Plata-Bran | 182.316.126 | 10.000.000 | 22.752.716 | 22.752.715 | 83,24 | 17,68 | 0,00 | 17,68 | 0,00 | 2,18 |
| | 40 | | 1 | | | Obras en Corredores Viales | | | | | | | | | | |
| | | | | | 1 | Obras de Infraestructura y Seguridad en Corredor Vial I | | | | | | | | | | |
| | | | | | 1 | Obras de Seguridad en Corredor Vial I | 254.158.307 | 91.984.853 | 1 | 0 | 39,35 | 31,65 | 0,00 | 31,65 | 0,00 | 0,00 |
| | | | | | 51 | Obras de Seguridad en Ruta Nacional Nº 3 (Corredor Vial I) | 254.158.307 | 91.984.853 | 1 | 0 | 41,03 | 30,77 | 0,00 | 30,77 | 0,00 | 0,00 |
| | | | | | 2 | Obras de Refuerzo en Infraestructura Corredor Vial I | 15.938.592 | 32.200.199 | 1 | 0 | 31,45 | 39,17 | 0,87 | 39,17 | 0,00 | 1,56 |
| | | | | | 53 | Obras de Refuerzo de Infraestructura en Ruta Nacional Nº 226 (Corredor Vial I) | 15.938.592 | 32.200.199 | 1 | 0 | 3,80 | 54,97 | 0,00 | 54,97 | 0,00 | 0,00 |
| | | | | | 3 | Obras de Mantenimiento en el Corredor Vial Nº 1 | 1.705.583.770 | 117.116.876 | 649.970.707 | 479.499.649 | 83,72 | 15,03 | 5,89 | 15,03 | 4,83 | 16,63 |
| | | | | | 51 | Obras de Mantenimiento en el Corredor Vial Nº 1 | 1.705.583.770 | 117.116.876 | 649.970.707 | 479.499.649 | 83,72 | 15,03 | 5,89 | 15,03 | 4,83 | 16,63 |
| | | | | | 4 | Ruta Nacional Nº205 y Ruta Nacional Nº3 R 1 | 32.732.984 | 115.261.947 | 231.085.416 | 231.085.415 | 0,00 | 56,25 | 24,70 | 56,25 | 21,16 | 66,27 |
| | | | | | 51 | Ruta Nacional Nº205 y Ruta Nacional Nº3 R 1 | 32.732.984 | 115.261.947 | 231.085.416 | 231.085.415 | 0,00 | 56,25 | 24,70 | 56,25 | 21,16 | 66,27 |
| | | | | | 5 | Ruta Nacional Nº3 Obra Reacondicionada 2 | 0 | 93.228.642 | 1 | 0 | 0,00 | 3,33 | 0,00 | 3,33 | 0,00 | 0,00 |
| | | | | | 51 | Ruta Nacional Nº3 Obra Reacondicionada 2 | 0 | 93.228.642 | 1 | 0 | 0,00 | 3,33 | 0,00 | 3,33 | 0,00 | 0,00 |
| | | | | | 6 | Ruta Nacional Nº3 y Ruta Nacional Nº226 R 3 | 74.073.477 | 260.836.170 | 249.542.161 | 249.538.034 | 0,00 | 14,07 | 8,95 | 14,07 | 18,94 | 37,63 |
| | | | | | 51 | Ruta Nacional Nº3 y Ruta Nacional Nº226 R 3 | 74.073.477 | 260.836.170 | 249.542.161 | 249.538.034 | 0,00 | 14,07 | 8,95 | 14,07 | 18,94 | 37,63 |
| | | | | | 2 | Obras de Infraestructura y Seguridad en Corredor Vial II | | | | | | | | | | |
| | | | | | 1 | Obras de Seguridad en Corredor Vial II | 72.584.819 | 6.451.168 | 22.644 | 0 | 94,91 | 0,00 | 0,00 | 0,00 | 0,00 | 0,00 |
| | | | | | 51 | Obras de Seguridad en Ruta Nacional Nº 5 (Corredor Vial II) | 9.248.656 | 1.725.032 | 22.644 | 0 | 100,00 | 0,00 | 0,00 | 0,00 | 0,00 | 0,00 |
| | | | | | 52 | Obras de Seguridad en Ruta Nacional Nº 188 (Corredor Vial II) | 63.336.163 | 4.726.136 | 0 | 0 | 91,60 | 0,00 | 0,00 | 0,00 | 0,00 | 0,00 |
| | | | | | 2 | Obras de Refuerzo en Infraestructura Corredor Vial II | 1.990.212.070 | 83.637.844 | 114.095.657 | 114.095.656 | 66,13 | 33,87 | 0,00 | 33,87 | 0,29 | 0,29 |
| | | | | | 51 | Obras de Refuerzo de Infraestructura en Ruta Nacional Nº 5 (Corredor Vial II) | 1.067.458.245 | 59.093.972 | 78.934.536 | 45.974.804 | 78,99 | 21,01 | 0,00 | 21,01 | 0,73 | 0,73 |
| | | | | | 52 | Obras de Refuerzo de Infraestructura en Ruta Nacional Nº 188 (Corredor Vial II) | 922.753.825 | 24.543.872 | 35.161.121 | 68.120.852 | 57,47 | 42,53 | 0,00 | 42,53 | 0,00 | 0,00 |
| | | | | | 3 | Obras de Mantenimiento en el Corredor Vial Nº 2 | 774.573.629 | 122.117.064 | 519.848.066 | 414.077.699 | 82,22 | 16,41 | 6,06 | 16,41 | 5,30 | 19,77 |
| | | | | | 51 | Obras de Mantenimiento en el Corredor Vial Nº 2 | 774.573.629 | 122.117.064 | 519.848.066 | 414.077.699 | 82,22 | 16,41 | 6,06 | 16,41 | 5,30 | 19,77 |
| | | | | | 3 | Obras de Infraestructura y Seguridad en Corredor Vial III | | | | | | | | | | |
| | | | | | 1 | Obras de Seguridad en Corredor Vial III | 727.275.399 | 8.500.139 | 15.500.846 | 8.871.845 | 98,35 | 1,65 | 0,00 | 1,65 | 0,00 | 0,00 |
| | | | | | 51 | Obras de Seguridad en Ruta Nacional Nº 7 (Corredor Vial III) | 727.275.399 | 8.500.139 | 15.500.846 | 8.871.845 | 98,29 | 1,71 | 0,00 | 1,71 | 0,00 | 0,00 |
| | | | | | 2 | Obras de Refuerzo en Infraestructura Corredor Vial III | 4.184.139.996 | 82.007.891 | 82.423.397 | 73.997.485 | 95,70 | 4,30 | 0,00 | 4,30 | 0,00 | 0,00 |
| | | | | | 51 | Obras de Refuerzo de Infraestructura en Ruta Nacional Nº 7 (Corredor Vial III) | 4.184.139.996 | 82.007.891 | 82.423.397 | 73.997.485 | 95,70 | 4,30 | 0,00 | 4,30 | 0,00 | 0,00 |
| | | | | | 3 | Obras de Mantenimiento en el Corredor Vial Nº 3 | 858.533.059 | 120.717.163 | 358.662.834 | 358.662.833 | 83,17 | 16,83 | 7,57 | 16,83 | 4,14 | 16,52 |
| | | | | | 51 | Obras de Mantenimiento en el Corredor Vial Nº 3 | 858.533.059 | 120.717.163 | 358.662.834 | 358.662.833 | 83,17 | 16,83 | 7,57 | 16,83 | 4,14 | 16,52 |
| | | | | | 4 | Obras de Infraestructura y Seguridad en Corredor Vial IV | | | | | | | | | | |
| | | | | | 1 | Obras de Seguridad en Corredor Vial IV | 1.085.218.416 | 94.082.836 | 451.315.906 | 433.724.302 | 19,59 | 32,12 | 0,00 | 32,12 | 0,00 | 0,00 |
| | | | | | 53 | Obras de Seguridad en Ruta Nacional Nº34 (Corredor Vial IV) | 1.085.218.416 | 94.082.836 | 414.398.900 | 414.754.704 | 14,24 | 34,30 | 1,27 | 34,30 | 1,89 | 4,36 |
| | | | | | 2 | Obras de Refuerzo en Infraestructura Corredor Vial IV | 1.638.500.065 | 263.123.767 | 141.877.436 | 141.877.436 | 31,29 | 68,71 | 1,49 | 68,71 | 0,88 | 2,83 |
| | | | | | 52 | Obras de Refuerzo de Infraestructura en Ruta Nacional Nº19 (Corredor Vial IV) | 797.675.316 | 199.651.567 | 78.405.236 | 138.112.837 | 34,69 | 65,31 | 4,70 | 65,31 | 2,76 | 8,92 |
| | | | | | 53 | Obras de Refuerzo de Infraestructura en Ruta Nacional Nº34 (Corredor Vial IV) | 840.824.749 | 63.472.200 | 63.472.200 | 3.764.599 | 35,84 | 64,16 | 0,00 | 64,16 | 0,00 | 0,00 |
| | | | | | 3 | Obras de Mantenimiento en el Corredor Vial Nº 4 | 706.977.756 | 118.225.397 | 419.553.989 | 378.928.107 | 82,11 | 17,89 | 5,88 | 17,89 | 4,98 | 18,98 |
| | | | | | 51 | Obras de Mantenimiento en el Corredor Vial Nº 4 | 706.977.756 | 118.225.397 | 419.553.989 | 378.928.107 | 82,11 | 17,89 | 5,88 | 17,89 | 4,98 | 18,98 |
| | | | | | 4 | Ruta Nacional Nº38 Obra Reacondicionada 1 | 89.480.149 | 11.029.946 | 194.081.800 | 189.842.897 | 15,10 | 67,92 | 7,45 | 67,92 | 11,91 | 27,09 |

CUADRO C
INVERSIÓN REAL DIRECTA: PROYECTOS DE INVERSIÓN *
AL 30/09/2017

| Jur | SAF | Pg | Sp | Py | Ob | Descripcion | Ejec. Financiera acum. al 2016 | Crédito inicial 2017 | Vigente al 30/09/2017 | Devengado al 30/09/2017 | Ejec. Fisica acum. al 2016 | Programación Inicial 2017 | Ejecuta do 2º trim | Programado Vig. al 30/09/2017 | Ejecuta do 3º trim | Ejecutado al 30/09/2017 |
|-----|-----|----|----|----|----|--|--------------------------------|----------------------|-----------------------|-------------------------|----------------------------|---------------------------|--------------------|-------------------------------|--------------------|-------------------------|
| | | | | | 51 | Ruta Nacional N°38 Obra Reacondicionada 1 | 89.480.149 | 11.029.946 | 194.081.800 | 189.842.897 | 15,10 | 67,92 | 7,45 | 67,92 | 11,91 | 27,09 |
| | | | 5 | | | Ruta Nacional N°19 Obra Reacondicionada 2 | 231.565.160 | 155.945.198 | 243.700.635 | 243.018.740 | 80,01 | 19,99 | 1,10 | 19,99 | 0,00 | 9,65 |
| | | | | | 51 | Ruta Nacional N°19 Obra Reacondicionada 2 | 231.565.160 | 155.945.198 | 243.700.635 | 243.018.740 | 80,01 | 19,99 | 1,10 | 19,99 | 0,00 | 9,65 |
| | | | 6 | | | Ruta Nacional N°18 Obra Reacondicionada 3 | 0 | 128.540.065 | 1 | 0 | 0,00 | 38,89 | 0,00 | 38,89 | 0,00 | 0,00 |
| | | | | | 51 | Ruta Nacional N°18 Obra Reacondicionada 3 | 0 | 128.540.065 | 1 | 0 | 0,00 | 38,89 | 0,00 | 38,89 | 0,00 | 0,00 |
| | | | 5 | | | Obras de Infraestructura y Seguridad en Corredor Vial V | | | | | | | | | | |
| | | | | | 2 | Obras de Refuerzo en Infraestructura Corredor Vial V | 901.507.652 | 329.337.222 | 11.176.333 | 8.732.676 | 36,62 | 58,50 | 0,00 | 58,50 | 0,02 | 0,04 |
| | | | | | 51 | Obras de Refuerzo de Infraestructura en Ruta Nacional N°9 (Corredor Vial V) | 722.180.224 | 158.534.865 | 0 | 2.047.467 | 63,39 | 33,79 | 0,00 | 33,79 | 0,00 | 0,00 |
| | | | | | 55 | Obras de Refuerzo de Infraestructura en Autopista Ruta Nacional N°9 (Corredor Vial V) | 179.327.428 | 170.802.357 | 11.176.333 | 6.685.209 | 13,54 | 79,81 | 0,02 | 79,81 | 0,13 | 0,28 |
| | | | 3 | | | Obras de Mantenimiento en el Corredor Vial N° 5 | 557.043.752 | 119.505.450 | 78.419.410 | 78.419.399 | 87,88 | 12,12 | 5,32 | 12,12 | 4,54 | 15,89 |
| | | | | | 51 | Obras de Mantenimiento en el Corredor Vial N° 5 | 557.043.752 | 119.505.450 | 78.419.410 | 78.419.399 | 87,88 | 12,12 | 5,32 | 12,12 | 4,54 | 15,89 |
| | | | 6 | | | Obras de Reacondicionamiento de Infraestructura (ORI) Ruta Nacional N°9 R 1 | 110.700.436 | 395.080.340 | 439.511.495 | 439.511.495 | 0,00 | 50,00 | 0,00 | 50,00 | 0,00 | 0,00 |
| | | | | | 51 | Obras de Reacondicionamiento de Infraestructura (ORI) Ruta Nacional N°9 R 1 | 110.700.436 | 395.080.340 | 439.511.495 | 439.511.495 | 0,00 | 50,00 | 0,00 | 50,00 | 0,00 | 0,00 |
| | | | 7 | | | Obras de Reacondicionamiento de Infraestructura (ORI) Autopista Rosario Córdoba Ruta Nacional N°9 A012 R 2 | 0 | 204.151.398 | 1 | 0 | 0,00 | 2,22 | 0,00 | 2,22 | 0,00 | 0,00 |
| | | | | | 51 | Obras de Reacondicionamiento de Infraestructura (ORI) Autopista Rosario Córdoba Ruta Nacional N°9 A012 R 2 | 0 | 204.151.398 | 1 | 0 | 0,00 | 2,22 | 0,00 | 2,22 | 0,00 | 0,00 |
| | | | 9 | | | Ruta Nacional N° 11 - Corredor Vial V: Ruta 4 - Sección: km 339,00 - km 340,36 | 0 | 36.639.446 | 29.714.398 | 29.714.396 | 0,00 | 66,67 | 0,00 | 66,67 | 11,98 | 11,98 |
| | | | | | 51 | Ruta Nacional N° 11 - Corredor Vial V: Ruta 4 - Sección: km 339,00 - km 340,36 | 0 | 36.639.446 | 29.714.398 | 29.714.396 | 0,00 | 66,67 | 0,00 | 66,67 | 11,98 | 11,98 |
| | | | 6 | | | Obras de Infraestructura y Seguridad en Corredor Vial VI | | | | | | | | | | |
| | | | | | 1 | Obras de Seguridad en Corredor Vial VI | 746.647.379 | 470.445.777 | 129.017.645 | 128.866.647 | 79,38 | 20,62 | 1,68 | 20,62 | 1,70 | 5,64 |
| | | | | | 51 | Obras de Seguridad en Ruta Nacional N°12 (Corredor Vial VI) | 45.661.550 | 40.827.035 | 32.537.043 | 18.883.182 | 86,49 | 13,51 | 3,25 | 13,51 | 0,17 | 6,91 |
| | | | | | 52 | Obras de Seguridad en Ruta Nacional N°16 (Corredor Vial VI) | 700.985.829 | 429.618.742 | 96.480.602 | 109.981.799 | 78,63 | 21,37 | 1,64 | 21,37 | 1,81 | 5,70 |
| | | | 2 | | | Obras de Refuerzo en Infraestructura Corredor Vial VI | 518.018.041 | 254.953.008 | 182.239.743 | 182.239.743 | 43,33 | 56,67 | 2,17 | 56,67 | 0,87 | 4,18 |
| | | | | | 51 | Obras de Refuerzo de Infraestructura en Ruta Nacional N°12 (Corredor Vial VI) | 327.743.075 | 139.424.419 | 96.711.154 | 110.948.109 | 40,32 | 59,68 | 0,66 | 59,68 | 0,64 | 3,01 |
| | | | | | 52 | Obras de Refuerzo de Infraestructura en Ruta Nacional N°16 (Corredor Vial VI) | 190.274.966 | 115.528.589 | 85.528.589 | 71.291.634 | 49,16 | 50,84 | 5,09 | 50,84 | 1,32 | 6,44 |
| | | | 3 | | | Obras de Mantenimiento en el Corredor Vial N° 6 | 1.028.477.325 | 118.770.637 | 414.899.209 | 290.698.746 | 81,53 | 9,64 | 5,32 | 9,64 | 5,43 | 15,98 |
| | | | | | 51 | Obras de Mantenimiento en el Corredor Vial N° 6 | 1.028.477.325 | 118.770.637 | 414.899.209 | 290.698.746 | 81,53 | 9,64 | 5,32 | 9,64 | 5,43 | 15,98 |
| | | | 7 | | | Obras de Infraestructura y Seguridad en Corredor Vial VII | | | | | | | | | | |
| | | | | | 3 | Obras de Mantenimiento en el Corredor Vial N° 7 | 686.263.568 | 119.117.395 | 852.536.614 | 774.129.307 | 90,08 | 9,92 | 2,98 | 9,92 | 3,04 | 6,02 |
| | | | | | 51 | Obras de Mantenimiento en el Corredor Vial N° 7 | 686.263.568 | 119.117.395 | 852.536.614 | 774.129.307 | 90,08 | 9,92 | 2,98 | 9,92 | 3,04 | 6,02 |
| | | | 8 | | | Obras de Infraestructura y Seguridad en Corredor Vial VIII | | | | | | | | | | |
| | | | | | 1 | Obras de Seguridad en Corredor Vial VIII | 915.649.956 | 232.119.503 | 233.779.002 | 233.779.001 | 47,26 | 31,64 | 0,00 | 31,64 | 0,00 | 0,00 |
| | | | | | 51 | Obras de Seguridad en Ruta Nacional N°A-005 (Corredor Vial VIII) | 163.092.454 | 44.145.225 | 75.804.724 | 69.421.678 | 99,84 | 0,12 | 0,00 | 0,12 | 0,00 | 0,00 |
| | | | | | 52 | Obras de Seguridad en Ruta Nacional N° 8 (Corredor Vial VIII) | 735.581.115 | 178.385.944 | 148.385.944 | 115.434.487 | 35,81 | 38,51 | 1,65 | 38,51 | 0,00 | 3,80 |
| | | | | | 53 | Obras de Seguridad en Ruta Nacional N°33 (Corredor Vial VIII) | 16.976.387 | 9.588.334 | 9.588.334 | 48.922.836 | 57,75 | 42,25 | 6,29 | 42,25 | 20,19 | 32,96 |
| | | | 2 | | | Obras de Refuerzo en Infraestructura Corredor Vial VIII | 3.844.449.634 | 640.869.664 | 374.483.145 | 374.483.145 | 60,62 | 21,48 | 1,89 | 21,48 | 1,42 | 5,46 |

CUADRO C
INVERSIÓN REAL DIRECTA: PROYECTOS DE INVERSIÓN *
AL 30/09/2017

| Jur | SAF | Pg | Sp | Py | Ob | Descripcion | Ejec. Financiera acum. al 2016 | Crédito inicial 2017 | Vigente al 30/09/2017 | Devengado al 30/09/2017 | Ejec. Fisica acum. al 2016 | Programación Inicial 2017 | Ejecuta do 2º trim | Programado Vig. al 30/09/2017 | Ejecuta do 3º trim | Ejecutado al 30/09/2017 |
|-----|-----|----|----|----|----|--|--------------------------------|----------------------|-----------------------|-------------------------|----------------------------|---------------------------|--------------------|-------------------------------|--------------------|-------------------------|
| | | | | | 52 | Obras de Refuerzo de Infraestructura en Ruta Nacional N°8 (Corredor Vial VIII) | 3.734.705.653 | 556.600.023 | 290.213.504 | 322.988.471 | 63,83 | 36,17 | 2,26 | 36,17 | 1,69 | 6,52 |
| | | | | | 53 | Obras de Refuerzo de Infraestructura en Ruta Nacional N°33 (Corredor Vial VIII) | 109.743.981 | 84.269.641 | 84.269.641 | 11.603.229 | 44,60 | 30,22 | 0,00 | 30,22 | 0,00 | 0,00 |
| | | | 3 | | | Obras de Mantenimiento en el Corredor Vial N° 8 | 1.023.387.150 | 116.423.908 | 432.403.864 | 286.391.248 | 81,01 | 18,99 | 5,39 | 18,99 | 5,35 | 16,15 |
| | | | | | 51 | Obras de Mantenimiento en el Corredor Vial N° 8 | 1.023.387.150 | 116.423.908 | 432.403.864 | 286.391.248 | 81,01 | 18,99 | 5,39 | 18,99 | 5,35 | 16,15 |
| | | 10 | | | | Obras de Infraestructura y Seguridad en Corredor Vial X | | | | | | | | | | |
| | | | | | 1 | Obras de Seguridad en Ruta Nacional N° A005 (Corredor Vial H5) - Autovía Luján - Carlos Casares | 293.480.530 | 96.900.242 | 8.927.281 | 8.927.279 | 18,64 | 29,59 | 0,00 | 29,59 | 0,00 | 0,00 |
| | | | | | 51 | Obras de Seguridad en Ruta Nacional N° A005 (Corredor Vial H5) - Autovía Luján - Carlos Casares | 293.480.530 | 96.900.242 | 8.927.281 | 8.927.279 | 18,64 | 29,59 | 0,00 | 29,59 | 0,00 | 0,00 |
| | | | 2 | | | Obras de Refuerzo de Infraestructura en Ruta Nacional N° A005 (Corredor Vial H5) - Autovía Luján - Carlos Casares | 49.017.250 | 227.062.538 | 164.814.305 | 163.421.448 | 12,62 | 87,38 | 5,89 | 87,38 | 11,92 | 23,53 |
| | | | | | 51 | Obras de Refuerzo de Infraestructura en Ruta Nacional N° A005 (Corredor Vial H5) - Autovía Luján - Carlos Casares | 49.017.250 | 227.062.538 | 164.814.305 | 163.421.448 | 12,62 | 87,38 | 5,89 | 87,38 | 11,92 | 23,53 |
| | | | 3 | | | Obras de Operación, Mantenimiento y Servicios de Apoyo en el Corredor Vial H5 - Autovía Luján - Carlos Casares | 484.624.828 | 117.284.684 | 257.639.522 | 169.610.622 | 87,43 | 12,57 | 5,62 | 12,57 | 3,79 | 17,06 |
| | | | | | 51 | Obras de Operación, Mantenimiento y Servicios de Apoyo en el Corredor Vial H5 - Autovía Luján - Carlos Casares | 484.624.828 | 117.284.684 | 257.639.522 | 169.610.622 | 87,43 | 12,57 | 5,62 | 12,57 | 3,79 | 17,06 |
| | | 42 | | | | Fortalecimiento de la Red de Autopistas Federales | | | | | | | | | | |
| | | | 1 | | | Construcción de Autopista en Traza Nueva | | | | | | | | | | |
| | | | | | 1 | Autopista Ruta Nacional N° 7 Luján - Junín - Variante Chacabuco | 0 | 171.751.409 | 1 | 0 | 0,00 | 16,67 | 0,00 | 16,67 | 0,00 | 0,00 |
| | | | | | 51 | Autopista Ruta Nacional N° 7 Luján - Junín - Variante Chacabuco | 0 | 171.751.409 | 1 | 0 | 0,00 | 16,67 | 0,00 | 16,67 | 0,00 | 0,00 |
| | | | 3 | | | Autopista Ruta Nacional N° 7 de Los Andes - Palmira - Luján de Cuyo | 0 | 191.882.324 | 23.365.302 | 0 | 0,00 | 16,67 | 0,00 | 16,67 | 0,00 | 0,00 |
| | | | | | 51 | Autopista Ruta Nacional N° 7 de Los Andes - Palmira - Luján de Cuyo | 0 | 191.882.324 | 23.365.302 | 0 | 0,00 | 16,67 | 0,00 | 16,67 | 0,00 | 0,00 |
| | | | 4 | | | Autopista Ruta Nacional N° 9 - Córdoba - Santiago del Estero Arroyo El Carnero - Villa Totoral | 0 | 17.490.084 | 0 | 0 | 0,00 | 20,00 | 0,00 | 20,00 | 0,00 | 0,00 |
| | | | | | 51 | Autopista Ruta Nacional N° 9 - Córdoba - Santiago del Estero Arroyo El Carnero - Villa Totoral | 0 | 17.490.084 | 0 | 0 | 0,00 | 20,00 | 0,00 | 20,00 | 0,00 | 0,00 |
| | | | 5 | | | Autopista Ruta Nacional N° 19 - San Francisco - Córdoba - San Francisco - Jeanmarie (BID N° 3836/OC-AR) | 0 | 607.875.698 | 499.228.061 | 55.304.277 | 0,00 | 20,00 | 0,00 | 20,00 | 0,05 | 0,05 |
| | | | | | 51 | Autopista Ruta Nacional N° 19 - San Francisco - Córdoba - San Francisco - Jeanmarie (BID N° 3836/OC-AR) | 0 | 607.875.698 | 499.228.061 | 55.304.277 | 0,00 | 20,00 | 0,00 | 20,00 | 0,05 | 0,05 |
| | | | 6 | | | Autopista Ruta Nacional N° 19 - San Francisco - Córdoba - Jeanmarie - Arroyito (BID N° 3836/OC-AR) | 0 | 607.875.698 | 939.414.228 | 109.959.478 | 0,00 | 20,00 | 1,34 | 20,00 | 2,47 | 3,81 |
| | | | | | 51 | Autopista Ruta Nacional N° 19 - San Francisco - Córdoba - Jeanmarie - Arroyito (BID N° 3836/OC-AR) | 0 | 607.875.698 | 939.414.228 | 109.959.478 | 0,00 | 20,00 | 1,34 | 20,00 | 2,47 | 3,81 |
| | | | 7 | | | Autopista Ruta Nacional N° 19 - Arroyito - Empalme Ruta Nacional N°19 actual (Río Primero) - Sección I (BID N° 3836/OC-AR) | 0 | 607.875.698 | 602.745.920 | 78.524.579 | 0,00 | 20,00 | 0,70 | 20,00 | 4,52 | 5,22 |
| | | | | | 51 | Autopista Ruta Nacional N° 19 - Arroyito - Empalme Ruta Nacional N°19 actual (Río Primero) - Sección I (BID N° 3836/OC-AR) | 0 | 607.875.698 | 602.745.920 | 78.524.579 | 0,00 | 20,00 | 0,70 | 20,00 | 4,52 | 5,22 |
| | | | 8 | | | Autopista Ruta Nacional N° 19 - Arroyito - Empalme Ruta Nacional N°19 actual (Río Primero) Sección II (BID N° 3836/OC-AR) | 0 | 607.875.699 | 848.413.129 | 49.584.643 | 0,00 | 20,00 | 0,00 | 20,00 | 0,00 | 0,00 |

CUADRO C
INVERSIÓN REAL DIRECTA: PROYECTOS DE INVERSIÓN *
AL 30/09/2017

| Jur | SAF | Pg | Sp | Py | Ob | Descripcion | Ejec. Financiera acum. al 2016 | Crédito inicial 2017 | Vigente al 30/09/2017 | Devengado al 30/09/2017 | Ejec. Fisica acum. al 2016 | Programación Inicial 2017 | Ejecuta do 2º trim | Programado Vig. al 30/09/2017 | Ejecuta do 3º trim | Ejecutado al 30/09/2017 |
|-----|-----|----|----|----|----|---|--------------------------------|----------------------|-----------------------|-------------------------|----------------------------|---------------------------|--------------------|-------------------------------|--------------------|-------------------------|
| | | | | | 51 | Autopista Ruta Nacional Nº 19 - Arroyito - Empalme Ruta Nacional Nº19 actual (Río Primero) Sección II (BID Nº 3836/OC-AR) | 0 | 607.875.699 | 848.413.129 | 49.584.643 | 0,00 | 20,00 | 0,00 | 20,00 | 0,00 | 0,00 |
| | | | | 9 | | Autopista Ruta Nacional Nº 33 - Rufino - Rosario Venado Tuerto - Firmat | 0 | 298.812.414 | 1 | 0 | 0,00 | 20,00 | 0,00 | 20,00 | 0,00 | 0,00 |
| | | | | | 51 | Autopista Ruta Nacional Nº 33 - Rufino - Rosario Venado Tuerto - Firmat | 0 | 298.812.414 | 1 | 0 | 0,00 | 20,00 | 0,00 | 20,00 | 0,00 | 0,00 |
| | | | | 10 | | Autopista Ruta Nacional Nº 33 - Rufino - Rosario Firmat - Sanford | 0 | 106.781.927 | 1 | 0 | 0,00 | 20,00 | 0,00 | 20,00 | 0,00 | 0,00 |
| | | | | | 51 | Autopista Ruta Nacional Nº 33 - Rufino - Rosario Firmat - Sanford | 0 | 106.781.927 | 1 | 0 | 0,00 | 20,00 | 0,00 | 20,00 | 0,00 | 0,00 |
| | | | | 13 | | Ruta Nacional Nº 34 - Corredor del NOA Intersección Ruta Nacional Nº 9 - Limite Salta / Jujuy | 0 | 8.620.553 | 0 | 0 | 0,00 | 20,00 | 0,00 | 20,00 | 0,00 | 0,00 |
| | | | | | 51 | Ruta Nacional Nº 34 - Corredor del NOA Intersección Ruta Nacional Nº 9 - Limite Salta / Jujuy | 0 | 8.620.553 | 0 | 0 | 0,00 | 20,00 | 0,00 | 20,00 | 0,00 | 0,00 |
| | | | | 15 | | Autopista Ruta Nacional Nº 36 - Córdoba - Río Cuarto - Perilago Almafuerde | 0 | 242.031.953 | 0 | 0 | 0,00 | 20,00 | 0,00 | 20,00 | 0,00 | 0,00 |
| | | | | | 51 | Autopista Ruta Nacional Nº 36 - Córdoba - Río Cuarto - Perilago Almafuerde | 0 | 242.031.953 | 0 | 0 | 0,00 | 20,00 | 0,00 | 20,00 | 0,00 | 0,00 |
| | | 4 | | | | Duplicación de Calzada en Entorno Rural | | | | | | | | | | |
| | | | | 1 | | Autopista Ruta Nacional Nº 3 - Cañuelas - Azul San Miguel del Monte - Acceso Gorchs | 0 | 19.178.963 | 1 | 0 | 0,00 | 20,00 | 0,00 | 20,00 | 0,00 | 0,00 |
| | | | | | 51 | Autopista Ruta Nacional Nº 3 - Cañuelas - Azul San Miguel del Monte - Acceso Gorchs | 0 | 19.178.963 | 1 | 0 | 0,00 | 20,00 | 0,00 | 20,00 | 0,00 | 0,00 |
| | | | | 2 | | Autopista Ruta Nacional Nº 3 - Cañuelas - Azul Acceso Gorchs - Las Flores | 0 | 75.177.046 | 1 | 0 | 0,00 | 20,00 | 0,00 | 20,00 | 0,00 | 0,00 |
| | | | | | 51 | Autopista Ruta Nacional Nº 3 - Cañuelas - Azul Acceso Gorchs - Las Flores | 0 | 75.177.046 | 1 | 0 | 0,00 | 20,00 | 0,00 | 20,00 | 0,00 | 0,00 |
| | | | | 3 | | Autopista Ruta Nacional Nº 3 - Cañuelas - Azul Las Flores - Cacharí | 0 | 56.192.062 | 1 | 0 | 0,00 | 20,00 | 0,00 | 20,00 | 0,00 | 0,00 |
| | | | | | 51 | Autopista Ruta Nacional Nº 3 - Cañuelas - Azul Las Flores - Cacharí | 0 | 56.192.062 | 1 | 0 | 0,00 | 20,00 | 0,00 | 20,00 | 0,00 | 0,00 |
| | | | | 4 | | Autopista Ruta Nacional Nº 3 - Cañuelas - Azul Cacharí - Azul | 0 | 71.617.334 | 1 | 0 | 0,00 | 20,00 | 0,00 | 20,00 | 0,00 | 0,00 |
| | | | | | 51 | Autopista Ruta Nacional Nº 3 - Cañuelas - Azul Cacharí - Azul | 0 | 71.617.334 | 1 | 0 | 0,00 | 20,00 | 0,00 | 20,00 | 0,00 | 0,00 |
| | | | | 8 | | Autopista Ruta Nacional Nº 5 - Luján - Carlos Casares Suipacha - Chivilcoy | 0 | 89.419.080 | 1 | 0 | 0,00 | 20,00 | 0,00 | 20,00 | 0,00 | 0,00 |
| | | | | | 51 | Autopista Ruta Nacional Nº 5 - Luján - Carlos Casares Suipacha - Chivilcoy | 0 | 89.419.080 | 1 | 0 | 0,00 | 20,00 | 0,00 | 20,00 | 0,00 | 0,00 |
| | | | | 9 | | Autopista Ruta Nacional Nº 5 - Luján - Carlos Casares Chivilcoy - Bragado | 0 | 111.742.206 | 0 | 0 | 0,00 | 20,00 | 0,00 | 20,00 | 0,00 | 0,00 |
| | | | | | 51 | Autopista Ruta Nacional Nº 5 - Luján - Carlos Casares Chivilcoy - Bragado | 0 | 111.742.206 | 0 | 0 | 0,00 | 20,00 | 0,00 | 20,00 | 0,00 | 0,00 |
| | | | | 10 | | Autopista Ruta Nacional Nº 5 - Carlos Casares - Santa Rosa Anguil - Santa Rosa | 0 | 3.902.982 | 14.880.001 | 0 | 0,00 | 20,00 | 0,00 | 20,00 | 0,00 | 0,00 |
| | | | | | 51 | Autopista Ruta Nacional Nº 5 - Carlos Casares - Santa Rosa Anguil - Santa Rosa | 0 | 3.902.982 | 14.880.001 | 0 | 0,00 | 20,00 | 0,00 | 20,00 | 0,00 | 0,00 |
| | | | | 11 | | Autopista Ruta Nacional Nº7 - Carmen de Areco Chacabuco | 0 | 31.926.344 | 0 | 0 | 0,00 | 13,33 | 0,00 | 13,33 | 0,00 | 0,00 |
| | | | | | 51 | Autopista Ruta Nacional Nº7 - Carmen de Areco Chacabuco | 0 | 31.926.344 | 0 | 0 | 0,00 | 13,33 | 0,00 | 13,33 | 0,00 | 0,00 |
| | | | | 12 | | Ruta Nacional Nº 9 - Corredor del NOA Termas de Río Hondo - Intersección Ruta Provincial Nº 323 | 0 | 18.482.017 | 16.130.000 | 0 | 0,00 | 25,00 | 0,00 | 25,00 | 0,00 | 0,00 |
| | | | | | 51 | Ruta Nacional Nº 9 - Corredor del NOA Termas de Río Hondo - Intersección Ruta Provincial Nº 323 | 0 | 18.482.017 | 16.130.000 | 0 | 0,00 | 25,00 | 0,00 | 25,00 | 0,00 | 0,00 |
| | | | | 13 | | Ruta Nacional Nº 9 - Corredor del NOA Intersección Ruta Provincial Nº 323 - Acceso Lastenia | 0 | 12.321.345 | 0 | 0 | 0,00 | 20,00 | 0,00 | 20,00 | 0,00 | 0,00 |
| | | | | | 51 | Ruta Nacional Nº 9 - Corredor del NOA Intersección Ruta Provincial Nº 323 - Acceso Lastenia | 0 | 12.321.345 | 0 | 0 | 0,00 | 20,00 | 0,00 | 20,00 | 0,00 | 0,00 |

CUADRO C
INVERSIÓN REAL DIRECTA: PROYECTOS DE INVERSIÓN *
AL 30/09/2017

| Jur | SAF | Pg | Sp | Py | Ob | Descripcion | Ejec. Financiera acum. al 2016 | Crédito inicial 2017 | Vigente al 30/09/2017 | Devengado al 30/09/2017 | Ejec. Fisica acum. al 2016 | Programación Inicial 2017 | Ejecuta do 2º trim | Programado Vig. al 30/09/2017 | Ejecuta do 3º trim | Ejecutado al 30/09/2017 |
|-----|-----|----|----|----|----|--|--------------------------------|----------------------|-----------------------|-------------------------|----------------------------|---------------------------|--------------------|-------------------------------|--------------------|-------------------------|
| | | | | 14 | | Ruta Nacional N° 9 - Corredor del NOA Acceso Lastenia - Intersección Ruta Nacional N° 38 | 0 | 24.164.348 | 0 | 0 | 0,00 | 20,00 | 0,00 | 20,00 | 0,00 | 0,00 |
| | | | | 51 | | Ruta Nacional N° 9 - Corredor del NOA Acceso Lastenia - Intersección Ruta Nacional N° 38 | 0 | 24.164.348 | 0 | 0 | 0,00 | 20,00 | 0,00 | 20,00 | 0,00 | 0,00 |
| | | | | 15 | | Ruta Nacional N° 9 - Corredor del NOA Acceso a Cadillal - Acceso a Raco | 0 | 170.287.774 | 0 | 0 | 0,00 | 20,00 | 0,00 | 20,00 | 0,00 | 0,00 |
| | | | | 51 | | Ruta Nacional N° 9 - Corredor del NOA Acceso a Cadillal - Acceso a Raco | 0 | 170.287.774 | 0 | 0 | 0,00 | 20,00 | 0,00 | 20,00 | 0,00 | 0,00 |
| | | | | 16 | | Autopista Ruta Nacional N° 12 Corrientes - Posadas Salida Corrientes - Paso de la Patria | 0 | 21.254.320 | 0 | 0 | 0,00 | 20,00 | 0,00 | 20,00 | 0,00 | 0,00 |
| | | | | 51 | | Autopista Ruta Nacional N° 12 Corrientes - Posadas Salida Corrientes - Paso de la Patria | 0 | 21.254.320 | 0 | 0 | 0,00 | 20,00 | 0,00 | 20,00 | 0,00 | 0,00 |
| | | | | 17 | | Autopista Ruta Nacional N° 12 Posadas - Puerto Iguazú Santa Ana - San Ignacio - | 0 | 14.973.690 | 0 | 0 | 0,00 | 20,00 | 0,00 | 20,00 | 0,00 | 0,00 |
| | | | | 51 | | Autopista Ruta Nacional N° 12 Posadas - Puerto Iguazú Santa Ana - San Ignacio - | 0 | 14.973.690 | 0 | 0 | 0,00 | 20,00 | 0,00 | 20,00 | 0,00 | 0,00 |
| | | | | 18 | | Autopista Ruta Nacional N° 33 - Rufino - Rosario Rufino - Venado Tuerto | 0 | 17.249.750 | 0 | 0 | 0,00 | 20,00 | 0,00 | 20,00 | 0,00 | 0,00 |
| | | | | 51 | | Autopista Ruta Nacional N° 33 - Rufino - Rosario Rufino - Venado Tuerto | 0 | 17.249.750 | 0 | 0 | 0,00 | 20,00 | 0,00 | 20,00 | 0,00 | 0,00 |
| | | | | 23 | | Ruta Nacional N° 34 - Corredor del NOA Rosario de la Frontera - Metán | 0 | 1.932.729 | 7.254.909 | 0 | 0,00 | 20,00 | 0,00 | 20,00 | 0,00 | 0,00 |
| | | | | 51 | | Ruta Nacional N° 34 - Corredor del NOA Rosario de la Frontera - Metán | 0 | 1.932.729 | 7.254.909 | 0 | 0,00 | 20,00 | 0,00 | 20,00 | 0,00 | 0,00 |
| | | | | 24 | | Ruta Nacional N° 34 - Corredor del NOA Limite Salta/Jujuy - San Pedro de Jujuy | 0 | 31.926.344 | 0 | 0 | 0,00 | 20,00 | 0,00 | 20,00 | 0,00 | 0,00 |
| | | | | 51 | | Ruta Nacional N° 34 - Corredor del NOA Limite Salta/Jujuy - San Pedro de Jujuy | 0 | 31.926.344 | 0 | 0 | 0,00 | 20,00 | 0,00 | 20,00 | 0,00 | 0,00 |
| | | | | 25 | | Autopista Ruta Nacional N° 40 - Mendoza - San Juan Acceso Aeropuerto El Plumerillo - Limite Mendoza / San Juan | 0 | 19.155.807 | 0 | 0 | 0,00 | 20,00 | 0,00 | 20,00 | 0,00 | 0,00 |
| | | | | 51 | | Autopista Ruta Nacional N° 40 - Mendoza - San Juan Acceso Aeropuerto El Plumerillo - Limite Mendoza / San Juan | 0 | 19.155.807 | 0 | 0 | 0,00 | 20,00 | 0,00 | 20,00 | 0,00 | 0,00 |
| | | | | 26 | | Ruta Segura Ruta Nacional N° 40 - San Juan - San José de Jáchal Intersección Ruta Nacional N° A014 - Albardón- | 0 | 265.366.412 | 0 | 0 | 0,00 | 20,00 | 0,00 | 20,00 | 0,00 | 0,00 |
| | | | | 51 | | Ruta Segura Ruta Nacional N° 40 - San Juan - San José de Jáchal Intersección Ruta Nacional N° A014 - Albardón- | 0 | 265.366.412 | 0 | 0 | 0,00 | 20,00 | 0,00 | 20,00 | 0,00 | 0,00 |
| | | | | 27 | | Autopista Ruta Nacional N° 0205 - Cañuelas - Saladillo Cañuelas - Lobos | 0 | 52.561.292 | 0 | 0 | 0,00 | 20,00 | 0,00 | 20,00 | 0,00 | 0,00 |
| | | | | 51 | | Autopista Ruta Nacional N° 0205 - Cañuelas - Saladillo Cañuelas - Lobos | 0 | 52.561.292 | 0 | 0 | 0,00 | 20,00 | 0,00 | 20,00 | 0,00 | 0,00 |
| | | | | 35 | | Autopista Ruta Nacional N° 36 - Córdoba - Río Cuarto Alcira Gigena - Elena | 0 | 226.554.311 | 0 | 0 | 0,00 | 20,00 | 0,00 | 20,00 | 0,00 | 0,00 |
| | | | | 51 | | Autopista Ruta Nacional N° 36 - Córdoba - Río Cuarto Alcira Gigena - Elena | 0 | 226.554.311 | 0 | 0 | 0,00 | 20,00 | 0,00 | 20,00 | 0,00 | 0,00 |
| | | | | 36 | | Autopista Ruta Nacional N° 36 - Córdoba - Río Cuarto Almafuerite - San Agustín | 0 | 51.369.203 | 0 | 0 | 0,00 | 20,00 | 0,00 | 20,00 | 0,00 | 0,00 |
| | | | | 51 | | Autopista Ruta Nacional N° 36 - Córdoba - Río Cuarto Almafuerite - San Agustín | 0 | 51.369.203 | 0 | 0 | 0,00 | 20,00 | 0,00 | 20,00 | 0,00 | 0,00 |
| | | | | 39 | | Autopista Ruta Nacional N° 36 - Córdoba - Río Cuarto Elena - Almafuerite | 0 | 104.345.612 | 1 | 0 | 0,00 | 20,00 | 0,00 | 20,00 | 0,00 | 0,00 |
| | | | | 51 | | Autopista Ruta Nacional N° 36 - Córdoba - Río Cuarto Elena - Almafuerite | 0 | 104.345.612 | 1 | 0 | 0,00 | 20,00 | 0,00 | 20,00 | 0,00 | 0,00 |
| | | | | | | Duplicación de Calzada en Travesía Urbana | | | | | | | | | | |

CUADRO C
INVERSIÓN REAL DIRECTA: PROYECTOS DE INVERSIÓN *
AL 30/09/2017

| Jur | SAF | Pg | Sp | Py | Ob | Descripción | Ejec. Financiera acum. al 2016 | Crédito inicial 2017 | Vigente al 30/09/2017 | Devengado al 30/09/2017 | Ejec. Fisica acum. al 2016 | Programación Inicial 2017 | Ejecuta do 2º trim | Programado Vig. al 30/09/2017 | Ejecuta do 3º trim | Ejecutado al 30/09/2017 |
|-----|-----|----|----|----|----|--|--------------------------------|----------------------|-----------------------|-------------------------|----------------------------|---------------------------|--------------------|-------------------------------|--------------------|-------------------------|
| | | | | 1 | | Ruta Nacional N°3 - Tramo:Ingreso a Bahía Blanca - Intersección Ruta Nacional N° 33 | 0 | 61.106.670 | 1 | 0 | 0,00 | 20,00 | 0,00 | 20,00 | 0,00 | 0,00 |
| | | | | 51 | | Ruta Nacional N°3 - Tramo:Ingreso a Bahía Blanca - Intersección Ruta Nacional N° 33 | 0 | 61.106.670 | 1 | 0 | 0,00 | 20,00 | 0,00 | 20,00 | 0,00 | 0,00 |
| | | | | 2 | | Ruta Nacional N°3 - Tramo:Intersección Ruta Nacional N° 33 - Intersección Ruta Nacional N° 22 | 0 | 84.695.384 | 1 | 0 | 0,00 | 20,00 | 0,00 | 20,00 | 0,00 | 0,00 |
| | | | | 51 | | Ruta Nacional N°3 - Tramo:Intersección Ruta Nacional N° 33 - Intersección Ruta Nacional N° 22 | 0 | 84.695.384 | 1 | 0 | 0,00 | 20,00 | 0,00 | 20,00 | 0,00 | 0,00 |
| | | | | 3 | | Autopista Ruta Nacional N° 3 - Puerto Madryn - Trelew Accesos a Puerto Madryn | 0 | 275.185.414 | 0 | 0 | 0,00 | 20,00 | 0,00 | 20,00 | 0,00 | 0,00 |
| | | | | 51 | | Autopista Ruta Nacional N° 3 - Puerto Madryn - Trelew Accesos a Puerto Madryn | 0 | 275.185.414 | 0 | 0 | 0,00 | 20,00 | 0,00 | 20,00 | 0,00 | 0,00 |
| | | | | 4 | | Autopista Ruta Nacional N° 3 - Puerto Madryn - Trelew Accesos a Trelew | 0 | 14.820.545 | 0 | 0 | 0,00 | 20,00 | 0,00 | 20,00 | 0,00 | 0,00 |
| | | | | 51 | | Autopista Ruta Nacional N° 3 - Puerto Madryn - Trelew Accesos a Trelew | 0 | 14.820.545 | 0 | 0 | 0,00 | 20,00 | 0,00 | 20,00 | 0,00 | 0,00 |
| | | | | 10 | | Autopista Ruta Nacional N°95 Travesía Urbana Saenz Peña Calle 251 - Calle 351 - Tramo: km 1109,44 - 1115,69 | 0 | 18.101.256 | 0 | 0 | 0,00 | 25,00 | 0,00 | 25,00 | 0,00 | 0,00 |
| | | | | 51 | | Autopista Ruta Nacional N°95 Travesía Urbana Saenz Peña Calle 251 - Calle 351 - Tramo: km 1109,44 - 1115,69 | 0 | 18.101.256 | 0 | 0 | 0,00 | 25,00 | 0,00 | 25,00 | 0,00 | 0,00 |
| | | | | 11 | | Ruta Nacional N° 12 - Travesía Urbana de Corrientes | 0 | 127.705.378 | 1 | 0 | 0,00 | 25,00 | 0,00 | 25,00 | 0,00 | 0,00 |
| | | | | 51 | | Ruta Nacional N° 12 - Travesía Urbana de Corrientes | 0 | 127.705.378 | 1 | 0 | 0,00 | 25,00 | 0,00 | 25,00 | 0,00 | 0,00 |
| 6 | | | | | | Adecuación de Autovías a Autopistas | | | | | | | | | | |
| | | | | 1 | | Autopista Ruta Nacional N° 40 - Mendoza - San Juan Lte. Mendoza/San Juan - Intersección Calle 8 | 0 | 9.577.903 | 0 | 0 | 0,00 | 20,00 | 0,00 | 20,00 | 0,00 | 0,00 |
| | | | | 51 | | Autopista Ruta Nacional N° 40 - Mendoza - San Juan Lte. Mendoza/San Juan - Intersección Calle 8 | 0 | 9.577.903 | 0 | 0 | 0,00 | 20,00 | 0,00 | 20,00 | 0,00 | 0,00 |
| | | | | 2 | | Ruta Nacional N° 34 - Corredor del NOA Metán - Intersección Ruta Provincial N° 48 | 0 | 20.249.955 | 9.297.571 | 0 | 0,00 | 20,00 | 0,00 | 20,00 | 0,00 | 0,00 |
| | | | | 51 | | Ruta Nacional N° 34 - Corredor del NOA Metán - Intersección Ruta Provincial N° 48 | 0 | 20.249.955 | 9.297.571 | 0 | 0,00 | 20,00 | 0,00 | 20,00 | 0,00 | 0,00 |
| | | | | 3 | | Ruta Nacional N° 34 - Corredor del NOA Intersección Ruta Provincial N° 48 - Intersección Ruta Nacional N° 9 | 0 | 12.030.856 | 0 | 0 | 0,00 | 20,00 | 0,00 | 20,00 | 0,00 | 0,00 |
| | | | | 51 | | Ruta Nacional N° 34 - Corredor del NOA Intersección Ruta Provincial N° 48 - Intersección Ruta Nacional N° 9 | 0 | 12.030.856 | 0 | 0 | 0,00 | 20,00 | 0,00 | 20,00 | 0,00 | 0,00 |
| 7 | | | | | | Puesta en Valor de Autopistas Existentes | | | | | | | | | | |
| | | | | 3 | | Ruta Nacional N°3 Autopista R.N.N°7 San Luis - Distribuidor R.N.N°7 y R.N.N°146 | 0 | 14.025.362 | 0 | 0 | 0,00 | 16,67 | 0,00 | 16,67 | 0,00 | 0,00 |
| | | | | 51 | | Ruta Nacional N°3 Autopista R.N.N°7 San Luis - Distribuidor R.N.N°7 y R.N.N°146 | 0 | 14.025.362 | 0 | 0 | 0,00 | 16,67 | 0,00 | 16,67 | 0,00 | 0,00 |
| | | | | 4 | | Ruta Nacional N°7 Autopista R.N.N°7 San Luis - Travesía Urbana Villa Mercedes | 0 | 26.063.240 | 0 | 0 | 0,00 | 16,67 | 0,00 | 16,67 | 0,00 | 0,00 |
| | | | | 51 | | Ruta Nacional N°7 Autopista R.N.N°7 San Luis - Travesía Urbana Villa Mercedes | 0 | 26.063.240 | 0 | 0 | 0,00 | 16,67 | 0,00 | 16,67 | 0,00 | 0,00 |
| 8 | | | | | | Construcción de Autovías Secundarias | | | | | | | | | | |
| | | | | 1 | | Ruta Provincial N° 7 (Neuquen) - Ruta del Petróleo. Tramo: Centenario - Añelo - Sección: Centenario - Empalme Ruta Provincial N° | 0 | 102.888.005 | 109.087.491 | 109.087.491 | 0,00 | 52,17 | 7,99 | 52,17 | 1,88 | 14,96 |

CUADRO C
INVERSIÓN REAL DIRECTA: PROYECTOS DE INVERSIÓN *
AL 30/09/2017

| Jur | SAF | Pg | Sp | Py | Ob | Descripción | Ejec. Financiera acum. al 2016 | Crédito inicial 2017 | Vigente al 30/09/2017 | Devengado al 30/09/2017 | Ejec. Fisica acum. al 2016 | Programación Inicial 2017 | Ejecuta do 2º trim | Programado Vig. al 30/09/2017 | Ejecuta do 3º trim | Ejecutado al 30/09/2017 |
|-----|-----|----|----|----|----|--|--------------------------------|----------------------|-----------------------|-------------------------|----------------------------|---------------------------|--------------------|-------------------------------|--------------------|-------------------------|
| | | | | | 51 | Ruta Provincial N° 7 (Neuquen) - Ruta del Petróleo. Tramo: Centenario - Añelo - Sección: Centenario - Empalme Ruta Provincial N° | 0 | 102.888.005 | 109.087.491 | 109.087.491 | 0,00 | 52,17 | 7,99 | 52,17 | 1,88 | 14,96 |
| | 43 | | | | | Ejecución de Obras de Mejora de la Seguridad Vial-Ruta Segura | | | | | | | | | | |
| | | 2 | | | | Obras de Seguridad sobre Calzada Existente-Ruta Segura | | | | | | | | | | |
| | | | 7 | | | Ruta Nacional N° 3 - Corredor Vial Tierra del Fuego Tolhuin - Ushuaia | 0 | 12.357.324 | 0 | 0 | 0,00 | 25,00 | 0,00 | 25,00 | 0,00 | 0,00 |
| | | | | | 51 | Ruta Nacional N° 3 - Corredor Vial Tierra del Fuego Tolhuin - Ushuaia | 0 | 12.357.324 | 0 | 0 | 0,00 | 25,00 | 0,00 | 25,00 | 0,00 | 0,00 |
| | | | | | | Autopista Ruta Nacional N° 16 - Roque Saenz Peña - Salta Lte. | 0 | 3.046.602 | 0 | 0 | 0,00 | 25,00 | 0,00 | 25,00 | 0,00 | 0,00 |
| | | | 43 | | | Chaco/Santiago Estero - El Caburé | | | | | | | | | | |
| | | | | | 51 | Autopista Ruta Nacional N° 16 - Roque Saenz Peña - Salta Lte. | 0 | 3.046.602 | 0 | 0 | 0,00 | 25,00 | 0,00 | 25,00 | 0,00 | 0,00 |
| | | | | | | Chaco/Santiago Estero - El Caburé | | | | | | | | | | |
| | | | | | 76 | Ruta Segura Ruta Nacional N° 40 - San Juan - San José de Jáchal Albardón - Talacasto | 0 | 3.798.782 | 0 | 0 | 0,00 | 25,00 | 0,00 | 25,00 | 0,00 | 0,00 |
| | | | | | 51 | Ruta Segura Ruta Nacional N° 40 - San Juan - San José de Jáchal Albardón - Talacasto | 0 | 3.798.782 | 0 | 0 | 0,00 | 25,00 | 0,00 | 25,00 | 0,00 | 0,00 |
| | | | | | | Autopista Ruta Nacional N° 158 - San Francisco - Río Cuarto Villa María - General Deheza | 0 | 18.384.229 | 1 | 0 | 0,00 | 25,00 | 0,00 | 25,00 | 0,00 | 0,00 |
| | | | | | 83 | Autopista Ruta Nacional N° 158 - San Francisco - Río Cuarto Villa María - General Deheza | 0 | 18.384.229 | 1 | 0 | 0,00 | 25,00 | 0,00 | 25,00 | 0,00 | 0,00 |
| | | | | | | Autopista Ruta Nacional N° 158 - San Francisco - Río Cuarto General Deheza - Río Cuarto | 0 | 18.384.229 | 1 | 0 | 0,00 | 25,00 | 0,00 | 25,00 | 0,00 | 0,00 |
| | | | | | 84 | Autopista Ruta Nacional N° 158 - San Francisco - Río Cuarto General Deheza - Río Cuarto | 0 | 18.384.229 | 1 | 0 | 0,00 | 25,00 | 0,00 | 25,00 | 0,00 | 0,00 |
| | | | | | 51 | Autopista Ruta Nacional N° 158 - San Francisco - Río Cuarto General Deheza - Río Cuarto | 0 | 18.384.229 | 1 | 0 | 0,00 | 25,00 | 0,00 | 25,00 | 0,00 | 0,00 |
| | 44 | | | | | Ejecución de Obras Especiales de Accesibilidad y Conectividad Vial | | | | | | | | | | |
| | | | | | | Ejecución de Obras Especiales de Acceso a Puertos | | | | | | | | | | |
| | | | | | | Tercer Carril Autopista 9 Buenos Aires - Rosario Intersección Ruta Nacional N° 12 - Intersección Ruta Provincial N° 41 | 0 | 15.320.191 | 1 | 0 | 0,00 | 8,33 | 0,00 | 8,33 | 0,00 | 0,00 |
| | | | | | 1 | Tercer Carril Autopista 9 Buenos Aires - Rosario Intersección Ruta Nacional N° 12 - Intersección Ruta Provincial N° 41 | 0 | 15.320.191 | 1 | 0 | 0,00 | 8,33 | 0,00 | 8,33 | 0,00 | 0,00 |
| | | | | | 51 | Tercer Carril Autopista 9 Buenos Aires - Rosario Intersección Ruta Nacional N° 12 - Intersección Ruta Provincial N° 41 | 0 | 15.320.191 | 1 | 0 | 0,00 | 8,33 | 0,00 | 8,33 | 0,00 | 0,00 |
| | | | | | | Tercer Carril Autopista 9 Buenos Aires - Rosario Intersección Ruta Provincial N° 41 - Intersección Ruta Provincial N° 90 | 0 | 15.320.191 | 1 | 0 | 0,00 | 8,33 | 0,00 | 8,33 | 0,00 | 0,00 |
| | | | | | 2 | Tercer Carril Autopista 9 Buenos Aires - Rosario Intersección Ruta Provincial N° 41 - Intersección Ruta Provincial N° 90 | 0 | 15.320.191 | 1 | 0 | 0,00 | 8,33 | 0,00 | 8,33 | 0,00 | 0,00 |
| | | | | | 51 | Tercer Carril Autopista 9 Buenos Aires - Rosario Intersección Ruta Provincial N° 41 - Intersección Ruta Provincial N° 90 | 0 | 15.320.191 | 1 | 0 | 0,00 | 8,33 | 0,00 | 8,33 | 0,00 | 0,00 |
| | | | | | | Tercer Carril Autopista 9 Buenos Aires - Rosario Intersección Ruta Provincial N° 90 - Intersección Ruta Nacional N° A008 | 0 | 15.320.191 | 0 | 0 | 0,00 | 8,33 | 0,00 | 8,33 | 0,00 | 0,00 |
| | | | | | 3 | Tercer Carril Autopista 9 Buenos Aires - Rosario Intersección Ruta Provincial N° 90 - Intersección Ruta Nacional N° A008 | 0 | 15.320.191 | 0 | 0 | 0,00 | 8,33 | 0,00 | 8,33 | 0,00 | 0,00 |
| | | | | | 51 | Tercer Carril Autopista 9 Buenos Aires - Rosario Intersección Ruta Provincial N° 90 - Intersección Ruta Nacional N° A008 | 0 | 15.320.191 | 0 | 0 | 0,00 | 8,33 | 0,00 | 8,33 | 0,00 | 0,00 |
| | | | | | | Tercer Carril Autopista 9 Rosario - Cañada Gómez Intersección Ruta Nacional N° A008 - Intersección Ruta Nacional N° A012 | 0 | 15.320.191 | 0 | 0 | 0,00 | 8,33 | 0,00 | 8,33 | 0,00 | 0,00 |
| | | | | | 4 | Tercer Carril Autopista 9 Rosario - Cañada Gómez Intersección Ruta Nacional N° A008 - Intersección Ruta Nacional N° A012 | 0 | 15.320.191 | 0 | 0 | 0,00 | 8,33 | 0,00 | 8,33 | 0,00 | 0,00 |
| | | | | | 51 | Tercer Carril Autopista 9 Rosario - Cañada Gómez Intersección Ruta Nacional N° A008 - Intersección Ruta Nacional N° A012 | 0 | 15.320.191 | 0 | 0 | 0,00 | 8,33 | 0,00 | 8,33 | 0,00 | 0,00 |
| | | | | | | Ruta Nacional N°16 Rehabilitación y Accesos a Barranqueras - Límite Corrientes/Chaco - Makalle | 0 | 110.351.367 | 1 | 0 | 0,00 | 100,00 | 0,00 | 100,00 | 0,00 | 0,00 |
| | | | | | 11 | Ruta Nacional N°16 Rehabilitación y Accesos a Barranqueras - Límite Corrientes/Chaco - Makalle | 0 | 110.351.367 | 1 | 0 | 0,00 | 100,00 | 0,00 | 100,00 | 0,00 | 0,00 |
| | | | | | 51 | Ruta Nacional N°16 Rehabilitación y Accesos a Barranqueras - Límite Corrientes/Chaco - Makalle | 0 | 110.351.367 | 1 | 0 | 0,00 | 100,00 | 0,00 | 100,00 | 0,00 | 0,00 |
| | | | | | | Rehabilitación y Accesos a Barranqueras - Rehabilitación de Av. de Accesos a Barranqueras | 0 | 50.634.723 | 0 | 0 | 0,00 | 100,00 | 0,00 | 100,00 | 0,00 | 0,00 |
| | | | | | 12 | Rehabilitación y Accesos a Barranqueras - Rehabilitación de Av. de Accesos a Barranqueras | 0 | 50.634.723 | 0 | 0 | 0,00 | 100,00 | 0,00 | 100,00 | 0,00 | 0,00 |

CUADRO C
INVERSIÓN REAL DIRECTA: PROYECTOS DE INVERSIÓN *
AL 30/09/2017

| Jur | SAF | Pg | Sp | Py | Ob | Descripción | Ejec. Financiera acum. al 2016 | Crédito inicial 2017 | Vigente al 30/09/2017 | Devengado al 30/09/2017 | Ejec. Fisica acum. al 2016 | Programación Inicial 2017 | Ejecuta do 2º trim | Programado Vig. al 30/09/2017 | Ejecuta do 3º trim | Ejecutado al 30/09/2017 |
|-----|-----|----|----|----|----|--|--------------------------------|----------------------|-----------------------|-------------------------|----------------------------|---------------------------|--------------------|-------------------------------|--------------------|-------------------------|
| | | | | | 51 | Rehabilitación y Accesos a Barranqueras - Rehabilitación de Av. de Accesos a Barranqueras | 0 | 50.634.723 | 0 | 0 | 0,00 | 100,00 | 0,00 | 100,00 | 0,00 | 0,00 |
| | | | 13 | | | Rehabilitación y Accesos a Barranqueras -Playa de Estacionamiento para Camiones | 0 | 29.091.496 | 0 | 0 | 0,00 | 100,00 | 0,00 | 100,00 | 0,00 | 0,00 |
| | | | | 2 | 51 | Rehabilitación y Accesos a Barranqueras -Playa de Estacionamiento para Camiones | 0 | 29.091.496 | 0 | 0 | 0,00 | 100,00 | 0,00 | 100,00 | 0,00 | 0,00 |
| | | | | | 4 | Ejecución de Obras Especiales de Circunvalación y Variantes | 0 | 383.964.271 | 0 | 0 | 0,00 | 25,00 | 0,00 | 25,00 | 0,00 | 0,00 |
| | | | | | 4 | Autopista Ruta Nacional N° 5 - Luján - Carlos Casares Bypass Luján | 0 | 383.964.271 | 0 | 0 | 0,00 | 25,00 | 0,00 | 25,00 | 0,00 | 0,00 |
| | | | | | 51 | Autopista Ruta Nacional N° 5 - Luján - Carlos Casares Bypass Luján | 0 | 383.964.271 | 0 | 0 | 0,00 | 25,00 | 0,00 | 25,00 | 0,00 | 0,00 |
| | | | | | 5 | Autopista Ruta Nacional N° 7 de Los Andes Sección: Variante Uspallata | 0 | 49.243.470 | 49.243.470 | 0 | 0,00 | 8,33 | 0,00 | 8,33 | 0,00 | 0,00 |
| | | | | | 51 | Autopista Ruta Nacional N° 7 de Los Andes Sección: Variante Uspallata | 0 | 49.243.470 | 49.243.470 | 0 | 0,00 | 8,33 | 0,00 | 8,33 | 0,00 | 0,00 |
| | | | | | 7 | Autopista Ruta Nacional N°38 de Las Sierras Sección: Intersección | 0 | 10.385.768 | 0 | 0 | 0,00 | 25,00 | 0,00 | 25,00 | 0,00 | 0,00 |
| | | | | | 51 | Autopista Ruta Nacional N°20 - Dique San Roque | 0 | 10.385.768 | 0 | 0 | 0,00 | 25,00 | 0,00 | 25,00 | 0,00 | 0,00 |
| | | | | | 8 | Autopista Ruta Nacional N° A019 - Anillo de Córdoba Circunvalación Córdoba 2 | 0 | 7.660.095 | 0 | 0 | 0,00 | 25,00 | 0,00 | 25,00 | 0,00 | 0,00 |
| | | | | | 51 | Autopista Ruta Nacional N° A019 - Anillo de Córdoba Circunvalación Córdoba 2 | 0 | 7.660.095 | 0 | 0 | 0,00 | 25,00 | 0,00 | 25,00 | 0,00 | 0,00 |
| | | | | | 9 | Ruta Nacional N° 40 - Corredor Vial Los Cipreses - Samoré Circunvalación Villa Angostura | 0 | 76.468.737 | 139.283.072 | 129.323.259 | 0,00 | 25,00 | 5,08 | 25,00 | 0,19 | 5,27 |
| | | | | | 51 | Ruta Nacional N° 40 - Corredor Vial Los Cipreses - Samoré Circunvalación Villa Angostura | 0 | 76.468.737 | 139.283.072 | 129.323.259 | 0,00 | 25,00 | 5,08 | 25,00 | 0,19 | 5,27 |
| | | | | | 10 | Ruta Nacional N° A005 - Circunvalación Río Cuarto - Intersección Ruta Nacional N° 36 - Intersección Ruta Nacional N° 8 | 0 | 142.202.010 | 0 | 0 | 0,00 | 25,00 | 0,00 | 25,00 | 0,00 | 0,00 |
| | | | | | 51 | Ruta Nacional N° A005 - Circunvalación Río Cuarto - Intersección Ruta Nacional N° 36 - Intersección Ruta Nacional N° 8 | 0 | 142.202.010 | 0 | 0 | 0,00 | 25,00 | 0,00 | 25,00 | 0,00 | 0,00 |
| | | | | 4 | | Ejecución de Obras Especiales de Puentes Medianos | 0 | 10.000.000 | 0 | 0 | 0,00 | 25,00 | 0,00 | 25,00 | 0,00 | 0,00 |
| | | | | | 1 | Construcción de Puente sobre Río Grande y Conexión con Ruta Nacional N° 9 San Salvador de Jujuy | 0 | 10.000.000 | 0 | 0 | 0,00 | 25,00 | 0,00 | 25,00 | 0,00 | 0,00 |
| | | | | | 51 | Construcción de Puente sobre Río Grande y Conexión con Ruta Nacional N° 9 San Salvador de Jujuy | 0 | 10.000.000 | 0 | 0 | 0,00 | 25,00 | 0,00 | 25,00 | 0,00 | 0,00 |
| | | | | | 6 | Ejecución de Obras Especiales de Túneles | 0 | 62.470.680 | 62.470.680 | 0 | 0,00 | 3,33 | 0,00 | 3,33 | 0,00 | 0,00 |
| | | | | | 1 | Autopista Ruta Nacional N° 7 de Los Andes Sección: Túneles Libertadores y Caracoles | 0 | 62.470.680 | 62.470.680 | 0 | 0,00 | 3,33 | 0,00 | 3,33 | 0,00 | 0,00 |
| | | | | | 51 | Autopista Ruta Nacional N° 7 de Los Andes Sección: Túneles Libertadores y Caracoles | 0 | 62.470.680 | 62.470.680 | 0 | 0,00 | 3,33 | 0,00 | 3,33 | 0,00 | 0,00 |
| | | | | 7 | | Ejecución de Obras Especiales de Autopistas del Área Metropolitana de Buenos Aires | 0 | 78.257.190 | 1 | 0 | 0,00 | 25,00 | 0,00 | 25,00 | 0,00 | 0,00 |
| | | | | | 1 | Ruta Provincial N° 8 - San Miguel - Pilar - Buan Ayre - Pilar - Ruta Provincial N° 202 - Ruta Provincial N° 197 | 0 | 78.257.190 | 1 | 0 | 0,00 | 25,00 | 0,00 | 25,00 | 0,00 | 0,00 |
| | | | | | 51 | Ruta Provincial N° 8 - San Miguel - Pilar - Buan Ayre - Pilar - Ruta Provincial N° 202 - Ruta Provincial N° 197 | 0 | 78.257.190 | 1 | 0 | 0,00 | 25,00 | 0,00 | 25,00 | 0,00 | 0,00 |
| | | | | | 2 | Tramo: Acceso Ricchieri - Puente La Noria - Sección: Puente la Noria (Vinculación de Ruta Nacional N° A001 con Camino Negro) | 0 | 203.339.885 | 201.320.736 | 230.135.349 | 0,00 | 80,00 | 3,48 | 80,00 | 7,08 | 21,58 |

CUADRO C
INVERSIÓN REAL DIRECTA: PROYECTOS DE INVERSIÓN *
AL 30/09/2017

| Jur | SAF | Pg | Sp | Py | Ob | Descripción | Ejec. Financiera acum. al 2016 | Crédito inicial 2017 | Vigente al 30/09/2017 | Devengado al 30/09/2017 | Ejec. Fisica acum. al 2016 | Programación Inicial 2017 | Ejecuta do 2º trim | Programado Vig. al 30/09/2017 | Ejecuta do 3º trim | Ejecutado al 30/09/2017 |
|-----|-----|----|----|----|----|--|--------------------------------|----------------------|-----------------------|-------------------------|----------------------------|---------------------------|--------------------|-------------------------------|--------------------|-------------------------|
| | | | | | 51 | Tramo: Acceso Ricchieri - Puente La Noria - Sección: Puente la Noria (Vinculación de Ruta Nacional N° A001 con Camino Negro) | 0 | 203.339.885 | 201.320.736 | 230.135.349 | 0,00 | 80,00 | 3,48 | 80,00 | 7,08 | 21,58 |
| | | 8 | | | 1 | Ejecución de Obras Especiales de Seguridad en Montaña | 0 | 11.179.599 | 11.179.599 | 0 | 0,00 | 4,76 | 0,00 | 4,76 | 0,00 | 0,00 |
| | | | | | 51 | Autopista Ruta Nacional N° 7 de Los Andes Sección: Potrerillos - Uspallata | 0 | 11.179.599 | 11.179.599 | 0 | 0,00 | 4,76 | 0,00 | 4,76 | 0,00 | 0,00 |
| | | | | | 2 | Autopista Ruta Nacional N° 7 de Los Andes Sección: Uspallata - Las Cuevas | 0 | 18.632.664 | 18.632.664 | 0 | 0,00 | 6,67 | 0,00 | 6,67 | 0,00 | 0,00 |
| | | | | | 51 | Autopista Ruta Nacional N° 7 de Los Andes Sección: Uspallata - Las Cuevas | 0 | 18.632.664 | 18.632.664 | 0 | 0,00 | 6,67 | 0,00 | 6,67 | 0,00 | 0,00 |
| | | 45 | | | 1 | Ejecución de Obras de Pavimentación de Camino Existente | 0 | 34.470.429 | 34.470.429 | 0 | 0,00 | 33,33 | 0,00 | 33,33 | 0,00 | 0,00 |
| | | | | | 1 | Pavimentación Ruta Nacional N° 40 - Neuquén - Malargüe Ranquil Norte - La Pasarela | 0 | 34.470.429 | 34.470.429 | 0 | 0,00 | 33,33 | 0,00 | 33,33 | 0,00 | 0,00 |
| | | | | | 51 | Pavimentación Ruta Nacional N° 40 - Neuquén - Malargüe Ranquil Norte - La Pasarela | 0 | 34.470.429 | 34.470.429 | 0 | 0,00 | 33,33 | 0,00 | 33,33 | 0,00 | 0,00 |
| | | | | | 2 | Ruta Nacional N°149 - Tramo:Uspallata - Intersección Ruta Nacional N° 153 | 0 | 29.374.800 | 0 | 0 | 0,00 | 33,33 | 0,00 | 33,33 | 0,00 | 0,00 |
| | | | | | 51 | Ruta Nacional N°149 - Tramo:Uspallata - Intersección Ruta Nacional N° 153 | 0 | 29.374.800 | 0 | 0 | 0,00 | 33,33 | 0,00 | 33,33 | 0,00 | 0,00 |
| | | | | | 3 | Ruta Nacional N° 259 - Corredor Vial Los Cipreses - Samoré Trevelin - Intersección Ruta Provincial N° 17 | 0 | 148.020.423 | 0 | 0 | 0,00 | 33,33 | 0,00 | 33,33 | 0,00 | 0,00 |
| | | | | | 51 | Ruta Nacional N° 259 - Corredor Vial Los Cipreses - Samoré Trevelin - Intersección Ruta Provincial N° 17 | 0 | 148.020.423 | 0 | 0 | 0,00 | 33,33 | 0,00 | 33,33 | 0,00 | 0,00 |
| | | | | | 4 | Ruta nacional N° 78 - Tramo: Chilicito - Tinogasta - Sección: Fin del Pavimento - Inicio del Pavimento | 0 | 3.064.038 | 0 | 0 | 0,00 | 8,33 | 0,00 | 8,33 | 0,00 | 0,00 |
| | | | | | 51 | Ruta nacional N° 78 - Tramo: Chilicito - Tinogasta - Sección: Fin del Pavimento - Inicio del Pavimento | 0 | 3.064.038 | 0 | 0 | 0,00 | 8,33 | 0,00 | 8,33 | 0,00 | 0,00 |
| | | | | | 5 | Ejecución de Obras de Repavimentación | 0 | 12.730.817 | 362.850 | 0 | 0,00 | 30,00 | 0,05 | 30,00 | 0,04 | 0,09 |
| | | | | | 1 | Autopista Ruta Nacional N° 3 - Puerto Madryn - Trelew Puerto Madryn - Trelew | 0 | 12.730.817 | 362.850 | 0 | 0,00 | 30,00 | 0,05 | 30,00 | 0,04 | 0,09 |
| | | | | | 51 | Autopista Ruta Nacional N° 3 - Puerto Madryn - Trelew Puerto Madryn - Trelew | 0 | 12.730.817 | 362.850 | 0 | 0,00 | 30,00 | 0,05 | 30,00 | 0,04 | 0,09 |
| | | | | | 2 | Ruta Nacional N°11 - Tramo:Travesía Urbana por Timbúes | 0 | 50.423.324 | 0 | 0 | 0,00 | 50,00 | 0,00 | 50,00 | 0,00 | 0,00 |
| | | | | | 51 | Ruta Nacional N°11 - Tramo:Travesía Urbana por Timbúes | 0 | 50.423.324 | 0 | 0 | 0,00 | 50,00 | 0,00 | 50,00 | 0,00 | 0,00 |
| | | | | | 3 | Autopista Ruta Nacional N° 16 - Roque Saenz Peña - Salta El Caburé - Monte Quemado | 0 | 3.443.984 | 0 | 0 | 0,00 | 50,00 | 0,00 | 50,00 | 0,00 | 0,00 |
| | | | | | 51 | Autopista Ruta Nacional N° 16 - Roque Saenz Peña - Salta El Caburé - Monte Quemado | 0 | 3.443.984 | 0 | 0 | 0,00 | 50,00 | 0,00 | 50,00 | 0,00 | 0,00 |
| | | | | | 4 | Autopista Ruta Nacional N° 16 - Roque Saenz Peña - Salta Monte Quemado - Limite. Santiago del Estero/Chaco | 0 | 3.365.712 | 0 | 0 | 0,00 | 50,00 | 0,00 | 50,00 | 0,00 | 0,00 |
| | | | | | 51 | Autopista Ruta Nacional N° 16 - Roque Saenz Peña - Salta Monte Quemado - Limite. Santiago del Estero/Chaco | 0 | 3.365.712 | 0 | 0 | 0,00 | 50,00 | 0,00 | 50,00 | 0,00 | 0,00 |
| | | | | | 5 | Autopista Ruta Nacional N° 16 - Roque Saenz Peña - Salta El Quebrachal - El Tunal | 0 | 3.228.736 | 0 | 0 | 0,00 | 50,00 | 0,00 | 50,00 | 0,00 | 0,00 |

CUADRO C
INVERSIÓN REAL DIRECTA: PROYECTOS DE INVERSIÓN *
AL 30/09/2017

| Jur | SAF | Pg | Sp | Py | Ob | Descripción | Ejec. Financiera acum. al 2016 | Crédito inicial 2017 | Vigente al 30/09/2017 | Devengado al 30/09/2017 | Ejec. Fisica acum. al 2016 | Programación Inicial 2017 | Ejecuta do 2º trim | Programado Vig. al 30/09/2017 | Ejecuta do 3º trim | Ejecutado al 30/09/2017 |
|-----|-----|----|----|----|----|---|--------------------------------|----------------------|-----------------------|-------------------------|----------------------------|---------------------------|--------------------|-------------------------------|--------------------|-------------------------|
| | | | | | 51 | Autopista Ruta Nacional N° 16 - Roque Saenz Peña - Salta El Quebrachal - El Tunal | 0 | 3.228.736 | 0 | 0 | 0,00 | 50,00 | 0,00 | 50,00 | 0,00 | 0,00 |
| | | | 6 | | | Autopista Ruta Nacional N° 16 - Roque Saenz Peña - Salta El Tunal - Intersección Ruta Nacional N° 9/34 | 0 | 3.467.901 | 0 | 0 | 0,00 | 50,00 | 0,00 | 50,00 | 0,00 | 0,00 |
| | | | | | 51 | Autopista Ruta Nacional N° 16 - Roque Saenz Peña - Salta El Tunal - Intersección Ruta Nacional N° 9/34 | 0 | 3.467.901 | 0 | 0 | 0,00 | 50,00 | 0,00 | 50,00 | 0,00 | 0,00 |
| | | | | | 7 | Ruta Segura Ruta Nacional N° 40 - San Juan - San José de Jáchal Talacasto - Intersección Ruta Nacional N° 150 | 0 | 3.837.945 | 0 | 0 | 0,00 | 33,33 | 0,00 | 33,33 | 0,00 | 0,00 |
| | | | | | 51 | Ruta Segura Ruta Nacional N° 40 - San Juan - San José de Jáchal Talacasto - Intersección Ruta Nacional N° 150 | 0 | 3.837.945 | 0 | 0 | 0,00 | 33,33 | 0,00 | 33,33 | 0,00 | 0,00 |
| | | | | | 9 | Ruta Nacional N°150 - Tramo:Las Flores - Peñasquito | 0 | 6.501.650 | 101.165.436 | 101.165.436 | 0,00 | 100,00 | 13,06 | 100,00 | 0,00 | 29,56 |
| | | | | | 51 | Ruta Nacional N°150 - Tramo:Las Flores - Peñasquito | 0 | 6.501.650 | 101.165.436 | 101.165.436 | 0,00 | 100,00 | 13,06 | 100,00 | 0,00 | 29,56 |
| | | | | | 10 | Nueva Ruta Nacional N° 151 - Neuquén Dique Ballester Intersección Ruta Provincial N° 7 - Intersección Ruta Nacional N° 22 | 0 | 3.852.577 | 1 | 0 | 0,00 | 33,33 | 0,00 | 33,33 | 0,00 | 0,00 |
| | | | | | 51 | Nueva Ruta Nacional N° 151 - Neuquén Dique Ballester Intersección Ruta Provincial N° 7 - Intersección Ruta Nacional N° 22 | 0 | 3.852.577 | 1 | 0 | 0,00 | 33,33 | 0,00 | 33,33 | 0,00 | 0,00 |
| | | | | | 11 | Reconstrucción Ruta Nacional N° 0152 - General Acha - Puelches Intersección Ruta Nacional N° 143 - Puelches | 0 | 19.849.764 | 0 | 0 | 0,00 | 50,00 | 0,00 | 50,00 | 0,00 | 0,00 |
| | | | | | 51 | Reconstrucción Ruta Nacional N° 0152 - General Acha - Puelches Intersección Ruta Nacional N° 143 - Puelches | 0 | 19.849.764 | 0 | 0 | 0,00 | 50,00 | 0,00 | 50,00 | 0,00 | 0,00 |
| | | | | | 15 | Ruta Nacional N°146 Intersección a Nivel - Monte Coman - San Rafael R.N.N°143 | 0 | 11.992.245 | 0 | 0 | 0,00 | 25,00 | 0,00 | 25,00 | 0,00 | 0,00 |
| | | | | | 51 | Ruta Nacional N°146 Intersección a Nivel - Monte Coman - San Rafael R.N.N°143 | 0 | 11.992.245 | 0 | 0 | 0,00 | 25,00 | 0,00 | 25,00 | 0,00 | 0,00 |
| | | | | | 16 | Ruta Nacional N°66 Corredor NOA - Intersección R.N.N°34 -Intersección R.N.N°9 | 0 | 35.998.962 | 1 | 0 | 0,00 | 8,33 | 0,00 | 8,33 | 0,00 | 0,00 |
| | | | | | 51 | Ruta Nacional N°66 Corredor NOA - Intersección R.N.N°34 -Intersección R.N.N°9 | 0 | 35.998.962 | 1 | 0 | 0,00 | 8,33 | 0,00 | 8,33 | 0,00 | 0,00 |
| | | | | | 18 | Ruta Nacional N°35 Winifreda-Castex-Km. 370 - Km. 404 | 0 | 65.601.664 | 0 | 0 | 0,00 | 12,50 | 0,00 | 12,50 | 0,00 | 0,00 |
| | | | | | 51 | Ruta Nacional N°35 Winifreda-Castex-Km. 370 - Km. 404 | 0 | 65.601.664 | 0 | 0 | 0,00 | 12,50 | 0,00 | 12,50 | 0,00 | 0,00 |
| | | | | | 19 | Repavimentación Ruta Nacional N°66 - Tramo: Empalme Ruta Nacional N° | 0 | 25.320.191 | 0 | 0 | 0,00 | 8,33 | 0,00 | 8,33 | 0,00 | 0,00 |
| | | | | | 51 | Repavimentación Ruta Nacional N°66 - Tramo: Empalme Ruta Nacional N° | 0 | 25.320.191 | 0 | 0 | 0,00 | 8,33 | 0,00 | 8,33 | 0,00 | 0,00 |
| | | | | | 20 | Ruta Provincial N° 1001 (Buenos Aires) - Tramo: Vuelta de Obligado - Río Tala - Sección: San pedro - Río Tala y Ruta Provincial | 0 | 67.955.006 | 67.389.135 | 67.389.134 | 0,00 | 80,00 | 0,00 | 80,00 | 0,00 | 21,36 |
| | | | | | 51 | Ruta Provincial N° 1001 (Buenos Aires) - Tramo: Vuelta de Obligado - Río Tala - Sección: San pedro - Río Tala y Ruta Provincial | 0 | 67.955.006 | 67.389.135 | 67.389.134 | 0,00 | 80,00 | 0,00 | 80,00 | 0,00 | 21,36 |
| | | 46 | | | | Fortalecimiento de la Red Nacional Vial a través de Nuevas Rutas y Caminos | | | | | | | | | | |
| | | | 1 | | | Construcción de Nuevas Rutas de Alto Tránsito | | | | | | | | | | |
| | | | | | 1 | Ruta Nacional N°12 - Tramo:Acceso sur Paraná | 0 | 71.280.763 | 1 | 0 | 0,00 | 8,00 | 0,00 | 8,00 | 0,00 | 0,00 |
| | | | | | 51 | Ruta Nacional N°12 - Tramo:Acceso sur Paraná | 0 | 71.280.763 | 1 | 0 | 0,00 | 8,00 | 0,00 | 8,00 | 0,00 | 0,00 |
| | | | 3 | | | Construcción de Camino de Acceso desde Rutas Troncales | | | | | | | | | | |
| | | | | | 1 | Ruta Nacional N°38 Rotonda Acceso a Alberdi | 0 | 46.004.161 | 1 | 0 | 0,00 | 50,00 | 0,00 | 50,00 | 0,00 | 0,00 |
| | | | | | 51 | Ruta Nacional N°38 Rotonda Acceso a Alberdi | 0 | 46.004.161 | 1 | 0 | 0,00 | 50,00 | 0,00 | 50,00 | 0,00 | 0,00 |

CUADRO C
INVERSIÓN REAL DIRECTA: PROYECTOS DE INVERSIÓN *
AL 30/09/2017

| Jur | SAF | Pg | Sp | Py | Ob | Descripción | Ejec. Financiera acum. al 2016 | Crédito inicial 2017 | Vigente al 30/09/2017 | Devengado al 30/09/2017 | Ejec. Fisica acum. al 2016 | Programación Inicial 2017 | Ejecuta do 2º trim | Programado Vig. al 30/09/2017 | Ejecuta do 3º trim | Ejecutado al 30/09/2017 |
|-----|-----|----|----|----|----|--|--------------------------------|----------------------|-----------------------|-------------------------|----------------------------|---------------------------|--------------------|-------------------------------|--------------------|-------------------------|
| | | | | 2 | | Ruta Nacional N°9 - Acceso Parque Industrial y Puertos de Zárate | 0 | 28.184.400 | 0 | 0 | 0,00 | 16,67 | 0,00 | 16,67 | 0,00 | 0,00 |
| | | | | 51 | | Ruta Nacional N°9 - Acceso Parque Industrial y Puertos de Zárate | 0 | 28.184.400 | 0 | 0 | 0,00 | 16,67 | 0,00 | 16,67 | 0,00 | 0,00 |
| 669 | | 16 | | | | Administración Nacional de Aviación Civil | | | | | | | | | | |
| | | | | | | Regulación, Fiscalización y Administración de la Aviación Civil | | | | | | | | | | |
| | | | | 8 | | Construcción de Torre de Control Aéreo, Edificio de Centro de Control de Área, Accesos y Estacionamiento - Aero. Int. Ezeiza | 29.600.613 | 27.240.827 | 57.155.851 | 52.561.227 | 13,28 | s/í | 3,70 | s/í | 1,76 | 10,22 |
| | | | | 51 | | Construcción de Torre de Control Aéreo, Edificio de Centro de Control de Área, Accesos y Estacionamiento - Aero. Int. Ezeiza | 29.600.613 | 27.240.827 | 57.155.851 | 52.561.227 | 13,28 | s/í | 3,70 | s/í | 1,76 | 10,22 |
| | | | | 10 | | Construcción o Ampliación de Edificio para la Extinción de Incendios - Aeroparque | 0 | 1.722.171 | 0 | 0 | 0,00 | s/í | 0,00 | s/í | 0,00 | 0,00 |
| | | | | 51 | | Construcción o Ampliación de Edificio para la Extinción de Incendios - Aeroparque | 0 | 1.722.171 | 0 | 0 | 0,00 | s/í | 0,00 | s/í | 0,00 | 0,00 |
| | | | | 11 | | Construcción o Ampliación de Edificio para la Extinción de Incendios - Bariloche - Provincia de Río Negro | 0 | 2.115.772 | 0 | 0 | 0,00 | s/í | 0,00 | s/í | 0,00 | 0,00 |
| | | | | 51 | | Construcción o Ampliación de Edificio para la Extinción de Incendios - Bariloche - Provincia de Río Negro | 0 | 2.115.772 | 0 | 0 | 0,00 | s/í | 0,00 | s/í | 0,00 | 0,00 |
| | | | | 12 | | Construcción o Ampliación de Edificio para la Extinción de Incendios - Córdoba - Provincia de Córdoba | 0 | 2.235.013 | 0 | 0 | 0,00 | s/í | 0,00 | s/í | 0,00 | 0,00 |
| | | | | 51 | | Construcción o Ampliación de Edificio para la Extinción de Incendios - Córdoba - Provincia de Córdoba | 0 | 2.235.013 | 0 | 0 | 0,00 | s/í | 0,00 | s/í | 0,00 | 0,00 |
| | | | | 13 | | Construcción o Ampliación de Edificio para la Extinción de Incendios - Provincia de Tucumán | 0 | 2.015.400 | 0 | 0 | 0,00 | s/í | 0,00 | s/í | 0,00 | 0,00 |
| | | | | 51 | | Construcción o Ampliación de Edificio para la Extinción de Incendios - Provincia de Tucumán | 0 | 2.015.400 | 0 | 0 | 0,00 | s/í | 0,00 | s/í | 0,00 | 0,00 |
| | | | | 15 | | Construcción o Ampliación de Edificio para la Extinción de Incendios - Provincia de Salta | 0 | 1.961.768 | 15.079.800 | 0 | 0,00 | s/í | 0,00 | s/í | 0,00 | 0,00 |
| | | | | 51 | | Construcción o Ampliación de Edificio para la Extinción de Incendios - Provincia de Salta | 0 | 1.961.768 | 15.079.800 | 0 | 0,00 | s/í | 0,00 | s/í | 0,00 | 0,00 |
| | | | | 16 | | Construcción o Ampliación de Edificio para la Extinción de Incendios - Provincia de Jujuy | 0 | 1.033.183 | 11.549.665 | 0 | 0,00 | s/í | 0,00 | s/í | 0,00 | 0,00 |
| | | | | 51 | | Construcción o Ampliación de Edificio para la Extinción de Incendios - Provincia de Jujuy | 0 | 1.033.183 | 11.549.665 | 0 | 0,00 | s/í | 0,00 | s/í | 0,00 | 0,00 |
| | | | | 17 | | Construcción o Ampliación de Edificio para la Extinción de Incendios - Provincia de Misiones (5) | | 0 | 5.670.000 | 0 | s/í | s/í | 0,00 | s/í | 0,00 | 0,00 |
| | | | | 51 | | Construcción o Ampliación de Edificio para la Extinción de Incendios - Provincia de Misiones (5) | | 0 | 5.670.000 | 0 | s/í | s/í | 0,00 | s/í | 0,00 | 0,00 |
| | | | | 18 | | Construcción del Edificio para la Extinción de Incendios - Esquel - Provincia de Chubut (5) | | 0 | 4.139.386 | 239.386 | s/í | s/í | 1,20 | s/í | 1,20 | 5,40 |
| | | | | 51 | | Construcción del Edificio para la Extinción de Incendios - Esquel - Provincia de Chubut (5) | | 0 | 4.139.386 | 239.386 | s/í | s/í | 1,20 | s/í | 1,20 | 5,40 |
| | | | | 20 | | Construcción de Vallas y Camino Perimetral en el Aeropuerto de Morón - Provincia de Buenos Aires | | 0 | 47.471.713 | 21.860.578 | s/í | s/í | 0,00 | s/í | 75,00 | 75,00 |
| | | | | 51 | | Construcción de Vallas y Camino Perimetral en el Aeropuerto de Morón - Provincia de Buenos Aires | | 0 | 47.471.713 | 21.860.578 | s/í | s/í | 0,00 | s/í | 75,00 | 75,00 |
| 58 | | | | | | Ministerio de Energía y Minería | | | | | | | | | | |
| | 328 | | | | | Ministerio de Energía y Minería (Gastos Propios) | | | | | | | | | | |
| | | 73 | | | | Formulación y Ejecución de Política de Hidrocarburos (6) | | | | | | | | | | |
| | | | | 1 | | Construcción Gasoducto Centro II (6) | 0 | 0 | 784.961.198 | 75.679.844 | 0,00 | 15,00 | 0,00 | 15,00 | 0,00 | 0,00 |

CUADRO C
INVERSIÓN REAL DIRECTA: PROYECTOS DE INVERSIÓN *
AL 30/09/2017

| Jur | SAF | Pg | Sp | Py | Ob | Descripción | Ejec. Financiera acum. al 2016 | Crédito inicial 2017 | Vigente al 30/09/2017 | Devengado al 30/09/2017 | Ejec. Fisica acum. al 2016 | Programación Inicial 2017 | Ejecuta do 2º trim | Programado Vig. al 30/09/2017 | Ejecuta do 3º trim | Ejecutado al 30/09/2017 |
|-----|-----|----|----|----|----|--|--------------------------------|----------------------|-----------------------|-------------------------|----------------------------|---------------------------|--------------------|-------------------------------|--------------------|-------------------------|
| | | | | | 51 | Construcción Gasoducto Centro II (6) | 0 | 0 | 784.961.198 | 75.679.844 | 0,00 | 15,00 | 0,00 | 15,00 | 0,00 | 0,00 |
| | | | | 2 | | Expansión del Sistema del Gasoducto de la Costa y Tandil - Mar del Plata (6) | 0 | 0 | 597.443.155 | 81.237.980 | 0,00 | 15,00 | 0,00 | 15,00 | 0,00 | 0,00 |
| | | | | | 51 | Expansión del Sistema del Gasoducto de la Costa y Tandil - Mar del Plata (6) | 0 | 0 | 597.443.155 | 81.237.980 | 0,00 | 15,00 | 0,00 | 15,00 | 0,00 | 0,00 |
| | | | | 3 | | Ampliación del Sistema de Transporte de Gas Cordillerano - Patagónico (6) | 0 | 0 | 965.477.804 | 64.399.972 | 0,00 | 15,00 | 0,00 | 15,00 | 0,00 | 0,00 |
| | | | | | 51 | Ampliación del Sistema de Transporte de Gas Cordillerano - Patagónico | 0 | 0 | 965.477.804 | 64.399.972 | 0,00 | 15,00 | 0,00 | 15,00 | 0,00 | 0,00 |
| 74 | | | | | | Formulación y Ejecución de la Política de Energía Eléctrica | | | | | | | | | | |
| | | | | 4 | | Construcción Central Termoeléctrica a Carbón Río Turbio | 9.583.315.205 | 3.330.267.000 | 3.323.767.000 | 0 | 91,00 | s/í | s/í | s/í | s/í | s/í |
| | | | | | 51 | Construcción Central Termoeléctrica a Carbón Río Turbio | 9.583.315.205 | 3.330.267.000 | 3.323.767.000 | 0 | 91,00 | s/í | s/í | s/í | s/í | s/í |
| | | | | 46 | | Aprovechamiento Hidroeléctricos del Río Santa Cruz - Néstor Kirchner - Gobernador Cepernic (CDB N° 201401) | 4.726.715.861 | 20.000.000.000 | 19.545.000.000 | 735.177.972 | 4,31 | 1,48 | 0,53 | 1,48 | 0,38 | 1,04 |
| | | | | | 51 | Aprovechamiento Hidroeléctricos del Río Santa Cruz - Néstor Kirchner - Gobernador Cepernic(CDB N° 201401) | 4.726.715.861 | 20.000.000.000 | 19.545.000.000 | 735.177.972 | 4,31 | 1,48 | 0,53 | 1,48 | 0,38 | 1,04 |
| 105 | | | | | | Comisión Nacional de Energía Atómica | | | | | | | | | | |
| | | | | 1 | | Actividades Centrales | | | | | | | | | | |
| | | | | 5 | | Construcción de Reactor de Baja Potencia CAREM - Fase II (4) | 3.758.017.003 | 2.040.709.578 | 3.106.837.328 | 1.799.350.886 | 38,64 | 16,20 | 1,86 | 16,20 | 2,19 | 5,02 |
| | | | | | 51 | Construcción de Reactor de Baja Potencia CAREM - Fase II (4) | 3.758.017.003 | 2.040.709.578 | 3.106.837.328 | 1.799.350.886 | 38,64 | 16,20 | 1,86 | 16,20 | 2,19 | 5,02 |
| | | | | 6 | | Puesta en Marcha Módulo Enriquecimiento de Uranio | 173.222.184 | 0 | 35.000.000 | 14.733.954 | 92,62 | 3,00 | 0,60 | 3,00 | 1,25 | 2,05 |
| | | | | | 51 | Puesta en Marcha Módulo Enriquecimiento de Uranio | 173.222.184 | 0 | 35.000.000 | 14.733.954 | 92,62 | 3,00 | 0,60 | 3,00 | 1,25 | 2,05 |
| | | | | 7 | | Construcción y Equipamiento de Instalaciones para la Carrera de Ingeniería en Telecomunicaciones en el Instituto Balseiro - CAB | 137.431.642 | 0 | 86.082.000 | 35.255.123 | 23,50 | 4,00 | 1,75 | 4,00 | 1,25 | 3,00 |
| | | | | | 51 | Construcción y Equipamiento de Instalaciones para la Carrera de Ingeniería en Telecomunicaciones en el Instituto Balseiro - CAB | 137.431.642 | 0 | 86.082.000 | 35.255.123 | 23,50 | 4,00 | 1,75 | 4,00 | 1,25 | 3,00 |
| | | | | 10 | | Modernización Infraestructura Informática de la Red Local de Voz y Datos | 10.279.399 | 0 | 6.809.000 | 2.381.143 | 18,00 | 13,00 | 3,00 | 13,00 | 1,00 | 4,50 |
| | | | | | 51 | Modernización Infraestructura Informática de la Red Local de Voz y Datos | 10.279.399 | 0 | 6.809.000 | 2.381.143 | 18,00 | 13,00 | 3,00 | 13,00 | 1,00 | 4,50 |
| | | | | 11 | | Modernización Infraestructura para Manejo de Grandes Volúmenes de Información y Súper Cómputo de la CNEA | 9.608.861 | 0 | 2.985.000 | 2.983.243 | 25,50 | 3,50 | 0,00 | 3,50 | 0,00 | 3,50 |
| | | | | | 51 | Modernización Infraestructura para Manejo de Grandes Volúmenes de Información y Súper Cómputo de la CNEA | 9.608.861 | 0 | 2.985.000 | 2.983.243 | 25,50 | 3,50 | 0,00 | 3,50 | 0,00 | 3,50 |
| | | | | 12 | | Reacondicionamiento de la Infraestructura y Equipamiento de la Sede Central de la Comisión Nacional de Energía Atómica - Fase II | 0 | 0 | 6.500.000 | 5.220.544 | 0,00 | 5,00 | 2,50 | 5,00 | 1,50 | 4,50 |
| | | | | | 51 | Reacondicionamiento de la Infraestructura y Equipamiento de la Sede Central de la Comisión Nacional de Energía Atómica - Fase II | 0 | 0 | 6.500.000 | 5.220.544 | 0,00 | 5,00 | 2,50 | 5,00 | 1,50 | 4,50 |
| 20 | | | | | | Desarrollos y Suministros para la Energía Nuclear | | | | | | | | | | |
| | | | | 6 | | Ampliación de la Utilización y Producción del Reactor RA-3 | 8.262.460 | 0 | 5.356.405 | 1.604.405 | 80,85 | 15,00 | 3,00 | 15,00 | 0,25 | 3,65 |
| | | | | | 51 | Ampliación de la Utilización y Producción del Reactor RA-3 | 8.262.460 | 0 | 5.356.405 | 1.604.405 | 80,85 | 15,00 | 3,00 | 15,00 | 0,25 | 3,65 |
| | | | | 9 | | Construcción de Dispositivo para Irradiación de Barras Combustibles | 11.311.109 | 0 | 25.000 | 0 | 84,22 | 0,25 | 0,00 | 0,25 | 0,00 | 0,00 |
| | | | | | 51 | Construcción de Dispositivo para Irradiación de Barras Combustibles | 11.311.109 | 0 | 25.000 | 0 | 84,22 | 0,25 | 0,00 | 0,25 | 0,00 | 0,00 |
| | | | | 13 | | Tecnología de Fabricación de Componentes Estructurales Base Circonio para Reactores Nucleares de Potencia - Ezeiza | 5.617.560 | 0 | 1.994.100 | 1.986.454 | 81,60 | 6,00 | 1,25 | 6,00 | 5,00 | 6,40 |

CUADRO C
INVERSIÓN REAL DIRECTA: PROYECTOS DE INVERSIÓN *
AL 30/09/2017

| Jur | SAF | Pg | Sp | Py | Ob | Descripción | Ejec. Financiera acum. al 2016 | Crédito inicial 2017 | Vigente al 30/09/2017 | Devengado al 30/09/2017 | Ejec. Fisica acum. al 2016 | Programación Inicial 2017 | Ejecuta do 2º trim | Programado Vig. al 30/09/2017 | Ejecuta do 3º trim | Ejecutado al 30/09/2017 |
|-----|-----|----|----|----|----|--|--------------------------------|----------------------|-----------------------|-------------------------|----------------------------|---------------------------|--------------------|-------------------------------|--------------------|-------------------------|
| | | | | | 51 | Tecnología de Fabricación de Componentes Estructurales Base Circonio para Reactores Nucleares de Potencia - Ezeiza | 5.617.560 | 0 | 1.994.100 | 1.986.454 | 81,60 | 6,00 | 1,25 | 6,00 | 5,00 | 6,40 |
| | | | | 20 | 51 | Equipamiento de Centro de Investigación y Desarrollo en el Centro Atómico Constituyentes | 13.400.449 | 0 | 6.013.000 | 1.043.678 | 54,50 | 3,50 | 0,75 | 3,50 | 0,50 | 1,50 |
| | | | | | 51 | Equipamiento de Centro de Investigación y Desarrollo en el Centro Atómico Constituyentes | 13.400.449 | 0 | 6.013.000 | 1.043.678 | 54,50 | 3,50 | 0,75 | 3,50 | 0,50 | 1,50 |
| | | | | 22 | 51 | Construcción de Reactor RA-10 | 678.782.569 | 1.682.166.018 | 1.348.940.738 | 852.829.118 | 32,06 | 17,70 | 3,50 | 17,70 | 4,40 | 10,46 |
| | | | | | 51 | Construcción de Reactor RA-10 | 678.782.569 | 1.682.166.018 | 1.348.940.738 | 852.829.118 | 32,06 | 17,70 | 3,50 | 17,70 | 4,40 | 10,46 |
| | | | | 23 | 51 | Centro Interactivo Científico Tecnológico Nuclear en el Centro Atómico Bariloche | 591.785 | 0 | 0 | 0 | 4,95 | 0,25 | 0,00 | 0,25 | 0,00 | 0,00 |
| | | | | | 51 | Centro Interactivo Científico Tecnológico Nuclear en el Centro Atómico Bariloche | 591.785 | 0 | 0 | 0 | 4,95 | 0,25 | 0,00 | 0,25 | 0,00 | 0,00 |
| | | | | 25 | 51 | Construcción de Laboratorios de Investigación y Desarrollo de Nucleoelectricidad de Cuarta Generación | 28.741.017 | 0 | 1.841.300 | 515.767 | 68,70 | 1,00 | 0,25 | 1,00 | 0,25 | 0,75 |
| | | | | | 51 | Construcción de Laboratorios de Investigación y Desarrollo de Nucleoelectricidad de Cuarta Generación | 28.741.017 | 0 | 1.841.300 | 515.767 | 68,70 | 1,00 | 0,25 | 1,00 | 0,25 | 0,75 |
| | | | | 26 | 51 | Mejoramiento de la Infraestructura de Servicios del Centro Atómico Bariloche Fase II | 39.850.999 | 0 | 3.034.635 | 2.179.679 | 46,50 | 3,00 | 1,00 | 3,00 | 0,00 | 3,00 |
| | | | | | 51 | Mejoramiento de la Infraestructura de Servicios del Centro Atómico Bariloche Fase II | 39.850.999 | 0 | 3.034.635 | 2.179.679 | 46,50 | 3,00 | 1,00 | 3,00 | 0,00 | 3,00 |
| | | | | 27 | 51 | Ampliación de la Capacidad Experimental Centro Atómico Bariloche - Fase III | 16.514.530 | 0 | 5.136.285 | 2.123.015 | 23,75 | 4,00 | 1,00 | 4,00 | 0,25 | 3,75 |
| | | | | | 51 | Ampliación de la Capacidad Experimental Centro Atómico Bariloche - Fase III | 16.514.530 | 0 | 5.136.285 | 2.123.015 | 23,75 | 4,00 | 1,00 | 4,00 | 0,25 | 3,75 |
| | | | | 28 | 51 | Modernización y Equipamiento de Laboratorios en Materiales Avanzados, Recubiertos y Tribología | 4.000.000 | 0 | 50.000 | 0 | 8,00 | 0,25 | 0,05 | 0,25 | 0,15 | 0,25 |
| | | | | | 51 | Modernización y Equipamiento de Laboratorios en Materiales Avanzados, Recubiertos y Tribología | 4.000.000 | 0 | 50.000 | 0 | 8,00 | 0,25 | 0,05 | 0,25 | 0,15 | 0,25 |
| | | | | 29 | 51 | Reacondicionamiento y Actualización del Circuito Experimental de Baja Presión del Centro Atómico Constituyente | 0 | 0 | 50.000 | 0 | 0,00 | 0,25 | 0,00 | 0,25 | 0,25 | 0,25 |
| | | | | | 51 | Reacondicionamiento y Actualización del Circuito Experimental de Baja Presión del Centro Atómico Constituyente | 0 | 0 | 50.000 | 0 | 0,00 | 0,25 | 0,00 | 0,25 | 0,25 | 0,25 |
| 21 | | | | | | Aplicaciones de la Tecnología Nuclear | | | | | | | | | | |
| | | | | 6 | 51 | Adecuación de la Planta de Producción de Radiofármacos | 4.885.962 | 0 | 710.000 | 665.752 | 45,41 | 0,10 | 0,25 | 0,10 | 0,05 | 0,30 |
| | | | | | 51 | Adecuación de la Planta de Producción de Radiofármacos | 4.885.962 | 0 | 710.000 | 665.752 | 45,41 | 0,10 | 0,25 | 0,10 | 0,05 | 0,30 |
| | | | | 7 | 51 | Desarrollo en Radioterapia por Captura Neutrónica (BNCT) | 9.626.806 | 11.400 | 430.000 | 339.806 | 71,75 | 2,50 | 0,75 | 2,50 | 0,50 | 2,00 |
| | | | | | 51 | Desarrollo en Radioterapia por Captura Neutrónica (BNCT) | 9.626.806 | 11.400 | 430.000 | 339.806 | 71,75 | 2,50 | 0,75 | 2,50 | 0,50 | 2,00 |
| | | | | 9 | 51 | Desarrollo de Fuentes de Cesio 137 | 3.346.510 | 0 | 100.000 | 7.328 | 37,98 | 0,50 | 0,20 | 0,50 | 0,10 | 0,30 |
| | | | | | 51 | Desarrollo de Fuentes de Cesio 137 | 3.346.510 | 0 | 100.000 | 7.328 | 37,98 | 0,50 | 0,20 | 0,50 | 0,10 | 0,30 |
| | | | | 13 | 51 | Construcción de Cortafuegos Centro Atómico Ezeiza - Fase I | 8.467.291 | 0 | 268.000 | 218.000 | 74,92 | 0,05 | 0,00 | 0,05 | 0,00 | 0,00 |
| | | | | | 51 | Construcción de Cortafuegos Centro Atómico Ezeiza - Fase I | 8.467.291 | 0 | 268.000 | 218.000 | 74,92 | 0,05 | 0,00 | 0,05 | 0,00 | 0,00 |
| | | | | 15 | 51 | Construcción Nuevo Edificio de Materiales - Centro Atómico Bariloche | 44.900.850 | 0 | 1.910.242 | 746.712 | 97,80 | 0,50 | 0,20 | 0,50 | 0,10 | 0,40 |
| | | | | | 51 | Construcción Nuevo Edificio de Materiales - Centro Atómico Bariloche | 44.900.850 | 0 | 1.910.242 | 746.712 | 97,80 | 0,50 | 0,20 | 0,50 | 0,10 | 0,40 |
| | | | | 16 | 51 | Mejoramiento y Ampliación del Laboratorio de Procesos por Radiación | 15.239.652 | 0 | 9.131.000 | 3.296.262 | 51,30 | 10,00 | 0,50 | 10,00 | 3,00 | 4,00 |
| | | | | | 51 | Mejoramiento y Ampliación del Laboratorio de Procesos por Radiación | 15.239.652 | 0 | 9.131.000 | 3.296.262 | 51,30 | 10,00 | 0,50 | 10,00 | 3,00 | 4,00 |

CUADRO C
INVERSIÓN REAL DIRECTA: PROYECTOS DE INVERSIÓN *
AL 30/09/2017

| Jur | SAF | Pg | Sp | Py | Ob | Descripción | Ejec. Financiera acum. al 2016 | Crédito inicial 2017 | Vigente al 30/09/2017 | Devengado al 30/09/2017 | Ejec. Fisica acum. al 2016 | Programación Inicial 2017 | Ejecuta do 2º trim | Programado Vig. al 30/09/2017 | Ejecuta do 3º trim | Ejecutado al 30/09/2017 |
|-----|-----|----|----|----|----|---|--------------------------------|----------------------|-----------------------|-------------------------|----------------------------|---------------------------|--------------------|-------------------------------|--------------------|-------------------------|
| | | | | 17 | | Renovación Equipamiento e Instalaciones de Seguridad para Emergencias | 10.902.142 | 0 | 690.000 | 426.247 | 60,21 | 1,50 | 0,50 | 1,50 | 0,00 | 0,60 |
| | | | | 51 | | Renovación Equipamiento e Instalaciones de Seguridad para Emergencias | 10.902.142 | 0 | 690.000 | 426.247 | 60,21 | 1,50 | 0,50 | 1,50 | 0,00 | 0,60 |
| | | | | 20 | | Ampliación de Líneas Metrológicas Servicio de Calibración de Dosímetros para Radioterapia, Centro Atómico Ezeiza | 4.860.132 | 0 | 790.000 | 236.015 | 67,50 | 7,50 | 2,25 | 7,50 | 5,00 | 7,25 |
| | | | | 51 | | Ampliación de Líneas Metrológicas Servicio de Calibración de Dosímetros para Radioterapia, Centro Atómico Ezeiza | 4.860.132 | 0 | 790.000 | 236.015 | 67,50 | 7,50 | 2,25 | 7,50 | 5,00 | 7,25 |
| | | | | 21 | | Reequipamiento de los Centros de Medicina Nuclear en el Hospital de Clínicas e Instituto Roffo | 15.818.160 | 0 | 160.000 | 109.785 | 41,95 | 0,50 | 0,50 | 0,50 | 0,00 | 0,50 |
| | | | | 51 | | Reequipamiento de los Centros de Medicina Nuclear en el Hospital de Clínicas e Instituto Roffo | 15.818.160 | 0 | 160.000 | 109.785 | 41,95 | 0,50 | 0,50 | 0,50 | 0,00 | 0,50 |
| | | | | 23 | | Creación Centro de Radioterapia y Medicina Nuclear en San Carlos de Bariloche, Río Negro | 27.011.337 | 0 | 4.199.200 | 2.207.345 | 15,15 | 1,50 | 0,50 | 1,50 | 0,20 | 1,20 |
| | | | | 51 | | Creación Centro de Radioterapia y Medicina Nuclear en San Carlos de Bariloche, Río Negro | 27.011.337 | 0 | 4.199.200 | 2.207.345 | 15,15 | 1,50 | 0,50 | 1,50 | 0,20 | 1,20 |
| | | | | 24 | | Construcción de Planta de Producción de Radioisótopos por Fisión en el Centro Atómico Ezeiza | 11.223.410 | 0 | 550.000 | 90.422 | 4,25 | 0,25 | 0,00 | 0,25 | 0,05 | 0,05 |
| | | | | 51 | | Construcción de Planta de Producción de Radioisótopos por Fisión en el Centro Atómico Ezeiza | 11.223.410 | 0 | 550.000 | 90.422 | 4,25 | 0,25 | 0,00 | 0,25 | 0,05 | 0,05 |
| | | | | 25 | | Construcción e Instalación Planta de Irradiación por Aceleración de Electrones - Centro Atómico Ezeiza- Provincia de Buenos Aires | 2.132.030 | 0 | 50.000 | 0 | 1,20 | 0,05 | 0,00 | 0,05 | 0,00 | 0,00 |
| | | | | 51 | | Construcción e Instalación Planta de Irradiación por Aceleración de Electrones - Centro Atómico Ezeiza- Provincia de Buenos Aires | 2.132.030 | 0 | 50.000 | 0 | 1,20 | 0,05 | 0,00 | 0,05 | 0,00 | 0,00 |
| | | | | 26 | | Const. Nuevo Edificio y Adecuación Existente para Investigación en Aplicaciones Nucleares Agronómicas, Pecuarias y Ambientales | 127.737 | 0 | 50.000 | 22.134 | 1,00 | 0,05 | 0,00 | 0,05 | 0,02 | 0,02 |
| | | | | 51 | | Const. Nuevo Edificio y Adecuación Existente para Investigación en Aplicaciones Nucleares Agronómicas, Pecuarias y Ambientales | 127.737 | 0 | 50.000 | 22.134 | 1,00 | 0,05 | 0,00 | 0,05 | 0,02 | 0,02 |
| | | | | 27 | | Mejoramiento y Ampliación de la Infraestructura del Centro Atómico Ezeiza - Fase II | 5.149.416 | 0 | 6.725.000 | 4.755.433 | 8,00 | 5,00 | 2,00 | 5,00 | 0,50 | 3,00 |
| | | | | 51 | | Mejoramiento y Ampliación de la Infraestructura del Centro Atómico Ezeiza - Fase II | 5.149.416 | 0 | 6.725.000 | 4.755.433 | 8,00 | 5,00 | 2,00 | 5,00 | 0,50 | 3,00 |
| 22 | | | | 2 | | Acciones para la Seguridad Nuclear y Protección Ambiental | 63.582.854 | 0 | 6.480.000 | 5.008.071 | 79,15 | 11,64 | 3,84 | 11,64 | 0,00 | 6,94 |
| | | | | 51 | | Facilidad de Tratamiento, Acondicionamiento y Repositorio | 55.124.316 | 0 | 5.985.000 | 4.799.461 | 82,50 | 15,00 | 5,00 | 15,00 | 4,00 | 13,00 |
| | | | | 52 | | Repositorio Fase I | 8.458.538 | 0 | 495.000 | 208.609 | 60,00 | 2,00 | 0,50 | 2,00 | 0,50 | 1,50 |
| | | | | 4 | | Tratamiento Residuos Radiactivos de Baja Actividad (PPF 352) | 299.710.169 | 28.500 | 76.107.996 | 60.473.802 | 86,73 | 3,52 | 2,60 | 3,52 | 0,00 | 3,75 |
| | | | | 51 | | Tratamiento Colas de Mineral de Uranio Malargüe | 250.119.275 | 9.500 | 42.807.509 | 32.310.680 | s/í | s/í | s/í | 4,50 | s/í | s/í |
| | | | | 52 | | Tratamiento colas de Mineral de Uranio Los Gigantes | 21.177.293 | 19.000 | 23.050.487 | 21.082.511 | 68,88 | 2,50 | 3,50 | 2,50 | 0,75 | 4,75 |
| | | | | 53 | | Tratamiento Colas de Mineral de Uranio Complejo Córdoba | 28.413.601 | 0 | 10.250.000 | 7.080.611 | 84,65 | 0,50 | 0,50 | 0,50 | 0,50 | 1,25 |
| | | | | 8 | | Mejoras Edificio Hemeroteca del Centro Atómico Constituyentes (6) | 7.378.067 | 0 | 0 | 0 | 59,81 | 4,50 | 0,00 | 4,50 | 0,00 | 0,00 |
| | | | | 51 | | Mejoras Edificio Hemeroteca del Centro Atómico Constituyentes (6) | 7.378.067 | 0 | 0 | 0 | 59,81 | 4,50 | 0,00 | 4,50 | 0,00 | 0,00 |
| | | | | 9 | | Equipamiento de Laboratorios de Química de Reactores y Ciclo del Combustible | 13.289.354 | 0 | 2.408.000 | 1.137.625 | 42,20 | 5,00 | 0,25 | 5,00 | 0,25 | 0,75 |
| | | | | 51 | | Equipamiento de Laboratorios de Química de Reactores y Ciclo del Combustible | 13.289.354 | 0 | 2.408.000 | 1.137.625 | 42,20 | 5,00 | 0,25 | 5,00 | 0,25 | 0,75 |

CUADRO C
INVERSIÓN REAL DIRECTA: PROYECTOS DE INVERSIÓN *
AL 30/09/2017

| Jur | SAF | Pg | Sp | Py | Ob | Descripción | Ejec. Financiera acum. al 2016 | Crédito inicial 2017 | Vigente al 30/09/2017 | Devengado al 30/09/2017 | Ejec. Fisica acum. al 2016 | Programación Inicial 2017 | Ejecuta do 2º trim | Programado Vig. al 30/09/2017 | Ejecuta do 3º trim | Ejecutado al 30/09/2017 |
|-----|-----|----|----|----|----|--|--------------------------------|----------------------|-----------------------|-------------------------|----------------------------|---------------------------|--------------------|-------------------------------|--------------------|-------------------------|
| | | | | | 10 | Mejora de la Capacidad de Servicios Internos del CAC - Construcción y Remodelación de la Infraestructura Edilicia y de Servicios | 18.378.021 | 0 | 5.688.692 | 8.000 | 46,25 | 4,00 | 0,00 | 4,00 | 0,00 | 0,05 |
| | | | | | 51 | Mejora de la Capacidad de Servicios Internos del CAC - Construcción y Remodelación de la Infraestructura Edilicia y de Servicios | 18.378.021 | 0 | 5.688.692 | 8.000 | 46,25 | 4,00 | 0,00 | 4,00 | 0,00 | 0,05 |
| | | | | | 11 | Construcción de Instalaciones e Infraestructura del Área Gestión Ezeiza - Fase II | 0 | 0 | 650.000 | 0 | 0,00 | 0,25 | 0,00 | 0,25 | 0,00 | 0,00 |
| | | | | | 51 | Construcción de Instalaciones e Infraestructura del Área Gestión Ezeiza - Fase II | 0 | 0 | 650.000 | 0 | 0,00 | 0,25 | 0,00 | 0,25 | 0,00 | 0,00 |
| | | | | | 12 | Construcción Nuevo Edificio Instituto Sábató | 3.159.826 | 0 | 431.308 | 431.307 | 11,00 | 2,00 | 0,50 | 2,00 | 0,00 | 0,50 |
| | | | | | 51 | Construcción Nuevo Edificio Instituto Sábató | 3.159.826 | 0 | 431.308 | 431.307 | 11,00 | 2,00 | 0,50 | 2,00 | 0,00 | 0,50 |
| 23 | | | | | 6 | Investigación y Aplicaciones no Nucleares | | | | | | | | | | |
| | | | | | 6 | Desarrollo de un Acelerador para la Terapia por Captura Neutrónica (BNCT) y otras Aplicaciones | 30.271.580 | 0 | 23.860.247 | 10.258.656 | 96,50 | 1,20 | 0,05 | 1,20 | 0,30 | 0,40 |
| | | | | | 51 | Desarrollo de un Acelerador para la Terapia por Captura Neutrónica (BNCT) y otras Aplicaciones | 30.271.580 | 0 | 23.860.247 | 10.258.656 | 96,50 | 1,20 | 0,05 | 1,20 | 0,30 | 0,40 |
| | | | | | 9 | Construcción Laboratorios para Investigación y Desarrollo | 14.489.188 | 0 | 6.121.230 | 1.736.513 | 83,75 | 16,25 | 2,00 | 16,25 | 2,00 | 4,50 |
| | | | | | 51 | Construcción Laboratorios para Investigación y Desarrollo | 14.489.188 | 0 | 6.121.230 | 1.736.513 | 83,75 | 16,25 | 2,00 | 16,25 | 2,00 | 4,50 |
| | | | | | 11 | Construcción de Tecnología de Aceleradores para el Tratamiento de Residuos Radiactivos por Transmutación | 3.261.597 | 0 | 62.250 | 54.000 | 25,05 | 0,20 | 0,00 | 0,20 | 0,00 | 0,15 |
| | | | | | 51 | Construcción de Tecnología de Aceleradores para el Tratamiento de Residuos Radiactivos por Transmutación | 3.261.597 | 0 | 62.250 | 54.000 | 25,05 | 0,20 | 0,00 | 0,20 | 0,00 | 0,15 |
| | | | | | 12 | Ampliación Laboratorios de Sistemas Electromecánicos y Electrónicos de Control para la Seguridad, Automatización y Robotización | 4.911.228 | 0 | 122.746 | 45.276 | 40,10 | 1,50 | 0,75 | 1,50 | 0,00 | 1,00 |
| | | | | | 51 | Ampliación Laboratorios de Sistemas Electromecánicos y Electrónicos de Control para la Seguridad, Automatización y Robotización | 4.911.228 | 0 | 122.746 | 45.276 | 40,10 | 1,50 | 0,75 | 1,50 | 0,00 | 1,00 |
| | | | | | 13 | Fortalecimiento Infraestructura de Micro y Nanotecnología Nuclear | 3.526.352 | 0 | 1.711.397 | 46.499 | 24,00 | 1,50 | 0,50 | 1,50 | 0,25 | 1,25 |
| | | | | | 51 | Fortalecimiento Infraestructura de Micro y Nanotecnología Nuclear | 3.526.352 | 0 | 1.711.397 | 46.499 | 24,00 | 1,50 | 0,50 | 1,50 | 0,25 | 1,25 |
| | | | | | 14 | Ampliación de las Capacidades Experimentales Laboratorio de Propiedades Mecánicas Centro Atómico Bariloche | 12.512.658 | 0 | 9.630.977 | 5.291.868 | 83,75 | 16,25 | 5,00 | 16,25 | 5,00 | 12,00 |
| | | | | | 51 | Ampliación de las Capacidades Experimentales Laboratorio de Propiedades Mecánicas Centro Atómico Bariloche | 12.512.658 | 0 | 9.630.977 | 5.291.868 | 83,75 | 16,25 | 5,00 | 16,25 | 5,00 | 12,00 |
| | | | | | 16 | Desarrollo y Fabricación de Instrumentos de Caracterización de Materiales Utilizando Haces de Neutrones del RA - 10 | 0 | 0 | 4.567.084 | 4.567.083 | 0,00 | 1,50 | 0,00 | 1,50 | 0,00 | 1,50 |
| | | | | | 51 | Desarrollo y Fabricación de Instrumentos de Caracterización de Materiales Utilizando Haces de Neutrones del RA - 10 | 0 | 0 | 4.567.084 | 4.567.083 | 0,00 | 1,50 | 0,00 | 1,50 | 0,00 | 1,50 |
| 24 | | | | | 1 | Suministros y Tecnología Ciclo Combustible Nuclear | | | | | | | | | | |
| | | | | | 1 | Perforación Yacimiento de Uranio Cerro Solo | 97.572.133 | 0 | 7.000.000 | 3.417.123 | 83,40 | 3,00 | 0,50 | 3,00 | 1,00 | 1,60 |
| | | | | | 51 | Perforación Yacimiento de Uranio Cerro Solo | 97.572.133 | 0 | 7.000.000 | 3.417.123 | 83,40 | 3,00 | 0,50 | 3,00 | 1,00 | 1,60 |
| | | | | | 2 | Perforación Yacimiento de Uranio - Las Termas | 8.065.767 | 0 | 253.000 | 68.034 | 54,50 | 0,25 | 0,00 | 0,25 | 0,00 | 0,05 |
| | | | | | 51 | Perforación Yacimiento de Uranio - Las Termas | 8.065.767 | 0 | 253.000 | 68.034 | 54,50 | 0,25 | 0,00 | 0,25 | 0,00 | 0,05 |
| | | | | | 3 | Recuperación del Yacimiento Don Otto para la Extracción de Uranio - Salta | 8.634.759 | 0 | 812.000 | 421.824 | 37,50 | 0,50 | 0,05 | 0,50 | 0,05 | 0,20 |

CUADRO C
INVERSIÓN REAL DIRECTA: PROYECTOS DE INVERSIÓN *
AL 30/09/2017

| Jur | SAF | Pg | Sp | Py | Ob | Descripción | Ejec. Financiera acum. al 2016 | Crédito inicial 2017 | Vigente al 30/09/2017 | Devengado al 30/09/2017 | Ejec. Fisica acum. al 2016 | Programación Inicial 2017 | Ejecuta do 2º trim | Programado Vig. al 30/09/2017 | Ejecuta do 3º trim | Ejecutado al 30/09/2017 |
|-----|-----|----|----|----|----|---|--------------------------------|----------------------|-----------------------|-------------------------|----------------------------|---------------------------|--------------------|-------------------------------|--------------------|-------------------------|
| | | | | | 51 | Recuperación del Yacimiento Don Otto para la Extracción de Uranio - Salta | 8.634.759 | 0 | 812.000 | 421.824 | 37,50 | 0,50 | 0,05 | 0,50 | 0,05 | 0,20 |
| | | | 4 | | | Exploración y Explotación de los Yacimientos de Uranio en Laguna Sirven - Santa Cruz | 8.460.663 | 0 | 500.000 | 106.363 | 45,95 | 0,50 | 0,05 | 0,50 | 0,05 | 0,15 |
| | | | | | 51 | Exploración y Explotación de los Yacimientos de Uranio en Laguna Sirven - Santa Cruz | 8.460.663 | 0 | 500.000 | 106.363 | 45,95 | 0,50 | 0,05 | 0,50 | 0,05 | 0,15 |
| | | | 6 | | | Remediación de Pasivos Complejo Minero Fabril San Rafael - Mendoza | 43.094.608 | 0 | 2.567.000 | 1.087.539 | 78,00 | 2,00 | 0,50 | 2,00 | 0,25 | 0,95 |
| | | | | | 51 | Remediación de Pasivos Complejo Minero Fabril San Rafael - Mendoza | 43.094.608 | 0 | 2.567.000 | 1.087.539 | 78,00 | 2,00 | 0,50 | 2,00 | 0,25 | 0,95 |
| | | | 8 | | | Construcción y Equipamiento Laboratorio para Materiales y Combustibles Nucleares | 7.698.812 | 0 | 250.000 | 0 | 51,09 | 2,00 | 0,00 | 2,00 | 0,00 | 0,00 |
| | | | | | 51 | Construcción y Equipamiento Laboratorio para Materiales y Combustibles Nucleares | 7.698.812 | 0 | 250.000 | 0 | 51,09 | 2,00 | 0,00 | 2,00 | 0,00 | 0,00 |
| | | | 9 | | | Construcción Planta Piloto de Desarrollo de Elementos Combustibles de Muy Alta Densidad | 2.830.540 | 0 | 74.500 | 0 | 42,75 | 0,25 | 0,00 | 0,25 | 0,00 | 0,00 |
| | | | | | 51 | Construcción Planta Piloto de Desarrollo de Elementos Combustibles de Muy Alta Densidad | 2.830.540 | 0 | 74.500 | 0 | 42,75 | 0,25 | 0,00 | 0,25 | 0,00 | 0,00 |
| | | | 10 | | | Mejoras y Ampliación de Instalaciones para el Desarrollo y la Producción de Elementos Combustibles | 23.681.447 | 0 | 3.885.000 | 3.294.109 | 63,45 | 5,00 | 2,50 | 5,00 | 0,50 | 4,00 |
| | | | | | 51 | Mejoras y Ampliación de Instalaciones para el Desarrollo y la Producción de Elementos Combustibles | 23.681.447 | 0 | 3.885.000 | 3.294.109 | 63,45 | 5,00 | 2,50 | 5,00 | 0,50 | 4,00 |
| | | | 11 | | | Exploración de Uranio Cuenca Neuquina - Atlántica y Cuenca Cuyana | 17.855.184 | 0 | 2.200.002 | 1.387.706 | 41,95 | 2,50 | 0,25 | 2,50 | 0,60 | 1,35 |
| | | | | | 51 | Exploración de Uranio Cuenca Neuquina - Atlántica y Cuenca Cuyana | 17.855.184 | 0 | 2.200.002 | 1.387.706 | 41,95 | 2,50 | 0,25 | 2,50 | 0,60 | 1,35 |
| | | | 12 | | | Implementación del Equipamiento en Celdas Blindadas y Cajas de Guantes para la Recuperación de Material Nuclear | 15.049.171 | 28.500 | 100.000 | 0 | 73,25 | 2,00 | 0,00 | 2,00 | 0,00 | 0,00 |
| | | | | | 51 | Implementación del Equipamiento en Celdas Blindadas y Cajas de Guantes para la Recuperación de Material Nuclear | 15.049.171 | 28.500 | 100.000 | 0 | 73,25 | 2,00 | 0,00 | 2,00 | 0,00 | 0,00 |
| | | | 13 | | | Desarrollo de Prototipos de Máquinas Centrifugas para Separación Isotópica de Uranio | 12.801.705 | 0 | 34.739.925 | 15.970 | 42,50 | 8,00 | 0,25 | 8,00 | 0,00 | 0,25 |
| | | | | | 51 | Desarrollo de Prototipos de Máquinas Centrifugas para Separación Isotópica de Uranio | 12.801.705 | 0 | 34.739.925 | 15.970 | 42,50 | 8,00 | 0,25 | 8,00 | 0,00 | 0,25 |
| | | | 15 | | | Inst. para el Desarrollo y Producción de Polvos y Aleaciones de Combustibles Compuestos de Uranio de Alta y Muy Alta Densidad | 3.450.851 | 0 | 100.000 | 0 | 40,45 | 1,00 | 0,25 | 1,00 | 0,25 | 0,50 |
| | | | | | 51 | Inst. para el Desarrollo y Producción de Polvos y Aleaciones de Combustibles Compuestos de Uranio de Alta y Muy Alta Densidad | 3.450.851 | 0 | 100.000 | 0 | 40,45 | 1,00 | 0,25 | 1,00 | 0,25 | 0,50 |
| | | | 16 | | | Rehabilitación Producción Uranio en Complejo Minero San Rafael, Provincia de Mendoza | 14.920.229 | 0 | 1.601.000 | 498.125 | 24,75 | 1,50 | 0,50 | 1,50 | 0,10 | 1,10 |
| | | | | | 51 | Rehabilitación Producción Uranio en Complejo Minero San Rafael, Provincia de Mendoza | 14.920.229 | 0 | 1.601.000 | 498.125 | 24,75 | 1,50 | 0,50 | 1,50 | 0,10 | 1,10 |
| | | | 17 | | | Evaluación de Recursos Uraníferos en la Provincia de la Rioja | 21.705.988 | 0 | 1.012.000 | 720.803 | 28,00 | 1,00 | 0,25 | 1,00 | 0,45 | 0,80 |
| | | | | | 51 | Evaluación de Recursos Uraníferos en la Provincia de la Rioja | 21.705.988 | 0 | 1.012.000 | 720.803 | 28,00 | 1,00 | 0,25 | 1,00 | 0,45 | 0,80 |
| | | | 18 | | | Reestructuración y Ampliación Planta de Recubrimientos Especiales en el Centro Tecnológico Pilcaniyeu | 11.037.641 | 19.000 | 6.708.932 | 1.515.120 | 56,00 | 25,00 | 2,50 | 25,00 | 1,25 | 4,00 |
| | | | | | 51 | Reestructuración y Ampliación Planta de Recubrimientos Especiales en el Centro Tecnológico Pilcaniyeu | 11.037.641 | 19.000 | 6.708.932 | 1.515.120 | s/i | s/i | s/i | 25,00 | s/i | s/i |

CUADRO C
INVERSIÓN REAL DIRECTA: PROYECTOS DE INVERSIÓN *
AL 30/09/2017

| Jur | SAF | Pg | Sp | Py | Ob | Descripcion | Ejec. Financiera acum. al 2016 | Crédito inicial 2017 | Vigente al 30/09/2017 | Devengado al 30/09/2017 | Ejec. Fisica acum. al 2016 | Programación Inicial 2017 | Ejecuta do 2º trim | Programado Vig. al 30/09/2017 | Ejecuta do 3º trim | Ejecutado al 30/09/2017 |
|-----|-----|----|----|----|----|---|--------------------------------|----------------------|-----------------------|-------------------------|----------------------------|---------------------------|--------------------|-------------------------------|--------------------|-------------------------|
| | | | | 19 | | Reparación y Modernización del Edificio Ingeniería de Plantas Químicas (IPQ) y Anexos del Centro Atómico Ezeiza | 8.083.077 | 0 | 1.673.568 | 556.522 | 47,00 | 2,00 | 0,00 | 2,00 | 0,00 | 0,00 |
| | | | | 51 | | Reparación y Modernización del Edificio Ingeniería de Plantas Químicas (IPQ) y Anexos del Centro Atómico Ezeiza | 8.083.077 | 0 | 1.673.568 | 556.522 | 47,00 | 2,00 | 0,00 | 2,00 | 0,00 | 0,00 |
| | | | | 20 | | Restauración y Ampliación de la Planta de Desarrollo de Elementos Combustibles de Reactores de Investigación (ECRI) CAC | 7.202.121 | 0 | 100.000 | 0 | 60,00 | 1,00 | 0,75 | 1,00 | 0,00 | 0,75 |
| | | | | 51 | | Restauración y Ampliación de la Planta de Desarrollo de Elementos Combustibles de Reactores de Investigación (ECRI) CAC | 7.202.121 | 0 | 100.000 | 0 | 60,00 | 1,00 | 0,75 | 1,00 | 0,00 | 0,75 |
| | | | | 21 | | Construcción de Planta de Elementos Combustibles para Reactores de Investigación en el Centro Atómico Ezeiza | 45.044.303 | 0 | 5.300.000 | 1.301.496 | 28,25 | 2,00 | 0,10 | 2,00 | 0,10 | 0,20 |
| | | | | 51 | | Construcción de Planta de Elementos Combustibles para Reactores de Investigación en el Centro Atómico Ezeiza | 45.044.303 | 0 | 5.300.000 | 1.301.496 | 28,25 | 2,00 | 0,10 | 2,00 | 0,10 | 0,20 |
| | | | | 22 | | Construcción de Módulos a Escala Piloto para la Determinación del Proceso de Producción de Uranio en el Yacimiento Cerro Solo | 9.324.832 | 0 | 5.795.000 | 5.305.823 | 16,20 | 10,00 | 7,00 | 10,00 | 2,45 | 9,50 |
| | | | | 51 | | Construcción de Módulos a Escala Piloto para la Determinación del Proceso de Producción de Uranio en el Yacimiento Cerro Solo | 9.324.832 | 0 | 5.795.000 | 5.305.823 | 16,20 | 10,00 | 7,00 | 10,00 | 2,45 | 9,50 |
| | | | | 23 | | Construcción de Laboratorio y Adecuación Ambiental Edificia en Regional Cuyo | 0 | 0 | 299.999 | 230.993 | 0,00 | 0,75 | 0,05 | 0,75 | 0,45 | 0,50 |
| | | | | 51 | | Construcción de Laboratorio y Adecuación Ambiental Edificia en Regional Cuyo | 0 | 0 | 299.999 | 230.993 | 0,00 | 0,75 | 0,05 | 0,75 | 0,45 | 0,50 |
| 624 | | | | 1 | | Servicio Geológico Minero Argentino | | | | | | | | | | |
| | | | | 5 | | Actividades Centrales Ampliación Anexo Edificio 25 del Instituto de Geología y Recursos Minerales | 1.341.866 | 2.734.816 | 1.734.816 | 0 | 26,00 | 60,00 | 0,00 | 60,00 | 0,00 | 0,00 |
| | | | | 51 | | Ampliación Anexo Edificio 25 del Instituto de Geología y Recursos Minerales | 1.341.866 | 2.734.816 | 1.734.816 | 0 | 26,00 | 60,00 | 0,00 | 60,00 | 0,00 | 0,00 |
| | | | | 6 | | Construcción Anexo Administrativo Servicio Geológico Minero Argentino - Provincia de Buenos Aires | 1.403.622 | 5.469.633 | 5.469.633 | 409.412 | 16,00 | 60,00 | 4,50 | 60,00 | 0,00 | 4,50 |
| | | | | 51 | | Construcción Anexo Administrativo Servicio Geológico Minero Argentino - Provincia de Buenos Aires | 1.403.622 | 5.469.633 | 5.469.633 | 409.412 | 16,00 | 60,00 | 4,50 | 60,00 | 0,00 | 4,50 |
| | | | | 7 | | Puesta en Valor Delegaciones del Interior del Pais | 0 | 5.469.633 | 5.469.633 | 0 | 0,00 | 88,00 | 0,00 | 88,00 | 0,00 | 0,00 |
| | | | | 51 | | Puesta en Valor Delegaciones del Interior del Pais | 0 | 5.469.633 | 5.469.633 | 0 | 0,00 | 88,00 | 0,00 | 88,00 | 0,00 | 0,00 |
| | | | | 8 | | Construcción Laboratorio de Geoquímica Isotópica y Geocronología - San Martín - Provincia de Buenos Aires | 0 | 4.102.224 | 28.540.724 | 21.708.712 | 0,00 | 21,00 | 2,00 | 21,00 | 3,00 | 5,00 |
| | | | | 51 | | Construcción Laboratorio de Geoquímica Isotópica y Geocronología - San Martín - Provincia de Buenos Aires | 0 | 4.102.224 | 28.540.724 | 21.708.712 | 0,00 | 21,00 | 2,00 | 21,00 | 3,00 | 5,00 |
| | | | | 9 | | Construcción Nuevos Centros Regionales Patagónicos | 0 | 16.408.900 | 9.370.400 | 271.001 | 0,00 | 100,00 | 0,00 | 100,00 | 4,00 | 4,00 |
| | | | | 51 | | Construcción Centro Regional Neuquén | 0 | 7.110.523 | 3.110.523 | 0 | 0,00 | 100,00 | 0,00 | 100,00 | 0,00 | 0,00 |
| | | | | 52 | | Construcción Centro Regional Santa Cruz | 0 | 9.298.377 | 6.259.877 | 271.001 | 0,00 | 100,00 | 0,00 | 100,00 | 4,00 | 4,00 |
| 19 | | | | 1 | | Producción de Información Geológica de Base | | | | | | | | | | |
| | | | | 1 | | Relevamientos Geológicos Aéreos y Tradicionales | 38.451.847 | 40.338.499 | 17.938.499 | 8.220.212 | 58,91 | 4,33 | 0,91 | 4,33 | 2,00 | 3,58 |
| | | | | 51 | | Relevamientos Geológicos Aéreos y Tradicionales | 38.451.847 | 40.338.499 | 17.938.499 | 8.220.212 | 58,91 | 4,33 | 0,91 | 4,33 | 2,00 | 3,58 |
| | | | | 2 | | Construcción Observatorio Nacional Andino de Monitoreo y Riesgo Volcánico | 0 | 10.665.784 | 26.265.784 | 0 | 0,00 | 21,00 | 0,00 | 21,00 | 0,00 | 0,00 |

CUADRO C
INVERSIÓN REAL DIRECTA: PROYECTOS DE INVERSIÓN *
AL 30/09/2017

| Jur | SAF | Pg | Sp | Py | Ob | Descripcion | Ejec. Financiera acum. al 2016 | Crédito inicial 2017 | Vigente al 30/09/2017 | Devengado al 30/09/2017 | Ejec. Fisica acum. al 2016 | Programación Inicial 2017 | Ejecuta do 2º trim | Programado Vig. al 30/09/2017 | Ejecuta do 3º trim | Ejecutado al 30/09/2017 |
|-----|-----|----|----|----|----|--|--------------------------------|----------------------|-----------------------|-------------------------|----------------------------|---------------------------|--------------------|-------------------------------|--------------------|-------------------------|
| | | | | | 51 | Construcción Observatorio Nacional Andino de Monitoreo y Riesgo Volcánico | 0 | 10.665.784 | 26.265.784 | 0 | 0,00 | 21,00 | 0,00 | 21,00 | 0,00 | 0,00 |
| 651 | | 16 | | | | Ente Nacional Regulador del Gas Regulación del Transporte y Distribución de Gas | | | | | | | | | | |
| | | | | 2 | | Remodelación Centro Regional Mendoza | 4.800.000 | 8.189.205 | 8.189.205 | 0 | 18,63 | 81,37 | 0,00 | 81,37 | 21,78 | 21,78 |
| | | | | | 51 | Remodelación Centro Regional Mendoza | 4.800.000 | 8.189.205 | 8.189.205 | 0 | 18,63 | 81,37 | 0,00 | 81,37 | 21,78 | 21,78 |
| 70 | | | | | | Ministerio de Educación y Deportes | | | | | | | | | | |
| 330 | | 1 | | | | Ministerio de Educación y Deportes Actividades Centrales | | | | | | | | | | |
| | | | | 1 | | Restauración y Puesta en Valor de las Casas 1 y 2 y Depósitos A y B en la Calle Pedro Chutro N° 3435 | 24.862.247 | 0 | 1.549.884 | 510.642 | 93,00 | 7,00 | 0,00 | 7,00 | 0,00 | 2,31 |
| | | | | | 51 | Restauración y Puesta en Valor de las Casas 1 y 2 y Depósitos A y B en la Calle Pedro Chutro N° 3435 | 24.862.247 | 0 | 1.549.884 | 510.642 | 93,00 | 7,00 | 0,00 | 7,00 | 0,00 | 2,31 |
| | | 29 | | | | Gestión Educativa y Políticas Socioeducativas | | | | | | | | | | |
| | | | | 1 | | Refuncionalización de la Colonia de Vacaciones Alfonsina Storni de la Ciudad de Mar del Plata | 19.538.998 | 0 | 1.200.000 | 444.429 | 95,82 | 4,18 | 0,00 | 4,18 | 0,00 | 0,01 |
| | | | | | 51 | Refuncionalización de la Colonia de Vacaciones Alfonsina Storni de la Ciudad de Mar del Plata | 19.538.998 | 0 | 1.200.000 | 444.429 | 95,82 | 4,18 | 0,00 | 4,18 | 0,00 | 0,01 |
| | | 46 | | | | Fortalecimiento Edificio de Jardines Infantiles | | | | | | | | | | |
| | | | | 1 | | Ejecución de Obras en Jardines en Ciudad Autónoma de Buenos Aires y Gran Buenos Aires | | | | | | | | | | |
| | | | | | 1 | Construcción de Jardín N° 922 B° Los Pioneros - Ciudad de Campana, Provincia de Buenos Aires - PROMEDU IV (BID 3455/OC-AR) | 0 | 8.915.830 | 23.125.499 | 6.937.650 | 0,00 | 100,00 | 0,00 | 100,00 | 0,00 | 0,00 |
| | | | | | 51 | Construcción de Jardín N° 922 B° Los Pioneros - Ciudad de Campana, Provincia de Buenos Aires - PROMEDU IV (BID 3455/OC-AR) | 0 | 8.915.830 | 23.125.499 | 6.937.650 | 0,00 | 100,00 | 0,00 | 100,00 | 0,00 | 0,00 |
| | | | | 2 | | Construcción de Jardín N° 906 B° San Jorge - Luján, Provincia de Buenos Aires | 0 | 5.384.840 | 14.398.801 | 4.319.640 | 0,00 | 100,00 | 0,00 | 100,00 | 0,00 | 0,00 |
| | | | | | 51 | Construcción de Jardín N° 906 B° San Jorge - Luján, Provincia de Buenos Aires | 0 | 5.384.840 | 14.398.801 | 4.319.640 | 0,00 | 100,00 | 0,00 | 100,00 | 0,00 | 0,00 |
| | | | | 3 | | Construcción Jardín B° La Negrita - Merlo, Provincia de Buenos Aires | 0 | 5.384.840 | 14.449.444 | 4.334.833 | 0,00 | 100,00 | 0,00 | 100,00 | 0,00 | 0,00 |
| | | | | | 51 | Construcción Jardín B° La Negrita - Merlo, Provincia de Buenos Aires | 0 | 5.384.840 | 14.449.444 | 4.334.833 | 0,00 | 100,00 | 0,00 | 100,00 | 0,00 | 0,00 |
| | | | | 4 | | Construcción de Jardín B° Manzone - Villa Astolfi-Pilar, Provincia de Buenos Aires | 0 | 5.384.840 | 14.938.801 | 4.319.640 | 0,00 | 100,00 | 0,00 | 100,00 | 0,00 | 0,00 |
| | | | | | 51 | Construcción de Jardín B° Manzone - Villa Astolfi-Pilar, Provincia de Buenos Aires | 0 | 5.384.840 | 14.938.801 | 4.319.640 | 0,00 | 100,00 | 0,00 | 100,00 | 0,00 | 0,00 |
| | | | | 5 | | Construcción Jardín B° San Ignacio - San Miguel, Provincia de Buenos Aires | 0 | 5.384.840 | 14.449.444 | 4.334.833 | 0,00 | 100,00 | 0,00 | 100,00 | 0,00 | 0,00 |
| | | | | | 51 | Construcción Jardín B° San Ignacio - San Miguel, Provincia de Buenos Aires | 0 | 5.384.840 | 14.449.444 | 4.334.833 | 0,00 | 100,00 | 0,00 | 100,00 | 0,00 | 0,00 |
| | | | | 6 | | Construcción de Jardín Barrio Santa María - San Miguel, Provincia de Buenos Aires | 0 | 8.915.830 | 23.206.114 | 6.961.834 | 0,00 | 100,00 | 0,00 | 100,00 | 0,00 | 0,00 |
| | | | | | 51 | Construcción de Jardín Barrio Santa María - San Miguel, Provincia de Buenos Aires | 0 | 8.915.830 | 23.206.114 | 6.961.834 | 0,00 | 100,00 | 0,00 | 100,00 | 0,00 | 0,00 |
| | | | | 7 | | Construcción de Jardín Cuartel V - Moreno, Provincia de Buenos Aires | 0 | 5.384.840 | 14.449.444 | 4.334.833 | 0,00 | 100,00 | 0,00 | 100,00 | 0,00 | 0,00 |
| | | | | | 51 | Construcción de Jardín Cuartel V - Moreno, Provincia de Buenos Aires | 0 | 5.384.840 | 14.449.444 | 4.334.833 | 0,00 | 100,00 | 0,00 | 100,00 | 0,00 | 0,00 |
| | | | | 8 | | Construcción de Jardín Barrio Parque la Luz - San Miguel, Provincia de Buenos Aires | 0 | 8.915.830 | 23.206.114 | 6.961.834 | 0,00 | 100,00 | 0,00 | 100,00 | 0,00 | 0,00 |
| | | | | | 51 | Construcción de Jardín Barrio Parque la Luz - San Miguel, Provincia de Buenos Aires | 0 | 8.915.830 | 23.206.114 | 6.961.834 | 0,00 | 100,00 | 0,00 | 100,00 | 0,00 | 0,00 |
| | | | | 9 | | Construcción de Jardín B° Perales - General Rodríguez, Provincia de Buenos Aires | 0 | 5.384.840 | 14.938.801 | 4.319.640 | 0,00 | 100,00 | 0,00 | 100,00 | 0,00 | 0,00 |

CUADRO C
INVERSIÓN REAL DIRECTA: PROYECTOS DE INVERSIÓN *
AL 30/09/2017

| Jur | SAF | Pg | Sp | Py | Ob | Descripcion | Ejec. Financiera acum. al 2016 | Crédito inicial 2017 | Vigente al 30/09/2017 | Devengado al 30/09/2017 | Ejec. Fisica acum. al 2016 | Programación Inicial 2017 | Ejecuta do 2º trim | Programado Vig. al 30/09/2017 | Ejecuta do 3º trim | Ejecutado al 30/09/2017 |
|-----|-----|----|----|----|----|--|--------------------------------|----------------------|-----------------------|-------------------------|----------------------------|---------------------------|--------------------|-------------------------------|--------------------|-------------------------|
| | | | | | 51 | Construcción de Jardín B° Perales - General Rodríguez, Provincia de Buenos Aires | 0 | 5.384.840 | 14.938.801 | 4.319.640 | 0,00 | 100,00 | 0,00 | 100,00 | 0,00 | 0,00 |
| | | | | 10 | 51 | Construcción de Jardín B° El Casco - General Rodríguez, Provincia de Buenos Aires | 0 | 5.384.840 | 14.398.801 | 4.319.640 | 0,00 | 100,00 | 0,00 | 100,00 | 0,00 | 0,00 |
| | | | | | 51 | Construcción de Jardín B° El Casco - General Rodríguez, Provincia de Buenos Aires | 0 | 5.384.840 | 14.398.801 | 4.319.640 | 0,00 | 100,00 | 0,00 | 100,00 | 0,00 | 0,00 |
| | | | | 11 | 51 | Construcción de Jardín en Tortuguitas - Malvinas Argentinas, Provincia de Buenos Aires | 0 | 8.915.830 | 23.125.499 | 6.937.650 | 0,00 | 100,00 | 0,00 | 100,00 | 0,00 | 0,00 |
| | | | | | 51 | Construcción de Jardín en Tortuguitas - Malvinas Argentinas, Provincia de Buenos Aires | 0 | 8.915.830 | 23.125.499 | 6.937.650 | 0,00 | 100,00 | 0,00 | 100,00 | 0,00 | 0,00 |
| | | | | 12 | 51 | Construcción de Jardín en B° Santa Brígida - San Miguel, Provincia de Buenos Aires | 0 | 5.384.840 | 14.449.444 | 4.334.833 | 0,00 | 100,00 | 0,00 | 100,00 | 0,00 | 0,00 |
| | | | | | 51 | Construcción de Jardín en B° Santa Brígida - San Miguel, Provincia de Buenos Aires | 0 | 5.384.840 | 14.449.444 | 4.334.833 | 0,00 | 100,00 | 0,00 | 100,00 | 0,00 | 0,00 |
| | | | | 13 | 51 | Construcción de Jardín B° Luchetti Open Door - Luján, Provincia de Buenos Aires | 0 | 5.384.840 | 14.398.801 | 4.319.640 | 0,00 | 100,00 | 0,00 | 100,00 | 0,00 | 0,00 |
| | | | | | 51 | Construcción de Jardín B° Luchetti Open Door - Luján, Provincia de Buenos Aires | 0 | 5.384.840 | 14.398.801 | 4.319.640 | 0,00 | 100,00 | 0,00 | 100,00 | 0,00 | 0,00 |
| | | | | 14 | 51 | Construcción de Jardín B° El Tizón - La Matanza, Provincia de Buenos Aires | 0 | 5.384.840 | 14.784.547 | 4.435.364 | 0,00 | 100,00 | 0,00 | 100,00 | 0,00 | 0,00 |
| | | | | | 51 | Construcción de Jardín B° El Tizón - La Matanza, Provincia de Buenos Aires | 0 | 5.384.840 | 14.784.547 | 4.435.364 | 0,00 | 100,00 | 0,00 | 100,00 | 0,00 | 0,00 |
| | | | | 15 | 51 | Construcción de Jardín B° Villa Panamericana - Presidente Perón, Provincia de Buenos Aires | 0 | 5.384.840 | 5.384.840 | 0 | 0,00 | 100,00 | 0,00 | 100,00 | 0,00 | 0,00 |
| | | | | | 51 | Construcción de Jardín B° Villa Panamericana - Presidente Perón, Provincia de Buenos Aires | 0 | 5.384.840 | 5.384.840 | 0 | 0,00 | 100,00 | 0,00 | 100,00 | 0,00 | 0,00 |
| | | | | 16 | 51 | Construcción de Jardín N° 914 B° La Estelita - San Vicente, Provincia de Buenos Aires | 0 | 5.384.840 | 5.384.840 | 0 | 0,00 | 100,00 | 0,00 | 100,00 | 0,00 | 0,00 |
| | | | | | 51 | Construcción de Jardín N° 914 B° La Estelita - San Vicente, Provincia de Buenos Aires | 0 | 5.384.840 | 5.384.840 | 0 | 0,00 | 100,00 | 0,00 | 100,00 | 0,00 | 0,00 |
| | | | | 17 | 51 | Construcción de Jardín N° 915 - San Vicente, Provincia de Buenos Aires | 0 | 5.384.840 | 5.384.840 | 0 | 0,00 | 100,00 | 0,00 | 100,00 | 0,00 | 0,00 |
| | | | | | 51 | Construcción de Jardín N° 915 - San Vicente, Provincia de Buenos Aires | 0 | 5.384.840 | 5.384.840 | 0 | 0,00 | 100,00 | 0,00 | 100,00 | 0,00 | 0,00 |
| | | | | 18 | 51 | Construcción de Jardín B° Obrero - Lomas de Zamora, Provincia de Buenos Aires | 0 | 8.915.830 | 22.153.133 | 6.645.940 | 0,00 | 100,00 | 0,00 | 100,00 | 0,00 | 0,00 |
| | | | | | 51 | Construcción de Jardín B° Obrero - Lomas de Zamora, Provincia de Buenos Aires | 0 | 8.915.830 | 22.153.133 | 6.645.940 | 0,00 | 100,00 | 0,00 | 100,00 | 0,00 | 0,00 |
| | | | | 19 | 51 | Construcción de Jardín en Ministro Rivadavia - Almirante Brown, Provincia de Buenos Aires | 0 | 5.384.840 | 14.784.547 | 4.435.364 | 0,00 | 100,00 | 0,00 | 100,00 | 0,00 | 0,00 |
| | | | | | 51 | Construcción de Jardín en Ministro Rivadavia - Almirante Brown, Provincia de Buenos Aires | 0 | 5.384.840 | 14.784.547 | 4.435.364 | 0,00 | 100,00 | 0,00 | 100,00 | 0,00 | 0,00 |
| | | | | 20 | 51 | Construcción de Jardín en Glew - Almirante Brown, Provincia de Buenos Aires | 0 | 8.915.830 | 22.153.133 | 6.645.940 | 0,00 | 100,00 | 0,00 | 100,00 | 0,00 | 0,00 |
| | | | | | 51 | Construcción de Jardín en Glew - Almirante Brown, Provincia de Buenos Aires | 0 | 8.915.830 | 22.153.133 | 6.645.940 | 0,00 | 100,00 | 0,00 | 100,00 | 0,00 | 0,00 |
| | | | | 21 | 51 | Construcción de Jardín en B° Los Tronquitos - Florencio Varela, Provincia de Buenos Aires | 0 | 5.384.840 | 5.384.840 | 0 | 0,00 | 100,00 | 0,00 | 100,00 | 0,00 | 0,00 |
| | | | | | 51 | Construcción de Jardín en B° Los Tronquitos - Florencio Varela, Provincia de Buenos Aires | 0 | 5.384.840 | 5.384.840 | 0 | 0,00 | 100,00 | 0,00 | 100,00 | 0,00 | 0,00 |
| | | | | 22 | 51 | Construcción de Jardín B° Santa Teresita - Presidente Perón, Provincia de Buenos Aires | 0 | 5.384.840 | 5.384.840 | 0 | 0,00 | 100,00 | 0,00 | 100,00 | 0,00 | 0,00 |
| | | | | | 51 | Construcción de Jardín B° Santa Teresita - Presidente Perón, Provincia de Buenos Aires | 0 | 5.384.840 | 5.384.840 | 0 | 0,00 | 100,00 | 0,00 | 100,00 | 0,00 | 0,00 |
| | | | | 23 | 51 | Construcción de Jardín en B° La Yaya - Presidente Perón, Provincia de Buenos Aires | 0 | 8.915.830 | 8.915.830 | 0 | 0,00 | 100,00 | 0,00 | 100,00 | 0,00 | 0,00 |

CUADRO C
INVERSIÓN REAL DIRECTA: PROYECTOS DE INVERSIÓN *
AL 30/09/2017

| Jur | SAF | Pg | Sp | Py | Ob | Descripción | Ejec. Financiera acum. al 2016 | Crédito inicial 2017 | Vigente al 30/09/2017 | Devengado al 30/09/2017 | Ejec. Fisica acum. al 2016 | Programación Inicial 2017 | Ejecuta do 2º trim | Programado Vig. al 30/09/2017 | Ejecuta do 3º trim | Ejecutado al 30/09/2017 |
|-----|-----|----|----|----|----|--|--------------------------------|----------------------|-----------------------|-------------------------|----------------------------|---------------------------|--------------------|-------------------------------|--------------------|-------------------------|
| | | | | | 51 | Construcción de Jardín en B° La Yaya - Presidente Perón, Provincia de Buenos Aires | 0 | 8.915.830 | 8.915.830 | 0 | 0,00 | 100,00 | 0,00 | 100,00 | 0,00 | 0,00 |
| | | | | 24 | 51 | Construcción de Jardín B° América Unida - Presidente Perón, Provincia de Buenos Aires | 0 | 12.482.162 | 12.482.162 | 0 | 0,00 | 100,00 | 0,00 | 100,00 | 0,00 | 0,00 |
| | | | | | 51 | Construcción de Jardín B° América Unida - Presidente Perón, Provincia de Buenos Aires | 0 | 12.482.162 | 12.482.162 | 0 | 0,00 | 100,00 | 0,00 | 100,00 | 0,00 | 0,00 |
| | | | | 25 | 51 | Construcción de Jardín Avenida Castañares y Avenida Piedrabuena - Comuna 8 - Ciudad Autónoma de Buenos Aires | 0 | 12.482.162 | 22.153.133 | 6.645.940 | 0,00 | 100,00 | 0,00 | 100,00 | 0,00 | 0,00 |
| | | | | | 51 | Construcción de Jardín Avenida Castañares y Avenida Piedrabuena - Comuna 8 - Ciudad Autónoma de Buenos Aires | 0 | 12.482.162 | 22.153.133 | 6.645.940 | 0,00 | 100,00 | 0,00 | 100,00 | 0,00 | 0,00 |
| | | | | 26 | 51 | Construcción de Jardín Avenida Fernández de la Cruz y Pola - Comuna 8 - Ciudad Autónoma de Buenos Aires | 0 | 12.482.162 | 22.153.133 | 6.645.940 | 0,00 | 100,00 | 0,00 | 100,00 | 0,00 | 0,00 |
| | | | | | 51 | Construcción de Jardín Avenida Fernández de la Cruz y Pola - Comuna 8 - Ciudad Autónoma de Buenos Aires | 0 | 12.482.162 | 22.153.133 | 6.645.940 | 0,00 | 100,00 | 0,00 | 100,00 | 0,00 | 0,00 |
| | | | | 27 | 51 | Construcción de Jardín N° 917 - Florencio Varela, Provincia de Buenos Aires | 0 | 5.384.840 | 5.384.840 | 0 | 0,00 | 100,00 | 0,00 | 100,00 | 0,00 | 0,00 |
| | | | | | 51 | Construcción de Jardín N° 917 - Florencio Varela, Provincia de Buenos Aires | 0 | 5.384.840 | 5.384.840 | 0 | 0,00 | 100,00 | 0,00 | 100,00 | 0,00 | 0,00 |
| | | | | 28 | 51 | Construcción de Jardín B° San Jorge - Florencio Varela, Provincia de Buenos Aires | 0 | 12.482.162 | 12.482.162 | 0 | 0,00 | 100,00 | 0,00 | 100,00 | 0,00 | 0,00 |
| | | | | | 51 | Construcción de Jardín B° San Jorge - Florencio Varela, Provincia de Buenos Aires | 0 | 12.482.162 | 12.482.162 | 0 | 0,00 | 100,00 | 0,00 | 100,00 | 0,00 | 0,00 |
| | | | | 29 | 51 | Construcción de Jardín en Lisandro Olmos - Ciudad de La Plata, Provincia de Buenos Aires | 0 | 5.384.840 | 5.384.840 | 0 | 0,00 | 100,00 | 0,00 | 100,00 | 0,00 | 0,00 |
| | | | | | 51 | Construcción de Jardín en Lisandro Olmos - Ciudad de La Plata, Provincia de Buenos Aires | 0 | 5.384.840 | 5.384.840 | 0 | 0,00 | 100,00 | 0,00 | 100,00 | 0,00 | 0,00 |
| | | | | 30 | 51 | Construcción de Jardín B° Obrero - Ciudad de Berisso, Provincia de Buenos Aires | 0 | 5.384.840 | 5.384.840 | 0 | 0,00 | 100,00 | 0,00 | 100,00 | 0,00 | 0,00 |
| | | | | | 51 | Construcción de Jardín B° Obrero - Ciudad de Berisso, Provincia de Buenos Aires | 0 | 5.384.840 | 5.384.840 | 0 | 0,00 | 100,00 | 0,00 | 100,00 | 0,00 | 0,00 |
| | | | | 31 | 51 | Construcción Jardín Abasto 500 y 226 - Ciudad de La Plata, Provincia de Buenos Aires | 0 | 12.482.162 | 12.482.162 | 0 | 0,00 | 100,00 | 0,00 | 100,00 | 0,00 | 0,00 |
| | | | | | 51 | Construcción Jardín Abasto 500 y 226 - Ciudad de La Plata, Provincia de Buenos Aires | 0 | 12.482.162 | 12.482.162 | 0 | 0,00 | 100,00 | 0,00 | 100,00 | 0,00 | 0,00 |
| | | | | 32 | 51 | Construcción Jardín Abasto 520 y 217 - Ciudad de La Plata, Provincia de Buenos Aires | 0 | 12.482.162 | 12.482.162 | 0 | 0,00 | 100,00 | 0,00 | 100,00 | 0,00 | 0,00 |
| | | | | | 51 | Construcción Jardín Abasto 520 y 217 - Ciudad de La Plata, Provincia de Buenos Aires | 0 | 12.482.162 | 12.482.162 | 0 | 0,00 | 100,00 | 0,00 | 100,00 | 0,00 | 0,00 |
| | | | | 33 | 51 | Construcción de Jardín en Barrio Villa Zula - Ciudad de Berisso, Provincia de Buenos Aires | 0 | 12.482.162 | 12.482.162 | 0 | 0,00 | 100,00 | 0,00 | 100,00 | 0,00 | 0,00 |
| | | | | | 51 | Construcción de Jardín en Barrio Villa Zula - Ciudad de Berisso, Provincia de Buenos Aires | 0 | 12.482.162 | 12.482.162 | 0 | 0,00 | 100,00 | 0,00 | 100,00 | 0,00 | 0,00 |
| | | | | 34 | 51 | Construcción de Jardín en B° Las Margaritas - Florencio Varela, Provincia de Buenos Aires | 0 | 5.384.840 | 5.384.840 | 0 | 0,00 | 100,00 | 0,00 | 100,00 | 0,00 | 0,00 |
| | | | | | 51 | Construcción de Jardín en B° Las Margaritas - Florencio Varela, Provincia de Buenos Aires | 0 | 5.384.840 | 5.384.840 | 0 | 0,00 | 100,00 | 0,00 | 100,00 | 0,00 | 0,00 |
| | | | | 35 | 51 | Construcción de Jardín B° Don Carlos - Ciudad de La Plata, Provincia de Buenos Aires | 0 | 5.384.840 | 5.384.840 | 0 | 0,00 | 100,00 | 0,00 | 100,00 | 0,00 | 0,00 |
| | | | | | 51 | Construcción de Jardín B° Don Carlos - Ciudad de La Plata, Provincia de Buenos Aires | 0 | 5.384.840 | 5.384.840 | 0 | 0,00 | 100,00 | 0,00 | 100,00 | 0,00 | 0,00 |
| | | | | 36 | 51 | Construcción de Jardín en Villa Santa Rosa - Florencio Varela, Provincia de Buenos Aires | 0 | 12.482.162 | 12.482.162 | 0 | 0,00 | 100,00 | 0,00 | 100,00 | 0,00 | 0,00 |

CUADRO C
INVERSIÓN REAL DIRECTA: PROYECTOS DE INVERSIÓN *
AL 30/09/2017

| Jur | SAF | Pg | Sp | Py | Ob | Descripción | Ejec. Financiera acum. al 2016 | Crédito inicial 2017 | Vigente al 30/09/2017 | Devengado al 30/09/2017 | Ejec. Fisica acum. al 2016 | Programación Inicial 2017 | Ejecuta do 2º trim | Programado Vig. al 30/09/2017 | Ejecuta do 3º trim | Ejecutado al 30/09/2017 |
|-----|-----|----|----|----|----|--|--------------------------------|----------------------|-----------------------|-------------------------|----------------------------|---------------------------|--------------------|-------------------------------|--------------------|-------------------------|
| | | | | | 51 | Construcción de Jardín en Villa Santa Rosa - Florencio Varela, Provincia de Buenos Aires | 0 | 12.482.162 | 12.482.162 | 0 | 0,00 | 100,00 | 0,00 | 100,00 | 0,00 | 0,00 |
| | | | 37 | | | Construcción de Jardín Lafayette 601 Implantación 1 - Comuna 4 - Ciudad Autónoma de Buenos Aires | 0 | 12.482.162 | 12.482.162 | 0 | 0,00 | 100,00 | 0,00 | 100,00 | 0,00 | 0,00 |
| | | | | | 51 | Construcción de Jardín Lafayette 601 Implantación 1 - Comuna 4 - Ciudad Autónoma de Buenos Aires | 0 | 12.482.162 | 12.482.162 | 0 | 0,00 | 100,00 | 0,00 | 100,00 | 0,00 | 0,00 |
| | | | 38 | | | Construcción de Jardín Lafayette 601 Implantación 2 - Comuna 4 - Ciudad Autónoma de Buenos Aires - PROMEDU IV (BID 3455/OC-AR) | 0 | 12.482.162 | 12.482.162 | 0 | 0,00 | 100,00 | 0,00 | 100,00 | 0,00 | 0,00 |
| | | | | | 51 | Construcción de Jardín Lafayette 601 Implantación 2 - Comuna 4 - Ciudad Autónoma de Buenos Aires - PROMEDU IV (BID 3455/OC-AR) | 0 | 12.482.162 | 12.482.162 | 0 | 0,00 | 100,00 | 0,00 | 100,00 | 0,00 | 0,00 |
| | | | 39 | | | Construcción de Jardín Luna y Orma - Comuna 4 - Ciudad Autónoma de Buenos Aires - PROMEDU IV (BID 3455/OC-AR) | 0 | 12.482.162 | 12.482.162 | 0 | 0,00 | 100,00 | 0,00 | 100,00 | 0,00 | 0,00 |
| | | | | | 51 | Construcción de Jardín Luna y Orma - Comuna 4 - Ciudad Autónoma de Buenos Aires - PROMEDU IV (BID 3455/OC-AR) | 0 | 12.482.162 | 12.482.162 | 0 | 0,00 | 100,00 | 0,00 | 100,00 | 0,00 | 0,00 |
| | | | 40 | | | Construcción de Jardín en Mazzini y Tapin en Glew-Almirante Brown, Provincia de Buenos Aires - PROMEDU IV (BID 3455/OC-AR) (5) | 0 | 0 | 3.829.419 | 0 | 0,00 | 30,00 | 0,00 | 30,00 | 0,00 | 0,00 |
| | | | | | 51 | Construcción de Jardín en Mazzini y Tapin en Glew-Almirante Brown, Provincia de Buenos Aires - PROMEDU IV (BID 3455/OC-AR) (5) | 0 | 0 | 3.829.419 | 0 | 0,00 | 30,00 | 0,00 | 30,00 | 0,00 | 0,00 |
| | | | 70 | | | Construcción de Jardín N° 934 en Sarandí - Avellaneda, Provincia de Buenos Aires - PROMEDU IV (BID 3455/OC-AR) (5) | 0 | 0 | 3.829.419 | 0 | 0,00 | 30,00 | 0,00 | 30,00 | 0,00 | 0,00 |
| | | | | | 51 | Construcción de Jardín N° 934 en Sarandí - Avellaneda, Provincia de Buenos Aires - PROMEDU IV (BID 3455/OC-AR) (5) | 0 | 0 | 3.829.419 | 0 | 0,00 | 30,00 | 0,00 | 30,00 | 0,00 | 0,00 |
| | | | 71 | | | Construcción de Jardín N° 942 - Quilmes, Provincia de Buenos Aires - PROMEDU IV (BID 3455/OC-AR) (5) | 0 | 0 | 6.226.721 | 0 | 0,00 | 30,00 | 0,00 | 30,00 | 0,00 | 0,00 |
| | | | | | 51 | Construcción de Jardín N° 942 - Quilmes, Provincia de Buenos Aires - PROMEDU IV (BID 3455/OC-AR) (5) | 0 | 0 | 6.226.721 | 0 | 0,00 | 30,00 | 0,00 | 30,00 | 0,00 | 0,00 |
| | | | 72 | | | Construcción de Jardín Barrio República Los Pinos - Brandsen, Provincia de Buenos Aires - PROMEDU IV (BID 3455/OC-AR) (5) | 0 | 0 | 3.829.419 | 0 | 0,00 | 30,00 | 0,00 | 30,00 | 0,00 | 0,00 |
| | | | | | 51 | Construcción de Jardín Barrio República Los Pinos - Brandsen, Provincia de Buenos Aires - PROMEDU IV (BID 3455/OC-AR) (5) | 0 | 0 | 3.829.419 | 0 | 0,00 | 30,00 | 0,00 | 30,00 | 0,00 | 0,00 |
| | | 2 | | | | Ejecución de Obras en Jardines en Región Centro Norte | | | | | | | | | | |
| | | | 1 | | | Construcción Jardín - General Campos, San Salvador, Entre Ríos | 3.223.243 | 8.944.690 | 8.944.690 | 1.980.002 | 0,00 | 100,00 | 0,00 | 100,00 | 0,00 | 0,00 |
| | | | | | 51 | Construcción Jardín - General Campos, San Salvador, Entre Ríos | 3.223.243 | 8.944.690 | 8.944.690 | 1.980.002 | 0,00 | 100,00 | 0,00 | 100,00 | 0,00 | 0,00 |
| | | | 2 | | | Construcción Jardín en B° Chaco Chajarí - Chajarí, Federación, Entre Ríos | 3.263.208 | 9.154.229 | 9.154.229 | 2.242.427 | 0,00 | 100,00 | 0,00 | 100,00 | 50,00 | 50,00 |
| | | | | | 51 | Construcción Jardín en B° Chaco Chajarí - Chajarí, Federación, Entre Ríos | 3.263.208 | 9.154.229 | 9.154.229 | 2.242.427 | 0,00 | 100,00 | 0,00 | 100,00 | 0,00 | 0,00 |
| | | | 3 | | | Construcción Jardín - Villaguay, Villaguay, Entre Ríos | 5.485.637 | 15.163.550 | 15.163.550 | 4.073.777 | 0,00 | 100,00 | 0,00 | 100,00 | 0,00 | 0,00 |
| | | | | | 51 | Construcción Jardín - Villaguay, Villaguay, Entre Ríos | 5.485.637 | 15.163.550 | 15.163.550 | 4.073.777 | 0,00 | 100,00 | 0,00 | 100,00 | 52,00 | 52,00 |
| | | | 4 | | | Construcción Jardín en Barrio Villa Adela - Corcordia, Entre Ríos | 5.485.637 | 15.163.550 | 15.163.550 | 4.073.777 | 0,00 | 100,00 | 0,00 | 100,00 | 0,00 | 0,00 |
| | | | | | 51 | Construcción Jardín en Barrio Villa Adela - Corcordia, Entre Ríos | 5.485.637 | 15.163.550 | 15.163.550 | 4.073.777 | 0,00 | 100,00 | 0,00 | 100,00 | 50,00 | 50,00 |
| | | | 5 | | | Construcción Jardín en Colonia Avellaneda - Paraná, Entre Ríos | 3.223.244 | 8.944.690 | 8.944.690 | 2.338.636 | 0,00 | 100,00 | 0,00 | 100,00 | 0,00 | 0,00 |
| | | | | | 51 | Construcción Jardín en Colonia Avellaneda - Paraná, Entre Ríos | 3.223.244 | 8.944.690 | 8.944.690 | 2.338.636 | 0,00 | 100,00 | 0,00 | 100,00 | 50,00 | 50,00 |
| | | | 6 | | | Construcción Jardín Macía - Tala, Entre Ríos | 3.263.208 | 9.154.229 | 9.154.229 | 1.501.600 | 0,00 | 100,00 | 0,00 | 100,00 | 0,00 | 0,00 |
| | | | | | 51 | Construcción Jardín Macía - Tala, Entre Ríos | 3.263.208 | 9.154.229 | 9.154.229 | 1.501.600 | 0,00 | 100,00 | 0,00 | 100,00 | 0,00 | 0,00 |

CUADRO C
INVERSIÓN REAL DIRECTA: PROYECTOS DE INVERSIÓN *
AL 30/09/2017

| Jur | SAF | Pg | Sp | Py | Ob | Descripción | Ejec. Financiera acum. al 2016 | Crédito inicial 2017 | Vigente al 30/09/2017 | Devengado al 30/09/2017 | Ejec. Fisica acum. al 2016 | Programación Inicial 2017 | Ejecuta do 2º trim | Programado Vig. al 30/09/2017 | Ejecuta do 3º trim | Ejecutado al 30/09/2017 |
|-----|-----|----|----|----|----|---|--------------------------------|----------------------|-----------------------|-------------------------|----------------------------|---------------------------|--------------------|-------------------------------|--------------------|-------------------------|
| | | | | 7 | | Construcción Jardín - San Benito, Paraná, Entre Ríos | 5.485.638 | 15.163.550 | 15.163.550 | 5.102.975 | 0,00 | 100,00 | 0,00 | 100,00 | 0,00 | 0,00 |
| | | | | | 51 | Construcción Jardín - San Benito, Paraná, Entre Ríos | 5.485.638 | 15.163.550 | 15.163.550 | 5.102.975 | 0,00 | 100,00 | 0,00 | 100,00 | 0,00 | 0,00 |
| | | | | 8 | | Construcción Jardín - Federal, Entre Ríos | 3.263.209 | 9.154.229 | 9.154.229 | 2.242.457 | 0,00 | 100,00 | 0,00 | 100,00 | 0,00 | 0,00 |
| | | | | | 51 | Construcción Jardín - Federal, Entre Ríos | 3.263.209 | 9.154.229 | 9.154.229 | 2.242.457 | 0,00 | 100,00 | 0,00 | 100,00 | 0,00 | 0,00 |
| | | | | 9 | | Construcción Jardín - Piedras Blancas, Entre Ríos | 3.263.208 | 9.154.229 | 9.154.229 | 2.242.383 | 0,00 | 100,00 | 0,00 | 100,00 | 0,00 | 0,00 |
| | | | | | 51 | Construcción Jardín - Piedras Blancas, Entre Ríos | 3.263.208 | 9.154.229 | 9.154.229 | 2.242.383 | 0,00 | 100,00 | 0,00 | 100,00 | 0,00 | 0,00 |
| | | | | 10 | | Construcción Jardín - San José de Feliciano, Entre Ríos | 3.223.243 | 8.944.690 | 8.944.690 | 1.980.002 | 0,00 | 100,00 | 0,00 | 100,00 | 0,00 | 0,00 |
| | | | | | 51 | Construcción Jardín - San José de Feliciano, Entre Ríos | 3.223.243 | 8.944.690 | 8.944.690 | 1.980.002 | 0,00 | 100,00 | 0,00 | 100,00 | 0,00 | 0,00 |
| | | | | 11 | | Construcción de Jardín N° 246 - Santo Tomé, Santa Fe | 5.485.637 | 15.163.550 | 15.163.550 | 5.459.591 | 0,00 | 100,00 | 0,00 | 100,00 | 0,00 | 0,00 |
| | | | | | 51 | Construcción de Jardín N° 246 - Santo Tomé, Santa Fe | 5.485.637 | 15.163.550 | 15.163.550 | 5.459.591 | 0,00 | 100,00 | 0,00 | 100,00 | 0,00 | 0,00 |
| | | | | 12 | | Construcción de Jardín N° 222 - Santa Fe, Santa Fe | 5.485.631 | 15.163.550 | 15.163.550 | 1.928.135 | 0,00 | 100,00 | 0,00 | 100,00 | 0,00 | 0,00 |
| | | | | | 51 | Construcción de Jardín N° 222 - Santa Fe, Santa Fe | 5.485.631 | 15.163.550 | 15.163.550 | 1.928.135 | 0,00 | 100,00 | 0,00 | 100,00 | 0,00 | 0,00 |
| | | | | 13 | | Construcción de Jardín B° Banfield - San Pedro, Provincia de Buenos Aires | 5.135.531 | 15.156.911 | 15.156.911 | 4.082.158 | 0,00 | 100,00 | 0,00 | 100,00 | 0,00 | 0,00 |
| | | | | | 51 | Construcción de Jardín B° Banfield - San Pedro, Provincia de Buenos Aires | 5.135.531 | 15.156.911 | 15.156.911 | 4.082.158 | 0,00 | 100,00 | 0,00 | 100,00 | 0,00 | 0,00 |
| | | | | 14 | | Construcción Jardín - Ceibas, Islas del Ibicuy, Entre Ríos | 3.263.208 | 9.154.229 | 9.154.229 | 2.116.894 | 0,00 | 100,00 | 0,00 | 100,00 | 0,00 | 0,00 |
| | | | | | 51 | Construcción Jardín - Ceibas, Islas del Ibicuy, Entre Ríos | 3.263.208 | 9.154.229 | 9.154.229 | 2.116.894 | 0,00 | 100,00 | 0,00 | 100,00 | 0,00 | 0,00 |
| | | | | 15 | | Construcción Jardín - Villa Elisa - Colón, Entre Ríos | 3.223.243 | 8.944.690 | 8.944.690 | 1.980.002 | 0,00 | 100,00 | 0,00 | 100,00 | 0,00 | 0,00 |
| | | | | | 51 | Construcción Jardín - Villa Elisa - Colón, Entre Ríos | 3.223.243 | 8.944.690 | 8.944.690 | 1.980.002 | 0,00 | 100,00 | 0,00 | 100,00 | 0,00 | 0,00 |
| | | | | 16 | | Construcción Jardín en Barrio El Brillante - San José - Colón, Entre Ríos | 5.485.637 | 15.163.550 | 15.163.550 | 4.082.158 | 0,00 | 100,00 | 0,00 | 100,00 | 0,00 | 0,00 |
| | | | | | 51 | Construcción Jardín en Barrio El Brillante - San José - Colón, Entre Ríos | 5.485.637 | 15.163.550 | 15.163.550 | 4.082.158 | 0,00 | 100,00 | 0,00 | 100,00 | 52,00 | 52,00 |
| | | | | 17 | | Construcción Jardín - Gualeguay, Entre Ríos | 5.485.637 | 15.163.550 | 15.163.550 | 542.321 | 0,00 | 100,00 | 0,00 | 100,00 | 0,00 | 0,00 |
| | | | | | 51 | Construcción Jardín - Gualeguay, Entre Ríos | 5.485.637 | 15.163.550 | 15.163.550 | 542.321 | 0,00 | 100,00 | 0,00 | 100,00 | 0,00 | 0,00 |
| | | | | 18 | | Construcción de Jardín N° 236 "Dr Raúl Malatesta" - Villa Gobernador Gálvez, Santa Fe | 5.485.637 | 15.163.550 | 15.163.550 | 627.575 | 0,00 | 100,00 | 0,00 | 100,00 | 0,00 | 0,00 |
| | | | | | 51 | Construcción de Jardín N° 236 "Dr Raúl Malatesta" - Villa Gobernador Gálvez, Santa Fe | 5.485.637 | 15.163.550 | 15.163.550 | 627.575 | 0,00 | 100,00 | 0,00 | 100,00 | 0,00 | 0,00 |
| | | | | 19 | | Construcción de Jardín N° 326 - Pueblo Esther, Santa Fe | 5.135.531 | 15.156.911 | 15.156.911 | 3.070.817 | 0,00 | 100,00 | 0,00 | 100,00 | 0,00 | 0,00 |
| | | | | | 51 | Construcción de Jardín N° 326 - Pueblo Esther, Santa Fe | 5.135.531 | 15.156.911 | 15.156.911 | 3.070.817 | 0,00 | 100,00 | 0,00 | 100,00 | 0,00 | 0,00 |
| | | | | 20 | | Construcción de Jardín N° 325 - Alvear, Santa Fe | 5.135.531 | 15.156.911 | 15.156.911 | 4.082.158 | 0,00 | 100,00 | 0,00 | 100,00 | 0,00 | 0,00 |
| | | | | | 51 | Construcción de Jardín N° 325 - Alvear, Santa Fe | 5.135.531 | 15.156.911 | 15.156.911 | 4.082.158 | 0,00 | 100,00 | 0,00 | 100,00 | 50,00 | 50,00 |
| | | | | 21 | | Construcción de Jardín - Funes, Santa Fe | 5.485.637 | 15.163.550 | 15.163.550 | 4.696.044 | 0,00 | 100,00 | 0,00 | 100,00 | 0,00 | 0,00 |
| | | | | | 51 | Construcción de Jardín - Funes, Santa Fe | 5.485.637 | 15.163.550 | 15.163.550 | 4.696.044 | 0,00 | 100,00 | 0,00 | 100,00 | 0,00 | 0,00 |
| | | | | 22 | | Construcción de Jardín N° 327 - Granadero Baigorria, Santa Fe | 5.485.637 | 15.163.550 | 15.163.550 | 4.699.738 | 0,00 | 100,00 | 0,00 | 100,00 | 0,00 | 0,00 |
| | | | | | 51 | Construcción de Jardín N° 327 - Granadero Baigorria, Santa Fe | 5.485.637 | 15.163.550 | 15.163.550 | 4.699.738 | 0,00 | 100,00 | 0,00 | 100,00 | 0,00 | 0,00 |
| | | | | 23 | | Construcción de Jardín N° 40 - Firmat, Santa Fe | 5.485.632 | 15.163.550 | 15.163.550 | 5.057.951 | 0,00 | 100,00 | 0,00 | 100,00 | 0,00 | 0,00 |
| | | | | | 51 | Construcción de Jardín N° 40 - Firmat, Santa Fe | 5.485.632 | 15.163.550 | 15.163.550 | 5.057.951 | 0,00 | 100,00 | 0,00 | 100,00 | 0,00 | 0,00 |
| | | | | 25 | | Construcción de Jardín Barrio Oeste - Chacabuco, Provincia de Buenos Aires (5) | 0 | 0 | 6.226.721 | 0 | 0,00 | 30,00 | 0,00 | 30,00 | 0,00 | 0,00 |
| | | | | | 51 | Construcción de Jardín Barrio Oeste - Chacabuco, Provincia de Buenos Aires (5) | 0 | 0 | 6.226.721 | 0 | 0,00 | 30,00 | 0,00 | 30,00 | 0,00 | 0,00 |
| | | | | 26 | | Construcción de Jardín Barrio Este - Chacabuco, Provincia de Buenos Aires (5) | 0 | 0 | 6.226.721 | 0 | 0,00 | 30,00 | 0,00 | 30,00 | 0,00 | 0,00 |

CUADRO C
INVERSIÓN REAL DIRECTA: PROYECTOS DE INVERSIÓN *
AL 30/09/2017

| Jur | SAF | Pg | Sp | Py | Ob | Descripción | Ejec. Financiera acum. al 2016 | Crédito inicial 2017 | Vigente al 30/09/2017 | Devengado al 30/09/2017 | Ejec. Fisica acum. al 2016 | Programación Inicial 2017 | Ejecuta do 2º trim | Programado Vig. al 30/09/2017 | Ejecuta do 3º trim | Ejecutado al 30/09/2017 |
|-----|-----|----|----|----|----|--|--------------------------------|----------------------|-----------------------|-------------------------|----------------------------|---------------------------|--------------------|-------------------------------|--------------------|-------------------------|
| | | | | | 51 | Construcción de Jardín Barrio Este - Chacabuco, Provincia de Buenos Aires (5) | 0 | 0 | 6.226.721 | 0 | 0,00 | 30,00 | 0,00 | 30,00 | 0,00 | 0,00 |
| | | | | 27 | | Construcción de Jardín N° 908 - América, Partido de Rivadavia, Provincia de Buenos Aires (5) | 0 | 0 | 3.829.419 | 0 | 0,00 | 30,00 | 0,00 | 30,00 | 0,00 | 0,00 |
| | | | | | 51 | Construcción de Jardín N° 908 - América, Partido de Rivadavia, Provincia de Buenos Aires (5) | 0 | 0 | 3.829.419 | 0 | 0,00 | 30,00 | 0,00 | 30,00 | 0,00 | 0,00 |
| | | | | | 28 | Construcción de Jardín N° 913 (en predio Escuela Primaria N° 17) - General Villegas, Provincia de Buenos Aires (5) | 0 | 0 | 6.226.721 | 0 | 0,00 | 30,00 | 0,00 | 30,00 | 0,00 | 0,00 |
| | | | | | 51 | Construcción de Jardín N° 913 (en predio Escuela Primaria N° 17) - General Villegas, Provincia de Buenos Aires (5) | 0 | 0 | 6.226.721 | 0 | 0,00 | 30,00 | 0,00 | 30,00 | 0,00 | 0,00 |
| | | | | | 29 | Construcción de Jardín en Barrio Agustoni -Pilar, Provincia de Buenos Aires (5) | 0 | 0 | 6.226.721 | 0 | 0,00 | 30,00 | 0,00 | 30,00 | 0,00 | 0,00 |
| | | | | | 51 | Construcción de Jardín en Barrio Agustoni -Pilar, Provincia de Buenos Aires (5) | 0 | 0 | 6.226.721 | 0 | 0,00 | 30,00 | 0,00 | 30,00 | 0,00 | 0,00 |
| | | | | | 30 | Construcción de Jardín calle Moreno Oeste entre 511 y 213- San Andrés de Giles, Provincia de Buenos Aires (5) | 0 | 0 | 6.226.721 | 0 | 0,00 | 30,00 | 0,00 | 30,00 | 0,00 | 0,00 |
| | | | | | 51 | Construcción de Jardín calle Moreno Oeste entre 511 y 213- San Andrés de Giles, Provincia de Buenos Aires (5) | 0 | 0 | 6.226.721 | 0 | 0,00 | 30,00 | 0,00 | 30,00 | 0,00 | 0,00 |
| | | | | | 31 | Construcción de Jardín Zona Norte Barrio Moreno - San Nicolás - Provincia de Buenos Aires (5) | 0 | 0 | 3.829.419 | 0 | 0,00 | 30,00 | 0,00 | 30,00 | 0,00 | 0,00 |
| | | | | | 51 | Construcción de Jardín Zona Norte Barrio Moreno - San Nicolás - Provincia de Buenos Aires (5) | 0 | 0 | 3.829.419 | 0 | 0,00 | 30,00 | 0,00 | 30,00 | 0,00 | 0,00 |
| | | | | | 32 | Construcción de Jardín N° 905 - Exaltación de la Cruz, Arroyo de la Cruz , Provincia de Buenos Aires (5) | 0 | 0 | 3.829.419 | 0 | 0,00 | 30,00 | 0,00 | 30,00 | 0,00 | 0,00 |
| | | | | | 51 | Construcción de Jardín N° 905 - Exaltación de la Cruz, Arroyo de la Cruz , Provincia de Buenos Aires (5) | 0 | 0 | 3.829.419 | 0 | 0,00 | 30,00 | 0,00 | 30,00 | 0,00 | 0,00 |
| | | | | | 33 | Construcción de Jardín Barrio Solidaridad- Exaltación de la Cruz, Los Cardales - Provincia de Buenos Aires (5) | 0 | 0 | 3.829.419 | 0 | 0,00 | 30,00 | 0,00 | 30,00 | 0,00 | 0,00 |
| | | | | | 51 | Construcción de Jardín Barrio Solidaridad- Exaltación de la Cruz, Los Cardales - Provincia de Buenos Aires (5) | 0 | 0 | 3.829.419 | 0 | 0,00 | 30,00 | 0,00 | 30,00 | 0,00 | 0,00 |
| | | | | | 34 | Construcción de Jardín en los Charrúa - Concordia, Provincia de Entre Ríos (5) | 0 | 0 | 6.415.589 | 0 | 0,00 | 30,00 | 0,00 | 30,00 | 0,00 | 0,00 |
| | | | | | 51 | Construcción de Jardín en los Charrúa - Concordia, Provincia de Entre Ríos (5) | 0 | 0 | 6.415.589 | 0 | 0,00 | 30,00 | 0,00 | 30,00 | 0,00 | 0,00 |
| | | | | | 35 | Construcción de Jardín en Crespo - Paraná, Provincia de Entre Ríos (5) | 0 | 0 | 6.226.721 | 0 | 0,00 | 30,00 | 0,00 | 30,00 | 0,00 | 0,00 |
| | | | | | 51 | Construcción de Jardín en Crespo - Paraná, Provincia de Entre Ríos (5) | 0 | 0 | 6.226.721 | 0 | 0,00 | 30,00 | 0,00 | 30,00 | 0,00 | 0,00 |
| | | | | | 36 | Construcción de Jardín en Colón - Provincia de Entre Ríos (5) | 0 | 0 | 6.415.589 | 0 | 0,00 | 30,00 | 0,00 | 30,00 | 0,00 | 0,00 |
| | | | | | 51 | Construcción de Jardín en Colón - Provincia de Entre Ríos (5) | 0 | 0 | 6.415.589 | 0 | 0,00 | 30,00 | 0,00 | 30,00 | 0,00 | 0,00 |
| | | | 3 | | | Ejecución de Obras en Jardines en Región Centro Sur | | | | | | | | | | |
| | | | | | 1 | Construcción de Jardín N° 919 - Bahía Blanca, Provincia de Buenos Aires | 3.263.208 | 9.154.229 | 9.154.229 | 2.404.804 | 0,00 | 100,00 | 0,00 | 100,00 | 0,00 | 0,00 |
| | | | | | 51 | Construcción de Jardín N° 919 - Bahía Blanca, Provincia de Buenos Aires | 3.263.208 | 9.154.229 | 9.154.229 | 2.404.804 | 0,00 | 100,00 | 0,00 | 100,00 | 0,00 | 0,00 |
| | | | | | 2 | Construcción de Jardín B° Irupé - Bahía Blanca, Provincia de Buenos Aires | 3.263.208 | 9.154.229 | 9.154.229 | 2.242.427 | 0,00 | 100,00 | 0,00 | 100,00 | 0,00 | 0,00 |
| | | | | | 51 | Construcción de Jardín B° Irupé - Bahía Blanca, Provincia de Buenos Aires | 3.263.208 | 9.154.229 | 9.154.229 | 2.242.427 | 0,00 | 100,00 | 0,00 | 100,00 | 0,00 | 0,00 |
| | | | | | 3 | Construcción de Jardín N° 905 - Bolívar, Provincia de Buenos Aires | 5.135.531 | 15.156.911 | 15.156.911 | 4.102.318 | 0,00 | 100,00 | 0,00 | 100,00 | 0,00 | 0,00 |
| | | | | | 51 | Construcción de Jardín N° 905 - Bolívar, Provincia de Buenos Aires | 5.135.531 | 15.156.911 | 15.156.911 | 4.102.318 | 0,00 | 100,00 | 0,00 | 100,00 | 0,00 | 0,00 |

CUADRO C
INVERSIÓN REAL DIRECTA: PROYECTOS DE INVERSIÓN *
AL 30/09/2017

| Jur | SAF | Pg | Sp | Py | Ob | Descripción | Ejec. Financiera acum. al 2016 | Crédito inicial 2017 | Vigente al 30/09/2017 | Devengado al 30/09/2017 | Ejec. Fisica acum. al 2016 | Programación Inicial 2017 | Ejecuta do 2º trim | Programado Vig. al 30/09/2017 | Ejecuta do 3º trim | Ejecutado al 30/09/2017 |
|-----|-----|----|----|----|----|--|--------------------------------|----------------------|-----------------------|-------------------------|----------------------------|---------------------------|--------------------|-------------------------------|--------------------|-------------------------|
| | | | | 4 | | Construcción de Jardín N° 917 - General Villegas, Provincia de Buenos Aires | 3.263.208 | 9.154.229 | 9.154.229 | 2.242.427 | 0,00 | 100,00 | 0,00 | 100,00 | 0,00 | 0,00 |
| | | | | | 51 | Construcción de Jardín N° 917 - General Villegas, Provincia de Buenos Aires | 3.263.208 | 9.154.229 | 9.154.229 | 2.242.427 | 0,00 | 100,00 | 0,00 | 100,00 | 50,00 | 50,00 |
| | | | | 5 | | Construcción de Jardín N° 913 - Pehuajó, Provincia de Buenos Aires | 3.263.208 | 9.154.229 | 9.154.229 | 2.242.427 | 0,00 | 100,00 | 0,00 | 100,00 | 0,00 | 0,00 |
| | | | | | 51 | Construcción de Jardín N° 913 - Pehuajó, Provincia de Buenos Aires | 3.263.208 | 9.154.229 | 9.154.229 | 2.242.427 | 0,00 | 100,00 | 0,00 | 100,00 | 50,00 | 50,00 |
| | | | | 6 | | Construcción de Jardín N° 25 en Escuela - Winifreda, La Pampa | 3.263.208 | 9.154.229 | 9.154.229 | 1.784.421 | 0,00 | 100,00 | 0,00 | 100,00 | 0,00 | 0,00 |
| | | | | | 51 | Construcción de Jardín N° 25 en Escuela - Winifreda, La Pampa | 3.263.208 | 9.154.229 | 9.154.229 | 1.784.421 | 0,00 | 100,00 | 0,00 | 100,00 | 0,00 | 0,00 |
| | | | | 7 | | Construcción de Jardín N°15 cabecera Escuela N° 76 - Ingeniero Luiggi, La Pampa | 3.263.208 | 9.154.229 | 9.154.229 | 2.591.704 | 0,00 | 100,00 | 0,00 | 100,00 | 0,00 | 0,00 |
| | | | | | 51 | Construcción de Jardín N°15 cabecera Escuela N° 76 - Ingeniero Luiggi, La Pampa | 3.263.208 | 9.154.229 | 9.154.229 | 2.591.704 | 0,00 | 100,00 | 0,00 | 100,00 | 0,00 | 0,00 |
| | | | | 8 | | Construcción de Jardín N° 25 - Santa Rosa, La Pampa | 3.263.208 | 9.154.229 | 9.154.229 | 1.784.421 | 0,00 | 100,00 | 0,00 | 100,00 | 0,00 | 0,00 |
| | | | | | 51 | Construcción de Jardín N° 25 - Santa Rosa, La Pampa | 3.263.208 | 9.154.229 | 9.154.229 | 1.784.421 | 0,00 | 100,00 | 0,00 | 100,00 | 0,00 | 0,00 |
| | | | | 9 | | Construcción de Jardín N° 8 Anexo 2 en Escuela N° 66 - General Pico, La Pampa | 3.263.209 | 9.154.229 | 9.154.229 | 355.858 | 0,00 | 100,00 | 0,00 | 100,00 | 0,00 | 0,00 |
| | | | | | 51 | Construcción de Jardín N° 8 Anexo 2 en Escuela N° 66 - General Pico, La Pampa | 3.263.209 | 9.154.229 | 9.154.229 | 355.858 | 0,00 | 100,00 | 0,00 | 100,00 | 0,00 | 0,00 |
| | | | | 10 | | Construcción de Jardín - Conesa, Río Negro | 3.263.201 | 9.154.229 | 9.154.229 | 355.858 | 0,00 | 100,00 | 0,00 | 100,00 | 0,00 | 0,00 |
| | | | | | 51 | Construcción de Jardín - Conesa, Río Negro | 3.263.201 | 9.154.229 | 9.154.229 | 355.858 | 0,00 | 100,00 | 0,00 | 100,00 | 0,00 | 0,00 |
| | | | | 11 | | Construcción de Jardín B° La Movediza - Tandil, Provincia de Buenos Aires | 3.263.208 | 9.154.229 | 9.154.229 | 2.042.077 | 0,00 | 100,00 | 0,00 | 100,00 | 0,00 | 0,00 |
| | | | | | 51 | Construcción de Jardín B° La Movediza - Tandil, Provincia de Buenos Aires | 3.263.208 | 9.154.229 | 9.154.229 | 2.042.077 | 0,00 | 100,00 | 0,00 | 100,00 | 50,00 | 50,00 |
| | | | | 12 | | Construcción de Jardín N° 915 - Veinticinco de Mayo, Provincia de Buenos Aires | 3.263.208 | 9.154.229 | 9.154.229 | 2.500.083 | 0,00 | 100,00 | 0,00 | 100,00 | 0,00 | 0,00 |
| | | | | | 51 | Construcción de Jardín N° 915 - Veinticinco de Mayo, Provincia de Buenos Aires | 3.263.208 | 9.154.229 | 9.154.229 | 2.500.083 | 0,00 | 100,00 | 0,00 | 100,00 | 50,00 | 50,00 |
| | | | | 13 | | Construcción de Jardín N° 901 en Miramar - General Alvarado, Provincia de Buenos Aires | 3.263.208 | 9.154.229 | 9.154.229 | 426.583 | 0,00 | 100,00 | 0,00 | 100,00 | 0,00 | 0,00 |
| | | | | | 51 | Construcción de Jardín N° 901 en Miramar - General Alvarado, Provincia de Buenos Aires | 3.263.208 | 9.154.229 | 9.154.229 | 426.583 | 0,00 | 100,00 | 0,00 | 100,00 | 0,00 | 0,00 |
| | | | | 14 | | Construcción de Jardín N° 906 en Miramar - General Alvarado, Provincia de Buenos Aires | 3.263.208 | 9.154.229 | 9.154.229 | 1.855.146 | 0,00 | 100,00 | 0,00 | 100,00 | 0,00 | 0,00 |
| | | | | | 51 | Construcción de Jardín N° 906 en Miramar - General Alvarado, Provincia de Buenos Aires | 3.263.208 | 9.154.229 | 9.154.229 | 1.855.146 | 0,00 | 100,00 | 0,00 | 100,00 | 0,00 | 0,00 |
| | | | | 15 | | Construcción de Jardín en Miramar Barrio Oeste - General Alvarado, Provincia de Buenos Aires | 3.263.208 | 9.154.229 | 9.154.229 | 3.209.611 | 0,00 | 100,00 | 0,00 | 100,00 | 0,00 | 0,00 |
| | | | | | 51 | Construcción de Jardín en Miramar Barrio Oeste - General Alvarado, Provincia de Buenos Aires | 3.263.208 | 9.154.229 | 9.154.229 | 3.209.611 | 0,00 | 100,00 | 0,00 | 100,00 | 0,00 | 0,00 |
| | | | | 16 | | Construcción de Jardín N° 908 - Chascomús, Provincia de Buenos Aires | 3.263.208 | 9.154.229 | 9.154.229 | 2.042.077 | 0,00 | 100,00 | 0,00 | 100,00 | 0,00 | 0,00 |
| | | | | | 51 | Construcción de Jardín N° 908 - Chascomús, Provincia de Buenos Aires | 3.263.208 | 9.154.229 | 9.154.229 | 2.042.077 | 0,00 | 100,00 | 0,00 | 100,00 | 51,00 | 51,00 |
| | | | | 17 | | Construcción de Jardín en Monte B° Las Salinas - Monte, Provincia de Buenos Aires | 3.263.208 | 9.154.229 | 9.154.229 | 426.583 | 0,00 | 100,00 | 0,00 | 100,00 | 0,00 | 0,00 |
| | | | | | 51 | Construcción de Jardín en Monte B° Las Salinas - Monte, Provincia de Buenos Aires | 3.263.208 | 9.154.229 | 9.154.229 | 426.583 | 0,00 | 100,00 | 0,00 | 100,00 | 0,00 | 0,00 |
| | | | | 18 | | Construcción de Jardín - General Paz, Provincia de Buenos Aires | 3.263.208 | 9.154.229 | 9.154.229 | 2.042.077 | 0,00 | 100,00 | 0,00 | 100,00 | 0,00 | 0,00 |
| | | | | | 51 | Construcción de Jardín - General Paz, Provincia de Buenos Aires | 3.263.208 | 9.154.229 | 9.154.229 | 2.042.077 | 0,00 | 100,00 | 0,00 | 100,00 | 0,00 | 0,00 |
| | | | | 19 | | Construcción de Jardín N° 901 - Lezama, Provincia de Buenos Aires | 5.135.524 | 15.156.911 | 15.156.911 | 3.643.293 | 0,00 | 100,00 | 0,00 | 100,00 | 0,00 | 0,00 |
| | | | | | 51 | Construcción de Jardín N° 901 - Lezama, Provincia de Buenos Aires | 5.135.524 | 15.156.911 | 15.156.911 | 3.643.293 | 0,00 | 100,00 | 0,00 | 100,00 | 0,00 | 0,00 |

CUADRO C
INVERSIÓN REAL DIRECTA: PROYECTOS DE INVERSIÓN *
AL 30/09/2017

| Jur | SAF | Pg | Sp | Py | Ob | Descripcion | Ejec. Financiera acum. al 2016 | Crédito inicial 2017 | Vigente al 30/09/2017 | Devengado al 30/09/2017 | Ejec. Fisica acum. al 2016 | Programación Inicial 2017 | Ejecuta do 2º trim | Programado Vig. al 30/09/2017 | Ejecuta do 3º trim | Ejecutado al 30/09/2017 |
|-----|-----|----|----|----|----|--|--------------------------------|----------------------|-----------------------|-------------------------|----------------------------|---------------------------|--------------------|-------------------------------|--------------------|-------------------------|
| | | | | 20 | | Construcción de Jardín en Coronel Pringles - Provincia de Buenos Aires (5) | 0 | 0 | 3.829.419 | 0 | 0,00 | 30,00 | 0,00 | 30,00 | 0,00 | 0,00 |
| | | | | 51 | | Construcción de Jardín en Coronel Pringles - Provincia de Buenos Aires (5) | 0 | 0 | 3.829.419 | 0 | 0,00 | 30,00 | 0,00 | 30,00 | 0,00 | 0,00 |
| | | | | 22 | | Construcción de Jardín N°909 - Carhue, Partido de Adolfo Alsina, Provincia de Buenos Aires (5) | 0 | 0 | 6.226.721 | 0 | 0,00 | 30,00 | 0,00 | 30,00 | 0,00 | 0,00 |
| | | | | 51 | | Construcción de Jardín N°909 - Carhue, Partido de Adolfo Alsina, Provincia de Buenos Aires (5) | 0 | 0 | 6.226.721 | 0 | 0,00 | 30,00 | 0,00 | 30,00 | 0,00 | 0,00 |
| | | | | 27 | | Construcción de Jardín N°908 Barrio Plan Familia Propietaria - Quequén, Partido de Necochea, Provincia de Buenos Aires (5) | 0 | 0 | 6.226.721 | 0 | 0,00 | 30,00 | 0,00 | 30,00 | 0,00 | 0,00 |
| | | | | 51 | | Construcción de Jardín N°908 Barrio Plan Familia Propietaria - Quequén, Partido de Necochea, Provincia de Buenos Aires (5) | 0 | 0 | 6.226.721 | 0 | 0,00 | 30,00 | 0,00 | 30,00 | 0,00 | 0,00 |
| | | | | 28 | | Construcción de Jardín N°928 - Olavarría, Provincia de Buenos Aires (5) | 0 | 0 | 4.011.773 | 0 | 0,00 | 30,00 | 0,00 | 30,00 | 0,00 | 0,00 |
| | | | | 51 | | Construcción de Jardín N°928 - Olavarría, Provincia de Buenos Aires (5) | 0 | 0 | 4.011.773 | 0 | 0,00 | 30,00 | 0,00 | 30,00 | 0,00 | 0,00 |
| | | | | 29 | | Construcción de Jardín N° 910 - Carmen de Patagones, Provincia de Buenos Aires (5) | 0 | 0 | 3.829.419 | 0 | 0,00 | 30,00 | 0,00 | 30,00 | 0,00 | 0,00 |
| | | | | 51 | | Construcción de Jardín N° 910 - Carmen de Patagones, Provincia de Buenos Aires (5) | 0 | 0 | 3.829.419 | 0 | 0,00 | 30,00 | 0,00 | 30,00 | 0,00 | 0,00 |
| | | | | 30 | | Construcción de Jardín en Pila - Provincia de Buenos Aires (5) | 0 | 0 | 6.226.721 | 0 | 0,00 | 30,00 | 0,00 | 30,00 | 0,00 | 0,00 |
| | | | | 51 | | Construcción de Jardín en Pila - Provincia de Buenos Aires (5) | 0 | 0 | 6.226.721 | 0 | 0,00 | 30,00 | 0,00 | 30,00 | 0,00 | 0,00 |
| | | | | 31 | | Construcción de Jardín en Ostende - Pinamar, Provincia de Buenos Aires (5) | 0 | 0 | 3.829.419 | 0 | 0,00 | 30,00 | 0,00 | 30,00 | 0,00 | 0,00 |
| | | | | 51 | | Construcción de Jardín en Ostende - Pinamar, Provincia de Buenos Aires (5) | 0 | 0 | 3.829.419 | 0 | 0,00 | 30,00 | 0,00 | 30,00 | 0,00 | 0,00 |
| | | | | 33 | | Construcción de Jardín en Villa Cordobita - Tandil, Provincia de Buenos Aires (5) | 0 | 0 | 3.829.419 | 0 | 0,00 | 30,00 | 0,00 | 30,00 | 0,00 | 0,00 |
| | | | | 51 | | Construcción de Jardín en Villa Cordobita - Tandil, Provincia de Buenos Aires (5) | 0 | 0 | 3.829.419 | 0 | 0,00 | 30,00 | 0,00 | 30,00 | 0,00 | 0,00 |
| | | | | 34 | | Construcción de Jardín en Villa Italia Norte, Tandil - Provincia de Buenos Aires (5) | 0 | 0 | 3.829.419 | 0 | 0,00 | 30,00 | 0,00 | 30,00 | 0,00 | 0,00 |
| | | | | 51 | | Construcción de Jardín en Villa Italia Norte, Tandil - Provincia de Buenos Aires (5) | 0 | 0 | 3.829.419 | 0 | 0,00 | 30,00 | 0,00 | 30,00 | 0,00 | 0,00 |
| | | | | 55 | | Construcción de Jardín N° 905 - General Lamadrid, Provincia de Buenos Aires (5) | 0 | 0 | 3.829.419 | 0 | 0,00 | 30,00 | 0,00 | 30,00 | 0,00 | 0,00 |
| | | | | 51 | | Construcción de Jardín N° 905 - General Lamadrid, Provincia de Buenos Aires (5) | 0 | 0 | 3.829.419 | 0 | 0,00 | 30,00 | 0,00 | 30,00 | 0,00 | 0,00 |
| | | | | 57 | | Construcción de Jardín en Barrio La Feria - Ayacucho, Provincia de Buenos Aires (5) | 0 | 0 | 3.829.419 | 0 | 0,00 | 30,00 | 0,00 | 30,00 | 0,00 | 0,00 |
| | | | | 51 | | Construcción de Jardín en Barrio La Feria - Ayacucho, Provincia de Buenos Aires (5) | 0 | 0 | 3.829.419 | 0 | 0,00 | 30,00 | 0,00 | 30,00 | 0,00 | 0,00 |
| | | | | 58 | | Construcción de Jardín en General Alvear - Provincia de Buenos Aires (5) | 0 | 0 | 6.226.721 | 0 | 0,00 | 30,00 | 0,00 | 30,00 | 0,00 | 0,00 |
| | | | | 51 | | Construcción de Jardín en General Alvear - Provincia de Buenos Aires (5) | 0 | 0 | 6.226.721 | 0 | 0,00 | 30,00 | 0,00 | 30,00 | 0,00 | 0,00 |
| | | | | 59 | | Construcción de Jardín en Calle Arenales - Dolores , Provincia de Buenos Aires (5) | 0 | 0 | 3.829.419 | 0 | 0,00 | 30,00 | 0,00 | 30,00 | 0,00 | 0,00 |
| | | | | 51 | | Construcción de Jardín en Calle Arenales - Dolores , Provincia de Buenos Aires (5) | 0 | 0 | 3.829.419 | 0 | 0,00 | 30,00 | 0,00 | 30,00 | 0,00 | 0,00 |
| | | | | 4 | | Ejecución de Obras en Jardines en Región Cuyo y Córdoba | | | | | | | | | | |
| | | | | 1 | | Construcción de Jardín B° Sol y Sierra - Godoy Cruz, Provincia de Mendoza | 0 | 9.154.229 | 9.154.229 | 0 | 0,00 | 100,00 | 0,00 | 100,00 | 0,00 | 0,00 |

CUADRO C
INVERSIÓN REAL DIRECTA: PROYECTOS DE INVERSIÓN *
AL 30/09/2017

| Jur | SAF | Pg | Sp | Py | Ob | Descripción | Ejec. Financiera acum. al 2016 | Crédito inicial 2017 | Vigente al 30/09/2017 | Devengado al 30/09/2017 | Ejec. Fisica acum. al 2016 | Programación Inicial 2017 | Ejecuta do 2º trim | Programado Vig. al 30/09/2017 | Ejecuta do 3º trim | Ejecutado al 30/09/2017 |
|-----|-----|----|----|----|----|--|--------------------------------|----------------------|-----------------------|-------------------------|----------------------------|---------------------------|--------------------|-------------------------------|--------------------|-------------------------|
| | | | | | 51 | Construcción de Jardín B° Sol y Sierra - Godoy Cruz, Provincia de Mendoza | 0 | 9.154.229 | 9.154.229 | 0 | 0,00 | 100,00 | 0,00 | 100,00 | 0,00 | 0,00 |
| | | | | 2 | | Construcción de Jardín 0-113 "Maestra Nelly Dessy" - Junin, Provincia de Mendoza | 0 | 8.944.690 | 8.944.690 | 0 | 0,00 | 100,00 | 0,00 | 100,00 | 0,00 | 0,00 |
| | | | | | 51 | Construcción de Jardín 0-113 "Maestra Nelly Dessy" - Junin, Provincia de Mendoza | 0 | 8.944.690 | 8.944.690 | 0 | 0,00 | 100,00 | 0,00 | 100,00 | 0,00 | 0,00 |
| | | | | 3 | | Construcción de Jardín B° Nueva Argentina - San Martín, Provincia de Mendoza | 0 | 8.944.690 | 8.944.690 | 0 | 0,00 | 100,00 | 0,00 | 100,00 | 0,00 | 0,00 |
| | | | | | 51 | Construcción de Jardín B° Nueva Argentina - San Martín, Provincia de Mendoza | 0 | 8.944.690 | 8.944.690 | 0 | 0,00 | 100,00 | 0,00 | 100,00 | 0,00 | 0,00 |
| | | | | 4 | | Construcción de Jardín 0-126 "Eluney" En Escuela 1-183 - Costa De Araujo, Provincia de Mendoza | 0 | 15.163.550 | 15.163.550 | 0 | 0,00 | 100,00 | 0,00 | 100,00 | 0,00 | 0,00 |
| | | | | | 51 | Construcción de Jardín 0-126 "Eluney" En Escuela 1-183 - Costa De Araujo, Provincia de Mendoza | 0 | 15.163.550 | 15.163.550 | 0 | 0,00 | 100,00 | 0,00 | 100,00 | 0,00 | 0,00 |
| | | | | 5 | | Construcción de Jardín en Escuela 1342 - Las Heras, Provincia de Mendoza | 0 | 9.154.229 | 9.154.229 | 0 | 0,00 | 100,00 | 0,00 | 100,00 | 0,00 | 0,00 |
| | | | | | 51 | Construcción de Jardín en Escuela 1342 - Las Heras, Provincia de Mendoza | 0 | 9.154.229 | 9.154.229 | 0 | 0,00 | 100,00 | 0,00 | 100,00 | 0,00 | 0,00 |
| | | | | 6 | | Construcción de Jardín - Capital, Provincia de Mendoza | 0 | 9.154.229 | 9.154.229 | 0 | 0,00 | 100,00 | 0,00 | 100,00 | 0,00 | 0,00 |
| | | | | | 51 | Construcción de Jardín - Capital, Provincia de Mendoza | 0 | 9.154.229 | 9.154.229 | 0 | 0,00 | 100,00 | 0,00 | 100,00 | 0,00 | 0,00 |
| | | | | 7 | | Construcción de Jardín Presidente Mitre - Iglesia, Provincia de San Juan | 0 | 11.302.073 | 11.302.073 | 0 | 0,00 | 100,00 | 0,00 | 100,00 | 0,00 | 0,00 |
| | | | | | 51 | Construcción de Jardín Presidente Mitre - Iglesia, Provincia de San Juan | 0 | 11.302.073 | 11.302.073 | 0 | 0,00 | 100,00 | 0,00 | 100,00 | 0,00 | 0,00 |
| | | | | 8 | | Construcción Jardín Teniente Pedro Nolasco Fonseca - San Juan, Provincia de San Juan | 0 | 9.154.229 | 9.154.229 | 0 | 0,00 | 100,00 | 0,00 | 100,00 | 0,00 | 0,00 |
| | | | | | 51 | Construcción Jardín Teniente Pedro Nolasco Fonseca - San Juan, Provincia de San Juan | 0 | 9.154.229 | 9.154.229 | 0 | 0,00 | 100,00 | 0,00 | 100,00 | 0,00 | 0,00 |
| | | | | 9 | | Construcción Jardín en Escuela Werfield Salinas - Chimbass, Provincia de San Juan | 0 | 9.154.229 | 9.154.229 | 0 | 0,00 | 100,00 | 0,00 | 100,00 | 0,00 | 0,00 |
| | | | | | 51 | Construcción Jardín en Escuela Werfield Salinas - Chimbass, Provincia de San Juan | 0 | 9.154.229 | 9.154.229 | 0 | 0,00 | 100,00 | 0,00 | 100,00 | 0,00 | 0,00 |
| | | | | 10 | | Construcción Jardín N° 47 - Santa Lucía, Provincia de San Juan | 0 | 15.156.911 | 15.156.911 | 0 | 0,00 | 100,00 | 0,00 | 100,00 | 0,00 | 0,00 |
| | | | | | 51 | Construcción Jardín N° 47 - Santa Lucía, Provincia de San Juan | 0 | 15.156.911 | 15.156.911 | 0 | 0,00 | 100,00 | 0,00 | 100,00 | 0,00 | 0,00 |
| | | | | 11 | | Construcción de Jardín "Leopoldo Lugones" - Río Cuarto, Provincia de Córdoba | 0 | 8.944.690 | 14.005.858 | 10.010.883 | 0,00 | 100,00 | 0,00 | 100,00 | 0,00 | 0,00 |
| | | | | | 51 | Construcción de Jardín "Leopoldo Lugones" - Río Cuarto, Provincia de Córdoba | 0 | 8.944.690 | 14.005.858 | 10.010.883 | 0,00 | 100,00 | 0,00 | 100,00 | 0,00 | 0,00 |
| | | | | 12 | | Construcción de Jardín "Sin Nombre" Ex. 10 de Junio - Río Cuarto, Provincia de Córdoba | 0 | 9.154.229 | 13.940.532 | 10.026.220 | 0,00 | 100,00 | 0,00 | 100,00 | 0,00 | 0,00 |
| | | | | | 51 | Construcción de Jardín "Sin Nombre" Ex. 10 de Junio - Río Cuarto, Provincia de Córdoba | 0 | 9.154.229 | 13.940.532 | 10.026.220 | 0,00 | 100,00 | 0,00 | 100,00 | 0,00 | 0,00 |
| | | | | 13 | | Construcción de Jardín de Infantes "Cnel. Victorino Ordoñez" - La Carlota, Provincia de Córdoba | 0 | 8.944.690 | 14.116.140 | 10.063.645 | 0,00 | 100,00 | 0,00 | 100,00 | 0,00 | 0,00 |
| | | | | | 51 | Construcción de Jardín de Infantes "Cnel. Victorino Ordoñez" - La Carlota, Provincia de Córdoba | 0 | 8.944.690 | 14.116.140 | 10.063.645 | 0,00 | 100,00 | 0,00 | 100,00 | 0,00 | 0,00 |
| | | | | 14 | | Construcción de Jardín de Infantes "General Nicolás Lavalle" - General Lavalle, Provincia de Córdoba | 0 | 8.944.690 | 14.226.422 | 9.979.794 | 0,00 | 100,00 | 0,00 | 100,00 | 0,00 | 0,00 |
| | | | | | 51 | Construcción de Jardín de Infantes "General Nicolás Lavalle" - General Lavalle, Provincia de Córdoba | 0 | 8.944.690 | 14.226.422 | 9.979.794 | 0,00 | 100,00 | 0,00 | 100,00 | 0,00 | 0,00 |
| | | | | 15 | | Construcción de Jardín 0-124 "María Elena Walsh" - San Rafael, Provincia de Mendoza | 0 | 15.156.911 | 23.384.625 | 16.827.862 | 0,00 | 100,00 | 0,00 | 100,00 | 0,00 | 0,00 |
| | | | | | 51 | Construcción de Jardín 0-124 "María Elena Walsh" - San Rafael, Provincia de Mendoza | 0 | 15.156.911 | 23.384.625 | 16.827.862 | 0,00 | 100,00 | 0,00 | 100,00 | 50,70 | 50,70 |

CUADRO C
INVERSIÓN REAL DIRECTA: PROYECTOS DE INVERSIÓN *
AL 30/09/2017

| Jur | SAF | Pg | Sp | Py | Ob | Descripción | Ejec. Financiera acum. al 2016 | Crédito inicial 2017 | Vigente al 30/09/2017 | Devengado al 30/09/2017 | Ejec. Fisica acum. al 2016 | Programación Inicial 2017 | Ejecuta do 2º trim | Programado Vig. al 30/09/2017 | Ejecuta do 3º trim | Ejecutado al 30/09/2017 |
|-----|-----|----|----|----|----|--|--------------------------------|----------------------|-----------------------|-------------------------|----------------------------|---------------------------|--------------------|-------------------------------|--------------------|-------------------------|
| | | | | 16 | | Construcción de Jardín - La Paz, Provincia de Mendoza | 0 | 9.154.229 | 14.379.603 | 10.162.518 | 0,00 | 100,00 | 0,00 | 100,00 | 0,00 | 0,00 |
| | | | | 51 | | Construcción de Jardín - La Paz, Provincia de Mendoza | 0 | 9.154.229 | 14.379.603 | 10.162.518 | 0,00 | 100,00 | 0,00 | 100,00 | 50,00 | 50,00 |
| | | | | 17 | | Construcción de Jardín B° Mirador del Portezuelo - San Luis, Provincia de San Luis | 0 | 9.154.229 | 14.160.067 | 10.305.929 | 0,00 | 100,00 | 0,00 | 100,00 | 0,00 | 0,00 |
| | | | | 51 | | Construcción de Jardín B° Mirador del Portezuelo - San Luis, Provincia de San Luis | 0 | 9.154.229 | 14.160.067 | 10.305.929 | 0,00 | 100,00 | 0,00 | 100,00 | 53,00 | 53,00 |
| | | | | 18 | | Construcción de Jardín B° Juana Koslay (Los Puquios) - San Luis, Provincia de San Luis | 0 | 9.154.229 | 14.160.067 | 10.402.295 | 0,00 | 100,00 | 0,00 | 100,00 | 0,00 | 0,00 |
| | | | | 51 | | Construcción de Jardín B° Juana Koslay (Los Puquios) - San Luis, Provincia de San Luis | 0 | 9.154.229 | 14.160.067 | 10.402.295 | 0,00 | 100,00 | 0,00 | 100,00 | 53,00 | 53,00 |
| | | | | 19 | | Construcción Jardín Nueva Urbanización Villa Mercedes - Villa Mercedes, Provincia de San Luis | 0 | 15.156.911 | 22.675.991 | 16.732.862 | 0,00 | 100,00 | 0,00 | 100,00 | 0,00 | 0,00 |
| | | | | 51 | | Construcción Jardín Nueva Urbanización Villa Mercedes - Villa Mercedes, Provincia de San Luis | 0 | 15.156.911 | 22.675.991 | 16.732.862 | 0,00 | 100,00 | 0,00 | 100,00 | 51,00 | 51,00 |
| | | | | 20 | | Construcción Jardín B° La Ribera - Villa Mercedes, Provincia de San Luis | 0 | 9.154.229 | 14.050.299 | 10.510.576 | 0,00 | 100,00 | 0,00 | 100,00 | 0,00 | 0,00 |
| | | | | 51 | | Construcción Jardín B° La Ribera - Villa Mercedes, Provincia de San Luis | 0 | 9.154.229 | 14.050.299 | 10.510.576 | 0,00 | 100,00 | 0,00 | 100,00 | 52,00 | 52,00 |
| | | | | 21 | | Construcción Jardín en La Punta - La Punta, Provincia de San Luis | 0 | 9.154.229 | 14.160.067 | 10.230.511 | 0,00 | 100,00 | 0,00 | 100,00 | 0,00 | 0,00 |
| | | | | 51 | | Construcción Jardín en La Punta - La Punta, Provincia de San Luis | 0 | 9.154.229 | 14.160.067 | 10.230.511 | 0,00 | 100,00 | 0,00 | 100,00 | 60,00 | 60,00 |
| | | | | 22 | | Construcción de Jardín - Río Ceballos, Provincia de Córdoba | 0 | 9.154.229 | 16.084.959 | 5.470.238 | 0,00 | 100,00 | 0,00 | 100,00 | 0,00 | 0,00 |
| | | | | 51 | | Construcción de Jardín - Río Ceballos, Provincia de Córdoba | 0 | 9.154.229 | 16.084.959 | 5.470.238 | 0,00 | 100,00 | 0,00 | 100,00 | 0,00 | 0,00 |
| | | | | 23 | | Construcción de Jardín 25 de Mayo - Monte Cristo, Provincia de Córdoba | 0 | 15.163.550 | 23.455.588 | 9.132.991 | 0,00 | 100,00 | 0,00 | 100,00 | 0,00 | 0,00 |
| | | | | 51 | | Construcción de Jardín 25 de Mayo - Monte Cristo, Provincia de Córdoba | 0 | 15.163.550 | 23.455.588 | 9.132.991 | 0,00 | 100,00 | 0,00 | 100,00 | 0,00 | 0,00 |
| | | | | 24 | | Construcción de Jardín Ernesto Bavio - Cruz del Eje, Provincia de Córdoba | 0 | 9.154.229 | 15.237.088 | 6.391.931 | 0,00 | 100,00 | 0,00 | 100,00 | 0,00 | 0,00 |
| | | | | 51 | | Construcción de Jardín Ernesto Bavio - Cruz del Eje, Provincia de Córdoba | 0 | 9.154.229 | 15.237.088 | 6.391.931 | 0,00 | 100,00 | 0,00 | 100,00 | 57,10 | 57,10 |
| | | | | 25 | | Construcción de Jardín "Ciudad de Malvinas Argentinas" - Malvinas Argentinas, Provincia de Córdoba | 0 | 15.163.550 | 23.786.521 | 9.822.757 | 0,00 | 100,00 | 0,00 | 100,00 | 0,00 | 0,00 |
| | | | | 51 | | Construcción de Jardín "Ciudad de Malvinas Argentinas" - Malvinas Argentinas, Provincia de Córdoba | 0 | 15.163.550 | 23.786.521 | 9.822.757 | 0,00 | 100,00 | 0,00 | 100,00 | 0,00 | 0,00 |
| | | | | 26 | | Construcción de Jardín "Remedios de Escalada de San Martín" - Río Tercero, Provincia de Córdoba | 0 | 15.163.550 | 23.675.981 | 9.710.174 | 0,00 | 100,00 | 0,00 | 100,00 | 0,00 | 0,00 |
| | | | | 51 | | Construcción de Jardín "Remedios de Escalada de San Martín" - Río Tercero, Provincia de Córdoba | 0 | 15.163.550 | 23.675.981 | 9.710.174 | 0,00 | 100,00 | 0,00 | 100,00 | 0,00 | 0,00 |
| | | | | 27 | | Construcción de Jardín "Gral. San Martín" - Villa Dolores, Provincia de Córdoba | 0 | 15.163.550 | 23.935.795 | 9.276.413 | 0,00 | 100,00 | 0,00 | 100,00 | 0,00 | 0,00 |
| | | | | 51 | | Construcción de Jardín "Gral. San Martín" - Villa Dolores, Provincia de Córdoba | 0 | 15.163.550 | 23.935.795 | 9.276.413 | 0,00 | 100,00 | 0,00 | 100,00 | 0,00 | 0,00 |
| | | | | 28 | | Construcción de Jardín "Escuela Normal Superior" - Alta Gracia, Provincia de Córdoba | 0 | 9.154.229 | 14.702.864 | 5.825.587 | 0,00 | 100,00 | 0,00 | 100,00 | 0,00 | 0,00 |
| | | | | 51 | | Construcción de Jardín "Escuela Normal Superior" - Alta Gracia, Provincia de Córdoba | 0 | 9.154.229 | 14.702.864 | 5.825.587 | 0,00 | 100,00 | 0,00 | 100,00 | 55,53 | 55,53 |
| | | | | 29 | | Construcción de Jardín "Dr. Pablo Rueda" - La Granja, Provincia de Córdoba | 0 | 9.154.229 | 14.647.222 | 6.439.500 | 0,00 | 100,00 | 0,00 | 100,00 | 0,00 | 0,00 |
| | | | | 51 | | Construcción de Jardín "Dr. Pablo Rueda" - La Granja, Provincia de Córdoba | 0 | 9.154.229 | 14.647.222 | 6.439.500 | 0,00 | 100,00 | 0,00 | 100,00 | 0,00 | 0,00 |
| | | | | 30 | | Construcción de Jardín "Dr. Juan José Paso" - La Calera, Provincia de Córdoba | 0 | 15.535.239 | 26.702.643 | 11.355.598 | 0,00 | 100,00 | 0,00 | 100,00 | 0,00 | 0,00 |
| | | | | 51 | | Construcción de Jardín "Dr. Juan José Paso" - La Calera, Provincia de Córdoba | 0 | 15.535.239 | 26.702.643 | 11.355.598 | 0,00 | 100,00 | 0,00 | 100,00 | 0,00 | 0,00 |

CUADRO C
INVERSIÓN REAL DIRECTA: PROYECTOS DE INVERSIÓN *
AL 30/09/2017

| Jur | SAF | Pg | Sp | Py | Ob | Descripcion | Ejec. Financiera acum. al 2016 | Crédito inicial 2017 | Vigente al 30/09/2017 | Devengado al 30/09/2017 | Ejec. Fisica acum. al 2016 | Programación Inicial 2017 | Ejecuta do 2º trim | Programado Vig. al 30/09/2017 | Ejecuta do 3º trim | Ejecutado al 30/09/2017 |
|-----|-----|----|----|----|----|--|--------------------------------|----------------------|-----------------------|-------------------------|----------------------------|---------------------------|--------------------|-------------------------------|--------------------|-------------------------|
| | | | | 31 | | Construcción de Jardín "Rafael Núñez" - San Francisco, Provincia de Córdoba | 0 | 9.154.229 | 14.618.627 | 6.996.791 | 0,00 | 100,00 | 0,00 | 100,00 | 0,00 | 0,00 |
| | | | | 51 | | Construcción de Jardín "Rafael Núñez" - San Francisco, Provincia de Córdoba | 0 | 9.154.229 | 14.618.627 | 6.996.791 | 0,00 | 100,00 | 0,00 | 100,00 | 0,00 | 0,00 |
| | | | | 32 | | Construcción de Jardín "Constancio C. Vigil" - Noetinger, Provincia de Córdoba (5) | 0 | 0 | 3.767.003 | 0 | 0,00 | 30,00 | 0,00 | 30,00 | 0,00 | 0,00 |
| | | | | 51 | | Construcción de Jardín "Constancio C. Vigil" - Noetinger, Provincia de Córdoba (5) | 0 | 0 | 3.767.003 | 0 | 0,00 | 30,00 | 0,00 | 30,00 | 0,00 | 0,00 |
| | | | | 34 | | Construcción de Jardín "Gregoria Ignacia Pérez" - Río Tercero, Provincia de Córdoba (5) | 0 | 0 | 3.829.419 | 0 | 0,00 | 30,00 | 0,00 | 30,00 | 0,00 | 0,00 |
| | | | | 51 | | Construcción de Jardín "Gregoria Ignacia Pérez" - Río Tercero, Provincia de Córdoba (5) | 0 | 0 | 3.829.419 | 0 | 0,00 | 30,00 | 0,00 | 30,00 | 0,00 | 0,00 |
| | | | | 35 | | Construcción de Jardín "Gabriela Mistral"- Villa María, Provincia de Córdoba (5) | 0 | 0 | 3.829.419 | 0 | 0,00 | 30,00 | 0,00 | 30,00 | 0,00 | 0,00 |
| | | | | 51 | | Construcción de Jardín "Gabriela Mistral"- Villa María, Provincia de Córdoba (5) | 0 | 0 | 3.829.419 | 0 | 0,00 | 30,00 | 0,00 | 30,00 | 0,00 | 0,00 |
| | | | | 42 | | Construcción de Jardín en San Francisco - Provincia de Córdoba (5) | 0 | 0 | 3.829.419 | 0 | 0,00 | 30,00 | 0,00 | 30,00 | 0,00 | 0,00 |
| | | | | 51 | | Construcción de Jardín en San Francisco - Provincia de Córdoba (5) | 0 | 0 | 3.829.419 | 0 | 0,00 | 30,00 | 0,00 | 30,00 | 0,00 | 0,00 |
| | | | | 43 | | Construcción de Jardín "Eloy Gómez" Anexo - Villa Ciudad Parque, Provincia de Córdoba (5) | 0 | 0 | 3.829.419 | 0 | 0,00 | 30,00 | 0,00 | 30,00 | 0,00 | 0,00 |
| | | | | 51 | | Construcción de Jardín "Eloy Gómez" Anexo - Villa Ciudad Parque, Provincia de Córdoba (5) | 0 | 0 | 3.829.419 | 0 | 0,00 | 30,00 | 0,00 | 30,00 | 0,00 | 0,00 |
| | | | | 46 | | Construcción de Jardín "Antártida Argentina" Anexo - Río Ceballos, Provincia de Córdoba (5) | 0 | 0 | 3.829.419 | 0 | 0,00 | 30,00 | 0,00 | 30,00 | 0,00 | 0,00 |
| | | | | 51 | | Construcción de Jardín "Antártida Argentina" Anexo - Río Ceballos, Provincia de Córdoba (5) | 0 | 0 | 3.829.419 | 0 | 0,00 | 30,00 | 0,00 | 30,00 | 0,00 | 0,00 |
| | | | | 48 | | Construcción de Jardín en Complejo Habitacional PROCREAR San Martín - Provincia de Mendoza (5) | 0 | 0 | 6.226.721 | 0 | 0,00 | 30,00 | 0,00 | 30,00 | 0,00 | 0,00 |
| | | | | 51 | | Construcción de Jardín en Complejo Habitacional PROCREAR San Martín - Provincia de Mendoza (5) | 0 | 0 | 6.226.721 | 0 | 0,00 | 30,00 | 0,00 | 30,00 | 0,00 | 0,00 |
| | | | | 49 | | Construcción de Jardín 0-129 Núcleo 1 - Luján de Cuyo, Provincia de Mendoza (5) | 0 | 0 | 6.415.589 | 0 | 0,00 | 30,00 | 0,00 | 30,00 | 0,00 | 0,00 |
| | | | | 51 | | Construcción de Jardín 0-129 Núcleo 1 - Luján de Cuyo, Provincia de Mendoza (5) | 0 | 0 | 6.415.589 | 0 | 0,00 | 30,00 | 0,00 | 30,00 | 0,00 | 0,00 |
| | | | | 52 | | Construcción de Jardín 0-123 "Lic. Liliana Acosta Cornelio Moyano" El Plumerillo - Las Heras, Provincia de Mendoza (5) | 0 | 0 | 4.011.773 | 0 | 0,00 | 30,00 | 0,00 | 30,00 | 0,00 | 0,00 |
| | | | | 51 | | Construcción de Jardín 0-123 "Lic. Liliana Acosta Cornelio Moyano" El Plumerillo - Las Heras, Provincia de Mendoza (5) | 0 | 0 | 4.011.773 | 0 | 0,00 | 30,00 | 0,00 | 30,00 | 0,00 | 0,00 |
| | | | | 56 | | Construcción de Jardín N°10 -María Elena Walsh- - Chimbas, Provincia de San Juan (5) | 0 | 0 | 4.011.773 | 0 | 0,00 | 30,00 | 0,00 | 30,00 | 0,00 | 0,00 |
| | | | | 51 | | Construcción de Jardín N°10 -María Elena Walsh- - Chimbas, Provincia de San Juan (5) | 0 | 0 | 4.011.773 | 0 | 0,00 | 30,00 | 0,00 | 30,00 | 0,00 | 0,00 |
| | | | | 57 | | Construcción de Jardín N°16 -Rosario Sarmiento- - Chimbas, Provincia de San Juan (5) | 0 | 0 | 6.523.232 | 0 | 0,00 | 30,00 | 0,00 | 30,00 | 0,00 | 0,00 |
| | | | | 51 | | Construcción de Jardín N°16 -Rosario Sarmiento- - Chimbas, Provincia de San Juan (5) | 0 | 0 | 6.523.232 | 0 | 0,00 | 30,00 | 0,00 | 30,00 | 0,00 | 0,00 |
| | | | | 58 | | Construcción de Jardín N°41 en Escuela Leonor Sánchez de Arancibia - Causeta, Provincia de San Juan (5) | 0 | 0 | 6.523.232 | 0 | 0,00 | 30,00 | 0,00 | 30,00 | 0,00 | 0,00 |
| | | | | 51 | | Construcción de Jardín N°41 en Escuela Leonor Sánchez de Arancibia - Causeta, Provincia de San Juan (5) | 0 | 0 | 6.523.232 | 0 | 0,00 | 30,00 | 0,00 | 30,00 | 0,00 | 0,00 |

CUADRO C
INVERSIÓN REAL DIRECTA: PROYECTOS DE INVERSIÓN *
AL 30/09/2017

| Jur | SAF | Pg | Sp | Py | Ob | Descripcion | Ejec. Financiera acum. al 2016 | Crédito inicial 2017 | Vigente al 30/09/2017 | Devengado al 30/09/2017 | Ejec. Fisica acum. al 2016 | Programación Inicial 2017 | Ejecuta do 2º trim | Programado Vig. al 30/09/2017 | Ejecuta do 3º trim | Ejecutado al 30/09/2017 |
|-----|-----|----|----|----|----|--|--------------------------------|----------------------|-----------------------|-------------------------|----------------------------|---------------------------|--------------------|-------------------------------|--------------------|-------------------------|
| | | | | 59 | | Construcción de Jardín -Segundino Navarro- - Villa Santa Rosa, Provincia de San Juan (5) | 0 | 0 | 6.523.232 | 0 | 0,00 | 30,00 | 0,00 | 30,00 | 0,00 | 0,00 |
| | | | | 51 | | Construcción de Jardín -Segundino Navarro- - Villa Santa Rosa, Provincia de San Juan (5) | 0 | 0 | 6.523.232 | 0 | 0,00 | 30,00 | 0,00 | 30,00 | 0,00 | 0,00 |
| | | | | 64 | | Construcción de Jardín en Barrio Botta - Villa María, Provincia de Córdoba (5) | 0 | 0 | 6.523.232 | 0 | 0,00 | 30,00 | 0,00 | 30,00 | 0,00 | 0,00 |
| | | | | 51 | | Construcción de Jardín en Barrio Botta - Villa María, Provincia de Córdoba (5) | 0 | 0 | 6.523.232 | 0 | 0,00 | 30,00 | 0,00 | 30,00 | 0,00 | 0,00 |
| | | | | 65 | | Construcción de Jardín "Japón" - Ciudad de Córdoba , Provincia de Córdoba (5) | 0 | 0 | 6.523.232 | 0 | 0,00 | 30,00 | 0,00 | 30,00 | 0,00 | 0,00 |
| | | | | 51 | | Construcción de Jardín "Japón" - Ciudad de Córdoba , Provincia de Córdoba (5) | 0 | 0 | 6.523.232 | 0 | 0,00 | 30,00 | 0,00 | 30,00 | 0,00 | 0,00 |
| | | | | 66 | | Construcción de Jardín en Dorrego-Guaymallén, Provincia de Mendoza (5) | 0 | 0 | 6.523.232 | 0 | 0,00 | 30,00 | 0,00 | 30,00 | 0,00 | 0,00 |
| | | | | 51 | | Construcción de Jardín en Dorrego-Guaymallén, Provincia de Mendoza (5) | 0 | 0 | 6.523.232 | 0 | 0,00 | 30,00 | 0,00 | 30,00 | 0,00 | 0,00 |
| | | 5 | | | | Ejecución de Obras en Jardines en Región Noreste Argentino | | | | | | | | | | |
| | | | | 1 | | Construcción de Jardín - Presidencia De La Plaza, Chaco - PROMEDU IV (BID 3455/OC-AR) | 0 | 5.261.582 | 13.755.603 | 0 | 0,00 | 100,00 | 0,00 | 100,00 | 0,00 | 0,00 |
| | | | | 51 | | Construcción de Jardín - Presidencia De La Plaza, Chaco - PROMEDU IV (BID 3455/OC-AR) | 0 | 5.261.582 | 13.755.603 | 0 | 0,00 | 100,00 | 0,00 | 100,00 | 0,00 | 0,00 |
| | | | | 2 | | Construcción de Jardín en Pampa Del Indio - Libertador General San Martín, Chaco | 0 | 5.261.582 | 12.849.679 | 0 | 0,00 | 100,00 | 0,00 | 100,00 | 0,00 | 0,00 |
| | | | | 51 | | Construcción de Jardín en Pampa Del Indio - Libertador General San Martín, Chaco | 0 | 5.261.582 | 12.849.679 | 0 | 0,00 | 100,00 | 0,00 | 100,00 | 0,00 | 0,00 |
| | | | | 3 | | Construcción de Jardín N° 73 - Ida Reboli - Villa Ángela, Chaco | 0 | 8.919.735 | 22.417.459 | 0 | 0,00 | 100,00 | 0,00 | 100,00 | 0,00 | 0,00 |
| | | | | 51 | | Construcción de Jardín N° 73 - Ida Reboli - Villa Ángela, Chaco | 0 | 8.919.735 | 22.417.459 | 0 | 0,00 | 100,00 | 0,00 | 100,00 | 0,00 | 0,00 |
| | | | | 4 | | Construcción de Jardín N° 96 - Gancedo, Chaco | 0 | 8.919.735 | 22.417.459 | 0 | 0,00 | 100,00 | 0,00 | 100,00 | 0,00 | 0,00 |
| | | | | 51 | | Construcción de Jardín N° 96 - Gancedo, Chaco | 0 | 8.919.735 | 22.417.459 | 0 | 0,00 | 100,00 | 0,00 | 100,00 | 0,00 | 0,00 |
| | | | | 5 | | Construcción de Jardín - Presidencia Roca, Chaco | 0 | 5.261.582 | 13.236.475 | 0 | 0,00 | 100,00 | 0,00 | 100,00 | 0,00 | 0,00 |
| | | | | 51 | | Construcción de Jardín - Presidencia Roca, Chaco | 0 | 5.261.582 | 13.236.475 | 0 | 0,00 | 100,00 | 0,00 | 100,00 | 0,00 | 0,00 |
| | | | | 6 | | Construcción de Jardín N° 212 - Las Breñas, Chaco | 0 | 5.261.582 | 14.338.371 | 0 | 0,00 | 100,00 | 0,00 | 100,00 | 0,00 | 0,00 |
| | | | | 51 | | Construcción de Jardín N° 212 - Las Breñas, Chaco | 0 | 5.261.582 | 14.338.371 | 0 | 0,00 | 100,00 | 0,00 | 100,00 | 0,00 | 0,00 |
| | | | | 7 | | Construcción de Jardín - Villa Berthel, Chaco | 0 | 5.261.582 | 14.338.371 | 0 | 0,00 | 100,00 | 0,00 | 100,00 | 0,00 | 0,00 |
| | | | | 51 | | Construcción de Jardín - Villa Berthel, Chaco | 0 | 5.261.582 | 14.338.371 | 0 | 0,00 | 100,00 | 0,00 | 100,00 | 0,00 | 0,00 |
| | | | | 8 | | Construcción Jardín N° 11 - Laguna Blanca, Provincia de Formosa | 0 | 8.919.735 | 8.919.735 | 0 | 0,00 | 100,00 | 0,00 | 100,00 | 0,00 | 0,00 |
| | | | | 51 | | Construcción Jardín N° 11 - Laguna Blanca, Provincia de Formosa | 0 | 8.919.735 | 8.919.735 | 0 | 0,00 | 100,00 | 0,00 | 100,00 | 0,00 | 0,00 |
| | | | | 9 | | Construcción Jardín N° 14 - Clorinda, Provincia de Formosa | 0 | 7.135.788 | 7.135.788 | 0 | 0,00 | 100,00 | 0,00 | 100,00 | 0,00 | 0,00 |
| | | | | 51 | | Construcción Jardín N° 14 - Clorinda, Provincia de Formosa | 0 | 7.135.788 | 7.135.788 | 0 | 0,00 | 100,00 | 0,00 | 100,00 | 0,00 | 0,00 |
| | | | | 10 | | Construcción de Jardín Anexo 3 Barrio Nueva Formosa - Formosa, Provincia de Formosa | 0 | 8.919.735 | 8.919.735 | 0 | 0,00 | 100,00 | 0,00 | 100,00 | 0,00 | 0,00 |
| | | | | 51 | | Construcción de Jardín Anexo 3 Barrio Nueva Formosa - Formosa, Provincia de Formosa | 0 | 8.919.735 | 8.919.735 | 0 | 0,00 | 100,00 | 0,00 | 100,00 | 0,00 | 0,00 |
| | | | | 11 | | Construcción de Jardín Anexo 4 Barrio Nueva Formosa - Formosa, Provincia de Formosa | 0 | 8.919.735 | 8.919.735 | 0 | 0,00 | 100,00 | 0,00 | 100,00 | 0,00 | 0,00 |
| | | | | 51 | | Construcción de Jardín Anexo 4 Barrio Nueva Formosa - Formosa, Provincia de Formosa | 0 | 8.919.735 | 8.919.735 | 0 | 0,00 | 100,00 | 0,00 | 100,00 | 0,00 | 0,00 |
| | | | | 12 | | Construcción de Jardín N° 186 - Alberdi-Sachayoj, Provincia de Santiago del Estero | 0 | 11.018.399 | 20.461.716 | 0 | 0,00 | 100,00 | 0,00 | 100,00 | 0,00 | 0,00 |
| | | | | 51 | | Construcción de Jardín N° 186 - Alberdi-Sachayoj, Provincia de Santiago del Estero | 0 | 11.018.399 | 20.461.716 | 0 | 0,00 | 100,00 | 0,00 | 100,00 | 0,00 | 0,00 |

CUADRO C
INVERSIÓN REAL DIRECTA: PROYECTOS DE INVERSIÓN *
AL 30/09/2017

| Jur | SAF | Pg | Sp | Py | Ob | Descripcion | Ejec. Financiera acum. al 2016 | Crédito inicial 2017 | Vigente al 30/09/2017 | Devengado al 30/09/2017 | Ejec. Fisica acum. al 2016 | Programación Inicial 2017 | Ejecuta do 2º trim | Programado Vig. al 30/09/2017 | Ejecuta do 3º trim | Ejecutado al 30/09/2017 |
|-----|-----|----|----|----|----|---|--------------------------------|----------------------|-----------------------|-------------------------|----------------------------|---------------------------|--------------------|-------------------------------|--------------------|-------------------------|
| | | | | 13 | | Construcción de Jardín - Resistencia, Chaco | 0 | 4.209.266 | 12.662.441 | 0 | 0,00 | 100,00 | 0,00 | 100,00 | 0,00 | 0,00 |
| | | | | 51 | | Construcción de Jardín - Resistencia, Chaco | 0 | 4.209.266 | 12.662.441 | 0 | 0,00 | 100,00 | 0,00 | 100,00 | 0,00 | 0,00 |
| | | | | 14 | | Construcción de Jardín N°92 - Barranqueras, Chaco | 0 | 7.135.788 | 20.380.284 | 0 | 0,00 | 100,00 | 0,00 | 100,00 | 0,00 | 0,00 |
| | | | | 51 | | Construcción de Jardín N°92 - Barranqueras, Chaco | 0 | 7.135.788 | 20.380.284 | 0 | 0,00 | 100,00 | 0,00 | 100,00 | 0,00 | 0,00 |
| | | | | 15 | | Construcción Jardín N° 50 - Gobernador Virasoro, Provincia de Corrientes | 0 | 4.209.266 | 11.760.492 | 0 | 0,00 | 100,00 | 0,00 | 100,00 | 0,00 | 0,00 |
| | | | | 51 | | Construcción Jardín N° 50 - Gobernador Virasoro, Provincia de Corrientes | 0 | 4.209.266 | 11.760.492 | 0 | 0,00 | 100,00 | 0,00 | 100,00 | 0,00 | 0,00 |
| | | | | 16 | | Construcción Jardín N° 65 - Gobernador Virasoro, Provincia de Corrientes | 0 | 4.209.266 | 11.737.975 | 0 | 0,00 | 100,00 | 0,00 | 100,00 | 0,00 | 0,00 |
| | | | | 51 | | Construcción Jardín N° 65 - Gobernador Virasoro, Provincia de Corrientes | 0 | 4.209.266 | 11.737.975 | 0 | 0,00 | 100,00 | 0,00 | 100,00 | 0,00 | 0,00 |
| | | | | 17 | | Construcción Jardín N° 31 - Itá Ibaté, Provincia de Corrientes | 0 | 4.209.266 | 11.853.102 | 0 | 0,00 | 100,00 | 0,00 | 100,00 | 0,00 | 0,00 |
| | | | | 51 | | Construcción Jardín N° 31 - Itá Ibaté, Provincia de Corrientes | 0 | 4.209.266 | 11.853.102 | 0 | 0,00 | 100,00 | 0,00 | 100,00 | 0,00 | 0,00 |
| | | | | 18 | | Construcción Jardín N° 48 Anexo Escuela N°453 - San Vicente, Misiones | 0 | 7.135.788 | 19.904.569 | 0 | 0,00 | 100,00 | 0,00 | 100,00 | 0,00 | 0,00 |
| | | | | 51 | | Construcción Jardín N° 48 Anexo Escuela N°453 - San Vicente, Misiones | 0 | 7.135.788 | 19.904.569 | 0 | 0,00 | 100,00 | 0,00 | 100,00 | 0,00 | 0,00 |
| | | | | 19 | | Construcción Jardín N° 69 Anexo Escuela N°74 - San Ignacio, Misiones | 0 | 7.135.788 | 19.634.935 | 0 | 0,00 | 100,00 | 0,00 | 100,00 | 0,00 | 0,00 |
| | | | | 51 | | Construcción Jardín N° 69 Anexo Escuela N°74 - San Ignacio, Misiones | 0 | 7.135.788 | 19.634.935 | 0 | 0,00 | 100,00 | 0,00 | 100,00 | 0,00 | 0,00 |
| | | | | 20 | | Construcción Jardín N° 18 Anexo Escuela N° 86 - Apóstoles, Misiones | 0 | 4.209.266 | 12.162.816 | 0 | 0,00 | 100,00 | 0,00 | 100,00 | 0,00 | 0,00 |
| | | | | 51 | | Construcción Jardín N° 18 Anexo Escuela N° 86 - Apóstoles, Misiones | 0 | 4.209.266 | 12.162.816 | 0 | 0,00 | 100,00 | 0,00 | 100,00 | 0,00 | 0,00 |
| | | | | 21 | | Construcción Jardín en Escuela N° 868 - Campo Grande, Misiones | 0 | 4.209.266 | 12.621.558 | 0 | 0,00 | 100,00 | 0,00 | 100,00 | 0,00 | 0,00 |
| | | | | 51 | | Construcción Jardín en Escuela N° 868 - Campo Grande, Misiones | 0 | 4.209.266 | 12.621.558 | 0 | 0,00 | 100,00 | 0,00 | 100,00 | 0,00 | 0,00 |
| | | | | 22 | | Construcción Jardín N°23 Anexo Escuela N°200 - Puerto Iguazú, Misiones | 0 | 7.135.788 | 19.632.930 | 0 | 0,00 | 100,00 | 0,00 | 100,00 | 0,00 | 0,00 |
| | | | | 51 | | Construcción Jardín N°23 Anexo Escuela N°200 - Puerto Iguazú, Misiones | 0 | 7.135.788 | 19.632.930 | 0 | 0,00 | 100,00 | 0,00 | 100,00 | 0,00 | 0,00 |
| | | | | 23 | | Construcción Jardín N°52 Anexo Escuela N°529 - Villa Salto Encantado, Misiones | 0 | 4.209.266 | 12.162.816 | 0 | 0,00 | 100,00 | 0,00 | 100,00 | 0,00 | 0,00 |
| | | | | 51 | | Construcción Jardín N°52 Anexo Escuela N°529 - Villa Salto Encantado, Misiones | 0 | 4.209.266 | 12.162.816 | 0 | 0,00 | 100,00 | 0,00 | 100,00 | 0,00 | 0,00 |
| | | | | 24 | | Construcción de Jardín en Escuela N° 291 - Colonia Wanda, Provincia de Misiones - PROMEDU IV (BID 3455/OC-AR) (5) | 0 | 0 | 19.632.930 | 0 | 0,00 | 30,00 | 0,00 | 30,00 | 0,00 | 0,00 |
| | | | | 51 | | Construcción de Jardín en Escuela N° 291 - Colonia Wanda, Provincia de Misiones - PROMEDU IV (BID 3455/OC-AR) (5) | 0 | 0 | 19.632.930 | 0 | 0,00 | 30,00 | 0,00 | 30,00 | 0,00 | 0,00 |
| | | | 6 | | | Ejecución de Obras en Jardines en Región Noroeste Argentino | | | | | | | | | | |
| | | | | 1 | | Construcción de Jardín en Escuela Técnica N° 1 - La Quiaca, Jujuy - PROMEDU IV (BID 3455/OC-AR) | 0 | 4.307.872 | 11.595.759 | 3.478.728 | 0,00 | 100,00 | 0,00 | 100,00 | 0,00 | 0,00 |
| | | | | 51 | | Construcción de Jardín en Escuela Técnica N° 1 - La Quiaca, Jujuy - PROMEDU IV (BID 3455/OC-AR) | 0 | 4.307.872 | 11.595.759 | 3.478.728 | 0,00 | 100,00 | 0,00 | 100,00 | 55,00 | 55,00 |
| | | | | 2 | | Construcción de Escuela N° 201 - San Pedro, Jujuy | 0 | 4.209.266 | 10.550.911 | 3.165.273 | 0,00 | 100,00 | 0,00 | 100,00 | 0,00 | 0,00 |
| | | | | 51 | | Construcción de Escuela N° 201 - San Pedro, Jujuy | 0 | 4.209.266 | 10.550.911 | 3.165.273 | 0,00 | 100,00 | 0,00 | 100,00 | 0,00 | 0,00 |
| | | | | 3 | | Construcción de Escuela N°445 - San Pedro, Jujuy | 0 | 4.209.266 | 10.550.536 | 3.165.161 | 0,00 | 100,00 | 0,00 | 100,00 | 0,00 | 0,00 |
| | | | | 51 | | Construcción de Escuela N°445 - San Pedro, Jujuy | 0 | 4.209.266 | 10.550.536 | 3.165.161 | 0,00 | 100,00 | 0,00 | 100,00 | 0,00 | 0,00 |

CUADRO C
INVERSIÓN REAL DIRECTA: PROYECTOS DE INVERSIÓN *
AL 30/09/2017

| Jur | SAF | Pg | Sp | Py | Ob | Descripción | Ejec. Financiera acum. al 2016 | Crédito inicial 2017 | Vigente al 30/09/2017 | Devengado al 30/09/2017 | Ejec. Fisica acum. al 2016 | Programación Inicial 2017 | Ejecuta do 2º trim | Programado Vig. al 30/09/2017 | Ejecuta do 3º trim | Ejecutado al 30/09/2017 |
|-----|-----|----|----|----|----|--|--------------------------------|----------------------|-----------------------|-------------------------|----------------------------|---------------------------|--------------------|-------------------------------|--------------------|-------------------------|
| | | | | 4 | | Construcción de Jardín B° 1000 Viviendas Papa Francisco - B° 1000 Viviendas - Callegua, Jujuy | 0 | 7.135.788 | 15.954.781 | 4.786.434 | 0,00 | 100,00 | 0,00 | 100,00 | 0,00 | 0,00 |
| | | | | 51 | | Construcción de Jardín B° 1000 Viviendas Papa Francisco - B° 1000 Viviendas - Callegua, Jujuy | 0 | 7.135.788 | 15.954.781 | 4.786.434 | 0,00 | 100,00 | 0,00 | 100,00 | 0,00 | 0,00 |
| | | | | 5 | | Construcción de Jardín B° 40 Ha - Libertador General San Martín, Jujuy | 0 | 7.135.788 | 15.977.822 | 4.793.346 | 0,00 | 100,00 | 0,00 | 100,00 | 0,00 | 0,00 |
| | | | | 51 | | Construcción de Jardín B° 40 Ha - Libertador General San Martín, Jujuy | 0 | 7.135.788 | 15.977.822 | 4.793.346 | 0,00 | 100,00 | 0,00 | 100,00 | 0,00 | 0,00 |
| | | | | 6 | | Construcción de Jardín en Escuela N° 78 - Palpalá, Jujuy | 0 | 7.135.788 | 16.122.181 | 4.836.654 | 0,00 | 100,00 | 0,00 | 100,00 | 0,00 | 0,00 |
| | | | | 51 | | Construcción de Jardín en Escuela N° 78 - Palpalá, Jujuy | 0 | 7.135.788 | 16.122.181 | 4.836.654 | 0,00 | 100,00 | 0,00 | 100,00 | 0,00 | 0,00 |
| | | | | 7 | | Construcción de Escuela 4294 - Colonia Santa Rosa-Orán, Provincia de Salta | 0 | 7.135.788 | 15.770.443 | 4.731.133 | 0,00 | 100,00 | 0,00 | 100,00 | 0,00 | 0,00 |
| | | | | 51 | | Construcción de Escuela 4294 - Colonia Santa Rosa-Orán, Provincia de Salta | 0 | 7.135.788 | 15.770.443 | 4.731.133 | 0,00 | 100,00 | 0,00 | 100,00 | 0,00 | 0,00 |
| | | | | 8 | | Construcción de Escuela 4394 - Vicente Torino - Rosario de Lerma, Provincia de Salta | 0 | 4.307.872 | 11.828.723 | 8.052.994 | 0,00 | 100,00 | 0,00 | 100,00 | 0,00 | 0,00 |
| | | | | 51 | | Construcción de Escuela 4394 - Vicente Torino - Rosario de Lerma, Provincia de Salta | 0 | 4.307.872 | 11.828.723 | 8.052.994 | 0,00 | 100,00 | 0,00 | 100,00 | 0,00 | 0,00 |
| | | | | 9 | | Construcción de Escuela 4851 - Orán, Provincia de Salta | 0 | 4.209.266 | 10.426.477 | 3.127.943 | 0,00 | 100,00 | 0,00 | 100,00 | 0,00 | 0,00 |
| | | | | 51 | | Construcción de Escuela 4851 - Orán, Provincia de Salta | 0 | 4.209.266 | 10.426.477 | 3.127.943 | 0,00 | 100,00 | 0,00 | 100,00 | 0,00 | 0,00 |
| | | | | 10 | | Construcción de Escuela 4641 - Metán, Provincia de Salta | 0 | 7.135.788 | 15.834.559 | 11.325.510 | 0,00 | 100,00 | 0,00 | 100,00 | 0,00 | 0,00 |
| | | | | 51 | | Construcción de Escuela 4641 - Metán, Provincia de Salta | 0 | 7.135.788 | 15.834.559 | 11.325.510 | 0,00 | 100,00 | 0,00 | 100,00 | 65,00 | 65,00 |
| | | | | 11 | | Construcción de Escuela 4853 Barrio 62 Ha - Hipólito Yrigoyen, Provincia de Salta | 0 | 4.307.872 | 11.837.212 | 3.551.163 | 0,00 | 100,00 | 0,00 | 100,00 | 0,00 | 0,00 |
| | | | | 51 | | Construcción de Escuela 4853 Barrio 62 Ha - Hipólito Yrigoyen, Provincia de Salta | 0 | 4.307.872 | 11.837.212 | 3.551.163 | 0,00 | 100,00 | 0,00 | 100,00 | 0,00 | 0,00 |
| | | | | 12 | | Construcción de Jardín Pasaje Marconi y Avenida Juan B Justo - San Miguel de Tucumán, Tucumán | 0 | 7.132.664 | 17.539.126 | 10.242.428 | 0,00 | 100,00 | 0,00 | 100,00 | 0,00 | 0,00 |
| | | | | 51 | | Construcción de Jardín Pasaje Marconi y Avenida Juan B Justo - San Miguel de Tucumán, Tucumán | 0 | 7.132.664 | 17.539.126 | 10.242.428 | 0,00 | 100,00 | 0,00 | 100,00 | 0,00 | 0,00 |
| | | | | 13 | | Construcción de Jardín en Calle Agustín Alurralde - Alderetes, Tucumán | 0 | 7.132.664 | 17.539.126 | 11.603.015 | 0,00 | 100,00 | 0,00 | 100,00 | 0,00 | 0,00 |
| | | | | 51 | | Construcción de Jardín en Calle Agustín Alurralde - Alderetes, Tucumán | 0 | 7.132.664 | 17.539.126 | 11.603.015 | 0,00 | 100,00 | 0,00 | 100,00 | 52,00 | 52,00 |
| | | | | 14 | | Construcción Jardín en Terreno Secundaria Bernabé Araoz - San Miguel de Tucumán, Tucumán | 0 | 7.132.664 | 17.539.126 | 11.746.654 | 0,00 | 100,00 | 0,00 | 100,00 | 0,00 | 0,00 |
| | | | | 51 | | Construcción Jardín en Terreno Secundaria Bernabé Araoz - San Miguel de Tucumán, Tucumán | 0 | 7.132.664 | 17.539.126 | 11.746.654 | 0,00 | 100,00 | 0,00 | 100,00 | 62,00 | 62,00 |
| | | | | 15 | | Construcción de Jardín en San Andrés Escuela Freyre - Cruz Alta, Provincia de Tucumán | 0 | 4.307.872 | 10.778.781 | 7.012.220 | 0,00 | 100,00 | 0,00 | 100,00 | 0,00 | 0,00 |
| | | | | 51 | | Construcción de Jardín en San Andrés Escuela Freyre - Cruz Alta, Provincia de Tucumán | 0 | 4.307.872 | 10.778.781 | 7.012.220 | 0,00 | 100,00 | 0,00 | 100,00 | 50,00 | 50,00 |
| | | | | 16 | | Construcción de Jardín en Barrio Néstor Kirchner - San Miguel de Tucumán, Provincia de Tucumán | 0 | 4.209.266 | 10.433.801 | 8.004.956 | 0,00 | 100,00 | 0,00 | 100,00 | 0,00 | 0,00 |
| | | | | 51 | | Construcción de Jardín en Barrio Néstor Kirchner - San Miguel de Tucumán, Provincia de Tucumán | 0 | 4.209.266 | 10.433.801 | 8.004.956 | 0,00 | 100,00 | 0,00 | 100,00 | 74,00 | 74,00 |
| | | | | 17 | | Construcción de Jardín en Av. Independencia y Alberdi - San Miguel de Tucumán, Tucumán | 0 | 4.307.872 | 10.778.781 | 7.114.782 | 0,00 | 100,00 | 0,00 | 100,00 | 0,00 | 0,00 |
| | | | | 51 | | Construcción de Jardín en Av. Independencia y Alberdi - San Miguel de Tucumán, Tucumán | 0 | 4.307.872 | 10.778.781 | 7.114.782 | 0,00 | 100,00 | 0,00 | 100,00 | 55,00 | 55,00 |
| | | | | 18 | | Construcción de Jardín en B° Manantiales Sur Sector ESTE - San Miguel de Tucumán, Tucumán | 0 | 4.209.266 | 10.433.801 | 8.461.448 | 0,00 | 100,00 | 0,00 | 100,00 | 0,00 | 0,00 |
| | | | | 51 | | Construcción de Jardín en B° Manantiales Sur Sector ESTE - San Miguel de Tucumán, Tucumán | 0 | 4.209.266 | 10.433.801 | 8.461.448 | 0,00 | 100,00 | 0,00 | 100,00 | 73,00 | 73,00 |

CUADRO C
INVERSIÓN REAL DIRECTA: PROYECTOS DE INVERSIÓN *
AL 30/09/2017

| Jur | SAF | Pg | Sp | Py | Ob | Descripción | Ejec. Financiera acum. al 2016 | Crédito inicial 2017 | Vigente al 30/09/2017 | Devengado al 30/09/2017 | Ejec. Fisica acum. al 2016 | Programación Inicial 2017 | Ejecuta do 2º trim | Programado Vig. al 30/09/2017 | Ejecuta do 3º trim | Ejecutado al 30/09/2017 |
|-----|-----|----|----|----|----|---|--------------------------------|----------------------|-----------------------|-------------------------|----------------------------|---------------------------|--------------------|-------------------------------|--------------------|-------------------------|
| | | | | 19 | | Construcción de Jardín en Alderetes Este - Cruz Alta, Tucumán | 0 | 4.307.872 | 10.778.781 | 7.281.605 | 0,00 | 100,00 | 0,00 | 100,00 | 0,00 | 0,00 |
| | | | | 51 | | Construcción de Jardín en Alderetes Este - Cruz Alta, Tucumán | 0 | 4.307.872 | 10.778.781 | 7.281.605 | 0,00 | 100,00 | 0,00 | 100,00 | 54,00 | 54,00 |
| | | | | 20 | | Construcción de Jardín en Escuela N° 330 Eudoro Avellaneda - Cruz Alta, Tucumán | 0 | 7.132.664 | 17.539.126 | 11.402.887 | 0,00 | 100,00 | 0,00 | 100,00 | 0,00 | 0,00 |
| | | | | 51 | | Construcción de Jardín en Escuela N° 330 Eudoro Avellaneda - Cruz Alta, Tucumán | 0 | 7.132.664 | 17.539.126 | 11.402.887 | 0,00 | 100,00 | 0,00 | 100,00 | 53,00 | 53,00 |
| | | | | 21 | | Construcción de Jardín en Alsina y Ayacucho - San Miguel de Tucumán, Provincia de Tucumán | 0 | 7.132.664 | 17.539.126 | 11.231.968 | 0,00 | 100,00 | 0,00 | 100,00 | 0,00 | 0,00 |
| | | | | 51 | | Construcción de Jardín en Alsina y Ayacucho - San Miguel de Tucumán, Provincia de Tucumán | 0 | 7.132.664 | 17.539.126 | 11.231.968 | 0,00 | 100,00 | 0,00 | 100,00 | 60,00 | 60,00 |
| | | | | 22 | | Construcción de Jardín - Benjamín Paz, Graneros, Tucumán | 0 | 4.307.872 | 10.778.781 | 5.412.084 | 0,00 | 100,00 | 0,00 | 100,00 | 0,00 | 0,00 |
| | | | | 51 | | Construcción de Jardín - Benjamín Paz, Graneros, Tucumán | 0 | 4.307.872 | 10.778.781 | 5.412.084 | 0,00 | 100,00 | 0,00 | 100,00 | 54,00 | 54,00 |
| | | | | 23 | | Construcción de Jardín en Calle Sin nombre Esquina Gorriti y Virla - San Miguel de Tucumán, Tucumán | 0 | 4.307.872 | 10.778.781 | 7.129.244 | 0,00 | 100,00 | 0,00 | 100,00 | 0,00 | 0,00 |
| | | | | 51 | | Construcción de Jardín en Calle Sin nombre Esquina Gorriti y Virla - San Miguel de Tucumán, Tucumán | 0 | 4.307.872 | 10.778.781 | 7.129.244 | 0,00 | 100,00 | 0,00 | 100,00 | 0,00 | 0,00 |
| | | | | 24 | | Construcción de Jardín Villa Benjamín Araoz - Burruyacu, Tucumán | 0 | 4.307.872 | 10.778.781 | 6.585.188 | 0,00 | 100,00 | 0,00 | 100,00 | 0,00 | 0,00 |
| | | | | 51 | | Construcción de Jardín Villa Benjamín Araoz - Burruyacu, Tucumán | 0 | 4.307.872 | 10.778.781 | 6.585.188 | 0,00 | 100,00 | 0,00 | 100,00 | 52,00 | 52,00 |
| | | | | 25 | | Construcción Jardín N° 2 CAPE Escuela N°257 - San Fernando del Valle de Catamarca, Catamarca | 0 | 7.132.664 | 20.278.846 | 0 | 0,00 | 100,00 | 0,00 | 100,00 | 0,00 | 0,00 |
| | | | | 51 | | Construcción Jardín N° 2 CAPE Escuela N°257 - San Fernando del Valle de Catamarca, Catamarca | 0 | 7.132.664 | 20.278.846 | 0 | 0,00 | 100,00 | 0,00 | 100,00 | 0,00 | 0,00 |
| | | | | 26 | | Construcción de Anexo Jardín N° 9 en Terreno Escuela N° 704 - Tinogasta, Catamarca | 0 | 4.307.872 | 12.576.340 | 0 | 0,00 | 100,00 | 0,00 | 100,00 | 0,00 | 0,00 |
| | | | | 51 | | Construcción de Anexo Jardín N° 9 en Terreno Escuela N° 704 - Tinogasta, Catamarca | 0 | 4.307.872 | 12.576.340 | 0 | 0,00 | 100,00 | 0,00 | 100,00 | 0,00 | 0,00 |
| | | | | 27 | | Construcción de Anexo Jardín N° 1 - Frente a Parque de los Niños - San Fernando del Valle de Catamarca, Catamarca | 0 | 4.209.266 | 12.323.988 | 0 | 0,00 | 100,00 | 0,00 | 100,00 | 0,00 | 0,00 |
| | | | | 51 | | Construcción de Anexo Jardín N° 1 - Frente a Parque de los Niños - San Fernando del Valle de Catamarca, Catamarca | 0 | 4.209.266 | 12.323.988 | 0 | 0,00 | 100,00 | 0,00 | 100,00 | 0,00 | 0,00 |
| | | | | 28 | | Construcción de Jardín N° 6 Anexo - San Fernando del Valle de Catamarca, Catamarca | 0 | 7.132.664 | 20.278.846 | 0 | 0,00 | 100,00 | 0,00 | 100,00 | 0,00 | 0,00 |
| | | | | 51 | | Construcción de Jardín N° 6 Anexo - San Fernando del Valle de Catamarca, Catamarca | 0 | 7.132.664 | 20.278.846 | 0 | 0,00 | 100,00 | 0,00 | 100,00 | 0,00 | 0,00 |
| | | | | 29 | | Construcción de Jardín Escuela 256 - Aimogasta, Provincia de La Rioja | 0 | 7.135.788 | 20.829.623 | 0 | 0,00 | 100,00 | 0,00 | 100,00 | 0,00 | 0,00 |
| | | | | 51 | | Construcción de Jardín Escuela 256 - Aimogasta, Provincia de La Rioja | 0 | 7.135.788 | 20.829.623 | 0 | 0,00 | 100,00 | 0,00 | 100,00 | 0,00 | 0,00 |
| | | | | 30 | | Construcción de Jardín B° Luis Vernet - La Rioja, Provincia de La Rioja | 0 | 4.209.266 | 12.799.082 | 0 | 0,00 | 100,00 | 0,00 | 100,00 | 0,00 | 0,00 |
| | | | | 51 | | Construcción de Jardín B° Luis Vernet - La Rioja, Provincia de La Rioja | 0 | 4.209.266 | 12.799.082 | 0 | 0,00 | 100,00 | 0,00 | 100,00 | 0,00 | 0,00 |
| | | | | 31 | | Construcción de Jardín B Padre Inestal - Chilecito, La Rioja | 0 | 4.209.266 | 12.799.082 | 0 | 0,00 | 100,00 | 0,00 | 100,00 | 0,00 | 0,00 |
| | | | | 51 | | Construcción de Jardín B Padre Inestal - Chilecito, La Rioja | 0 | 4.209.266 | 12.799.082 | 0 | 0,00 | 100,00 | 0,00 | 100,00 | 0,00 | 0,00 |
| | | | | 32 | | Construcción de Jardín en Escuela General Las Heras - Juan Bautista Alberdi, Tucumán | 0 | 7.132.664 | 17.539.126 | 5.261.738 | 0,00 | 100,00 | 0,00 | 100,00 | 0,00 | 0,00 |
| | | | | 51 | | Construcción de Jardín en Escuela General Las Heras - Juan Bautista Alberdi, Tucumán | 0 | 7.132.664 | 17.539.126 | 5.261.738 | 0,00 | 100,00 | 0,00 | 100,00 | 0,00 | 0,00 |
| | | | | 33 | | Construcción de Jardín para Escuela N° 244 y Escuela Torres - La Cocha, Tucumán | 0 | 4.209.266 | 10.433.801 | 3.130.140 | 0,00 | 100,00 | 0,00 | 100,00 | 0,00 | 0,00 |

CUADRO C
INVERSIÓN REAL DIRECTA: PROYECTOS DE INVERSIÓN *
AL 30/09/2017

| Jur | SAF | Pg | Sp | Py | Ob | Descripcion | Ejec. Financiera acum. al 2016 | Crédito inicial 2017 | Vigente al 30/09/2017 | Devengado al 30/09/2017 | Ejec. Fisica acum. al 2016 | Programación Inicial 2017 | Ejecuta do 2º trim | Programado Vig. al 30/09/2017 | Ejecuta do 3º trim | Ejecutado al 30/09/2017 |
|-----|-----|----|----|----|----|---|--------------------------------|----------------------|-----------------------|-------------------------|----------------------------|---------------------------|--------------------|-------------------------------|--------------------|-------------------------|
| | | | | | 51 | Construcción de Jardín para Escuela N° 244 y Escuela Torres - La Cocha, Tucumán | 0 | 4.209.266 | 10.433.801 | 3.130.140 | 0,00 | 100,00 | 0,00 | 100,00 | 0,00 | 0,00 |
| | | | | 34 | | Construcción de Jardín en Escuela N° 19 Javier Frías - El Molino - Chicligasta, Tucumán | 0 | 4.307.872 | 10.778.781 | 3.233.634 | 0,00 | 100,00 | 0,00 | 100,00 | 0,00 | 0,00 |
| | | | | | 51 | Construcción de Jardín en Escuela N° 19 Javier Frías - El Molino - Chicligasta, Tucumán | 0 | 4.307.872 | 10.778.781 | 3.233.634 | 0,00 | 100,00 | 0,00 | 100,00 | 0,00 | 0,00 |
| | | | | 35 | | Construcción de Jardín - Lamadrid, Graneros, Tucumán | 0 | 4.307.872 | 10.778.781 | 3.233.634 | 0,00 | 100,00 | 0,00 | 100,00 | 0,00 | 0,00 |
| | | | | | 51 | Construcción de Jardín - Lamadrid, Graneros, Tucumán | 0 | 4.307.872 | 10.778.781 | 3.233.634 | 0,00 | 100,00 | 0,00 | 100,00 | 0,00 | 0,00 |
| | | | 7 | | | Ejecución de Obras en Jardines en Región Patagonia Norte | | | | | | | | | | |
| | | | | 1 | | Construcción de Jardín N° 484 - Cerro Radal, Chubut | 4.587.317 | 11.302.073 | 11.884.216 | 2.561.236 | 0,00 | 100,00 | 0,00 | 100,00 | 0,00 | 0,00 |
| | | | | | 51 | Construcción de Jardín N° 484 - Cerro Radal, Chubut | 4.587.317 | 11.302.073 | 11.884.216 | 2.561.236 | 0,00 | 100,00 | 0,00 | 100,00 | 0,00 | 0,00 |
| | | | | 2 | | Construcción de Jardín Barrio Lanin - Junín de los Andes, Provincia de Neuquén | 7.834.728 | 20.438.409 | 20.438.409 | 7.157.522 | 0,00 | 100,00 | 0,00 | 100,00 | 0,00 | 0,00 |
| | | | | | 51 | Construcción de Jardín Barrio Lanin - Junín de los Andes, Provincia de Neuquén | 7.834.728 | 20.438.409 | 20.438.409 | 7.157.522 | 0,00 | 100,00 | 0,00 | 100,00 | 0,00 | 0,00 |
| | | | | 3 | | Construcción de Jardín Barrio Los Álamos - Plottier, Provincia de Neuquén | 5.135.531 | 16.048.494 | 16.048.494 | 4.082.158 | 0,00 | 100,00 | 0,00 | 100,00 | 0,00 | 0,00 |
| | | | | | 51 | Construcción de Jardín Barrio Los Álamos - Plottier, Provincia de Neuquén | 5.135.531 | 16.048.494 | 16.048.494 | 4.082.158 | 0,00 | 100,00 | 0,00 | 100,00 | 0,00 | 0,00 |
| | | | | 4 | | Construcción de Jardín Terreno Escuela N° 266 - Plottier, Provincia de Neuquén | 5.135.531 | 16.048.494 | 16.048.494 | 4.082.158 | 0,00 | 100,00 | 0,00 | 100,00 | 0,00 | 0,00 |
| | | | | | 51 | Construcción de Jardín Terreno Escuela N° 266 - Plottier, Provincia de Neuquén | 5.135.531 | 16.048.494 | 16.048.494 | 4.082.158 | 0,00 | 100,00 | 0,00 | 100,00 | 0,00 | 0,00 |
| | | | | 5 | | Construcción de Jardín Terreno Escuela N°192 - Plottier, Provincia de Neuquén | 5.135.531 | 16.048.494 | 16.048.494 | 4.082.158 | 0,00 | 100,00 | 0,00 | 100,00 | 0,00 | 0,00 |
| | | | | | 51 | Construcción de Jardín Terreno Escuela N°192 - Plottier, Provincia de Neuquén | 5.135.531 | 16.048.494 | 16.048.494 | 4.082.158 | 0,00 | 100,00 | 0,00 | 100,00 | 0,00 | 0,00 |
| | | | | 6 | | Construcción de Jardín Terreno Escuela N° 60 - Plottier, Provincia de Neuquén | 5.135.531 | 16.048.494 | 16.048.494 | 4.082.158 | 0,00 | 100,00 | 0,00 | 100,00 | 0,00 | 0,00 |
| | | | | | 51 | Construcción de Jardín Terreno Escuela N° 60 - Plottier, Provincia de Neuquén | 5.135.531 | 16.048.494 | 16.048.494 | 4.082.158 | 0,00 | 100,00 | 0,00 | 100,00 | 0,00 | 0,00 |
| | | | | 7 | | Construcción de Jardín Calle Candolle - Plottier, Provincia de Neuquén | 5.135.531 | 16.048.494 | 16.048.494 | 4.082.158 | 0,00 | 100,00 | 0,00 | 100,00 | 0,00 | 0,00 |
| | | | | | 51 | Construcción de Jardín Calle Candolle - Plottier, Provincia de Neuquén | 5.135.531 | 16.048.494 | 16.048.494 | 4.082.158 | 0,00 | 100,00 | 0,00 | 100,00 | 0,00 | 0,00 |
| | | | | 8 | | Construcción de Jardín en Chacra 30 - San Martín de los Andes, Provincia de Neuquén | 4.587.316 | 11.966.901 | 11.966.901 | 2.561.236 | 0,00 | 100,00 | 0,00 | 100,00 | 0,00 | 0,00 |
| | | | | | 51 | Construcción de Jardín en Chacra 30 - San Martín de los Andes, Provincia de Neuquén | 4.587.316 | 11.966.901 | 11.966.901 | 2.561.236 | 0,00 | 100,00 | 0,00 | 100,00 | 0,00 | 0,00 |
| | | | | 9 | | Construcción de Jardín en Vega Maipú - San Martín de los Andes, Provincia de Neuquén | 7.834.728 | 20.438.409 | 20.438.409 | 7.241.962 | 0,00 | 100,00 | 0,00 | 100,00 | 0,00 | 0,00 |
| | | | | | 51 | Construcción de Jardín en Vega Maipú - San Martín de los Andes, Provincia de Neuquén | 7.834.728 | 20.438.409 | 20.438.409 | 7.241.962 | 0,00 | 100,00 | 0,00 | 100,00 | 0,00 | 0,00 |
| | | | | 10 | | Construcción de Jardín - Senillosa, Provincia de Neuquén | 5.135.531 | 16.048.494 | 16.048.494 | 4.082.158 | 0,00 | 100,00 | 0,00 | 100,00 | 0,00 | 0,00 |
| | | | | | 51 | Construcción de Jardín - Senillosa, Provincia de Neuquén | 5.135.531 | 16.048.494 | 16.048.494 | 4.082.158 | 0,00 | 100,00 | 0,00 | 100,00 | 50,00 | 50,00 |
| | | | | 11 | | Construcción de Jardín en Escuela N° 341 - Villa la Angostura, Provincia de Neuquén | 7.834.728 | 20.438.409 | 20.438.409 | 5.868.699 | 0,00 | 100,00 | 0,00 | 100,00 | 0,00 | 0,00 |
| | | | | | 51 | Construcción de Jardín en Escuela N° 341 - Villa la Angostura, Provincia de Neuquén | 7.834.728 | 20.438.409 | 20.438.409 | 5.868.699 | 0,00 | 100,00 | 0,00 | 100,00 | 0,00 | 0,00 |
| | | | | 12 | | Construcción de Jardín N° 115 - Bariloche, Río Negro | 4.587.316 | 11.966.901 | 11.966.901 | 2.561.236 | 0,00 | 100,00 | 0,00 | 100,00 | 0,00 | 0,00 |
| | | | | | 51 | Construcción de Jardín N° 115 - Bariloche, Río Negro | 4.587.316 | 11.966.901 | 11.966.901 | 2.561.236 | 0,00 | 100,00 | 0,00 | 100,00 | 0,00 | 0,00 |
| | | | | 13 | | Construcción de Jardín en Maquinchao - 25 de Mayo, Río Negro | 4.587.316 | 11.966.901 | 11.966.901 | 2.561.236 | 0,00 | 100,00 | 0,00 | 100,00 | 0,00 | 0,00 |

CUADRO C
INVERSIÓN REAL DIRECTA: PROYECTOS DE INVERSIÓN *
AL 30/09/2017

| Jur | SAF | Pg | Sp | Py | Ob | Descripción | Ejec. Financiera acum. al 2016 | Crédito inicial 2017 | Vigente al 30/09/2017 | Devengado al 30/09/2017 | Ejec. Fisica acum. al 2016 | Programación Inicial 2017 | Ejecuta do 2º trim | Programado Vig. al 30/09/2017 | Ejecuta do 3º trim | Ejecutado al 30/09/2017 |
|-----|-----|----|----|----|----|--|--------------------------------|----------------------|-----------------------|-------------------------|----------------------------|---------------------------|--------------------|-------------------------------|--------------------|-------------------------|
| | | | | | 51 | Construcción de Jardín en Maquinchao - 25 de Mayo, Río Negro | 4.587.316 | 11.966.901 | 11.966.901 | 2.561.236 | 0,00 | 100,00 | 0,00 | 100,00 | 0,00 | 0,00 |
| | | | | 14 | | Construcción de Jardín - Ingeniero Jacobacci, Río Negro | 4.587.316 | 11.966.901 | 11.966.901 | 2.561.236 | 0,00 | 100,00 | 0,00 | 100,00 | 0,00 | 0,00 |
| | | | | | 51 | Construcción de Jardín - Ingeniero Jacobacci, Río Negro | 4.587.316 | 11.966.901 | 11.966.901 | 2.561.236 | 0,00 | 100,00 | 0,00 | 100,00 | 0,00 | 0,00 |
| | | | | 15 | | Construcción de Jardín - Aluminé, Provincia de Neuquén | 3.263.208 | 9.692.713 | 13.179.126 | 3.280.396 | 0,00 | 100,00 | 0,00 | 100,00 | 0,00 | 0,00 |
| | | | | | 51 | Construcción de Jardín - Aluminé, Provincia de Neuquén | 3.263.208 | 9.692.713 | 13.179.126 | 3.280.396 | 0,00 | 100,00 | 0,00 | 100,00 | 0,00 | 0,00 |
| | | | | 16 | | Construcción de Jardín en Barrio Ezio Zani - Cutral Co, Provincia de Neuquén | 5.135.531 | 16.048.494 | 16.048.494 | 4.444.935 | 0,00 | 100,00 | 0,00 | 100,00 | 0,00 | 0,00 |
| | | | | | 51 | Construcción de Jardín en Barrio Ezio Zani - Cutral Co, Provincia de Neuquén | 5.135.531 | 16.048.494 | 16.048.494 | 4.444.935 | 0,00 | 100,00 | 0,00 | 100,00 | 0,00 | 0,00 |
| | | | | 17 | | Construcción de Jardín en Terreno Escuela 102 - Cutral Co, Provincia de Neuquén | 5.135.531 | 16.048.494 | 16.048.494 | 5.371.023 | 0,00 | 100,00 | 0,00 | 100,00 | 0,00 | 0,00 |
| | | | | | 51 | Construcción de Jardín en Terreno Escuela 102 - Cutral Co, Provincia de Neuquén | 5.135.531 | 16.048.494 | 16.048.494 | 5.371.023 | 0,00 | 100,00 | 0,00 | 100,00 | 0,00 | 0,00 |
| | | | | 18 | | Construcción de Jardín en Terreno Escuela 137 - Cutral Co, Provincia de Neuquén | 5.135.531 | 16.048.494 | 16.048.494 | 5.371.023 | 0,00 | 100,00 | 0,00 | 100,00 | 0,00 | 0,00 |
| | | | | | 51 | Construcción de Jardín en Terreno Escuela 137 - Cutral Co, Provincia de Neuquén | 5.135.531 | 16.048.494 | 16.048.494 | 5.371.023 | 0,00 | 100,00 | 0,00 | 100,00 | 0,00 | 0,00 |
| | | | | 19 | | Construcción de Jardín Las Lajitas - Las Lajas, Provincia de Neuquén | 5.135.531 | 16.048.494 | 16.048.494 | 1.956.288 | 0,00 | 100,00 | 0,00 | 100,00 | 0,00 | 0,00 |
| | | | | | 51 | Construcción de Jardín Las Lajitas - Las Lajas, Provincia de Neuquén | 5.135.531 | 16.048.494 | 16.048.494 | 1.956.288 | 0,00 | 100,00 | 0,00 | 100,00 | 0,00 | 0,00 |
| | | | | 20 | | Construcción de Jardín Nueva Barrio Esperanza - Neuquén, Provincia de Neuquén | 5.135.531 | 16.048.494 | 16.048.494 | 4.082.158 | 0,00 | 100,00 | 0,00 | 100,00 | 0,00 | 0,00 |
| | | | | | 51 | Construcción de Jardín Nueva Barrio Esperanza - Neuquén, Provincia de Neuquén | 5.135.531 | 16.048.494 | 16.048.494 | 4.082.158 | 0,00 | 100,00 | 0,00 | 100,00 | 0,00 | 0,00 |
| | | | | 21 | | Construcción de Jardín Barrio Valentina Sur - Neuquén, Provincia de Neuquén | 5.135.531 | 16.048.494 | 16.048.494 | 4.082.158 | 0,00 | 100,00 | 0,00 | 100,00 | 0,00 | 0,00 |
| | | | | | 51 | Construcción de Jardín Barrio Valentina Sur - Neuquén, Provincia de Neuquén | 5.135.531 | 16.048.494 | 16.048.494 | 4.082.158 | 0,00 | 100,00 | 0,00 | 100,00 | 50,00 | 50,00 |
| | | | | 22 | | Construcción de Jardín Calle Boer - Neuquén, Provincia de Neuquén | 5.135.531 | 16.048.494 | 16.048.494 | 4.082.158 | 0,00 | 100,00 | 0,00 | 100,00 | 0,00 | 0,00 |
| | | | | | 51 | Construcción de Jardín Calle Boer - Neuquén, Provincia de Neuquén | 5.135.531 | 16.048.494 | 16.048.494 | 4.082.158 | 0,00 | 100,00 | 0,00 | 100,00 | 0,00 | 0,00 |
| | | | | 23 | | Construcción de Jardín Sector Toma Norte - Neuquén, Provincia de Neuquén | 5.135.531 | 16.048.494 | 16.048.494 | 3.156.070 | 0,00 | 100,00 | 0,00 | 100,00 | 0,00 | 0,00 |
| | | | | | 51 | Construcción de Jardín Sector Toma Norte - Neuquén, Provincia de Neuquén | 5.135.531 | 16.048.494 | 16.048.494 | 3.156.070 | 0,00 | 100,00 | 0,00 | 100,00 | 0,00 | 0,00 |
| | | | | 24 | | Construcción de Jardín B° la Sirena 127 Ha - Neuquén, Provincia de Neuquén | 5.135.531 | 16.048.494 | 16.048.494 | 3.156.070 | 0,00 | 100,00 | 0,00 | 100,00 | 0,00 | 0,00 |
| | | | | | 51 | Construcción de Jardín B° la Sirena 127 Ha - Neuquén, Provincia de Neuquén | 5.135.531 | 16.048.494 | 16.048.494 | 3.156.070 | 0,00 | 100,00 | 0,00 | 100,00 | 0,00 | 0,00 |
| | | | | 25 | | Construcción de Jardín en Escuela N° 1 - Neuquén, Provincia de Neuquén | 5.135.531 | 16.048.494 | 16.048.494 | 4.082.158 | 0,00 | 100,00 | 0,00 | 100,00 | 0,00 | 0,00 |
| | | | | | 51 | Construcción de Jardín en Escuela N° 1 - Neuquén, Provincia de Neuquén | 5.135.531 | 16.048.494 | 16.048.494 | 4.082.158 | 0,00 | 100,00 | 0,00 | 100,00 | 0,00 | 0,00 |
| | | | | 26 | | Construcción de Jardín en Lote Z1 - Neuquén, Provincia de Neuquén | 3.263.208 | 9.692.713 | 9.692.713 | 813.864 | 0,00 | 100,00 | 0,00 | 100,00 | 0,00 | 0,00 |
| | | | | | 51 | Construcción de Jardín en Lote Z1 - Neuquén, Provincia de Neuquén | 3.263.208 | 9.692.713 | 9.692.713 | 813.864 | 0,00 | 100,00 | 0,00 | 100,00 | 0,00 | 0,00 |
| | | | | 27 | | Construcción de Jardín Terreno Escuela N° 105 - Vista Alegre, Provincia de Neuquén | 3.263.208 | 9.692.713 | 9.692.713 | 2.242.427 | 0,00 | 100,00 | 0,00 | 100,00 | 0,00 | 0,00 |
| | | | | | 51 | Construcción de Jardín Terreno Escuela N° 105 - Vista Alegre, Provincia de Neuquén | 3.263.208 | 9.692.713 | 9.692.713 | 2.242.427 | 0,00 | 100,00 | 0,00 | 100,00 | 0,00 | 0,00 |
| | | | | 28 | | Construcción de Jardín Zona Noroeste - Zapala, Provincia de Neuquén | 5.135.531 | 16.048.494 | 16.048.494 | 4.238.524 | 0,00 | 100,00 | 0,00 | 100,00 | 0,00 | 0,00 |
| | | | | | 51 | Construcción de Jardín Zona Noroeste - Zapala, Provincia de Neuquén | 5.135.531 | 16.048.494 | 16.048.494 | 4.238.524 | 0,00 | 100,00 | 0,00 | 100,00 | 0,00 | 0,00 |

CUADRO C
INVERSIÓN REAL DIRECTA: PROYECTOS DE INVERSIÓN *
AL 30/09/2017

| Jur | SAF | Pg | Sp | Py | Ob | Descripcion | Ejec. Financiera acum. al 2016 | Crédito inicial 2017 | Vigente al 30/09/2017 | Devengado al 30/09/2017 | Ejec. Fisica acum. al 2016 | Programación Inicial 2017 | Ejecuta do 2º trim | Programado Vig. al 30/09/2017 | Ejecuta do 3º trim | Ejecutado al 30/09/2017 |
|-----|-----|----|----|----|----|--|--------------------------------|----------------------|-----------------------|-------------------------|----------------------------|---------------------------|--------------------|-------------------------------|--------------------|-------------------------|
| | | | | 29 | | Construcción de Jardín en Sector Autódromo - Centenario, Provincia de Neuquén | 5.135.531 | 16.048.494 | 16.048.494 | 4.082.158 | 0,00 | 100,00 | 0,00 | 100,00 | 0,00 | 0,00 |
| | | | | 51 | | Construcción de Jardín en Sector Autódromo - Centenario, Provincia de Neuquén | 5.135.531 | 16.048.494 | 16.048.494 | 4.082.158 | 0,00 | 100,00 | 0,00 | 100,00 | 50,00 | 50,00 |
| | | | 30 | | | Construcción de Jardín Sector Tanque de Agua - Centenario, Provincia de Neuquén | 5.135.531 | 16.048.494 | 16.048.494 | 5.381.708 | 0,00 | 100,00 | 0,00 | 100,00 | 0,00 | 0,00 |
| | | | | 51 | | Construcción de Jardín Sector Tanque de Agua - Centenario, Provincia de Neuquén | 5.135.531 | 16.048.494 | 16.048.494 | 5.381.708 | 0,00 | 100,00 | 0,00 | 100,00 | 0,00 | 0,00 |
| | | | 31 | | | Construcción de Jardín Sector Segunda Meseta - Centenario, Provincia de Neuquén | 5.135.531 | 16.048.494 | 16.048.494 | 5.381.708 | 0,00 | 100,00 | 0,00 | 100,00 | 0,00 | 0,00 |
| | | | | 51 | | Construcción de Jardín Sector Segunda Meseta - Centenario, Provincia de Neuquén | 5.135.531 | 16.048.494 | 16.048.494 | 5.381.708 | 0,00 | 100,00 | 0,00 | 100,00 | 50,00 | 50,00 |
| | | | 32 | | | Construcción de Jardín en Escuela 314 - Rincón de los Sauces, Provincia de Neuquén | 5.135.531 | 16.048.494 | 16.048.494 | 3.156.070 | 0,00 | 100,00 | 0,00 | 100,00 | 0,00 | 0,00 |
| | | | | 51 | | Construcción de Jardín en Escuela 314 - Rincón de los Sauces, Provincia de Neuquén | 5.135.531 | 16.048.494 | 16.048.494 | 3.156.070 | 0,00 | 100,00 | 0,00 | 100,00 | 0,00 | 0,00 |
| | | | 33 | | | Construcción de Jardín Zona Sudoeste - Rincón de los Sauces, Provincia de Neuquén | 5.135.531 | 16.048.494 | 16.048.494 | 3.156.070 | 0,00 | 100,00 | 0,00 | 100,00 | 0,00 | 0,00 |
| | | | | 51 | | Construcción de Jardín Zona Sudoeste - Rincón de los Sauces, Provincia de Neuquén | 5.135.531 | 16.048.494 | 16.048.494 | 3.156.070 | 0,00 | 100,00 | 0,00 | 100,00 | 0,00 | 0,00 |
| | | | 34 | | | Construcción de Jardín - San Patricio del Chañar, Provincia de Neuquén | 5.135.531 | 16.048.494 | 16.048.494 | 4.082.158 | 0,00 | 100,00 | 0,00 | 100,00 | 0,00 | 0,00 |
| | | | | 51 | | Construcción de Jardín - San Patricio del Chañar, Provincia de Neuquén | 5.135.531 | 16.048.494 | 16.048.494 | 4.082.158 | 0,00 | 100,00 | 0,00 | 100,00 | 0,00 | 0,00 |
| | | | 35 | | | Construcción de Jardín en Namuncurá y Santa Cruz - Cipolletti, Río Negro | 3.263.208 | 9.692.713 | 9.692.713 | 1.784.421 | 0,00 | 100,00 | 0,00 | 100,00 | 0,00 | 0,00 |
| | | | | 51 | | Construcción de Jardín en Namuncurá y Santa Cruz - Cipolletti, Río Negro | 3.263.208 | 9.692.713 | 9.692.713 | 1.784.421 | 0,00 | 100,00 | 0,00 | 100,00 | 0,00 | 0,00 |
| | | | 36 | | | Construcción de Jardín N° 112 - General Roca, Río Negro | 5.135.531 | 16.048.494 | 16.048.494 | 5.381.708 | 0,00 | 100,00 | 0,00 | 100,00 | 0,00 | 0,00 |
| | | | | 51 | | Construcción de Jardín N° 112 - General Roca, Río Negro | 5.135.531 | 16.048.494 | 16.048.494 | 5.381.708 | 0,00 | 100,00 | 0,00 | 100,00 | 0,00 | 0,00 |
| | | | 37 | | | Construcción de Jardín N° 43 - Catriel, Río Negro | 5.135.531 | 16.048.494 | 16.048.494 | 4.082.158 | 0,00 | 100,00 | 0,00 | 100,00 | 0,00 | 0,00 |
| | | | | 51 | | Construcción de Jardín N° 43 - Catriel, Río Negro | 5.135.531 | 16.048.494 | 16.048.494 | 4.082.158 | 0,00 | 100,00 | 0,00 | 100,00 | 0,00 | 0,00 |
| | | | 38 | | | Construcción de Jardín - Fernández Oro, Río Negro | 5.135.531 | 16.048.494 | 16.048.494 | 4.082.158 | 0,00 | 100,00 | 0,00 | 100,00 | 0,00 | 0,00 |
| | | | | 51 | | Construcción de Jardín - Fernández Oro, Río Negro | 5.135.531 | 16.048.494 | 16.048.494 | 4.082.158 | 0,00 | 100,00 | 0,00 | 100,00 | 0,00 | 0,00 |
| | | | 39 | | | Construcción de Jardín N° 102 Colonia Fátima - Cervantes, Río Negro | 3.263.208 | 9.694.713 | 9.694.713 | 392.305 | 0,00 | 100,00 | 0,00 | 100,00 | 0,00 | 0,00 |
| | | | | 51 | | Construcción de Jardín N° 102 Colonia Fátima - Cervantes, Río Negro | 3.263.208 | 9.694.713 | 9.694.713 | 392.305 | 0,00 | 100,00 | 0,00 | 100,00 | 0,00 | 0,00 |
| | | | 40 | | | Construcción de Jardín Integrado N° 29 - Cinco Saltos, Río Negro | 5.135.531 | 16.048.494 | 16.048.494 | 5.381.708 | 0,00 | 100,00 | 0,00 | 100,00 | 0,00 | 0,00 |
| | | | | 51 | | Construcción de Jardín Integrado N° 29 - Cinco Saltos, Río Negro | 5.135.531 | 16.048.494 | 16.048.494 | 5.381.708 | 0,00 | 100,00 | 0,00 | 100,00 | 0,00 | 0,00 |
| | | | 41 | | | Construcción de Jardín en Roca - General Roca, Río Negro | 5.135.531 | 16.048.494 | 16.048.494 | 3.156.070 | 0,00 | 100,00 | 0,00 | 100,00 | 0,00 | 0,00 |
| | | | | 51 | | Construcción de Jardín en Roca - General Roca, Río Negro | 5.135.531 | 16.048.494 | 16.048.494 | 3.156.070 | 0,00 | 100,00 | 0,00 | 100,00 | 0,00 | 0,00 |
| | | | 42 | | | Construcción de Jardín en Contralmirante Cordero - General Roca, Río Negro | 3.263.208 | 9.692.713 | 9.692.713 | 1.784.421 | 0,00 | 100,00 | 0,00 | 100,00 | 0,00 | 0,00 |
| | | | | 51 | | Construcción de Jardín en Contralmirante Cordero - General Roca, Río Negro | 3.263.208 | 9.692.713 | 9.692.713 | 1.784.421 | 0,00 | 100,00 | 0,00 | 100,00 | 0,00 | 0,00 |
| | | | 43 | | | Construcción de Jardín - Allen, Río Negro | 4.587.316 | 16.048.494 | 16.048.494 | 3.767.115 | 0,00 | 100,00 | 0,00 | 100,00 | 0,00 | 0,00 |
| | | | | 51 | | Construcción de Jardín - Allen, Río Negro | 4.587.316 | 16.048.494 | 16.048.494 | 3.767.115 | 0,00 | 100,00 | 0,00 | 100,00 | 0,00 | 0,00 |
| | | 8 | | | | Ejecución de Obras en Jardines en Región Patagonia Sur | | | | | | | | | | |
| | | | 1 | | | Construcción de Jardín en Barrio La Emita Área 12 - Rawson, Chubut | 3.589.535 | 10.661.984 | 10.661.984 | 1.784.421 | 0,00 | 100,00 | 0,00 | 100,00 | 0,00 | 0,00 |
| | | | | 51 | | Construcción de Jardín en Barrio La Emita Área 12 - Rawson, Chubut | 3.589.535 | 10.661.984 | 10.661.984 | 1.784.421 | 0,00 | 100,00 | 0,00 | 100,00 | 0,00 | 0,00 |

CUADRO C
INVERSIÓN REAL DIRECTA: PROYECTOS DE INVERSIÓN *
AL 30/09/2017

| Jur | SAF | Pg | Sp | Py | Ob | Descripcion | Ejec. Financiera acum. al 2016 | Crédito inicial 2017 | Vigente al 30/09/2017 | Devengado al 30/09/2017 | Ejec. Fisica acum. al 2016 | Programación Inicial 2017 | Ejecuta do 2º trim | Programado Vig. al 30/09/2017 | Ejecuta do 3º trim | Ejecutado al 30/09/2017 |
|-----|-----|----|----|----|----|--|--------------------------------|----------------------|-----------------------|-------------------------|----------------------------|---------------------------|--------------------|-------------------------------|--------------------|-------------------------|
| | | | | 2 | | Construcción de Jardín en Barrio Don Bosco - Trelew, Chubut | 3.589.535 | 10.661.984 | 10.661.984 | 1.784.421 | 0,00 | 100,00 | 0,00 | 100,00 | 0,00 | 0,00 |
| | | | | 51 | | Construcción de Jardín en Barrio Don Bosco - Trelew, Chubut | 3.589.535 | 10.661.984 | 10.661.984 | 1.784.421 | 0,00 | 100,00 | 0,00 | 100,00 | 52,00 | 52,00 |
| | | | | 3 | | Construcción de Jardín en KM 14 - Comodoro Rivadavia, Chubut | 3.589.535 | 10.661.984 | 10.661.984 | 1.784.421 | 0,00 | 100,00 | 0,00 | 100,00 | 0,00 | 0,00 |
| | | | | 51 | | Construcción de Jardín en KM 14 - Comodoro Rivadavia, Chubut | 3.589.535 | 10.661.984 | 10.661.984 | 1.784.421 | 0,00 | 100,00 | 0,00 | 100,00 | 54,00 | 54,00 |
| | | | | 4 | | Construcción de Jardín Río Gallegos en Barrio Bicentenario - Río Gallegos, Santa Cruz | 7.834.728 | 20.438.409 | 20.438.409 | 5.754.953 | 0,00 | 100,00 | 0,00 | 100,00 | 0,00 | 0,00 |
| | | | | 51 | | Construcción de Jardín Río Gallegos en Barrio Bicentenario - Río Gallegos, Santa Cruz | 7.834.728 | 20.438.409 | 20.438.409 | 5.754.953 | 0,00 | 100,00 | 0,00 | 100,00 | 0,00 | 0,00 |
| | | | | 5 | | Construcción de Jardín - Gobernador Gregores, Santa Cruz | 4.587.316 | 11.966.901 | 11.966.901 | 3.124.169 | 0,00 | 100,00 | 0,00 | 100,00 | 0,00 | 0,00 |
| | | | | 51 | | Construcción de Jardín - Gobernador Gregores, Santa Cruz | 4.587.316 | 11.966.901 | 11.966.901 | 3.124.169 | 0,00 | 100,00 | 0,00 | 100,00 | 0,00 | 0,00 |
| | | | | 6 | | Construcción de Jardín N° 46 - Chaltén, Santa Cruz | 4.587.316 | 11.966.901 | 11.966.901 | 2.561.236 | 0,00 | 100,00 | 0,00 | 100,00 | 0,00 | 0,00 |
| | | | | 51 | | Construcción de Jardín N° 46 - Chaltén, Santa Cruz | 4.587.316 | 11.966.901 | 11.966.901 | 2.561.236 | 0,00 | 100,00 | 0,00 | 100,00 | 0,00 | 0,00 |
| | | | | 7 | | Construcción de Jardín N° 5 "Tol Olejce" - Río Grande, Tierra del Fuego | 7.834.728 | 20.438.409 | 20.438.409 | 638.009 | 0,00 | 100,00 | 0,00 | 100,00 | 0,00 | 0,00 |
| | | | | 51 | | Construcción de Jardín N° 5 "Tol Olejce" - Río Grande, Tierra del Fuego | 7.834.728 | 20.438.409 | 20.438.409 | 638.009 | 0,00 | 100,00 | 0,00 | 100,00 | 0,00 | 0,00 |
| | | | | 8 | | Construcción de Jardín en Chacra II B° CGT - Río Grande, Tierra del Fuego | 4.587.311 | 11.966.901 | 11.966.901 | 2.561.236 | 0,00 | 100,00 | 0,00 | 100,00 | 0,00 | 0,00 |
| | | | | 51 | | Construcción de Jardín en Chacra II B° CGT - Río Grande, Tierra del Fuego | 4.587.311 | 11.966.901 | 11.966.901 | 2.561.236 | 0,00 | 100,00 | 0,00 | 100,00 | 0,00 | 0,00 |
| | | | | 10 | | Construcción de Jardín en San Julián - Provincia de Santa Cruz (5) | 0 | 0 | 4.619.135 | 0 | 0,00 | 30,00 | 0,00 | 30,00 | 0,00 | 0,00 |
| | | | | 51 | | Construcción de Jardín en San Julián - Provincia de Santa Cruz (5) | 0 | 0 | 4.619.135 | 0 | 0,00 | 30,00 | 0,00 | 30,00 | 0,00 | 0,00 |
| | | | | 11 | | Construcción de Jardín en Pico Truncado - Provincia de Santa Cruz (5) | 0 | 0 | 7.747.676 | 0 | 0,00 | 30,00 | 0,00 | 30,00 | 0,00 | 0,00 |
| | | | | 51 | | Construcción de Jardín en Pico Truncado - Provincia de Santa Cruz (5) | 0 | 0 | 7.747.676 | 0 | 0,00 | 30,00 | 0,00 | 30,00 | 0,00 | 0,00 |
| | | | | 17 | | Construcción de Jardín en Comandante Luis Piedra Buena - Provincia de Santa Cruz (5) | 0 | 0 | 7.747.676 | 0 | 0,00 | 30,00 | 0,00 | 30,00 | 0,00 | 0,00 |
| | | | | 51 | | Construcción de Jardín en Comandante Luis Piedra Buena - Provincia de Santa Cruz (5) | 0 | 0 | 7.747.676 | 0 | 0,00 | 30,00 | 0,00 | 30,00 | 0,00 | 0,00 |
| | | | | 18 | | Construcción de Jardín en Puerto Santa Cruz - Provincia de Santa Cruz (5) | 0 | 0 | 4.619.135 | 0 | 0,00 | 30,00 | 0,00 | 30,00 | 0,00 | 0,00 |
| | | | | 51 | | Construcción de Jardín en Puerto Santa Cruz - Provincia de Santa Cruz (5) | 0 | 0 | 4.619.135 | 0 | 0,00 | 30,00 | 0,00 | 30,00 | 0,00 | 0,00 |
| | | | | 19 | | Construcción de Jardín en Sector Noroeste en Las Heras - Provincia de Santa Cruz (5) | 0 | 0 | 7.747.676 | 0 | 0,00 | 30,00 | 0,00 | 30,00 | 0,00 | 0,00 |
| | | | | 51 | | Construcción de Jardín en Sector Noroeste en Las Heras - Provincia de Santa Cruz (5) | 0 | 0 | 7.747.676 | 0 | 0,00 | 30,00 | 0,00 | 30,00 | 0,00 | 0,00 |
| | | | 9 | | | Ejecución de Obras en Jardines en Región Noroeste Argentino - Etapa II (5) | | | | | | | | | | |
| | | | | 27 | | Construcción de Jardín en Sumampa - Provincia de Santiago del Estero - PROMEDU IV (BID 3455/OC-AR) (5) | 0 | 0 | 12.439.431 | 0 | 0,00 | 30,00 | 0,00 | 30,00 | 0,00 | 0,00 |
| | | | | 51 | | Construcción de Jardín en Sumampa - Provincia de Santiago del Estero - PROMEDU IV (BID 3455/OC-AR) (5) | 0 | 0 | 12.439.431 | 0 | 0,00 | 30,00 | 0,00 | 30,00 | 0,00 | 0,00 |
| | | | | 28 | | Construcción de Jardín en Quimil - Provincia de Santiago del Estero - PROMEDU IV (BID 3455/OC-AR) (5) | 0 | 0 | 12.439.431 | 0 | 0,00 | 30,00 | 0,00 | 30,00 | 0,00 | 0,00 |
| | | | | 51 | | Construcción de Jardín en Quimil - Provincia de Santiago del Estero - PROMEDU IV (BID 3455/OC-AR) (5) | 0 | 0 | 12.439.431 | 0 | 0,00 | 30,00 | 0,00 | 30,00 | 0,00 | 0,00 |
| | | | | 29 | | Construcción de Jardín en Fernández - Provincia de Santiago del Estero - PROMEDU IV (BID 3455/OC-AR) (5) | 0 | 0 | 12.439.431 | 0 | 0,00 | 30,00 | 0,00 | 30,00 | 0,00 | 0,00 |

CUADRO C
INVERSIÓN REAL DIRECTA: PROYECTOS DE INVERSIÓN *
AL 30/09/2017

| Jur | SAF | Pg | Sp | Py | Ob | Descripción | Ejec. Financiera acum. al 2016 | Crédito inicial 2017 | Vigente al 30/09/2017 | Devengado al 30/09/2017 | Ejec. Fisica acum. al 2016 | Programación Inicial 2017 | Ejecuta do 2º trim | Programado Vig. al 30/09/2017 | Ejecuta do 3º trim | Ejecutado al 30/09/2017 |
|-----|-----|----|----|----|----|--|--------------------------------|----------------------|-----------------------|-------------------------|----------------------------|---------------------------|--------------------|-------------------------------|--------------------|-------------------------|
| | | | | | 51 | Construcción de Jardín en Fernández - Provincia de Santiago del Estero - PROMEDU IV (BID 3455/OC-AR) (5) | 0 | 0 | 12.439.431 | 0 | 0,00 | 30,00 | 0,00 | 30,00 | 0,00 | 0,00 |
| 71 | | | | | | Ministerio de Ciencia, Tecnología e Innovación Productiva | | | | | | | | | | |
| | 336 | | | | | Ministerio de Ciencia, Tecnología e Innovación Productiva | | | | | | | | | | |
| | | 44 | | | | Promoción y Financiamiento de Actividades de Ciencia,Tecnología e Innovación | | | | | | | | | | |
| | | | 1 | | | Construcción Edificio Cero + Infinito - Etapa I (CAF N° 8919) | 153.183.000 | 70.412.724 | 213.397.419 | 147.124.820 | 0,00 | 57,25 | 5,16 | 57,25 | 3,53 | 10,77 |
| | | | | 51 | | Construcción Edificio Cero + Infinito - Etapa I (CAF N° 8919) | 153.183.000 | 70.412.724 | 213.397.419 | 147.124.820 | 0,00 | 57,25 | 5,16 | 57,25 | 3,53 | 10,77 |
| | 106 | | | | | Comisión Nacional de Actividades Espaciales | | | | | | | | | | |
| | | 1 | | | | Actividades Centrales | | | | | | | | | | |
| | | | 6 | | | Remodelación de la Sede Central de la CONAE-Edificio Balcarce | 10.885.893 | 50.000 | 50.000 | 37.900 | 71,35 | 1,00 | 0,00 | 1,00 | 0,00 | 0,00 |
| | | | | 51 | | Remodelación de la Sede Central de la CONAE-Edificio Balcarce | 10.885.893 | 50.000 | 50.000 | 37.900 | 71,35 | 1,00 | 0,00 | 1,00 | 0,00 | 0,00 |
| | | 16 | | | | Generación de Ciclos de Información Espacial Completos | | | | | | | | | | |
| | | | | 1 | | Infraestructura Terrestre | 89.599.628 | 1.010.386 | 4.860.386 | 4.680.814 | 64,07 | 1,00 | 0,00 | 1,00 | 0,00 | 0,00 |
| | | | | | 52 | Construcción del Instituto Gulich | 89.212.425 | 50.000 | 1.400.000 | 1.332.047 | 68,44 | 1,00 | 0,00 | 1,00 | 0,00 | 0,00 |
| | | | | | 56 | Construcción Antena Multipropósito N° 4 | 387.203 | 50.386 | 2.550.386 | 3.348.767 | 7,00 | 1,00 | 0,00 | 1,00 | 0,00 | 0,00 |
| | | | | | 2 | Misiones Satelitales (BID 1777/OC-AR-PROSAT) | 3.608.027.566 | 966.245.897 | 1.460.529.380 | 1.061.816.926 | 96,60 | 1,00 | 0,25 | 1,00 | 0,25 | 0,75 |
| | | | | | 52 | Misión SAOCOM | 3.608.027.566 | 846.745.897 | 1.343.197.579 | 769.118.072 | 93,00 | 2,00 | 0,50 | 2,00 | 0,50 | 1,50 |
| | | | | | 4 | Infraestructura Terrestre Etapa II | 7.275.994 | 100.000 | 100.000 | 0 | 50,00 | 1,00 | 0,00 | 1,00 | 0,00 | 0,00 |
| | | | | | 51 | Antena Multipropósito N° 5 | 7.275.994 | 50.000 | 50.000 | 0 | 93,90 | 1,00 | 0,00 | 1,00 | 0,00 | 0,00 |
| | | | | | 52 | Antena Multipropósito N° 6 | 0 | 50.000 | 50.000 | 0 | 0,00 | 1,00 | 0,00 | 1,00 | 0,00 | 0,00 |
| | | | | | 7 | Construcción y Equipamiento del Laboratorio de Integración y Ensayos - Etapa II | 22.004.144 | 50.000 | 50.000 | 0 | 13,81 | 0,00 | 0,00 | 0,00 | 0,00 | 0,00 |
| | | | | | | Construcción y Equipamiento del Laboratorio de Integración y Ensayos - Etapa II | 22.004.144 | 50.000 | 50.000 | 0 | 20,83 | 0,00 | 0,00 | 0,00 | 0,00 | 0,00 |
| | | | | | 9 | Misiones Satelitales - Etapa III | 261.581.879 | 100.529.472 | 165.235.266 | 127.743.762 | 26,99 | 6,00 | 1,50 | 6,00 | 1,50 | 4,50 |
| | | | | | 51 | Misiones SABIAMAR | 261.581.879 | 100.529.472 | 165.235.266 | 127.743.762 | 26,99 | 6,00 | 1,50 | 6,00 | 1,50 | 4,50 |
| | | | | | 10 | Proyecto 2MP | 37.357.395 | 60.000 | 9.820.000 | 3.276.048 | 42,91 | 2,84 | 0,00 | 2,84 | 0,00 | 0,00 |
| | | | | | 51 | Proyecto 2MP - Desarrollo de Emprendimiento Satelital para Niños Jóvenes | 37.357.395 | 50.000 | 9.810.000 | 3.276.048 | 37,54 | 2,84 | 0,00 | 2,84 | 0,00 | 0,00 |
| | | | | | 11 | Desarrollo Integral del Sector Espacial Argentino - Fase I | 783.358.968 | 152.470.528 | 166.772.933 | 80.868.158 | 70,13 | 2,00 | 0,40 | 2,00 | 0,50 | 1,15 |
| | | | | | 51 | MATCALES - Desarrollo de Materiales, Partes y Componentes de Calidad Espacial | 129.845.528 | 54.814.240 | 21.228.546 | 7.206.799 | 62,11 | 14,00 | 3,00 | 14,00 | 2,00 | 5,10 |
| | | | | | 52 | Ampliación del Laboratorio de Ensayos - Centro Espacial Teófilo Tabanera | 313.316.752 | 71.855.780 | 118.335.780 | 36.229.958 | 62,19 | 14,85 | 3,00 | 14,85 | 4,00 | 10,00 |
| | | | | | 53 | INTECO - Construcción y Desarrollo de Antenas para el Plan Espacial Nacional | 22.294.259 | 292.000 | 292.000 | 26.323.369 | 32,20 | 0,35 | 0,00 | 0,35 | 0,00 | 0,00 |
| | | | | | 54 | Construcción de la Base de Lanzamiento | 317.902.429 | 22.026.722 | 23.434.821 | 8.616.137 | 87,13 | 4,00 | 0,50 | 4,00 | 2,00 | 3,00 |
| | | | | | 12 | Construcción del Satélite SAOCOM 2 A/B | 0 | 100.000 | 100.000 | 0 | 0,00 | 0,00 | 0,00 | 0,00 | 0,00 | 0,00 |
| | | | | | 51 | Construcción del Satélite SAOCOM 2 A/B | 0 | 100.000 | 100.000 | 0 | 0,00 | 0,00 | 0,00 | 0,00 | 0,00 | 0,00 |
| | | | | | 13 | Construcción de los Satélites de la Serie SARE II | 2.470.402 | 100.000 | 100.000 | 0 | 0,00 | 0,00 | 0,00 | 0,00 | 0,00 | 0,00 |
| | | | | | 51 | Construcción del Satélite SARE II A | 2.470.402 | 100.000 | 100.000 | 0 | 0,00 | 0,00 | 0,00 | 0,00 | 0,00 | 0,00 |
| | | 17 | | | | Investigación y Desarrollo de Medios de Acceso al Espacio | | | | | | | | | | |
| | | | | | 1 | Construcción de Inyector Satelital para Cargas Útiles Livianas | 971.440.116 | 40.150.000 | 188.985.996 | 170.680.642 | 91,47 | 2,16 | 0,50 | 2,16 | 0,50 | 1,50 |
| | | | | | 52 | Configuración de Vehículo Espacial | 971.440.116 | 40.100.000 | 187.974.905 | 169.649.379 | 92,14 | 2,16 | 0,50 | 2,16 | 0,50 | 1,50 |
| | | | | | 5 | Construcción de Vehículos Lanzadores Tronador II A, B y C | 3.574.563 | 34.048.587 | 36.909 | 36.908 | 0,00 | 1,00 | 0,00 | 1,00 | 0,00 | 0,00 |
| | | | | | 51 | Construcción del Vehículo Lanzador Tronador II A | 3.574.563 | 33.998.587 | 36.909 | 36.908 | 0,00 | 1,79 | 0,00 | 1,79 | 0,00 | 0,00 |
| 72 | | | | | | Ministerio de Cultura | | | | | | | | | | |
| | 337 | | | | | Ministerio de Cultura | | | | | | | | | | |
| | | 42 | | | | Difusión, Concientización y Protección del Patrimonio Cultural del Museo de Bellas Artes | | | | | | | | | | |
| | | | 3 | | | Ampliación del Museo Nacional de Bellas Artes | 4.250.000 | 5.000.000 | 5.000.000 | 0 | 10,00 | 40,00 | 0,00 | 40,00 | 0,00 | 0,00 |
| | | | | | 51 | Ampliación del Museo Nacional de Bellas Artes | 4.250.000 | 5.000.000 | 5.000.000 | 0 | 10,00 | 40,00 | 0,00 | 40,00 | 0,00 | 0,00 |
| | | | | | | Teatro Nacional Cervantes | | | | | | | | | | |

CUADRO C
INVERSIÓN REAL DIRECTA: PROYECTOS DE INVERSIÓN *
AL 30/09/2017

| Jur | SAF | Pg | Sp | Py | Ob | Descripcion | Ejec. Financiera acum. al 2016 | Crédito inicial 2017 | Vigente al 30/09/2017 | Devengado al 30/09/2017 | Ejec. Fisica acum. al 2016 | Programación Inicial 2017 | Ejecuta do 2º trim | Programado Vig. al 30/09/2017 | Ejecuta do 3º trim | Ejecutado al 30/09/2017 |
|-----|-----|-----|----|----|----|--|--------------------------------|----------------------|-----------------------|-------------------------|----------------------------|---------------------------|--------------------|-------------------------------|--------------------|-------------------------|
| | | 16 | | | | Acciones Artísticas del Teatro Nacional Cervantes | | | | | | | | | | |
| | | | | 19 | | Restauración Integral y Puesta en Valor del Edificio del Teatro Nacional Cervantes | 1.898.933 | 1.200.000 | 500.000 | 386.143 | 1,00 | 40,00 | 13,00 | 40,00 | 19,23 | 32,23 |
| | | | | | 51 | Restauración Integral y Puesta en Valor del Edificio del Teatro Nacional Cervantes | 1.898.933 | 1.200.000 | 500.000 | 386.143 | 1,00 | 40,00 | 13,00 | 40,00 | 19,23 | 32,23 |
| 116 | | 25 | | | | Biblioteca Nacional | | | | | | | | | | |
| | | | | 3 | | Servicios de la Biblioteca Nacional Puesta en Valor Fachada de la Biblioteca Nacional | 0 | 1.074.696 | 0 | 0 | 0,00 | 0,00 | 0,00 | 0,00 | 0,00 | 0,00 |
| | | | | | 51 | Puesta en Valor Fachada de la Biblioteca Nacional | 0 | 1.074.696 | 0 | 0 | 0,00 | 0,00 | 0,00 | 0,00 | 0,00 | 0,00 |
| 75 | | | | | | Ministerio de Trabajo, Empleo y Seguridad Social | | | | | | | | | | |
| | | 350 | | | | Ministerio de Trabajo, Empleo y Seguridad Social | | | | | | | | | | |
| | | | | | 1 | Actividades Centrales | | | | | | | | | | |
| | | | | 6 | | Reparación Pisos 2 Al 6, Edificio Callao 114-Etapa II | 0 | 1.583.349 | 783.349 | 0 | 0,00 | 4,44 | 0,00 | 4,44 | 0,00 | 0,00 |
| | | | | | 51 | Reparación Pisos 2 Al 6, Edificio Callao 114-Etapa II | 0 | 1.583.349 | 783.349 | 0 | 0,00 | 4,44 | 0,00 | 4,44 | 0,00 | 0,00 |
| | | | | | 22 | Regularización del Trabajo | | | | | | | | | | |
| | | | | 7 | | Construcción Delegación Regional Jujuy | 0 | 3.765.611 | 4.621.611 | 0 | 0,00 | 39,64 | 0,00 | 39,64 | 0,00 | 0,00 |
| | | | | | 51 | Construcción Delegación Regional Jujuy | 0 | 3.765.611 | 4.621.611 | 0 | 0,00 | 39,64 | 0,00 | 39,64 | 0,00 | 0,00 |
| | | | | 8 | | Construcción Delegación Regional La Rioja | 0 | 920.673 | 920.673 | 0 | 0,00 | 19,82 | 0,00 | 19,82 | 0,00 | 0,00 |
| | | | | | 51 | Construcción Delegación Regional La Rioja | 0 | 920.673 | 920.673 | 0 | 0,00 | 19,82 | 0,00 | 19,82 | 0,00 | 0,00 |
| | | | | 9 | | Construcción Delegación Regional Formosa | 0 | 5.184.272 | 4.328.272 | 0 | 0,00 | 43,13 | 0,00 | 43,13 | 0,00 | 0,00 |
| | | | | | 51 | Construcción Delegación Regional Formosa | 0 | 5.184.272 | 4.328.272 | 0 | 0,00 | 43,13 | 0,00 | 43,13 | 0,00 | 0,00 |
| | | | | 10 | | Construcción Delegación Regional San Nicolas | 0 | 372.785 | 372.785 | 0 | 0,00 | 15,09 | 0,00 | 15,09 | 0,00 | 0,00 |
| | | | | | 51 | Construcción Delegación Regional San Nicolas | 0 | 372.785 | 372.785 | 0 | 0,00 | 15,09 | 0,00 | 15,09 | 0,00 | 0,00 |
| | | | | | 24 | Sistema Federal de Empleo | | | | | | | | | | |
| | | | | 1 | | Construcción y Reformas Edilicias en Edificios de las Gerencias de Empleo y Capacitación Laboral | 0 | 5.445.142 | 5.445.142 | 0 | 0,00 | 28,25 | 0,00 | 28,25 | 0,00 | 0,00 |
| | | | | | 51 | Construcción y Reformas Edilicias en Edificios de las Gerencias de Empleo y Capacitación Laboral | 0 | 5.445.142 | 5.445.142 | 0 | 0,00 | 28,25 | 0,00 | 28,25 | 0,00 | 0,00 |
| 850 | | | | | | Administración Nacional de la Seguridad Social | | | | | | | | | | |
| | | | | | 1 | Actividades Centrales | | | | | | | | | | |
| | | | | 17 | | Puesta en valor Regional Norte - Etapa 2 Prov Salta/Jujuy | 0 | 10.800.000 | 2.000.000 | 0 | 0,00 | s/i | s/i | s/i | s/i | s/i |
| | | | | | 51 | Puesta en valor Regional Norte - Etapa 2 Prov Salta/Jujuy | 0 | 10.800.000 | 2.000.000 | 0 | 0,00 | s/i | s/i | s/i | s/i | s/i |
| | | | | 18 | | Puesta en valor Regional Norte - Etapa 2 Prov Tucuman | 0 | 9.600.000 | 2.000.000 | 0 | 0,00 | s/i | s/i | s/i | s/i | s/i |
| | | | | | 51 | Puesta en valor Regional Norte - Etapa 2 Prov Tucuman | 0 | 9.600.000 | 2.000.000 | 0 | 0,00 | s/i | s/i | s/i | s/i | s/i |
| | | | | 26 | | Puesta en valor edificios Reg Sur 1 - La Pampa | 0 | 14.137.195 | 18.137.195 | 5.009.306 | 0,00 | s/i | s/i | s/i | s/i | s/i |
| | | | | | 51 | Puesta en valor edificios Reg Sur 1 - La Pampa | 0 | 14.137.195 | 18.137.195 | 5.009.306 | 0,00 | s/i | s/i | s/i | s/i | s/i |
| | | | | 27 | | Puesta en valor edificios Reg Sur 1 - Rio Negro | 0 | 29.834.206 | 29.834.206 | 1.001.044 | 0,00 | s/i | s/i | s/i | s/i | s/i |
| | | | | | 51 | Puesta en valor edificios Reg Sur 1 - Rio Negro | 0 | 29.834.206 | 29.834.206 | 1.001.044 | 0,00 | s/i | s/i | s/i | s/i | s/i |
| | | | | 28 | | Puesta en valor edificios Reg Sur 1 - Neuquen | 0 | 28.696.916 | 28.696.916 | 0 | 0,00 | s/i | s/i | s/i | s/i | s/i |
| | | | | | 51 | Puesta en valor edificios Reg Sur 1 - Neuquen | 0 | 28.696.916 | 28.696.916 | 0 | 0,00 | s/i | s/i | s/i | s/i | s/i |
| | | | | 34 | | Construcción Ambiente Máxima Seguridad Informática | 0 | 36.660.000 | 0 | 0 | 0,00 | s/i | s/i | s/i | s/i | s/i |
| | | | | | 51 | Construcción Ambiente Máxima Seguridad Informática | 0 | 36.660.000 | 0 | 0 | 0,00 | s/i | s/i | s/i | s/i | s/i |
| | | | | 36 | | Puesta en Valor Edificios Regional Centro (1) | 25.842.358 | 9.024.271 | 10.524.271 | 3.400.710 | 100,00 | s/i | s/i | s/i | s/i | s/i |
| | | | | | 51 | Puesta en Valor Edificios Regional Centro (1) | 25.842.358 | 9.024.271 | 10.524.271 | 3.400.710 | 100,00 | s/i | s/i | s/i | s/i | s/i |
| | | | | 37 | | Puesta en Valor Edificios Regional Cuyo | 28.297.283 | 1.500.000 | 0 | 0 | 100,00 | s/i | s/i | s/i | s/i | s/i |
| | | | | | 51 | Puesta en Valor Edificios Regional Cuyo | 28.297.283 | 1.500.000 | 0 | 0 | 100,00 | s/i | s/i | s/i | s/i | s/i |
| | | | | 38 | | Puesta en Valor Edificios Regional Bonaerense 1 | 31.103.068 | 3.000.000 | 3.000.000 | 0 | 100,00 | s/i | s/i | s/i | s/i | s/i |

CUADRO C
INVERSIÓN REAL DIRECTA: PROYECTOS DE INVERSIÓN *
AL 30/09/2017

| Jur | SAF | Pg | Sp | Py | Ob | Descripción | Ejec. Financiera acum. al 2016 | Crédito inicial 2017 | Vigente al 30/09/2017 | Devengado al 30/09/2017 | Ejec. Fisica acum. al 2016 | Programación Inicial 2017 | Ejecuta do 2º trim | Programado Vig. al 30/09/2017 | Ejecuta do 3º trim | Ejecutado al 30/09/2017 |
|-----|-----|----|----|----|----|--|--------------------------------|----------------------|-----------------------|-------------------------|----------------------------|---------------------------|--------------------|-------------------------------|--------------------|-------------------------|
| | | | | | 51 | Puesta en Valor Edificios Regional Bonaerense 1 | 31.103.068 | 3.000.000 | 3.000.000 | 0 | 100,00 | s/í | s/í | s/í | s/í | s/í |
| | | | | 39 | | Puesta en Valor Edificios Regional Noroeste | 1.343.664 | 21.513.546 | 22.013.546 | 9.784.972 | 68,61 | s/í | s/í | s/í | s/í | s/í |
| | | | | 51 | | Puesta en Valor Edificios Regional Noroeste | 1.343.664 | 21.513.546 | 22.013.546 | 9.784.972 | 68,61 | s/í | s/í | s/í | s/í | s/í |
| | | | | 40 | | Puesta en Valor de los Edificios Regional Litoral | 24.199.745 | 4.000.000 | 5.500.000 | 2.149.220 | 99,97 | s/í | s/í | s/í | s/í | s/í |
| | | | | 51 | | Puesta en Valor de los Edificios Regional Litoral | 24.199.745 | 4.000.000 | 5.500.000 | 2.149.220 | 99,97 | s/í | s/í | s/í | s/í | s/í |
| | | | | 43 | | Puesta en Valor Edificios Regional Conurbano 1 | 28.794.436 | 1.500.000 | 0 | 0 | 100,00 | s/í | s/í | s/í | s/í | s/í |
| | | | | 51 | | Puesta en Valor Edificios Regional Conurbano 1 | 28.794.436 | 1.500.000 | 0 | 0 | 100,00 | s/í | s/í | s/í | s/í | s/í |
| | | | | 44 | | Puesta en Valor Edificios Regional Bonaerense 2 | 26.416.384 | 1.500.000 | 0 | 0 | 100,00 | s/í | s/í | s/í | s/í | s/í |
| | | | | 51 | | Puesta en Valor Edificios Regional Bonaerense 2 | 26.416.384 | 1.500.000 | 0 | 0 | 100,00 | s/í | s/í | s/í | s/í | s/í |
| | | | | 45 | | Puesta en Valor de los Edificios Regional Conurbano 2 | 30.122.819 | 1.000.000 | 0 | 0 | 100,00 | s/í | s/í | s/í | s/í | s/í |
| | | | | 51 | | Puesta en Valor de los Edificios Regional Conurbano 2 | 30.122.819 | 1.000.000 | 0 | 0 | 100,00 | s/í | s/í | s/í | s/í | s/í |
| | | | | 48 | | Puesta en Valor Jefatura Regional Capital | 16.526.214 | 1.500.000 | 0 | 0 | 99,79 | s/í | s/í | s/í | s/í | s/í |
| | | | | 51 | | Puesta en Valor Jefatura Regional Capital | 16.526.214 | 1.500.000 | 0 | 0 | 99,79 | s/í | s/í | s/í | s/í | s/í |
| | | | | 49 | | Puesta en Valor Edificios Regional Bonaerense 3 | 30.239.746 | 5.500.000 | 3.500.000 | 2.814.590 | 92,72 | s/í | s/í | s/í | s/í | s/í |
| | | | | 51 | | Puesta en Valor Edificios Regional Bonaerense 3 | 30.239.746 | 5.500.000 | 3.500.000 | 2.814.590 | 92,72 | s/í | s/í | s/í | s/í | s/í |
| | | | | 50 | | Sede del Centro de Contingencia del Organismo | 0 | 43.750.000 | 0 | 0 | 0,00 | s/í | s/í | s/í | s/í | s/í |
| | | | | 51 | | Sede del Centro de Contingencia del Organismo | 0 | 43.750.000 | 0 | 0 | 0,00 | s/í | s/í | s/í | s/í | s/í |
| | | | | 55 | | Puesta en Valor Edificios Regional Noreste | 23.249.582 | 8.500.000 | 1.000.000 | 0 | 99,97 | s/í | s/í | s/í | s/í | s/í |
| | | | | 51 | | Puesta en Valor Edificios Regional Noreste | 23.249.582 | 8.500.000 | 1.000.000 | 0 | 99,97 | s/í | s/í | s/í | s/í | s/í |
| | | | | 56 | | Conservación y Puesta en Valor Edificios Regional Capital VI - Paseo Colón Nº 239/329 y Alsina 250 | 29.809.777 | 7.500.000 | 3.000.000 | 2.143.248 | 100,00 | s/í | s/í | s/í | s/í | s/í |
| | | | | 51 | | Conservación y Puesta en Valor Edificios Regional Capital VI - Paseo Colón Nº 239/329 y Alsina 250 | 29.809.777 | 7.500.000 | 3.000.000 | 2.143.248 | 100,00 | s/í | s/í | s/í | s/í | s/í |
| | | | | 57 | | Puesta en Valor de los Edificios Correspondientes a la Jefatura Regional Capital IV | 22.090.639 | 9.500.000 | 10.000.000 | 0 | 100,00 | s/í | s/í | s/í | s/í | s/í |
| | | | | 51 | | Puesta en Valor de los Edificios Correspondientes a la Jefatura Regional Capital IV | 22.090.639 | 9.500.000 | 10.000.000 | 0 | 100,00 | s/í | s/í | s/í | s/í | s/í |
| | | | | 58 | | Conservación, Reparación y Puesta en Valor de Edificios Regional Capital VIII - Balcarce 610, Chacabuco 467/479 y Moreno 437 (1) | 27.334.286 | 9.700.000 | 9.700.000 | 2.773.919 | 100,00 | s/í | s/í | s/í | s/í | s/í |
| | | | | 51 | | Conservación, Reparación y Puesta en Valor de Edificios Regional Capital VIII - Balcarce 610, Chacabuco 467/479 y Moreno 437 (1) | 27.334.286 | 9.700.000 | 9.700.000 | 2.773.919 | 100,00 | s/í | s/í | s/í | s/í | s/í |
| | | | | 59 | | Conservación, Reparación y Puesta en Valor de Edificio Regional Capital IX - (1) | 12.208.032 | 5.000.000 | 5.900.000 | 1.399.547 | 100,00 | s/í | s/í | s/í | s/í | s/í |
| | | | | 51 | | Conservación, Reparación y Puesta en Valor de Edificio Regional Capital IX (1) | 12.208.032 | 5.000.000 | 5.900.000 | 1.399.547 | 100,00 | s/í | s/í | s/í | s/í | s/í |
| | | | | 62 | | Provisión e Instalación de Sistema de Protección Contra Incendio - Castex Nº 4453 San Martín | 0 | 7.000.000 | 10.000.000 | 0 | 0,00 | s/í | s/í | s/í | s/í | s/í |
| | | | | 51 | | Provisión e Instalación de Sistema de Protección Contra Incendio - Castex Nº 4453 San Martín | 0 | 7.000.000 | 10.000.000 | 0 | 0,00 | s/í | s/í | s/í | s/í | s/í |
| | | | | 65 | | Remodelación y Puesta en Valor Jefatura Regional Norte - Provincia de Salta | 12.714.771 | 3.000.000 | 1.000.000 | 0 | 100,00 | s/í | s/í | s/í | s/í | s/í |
| | | | | 51 | | Remodelación y Puesta en Valor Jefatura Regional Norte - Provincia de Salta | 12.714.771 | 3.000.000 | 1.000.000 | 0 | 100,00 | s/í | s/í | s/í | s/í | s/í |
| | | | | 66 | | Remodelación y Puesta en Valor Jefatura Regional Norte - Provincia de Tucumán | 15.445.319 | 2.000.000 | 1.000.000 | 0 | 100,00 | s/í | s/í | s/í | s/í | s/í |

CUADRO C
INVERSIÓN REAL DIRECTA: PROYECTOS DE INVERSIÓN *
AL 30/09/2017

| Jur | SAF | Pg | Sp | Py | Ob | Descripcion | Ejec. Financiera acum. al 2016 | Crédito inicial 2017 | Vigente al 30/09/2017 | Devengado al 30/09/2017 | Ejec. Fisica acum. al 2016 | Programación Inicial 2017 | Ejecuta do 2º trim | Programado Vig. al 30/09/2017 | Ejecuta do 3º trim | Ejecutado al 30/09/2017 |
|-----|-----|----|----|----|----|---|--------------------------------|----------------------|-----------------------|-------------------------|----------------------------|---------------------------|--------------------|-------------------------------|--------------------|-------------------------|
| | | | | | 51 | Remodelación y Puesta en Valor Jefatura Regional Norte - Provincia de Tucumán | 15.445.319 | 2.000.000 | 1.000.000 | 0 | 100,00 | s/í | s/í | s/í | s/í | s/í |
| | | | | | 67 | Remodelación y Puesta en Valor Jefatura Regional Norte - Provincia de Jujuy | 6.601.605 | 2.000.000 | 0 | 0 | 100,00 | s/í | s/í | s/í | s/í | s/í |
| | | | | | 51 | Remodelación y Puesta en Valor Jefatura Regional Norte - Provincia de Jujuy | 6.601.605 | 2.000.000 | 0 | 0 | 100,00 | s/í | s/í | s/í | s/í | s/í |
| | | | | | 69 | Puesta en valor edificios Reg Sur 2 - Chubut | 0 | 14.669.442 | 49.669.442 | 17.696.802 | 0,00 | s/í | s/í | s/í | s/í | s/í |
| | | | | | 51 | Puesta en valor edificios Reg Sur 2 - Chubut | 0 | 14.669.442 | 49.669.442 | 17.696.802 | 0,00 | s/í | s/í | s/í | s/í | s/í |
| | | | | | 70 | Puesta en valor edificios Reg Sur 2 - Santa Cruz | 0 | 29.471.624 | 0 | 0 | 0,00 | s/í | s/í | s/í | s/í | s/í |
| | | | | | 51 | Puesta en valor edificios Reg Sur 2 - Santa Cruz | 0 | 29.471.624 | 0 | 0 | 0,00 | s/í | s/í | s/í | s/í | s/í |
| | | | | | 71 | Puesta en valor edificios Reg Sur 2 - Tierra del Fuego | 0 | 25.855.691 | 25.855.691 | 3.385.355 | 0,00 | s/í | s/í | s/í | s/í | s/í |
| | | | | | 51 | Puesta en valor edificios Reg Sur 2 - Tierra del Fuego | 0 | 25.855.691 | 25.855.691 | 3.385.355 | 0,00 | s/í | s/í | s/í | s/í | s/í |
| | | | | | 76 | Puesta en valor Edificios Regional Conurbano 1 Etapa 2 (1) | 27.294.147 | 2.776.947 | 6.776.947 | 6.000.961 | 100,00 | s/í | s/í | s/í | s/í | s/í |
| | | | | | 51 | Puesta en valor Edificios Regional Conurbano 1 Etapa 2 (1) | 27.294.147 | 2.776.947 | 6.776.947 | 6.000.961 | 100,00 | s/í | s/í | s/í | s/í | s/í |
| | | | | | 77 | Puesta en valor Edificios Regional Bonaerense 2 Etapa 2 | 20.290.789 | 2.782.609 | 6.782.609 | 5.413.294 | 95,88 | s/í | s/í | s/í | s/í | s/í |
| | | | | | 51 | Puesta en valor Edificios Regional Bonaerense 2 Etapa 2 | 20.290.789 | 2.782.609 | 6.782.609 | 5.413.294 | 95,88 | s/í | s/í | s/í | s/í | s/í |
| | | | | | 78 | Puesta en valor de los Edificios Regional Conurbano 2 Etapa 2 | 27.853.207 | 3.588.498 | 7.388.498 | 5.729.188 | 95,65 | s/í | s/í | s/í | s/í | s/í |
| | | | | | 51 | Puesta en valor de los Edificios Regional Conurbano 2 Etapa 2 | 27.853.207 | 3.588.498 | 7.388.498 | 5.729.188 | 95,65 | s/í | s/í | s/í | s/í | s/í |
| | | | | | 79 | Puesta en valor Edificios Regional Bonaerense 1 Etapa 2 | 0 | 32.021.619 | 27.021.619 | 11.480.875 | 0,00 | s/í | s/í | s/í | s/í | s/í |
| | | | | | 51 | Puesta en valor Edificios Regional Bonaerense 1 Etapa 2 | 0 | 32.021.619 | 27.021.619 | 11.480.875 | 0,00 | s/í | s/í | s/í | s/í | s/í |
| | | | | | 80 | Puesta en valor Edificios Regional Bonaerense 3 Etapa 2 | 0 | 32.524.677 | 24.524.677 | 4.942.086 | 0,00 | s/í | s/í | s/í | s/í | s/í |
| | | | | | 51 | Puesta en valor Edificios Regional Bonaerense 3 Etapa 2 | 0 | 32.524.677 | 24.524.677 | 4.942.086 | 0,00 | s/í | s/í | s/í | s/í | s/í |
| | | | | | 81 | Puesta en valor de los edificios Regional Litoral Etapa 2 | 0 | 22.200.000 | 22.200.000 | 0 | 0,00 | s/í | s/í | s/í | s/í | s/í |
| | | | | | 51 | Puesta en valor de los edificios Regional Litoral Etapa 2 | 0 | 22.200.000 | 22.200.000 | 0 | 0,00 | s/í | s/í | s/í | s/í | s/í |
| | | | | | 82 | Refacción y remodelación inmueble Solís 693 C.A.B.A | 0 | 6.845.236 | 0 | 0 | 0,00 | s/í | s/í | s/í | s/í | s/í |
| | | | | | 51 | Refacción y remodelación inmueble Solís 693 C.A.B.A | 0 | 6.845.236 | 0 | 0 | 0,00 | s/í | s/í | s/í | s/í | s/í |
| | | | | | 83 | Construcción Unidad de Atención Integral (UDAI) - Provincia de Jujuy (1) | 0 | 1.250.000 | 5.250.000 | 3.827.244 | 100,00 | s/í | s/í | s/í | s/í | s/í |
| | | | | | 51 | Construcción Unidad de Atención Integral (UDAI) - Provincia de Jujuy (1) | 0 | 1.250.000 | 5.250.000 | 3.827.244 | 100,00 | s/í | s/í | s/í | s/í | s/í |
| | | | | | 84 | Puesta en valor Edificios Regional Centro Etapa 2 | 0 | 13.292.465 | 21.292.465 | 7.500.751 | 0,00 | s/í | s/í | s/í | s/í | s/í |
| | | | | | 51 | Puesta en valor Edificios Regional Centro Etapa 2 | 0 | 13.292.465 | 21.292.465 | 7.500.751 | 0,00 | s/í | s/í | s/í | s/í | s/í |
| | | | | | 85 | Puesta en valor Edificios Regional Cuyo - Etapa 2 - Mendoza | 0 | 27.957.060 | 17.957.060 | 4.450.756 | 0,00 | s/í | s/í | s/í | s/í | s/í |
| | | | | | 51 | Puesta en valor Edificios Regional Cuyo - Etapa 2 - Mendoza | 0 | 27.957.060 | 17.957.060 | 4.450.756 | 0,00 | s/í | s/í | s/í | s/í | s/í |
| | | | | | 86 | Puesta en valor de los edificios de la Regional Cuyo Etapa 2 -San Juan y San Luis | 0 | 15.668.710 | 29.668.710 | 3.202.059 | 0,00 | s/í | s/í | s/í | s/í | s/í |
| | | | | | 51 | Puesta en valor de los edificios de la Regional Cuyo Etapa 2 -San Juan y San Luis | 0 | 15.668.710 | 29.668.710 | 3.202.059 | 0,00 | s/í | s/í | s/í | s/í | s/í |
| | | | | | 87 | Puesta en valor Edificios Regional Bonaerense 4 | 0 | 15.017.043 | 28.517.043 | 4.269.625 | 0,00 | s/í | s/í | s/í | s/í | s/í |
| | | | | | 51 | Puesta en valor Edificios Regional Bonaerense 4 | 0 | 15.017.043 | 28.517.043 | 4.269.625 | 0,00 | s/í | s/í | s/í | s/í | s/í |
| | | | | | 88 | Puesta en valor Edificios Regional Capital - Etapa 2 | 0 | 31.349.646 | 7.961.270 | 0 | 0,00 | s/í | s/í | s/í | s/í | s/í |
| | | | | | 51 | Puesta en valor Edificios Regional Capital - Etapa 2 | 0 | 31.349.646 | 7.961.270 | 0 | 0,00 | s/í | s/í | s/í | s/í | s/í |
| | | | | | 89 | Puesta en valor Edificio Córdoba N° 720 C.A.B.A | 0 | 5.980.782 | 0 | 0 | 0,00 | s/í | s/í | s/í | s/í | s/í |
| | | | | | 51 | Puesta en valor Edificio Córdoba N° 720 C.A.B.A | 0 | 5.980.782 | 0 | 0 | 0,00 | s/í | s/í | s/í | s/í | s/í |
| | | | | | 90 | Puesta en valor Edificio Moreno N° 1473 C.A.B.A | 0 | 8.111.233 | 0 | 0 | 0,00 | s/í | s/í | s/í | s/í | s/í |
| | | | | | 51 | Puesta en valor Edificio Moreno N° 1473 C.A.B.A | 0 | 8.111.233 | 0 | 0 | 0,00 | s/í | s/í | s/í | s/í | s/í |

CUADRO C
INVERSIÓN REAL DIRECTA: PROYECTOS DE INVERSIÓN *
AL 30/09/2017

| Jur | SAF | Pg | Sp | Py | Ob | Descripcion | Ejec. Financiera acum. al 2016 | Crédito inicial 2017 | Vigente al 30/09/2017 | Devengado al 30/09/2017 | Ejec. Fisica acum. al 2016 | Programación Inicial 2017 | Ejecuta do 2º trim | Programado Vig. al 30/09/2017 | Ejecuta do 3º trim | Ejecutado al 30/09/2017 |
|-----|-----|-----|----|----|----|--|--------------------------------|----------------------|-----------------------|-------------------------|----------------------------|---------------------------|--------------------|-------------------------------|--------------------|-------------------------|
| | | | | | 91 | Puesta en valor Edificio Tucumán N° 480/500 C.A.B.A | 0 | 6.225.648 | 0 | 0 | 0,00 | s/í | s/í | s/í | s/í | s/í |
| | | | | | 51 | Puesta en valor Edificio Tucumán N° 480/500 C.A.B.A | 0 | 6.225.648 | 0 | 0 | 0,00 | s/í | s/í | s/í | s/í | s/í |
| | | | | | 94 | Remodelación y Puesta en Valor Jefatura Regional Capital VI - Etapa 2 Paseo Colon N°239/329 y Alsi | 0 | 23.070.000 | 0 | 0 | 0,00 | s/í | s/í | s/í | s/í | s/í |
| | | | | | 51 | Remodelación y Puesta en Valor Jefatura Regional Capital VI - Etapa 2 Paseo Colon N°239/329 y Alsi | 0 | 23.070.000 | 0 | 0 | 0,00 | s/í | s/í | s/í | s/í | s/í |
| | | | | | 95 | Puesta en Valor de los Edificios Correspondientes a la Jefatura Regional Capital IV Etapa 2 | 0 | 24.942.419 | 0 | 0 | 0,00 | s/í | s/í | s/í | s/í | s/í |
| | | | | | 51 | Puesta en Valor de los Edificios Correspondientes a la Jefatura Regional Capital IV Etapa 2 | 0 | 24.942.419 | 0 | 0 | 0,00 | s/í | s/í | s/í | s/í | s/í |
| | | | | | 96 | Conservación, Reparación y Puesta en Valor de Edificios Regional Capital VIII - Etapa 2 - Balcarce | 0 | 34.824.215 | 0 | 0 | 0,00 | s/í | s/í | s/í | s/í | s/í |
| | | | | | 51 | Conservación, Reparación y Puesta en Valor de Edificios Regional Capital VIII - Etapa 2 - Balcarce | 0 | 34.824.215 | 0 | 0 | 0,00 | s/í | s/í | s/í | s/í | s/í |
| | | | | | 97 | Conservación, Reparación y Puesta en Valor de Edificio Regional Capital IX - Etapa 2 | 0 | 8.543.785 | 0 | 0 | 0,00 | s/í | s/í | s/í | s/í | s/í |
| | | | | | 51 | Conservación, Reparación y Puesta en Valor de Edificio Regional Capital IX - Etapa 2 | 0 | 8.543.785 | 0 | 0 | 0,00 | s/í | s/í | s/í | s/í | s/í |
| | | | | | 98 | Puesta en Valor Edificios Regional Noreste - Etapa 2 | 0 | 21.600.000 | 9.100.000 | 0 | 0,00 | s/í | s/í | s/í | s/í | s/í |
| | | | | | 51 | Puesta en Valor Edificios Regional Noreste - Etapa 2 | 0 | 21.600.000 | 9.100.000 | 0 | 0,00 | s/í | s/í | s/í | s/í | s/í |
| | | | | | 99 | Construcción Depósito Ezeiza | 0 | 10.400.000 | 0 | 0 | 0,00 | s/í | s/í | s/í | s/í | s/í |
| | | | | | 51 | Construcción Depósito Ezeiza | 0 | 10.400.000 | 0 | 0 | 0,00 | s/í | s/í | s/í | s/í | s/í |
| | | 1 | | | 2 | Desarrollo de Infraestructura Puesta en valor Regional Bonaerense 2 - Etapa III | 0 | 15.040.000 | 17.040.000 | 360.512 | 0,00 | s/í | s/í | s/í | s/í | s/í |
| | | | | | 51 | Puesta en valor Regional Bonaerense 2 - Etapa III | 0 | 15.040.000 | 17.040.000 | 360.512 | 0,00 | s/í | s/í | s/í | s/í | s/í |
| | | | | | 3 | Puesta en Valor edificios Regional Conurbano 2 - Etapa III | 0 | 19.040.000 | 19.040.000 | 8.121.183 | 0,00 | s/í | s/í | s/í | s/í | s/í |
| | | | | | 51 | Puesta en Valor edificios Regional Conurbano 2 - Etapa III | 0 | 19.040.000 | 19.040.000 | 8.121.183 | 0,00 | s/í | s/í | s/í | s/í | s/í |
| | | | | | 4 | Puesta en Valor edificios Regional Conurbano 1 - Etapa III | 0 | 19.040.000 | 0 | 0 | 0,00 | s/í | s/í | s/í | s/í | s/í |
| | | | | | 51 | Puesta en Valor edificios Regional Conurbano 1 - Etapa III | 0 | 19.040.000 | 0 | 0 | 0,00 | s/í | s/í | s/í | s/í | s/í |
| 80 | 310 | | | | | Ministerio de Salud Ministerio de Salud Funciones Esenciales de Salud Pública (BIRF 7993-AR) | | | | | | | | | | |
| x | | 38 | | | 10 | Remodelación del Bioterio del Área de Cotención Biológica y de Insectario del Instituto Nacional de Parasitología Dr. Mario Fata (6) | | 0 | | | s/í | s/í | s/í | s/í | s/í | s/í |
| x | | | | | 51 | Remodelación del Bioterio del Área de Cotención Biológica y de Insectario del Instituto Nacional de Parasitología Dr. Mario Fata (6) | | 0 | | | s/í | s/í | s/í | s/í | s/í | s/í |
| | | | | | 11 | Construcción de Almacenes Regionales de Vacunas | 966.107 | 2.776.853 | 555.370 | 555.370 | 0,00 | 55,56 | 0,00 | 55,56 | 0,00 | 0,00 |
| | | | | | 51 | Construcción de Almacenes de Vacunas NOA y NEA | 966.107 | 615.057 | 123.011 | 123.011 | 0,00 | 55,56 | 0,00 | 55,56 | 0,00 | 0,00 |
| | | | | | 52 | Construcción de Almacenes de Vacunas Centro, Patagonia y Cuyo | 0 | 2.161.796 | 432.359 | 432.359 | 0,00 | 55,56 | 0,00 | 55,56 | 0,00 | 0,00 |
| | | | | | 12 | Construcción de Centros Regionales de Hemoterapia | 902.459 | 10.634.297 | 7.220.243 | 6.558.103 | 0,00 | 59,88 | 0,00 | 59,88 | 0,00 | 0,00 |
| | | | | | 51 | Construcción de Centros de Hemoterapia en la Provincia de Buenos Aires | 0 | 3.573.124 | 714.625 | 714.625 | 0,00 | 54,55 | 0,00 | 54,55 | 0,00 | 0,00 |
| | | | | | 52 | Construcción de Centros de Hemoterapia NOA | 902.459 | 7.061.173 | 6.505.618 | 5.843.478 | 0,00 | 66,67 | 0,00 | 66,67 | 0,00 | 0,00 |
| | | | | | | Hospital Nacional en Red Especializado en Salud Mental y Adicciones "Licenciada Laura Bonaparte" | | | | | | | | | | |
| | | 902 | | | | Asistencia Integral y Prevención en Drogadicción | | | | | | | | | | |
| | | | | | 5 | Reconstrucción Galerías Internas (5) | 0 | 0 | 1.698.406 | 1.698.400 | 60,00 | s/í | 0,00 | s/í | 0,00 | 30,00 |
| | | | | | 51 | Reconstrucción Galerías Internas (5) | 0 | 0 | 1.698.406 | 1.698.400 | 60,00 | s/í | 0,00 | s/í | 0,00 | 30,00 |
| | | | | | 8 | Construcción del Centro de Capacitación (5) | 0 | 0 | 5.802.510 | 5.802.500 | 90,00 | s/í | 0,00 | s/í | 0,00 | 8,00 |

CUADRO C
INVERSIÓN REAL DIRECTA: PROYECTOS DE INVERSIÓN *
AL 30/09/2017

| Jur | SAF | Pg | Sp | Py | Ob | Descripción | Ejec. Financiera acum. al 2016 | Crédito inicial 2017 | Vigente al 30/09/2017 | Devengado al 30/09/2017 | Ejec. Fisica acum. al 2016 | Programación Inicial 2017 | Ejecuta do 2º trim | Programado Vig. al 30/09/2017 | Ejecuta do 3º trim | Ejecutado al 30/09/2017 |
|-----|-----|----|----|----|----|---|--------------------------------|----------------------|-----------------------|-------------------------|----------------------------|---------------------------|--------------------|-------------------------------|--------------------|-------------------------|
| | | | | | 51 | Construcción del Centro de Capacitación (5) | 0 | 0 | 5.802.510 | 5.802.500 | 90,00 | s/i | 0,00 | s/i | 0,00 | 8,00 |
| | | | | 9 | 51 | Construcción Jardín Maternal (5) | 0 | 0 | 11.128.275 | 7.190.000 | 0,00 | s/i | 30,00 | s/i | 30,00 | 60,00 |
| | | | | | 51 | Construcción Jardín Maternal (5) | 0 | 0 | 11.128.275 | 7.190.000 | 0,00 | s/i | 30,00 | s/i | 30,00 | 60,00 |
| | | | | 10 | | Puesta en Valor Edificio Central para Traslado de Oficinas Administrativas | 0 | 14.629.191 | 0 | 0 | 0,00 | 0,00 | 0,00 | 0,00 | 0,00 | 0,00 |
| | | | | | 51 | Puesta en Valor Edificio Central para Traslado de Oficinas Administrativas | 0 | 14.629.191 | 0 | 0 | 0,00 | 0,00 | 0,00 | 0,00 | 0,00 | 0,00 |
| 903 | | 53 | | | | Hospital Nacional Dr. Baldomero Sommer | | | | | | | | | | |
| | | | | | 23 | Atención de Pacientes | | | | | | | | | | |
| | | | | | 23 | Reparación de Tanque de Agua del Hospital Nacional "Dr. Baldomero Sommer" | 0 | 0 | 1.953.000 | 1.951.770 | 67,34 | s/i | 0,00 | 32,66 | 0,00 | 32,66 |
| | | | | | 51 | Reparación de Tanque de Agua del Hospital Nacional "Dr. Baldomero Sommer" | 0 | 0 | 1.953.000 | 1.951.770 | 67,34 | s/i | 0,00 | 32,66 | 0,00 | 32,66 |
| | | | | 36 | | Adecuación del Sistema Eléctrico en distintos Sectores del Hospital | 2.037.500 | 6.001.719 | 6.001.719 | 3.463.750 | 10,00 | 30,00 | 0,00 | 30,00 | 0,00 | 0,00 |
| | | | | 36 | 51 | Adecuación del Sistema Eléctrico en distintos Sectores del Hospital | 2.037.500 | 6.001.719 | 6.001.719 | 3.463.750 | 10,00 | 30,00 | 0,00 | 30,00 | 0,00 | 0,00 |
| | | | | 43 | | Construcción Veredas Peatonales (1) | 0 | 0 | 316.000 | 315.633 | 100,00 | s/i | 0,00 | 0,00 | 0,00 | 0,00 |
| | | | | 43 | 51 | Construcción Veredas Peatonales (1) | 0 | 0 | 316.000 | 315.633 | 100,00 | s/i | 0,00 | 0,00 | 0,00 | 0,00 |
| | | | | 45 | | Construcción de Estacionamientos - Etapa I (1) | 0 | 0 | 1.126.400 | 1.126.400 | 100,00 | s/i | 0,00 | 0,00 | 0,00 | 0,00 |
| | | | | 45 | 51 | Construcción de Estacionamientos - Etapa I (1) | 0 | 0 | 1.126.400 | 1.126.400 | 100,00 | s/i | 0,00 | 0,00 | 0,00 | 0,00 |
| | | | | 49 | | Instalación de Tomógrafo para el Hospital Nacional "Dr. Baldomero Sommer" | 0 | 3.751.075 | 3.751.075 | 0 | 0,00 | 31,25 | 0,00 | 31,25 | 0,00 | 0,00 |
| | | | | 49 | 51 | Instalación de Tomógrafo para el Hospital Nacional "Dr. Baldomero Sommer" | 0 | 3.751.075 | 3.751.075 | 0 | 0,00 | 31,25 | 0,00 | 31,25 | 0,00 | 0,00 |
| | | | | 50 | | Construcción de Estacionamientos - Etapa II | 0 | 3.380.468 | 0 | 0 | 0,00 | 75,00 | 0,00 | 75,00 | 0,00 | 0,00 |
| | | | | 50 | 51 | Construcción de Estacionamientos - Etapa II | 0 | 3.380.468 | 0 | 0 | 0,00 | 75,00 | 0,00 | 75,00 | 0,00 | 0,00 |
| | | | | 51 | | Construcción Veredas Peatonales - Etapa II | 0 | 1.617.463 | 0 | 0 | 0,00 | 76,00 | 0,00 | 76,00 | 0,00 | 0,00 |
| | | | | 51 | 51 | Construcción Veredas Peatonales - Etapa II | 0 | 1.617.463 | 0 | 0 | 0,00 | 76,00 | 0,00 | 76,00 | 0,00 | 0,00 |
| 906 | | 56 | | | | Administración Nacional de Laboratorios e Institutos de Salud Dr. Carlos G. Malbrán | | | | | | | | | | |
| | | | | | 25 | Prevención, Control e Investigación de Patologías en Salud | | | | | | | | | | |
| | | | | | 25 | Recuperación Patrimonial de las Fachadas, Vestibulos de Acceso, Circulaciones Principales, Cubiertas y Espacios Pab Dr. Malbrán | 0 | 2.100.602 | 100.602 | 0 | 0,00 | 1,00 | 0,00 | 1,00 | 0,00 | 0,00 |
| | | | | | 51 | Recuperación Patrimonial de las Fachadas, Vestibulos de Acceso, Circulaciones Principales, Cubiertas y Espacios Pab Dr. Malbrán | 0 | 2.100.602 | 100.602 | 0 | 0,00 | 1,00 | 0,00 | 1,00 | 0,00 | 0,00 |
| | | | | 26 | | Refuncionalización de Edificio de Tecnologías de la Información A.N.L.I.S. para Instalación de Data Center (1) | 2.505.181 | 1.050.301 | 350.301 | 279.871 | 100,00 | 0,00 | 0,00 | 0,00 | 0,00 | 0,00 |
| | | | | 26 | 51 | Refuncionalización de Edificio de Tecnologías de la Información A.N.L.I.S. para Instalación de Data Center (1) | 2.505.181 | 1.050.301 | 350.301 | 279.871 | 100,00 | 0,00 | 0,00 | 0,00 | 0,00 | 0,00 |
| | | | | 32 | | Construcción de Control de Acceso al Edificio Central por Avenida Suarez (1) | | 0 | 75.000 | 74.400 | 100,00 | s/i | 0,00 | s/i | 0,00 | 0,00 |
| | | | | 32 | 51 | Construcción de Control de Acceso al Edificio Central por Avenida Suarez (1) | | 0 | 75.000 | 74.400 | 100,00 | s/i | 0,00 | s/i | 0,00 | 0,00 |
| | | | | 34 | | Adecuación Espacios Exteriores y Contrafrente del Edificio Central | 0 | 3.571.023 | 71.023 | 0 | 0,00 | 2,00 | 0,00 | 2,00 | 0,00 | 0,00 |
| | | | | 34 | 51 | Adecuación Espacios Exteriores y Contrafrente del Edificio Central | 0 | 3.571.023 | 71.023 | 0 | 0,00 | 2,00 | 0,00 | 2,00 | 0,00 | 0,00 |
| | | | | 37 | | Ampliación Planta de Oficinas Administrativas, Sanitarios y Circulaciones Verticales - Emergencia | 0 | 0 | 2.340.000 | 0 | 0,00 | s/i | 0,00 | 30,00 | 0,00 | 0,00 |
| | | | | 37 | 51 | Ampliación Planta de Oficinas Administrativas, Sanitarios y Circulaciones Verticales - Emergencia | 0 | 0 | 2.340.000 | 0 | 0,00 | s/i | 0,00 | 30,00 | 0,00 | 0,00 |

CUADRO C
INVERSIÓN REAL DIRECTA: PROYECTOS DE INVERSIÓN *
AL 30/09/2017

| Jur | SAF | Pg | Sp | Py | Ob | Descripción | Ejec. Financiera acum. al 2016 | Crédito inicial 2017 | Vigente al 30/09/2017 | Devengado al 30/09/2017 | Ejec. Fisica acum. al 2016 | Programación Inicial 2017 | Ejecuta do 2º trim | Programado Vig. al 30/09/2017 | Ejecuta do 3º trim | Ejecutado al 30/09/2017 |
|-----|-----|----|----|----|----|--|--------------------------------|----------------------|-----------------------|-------------------------|----------------------------|---------------------------|--------------------|-------------------------------|--------------------|-------------------------|
| | | | | | 51 | Ampliación Planta de Oficinas Administrativas, Sanitarias y Circulaciones Verticales - Emergencia | 0 | 0 | 2.340.000 | 0 | 0,00 | s/í | 0,00 | 30,00 | 0,00 | 0,00 |
| | | | | 43 | | Construcción Sanitarios para el Personal de Higiene y Medicina Laboral- Depósito de Residuos Especiales, Patológicos y Balanza | 0 | 0 | 670.000 | 0 | 0,00 | s/í | 0,00 | 100,00 | 0,00 | 0,00 |
| | | | | 51 | | Construcción Sanitarios para el Personal de Higiene y Medicina Laboral- Depósito de Residuos Especiales, Patológicos y Balanza | 0 | 0 | 670.000 | 0 | 0,00 | s/í | 0,00 | 100,00 | 0,00 | 0,00 |
| | | | 1 | | | Desarrollo y Producción de Biológicos | | | | | | | | | | |
| | | | | 19 | | Adecuación de Instalaciones del Campo de Marcos Paz | 1.700.000 | 1.500.430 | 9.750.430 | 8.407.173 | 0,00 | 100,00 | 25,00 | 100,00 | 25,00 | 75,00 |
| | | | | 51 | | Adecuación de Instalaciones del Campo de Marcos Paz | 1.700.000 | 1.500.430 | 9.750.430 | 8.407.173 | 0,00 | 100,00 | 25,00 | 100,00 | 25,00 | 75,00 |
| | | | | 25 | | Remodelación y Adecuación Instalaciones Sector Control de Calidad Físico Químicos (6) | 0 | 0 | 550.000 | 0 | 0,00 | s/í | 0,00 | 100,00 | 0,00 | 0,00 |
| | | | | 51 | | Remodelación y Adecuación Instalaciones Sector Control de Calidad Físico Químicos (6) | 0 | 0 | 550.000 | 0 | 0,00 | s/í | 0,00 | 100,00 | 0,00 | 0,00 |
| | | | | 26 | | Remodelación y Ampliación de Sector Vacunas Bacterianas (6) | 0 | 0 | 2.370.000 | 0 | 0,00 | s/í | 0,00 | 100,00 | 0,00 | 0,00 |
| | | | | 51 | | Remodelación y Ampliación de Sector Vacunas Bacterianas (6) | 0 | 0 | 2.370.000 | 0 | 0,00 | s/í | 0,00 | 100,00 | 0,00 | 0,00 |
| | | | | 27 | | Remodelación y Adecuación del Sector de Toxinas y Toxoides - Tétanos (6) | 0 | 0 | 1.760.000 | 0 | 0,00 | s/í | 0,00 | 100,00 | 0,00 | 0,00 |
| | | | | 51 | | Remodelación y Adecuación del Sector de Toxinas y Toxoides - Tétanos (6) | 0 | 0 | 1.760.000 | 0 | 0,00 | s/í | 0,00 | 100,00 | 0,00 | 0,00 |
| | | | | 28 | | Adecuación Planta de Tratamiento y Purificación de Agua Tipo Wfi (6) | 0 | 0 | 2.620.000 | 0 | 0,00 | s/í | 0,00 | 70,00 | 0,00 | 0,00 |
| | | | | 51 | | Adecuación Planta de Tratamiento y Purificación de Agua Tipo Wfi (6) | 0 | 0 | 2.620.000 | 0 | 0,00 | s/í | 0,00 | 70,00 | 0,00 | 0,00 |
| | | | | 29 | | Remodelación Sector Bioterio Central (6) | 0 | 0 | 1.700.000 | 0 | 0,00 | s/í | 0,00 | 100,00 | 0,00 | 0,00 |
| | | | | 51 | | Remodelación Sector Bioterio Central (6) | 0 | 0 | 1.700.000 | 0 | 0,00 | s/í | 0,00 | 100,00 | 0,00 | 0,00 |
| | | | 2 | | | Investigación, Docencia y Servicio en Infecciones Bacterianas, Micóticas, Parasitarias y Virósicas | | | | | | | | | | |
| | | | | 10 | | Remodelación y Ampliación del Servicio de Fisiopatogenia y Enterobacterias - Departamento de Bacteriología del INEI - Etapa II | 0 | 18.905.416 | 2.105.416 | 0 | 0,00 | 38,70 | 0,00 | 38,70 | 0,00 | 0,00 |
| | | | | 51 | | Remodelación y Ampliación del Servicio de Fisiopatogenia y Enterobacterias - Departamento de Bacteriología del INEI - Etapa II | 0 | 18.905.416 | 2.105.416 | 0 | 0,00 | 38,70 | 0,00 | 38,70 | 0,00 | 0,00 |
| | | | | 12 | | Remodelación de Oficina y Sector Laboratorio del Departamento de Parasitología (6) | 0 | 0 | 1.250.000 | 0 | 0,00 | s/í | 0,00 | 100,00 | 0,00 | 0,00 |
| | | | | 51 | | Remodelación de Oficina y Sector Laboratorio del Departamento de Parasitología (6) | 0 | 0 | 1.250.000 | 0 | 0,00 | s/í | 0,00 | 100,00 | 0,00 | 0,00 |
| | | | | 13 | | Remodelación Cubiertas y Sistema Pluvial Servicio Fisiopatogenia (6) | 0 | 0 | 1.925.000 | 0 | 0,00 | s/í | 0,00 | 100,00 | 0,00 | 0,00 |
| | | | | 51 | | Remodelación Cubiertas y Sistema Pluvial Servicio Fisiopatogenia (6) | 0 | 0 | 1.925.000 | 0 | 0,00 | s/í | 0,00 | 100,00 | 0,00 | 0,00 |
| | | | 3 | | | Investigación, Desarrollo y Servicio en Enfermedades Parasitarias (6) | | | | | | | | | | |
| | | | | 13 | | Reordenamiento Planta Subsuelo - Nuevo Tendido de Gas para Caldera con Habilitación del Tendido y Habilitación de Caldera (6) | 0 | 0 | 470.000 | 92.501 | 0,00 | s/í | 0,00 | 100,00 | 0,00 | 0,00 |
| | | | | 51 | | Reordenamiento Planta Subsuelo - Nuevo Tendido de Gas para Caldera con Habilitación del Tendido y Habilitación de Caldera (6) | 0 | 0 | 470.000 | 92.501 | 0,00 | s/í | 0,00 | 100,00 | 0,00 | 0,00 |
| | | | 6 | | | Control de Tuberculosis y otras Enfermedades Respiratorias | | | | | | | | | | |
| | | | | 9 | | Puesta en Valor del Tendido de Red Eléctrico Subterráneo y Tablero Eléctrico del INER | | 0 | 210.000 | 206.054 | 0,00 | s/í | 0,00 | s/í | 0,00 | 6,20 |
| | | | | 51 | | Puesta en Valor del Tendido de Red Eléctrico Subterráneo y Tablero Eléctrico del INER | | 0 | 210.000 | 206.054 | 0,00 | s/í | 0,00 | s/í | 0,00 | 6,20 |

CUADRO C
INVERSIÓN REAL DIRECTA: PROYECTOS DE INVERSIÓN *
AL 30/09/2017

| Jur | SAF | Pg | Sp | Py | Ob | Descripción | Ejec. Financiera acum. al 2016 | Crédito inicial 2017 | Vigente al 30/09/2017 | Devengado al 30/09/2017 | Ejec. Fisica acum. al 2016 | Programación Inicial 2017 | Ejecuta do 2º trim | Programado Vig. al 30/09/2017 | Ejecuta do 3º trim | Ejecutado al 30/09/2017 |
|-----|-----|----|----|----|----|---|--------------------------------|----------------------|-----------------------|-------------------------|----------------------------|---------------------------|--------------------|-------------------------------|--------------------|-------------------------|
| | | | | 11 | | Reparación de Cubiertas, Tanque de Agua y Sanitario de Laboratorios del INER - Santa Fe | | 0 | 2.450.000 | 2.439.915 | 0,00 | s/í | 5,00 | s/í | 0,00 | 61,00 |
| | | | | 51 | | Reparación de Cubiertas, Tanque de Agua y Sanitario de Laboratorios del INER - Santa Fe | | 0 | 2.450.000 | 2.439.915 | 0,00 | s/í | 5,00 | s/í | 0,00 | 61,00 |
| | | 8 | | | | Capacitación y Servicios Epidemiológicos y de Infecciones Intrahospitalarias | | | | | | | | | | |
| | | | | 13 | | Puesta en Valor Áreas Comunes del Instituto Nacional de Epidemiología (INE) | | 0 | 600.000 | 595.381 | 0,00 | s/í | 2,80 | s/í | 0,00 | 8,80 |
| | | | | 51 | | Puesta en Valor Áreas Comunes del Instituto Nacional de Epidemiología (INE) | | 0 | 600.000 | 595.381 | 0,00 | s/í | 2,80 | s/í | 0,00 | 8,80 |
| | | | | 14 | | Instalación Sistema de Ventilación en Laboratorios del Instituto Nacional de Epidemiología (INE) | 0 | 1.260.361 | 1.500.361 | 0 | 0,00 | 7,00 | 0,00 | 7,00 | 0,00 | 0,00 |
| | | | | 51 | | Instalación Sistema de Ventilación en Laboratorios del Instituto Nacional de Epidemiología (INE) | 0 | 1.260.361 | 1.500.361 | 0 | 0,00 | 7,00 | 0,00 | 7,00 | 0,00 | 0,00 |
| | | 9 | | | | Investigación y Diagnóstico de Factores de Riesgo Nutricional | | | | | | | | | | |
| | | | | 2 | | Construcción de Nuevo Edificio del Centro Nacional de Investigaciones Nutricionales | 0 | 225.064 | 25.064 | 0 | 0,00 | 2,00 | 0,00 | 2,00 | 0,00 | 0,00 |
| | | | | 51 | | Construcción de Nuevo Edificio del Centro Nacional de Investigaciones Nutricionales | 0 | 225.064 | 25.064 | 0 | 0,00 | 2,00 | 0,00 | 2,00 | 0,00 | 0,00 |
| 908 | | 58 | | | | Hospital Nacional Profesor Alejandro Posadas | | | | | | | | | | |
| | | | | 9 | | Atencion Sanitaria para la Comunidad | 11.945.337 | 3.240.928 | 0 | 0 | 62,10 | s/í | 0,00 | s/í | 0,00 | 0,00 |
| | | | | 52 | | Recuperación Edilicia y de Instalaciones Hospitalarias | 11.945.337 | 3.240.928 | 0 | 0 | 97,00 | s/í | 0,00 | s/í | 0,00 | 0,00 |
| | | | | 11 | | Refuncionalización Terapia Intensiva para Adultos | 0 | 3.000.860 | 0 | 0 | 0,00 | s/í | 0,00 | s/í | 0,00 | 0,00 |
| | | | | 58 | | Recuperación Edilicia y de Instalaciones Hospitalarias -Etapa IV | 0 | 3.000.860 | 0 | 0 | 0,00 | s/í | 0,00 | s/í | 0,00 | 0,00 |
| | | | | 12 | | Adecuación del Centro de Procesamiento de Datos | 0 | 750.215 | 2.851.155 | 0 | 0,00 | s/í | 0,00 | s/í | 0,00 | 0,00 |
| | | | | 51 | | Refuncionalización y Equipamiento de Lactario 3º Piso - Codo A y B | 0 | 750.215 | 2.851.155 | 0 | 0,00 | s/í | 0,00 | s/í | 0,00 | 0,00 |
| | | | | 13 | | Refuncionalización y Equipamiento de Lactario 3º Piso - Codo A y B | 0 | 1.350.387 | 889.700 | 177.940 | 0,00 | s/í | 0,00 | s/í | 0,00 | 0,00 |
| | | | | 51 | | Puesta en Valor Accesos y Circulación de Áreas Comunes del Hall Central | 0 | 1.350.387 | 889.700 | 177.940 | 0,00 | s/í | 0,00 | s/í | 0,00 | 0,00 |
| | | | | 14 | | Puesta en Valor Accesos y Circulación de Áreas Comunes del Hall Central | 0 | 8.252.364 | 0 | 0 | 0,00 | s/í | 0,00 | s/í | 0,00 | 0,00 |
| | | | | 51 | | Refuncionalización de Áreas Asistenciales - Consultorios Externos, Estudios Especiales y Diagnóstico por Imágenes | 0 | 8.252.364 | 0 | 0 | 0,00 | s/í | 0,00 | s/í | 0,00 | 0,00 |
| | | | | 15 | | Refuncionalización de Áreas Asistenciales - Consultorios Externos, Estudios Especiales y Diagnóstico por Imágenes | 0 | 4.501.289 | 0 | 0 | 0,00 | s/í | 0,00 | s/í | 0,00 | 0,00 |
| | | | | 51 | | Readecuación de Áreas de Cuidados Críticos | 0 | 4.501.289 | 0 | 0 | 0,00 | s/í | 0,00 | s/í | 0,00 | 0,00 |
| 909 | | 59 | | | | Readecuación de Áreas de Cuidados Críticos | | | | | | | | | | |
| | | | | 10 | | Colonia Nacional Dr. Manuel A. Montes de Oca | 15.543.657 | 0 | 260.560 | 0 | 98,35 | 1,65 | 0,00 | 1,65 | 0,00 | 1,65 |
| | | | | 51 | | Atención de Pacientes | 15.543.657 | 0 | 260.560 | 0 | 98,35 | 1,65 | 0,00 | 1,65 | 0,00 | 1,65 |
| | | | | 13 | | Construcción Centro de Salud Integral y Unidades de Rehabilitación | 2.466.000 | 5.251.504 | 3.538.251 | 0 | 14,09 | 85,91 | 17,99 | 85,91 | 3,00 | 48,44 |
| | | | | 51 | | Realización de 6 Hogares | 2.466.000 | 5.251.504 | 3.538.251 | 0 | 14,09 | 85,91 | 17,99 | 85,91 | 3,00 | 48,44 |
| | | | | 18 | | Adaptación de Baños para Discapacidad | 4.355.297 | 0 | 335.444 | 335.343 | 92,85 | 7,15 | 5,75 | 7,15 | 0,00 | 7,15 |
| | | | | 51 | | Adaptación de Baños para Discapacidad | 4.355.297 | 0 | 335.444 | 335.343 | 92,85 | 7,15 | 5,75 | 7,15 | 0,00 | 7,15 |
| | | | | 20 | | Readecuación de la Red Eléctrica | 3.565.610 | 0 | 1.330.351 | 1.117.248 | 35,66 | 13,30 | 5,00 | 13,30 | 0,00 | 11,17 |
| | | | | 51 | | Readecuación de la Red Eléctrica | 3.565.610 | 0 | 1.330.351 | 1.117.248 | 35,66 | 13,30 | 5,00 | 13,30 | 0,00 | 11,17 |
| | | | | 23 | | Reubicación de Cocina Central | 0 | 2.250.645 | 237.973 | 0 | 0,00 | 0,00 | 0,00 | 0,00 | 0,00 | 0,00 |
| | | | | 51 | | Reubicación de Cocina Central | 0 | 2.250.645 | 237.973 | 0 | 0,00 | 0,00 | 0,00 | 0,00 | 0,00 | 0,00 |
| | | | | 24 | | Refacción y Refuncionalización Pabellón N° 7 | 0 | 4.051.160 | 4.051.160 | 0 | 0,00 | 35,00 | 0,00 | 35,00 | 0,00 | 0,00 |

CUADRO C
INVERSIÓN REAL DIRECTA: PROYECTOS DE INVERSIÓN *
AL 30/09/2017

| Jur | SAF | Pg | Sp | Py | Ob | Descripción | Ejec. Financiera acum. al 2016 | Crédito inicial 2017 | Vigente al 30/09/2017 | Devengado al 30/09/2017 | Ejec. Fisica acum. al 2016 | Programación Inicial 2017 | Ejecuta do 2º trim | Programado Vig. al 30/09/2017 | Ejecuta do 3º trim | Ejecutado al 30/09/2017 |
|-----|-----|----|----|----|----|--|--------------------------------|----------------------|-----------------------|-------------------------|----------------------------|---------------------------|--------------------|-------------------------------|--------------------|-------------------------|
| | | | | | 51 | Refacción y Refuncionalización Pabellón N° 7 | 0 | 4.051.160 | 4.051.160 | 0 | 0,00 | 35,00 | 0,00 | 35,00 | 0,00 | 0,00 |
| | | | | 28 | | Puesta en Valor de Calles y Caminos Internos | 0 | 1.500.430 | 3.300.000 | 3.180.000 | 0,00 | 100,00 | 100,00 | 100,00 | 0,00 | 100,00 |
| | | | | | 51 | Puesta en Valor de Calles y Caminos Internos | 0 | 1.500.430 | 3.300.000 | 3.180.000 | 0,00 | 100,00 | 100,00 | 100,00 | 0,00 | 100,00 |
| | | | | 29 | | Construcción Escaleras de Emergencias y Rampas para Discapacidad en Pabellones | 0 | 75.021 | 75.021 | 0 | 0,00 | 100,00 | 40,11 | 100,00 | 5,31 | 92,70 |
| | | | | | 51 | Construcción Escaleras de Emergencias y Rampas para Discapacidad en Pabellones | 0 | 75.021 | 75.021 | 0 | 0,00 | 100,00 | 40,11 | 100,00 | 5,31 | 92,70 |
| | | | | 30 | | Ampliación Servicios Complementarios de Rehabilitación Pabellón N°7 | 0 | 75.021 | 75.021 | 0 | 0,00 | 0,00 | 0,00 | 0,00 | 0,00 | 0,00 |
| | | | | | 51 | Ampliación Servicios Complementarios de Rehabilitación Pabellón N°7 | 0 | 75.021 | 75.021 | 0 | 0,00 | 0,00 | 0,00 | 0,00 | 0,00 | 0,00 |
| 910 | | | | | | Instituto Nacional de Rehabilitación Psicosfísica del Sur Dr. Juan Otimio Tesone | | | | | | | | | | |
| | 60 | | | | | Atención a Personas con Discapacidades Psicosfísicas | | | | | | | | | | |
| | | | | 17 | | Ampliación de Segunda Rampa y Salida de Emergencia Planta Alta | 0 | 1.875.537 | 0 | 0 | 0,00 | 0,00 | 0,00 | 0,00 | 0,00 | 0,00 |
| | | | | | 51 | Ampliación de Segunda Rampa y Salida de Emergencia Planta Alta | 0 | 1.875.537 | 0 | 0 | 0,00 | 0,00 | 0,00 | 0,00 | 0,00 | 0,00 |
| | | | | 19 | | Remodelación del Comedor | 0 | 2.100.602 | 602 | 0 | 0,00 | 0,00 | 0,00 | 0,00 | 0,00 | 0,00 |
| | | | | | 51 | Remodelación del Comedor | 0 | 2.100.602 | 602 | 0 | 0,00 | 0,00 | 0,00 | 0,00 | 0,00 | 0,00 |
| | | | | 26 | | Remodelación Estacionamiento para el Personal | 0 | 1.125.322 | 0 | 0 | 0,00 | 0,00 | 0,00 | 0,00 | 0,00 | 0,00 |
| | | | | | 51 | Remodelación Estacionamiento para el Personal | 0 | 1.125.322 | 0 | 0 | 0,00 | 0,00 | 0,00 | 0,00 | 0,00 | 0,00 |
| | | | | 28 | | Ampliación de Depósito de Residuos Patogénicos (6) | 0 | 1.000.000 | 0 | 0 | 0,00 | s/í | 0,00 | s/í | 0,00 | 0,00 |
| | | | | | 51 | Ampliación de Depósito de Residuos Patogénicos (6) | 0 | 1.000.000 | 0 | 0 | 0,00 | s/í | 0,00 | s/í | 0,00 | 0,00 |
| | | | | 30 | | Remodelación Consultorios Externos | 0 | 300.086 | 0 | 0 | 0,00 | 0,00 | 0,00 | 0,00 | 0,00 | 0,00 |
| | | | | | 51 | Remodelación Consultorios Externos | 0 | 300.086 | 0 | 0 | 0,00 | 0,00 | 0,00 | 0,00 | 0,00 | 0,00 |
| 81 | | | | | | Ministerio de Ambiente y Desarrollo Sustentable | | | | | | | | | | |
| | 317 | | | | | Ministerio de Ambiente y Desarrollo Sustentable (Gastos Propios) | | | | | | | | | | |
| | | 60 | | | | Planificación y Política Ambiental | | | | | | | | | | |
| | | | | 9 | | Construcción de Pozo Profundo para Acceso al Agua (BIRF N° 8493) (6) | 0 | 0 | 4.200.000 | 155.927 | s/í | s/í | 0,00 | 15,00 | 0,00 | 0,00 |
| | | | | | 51 | Construcción de Pozo Profundo para Acceso al Agua (BIRF N° 8493) (6) | 0 | 0 | 4.200.000 | 155.927 | s/í | s/í | 0,00 | 15,00 | 0,00 | 0,00 |
| | | | | 10 | | Mejoras de Infraestructura Agropecuaria de pequeños Productores Forestales (BIRF N° 8493) (6) | 0 | 0 | 1.800.000 | 0 | s/í | s/í | 0,00 | 13,00 | 0,00 | 0,00 |
| | | | | | 51 | Mejoras de Infraestructura Agropecuaria de pequeños Productores Forestales (BIRF N° 8493) (6) | 0 | 0 | 1.800.000 | 0 | s/í | s/í | 0,00 | 13,00 | 0,00 | 0,00 |
| | | | | | 62 | Coordinación de Políticas Ambientales | | | | | | | | | | |
| | | | | 28 | | Construcción de un Relleno Sanitario en Zona Metropolitana Jujuy - Etapa I (BID N° 1868/OC-AR) | 45.949.620 | 120.000.000 | 0 | 0 | 100,00 | 0,00 | 0,00 | 0,00 | 0,00 | 0,00 |
| | | | | | 51 | Construcción de un Relleno Sanitario en Zona Metropolitana Jujuy - Etapa I (BID N° 1868/OC-AR) | 45.949.620 | 120.000.000 | 0 | 0 | 100,00 | 0,00 | 0,00 | 0,00 | 0,00 | 0,00 |
| | | | | 30 | | Construcción de un Relleno Sanitario y una Planta de Recuperación de Materiales para el Área Metropolitana de Catamarca BID 3249 | 0 | 23.902.673 | 47.105.346 | 46.439.488 | 0,00 | 70,00 | 20,00 | 70,00 | 24,00 | 44,00 |
| | | | | | 51 | Construcción de un Relleno Sanitario y una Planta de Recuperación de Materiales para el Área Metropolitana de Catamarca BID 3249 | 0 | 23.902.673 | 47.105.346 | 46.439.488 | 0,00 | 70,00 | 20,00 | 70,00 | 24,00 | 44,00 |
| | | | | 31 | | Construcción de un Relleno Sanitario y una Planta de Recuperación de Materiales en la ciudad de Concordia (BID N° 3249/OC-AR) | 0 | 23.902.673 | 0 | 0 | 0,00 | 15,00 | 0,00 | 15,00 | 0,00 | 0,00 |

CUADRO C
INVERSIÓN REAL DIRECTA: PROYECTOS DE INVERSIÓN *
AL 30/09/2017

| Jur | SAF | Pg | Sp | Py | Ob | Descripcion | Ejec. Financiera acum. al 2016 | Crédito inicial 2017 | Vigente al 30/09/2017 | Devengado al 30/09/2017 | Ejec. Fisica acum. al 2016 | Programación Inicial 2017 | Ejecuta do 2º trim | Programado Vig. al 30/09/2017 | Ejecuta do 3º trim | Ejecutado al 30/09/2017 |
|-----|-----|----|----|----|----|---|--------------------------------|----------------------|-----------------------|-------------------------|----------------------------|---------------------------|--------------------|-------------------------------|--------------------|-------------------------|
| | | | | | 51 | Construcción de un Relleno Sanitario y una Planta de Recuperación de Materiales en la ciudad de Concordia (BID N° 3249/OC-AR) | 0 | 23.902.673 | 0 | 0 | 0,00 | 15,00 | 0,00 | 15,00 | 0,00 | 0,00 |
| | | | | 32 | | Construcción de Planta de Separación de Residuos, Relleno sanitario, Saneamiento de BCA, y Obras Complementarias Viedma (6) | 0 | 0 | 4.900.000 | 0 | s/i | s/i | 0,00 | 100,00 | 0,00 | 0,00 |
| | | | | 51 | | Construcción de Planta de Separación de Residuos, Relleno sanitario, Saneamiento de BCA, y Obras Complementarias Viedma (6) | 0 | 0 | 4.900.000 | 0 | s/i | s/i | 0,00 | 100,00 | 0,00 | 0,00 |
| | | | | 33 | | Construcción de un Relleno Sanitario y una Planta de Recuperación de Materiales en el Área Metropolitana de Formosa BID N° 3249 | 0 | 23.902.673 | 1.702.673 | 0 | 0,00 | 35,00 | 0,00 | 35,00 | 0,00 | 0,00 |
| | | | | 51 | | Construcción de un Relleno Sanitario y una Planta de Recuperación de Materiales en el Área Metropolitana de Formosa BID N° 3249 | 0 | 23.902.673 | 1.702.673 | 0 | 0,00 | 35,00 | 0,00 | 35,00 | 0,00 | 0,00 |
| | | | | 34 | | Construcción de un Relleno Sanitario y una Planta de Recuperación de Materiales en el Alto Valle de Río Negro BID N° 3249/OC-AR | 0 | 23.902.673 | 0 | 0 | 0,00 | 0,00 | 0,00 | 0,00 | 0,00 | 0,00 |
| | | | | 51 | | Construcción de un Relleno Sanitario y una Planta de Recuperación de Materiales en el Alto Valle de Río Negro BID N° 3249/OC-AR | 0 | 23.902.673 | 0 | 0 | 0,00 | 0,00 | 0,00 | 0,00 | 0,00 | 0,00 |
| | | | | 43 | | Construcción de un Relleno Sanitario en Centro Ambiental Chanchillos y Playón de Compostaje, Planta de Transferencia San Pedro | 38.806.200 | 0 | 131.902.673 | 77.291.072 | 0,00 | 70,00 | 28,00 | 70,00 | 12,00 | 46,00 |
| | | | | 51 | | Construcción de un Relleno Sanitario en Centro Ambiental Chanchillos y Playón de Compostaje, Planta de Transferencia San Pedro | 38.806.200 | 0 | 131.902.673 | 77.291.072 | 0,00 | 70,00 | 28,00 | 70,00 | 12,00 | 46,00 |
| | | | | 51 | | Construcción de un Centro Ambiental en el Municipio de El Calafate, provincia de Santa Cruz | | | | | s/i | s/i | s/i | s/i | s/i | s/i |
| 342 | | 39 | | | | SAF Apoyo - Autoridad Cuenca Matanza Riachuelo (ACUMAR) Gestión Ambiental Matanza-Riachuelo (BID 1059/OC-AR) | | | | | | | | | | |
| | | | | 1 | | Saneamiento y Acondicionamiento Cuenca Matanza-Riachuelo (BID 1059/OC-AR) (1) | 684.799.810 | 6.600.000 | 6.600.000 | 0 | 100,00 | 0,00 | 0,00 | 0,00 | 0,00 | 0,00 |
| | | | | 51 | | Redes Secundarias y Colectoras en La Matanza (1) | 462.797.910 | 2.200.000 | 2.200.000 | 0 | 100,00 | 0,00 | 0,00 | 0,00 | 0,00 | 0,00 |
| | | | | 52 | | Ampliación de Planta Depuradora Sudoeste en La Matanza (1) | 170.011.466 | 2.200.000 | 2.200.000 | 0 | 100,00 | 0,00 | 0,00 | 0,00 | 0,00 | 0,00 |
| | | | | 53 | | Colector Troncal-Ruta 21 en La Matanza (1) | 51.990.434 | 2.200.000 | 2.200.000 | 0 | 100,00 | 0,00 | 0,00 | 0,00 | 0,00 | 0,00 |
| | | 44 | | | | Desarrollo Sustentable de la Cuenca Matanza - Riachuelo (BIRF N°7706-AC) | | | | | | | | | | |
| | | | | 4 | | Ampliación de la Red de Agua-Cañuelas | 17.320.851 | 27.210.153 | 11.399.153 | 9.386.735 | 68,00 | 32,00 | 6,00 | 32,00 | 0,00 | 32,00 |
| | | | | 51 | | Ampliación de la Red de Agua-Cañuelas | 17.320.851 | 27.210.153 | 11.399.153 | 9.386.735 | 68,00 | 32,00 | 6,00 | 32,00 | 0,00 | 32,00 |
| | | | | 5 | | Ampliación Red de Agua-Marcos Paz | 0 | 72.510.613 | 16.510.613 | 10.070.158 | 0,00 | 60,00 | 0,00 | 60,00 | 0,00 | 0,00 |
| | | | | 51 | | Ampliación Red de Agua- Marcos Paz | 0 | 72.510.613 | 16.510.613 | 10.070.158 | 0,00 | 60,00 | 0,00 | 60,00 | 0,00 | 0,00 |
| | | | | 6 | | Construcción Planta de Tratamiento Efluentes Líquidos Industriales PIC-Lanús | 0 | 60.000.000 | 0 | 0 | 0,00 | 7,00 | 0,00 | 7,00 | 0,00 | 0,00 |
| | | | | 51 | | Construcción Planta de Tratamiento Efluentes Líquidos Industriales PIC Lanús | 0 | 60.000.000 | 0 | 0 | 0,00 | 7,00 | 0,00 | 7,00 | 0,00 | 0,00 |
| | | | | 7 | | Saneamiento Agua y Cloacas-Barrios Tres Rosas, San Blas (Villa 21/24) | 23.300.569 | 74.399.915 | 26.999.915 | 5.825.142 | 10,00 | 48,00 | 0,00 | 48,00 | 1,63 | 13,63 |
| | | | | 51 | | Saneamiento Agua y Cloacas-Barrios Tres Rosas, San Blas (Villa 21/24) | 23.300.569 | 74.399.915 | 26.999.915 | 5.825.142 | 10,00 | 48,00 | 0,00 | 48,00 | 1,63 | 13,63 |

CUADRO C
INVERSIÓN REAL DIRECTA: PROYECTOS DE INVERSIÓN *
AL 30/09/2017

| Jur | SAF | Pg | Sp | Py | Ob | Descripción | Ejec. Financiera acum. al 2016 | Crédito inicial 2017 | Vigente al 30/09/2017 | Devengado al 30/09/2017 | Ejec. Fisica acum. al 2016 | Programación Inicial 2017 | Ejecuta do 2º trim | Programado Vig. al 30/09/2017 | Ejecuta do 3º trim | Ejecutado al 30/09/2017 |
|-----|-----|----|----|----|----|--|--------------------------------|----------------------|-----------------------|-------------------------|----------------------------|---------------------------|--------------------|-------------------------------|--------------------|-------------------------|
| | | | | 8 | | Saneamiento Cloacal-Las Heras-Cañuelas-Pte. Perón | 0 | 15.000.000 | 0 | 0 | 0,00 | 0,00 | 0,00 | 0,00 | 0,00 | 0,00 |
| | | | | 51 | | Saneamiento Cloacal-Las Heras-Cañuelas-Pte. Perón | 0 | 15.000.000 | 0 | 0 | 0,00 | 0,00 | 0,00 | 0,00 | 0,00 | 0,00 |
| | | | | 9 | | Construcción Reservorios de Regulación-Control de Inundaciones R2 | 0 | 12.000.000 | 0 | 0 | 0,00 | 0,00 | 0,00 | 0,00 | 0,00 | 0,00 |
| | | | | 51 | | Construcción Reservorios de Regulación-Control de Inundaciones R2 | 0 | 12.000.000 | 0 | 0 | 0,00 | 0,00 | 0,00 | 0,00 | 0,00 | 0,00 |
| 107 | | | | | | Administración de Parques Nacionales | | | | | | | | | | |
| | 20 | | | | | Areas Protegidas y Conservación de Corredores (BIRF N° 7520/AR Comp.3) | | | | | | | | | | |
| | | | | 1 | | Mejora e infraestructura en Parque Nacional Calilegua. (BIRF N° 7520/AR Comp.3) | 3.209.367 | 0 | 1.147.662 | 1.147.661 | 91,00 | 9,00 | 8,00 | 9,00 | 0,00 | 9,00 |
| | | | | 51 | | Mejora e infraestructura en Parque Nacional Calilegua. (BIRF N° 7520/AR Comp.3) | 3.209.367 | 0 | 1.147.662 | 1.147.661 | 91,00 | 9,00 | 8,00 | 9,00 | 0,00 | 9,00 |
| | | | | 2 | | Mejora e Infraestructura en PN Talampaya. (BIRF N° 7520/AR Comp.3) | 27.903.148 | 0 | 8.186.566 | 8.186.565 | 97,58 | 2,42 | 2,00 | 2,42 | 0,00 | 2,30 |
| | | | | 51 | | Mejora e Infraestructura en PN Talampaya. (BIRF N° 7520/AR Comp.3) | 27.903.148 | 0 | 8.186.566 | 8.186.565 | 97,58 | 2,42 | 2,00 | 2,42 | 0,00 | 2,30 |
| | | | | 5 | | Refacción Edificio Administración de Parques Nacionales-Sede Ancón. (BIRF N° 7520/AR Comp.3). | 4.607.670 | 0 | 1.700.022 | 100.021 | 100,00 | 0,00 | 0,00 | 0,00 | 0,00 | 0,00 |
| | | | | 51 | | Refacción Edificio Administración de Parques Nacionales-Sede Ancón. (BIRF N° 7520/AR Comp.3). | 4.607.670 | 0 | 1.700.022 | 100.021 | 100,00 | 0,00 | 0,00 | 0,00 | 0,00 | 0,00 |
| | | | | 6 | | Mejoras e Infraestructura en Parque Nacional Tierra del Fuego. (BIRF N° 7520/AR Comp.3) | 9.167.539 | 0 | 18.676.942 | 7.436.360 | 94,50 | 5,50 | 2,00 | 5,50 | 0,50 | 3,50 |
| | | | | 51 | | Mejoras e Infraestructura en Parque Nacional Tierra del Fuego. (BIRF N° 7520/AR Comp.3) | 9.167.539 | 0 | 18.676.942 | 7.436.360 | 94,50 | 5,50 | 2,00 | 5,50 | 0,50 | 3,50 |
| | | | | 7 | | Mejora e Infraestructura en Parque Nacional Los Alisos. (BIRF N° 7520/AR Comp.3) | 8.925.872 | 0 | 4.598.799 | 3.992.361 | 99,36 | 0,64 | 0,20 | 0,64 | 0,10 | 0,40 |
| | | | | 51 | | Mejora e Infraestructura en Parque Nacional Los Alisos. (BIRF N° 7520/AR Comp.3) | 8.925.872 | 0 | 4.598.799 | 3.992.361 | 99,36 | 0,64 | 0,20 | 0,64 | 0,10 | 0,40 |
| | | | | 10 | | Mejora e Infraestructura en Parque Nacional Los Cardones. (BIRF N° 7520/AR Comp.3) (1) | 10.207.525 | 0 | 1.443.023 | 1.443.023 | 100,00 | 0,00 | 0,00 | 0,00 | 0,00 | 0,00 |
| | | | | 51 | | Mejora e Infraestructura en Parque Nacional Los Cardones. (BIRF N° 7520/AR Comp.3) (1) | 10.207.525 | 0 | 1.443.023 | 1.443.023 | 100,00 | 0,00 | 0,00 | 0,00 | 0,00 | 0,00 |
| | | | | 12 | | Mejora e Infraestructura en Parque Nacional Baritú. (BIRF N° 7520/AR Comp.3) | 13.335.181 | 0 | 9.856.006 | 4.375.939 | 54,00 | 46,00 | 36,00 | 46,00 | 0,00 | 46,00 |
| | | | | 51 | | Mejora e Infraestructura en Parque Nacional Baritú. (BIRF N° 7520/AR Comp.3) | 13.335.181 | 0 | 9.856.006 | 4.375.939 | 54,00 | 46,00 | 36,00 | 46,00 | 0,00 | 46,00 |
| | 23 | | | | | Programa de Desarrollo de Corredores Turísticos (BID N° 2606/OC-AR) | | | | | | | | | | |
| | | | | 1 | | Centro de Atención al Visitante en el Parque Nacional Lago Puelo (BID N° 2606/OC-AR) | 3.797.226 | 7.778.657 | 19.392.403 | 6.693.702 | 20,00 | 80,00 | 20,00 | 80,00 | 7,00 | 47,00 |
| | | | | 51 | | Centro de Atención al Visitante en el Parque Nacional Lago Puelo (BID N° 2606/OC-AR) | 3.797.226 | 7.778.657 | 19.392.403 | 6.693.702 | 20,00 | 80,00 | 20,00 | 80,00 | 7,00 | 47,00 |
| | | | | 2 | | Construcción de Sendero El Alerzal en el Parque Nacional Los Alerces Chubut | 10.924.076 | 0 | 3.280.000 | 0 | 96,37 | 3,63 | 0,00 | 3,63 | 0,00 | 0,00 |
| | | | | 51 | | Construcción de Sendero El Alerzal en el Parque Nacional Los Alerces Chubut | 10.924.076 | 0 | 3.280.000 | 0 | 96,37 | 3,63 | 0,00 | 3,63 | 0,00 | 0,00 |
| | | | | 5 | | Construcción Muelles en Puerto Blest y Puerto Cántaros en San Carlos de Bariloche - Parque Nacional Nahuel Huapi | 7.258.665 | 5.251.779 | 14.848.779 | 3.125.950 | 32,40 | 67,60 | 0,00 | 67,60 | 17,90 | 17,90 |
| | | | | 51 | | Construcción Muelles en Puerto Blest y Puerto Cántaros en San Carlos de Bariloche - Parque Nacional Nahuel Huapi | 7.258.665 | 5.251.779 | 14.848.779 | 3.125.950 | 32,40 | 67,60 | 0,00 | 67,60 | 17,90 | 17,90 |
| | | | | 6 | | Construcción Muelles en Puerto Frías y Puerto Alegre en San Carlos de Bariloche - Parque Nacional Nahuel Huapi | 24.375 | 10.592.886 | 14.436.040 | 0 | 0,00 | 60,00 | 0,00 | 40,00 | 0,00 | 0,00 |

CUADRO C
INVERSIÓN REAL DIRECTA: PROYECTOS DE INVERSIÓN *
AL 30/09/2017

| Jur | SAF | Pg | Sp | Py | Ob | Descripcion | Ejec. Financiera acum. al 2016 | Crédito inicial 2017 | Vigente al 30/09/2017 | Devengado al 30/09/2017 | Ejec. Fisica acum. al 2016 | Programación Inicial 2017 | Ejecuta do 2º trim | Programado Vig. al 30/09/2017 | Ejecuta do 3º trim | Ejecutado al 30/09/2017 |
|-----|-----|----|----|----|----|--|--------------------------------|----------------------|-----------------------|-------------------------|----------------------------|---------------------------|--------------------|-------------------------------|--------------------|-------------------------|
| | | | | | 51 | Construcción Muelles en Puerto Frías y Puerto Alegre en San Carlos de Bariloche - Parque Nacional Nahuel Huapi | 24.375 | 10.592.886 | 14.436.040 | 0 | 0,00 | 60,00 | 0,00 | 40,00 | 0,00 | 0,00 |
| | | | | 7 | | Construcción Grupo Sanitarios PN Iguazú | 0 | 3.545.453 | 0 | 0 | 20,00 | 0,00 | 0,00 | 0,00 | 0,00 | 0,00 |
| | | | | | 51 | Construcción Grupo sanitarios PN Iguazú | 0 | 3.545.453 | 0 | 0 | 20,00 | 0,00 | 0,00 | 0,00 | 0,00 | 0,00 |
| | | | | 8 | | Construcción Muelle y Rampa Parque Nacional Lago Puelo | 0 | 22.346.245 | 11.956.000 | 0 | 0,00 | 60,00 | 0,00 | 20,00 | 0,00 | 0,00 |
| | | | | | 51 | Construcción Muelle y Rampa Parque Nacional Lago Puelo | 0 | 22.346.245 | 11.956.000 | 0 | 0,00 | 60,00 | 0,00 | 20,00 | 0,00 | 0,00 |
| | | | | 9 | | Construcción Infraestructura Salto Arrechea-PN Iguazú | 0 | 2.029.249 | 0 | 0 | 0,00 | 0,00 | 0,00 | 0,00 | 0,00 | 0,00 |
| | | | | | 51 | Construcción Infraestructura Salto Arrechea-PN Iguazú | 0 | 2.029.249 | 0 | 0 | 0,00 | 0,00 | 0,00 | 0,00 | 0,00 | 0,00 |
| | | | | 11 | | Construcción Subcentral de Incendio y Oficina Informes Junin de los Andes - Parque Nacional Lanin | 0 | 5.797.626 | 4.665.611 | 0 | 0,00 | 30,00 | 0,00 | 0,00 | 0,00 | 0,00 |
| | | | | | 51 | Construcción Subcentral de Incendio y Oficina Informes Junin de los Andes - Parque Nacional Lanin | 0 | 5.797.626 | 4.665.611 | 0 | 0,00 | 30,00 | 0,00 | 0,00 | 0,00 | 0,00 |
| | | | | 14 | | Construcción Portada de Acceso y Oficina de Informes en Parque Nacional Los Glaciares | 5.042.881 | 0 | 447.000 | 401.467 | 96,00 | 4,00 | 2,00 | 4,00 | 1,00 | 3,00 |
| | | | | | 51 | Construcción Portada de Acceso y Oficina de Informes en Parque Nacional Los Glaciares | 5.042.881 | 0 | 447.000 | 401.467 | 96,00 | 4,00 | 2,00 | 4,00 | 1,00 | 3,00 |
| | | | | 15 | | Construcción Subcentral de Incendio en El Chaltén - Parque Nacional Los Glaciares | 40.029 | 10.144.664 | 3.505.664 | 0 | 0,00 | 0,00 | 0,00 | 0,00 | 0,00 | 0,00 |
| | | | | | 51 | Construcción Subcentral de Incendio en El Chaltén - Parque Nacional Los Glaciares | 40.029 | 10.144.664 | 3.505.664 | 0 | 0,00 | 0,00 | 0,00 | 0,00 | 0,00 | 0,00 |
| | | | | 19 | | Puesta en Valor Sendero Macuco-PN Iguazú | 0 | 4.374.703 | 0 | 0 | 0,00 | 0,00 | 0,00 | 0,00 | 0,00 | 0,00 |
| | | | | | 51 | Puesta en Valor Sendero Macuco-PN Iguazú | 0 | 4.374.703 | 0 | 0 | 0,00 | 0,00 | 0,00 | 0,00 | 0,00 | 0,00 |
| | | | | 22 | | Construcción Sendero a Pingüinera - Parque Nacional Monte León | 0 | 3.056.916 | 0 | 0 | 0,00 | 0,00 | 0,00 | 0,00 | 0,00 | 0,00 |
| | | | | | 51 | Construcción Sendero a Pingüinera - Parque Nacional Monte León | 0 | 3.056.916 | 0 | 0 | 0,00 | 0,00 | 0,00 | 0,00 | 0,00 | 0,00 |
| | | | | 32 | | Reparación de Sendero y Miradores Río Menendez Construcción Centro de Servicios Puerto EL Chucao - Parque Nacional Los Alerces | 97.393 | 5.849.803 | 0 | 0 | 0,00 | 0,00 | 0,00 | 0,00 | 0,00 | 0,00 |
| | | | | | 51 | Reparación de Sendero y Miradores Río Menendez Construcción Centro de Servicios Puerto EL Chucao - Parque Nacional Los Alerces | 97.393 | 5.849.803 | 0 | 0 | 0,00 | 0,00 | 0,00 | 0,00 | 0,00 | 0,00 |
| | | | | 33 | | Construcción de Sendero Peatonal en El Cañadón del Toro Río Pipo-Parque Nacional Tierra del Fuego | 0 | 6.798.419 | 5.798.419 | 0 | 0,00 | 50,00 | 0,00 | 30,00 | 0,00 | 0,00 |
| | | | | | 51 | Construcción de Sendero Peatonal en El Cañadón del Toro Río Pipo-Parque Nacional Tierra del Fuego | 0 | 6.798.419 | 5.798.419 | 0 | 0,00 | 50,00 | 0,00 | 30,00 | 0,00 | 0,00 |
| | | | | 36 | | Construcción de Sanitarios Públicos en Zona de Estacionamiento-PN Lago Puelo | 0 | 3.135.178 | 0 | 0 | 0,00 | 0,00 | 0,00 | 0,00 | 0,00 | 0,00 |
| | | | | | 51 | Construcción de Sanitarios Públicos en Zona de Estacionamiento-PN Lago Puelo | 0 | 3.135.178 | 0 | 0 | 0,00 | 0,00 | 0,00 | 0,00 | 0,00 | 0,00 |
| | | | | 37 | | Refugio de Montaña Cara Norte Volcán Lanin-PN Lanin | 0 | 2.437.944 | 0 | 0 | 0,00 | 0,00 | 0,00 | 0,00 | 0,00 | 0,00 |
| | | | | | 51 | Refugio de Montaña Cara Norte Volcán Lanin-PN Lanin | 0 | 2.437.944 | 0 | 0 | 0,00 | 0,00 | 0,00 | 0,00 | 0,00 | 0,00 |
| | | | | 38 | | Camino de Acceso a Monte León-PN Monte León | 0 | 4.005.532 | 0 | 0 | 0,00 | 0,00 | 0,00 | 0,00 | 0,00 | 0,00 |
| | | | | | 51 | Camino de Acceso a Monte León-PN Monte León | 0 | 4.005.532 | 0 | 0 | 0,00 | 0,00 | 0,00 | 0,00 | 0,00 | 0,00 |
| | | | | 39 | | Puesta en Valor en PI Marino Costero Patagonia Austral | 0 | 7.379.662 | 3.586.923 | 0 | 0,00 | 20,00 | 0,00 | 0,00 | 0,00 | 0,00 |
| | | | | | 51 | Construcción de Muelles en Caleta Sara e Isla Leones y Puesta en Valor Faro | 0 | 5.402.588 | 1.676.252 | 0 | 0,00 | 20,00 | 0,00 | 0,00 | 0,00 | 0,00 |
| | | | | | 52 | Centro de Visitantes, Portada de Acceso y Cartelería-PI Marino Costero Patagonia Austral | 0 | 1.977.074 | 1.910.671 | 0 | 0,00 | 20,00 | 0,00 | 20,00 | 0,00 | 0,00 |
| | | | | 40 | | Construcción de Edificios para la Mejora de la Atención al Visitante- Puerto Blest-PN Nahuel Huapi | 0 | 3.083.003 | 0 | 0 | 0,00 | 20,00 | 0,00 | 20,00 | 0,00 | 0,00 |

CUADRO C
INVERSIÓN REAL DIRECTA: PROYECTOS DE INVERSIÓN *
AL 30/09/2017

| Jur | SAF | Pg | Sp | Py | Ob | Descripción | Ejec. Financiera acum. al 2016 | Crédito inicial 2017 | Vigente al 30/09/2017 | Devengado al 30/09/2017 | Ejec. Fisica acum. al 2016 | Programación Inicial 2017 | Ejecuta do 2º trim | Programado Vig. al 30/09/2017 | Ejecuta do 3º trim | Ejecutado al 30/09/2017 |
|-----|-----|----|----|----|----|---|--------------------------------|----------------------|-----------------------|-------------------------|----------------------------|---------------------------|--------------------|-------------------------------|--------------------|-------------------------|
| | | | | 17 | | Mejoras e Infraestructura en PI Marino Costero | 0 | 6.361.853 | 0 | 0 | 0,00 | 0,00 | 0,00 | 0,00 | 0,00 | 0,00 |
| | | | | 51 | | Galpón de Servicios Auxiliares | 0 | 4.074.445 | 0 | 0 | 0,00 | 0,00 | 0,00 | 0,00 | 0,00 | 0,00 |
| | | | | 52 | | Vivienda Guardaparques | 0 | 2.287.408 | 0 | 0 | 0,00 | 0,00 | 0,00 | 0,00 | 0,00 | 0,00 |
| | | | | 18 | | Mejoras e Infraestructura en PN Los Alerces | 0 | 9.585.018 | 0 | 0 | 0,00 | 3,33 | 0,00 | 0,00 | 0,00 | 0,00 |
| | | | | 51 | | Toma, Potabilización y Distribución de Agua en Villa Futalaufquen | 0 | 2.131.448 | 0 | 0 | 0,00 | 0,00 | 0,00 | 0,00 | 0,00 | 0,00 |
| | | | | 52 | | Reposición Energía Eléctrica Villa Futalaufquen | 0 | 5.504.075 | 0 | 0 | 0,00 | 10,00 | 0,00 | 0,00 | 0,00 | 0,00 |
| | | | | 53 | | Depósito Combustible para Almacenamiento | 0 | 1.949.495 | 0 | 0 | 0,00 | 0,00 | 0,00 | 0,00 | 0,00 | 0,00 |
| | | | | 19 | | Mejoras e Infraestructura en PN Perito Moreno | 0 | 6.368.351 | 2.774.250 | 0 | 0,00 | 14,50 | 0,00 | 20,25 | 0,00 | 0,00 |
| | | | | 51 | | Construcción de 2 Viviendas Guardaparques y Galpón en Centro Onelli | 0 | 6.368.351 | 2.774.250 | 0 | 0,00 | 14,50 | 0,00 | 20,25 | 0,00 | 0,00 |
| | | | | 20 | | Mejoras e Infraestructura en PN Lanín | 0 | 3.574.075 | 0 | 0 | 0,00 | 19,00 | 0,00 | 19,00 | 0,00 | 0,00 |
| | | | | 51 | | Reparación Integral Edificio Intendencia | 0 | 3.574.075 | 0 | 0 | 0,00 | 19,00 | 0,00 | 19,00 | 0,00 | 0,00 |
| | | | | 21 | | Mejoras e Infraestructura en PN Monte León | 0 | 3.774.223 | 1.686.000 | 0 | 0,00 | 30,25 | 0,00 | 26,34 | 0,00 | 0,00 |
| | | | | 51 | | Construcción de Sede Administrativa y Seccional de Guardaparque PN Monte León | 0 | 3.774.223 | 1.686.000 | 0 | 0,00 | 30,25 | 0,00 | 26,34 | 0,00 | 0,00 |
| | | | | 22 | | Mejoras e Infraestructura en PN Sierra de las Quijadas | 0 | 2.664.310 | 0 | 0 | 0,00 | 32,00 | 0,00 | 0,00 | 0,00 | 0,00 |
| | | | | 51 | | Tendido de Red Eléctrica Rural | 0 | 2.664.310 | 0 | 0 | 0,00 | 32,00 | 0,00 | 0,00 | 0,00 | 0,00 |
| | | | | 23 | | Mejoras e Infraestructura en PN Campos del Tuyú | 0 | 4.074.445 | 0 | 0 | 0,00 | 0,00 | 0,00 | 19,00 | 0,00 | 0,00 |
| | | | | 51 | | Construcción Galpón de Servicios Auxiliares | 0 | 4.074.445 | 0 | 0 | 0,00 | 0,00 | 0,00 | 19,00 | 0,00 | 0,00 |
| | | | | 24 | | Mejoras e Infraestructura en PN El Leoncito | 0 | 3.052.260 | 0 | 0 | 0,00 | 0,00 | 0,00 | 0,00 | 0,00 | 0,00 |
| | | | | 51 | | Construcción de Centro Visitante y Vivienda Guardaparque | 0 | 3.052.260 | 0 | 0 | 0,00 | 0,00 | 0,00 | 0,00 | 0,00 | 0,00 |
| | | | | 25 | | Mejoras e Infraestructura en PN Pre - Delta | 0 | 1.787.037 | 936.000 | 0 | 0,00 | 11,75 | 0,00 | 22,00 | 0,00 | 0,00 |
| | | | | 51 | | Refacción Vivienda Baqueano y sanitarios Centro de Visitante | 0 | 1.787.037 | 0 | 0 | 0,00 | 0,00 | 0,00 | 0,00 | 0,00 | 0,00 |
| | | | | 52 | | Construcción de 2 Viviendas de Guardaparques-Parque Nacional Pre-Delta | 0 | 0 | 936.000 | 0 | 0,00 | 23,50 | 0,00 | 44,00 | 0,00 | 0,00 |
| | | | | 26 | | Mejoras e infraestructura en RNE San Antonio | 0 | 3.452.556 | 0 | 0 | 0,00 | 0,00 | 0,00 | 0,00 | 0,00 | 0,00 |
| | | | | 51 | | Perforación de Agua | 0 | 150.111 | 0 | 0 | 0,00 | 0,00 | 0,00 | 0,00 | 0,00 | 0,00 |
| | | | | 52 | | Construcción de Sede Administrativa y Seccional de Guardaparque | 0 | 3.302.445 | 0 | 0 | 0,00 | 0,00 | 0,00 | 0,00 | 0,00 | 0,00 |
| | | | | 27 | | Mejoras e Infraestructura en PN Iguazú | 0 | 2.144.445 | 0 | 0 | 0,00 | 0,00 | 0,00 | 0,00 | 0,00 | 0,00 |
| | | | | 51 | | Construcción Alojamiento para Voluntarios | 0 | 2.144.445 | 0 | 0 | 0,00 | 0,00 | 0,00 | 0,00 | 0,00 | 0,00 |
| | | | | 28 | | Mejoras e Infraestructura en AP Copo | 0 | 1.716.856 | 0 | 0 | 0,00 | 0,00 | 0,00 | 0,00 | 0,00 | 0,00 |
| | | | | 51 | | Reparaciones Centro Operativo La Portada, El Guayacan y El Aybal | 0 | 1.716.856 | 0 | 0 | 0,00 | 0,00 | 0,00 | 0,00 | 0,00 | 0,00 |
| | | | | 29 | | Mejoras e Infraestructura en PN Chaco | 0 | 4.602.109 | 4.214.411 | 614.162 | 0,00 | 66,67 | 0,00 | 66,67 | 5,00 | 5,00 |
| | | | | 51 | | Construcción de Puente de Acceso al Area Operativa del Parque PN Chaco | 0 | 1.115.944 | 4.094.411 | 614.162 | 0,00 | 100,00 | 0,00 | 100,00 | 15,00 | 15,00 |
| | | | | 52 | | Construcción de 2 Viviendas Guardaparques en el predio de la Intendencia PN Chaco | 0 | 3.302.445 | 0 | 0 | 0,00 | 0,00 | 0,00 | 0,00 | 0,00 | 0,00 |
| | | | | 53 | | Construcción Torre Tanque y Reemplazo de la Red de Distribución de Agua del Parque Nacional Chaco | 0 | 183.720 | 120.000 | 0 | 0,00 | 100,00 | 0,00 | 100,00 | 0,00 | 0,00 |
| | | | | 30 | | Mejoras e Infraestructura en PN Baritú | 0 | 2.752.037 | 0 | 0 | 0,00 | 0,00 | 0,00 | 0,00 | 0,00 | 0,00 |
| | | | | 51 | | Construcción de Viviendas Guardaparques y Grupo Sanitario en Camping El Ukumar | 0 | 2.752.037 | 0 | 0 | 0,00 | 0,00 | 0,00 | 0,00 | 0,00 | 0,00 |
| | | | | 31 | | Mejoras e Infraestructura en PN El Rey | 0 | 3.431.111 | 0 | 0 | 0,00 | 0,00 | 0,00 | 0,00 | 0,00 | 0,00 |
| | | | | 51 | | Construcción de Seccional de Guardaparques en M.M.Güemes | 0 | 2.358.889 | 0 | 0 | 0,00 | 0,00 | 0,00 | 0,00 | 0,00 | 0,00 |
| | | | | 52 | | Reparación Techo Hostería | 0 | 1.072.222 | 0 | 0 | 0,00 | 0,00 | 0,00 | 0,00 | 0,00 | 0,00 |
| | | | | 32 | | Mejoras e Infraestructura en Delegación Técnica NOA | 0 | 591.347 | 0 | 0 | 0,00 | 55,00 | 0,00 | 55,00 | 0,00 | 0,00 |
| | | | | 51 | | Refacción y Ampliación del Edificio de la Delegación Regional NOA- 2º Etapa | 0 | 591.347 | 0 | 0 | 0,00 | 55,00 | 0,00 | 55,00 | 0,00 | 0,00 |

CUADRO C
INVERSIÓN REAL DIRECTA: PROYECTOS DE INVERSIÓN *
AL 30/09/2017

| Jur | SAF | Pg | Sp | Py | Ob | Descripción | Ejec. Financiera acum. al 2016 | Crédito inicial 2017 | Vigente al 30/09/2017 | Devengado al 30/09/2017 | Ejec. Física acum. al 2016 | Programación Inicial 2017 | Ejecuta do 2º trim | Programado Vig. al 30/09/2017 | Ejecuta do 3º trim | Ejecutado al 30/09/2017 |
|-----|-----|----|----|----|----|---|--------------------------------|----------------------|-----------------------|-------------------------|----------------------------|---------------------------|--------------------|-------------------------------|--------------------|-------------------------|
| | | | | 33 | | Puesta en Valor del Parque Nacional El Impenetrable | 0 | 0 | 2.745.600 | 0 | 0,00 | 30,25 | 0,00 | 44,00 | 0,00 | 0,00 |
| | | | | 51 | | Construcción de 2 Viviendas de Guardaparques en el Predio de la Intendencia-Parque Nacional El Impenetrable | 0 | 0 | 2.745.600 | 0 | 0,00 | 30,25 | 0,00 | 44,00 | 0,00 | 0,00 |
| | | | | 34 | | Puesta en Valor de la Coordinación Regional Sur | 0 | 0 | 1.944.000 | 0 | 0,00 | 38,63 | 0,00 | 44,00 | 0,00 | 0,00 |
| | | | | 51 | | Construcción de la Sede Administrativa de la Coordinación Regional Sur | 0 | 0 | 1.944.000 | 0 | 0,00 | 38,63 | 0,00 | 44,00 | 0,00 | 0,00 |
| | | | | 51 | | Reparación Muelle Cabecera Norte - Parque Nacional Lago Puelo (6) | | 0 | 3.135.000 | 0 | s/í | s/í | s/í | s/í | 0,00 | 0,00 |
| | | | | 51 | | Reparación Muelle Cabecera Norte - Parque Nacional Lago Puelo (6) | | 0 | 3.135.000 | 0 | s/í | s/í | s/í | s/í | 0,00 | 0,00 |

(*) Ejecución física y financiera informada al 15/12/2017

(1) Obra o Proyecto terminado, el devengado corresponde a certificaciones impagas, redeterminación de precios o adicionales de obra.

(2) La Corte Suprema de Justicia de la Nación, la Defensoría General de la Nación y la Procuración General de la Nación informan la ejecución de los proyectos/obras al cierre del ejercicio.

(3) Se aclara que el devengado del proyecto Construcción Central Termoeléctrica a Carbón Río Turbio corresponde a gastos de capital y la ejecución inherente a la partida "Adelantos a proveedores y contratistas". Asimismo se aclara que durante el ejer

(4) Se aclara que el devengado del proyecto Construcción de Reactor de Baja Potencia CAREM - Fase II corresponde a gastos de capital y la ejecución inherente a la partida "Adelantos a proveedores y contratistas".

(5) Proyecto iniciado en el 2º trimestre 2017.

(6) Proyecto iniciado en el 3º trimestre 2017.

CUADRO D
DIRECCIÓN NACIONAL DE VIALIDAD (PROYECTOS Y OBRAS AL 30/09/2017)

| Pr | Sp | Py | Ob | UB | Provincia | RUTA | Tramo | Sección | Tipo | Long. Km. | Inversión Total (miles \$) | Inicio | Fecha Fin | Estado | Obs. |
|--|----|----|----|----|------------------|--------------|---|---|------|-----------|----------------------------|------------|-----------|--------|------|
| Mantenimiento por Administración | | | | | | | | | | | | | | | |
| 16 | 1 | 1 | 51 | 97 | PAIS | | Mantenimiento por Administración | Nacional | 14 | | 859.307 | 01/01/2017 | ##### | 6 | B |
| Total Mantenimiento por Administración | | | | | | | | | | | 859.307 | | | | |
| Mantenimiento por Convenio con Provincias | | | | | | | | | | | | | | | |
| 16 | 3 | 47 | 51 | 78 | SANTA CRUZ | 293 | TFO Santa Cruz - Convenio 14 | Tramos Varios | 11 | 1.179,1 | 149.593 | 01/01/2014 | ##### | 7 | |
| 16 | 3 | 48 | 51 | 94 | TIERRA DEL FUEGO | "b" | TFO Tierra del Fuego - Convenio 13 | Tramos Varios | 11 | 153,4 | 15.816 | 01/04/2014 | ##### | 7 | |
| 16 | 3 | 50 | 51 | 26 | CHUBUT | 1540 | TFO Lte. c/Río Negro - Empalme R.N.º 40 | Km. 240 - Km. 279 | 11 | 38 | 45.876 | 01/03/2014 | ##### | 7 | |
| 16 | 3 | 51 | 51 | 46 | LA RIOJA | 78 | TFO La Rioja - Convenio 11 | Tramos Varios | 11 | 185,8 | 3.510 | 30/04/2014 | ##### | 7 | |
| 16 | 3 | 55 | 51 | 78 | SANTA CRUZ | 288-293 | TFO - Convenio 15 | Tramos Varios | 11 | 1.524,0 | 78.627 | 01/01/2016 | ##### | 7 | |
| 16 | 3 | 56 | 51 | 94 | TIERRA DEL FUEGO | Comp a - b | TFO - Convenio 14 | Tramos Varios | 11 | 254,63 | 27.308 | 30/04/2016 | ##### | 6 | |
| 16 | 3 | 61 | 51 | 58 | NEUQUEN | 22 | TFO - Puente sobre el Río Neuquen - Plottier | Km. 1217,86 - Km. 1237,00 | 11 | 19,1 | 105.330 | 01/01/2016 | ##### | 6 | |
| Mantenimiento por Convenio con Provincias | | | | | | | | | | | 426.060 | | | | |
| Señalamiento Horizontal | | | | | | | | | | | | | | | |
| 16 | 4 | 1 | 51 | 97 | PAIS | | Señalamiento Horizontal | Nacional | 14 | | 3.746 | 01/01/2017 | ##### | 6 | B |
| 16 | 4 | 13 | 51 | 96 | INTERPROVINCIAL | Varias | Señalamiento Horizontal Zona Centro - Fase II | Mendoza, San Juan, San Luis, Córdoba (parcial), La Pampa (parcial), Bs As (parcial) | 12 | | 241.916 | 08/08/2013 | ##### | 7 | |
| 16 | 4 | 16 | 51 | 96 | INTERPROVINCIAL | Varias | Zona Sur | Buenos Aires, Neuquén, Chubut, La Pampa, Santa Cruz y Tierra del Fuego | 12 | | 448.775 | 14/09/2015 | ##### | 6 | |
| 16 | 4 | 17 | 51 | 96 | INTERPROVINCIAL | Varias | Zona Litoral | Buenos Aires, Santa Fe, Corrientes, Misiones, Entre Ríos, Chaco y Formosa | 12 | | 428.880 | 11/09/2015 | ##### | 6 | |
| 16 | 4 | 18 | 51 | 96 | INTERPROVINCIAL | Varias | Zona Centro | Córdoba, Mendoza, La Rioja, San Juan y San Luis | 12 | | 116.061 | 01/11/2017 | ##### | 2 | |
| 16 | 4 | 19 | 51 | 96 | INTERPROVINCIAL | Varias | Zona Norte | Tucumán, Salta, Jujuy, Catamarca y Santiago del Estero | 12 | | 111.204 | 01/07/2017 | ##### | 6 | |
| 16 | 4 | 20 | 51 | 96 | INTERPROVINCIAL | Varias | Zona Sur | Neuquén, Chubut, La Pampa, Río Negro y Santa Cruz | 12 | | 123.695 | 01/08/2017 | ##### | 6 | |
| 16 | 4 | 21 | 51 | 26 | CHUBUT | Varias | Obra de Señalamiento Vertical | | 12 | | 35.000 | 01/12/2017 | ##### | 0 | |
| 16 | 4 | 22 | 51 | 96 | INTERPROVINCIAL | Varias | Zona Centro | Buenos Aires, Córdoba, Mendoza, San Juan y La Pampa | 12 | | 424.823 | 01/11/2015 | ##### | 6 | |
| 16 | 4 | 23 | 51 | 96 | INTERPROVINCIAL | Varias | Zona Norte | Cordoba, Tucuman, Salta, Jujuy, Santa Fe, La Rioja, Catamarca y Santiago Del Estero | 12 | | 401.599 | 10/09/2015 | ##### | 6 | |
| 16 | 4 | 24 | 51 | 70 | SAN JUAN | Varias | Obra de Señalamiento Vertical | | 12 | | 24.850 | 01/11/2017 | ##### | 1 | |
| 16 | 4 | 25 | 51 | 96 | INTERPROVINCIAL | Varias | Señalamiento Horizontal Zona Litoral (Etapa III B) | Santa Fe, Corrientes, Entre Ríos, Misiones y Formosa | 12 | | 94.673 | 01/11/2017 | ##### | 2 | |
| 16 | 4 | 26 | 51 | 62 | RIO NEGRO | Varias | Obra de Señalamiento Vertical (Río Negro) | | 12 | | 35.000 | 01/12/2017 | ##### | 0 | |
| 16 | 4 | 27 | 51 | 96 | INTERPROVINCIAL | | Señalamiento Horizontal Zona NORTE (Etapa IVa) | Tucumán, Salta, Jujuy, Catamarca y Santiago del Estero | 12 | | 292.485 | 01/12/2017 | ##### | 0 | |
| 16 | 4 | 28 | 51 | 96 | INTERPROVINCIAL | | Señalamiento Horizontal Zona CENTRO (Etapa IVa) | Buenos Aires, Cordoba, Mendoza, San Juan y La Pampa | 12 | | 300.535 | 01/12/2017 | ##### | 0 | |
| 16 | 4 | 29 | 51 | 96 | INTERPROVINCIAL | | Señalamiento Horizontal Zona SUR (Etapa IVa) | Fuego | 12 | | 379.078 | 01/12/2017 | ##### | 0 | |
| 16 | 4 | 30 | 51 | 96 | INTERPROVINCIAL | | Señalamiento Horizontal Zona LITORAL (Etapa IVa) | Buenos Aires, Santa Fe, Corrientes, Entre Ríos, Chaco y Formosa | 12 | | 294.281 | 01/12/2017 | ##### | 0 | |
| Total Señalamiento Horizontal | | | | | | | | | | | 3.756.601 | | | | |
| Obras de Emergencia | | | | | | | | | | | | | | | |
| 16 | 5 | 1 | 51 | 97 | PAIS | | Obras de Emergencia Menores | Nacional | 14 | | 49.593 | 01/01/2017 | ##### | 6 | B |
| 16 | 5 | 2 | 51 | 97 | PAIS | Vs | Obras en Puentes | Nacional | 14 | | 6.795 | 01/01/2017 | ##### | 6 | B |
| 16 | 5 | 4 | 51 | 97 | PAIS | | Obras Menores de Seguridad Vial | Nacional | 14 | | 1.181 | 01/01/2017 | ##### | 6 | B |
| 16 | 5 | 5 | 51 | 90 | TUCUMAN | 65 | Empalme R.N.Nº38 - Lte. c/ Catamarca | Km 0,00 - km 48,00 | 13 | 48,0 | 30.000 | 01/12/2017 | ##### | 0 | |
| Total Obras de Emergencia | | | | | | | | | | | 87.569 | | | | |
| Mantenimiento por Sistema Modular | | | | | | | | | | | | | | | |
| 16 | 6 | 19 | 51 | 6 | BUENOS AIRES | 3 | Emp. R.P.Nº21 - Emp. R.P.Nº6 | Km. 29,20 - km 61,38 - Sistema Modular | 11 | 32,2 | 242.790 | 08/07/2015 | ##### | 6 | A |
| 16 | 6 | 35 | 51 | 6 | BUENOS AIRES | S/N | Pte. S/ El Riachuelo Nicolas Avellaneda y Acc. | Nuevo Pte. Pueyrredon y Acc. | 11 | 2,5 | 335.326 | 01/08/2012 | ##### | 6 | |
| 16 | 6 | 38 | 51 | 10 | CATAMARCA | 60 | Tinogasta - Lte. c/Chile | km 1321,08 - Km 1569,39 | 11 | 248,31 | 87.201 | 05/08/2013 | ##### | 7 | |
| 16 | 6 | 43 | 51 | 66 | SALTA | 40-51 | Abra el Acay - San Antonio de los Cobres / C. Quijano - Lte. c/ Jujuy | Km. 4610,91 - km 4630,87; km 21,78 - km 289,10 | 11 | 297,2 | 278.685 | 01/11/2013 | ##### | 6 | |
| 16 | 6 | 55 | 51 | 50 | MENDOZA | 142 - 40 - 7 | Gustavo Andre - Emp. R.N.Nº20 / Mdza - Lte S.Juan / S.Martin - Mdza | Km. 35-km112,5 / km3,27-km80,83 / km997,4-km1041,8 - Sistema Modular | 11 | 199,8 | 534.899 | 29/07/2011 | ##### | 7 | |
| 16 | 6 | 57 | 51 | 6 | BUENOS AIRES | A001 | Acceso Sudeste (Sentido capital y sentido Bernal) | Km. 40,02 - km 46,92 | 11 | 13,5 | 211.862 | 25/04/2014 | ##### | 6 | |
| 16 | 6 | 59 | 51 | 66 | SALTA | 40 | Molinos - Abra del Acay | km 4454,00 - km 4601,00 | 11 | 147,00 | 150.941 | 01/04/2015 | ##### | 6 | A |
| 16 | 6 | 61 | 51 | 34 | FORMOSA | 95 y 86 | Lte. c/ Chaco - Villa Gral. Güemes / Emp. R.N.Nº95 - R.P.Nº28 | Km. 1489,68 - km 1608,59 y km 1288,31 - km 1411,55 | 11 | 242,2 | 65.597 | 01/07/2013 | ##### | 6 | A |
| 16 | 6 | 65 | 51 | 38 | JUJUY | 9 | Tumbaya - La Quiaca | Emp. R.N. Nº 52 (KM. 1,752,23) - Acc. a la Quiaca (KM. 1971,62) | 11 | 219,39 | 169.476 | 19/06/2015 | ##### | 6 | A |
| 16 | 6 | 66 | 51 | 26 | CHUBUT | 3 | Emp. R.P.Nº39 - Acceso a Rada Tilly | Km. 1822,20 - km 1842,77 | 11 | 20,6 | 84.828 | 16/09/2013 | ##### | 8 | |
| 16 | 6 | 67 | 51 | 6 | BUENOS AIRES | - | Pte. Alsina (Pompeya) -Pte. Victorino de la Plaza - Pte. Viejo Pueyrredon | | 11 | 1,0 | 201.609 | 15/04/2015 | ##### | 6 | |

CUADRO D
DIRECCIÓN NACIONAL DE VIALIDAD (PROYECTOS Y OBRAS AL 30/09/2017)

| Pr | Sp | Py | Ob | UB | Provincia | RUTA | Tramo | Sección | Tipo | Long. Km. | Inversión Total (miles \$) | Inicio | Fecha Fin | Estado | Obs. |
|--|----|----|----|----|------------------|--------------|---|---|------|-----------|----------------------------|------------|-----------|--------|------|
| 16 | 6 | 70 | 51 | 46 | LA RIOJA | 78 | Emp. R.N.Nº40 (Rio Capayan) - Lim. c/ Pcia. de Catamarca | Km. 0,00 - km. 78,52 | 11 | 81,4 | 56.559 | 06/06/2016 | ##### | 6 | |
| 16 | 6 | 71 | 51 | 46 | LA RIOJA | 40-76 | Lim.c/Pcia. de SanJuan-Piedra Pintada/Emp. R.N.Nº40(V Unión)-V Castelli | Km. 3711,28 - km. 3808 / km. 112,74 - km. 149,62 | 11 | 133,6 | 63.907 | 01/06/2016 | ##### | 6 | |
| 16 | 6 | 79 | 51 | 26 | CHUBUT | 3 | Emp. R.P.Nº39 - Acceso a Rada Tilly | Km. 1822,20 - km. 1842,77 | 11 | 20,6 | 91.220 | 01/11/2016 | ##### | 6 | |
| Total Sistema Modular | | | | | | | | | | | 2.574.900 | | | | |
| Obras de Seguridad Vial | | | | | | | | | | | | | | | |
| 16 | 7 | 28 | 51 | 86 | SGO DEL ESTERO | 34 | Travesía Urbana por Taboada (Garza, Emp. R.P.Nº164 - Pozo Hondo) | Km. 667,252 - Km 722,500 | 17 | 1,0 | 23.322 | 01/11/2017 | ##### | 2 | |
| 16 | 7 | 29 | 51 | 86 | SGO DEL ESTERO | 34 | Emp. R.P.Nº5 - Pozo Hondo | Emp. R.P.Nº5 | 17 | 1,0 | 24.283 | 05/03/2015 | ##### | 7 | |
| 16 | 7 | 57 | 51 | 42 | LA PAMPA | 35 | Emp. R.P.Nº10 - Emp. R.P.Nº4 | Sección XII km. 404,97 - KM. 407,10 Travesía Urbana Castex | 17 | 2,7 | 108.766 | 01/06/2012 | ##### | 6 | |
| 16 | 7 | 60 | 51 | 74 | SAN LUIS | 146 - Ex 147 | Acceso a Villa de la Quebracha - Intersección R.N.Nº174 | Km. 118 - km 119,5 | 17 | 1,5 | 77.892 | 27/07/2013 | ##### | 8 | |
| 16 | 7 | 66 | 51 | 22 | CHACO | 11 | Resistencia - Lte. c/Formosa | Acc. A Cna. Benitez - Margarita Belen, Emp. R.P. Nº 90 - La Leonesa | 5 | 2,2 | 39.279 | 26/08/2013 | ##### | 7 | |
| 16 | 7 | 70 | 51 | 10 | CATAMARCA | 38 | Paso Externo por Ciudad de San Fernando del Río Ongoli - El Portezuelo | | 17 | 1,0 | 10.000 | 01/12/2017 | ##### | 0 | |
| 16 | 7 | 79 | 51 | 38 | JUJUY | 52 | Emp. R.N.Nº9 - Emp. R.P.Nº79 | Variante Purmamarca (Km. 3,6 - Km. 6,02) | 11 | 2,4 | 70.119 | 15/03/2014 | ##### | 8 | |
| 16 | 7 | 99 | 51 | 97 | PAIS | | Obras de Seguridad Vial | Nacional | 14 | | 69.334 | 01/01/2017 | ##### | 6 | B |
| Total Obras de Seguridad Vial | | | | | | | | | | | 422.995 | | | | |
| Obras de Conservación Mejorativa | | | | | | | | | | | | | | | |
| 16 | 8 | 1 | 51 | 97 | PAIS | | Obras Menores de Conservación Mejorativa | | 14 | | 89.670 | 01/01/2017 | ##### | 6 | B |
| 16 | 8 | 47 | 51 | 22 | CHACO | 95 | J. J. Castelli - Emp. R.P.Nº3 - Sección II | Km. 1241,00 - km 1278,9 | 5 | 37,9 | 79.688 | 11/10/2013 | ##### | 7 | |
| 16 | 8 | 48 | 51 | 22 | CHACO | 95 | Emp. con R.P.Nº9 - J. J. Castelli - Sección I | Km. 1167,2 - km 1197,00 | 11 | 29,8 | 80.385 | 11/10/2013 | ##### | 7 | |
| 16 | 8 | 87 | 51 | 58 | NEUQUEN | 40-242 | Zapala - Las Lajas | Km. 2405,35 - km 2454,85 | 11 | 101,1 | 83.819 | 16/01/2013 | ##### | 8 | |
| 16 | 8 | 88 | 51 | 78 | SANTA CRUZ | 40 | Punta Loyola - Emp. R.N.Nº3 | Prog. 100,00 - Prog. 125,51 | 11 | 25,51 | 126.483 | 05/01/2015 | ##### | 6 | |
| 16 | 8 | 89 | 51 | 78 | SANTA CRUZ | 3 | Salida Rio Gallego - Lte. Internacional c/ Chile | Prog. 2618,00 - Prog. 2659,00 | 11 | 41,0 | 111.652 | 01/11/2017 | ##### | 2 | |
| 16 | 8 | 93 | 51 | 94 | TIERRA DEL FUEGO | 3 | La Herradura - Ushuaia | Km. 3006,12 - km 3049,37 | 11 | 43,4 | 281.500 | 01/09/2014 | ##### | 6 | |
| Total Obras de Conservación Mejorativas | | | | | | | | | | | 853.197 | | | | |
| Obras de Conservación Mejorativa Fase II | | | | | | | | | | | | | | | |
| 16 | 9 | 6 | 51 | 42 | LA PAMPA | 151 | Lte. c/Rio Nefro - La Pampa (Pte. s/Rio Colorado) | | 11 | 0,2 | 14.400 | 01/12/2017 | ##### | 0 | |
| 16 | 9 | 8 | 51 | 38 | JUJUY | 9 | Humahuaca - Emp. R.P. Nº 79 | Esq. Blancas - Aº Agua Chica | 11 | 22,4 | 105.865 | 01/06/2016 | ##### | 7 | |
| 16 | 9 | 9 | 51 | 38 | JUJUY | 9 | Tras Cruces - Cangregillos | Lumara - Abra Pampa - Abra Pampa - Aº Chinaito | 11 | 20,7 | 105.363 | 05/04/2016 | ##### | 6 | |
| 16 | 9 | 13 | 51 | 46 | LA RIOJA | 38 | Emp. Av. Almonacid - Emp. R.P. Nº 9 | Km. 432,78 - km 462,75 | 11 | 29,5 | 25.000 | 01/12/2017 | ##### | 0 | |
| 16 | 9 | 14 | 51 | 46 | LA RIOJA | 38 | Emp. R.P.Nº9 - Lte. c/Catamarca | Km. 462,75 - km 509,45 | 11 | 46,1 | 21.000 | 01/12/2017 | ##### | 0 | |
| 16 | 9 | 16 | 51 | 86 | SGO DEL ESTERO | 98 | Lte. c/Santa Fe - Banderas | Km. 180 - km 226 | 11 | 45,8 | 25.000 | 01/12/2017 | ##### | 0 | |
| 16 | 9 | 17 | 51 | 86 | SGO DEL ESTERO | 16 | Lte. c/Chaco - El Cabure | Km. 318 - km 388 | 11 | 68,2 | 72.072 | 08/01/2016 | ##### | 8 | |
| 16 | 9 | 25 | 51 | 94 | TIERRA DEL FUEGO | 3 | Kosovo - La Herradura | Km. 2974,42 - km 3006,28 | 11 | 32,0 | 209.453 | 01/07/2015 | ##### | 6 | |
| 16 | 9 | 29 | 51 | 66 | SALTA | 34 | Gral. Mosconi - Lte. C/ Bolivia | Km. 1453 - Km. 1488 | 11 | 35,00 | 115.810 | 25/11/2015 | ##### | 6 | |
| 16 | 9 | 33 | 51 | 26 | CHUBUT | 3 | A/N R.N.Nº25 (Trelew) - Malaspina | Km. 1460 - km 1691,45 | 11 | 231,5 | 30.272 | 01/11/2017 | ##### | 2 | |
| 16 | 9 | 34 | 51 | 62 | RIO NEGRO | 1s40 | Emp. R.N.Nº23 - Las Bayas | Km. 105,17 - km 165,81 | 11 | 60,6 | 32.369 | 30/06/2015 | ##### | 7 | |
| 16 | 9 | 46 | 51 | 30 | ENTRE RIOS | 12 | Emp. R.P.Nº1-Rio Guayquiraro(Limite con Corrientes) | Km. 604,7 - km. 647,2 | 13 | 19,0 | 40.000 | 01/12/2017 | ##### | 0 | |
| 16 | 9 | 50 | 51 | 10 | CATAMARCA | 60 | Tinogasta - Fiambala | Km. 1324,22 - Km. 1371,20 | 11 | 47,0 | 22.428 | 01/11/2017 | ##### | 1 | |
| 16 | 9 | 64 | 51 | 30 | ENTRE RIOS | 131 | Emp. Ruta Nacional Nº12 - Emp. Ruta Provincial Nº11 | Emp. Ruta Nacional Nº12 - Emp. Ruta Provincial Nº11 | 11 | 32,0 | 40.000 | 01/12/2017 | ##### | 0 | |
| 16 | 9 | 74 | 51 | 26 | CHUBUT | 260 | Emp. Ruta Nacional Nº 40 - Limite con Chile | Km. 0,00 - km 104,63 | 11 | 105,4 | 102.000 | 01/11/2017 | ##### | 1 | |
| 16 | 9 | 77 | 51 | 46 | LA RIOJA | 38 | Limite con Córdoba - Emp. Ruta Nacional Nº 79 | Km. 211,58 - km 287,54 | 11 | 76,0 | 25.000 | 01/12/2017 | ##### | 0 | |
| 16 | 9 | 82 | 51 | 18 | CORRIENTES | 118 | Emp. Ruta Provincial Nº 5 - Emp. Ruta Nacional Nº 12 | Km. 136,88 - km. 196,06 | 5 | 59,2 | 26.500 | 01/12/2017 | ##### | 0 | |
| 16 | 9 | 89 | 51 | 6 | BUENOS AIRES | 33 | Trenque Lauquen - Rufino | Km. 320,55 - km 384,00 | 11 | 64,0 | 27.029 | 01/05/2017 | ##### | 6 | |
| 16 | 9 | 90 | 51 | 6 | BUENOS AIRES | 33 | Trenque Lauquen - Rufino | Km. 384,00 - km. 436,45 | 11 | 52,0 | 23.263 | 01/05/2017 | ##### | 6 | |
| 16 | 9 | 91 | 51 | 6 | BUENOS AIRES | 33 | Trenque Lauquen - Rufino | Km. 436,45 - km. 488,05 | 11 | 51,6 | 27.662 | 14/12/2016 | ##### | 6 | |
| 16 | 9 | 92 | 51 | 6 | BUENOS AIRES | 33 | Trenque Lauquen - Rufino | Km. 488,05 - km. 537,32 | 11 | 49,3 | 28.658 | 14/12/2016 | ##### | 6 | |
| 16 | 9 | 93 | 51 | 14 | CORDOBA | 158 | Colonia Prosperidad - Las Varillas | Km. 34,1 - km. 76,12 | 11 | 42,0 | 53.293 | 01/12/2017 | ##### | 0 | |
| 16 | 9 | 94 | 51 | 90 | TUCUMAN | IV 38 | Acc.a Monteros - Emp. Ruta nac. Nº 38 (actual) | Km. 759 - km. 780 | 11 | 21,0 | 32.000 | 01/12/2017 | ##### | 0 | |
| 16 | 9 | 97 | 51 | 50 | MENDOZA | 143 | Club Ing. Balloffet - Emp. R.N.Nº 146 | Km. 516,29 - km. 520,77 | 11 | 4,5 | 30.000 | 01/12/2017 | ##### | 0 | |
| Total Obras de Conservación Mejorativas Fase II | | | | | | | | | | | 1.234.437 | | | | |
| Obras de Seguridad Vial II | | | | | | | | | | | | | | | |
| 16 | 10 | 80 | 51 | 96 | INTERPROVINCIAL | | Colocación de Defensas y Terminales ABC en BS AS, CÓRDOBA Y SANTA FE | | 17 | | 50.000 | 01/12/2017 | ##### | 0 | |

CUADRO D
DIRECCIÓN NACIONAL DE VIALIDAD (PROYECTOS Y OBRAS AL 30/09/2017)

| Pr | Sp | Py | Ob | UB | Provincia | RUTA | Tramo | Sección | Tipo | Long. Km. | Inversión Total (miles \$) | Inicio | Fecha Fin | Estado | Obs. |
|----|----|----|----|----|------------------|------|--|---|------|-----------|----------------------------|------------|-----------|--------|------|
| 16 | 10 | 81 | 51 | 96 | INTERPROVINCIAL | | Colocación de Defensas y Terminales ABC | MENDOZA, SAN JUAN, SAN LUIS y LA RIOJA | 17 | | 50.000 | 01/12/2017 | ##### | 0 | |
| 16 | 10 | 82 | 51 | 96 | INTERPROVINCIAL | | Colocación de Defensas y Terminales ABC | TUCUMAN, SALTA, JUJUY, CATAMARCA, STGO DEL ESTERO y CHACO | 17 | | 50.000 | 01/12/2017 | ##### | 0 | |
| 16 | 10 | 83 | 51 | 96 | INTERPROVINCIAL | | Colocación de Defensas y Terminales ABC | LA PAMPA, DEL CHUBUT, SANTA CRUZ | 17 | | 50.000 | 01/12/2017 | ##### | 0 | |
| 16 | 10 | 84 | 51 | 96 | INTERPROVINCIAL | | Colocación de Defensas y Terminales ABC | CORRIENTES, ENTRE RÍOS, MISIONES Y FORMOSA | 17 | | 50.000 | 01/12/2017 | ##### | 0 | |
| 16 | 10 | 85 | 51 | 96 | INTERPROVINCIAL | | Colocación de Defensas y Terminales ABC | NEUQUÉN, BAHÍA BLANCA y RÍO NEGRO | 17 | | 50.000 | 01/12/2017 | ##### | 0 | |
| 16 | 10 | 86 | 51 | 94 | TIERRA DEL FUEGO | | Colocación de Defensas y Terminales ABC | TIERRA DEL FUEGO, R.N.º 3 y Complementaria "J" | 17 | | 35.000 | 01/12/2017 | ##### | 0 | |
| 16 | 10 | 87 | 51 | 54 | MISIONES | 101 | Colocación de barandas metálicas de defensa | | 17 | | 11.000 | 01/12/2017 | ##### | 0 | |
| 16 | 10 | 90 | 51 | 26 | CHUBUT | 3 | Intersección R.N.º3 y R.P.Nº7 | Iluminación Rotonda km. 1456 | 17 | 1,0 | 833 | 01/12/2017 | ##### | 0 | |
| 16 | 10 | 97 | 51 | 42 | LA PAMPA | 35 | Travesía Urbana Santa Rosa (Barrio Procrear) | | 17 | 1,0 | 128.149 | 01/12/2017 | ##### | 0 | |

Total Obras de Seguridad Vial II

474.982

Obras de Conservación Mejorativa Fase III

| | | | | | | | | | | | | | | | |
|----|----|----|----|----|------------------|-----------|--|--|----|-------|--------|------------|-------|---|--|
| 16 | 11 | 1 | 51 | 38 | JUJUY | 52 | Límite Salta/Jujuy - Susques | Km. 125 – Acceso Susques km. 135,89 | 11 | 10,9 | 31.200 | 01/12/2017 | ##### | 0 | |
| 16 | 11 | 2 | 51 | 38 | JUJUY | 52 | Límite Salta/Jujuy - Susques | Quebrada de Mal Paso (km 113,44) - Km 125. | 11 | | 28.300 | 01/12/2017 | ##### | 0 | |
| 16 | 11 | 3 | 51 | 82 | SANTA FE | A007 Y 11 | Empalme R.N.Nº168 - Empalme R.N.Nº 11/Empalme R.N.Nº A-007 - Recreo | 0,00 - 7,36 / 464,59 - 490,90 | 11 | 33,7 | 47.716 | 01/11/2017 | ##### | 2 | |
| 16 | 11 | 5 | 51 | 82 | SANTA FE | 178 | Empalme R.N.Nº1V09 - Empalme R.P.Nº65 | 177,27 - 205,48 | 11 | 28,3 | 54.943 | 01/07/2017 | ##### | 6 | |
| 16 | 11 | 7 | 51 | 70 | SAN JUAN | A014 | R.N.Nº40 B. Bardiani - A/N R.P.Nº12 - B/N R.P.Nº21 - RN 40 B. Bardiani | 223,27 - 236,11 | 11 | 11,2 | 45.000 | 01/12/2017 | ##### | 0 | |
| 16 | 11 | 8 | 51 | 70 | SAN JUAN | A014 | A/N R.P.Nº12 - B/N R.P.Nº21 | 4,91 - 9,74 | 17 | 4,8 | 38.000 | 01/12/2017 | ##### | 0 | |
| 16 | 11 | 9 | 51 | 18 | CORRIENTES | 118 | Empalme R.N.Nº12 (Sur) - Emp. R.P.Nº5 | Km. 0,00 - km. 136,88 | 11 | 136,9 | 34.000 | 01/12/2017 | ##### | 0 | |
| 16 | 11 | 10 | 51 | 18 | CORRIENTES | 12 | Arroyo Espindola - Emp. R.P.Nº25 | Km. 749,80 - km. 788,33 | 11 | 38,5 | 22.000 | 01/12/2017 | ##### | 0 | |
| 16 | 11 | 11 | 51 | 10 | CATAMARCA | 60 | Fiambala - Paso San Francisco | Km. 1554,95 - km. 1576,22 | 11 | 21,3 | 13.678 | 01/12/2017 | ##### | 0 | |
| 16 | 11 | 12 | 51 | 58 | NEUQUEN | 40 | La Rinconada R.N.Nº234 - Zapala R.N.Nº22 | Aguada Florencio - Zapala R.N.Nº22 | 11 | 17,0 | 66.858 | 01/12/2017 | ##### | 0 | |
| 16 | 11 | 13 | 51 | 58 | NEUQUEN | 40 | La Rinconada R.N.Nº234 | a Rinconada R.N.Nº234 - Río Picun Leufu | 11 | 64,0 | 33.000 | 01/12/2017 | ##### | 0 | |
| 16 | 11 | 15 | 51 | 26 | CHUBUT | 25 | Las Plumas - Emp. R.P.Nº27 (Acceso El Sombrero) | Km. 207,14 - km. 234,12 | 11 | 30,0 | 45.000 | 01/12/2017 | ##### | 0 | |
| 16 | 11 | 16 | 51 | 74 | SAN LUIS | 148 | Lte. San Luis / Cordoba - Emp. R.P.Nº14 (Villa Dolores) | Km. 925 - km. 966,66 | 11 | 41,7 | 48.980 | 01/11/2017 | ##### | 1 | |
| 16 | 11 | 17 | 51 | 74 | SAN LUIS | 20 | Lte. Cordoba / San Luis - Emp. R.N.Nº79 (Quines) | Km. 214,94 - km. 266,41 | 11 | 51,5 | 40.000 | 01/12/2017 | ##### | 0 | |
| 16 | 11 | 18 | 51 | 54 | MISIONES | 14 | Tobuna - Emp. R.N.Nº101 | Prog. 1116,40 - Prog. 1127,42 | 11 | 11,0 | 50.000 | 01/12/2017 | ##### | 0 | |
| 16 | 11 | 19 | 51 | 86 | SGO DEL ESTERO | 89 | Quimili - S. Corral | 381,91 - 490,51 | 11 | 108,6 | 45.000 | 01/12/2017 | ##### | 0 | |
| 16 | 11 | 20 | 51 | 30 | ENTRE RIOS | 12 | Aº Alcaraz - Aº Feliciano | 558,00 - 578,00 | 11 | 3,1 | 45.000 | 01/12/2017 | ##### | 0 | |
| 16 | 11 | 21 | 51 | 30 | ENTRE RIOS | 12 | Aº Feliciano - R.P.Nº6 | 578,00 - 593,00 | 11 | 3,2 | 45.000 | 01/12/2017 | ##### | 0 | |
| 16 | 11 | 22 | 51 | 6 | BUENOS AIRES | 3 | Empalme R.N.Nº 1V03 Pje. El Triangulo - Empalme Ex R.N.Nº1V03 | Km. 682,46 - km. 683,49 | 11 | 1,0 | 32.000 | 01/12/2017 | ##### | 0 | |
| 16 | 11 | 24 | 51 | 6 | BUENOS AIRES | 1V03 | Empalme R.N.Nº3 - Bahía Blanca | Km. 677,39 - km. 680,88 | 11 | 3,5 | 6.127 | 01/12/2017 | ##### | 0 | |
| 16 | 11 | 25 | 51 | 62 | RIO NEGRO | 22 | Límite con La Pampa - Emp. R.N.Nº251 | Km. 859,80 | 8 | | 3.850 | 01/12/2017 | ##### | 0 | |
| 16 | 11 | 26 | 51 | 62 | RIO NEGRO | 23 | Musters - Los Menucos (Sierra Colorada) | Km. 222,80 | 8 | | 4.070 | 01/11/2017 | ##### | 1 | |
| 16 | 11 | 28 | 51 | 42 | LA PAMPA | 154 | Empalme R.N.Nº35 - Empalme R.N.Nº22 | Emp. R.N.Nº 35 - Emp. R.P.Nº 18 / Km. 0,00 - Km. 66,50 (\$1) | 8 | 66,5 | 37.177 | 01/08/2017 | ##### | 6 | |
| 16 | 11 | 29 | 51 | 34 | FORMOSA | 86 | V. G. Güemes - P.C. Zalazar | V. G. Güemes - San Martin | 8 | 57,9 | 40.000 | 01/12/2017 | ##### | 0 | |
| 16 | 11 | 30 | 51 | 34 | FORMOSA | 86 | V. G. Güemes - P.C. Zalazar | San Martin - P.C. Zalazar | 8 | 54,7 | 43.000 | 01/12/2017 | ##### | 0 | |
| 16 | 11 | 31 | 51 | 34 | FORMOSA | 95 | Límite con Chaco - Emp. R.N.Nº86 | Límite con Chaco - Emp. R.N.Nº81 | 8 | 62,0 | 41.000 | 01/12/2017 | ##### | 0 | |
| 16 | 11 | 32 | 51 | 95 | FORMOSA | 34 | Límite con Chaco - Emp. R.N.Nº86 | Empalme R.N.Nº81 - Empalme R.N.Nº86 | 8 | 64,0 | 42.000 | 01/12/2017 | ##### | 0 | |
| 16 | 11 | 33 | 51 | 78 | SANTA CRUZ | 3 | Salida Río Gallegos - Lte. Internacional c/ Chile | Km. 2610,62 - km. 2618,00 / km. 2659 - km. 2674 | 8 | 22,4 | 59.713 | 01/11/2017 | ##### | 2 | |
| 16 | 11 | 34 | 51 | 94 | TIERRA DEL FUEGO | 3 | La Herradura - Rancho Hambre | Km. 3006 - km. 3017 | 8 | 11,0 | 8.500 | 01/12/2017 | ##### | 0 | |
| 16 | 11 | 35 | 51 | 94 | TIERRA DEL FUEGO | 3 | Tolhuin - Ushuaia | Km. 2949,94 - km. 3049,30 | 8 | 99,4 | 5.866 | 01/12/2017 | ##### | 0 | |
| 16 | 11 | 36 | 51 | 66 | SALTA | 9 | Salta - Lte. c/ Jujuy | Salta - Límite c/ Jujuy | 8 | | 30.000 | 01/12/2017 | ##### | 0 | |
| 16 | 11 | 37 | 51 | 54 | MISIONES | | Puentes Inter. Posadas - Encarnación y Pto. Iguazu - Foz de Iguazu | | 8 | | 1.200 | 01/12/2017 | ##### | 0 | |
| 16 | 11 | 60 | 51 | 66 | SALTA | 34 | Empalme R.N.Nº9 - Límite Salta/Jujuy | | 8 | | 41.100 | 01/12/2017 | ##### | 0 | |
| 16 | 11 | 81 | 51 | 58 | NEUQUEN | 242 | Acceso a Las Lajas - Cambio de Pavimento | | 5 | 25,0 | 50.680 | 01/12/2017 | ##### | 0 | |
| 16 | 11 | 93 | 51 | 54 | MISIONES | | Puente Internacional Puerto Iguazú - Foz de Iguazú | | 8 | | 30.640 | 01/12/2017 | ##### | 0 | |

Total Obras de Conservación Mejorativa Fase III

1.210.598

Obras de Conservación Mejorativa Fase IV

| | | | | | | | | | | | | | | | |
|----|----|---|----|----|-----------|------|-------------------------------|------------------------------------|---|--|--------|------------|-------|---|---|
| 16 | 12 | 1 | 51 | 14 | CORDOBA | 9 | Puente sobre Río Dos Rios | | 5 | | 17.643 | 01/07/2017 | ##### | 6 | A |
| 16 | 12 | 2 | 51 | 14 | CORDOBA | 9 | Puente sobre Río Los Mistoles | | 5 | | 27.397 | 02/05/2017 | ##### | 6 | |
| 16 | 12 | 3 | 51 | 50 | MENDOZA | 7 | Puente sobre Arroyo Seco | Km. 1125,41 | 5 | | 29.669 | 01/07/2017 | ##### | 6 | |
| 16 | 12 | 5 | 51 | 58 | NEUQUEN | 1V22 | Corredor del Comahue | Tercer Puente Neuquen - Cipolletti | 8 | | 88.783 | 01/12/2017 | ##### | 0 | |
| 16 | 12 | 6 | 51 | 62 | RIO NEGRO | 23 | Musters - Ramos Mejía | Pte. S/Aº Yamiave (Km. 137) | 8 | | 2.000 | 01/12/2017 | ##### | 0 | |

CUADRO D
DIRECCIÓN NACIONAL DE VIALIDAD (PROYECTOS Y OBRAS AL 30/09/2017)

| Pr | Sp | Py | Ob | UB | Provincia | RUTA | Tramo | Sección | Tipo | Long. Km. | Inversión Total (miles \$) | Inicio | Fecha Fin | Estado | Obs. |
|--|----|----|----|----|------------------|---------|--|--|------|-----------|----------------------------|------------|-----------|--------|------|
| 16 | 12 | 7 | 51 | 94 | TIERRA DEL FUEGO | 3 | Ushuaia - Bahía Lapataia | Km. 3075,06 | 8 | | 5.000 | 01/12/2017 | ##### | 0 | |
| 16 | 12 | 8 | 51 | 90 | TUCUMAN | 65 | Emp. R.N.N°38 - Lte. c/ Catamarca | Km. 35,8 | 8 | | 15.000 | 01/12/2017 | ##### | 0 | |
| 16 | 12 | 9 | 51 | 6 | BUENOS AIRES | 33 | Bahía Blanca - Pigüé | Intersección R.N.N°3 - Intersección Ex R.N.N°33 | 8 | 8,0 | 1.817.600 | 01/11/2017 | ##### | 2 | |
| 16 | 12 | 16 | 51 | 82 | SANTA FE | 11 | Int. R.N.N°A012 - Int. R.N.N°A007 | | 8 | 139,0 | 100.000 | 01/12/2017 | ##### | 0 | |
| 16 | 12 | 17 | 51 | 14 | CORDOBA | 38 | Mantenimiento R.N.N°38 | | 8 | 110,0 | 100.000 | 01/12/2017 | ##### | 0 | |
| Total Obras de Conservación Mejorativa Fase IV | | | | | | | | | | | 2.203.092 | | | | |
| Total Mantenimiento | | | | | | | | | | | 14.103.738 | | | | |
| Construcciones | | | | | | | | | | | | | | | |
| Pasos Fronterizos y Corredores de Integración | | | | | | | | | | | | | | | |
| 22 | 2 | 18 | 51 | 94 | TIERRA DEL FUEGO | Comp.i | Emp. R.N.N°3 - Lte. con Chile | Prog. 0 - Prog. 10,88 | 8 | 10,9 | 108.413 | 01/06/2013 | ##### | 8 | |
| 22 | 2 | 50 | 51 | 66 | SALTA | 51 | Muñano - San Antonio de los Cobres | Est. Muñano-Los Patos- Il Los Patos - San Antonio de los Cobres | 8 | 20,7 | 183.927 | 20/10/2012 | ##### | 6 | |
| Total Pasos Fronterizos y Corredores de Integración | | | | | | | | | | | 292.340 | | | | |
| Obras por Convenio con Provincias | | | | | | | | | | | | | | | |
| 22 | 3 | 1 | 51 | 97 | PAIS | | Convenios con Provincias y Municipios | | 14 | | 30.598 | 01/01/2017 | ##### | 6 | B |
| 22 | 3 | 86 | 59 | 62 | RIO NEGRO | 23 | Valcheta - Pilcaniyeu | Jacobacci - Comallo km 0 - Km 45 | 8 | 45,0 | 942.601 | 13/09/2011 | ##### | 6 | |
| 22 | 3 | 86 | 60 | 62 | RIO NEGRO | 23 | Ing Jacobacci - Comallo | Km. 45 - km 75 | 8 | 30,0 | 633.265 | 12/12/2011 | ##### | 6 | |
| 22 | 3 | 86 | 61 | 62 | RIO NEGRO | 23 | Comallo - Pilcaniyeu Viejo | Km. 75 - km 93 | 8 | 18,0 | 564.015 | 05/12/2011 | ##### | 6 | A |
| 22 | 3 | 86 | 62 | 62 | RIO NEGRO | 23 | Comallo - Pilcaniyeu Viejo | | 8 | 36,0 | 570.158 | 27/09/2013 | ##### | 6 | |
| 22 | 3 | 89 | 51 | 70 | SAN JUAN | 149 | Las Flores - Iglesias | | 8 | 12,8 | 29.462 | 10/12/2013 | ##### | 14 | |
| Total Obras por Convenio con Provincias | | | | | | | | | | | 2.770.099 | | | | |
| Mejoramiento y Reposición de Rutas | | | | | | | | | | | | | | | |
| 22 | 4 | 1 | 51 | 97 | PAIS | | Rehabilitaciones Menores | Nacional | 14 | | 140.059 | 01/01/2017 | ##### | 6 | B |
| 22 | 4 | 30 | 51 | 78 | SANTA CRUZ | 3 | Acceso a Rada Tilly - Caleta Olivia (Sección I) | Km. 1845 - km 1867 | 8 | 22,3 | 524.152 | 16/01/2017 | ##### | 6 | |
| 22 | 4 | 31 | 51 | 78 | SANTA CRUZ | 3 | Acceso a Rada Tilly - Caleta Olivia (Sección III) | Km. 1867 - km 1908,6 | 8 | 41,6 | 988.294 | 01/11/2016 | ##### | 6 | |
| 22 | 4 | 50 | 51 | 58 | NEUQUEN | 234 | San Martín de los Andes - Emp. R.N.N°231 | Sección III: Lago Villarino - Acc. Villa Trafal | 8 | 25,9 | 257.609 | 08/10/2004 | ##### | 7 | |
| 22 | 4 | 51 | 51 | 78 | SANTA CRUZ | 3 | Variante Caleta Olivia | Intersección Norte R.N. N° 3 - Intersección Sur R.N.N°3 | 8 | 7,0 | 294.719 | 16/01/2017 | ##### | 6 | |
| 22 | 4 | 85 | 51 | 86 | SGO DEL ESTERO | 89 | Suncho Corral - Emp. R.N.N°34 (Taboada) | Km. 490,51 - km 523,59 | 8 | 33,1 | 280.314 | 17/08/2010 | ##### | 7 | |
| 22 | 4 | 87 | 51 | 50 | MENDOZA | 40 | Malargüe -Lte. con Neuquen (Sección II) | Sección II km 2823,90 (LA PASARELA) - km 2887,25 | 8 | 63,4 | 478.213 | 01/02/2013 | ##### | 14 | |
| Total Mejoramiento y Reposición de Rutas | | | | | | | | | | | 2.963.360 | | | | |
| Obras por Concesión sin Peaje COT | | | | | | | | | | | | | | | |
| 22 | 5 | 1 | 51 | 34 | FORMOSA | 11-A011 | Corredor 28 | Resistencia - Lte. c/Paraguay | 13 | 286,3 | 534.983 | 01/06/1998 | ##### | 6 | A |
| Total Obras por Concesión sin Peaje COT | | | | | | | | | | | 534.983 | | | | |
| Mejoramiento y Reconstrucción en Puentes (*) | | | | | | | | | | | | | | | |
| 22 | 6 | 4 | 51 | 18 | CORRIENTES | 12 | Goya - San Roque (Pte. s/ Río Batelito) metros | Prog. 735,68 | 8 | 180,00 | 31.826 | 01/07/2015 | ##### | 6 | |
| 22 | 6 | 21 | 51 | 14 | CORDOBA | 35 | V. Mackena - Holmberg (Pte. s/Aº El Gato) | Prog. 670,07 | 8 | 30,0 | 64.469 | 01/07/2015 | ##### | 6 | A |
| 22 | 6 | 24 | 51 | 50 | MENDOZA | 405 | Malargüe - Bardas Blancas (Pte. s/Río Malargüe) | Prog. 336,20 | 8 | 80,0 | 33.922 | 16/01/2012 | ##### | 14 | |
| 22 | 6 | 25 | 51 | 58 | NEUQUEN | 234 | La Rinconada - Junín de Los Andes (Pte. s/Río Alumine) | Inicio y Fin del Puente s/Río Collon Cura y Accesos | 8 | 1.195,0 | 72.495 | 24/02/2012 | ##### | 14 | |
| 22 | 6 | 41 | 52 | 38 | JUJUY | 9 | Lte. Con salta - Emp. R.N. N° 66 | Pte. Sobre Río los Alisos - Acc. (Km. 1681,55) | 8 | 880,00 | 47.075 | 02/06/2011 | ##### | 7 | |
| 22 | 6 | 49 | 51 | 66 | SALTA | 34 | Obra Puente Río Carapari | Km. 1480,80 | 8 | 60,0 | 53.231 | 24/04/2014 | ##### | 6 | |
| 22 | 6 | 78 | 51 | 90 | TUCUMAN | 38 | Agülares - Monteros | Pte. s/Río Medina (km 729,20) | 8 | 97,0 | 64.653 | 12/08/2013 | ##### | 6 | |
| 22 | 6 | 92 | 51 | 6 | BUENOS AIRES | S/N | Recuperación Puente Transbordador Nicolas Avellaneda | | 5 | 78,0 | 163.493 | 16/01/2015 | ##### | 6 | |
| 22 | 6 | 97 | 51 | 38 | JUJUY | 9 | Tilcara - Humahuaca: Pte. S/Río Yacoraité I y II | | 5 | 380,0 | 145.345 | 03/11/2015 | ##### | 6 | A-C |
| 22 | 6 | 99 | 51 | 97 | PAIS | | Global de Puentes | Construcción de Puentes de menor Volumen de Obra | 14 | | 86 | 01/01/2017 | ##### | 6 | B |
| Total Mejoramiento y Reconstrucción en Puentes | | | | | | | | | | | 676.595 | | | | |
| Mejoramiento y Reposición de Rutas Fase II | | | | | | | | | | | | | | | |
| 22 | 9 | 5 | 51 | 74 | SAN LUIS | 7 | Límite Córdoba / San Luis - Límite San Luis - Mendoza | Límite Córdoba / San Luis (km 653,94) - Acc. a Fraga - (km 730,97) | 5 | 76,8 | 457.671 | 01/04/2013 | ##### | 6 | C |
| 22 | 9 | 5 | 52 | 74 | SAN LUIS | 7 | Límite Córdoba / San Luis - Límite San Luis - Mendoza | Acc. A Fraga (km 730,55) - San Luis (km 792,42) | 5 | 115,3 | 1.195.444 | 01/04/2013 | ##### | 6 | |
| 22 | 9 | 7 | 51 | 66 | SALTA | 50 | Pichanal - San Ramon de la Nueva Oran | Km. 0,00 - km 20,56 | 8 | 20,6 | 958.299 | 01/07/2008 | ##### | 6 | |
| 22 | 9 | 9 | 52 | 66 | SALTA | 51 | Campo Quijano - Chorrillos | Sección II A : Puente Nº 2 (km 35,07) - Puente Nº3 (Km 39,57) | 8 | 4,5 | 221.631 | 15/11/2013 | ##### | 7 | |

CUADRO D
DIRECCIÓN NACIONAL DE VIALIDAD (PROYECTOS Y OBRAS AL 30/09/2017)

| Pr | Sp | Py | Ob | UB | Provincia | RUTA | Tramo | Sección | Tipo | Long. Km. | Inversión Total (miles \$) | Inicio | Fecha Fin | Estado | Obs. |
|--|----|----|----|----|------------------|------|--|---|------|-----------|----------------------------|------------|-----------|--------|------|
| 22 | 9 | 22 | 51 | 90 | TUCUMAN | 38 | Río Marapa (Alberdi) - Principio Autopista | Sección II: Acceso a Aguilares - Concepción | 8 | 9,5 | 308.099 | 11/10/2011 | ##### | 8 | |
| 22 | 9 | 29 | 51 | 22 | CHACO | 16 | Corredor Bioceánico Norte - Metan - Avia Terai | Km. 180,67 - km 220,85 | 8 | 40,2 | 426.036 | 28/02/2013 | ##### | 6 | |
| 22 | 9 | 29 | 52 | 22 | CHACO | 16 | Corredor Bioceánico Norte - Metan - Avia Terai | Km. 220,85 - km 262 | 8 | 41,2 | 418.371 | 28/02/2013 | ##### | 6 | |
| 22 | 9 | 29 | 53 | 22 | CHACO | 16 | Est. Las Tres Marias - Lte. Chaco/Sgo. Del Estero | km. 262 - km. 318,90 | 8 | 56,90 | 455.356 | 28/02/2013 | ##### | 6 | |
| 22 | 9 | 29 | 57 | 66 | SALTA | 16 | Corredor Bioceánico Norte - Metan - Avia Terai (S. VII) | Km. 520,12 - km 574 | 8 | 48,4 | 551.879 | 28/07/2014 | ##### | 7 | A-C |
| 22 | 9 | 67 | 51 | 22 | CHACO | 16 | Puente General Belgrano | Defensa contra Impacto de Embarcaciones | 5 | 2,5 | 908.913 | 26/10/2009 | ##### | 6 | A |
| 22 | 9 | 70 | 51 | 26 | CHUBUT | 3 | Estabilización Cerro Chenque | Acc. a Comodoro Rivadavia | 5 | 0,0 | 408.613 | 19/12/2011 | ##### | 6 | |
| 22 | 9 | 72 | 51 | 26 | CHUBUT | P17 | Trevelin - Corcovado | Sec. I :km. 0 - Km. 26,28 y Acc. a C. Centinela (Km. 15,24-Km. 20,96) | 8 | 31,98 | 251.871 | 08/03/2007 | ##### | 7 | C |
| Total Mejoramiento y Reposición de Rutas Fase II | | | | | | | | | | | 6.562.183 | | | | |
| Mejoramiento y Reposición de Rutas Fase III | | | | | | | | | | | | | | | |
| 22 | 10 | 8 | 52 | 62 | RIO NEGRO | 22 | Chichinales - Cipolletti | Acceso a Godoy- Acc. a Cervantes | 8 | 21,0 | 1.404.638 | 01/09/2011 | ##### | 6 | |
| 22 | 10 | 8 | 53 | 62 | RIO NEGRO | 22 | Chichinales - Cipolletti | Acc. a Cervantes- Acc. a J. J. Gomez | 8 | 22,0 | 885.004 | 03/02/2012 | ##### | 14 | |
| 22 | 10 | 8 | 54 | 62 | RIO NEGRO | 22 | Chichinales - Cipolletti | Acc. a J. J. Gomez - Acc. a Fernandez Oro | 8 | 22,0 | 733.963 | 01/09/2017 | ##### | 4 | |
| 22 | 10 | 8 | 55 | 62 | RIO NEGRO | 22 | Chichinales - Cipolletti | Acc. a Fernandez Oro - Acc. a Parque Industrial Cipolletti | 8 | 9,7 | 596.739 | 23/09/2011 | ##### | 6 | |
| 22 | 10 | 9 | 52 | 62 | RIO NEGRO | 23 | Pilcaniyeu Viejo - Emp. R.N. Nº40 | Sección II | 8 | 32,0 | 686.704 | 21/10/2011 | ##### | 6 | |
| 22 | 10 | 9 | 53 | 62 | RIO NEGRO | 23 | Pilcaniyeu Viejo - Emp. R.N. Nº40 | Acc. a Complejo Tecnológico Pilcaniyeu | 8 | 11,4 | 156.805 | 21/10/2011 | ##### | 6 | |
| 22 | 10 | 24 | 51 | 82 | SANTA FE | 178 | Emp. R.N. Nº33 - Villa Eloisa | Km. 115,76 - km 146 | 8 | 33,6 | 442.882 | 29/10/2008 | ##### | 7 | |
| 22 | 10 | 31 | 51 | 90 | TUCUMAN | 38 | Río Marapa (Alberdi) - Principio Autopista | Sección I: Río Marapa (Alberdi) - Acceso a Aguilares | 8 | 21,0 | 470.976 | 10/06/2009 | ##### | 7 | |
| 22 | 10 | 39 | 51 | 58 | NEUQUEN | 22 | Urbano Zapala | Intersección Rot. Av. Fortabat - Rot. Emp. R.P. Nº13 | 8 | 5,5 | 195.450 | 31/01/2011 | ##### | 7 | |
| 22 | 10 | 63 | 51 | 54 | MISIONES | 14 | Emp. R.P. Nº20 (Gramado) - Emp. R.P. Nº17 (1 Sec.) | Prog. 1056,00- 1090,00 | 8 | 34,6 | 1.261.196 | 16/03/2011 | ##### | 6 | |
| Total Mejoramiento y Reposición de Rutas Fase III | | | | | | | | | | | 6.834.357 | | | | |
| Mejoramiento y Reposición de Rutas Fase IV | | | | | | | | | | | | | | | |
| 22 | 11 | 88 | 51 | 54 | MISIONES | 12 | Avda. Las Palmeras - Avenida Juan Domingo Peron en Posadas (Colectora) | Acceso Aeropuerto Capitalino - La Garita (km 10) y Acc. por Av. Cocomarola y R.P. Nº2 | 8 | 13,0 | 449.704 | 17/06/2013 | ##### | 6 | A |
| Total Mejoramiento y Reposición de Rutas Fase IV | | | | | | | | | | | 449.704 | | | | |
| Mejoramiento y Reposición de Rutas Fase V | | | | | | | | | | | | | | | |
| 22 | 12 | 1 | 51 | 97 | PAIS | | Accesos a localidades desde Rutas Nacionales | | 14 | | 37.090 | 01/01/2017 | ##### | 6 | B |
| 22 | 12 | 30 | 51 | 38 | JUJUY | 9 | Autovía Tramo: R.P. Nº2 - Yala | Puente Asunción del Paraguay - Acceso a Yala | 8 | 12,6 | 795.944 | 22/12/2010 | ##### | 7 | |
| 22 | 12 | 39 | 51 | 82 | SANTA FE | A008 | Río Parana - Emp. Av Belgrano (Av. Circunv. de Rosario) | Km. 1,310 - km 29,395 | 8 | 29,0 | 2.519.432 | 25/02/2009 | ##### | 6 | |
| 22 | 12 | 40 | 51 | 6 | BUENOS AIRES | 226 | Bolívar (Emp. R.P. Nº65) - General Villegas (Emp. R.N. Nº33) | Sección I km 416,00 - km 426,7 y km 445,35 - km 479,00 | 8 | 44,4 | 116.510 | 28/08/2009 | ##### | 8 | |
| 22 | 12 | 47 | 51 | 34 | FORMOSA | 86 | Posta Cambio Zalazar - Lte. con Salta | Posta Cambio Zalazar - el Remanso | 8 | 34,1 | 335.457 | 01/06/2011 | ##### | 8 | |
| 22 | 12 | 70 | 51 | 70 | SAN JUAN | 150 | Las Flores - Lte. Internacional con Chile | Sección II: Peñasquito km 351 (Ojo de Agua) | 8 | 28,3 | 137.922 | 27/10/2009 | ##### | 7 | |
| 22 | 12 | 93 | 51 | 54 | MISIONES | 101 | Acc. A Aerop Pto. Iguazu - Andresito | Mejoramiento RN 101 | 8 | 9,69 | 188.119 | 05/05/2014 | ##### | 6 | A |
| Total Mejoramiento y Reposición de Rutas Fase V | | | | | | | | | | | 4.130.474 | | | | |
| Mejoramiento y Reposición de Rutas Fase VI | | | | | | | | | | | | | | | |
| 22 | 13 | 17 | 51 | 18 | CORRIENTES | 118 | Emp. R.N. Nº12 - Emp. R.P. Nº5 (Saladas - S. Miguel) | Pte. s/Arroyo Naranjito, Río Santa Lucía | 5 | 0,8 | 20.785 | 21/01/2012 | ##### | 6 | |
| 22 | 13 | 36 | 51 | 94 | TIERRA DEL FUEGO | 3 | Hito 1 - San Sebastián | Secc. I, II y III | 8 | 92,0 | 976.711 | 01/05/2011 | ##### | 7 | A |
| 22 | 13 | 57 | 51 | 14 | CORDOBA | 9-60 | Villa del Totoral - Lte. Santiago del Estero | Jesús María - Lte. Sgo. del Estero/Emp. R.N. Nº9 - Lte. Catamarca | 5 | 202,7 | 770.593 | 14/04/2010 | ##### | 6 | A-C |
| 22 | 13 | 60 | 51 | 50 | MENDOZA | 40 | Luján de Cuyo - Tunuyan - Sección III | Anchoris - R.P. Nº96 | 8 | 28,2 | 410.026 | 07/06/2010 | ##### | 7 | |
| 22 | 13 | 67 | 51 | 50 | MENDOZA | 40 | Acceso Sur a Mendoza | Etapas I Calle Paso (Km 3287) - Emp R.N. Nº7 (km 3295) | 8 | 8,1 | 468.603 | 29/08/2014 | ##### | 6 | |
| 22 | 13 | 72 | 51 | 90 | TUCUMAN | 38 | Monteros - San Martín de Tucumán | Pte. Canal Sur (km 801,39) Avda. Democracia | 8 | 2,6 | 42.221 | 21/02/2013 | ##### | 6 | |
| 22 | 13 | 74 | 51 | 62 | RIO NEGRO | 23 | Valcheta - Pilcaniyeu | Los Menucos - Maquinchao (km 269 - km 340) | 8 | 72,1 | 519.736 | 15/10/2010 | ##### | 7 | |
| 22 | 13 | 74 | 52 | 62 | RIO NEGRO | 23 | Valcheta - Pilcaniyeu | Maquinchao - Jacobacci | 8 | 73,5 | 500.103 | 16/12/2013 | ##### | 6 | A-C |
| 22 | 13 | 75 | 51 | 50 | MENDOZA | 40 | El Sosneado - Pareditas (I) | El Sosneado - La Jaula | 8 | 71,9 | 2.536.054 | 25/03/2013 | ##### | 6 | |
| 22 | 13 | 75 | 52 | 50 | MENDOZA | 40 | El Sosneado - Pareditas (II) | La Jaula - Emp. R.P. Nº98 | 8 | 67,8 | 982.820 | 15/03/2013 | ##### | 14 | |
| 22 | 13 | 78 | 51 | 34 | FORMOSA | 11 | Rotonda Cruz del Norte - Rotonda Virgen del Carmen | Km. 1170,32 - km 1176,15 | 5 | 5,8 | 495.596 | 01/12/2011 | ##### | 7 | C |
| 22 | 13 | 80 | 51 | 58 | NEUQUEN | 22 | Plotier - Arroyito | Km. 1237 - km 1269,64 | 8 | 32,6 | 734.066 | 01/05/2013 | ##### | 6 | |
| 22 | 13 | 86 | 51 | 46 | LA RIOJA | 75 | La Padercita - Dique Los Sauces | | 8 | 6,1 | 1.163.006 | 01/11/2013 | ##### | 6 | |
| 22 | 13 | 88 | 51 | 46 | LA RIOJA | 40 | Villa Unión - Nonogasta - (Los Tambillos - Río Miranda) | Km. 520,00 - km 539,00 | 8 | 19,0 | 1.172.703 | 01/11/2011 | ##### | 7 | |
| 22 | 13 | 89 | 51 | 70 | SAN JUAN | 20 | Caucete - Av. de Circunv. de San Juan | Km. 557,30 - km 581,92 | 8 | 24,6 | 130.000 | 01/12/2017 | ##### | 0 | |
| 22 | 13 | 90 | 51 | 70 | SAN JUAN | 40 | Av de Circunv. De San Juan - Albardon | km 3465,61 - Km 3471 (Pte s/Río San Juan) | 8 | 6,00 | 699.458 | 25/09/2015 | ##### | 6 | A-C |
| 22 | 13 | 96 | 51 | 62 | RIO NEGRO | 251 | General Conesa - Acc. A San Antonio Oeste | Secc. I: km 120 a km190,50 | 5 | 70,5 | 420.803 | 18/11/2011 | ##### | 7 | |

CUADRO D
DIRECCIÓN NACIONAL DE VIALIDAD (PROYECTOS Y OBRAS AL 30/09/2017)

| Pr | Sp | Py | Ob | UB | Provincia | RUTA | Tramo | Sección | Tipo | Long. Km. | Inversión Total (miles \$) | Inicio | Fecha Fin | Estado | Obs. |
|----|----|----|----|----|-----------|-------|---|--|------|-----------|----------------------------|------------|-----------|--------|------|
| 22 | 13 | 97 | 51 | 62 | RIO NEGRO | 251-3 | General Conesa - S. Antonio Oeste / San Antonio Oeste - Lte. c/Chubut | Secc. II: km 190,50 - km204 y km 1139,25 - 1180,00 | 5 | 54,3 | 565.555 | 15/09/2011 | ##### | 7 | |
| 22 | 13 | 98 | 51 | 62 | RIO NEGRO | 3 | San Antonio Oeste - Lte. c/Chubut | Secc. III: km 1180,00 al km 1242,00 | 5 | 62,0 | 505.261 | 26/08/2011 | ##### | 14 | |
| 22 | 13 | 99 | 51 | 62 | RIO NEGRO | 3 | San Antonio Oeste - Lte. c/Chubut | Secc IV: km. 1242,00 a km 1304,00 | 5 | 62,00 | 607.130 | 26/08/2011 | ##### | 6 | A-C |

Total Mejoramiento y Reposición de Rutas Fase VI

13.721.230

Mejoramiento y Reposición de Rutas Fase VII

| | | | | | | | | | | | | | | | |
|----|----|----|----|----|--------------|-----|--|---|---|--------|-----------|------------|-------|----|-----|
| 22 | 14 | 2 | 51 | 6 | BUENOS AIRES | Vs | Camino del Buen Ayre Tramo I | Acc. Oeste - Acc. Barrio 20 de Junio - Pontevedra Prog. 25,55 | 8 | 25,0 | 3.677.408 | 10/03/2010 | ##### | 6 | |
| 22 | 14 | 2 | 52 | 6 | BUENOS AIRES | Vs | Camino del Buen Ayre Tramo II | Acc. Barrio 20 de Junio - R.P.º58 Prog. 53,98 | 8 | 28,4 | 4.697.752 | 01/03/2010 | ##### | 6 | |
| 22 | 14 | 2 | 53 | 6 | BUENOS AIRES | Vs | Camino del Buen Ayre Tramo III | R.P.º58 - R.P.º53 Prog. 72,60 | 8 | 18,6 | 2.333.472 | 08/03/2010 | ##### | 6 | A |
| 22 | 14 | 2 | 54 | 6 | BUENOS AIRES | Vs | Camino del Buen Ayre Tramo IV | R.P.º53 - Autopista Bs. As. - La Plata Prog. 94,00 | 8 | 25,0 | 512.548 | 10/03/2010 | ##### | 9 | C |
| 22 | 14 | 4 | 51 | 90 | TUCUMAN | 9 | Avenida de Circunvalacion - Canal San Cayetano y Av. Del Campo | Km. 1288,15 - km 1300,05 | 8 | 11,9 | 427.540 | 23/02/2012 | ##### | 6 | A |
| 22 | 14 | 19 | 51 | 6 | BUENOS AIRES | 7 | Emp. ex R.N.º7 - Emp. actual R.N.º7 | Km. 65,03 - km 74,00 | 5 | 9,0 | 329.629 | 09/09/2011 | ##### | 7 | |
| 22 | 14 | 28 | 52 | 30 | ENTRE RIOS | 127 | Federal - Miñones | seccion: I - Km 203,31 - Km 227,56 | 5 | 24,3 | 129.913 | 01/03/2014 | ##### | 6 | A-C |
| 22 | 14 | 28 | 53 | 30 | ENTRE RIOS | 127 | La Hierra - Lte. c/ Corrientes | seccion: III - Km 259,27 - Km 292,23 | 5 | 33,0 | 217.077 | 04/09/2013 | ##### | 6 | C |
| 22 | 14 | 29 | 51 | 30 | ENTRE RIOS | 18 | Tramo I: Int. R.N.º12 - Int. R.P.º32 | Colectoras Pavimentadas Prog. 67 , 750 | 8 | 67,8 | 1.868.623 | 01/09/2011 | ##### | 6 | |
| 22 | 14 | 30 | 51 | 30 | ENTRE RIOS | 18 | Tramo II: Int. R.P.º 32 - Int. R.P.º 6 | Colectoras Pavimentadas 67 + 750 - Int. RPNº 20 (135 + 600) | 8 | 67,85 | 1.380.523 | 02/10/2011 | ##### | 14 | |
| 22 | 14 | 31 | 51 | 30 | ENTRE RIOS | 18 | Int. R.P.Nº 20 - Aº Sandoval | Int. R.P.Nº 20 - Aº Sandoval | 8 | 30,40 | 834.112 | 27/10/2011 | ##### | 14 | |
| 22 | 14 | 32 | 51 | 30 | ENTRE RIOS | 18 | Tramo IV: Int. R.P.º20 - Prog. 180 - 606 | Aº Sandoval - Interseccion R.N.º14 | 8 | 61,9 | 2.076.660 | 24/05/2011 | ##### | 6 | |
| 22 | 14 | 35 | 51 | 46 | LA RIOJA | 73 | Anguinan - Emp. RNNº 75 (Los Cajones - Anguinan) | Sección III Pampa de La Viuda - KM. 21,60 | 8 | 21,60 | 1.741.709 | 02/05/2014 | ##### | 9 | C |
| 22 | 14 | 36 | 51 | 46 | LA RIOJA | 73 | Anguinan - Emp. RNNº 75 (Los Cajones - Anguinan) | Sección II km. 21,60 - km. 18,828 | 8 | 18,828 | 1.622.603 | 01/10/2012 | ##### | 14 | |
| 22 | 14 | 40 | 51 | 50 | MENDOZA | 188 | Gral Alvear - Malargue | Sección I: Soitúé - Emp. RPNº 21,00 | 8 | 21,00 | 127.811 | 26/09/2013 | ##### | 14 | |
| 22 | 14 | 43 | 51 | 50 | MENDOZA | 145 | Bardas Blancas - Hito Pehuenche | Acc. a Cajon Grande - Lte. c/Chile (km 0 - km 13,6) | 5 | 30,4 | 409.031 | 25/11/2014 | ##### | 6 | A-C |
| 22 | 14 | 56 | 51 | 14 | CORDOBA | 158 | San Francisco - Las Varillas | Km. 0,00 - km 35,00 | 8 | 34,1 | 275.351 | 01/10/2015 | ##### | 6 | A |
| 22 | 14 | 60 | 51 | 22 | CHACO | 11 | Aut. R.P.º13 - Resistencia | Segunda Calzada | 8 | 11,0 | 1.683.086 | 30/08/2013 | ##### | 6 | |
| 22 | 14 | 69 | 52 | 70 | SAN JUAN | 40 | Villa Aberastain - San Juan | Calle 8 (KM. 3452) - Calle 5 (KM. 3456) | 8 | 4,0 | 554.148 | 01/04/2016 | ##### | 6 | |
| 22 | 14 | 72 | 51 | 6 | BUENOS AIRES | 8 | Autopista Pilar - Pergamino (Tramo 1B) | Distribuidor RP Nº 39 - RP Nº 192 (Parada Robles) (km 69,2 - km 78,1) | 8 | 8,9 | 1.026.552 | 25/11/2011 | ##### | 6 | |
| 22 | 14 | 73 | 51 | 6 | BUENOS AIRES | 8 | Autopista Pilar - Pergamino (Tramo 2) | Aº Grivas (km 78,13) - Aº de Giles (km 104,37) | 8 | 26,2 | 1.666.474 | 21/02/2013 | ##### | 6 | |
| 22 | 14 | 73 | 52 | 6 | BUENOS AIRES | 8 | Autopista Pilar - Pergamino (Tramo 2 B) | Aº Giles (km 104,37) Pr 25345,62 - Pte s/Aº Gomez (km 116,99) Pr 8460 | 8 | 12,6 | 75.050 | 12/06/2015 | ##### | 6 | |
| 22 | 14 | 74 | 51 | 6 | BUENOS AIRES | 8 | Autopista Pilar - Pergamino (Tramo 3) | Pte s/Aº Gomez (km 116,99) Pr 8460 - Pte s/Aº Cahuane (km 143,10) Pr 34.587 | 8 | 26,1 | 900.201 | 16/06/2016 | ##### | 6 | |
| 22 | 14 | 74 | 52 | 6 | BUENOS AIRES | 8 | Autopista Pilar - Pergamino (Tramo 4) | Aº Cahuane (km 143,10) - Aº Helves (km 168,76) | 8 | 25,7 | 900.088 | 16/06/2016 | ##### | 6 | |
| 22 | 14 | 75 | 51 | 6 | BUENOS AIRES | 8 | Autopista Pilar - Pergamino (Tramo 5) | Partido de Arrecifes Aº Helves (km 168,76) - (km 183,76) | 8 | 15,0 | 875.472 | 01/03/2015 | ##### | 6 | |
| 22 | 14 | 75 | 52 | 6 | BUENOS AIRES | 8 | Autopista Pilar - Pergamino (Tramo 6 A) | Todd - Fontezuela (km 168,76) - (km 198,76) | 8 | 15,0 | 762.351 | 11/03/2015 | ##### | 6 | A |
| 22 | 14 | 75 | 53 | 6 | BUENOS AIRES | 8 | Autopista Pilar - Pergamino (Tramo 6 B) | Todd - Fontezuela (km 198,76) - (km 213,76) | 8 | 15,0 | 783.278 | 12/06/2015 | ##### | 6 | |
| 22 | 14 | 76 | 51 | 6 | BUENOS AIRES | 8 | Autopista Pilar - Pergamino (Tramo 5) | Vte. Pergamino desde Acc. a Fontezuela a fin de Autopista (212,9-237,5) | 8 | 23,7 | 2.212.796 | 15/02/2013 | ##### | 6 | |

Total Mejoramiento y Reposición de Rutas Fase VII

34.776.258

Mejoramiento y Reposición de Rutas Fase VIII

| | | | | | | | | | | | | | | | |
|----|----|----|----|----|--------------|------|---|--|---|------|-----------|------------|-------|---|---|
| 22 | 15 | 11 | 51 | 6 | BUENOS AIRES | 7 | Autovía San Andres de Giles - Junin Sección I | Fin Var. por S.A. de Giles - Acc. Carmen de Areco Km. 139,20 | 5 | 32,7 | 1.558.552 | 01/03/2017 | ##### | 6 | |
| 22 | 15 | 11 | 55 | 6 | BUENOS AIRES | 7 | Autovía San Andres de Giles - Junin Sección V | Chacabuco (km 219,00) - Junin (km 258,70) | 5 | 39,7 | 1.518.193 | 17/09/2015 | ##### | 6 | |
| 22 | 15 | 17 | 52 | 54 | MISIONES | 12 | Empalme Ruta Provincial Nº 3 (Cerro Cora) - San Ignacio | Km. 1368 (Cerro Cora) - km 1382,2 (Santa Ana) | 8 | 13,0 | 864.987 | 01/08/2014 | ##### | 6 | |
| 22 | 15 | 38 | 51 | 62 | RIO NEGRO | A026 | Emp. RN Nº3 - Acc. San Antonio Oeste | RN Nº 3 y RN Nº 51 - San Antonio Oeste | 8 | 6,00 | 456.681 | 16/10/2013 | ##### | 6 | A |
| 22 | 15 | 42 | 51 | 6 | BUENOS AIRES | 7 | Luján - San Andrés de Giles | Variante por San Andres de Giles (Km 98,50 - Km 106,50) | 8 | 8,0 | 993.291 | 15/09/2015 | ##### | 6 | |
| 22 | 15 | 45 | 51 | 6 | BUENOS AIRES | 5 | R.N.º 7 - R.P.º 47 | Ex. R.N.º 7 - R.P.º 47 | 8 | 5,25 | 1.212.284 | 31/05/2016 | ##### | 6 | |
| 22 | 15 | 48 | 51 | 46 | LA RIOJA | 40 | Nonogasta (Km. 3857) - Chilecito (km 3870) | Km. 3858 - Km. 3871 | 8 | 13,0 | 254.249 | 23/10/2013 | ##### | 7 | |
| 22 | 15 | 80 | 51 | 38 | JUJUY | 66 | Emp. Ruta Nacional Nº 9 - Emp. Ruta Nacional Nº 34 | Vinculación Colectoras Izquierda y Derecha c/ Acceso a San Salvador de Jujuy | 8 | 5,56 | 121.830 | 15/04/2015 | ##### | 7 | C |
| 22 | 15 | 97 | 51 | 34 | FORMOSA | 11 | Límite con Chaco - Emp. R.N.º81 | Tatane (Km. 1140) - Km. 1160 | 8 | 20,3 | 575.663 | 01/01/2015 | ##### | 6 | |
| 22 | 15 | 98 | 51 | 34 | FORMOSA | 11 | Límite con Chaco - Emp. R.N.º81 | Km. 1160 - Acc. Sur a Formosa (km. 1170) | 8 | 9,7 | 663.641 | 14/08/2015 | ##### | 6 | |

Total Mejoramiento y Reposición de Rutas Fase VIII

8.219.371

Mejoramiento y Reconstrucción en Puentes Fase II

| | | | | | | | | | | | | | | | |
|----|----|----|----|----|-----------|----|---|-------------------------------------|---|-------|--------|------------|-------|---|---|
| 22 | 16 | 16 | 51 | 66 | SALTA | 16 | J.V. González - Metán | Puente sobre Río Juramento | 8 | 120,0 | 76.228 | 31/03/2016 | ##### | 6 | C |
| 22 | 16 | 20 | 51 | 74 | SAN LUIS | 20 | Emp. Ruta Provincial Nº 5 B - Emp. Ruta Nacional Nº 79 (Quines) | Km. 264 | 8 | 120,0 | 85.376 | 24/04/2017 | ##### | 6 | |
| 22 | 16 | 24 | 51 | 10 | CATAMARCA | 64 | Bañado de Ovanta - Limite con Tucuman | Bañado de Ovanta | 8 | 35,8 | 45.927 | 01/09/2016 | ##### | 6 | |
| 22 | 16 | 25 | 51 | 3 | CHUBUT | 3 | Límite Río Negro / Chubut - Pto. Madryn | Puente s/ Arroyo Verde (km 1307,15) | 8 | 60,0 | 40.621 | 01/09/2017 | ##### | 4 | |

Total Mejoramiento y Reconstrucción en Puentes Fase II

248.152

CUADRO D
DIRECCIÓN NACIONAL DE VIALIDAD (PROYECTOS Y OBRAS AL 30/09/2017)

| Pr | Sp | Py | Ob | UB | Provincia | RUTA | Tramo | Sección | Tipo | Long. Km. | Inversión Total (miles \$) | Inicio | Fecha Fin | Estado | Obs. |
|---|----|----|----|----|----------------|-------------|--|--|------|-----------|----------------------------|------------|-----------|--------|------|
| Mejoramiento y Reposición de Rutas Fase IX | | | | | | | | | | | | | | | |
| 22 | 17 | 9 | 51 | 6 | BUENOS AIRES | 12 | Intersección R.N.º12 y R.N.º99 - Intersección R.N.º12 y R.P.º6 | Planta Zarate | 8 | 3,5 | 68.350 | 01/04/2017 | ##### | 6 | A |
| 22 | 17 | 19 | 51 | 50 | MENDOZA | - | Bardas Blancas - Hito Pehuenche | Bardas Blancas - Las Loicas | 8 | 25,3 | 80.906 | 01/11/2015 | ##### | 6 | A-C |
| Total Mejoramiento y Reposición de Rutas Fase IX | | | | | | | | | | | 149.256 | | | | |
| Total Construcciones | | | | | | | | | | | 82.328.362 | | | | |
| Contratos de Recuperación y Mantenimiento | | | | | | | | | | | | | | | |
| Contratos de Recuperación y Mantenimiento I C.Re.Ma. II | | | | | | | | | | | | | | | |
| 26 | 2 | 97 | 51 | 42 | LA PAMPA | 35-188 | Malla 117 B - La Pampa | Emp. R.P.º10 - Lte. c/Cordoba / Emp.R.N.º 35 - Acc. Quetrequen | 13 | 158,3 | 138.394 | 01/04/2005 | ##### | 7 | |
| Total Contratos de Recuperación y Mantenimiento C.Re.Ma. II | | | | | | | | | | | 138.394 | | | | |
| Contratos de Recuperación y Mantenimiento C.Re.Ma. III | | | | | | | | | | | | | | | |
| 26 | 3 | 6 | 51 | 26 | CHUBUT | 40 | Malla 113 - Chubut | Lte.c/Rio Negro - Emp. R.N.º259 | 13 | 149,2 | 789.783 | 01/08/2017 | ##### | 6 | |
| 26 | 3 | 10 | 51 | 50 | MENDOZA | 7 | Malla 330 - Mendoza | Emp. R.N.º405 - Lte. c/Chile | 13 | 182,5 | 243.249 | 02/01/2007 | ##### | 7 | C |
| 26 | 3 | 20 | 51 | 42 | LA PAMPA | 152-143 | Malla 104 - La Pampa | El Carancho - Chacharramendi / Emp. R.N.º35 - El Carancho | 13 | 128,5 | 123.942 | 02/01/2006 | ##### | 6 | |
| 26 | 3 | 22 | 51 | 58 | NEUQUEN | 231-237-405 | Malla 109 - Neuquén | Emp.R.N.º405- Aduana / A/La Teresa-Emp.R.N.º405 / Emp.R.N.º237-Lte.c/R.Negr | 13 | 291,15 | 460.322 | 01/02/2005 | ##### | 7 | |
| 26 | 3 | 24 | 51 | 70 | SAN JUAN | 20 - 141 | Malla 302 - San Juan | Lte. c/San Luis - San Juan / Lte. c/La Rioja - Emp. RNNº 20 | 13 | 286,14 | 130.352 | 01/06/2005 | ##### | 7 | |
| 26 | 3 | 25 | 51 | 50 | MENDOZA | 146 | Malla 312 - Mendoza | Lte.c/La Pampa-Carmensa/S.Rafael-Emp.R.N.º405/Pte.s/R.Diamante-Emp.R.N.º14 | 13 | 221,1 | 168.542 | 01/03/2005 | ##### | 7 | |
| 26 | 3 | 27 | 51 | 18 | CORRIENTES | 123 | Malla 507 - Corrientes | Emp. RNNº 14 - km 139 | 13 | 108,18 | 109.000 | 30/04/2008 | ##### | 7 | |
| 26 | 3 | 30 | 51 | 58 | NEUQUEN | 234 | Malla 133 | Emp. R.N.º40 - Pichi Traful y nuevo puente s/Rio Alumine | 13 | 123,0 | 272.000 | 01/10/2007 | ##### | 6 | |
| 26 | 3 | 31 | 51 | 82 | SANTA FE | 95-98 | Malla 209 C - Santa Fe | Emp. R.P.º 2 - Emp. R.P.º 286 / Prog. 123 - Tostado | 13 | 160,88 | 735.968 | 01/09/2011 | ##### | 6 | |
| 26 | 3 | 32 | 51 | 14 | CORDOBA | 35 | Malla 212 - Cordoba | Lte. c/La Pampa - Emp. R.N.º8 | 13 | 203,3 | 445.390 | 01/10/2013 | ##### | 6 | |
| 26 | 3 | 33 | 51 | 14 | CORDOBA | 158 | Malla 230 | San Francisco - Villa María | 13 | 209,8 | 335.487 | 01/11/2017 | ##### | 2 | |
| 26 | 3 | 34 | 51 | 86 | SGO DEL ESTERO | 34 | Malla 431 - Sgo. del Estero/Salta/Tucuman | La Banda - Rosario de la Frontera | 13 | 251,90 | 373.624 | 03/04/2007 | ##### | 7 | C |
| 26 | 3 | 35 | 51 | 90 | TUCUMAN | 38 | Malla 437 | Lte. c/Catamarca - Emp R.N.º 9 - San Miguel de Tucumán | 13 | 145,7 | 204.864 | 01/05/2006 | ##### | 7 | |
| 26 | 3 | 37 | 51 | 18 | CORRIENTES | 119 | Malla 532 | Emp. R.N.º 14 - Emp. R.N.º123 | 13 | 109,2 | 610.414 | 01/05/2016 | ##### | 6 | |
| 26 | 3 | 41 | 51 | 62 | RIO NEGRO | 22-250 | Malla 108 B - Rio Negro | Emp. RN Nº251 - Chimpay / Pomona - Emp. RNNº22 | 13 | 192,05 | 191.995 | 28/02/2010 | ##### | 7 | |
| 26 | 3 | 42 | 51 | 6 | BUENOS AIRES | 226 | Malla 201 A - Buenos Aires | Emp. R.P.º65 - Acceso a Larramendy | 13 | 112,8 | 521.835 | 01/07/2016 | ##### | 6 | |
| 26 | 3 | 43 | 51 | 6 | BUENOS AIRES | 226 | Malla 201 B - Buenos Aires | Acceso a Larramendy - Emp. R.N.º33 | 13 | 104,9 | 551.415 | 01/03/2017 | ##### | 6 | |
| 26 | 3 | 46 | 51 | 66 | SALTA | 51-68 | Malla 401 B - Salta | El Aybal - Campo Quijano / Talapampa - Rio Ancho (Pte) | 13 | 109,45 | 152.084 | 01/09/2009 | ##### | 7 | |
| 26 | 3 | 47 | 51 | 54 | MISIONES | 14 | Malla 504 - Misiones | Lte. c/Corrientes - Campo Grande | 13 | 125,9 | 170.713 | 01/02/2008 | ##### | 7 | |
| 26 | 3 | 47 | 52 | 54 | MISIONES | 14 | Malla 539 | Campo Grande - Emp. R.P.º20 | 13 | 134,7 | 178.764 | 01/05/2008 | ##### | 7 | |
| Total Contratos de Recuperación y Mantenimiento C.Re.Ma. III | | | | | | | | | | | 6.769.743 | | | | |
| Contratos de Recuperación y Mantenimiento C.Re.Ma. IV | | | | | | | | | | | | | | | |
| 26 | 4 | 1 | 51 | 58 | NEUQUEN | 405 | Malla 130 - Neuquen | Rinconada - Zapala | 13 | 164,8 | 141.165 | 01/10/2017 | ##### | 3 | |
| 26 | 4 | 4 | 51 | 50 | MENDOZA | 143 | Malla 313 A | Carmesa - Emp. R.N.º 144 | 13 | 113,0 | 119.850 | 31/03/2007 | ##### | 7 | |
| 26 | 4 | 5 | 51 | 50 | MENDOZA | 143-405 | Malla 313 B - Mendoza | Tunuyan (PR 81,80) - Emp. RNNº 143 (PR 121,65) | 13 | 145,79 | 128.693 | 01/08/2006 | ##### | 7 | C |
| 26 | 4 | 6 | 51 | 50 | MENDOZA | 40 - 144 | Malla 334 - Mendoza | Malargüe (km. 2946,49) - el Sosneado (Km. 2998,04) y Emp. Ex. R.N. Nº 40 (Salinas) - | 13 | 110,3 | 120.459 | 01/09/2012 | ##### | 6 | |
| 26 | 4 | 7 | 51 | 30 | ENTRE RIOS | 12-18 | Malla 533 - Entre Rios | Emp. R.N.º 131 - Emp. RN Nº 127 / Emp. R.N.º 12 - Emp. R.N.º 32 | 13 | 133,28 | 149.347 | 31/05/2007 | ##### | 6 | |
| 26 | 4 | 8 | 51 | 18 | CORRIENTES | 14 | Malla 534 - Corrientes | Guaivírai - Cuay Grande | 13 | 103,70 | 122.876 | 01/07/2007 | ##### | 6 | |
| 26 | 4 | 12 | 51 | 30 | ENTRE RIOS | 127 | Malla 506 | Emp. R.N.º12 - Emp. R.N.º14/119 | 13 | 261,2 | 775.844 | 01/04/2017 | ##### | 6 | |
| 26 | 4 | 15 | 51 | 90 | TUCUMAN | 40N | Malla 435 - Catamarca - Tucuman | Rio Las Cuevas - Limite con Salta | 13 | 130,8 | 113.220 | 01/11/2017 | ##### | 2 | |
| 26 | 4 | 19 | 51 | 18 | CORRIENTES | 12 - 123 | Malla 535 | Emp. R.P.º 25 - Emp. R.N.º 123 / Emp. R.P.º27 - Int. R.N.º12 | 13 | 113,9 | 217.013 | 01/10/2017 | ##### | 3 | |
| 26 | 4 | 22 | 51 | 58 | NEUQUEN | 22 | Malla 111 - Neuquen | Arroyito - Acceso a Zapala | 13 | 134,7 | 137.541 | 25/12/2010 | ##### | 6 | A-C |
| 26 | 4 | 23 | 51 | 62 | RIO NEGRO | A025 | Malla 120 - Buenos Aires - Rio Negro | Emp. R.P.Ex R.N.º3 - Lte. con Rio Negro/Emp. R.N.º 3 - Puerto San Antonio Oeste | 13 | 202,6 | 330.067 | 15/06/2012 | ##### | 6 | |
| 26 | 4 | 25 | 51 | 6 | BUENOS AIRES | 3 | Malla 208 - Buenos Aires | Acceso a Colonia Los Alamos - Lte con Rio Negro | 13 | 153,2 | 227.572 | 01/01/2010 | ##### | 6 | |
| 26 | 4 | 26 | 51 | 82 | SANTA FE | 98 | Malla 209 A | Emp. R.N.º 11 (Vera) - Prog. 123,60 | 13 | 123,4 | 181.587 | 01/11/2017 | ##### | 1 | |
| 26 | 4 | 30 | 51 | 66 | SALTA | 40N-68 | Malla 401 A - Salta | Lte. con Salta - San Carlos (Arsena) / Emp R.N.º40 N - Talapampa | 13 | 146,3 | 290.515 | 01/11/2010 | ##### | 6 | |
| 26 | 4 | 31 | 51 | 22 | CHACO | 89 | Malla 405 A - Chaco - Santiago del Estero | Emp R.P.º13 (Prov. Del Chaco) - km 386 (Prov. de Santiago del Estero) | 13 | 122,84 | 236.051 | 01/09/2009 | ##### | 6 | A |
| 26 | 4 | 32 | 51 | 66 | SALTA | 34-50 | Malla 406 - Salta - Jujuy | San Pedro de Jujuy - Emp. R.N.º50 / Emp. R.N.º34 - Lte. con Bolivia | 13 | 205,05 | 235.000 | 01/06/2008 | ##### | 7 | A-C |
| 26 | 4 | 33 | 51 | 30 | ENTRE RIOS | 12 | Malla 502 - Entre Rios | Emp. R.N.º127 - Lte con Corrientes | 13 | 146,75 | 209.697 | 30/04/2008 | ##### | 6 | |
| 26 | 4 | 34 | 51 | 18 | CORRIENTES | 14-120 | Malla 503 - Corrientes | Cuay Grande-Lte con Misiones/Emp. R.N.º14-Emp. R.N.º12/ Acceso a Yacireta | 13 | 194,47 | 441.880 | 01/10/2011 | ##### | 6 | |
| 26 | 4 | 36 | 51 | 6 | BUENOS AIRES | 228 | Malla 211 - Buenos Aires | Emp. R.P.º86 - Emp. R.N.º3 | 13 | 139,6 | 411.112 | 01/01/2013 | ##### | 6 | |

CUADRO D
DIRECCIÓN NACIONAL DE VIALIDAD (PROYECTOS Y OBRAS AL 30/09/2017)

| Pr | Sp | Py | Ob | UB | Provincia | RUTA | Tramo | Sección | Tipo | Long. Km. | Inversión Total (miles \$) | Inicio | Fecha Fin | Estado | Obs. |
|----|----|----|----|----|----------------|------------|--|---|------|-----------|----------------------------|------------|-----------|--------|------|
| 26 | 4 | 37 | 51 | 22 | CHACO | 89 | Malla 536-I | Emp. R.N.N°16 - Emp. R.P.N°13 | 13 | 88,4 | 151.494 | 01/04/2008 | ##### | 7 | |
| 26 | 4 | 39 | 51 | 26 | CHUBUT | 25 | Malla 630 - I | Las Plumas - Emp. R.N.N° 40 (Tecka) | 13 | 214,7 | 370.607 | 01/10/2012 | ##### | 6 | A |
| 26 | 4 | 45 | 51 | 62 | RIO NEGRO | 40 | Malla 114 | Lte. Chubut/ Río Negro / Lte. Río Negro/ Neuquen | 13 | 134,2 | 245.734 | 21/06/2014 | ##### | 6 | A |
| 26 | 4 | 46 | 51 | 62 | RIO NEGRO | 251 | Malla 140 | Emp. R.N.N°250 - Emp. R.N.N°22 | 13 | 119,33 | 201.818 | 24/09/2010 | ##### | 6 | |
| 26 | 4 | 48 | 51 | 26 | CHUBUT | 40 | Malla 634 | Emp. R.N.N°26 - Tecka | 13 | 241,9 | 547.430 | 01/04/2013 | ##### | 6 | |
| 26 | 4 | 54 | 51 | 46 | LA RIOJA | 76-150 | Malla 308 | Emp. R.N.N°150 - Vinchina; Patquia - Portezuelo | 13 | 218,9 | 503.960 | 01/12/2011 | ##### | 6 | A |
| 26 | 4 | 60 | 51 | 66 | SALTA | 34 | Malla 434 | Emp. R.N.N°50 - Lte. c/Bolivia | 13 | 159,29 | 289.088 | 30/11/2007 | ##### | 6 | |
| 26 | 4 | 61 | 51 | 74 | SAN LUIS | 20-79 | Malla 307 | Acc.Quines - Lte. c/San Juan / Acc. Quines - Lte. c/La Rioja | 13 | 187,76 | 126.438 | 31/10/2008 | ##### | 7 | |
| 26 | 4 | 66 | 51 | 50 | MENDOZA | 188 | Malla 314 | Emp. R.P.N°3 (Pr. 632,33) - Acc. a Gral. Alvear (Entrada) (Pr. 801,97) | 13 | 161,51 | 113.160 | 01/05/2011 | ##### | 7 | A-C |
| 26 | 4 | 70 | 51 | 70 | SAN JUAN | 40 | Malla 339 | Emp. R.N.N°150 - Acc. a Jachal, S.Roque - Lte. La Rioja -San Juan | 13 | 102,5 | 165.004 | 01/11/2016 | ##### | 6 | |
| 26 | 4 | 71 | 51 | 26 | CHUBUT | 26-40 | Malla 635 | Cnia. Sarmiento - Emp. R.N.N°40 - Río Mayo - Emp. R.N.N°26 | 13 | 94,3 | 438.238 | 01/10/2016 | ##### | 6 | |
| 26 | 4 | 72 | 51 | 42 | LA PAMPA | 151 | Malla 137 | Lte.c/Río Negro - Emp. R.P.N°14 | 13 | 119,8 | 188.500 | 01/11/2017 | ##### | 2 | |
| 26 | 4 | 73 | 51 | 6 | BUENOS AIRES | 3 | Malla 234 | Acc. Ascasubi - Emp. Ex R.N.N°3 | 13 | 124,66 | 174.649 | 30/11/2007 | ##### | 6 | |
| 26 | 4 | 77 | 51 | 90 | TUCUMAN | 157 | Malla 409 A | Emp. R.P.N°329 - S. M. de Tucuman | 13 | 75,8 | 284.358 | 01/11/2017 | ##### | 2 | |
| 26 | 4 | 78 | 51 | 82 | SANTA FE | A012 | Malla 202 B - Santa Fe | Tramos Varios | 13 | 95,68 | 278.558 | 01/10/2011 | ##### | 6 | |
| 26 | 4 | 80 | 51 | 14 | CORDOBA | AU009 | Malla 235 | Emp. R.N.N° A012 - Prog. 498,68 (Bell Ville) | 13 | 171,6 | 278.649 | 01/10/2017 | ##### | 3 | |
| 26 | 4 | 81 | 51 | 34 | FORMOSA | 81 | Malla 540 | Emp. R.N.N°95 (km 1365,29) - Pozo del Mortero (km 1525,43) | 13 | 162,8 | 465.881 | 01/08/2016 | ##### | 6 | |
| 26 | 4 | 82 | 51 | 66 | SALTA | 81 | Malla 439 | Lte. con Formosa - Emp. R.N.N°34 | 13 | 177,9 | 585.107 | 01/03/2017 | ##### | 6 | |
| 26 | 4 | 83 | 51 | 22 | CHACO | 95 | Malla 541 | Km. 1078,00 - Emp. R.P.N°9 | 11 | 89,3 | 480.067 | 01/07/2015 | ##### | 6 | |
| 26 | 4 | 84 | 51 | 90 | TUCUMAN | 157 | Malla 408 D - Tucuman - Sgo del Estero | Acc. a Frias Prog. 1046,12 - Emp. R.P.N° 329 (Monteagudo) | 13 | 128,5 | 195.575 | 01/11/2017 | ##### | 1 | |
| 26 | 4 | 85 | 51 | 86 | SGO DEL ESTERO | 9 | Malla 402 A | Lte. c/ Córdoba - Pte. s/ Río Saladillo | 13 | 98,0 | 83.961 | 02/05/2013 | ##### | 6 | |
| 26 | 4 | 86 | 51 | 86 | SGO DEL ESTERO | 9 | Malla 402 B | Pte. s/Río Saladillo - Sgo. del Estero | 13 | 132,0 | 148.636 | 01/03/2014 | ##### | 6 | A-C |
| 26 | 4 | 87 | 51 | 86 | SGO DEL ESTERO | 64 | Malla 407 | Sgo. del Estero (Salida) - Emp. R.N.N°38 | 13 | 151,9 | 390.123 | 01/10/2016 | ##### | 6 | A |
| 26 | 4 | 88 | 51 | 70 | SAN JUAN | 20-141 | Malla 302 | Lte. c/San Luis (km. 413,61) - A/A Av. Circ. (A014) S.Juan (km. 580,78) | 13 | 167,0 | 525.483 | 01/11/2015 | ##### | 6 | |
| 26 | 4 | 90 | 51 | 74 | SAN LUIS | 188 | Malla 129 | Acc.a Quetrequen - Acc. A la Localidad Union | 13 | 129,4 | 415.623 | 01/03/2017 | ##### | 6 | |
| 26 | 4 | 91 | 51 | 74 | SAN LUIS | 146 - 147 | Malla 301 | Emp. R.N.N°20 - Emp. R.N.N°147 / Emp. R.N.N°7 - Emp. R.N.N°20 | 13 | 235,8 | 522.647 | 01/09/2015 | ##### | 6 | |
| 26 | 4 | 92 | 51 | 62 | RIO NEGRO | 22 - 151 | Malla 103 | Allen - Acc a Cipoletti / Lte. C/ La Pampa / Chimpay - Acc. Gral. E. Godoy / Emp. R.N.2 | 13 | 236,1 | 519.511 | 01/11/2015 | ##### | 6 | A |
| 26 | 4 | 94 | 51 | 62 | RIO NEGRO | 250 | Malla 123 B | Gral Conesa km. 111,27 - Pomona Km. 259,74 | 13 | 145,8 | 381.259 | 01/02/2017 | ##### | 6 | |
| 26 | 4 | 95 | 51 | 58 | NEUQUEN | 40-231-237 | Malla 109 | Lte. con Río Negro - Emp. R.N.N°231 - Pte. s/Río Limay Chico - Emp. R.N.N°40 / Emp. | 13 | 157,2 | 727.386 | 01/02/2017 | ##### | 6 | |
| 26 | 4 | 96 | 51 | 58 | NEUQUEN | 237- 234 | Malla 131 | Emp. R.N.N°40 - Emp R.N. 237 / Emp. R.P. 27 - Pte. s/ A° Limay Chico | 13 | 140,6 | 188.510 | 01/12/2017 | ##### | 0 | |
| 26 | 4 | 97 | 51 | 46 | LA RIOJA | 38-79 | Malla 207 / 304 | Lte.Cordoba/La Rioja-Emp.R.N.N°79/Emp.R.N.N°79 FinSup. - Emp.R.N.N60-Casa de P | 13 | 205,3 | 231.573 | 01/12/2017 | ##### | 0 | |
| 26 | 4 | 98 | 51 | 42 | LA PAMPA | 143-152 | Malla 104 | El Carancho - Chacharramendi / Emp. R.N.N° 35 - El Carancho | 13 | 128,5 | 188.969 | 01/11/2017 | ##### | 2 | |
| 26 | 4 | 99 | 51 | 6 | BUENOS AIRES | 35 | Malla 116 A | Bahia Blanca (Sal.) (Prog. 7,84) - Lte. c/La Pampa (Prog. 125,00) | 13 | 116,9 | 410.537 | 01/02/2017 | ##### | 6 | |

Total Contratos de Recuperación y Mantenimiento IV (C.Re.Ma. IV)

15.408.022

Contratos de Recuperación y Mantenimiento C.Re.Ma. V

| | | | | | | | | | | | | | | | |
|----|---|----|----|----|------------|----------|------------------------|---|----|-------|---------|------------|-------|---|---|
| 26 | 5 | 1 | 51 | 70 | SAN JUAN | 141 | Malla 340 | Lim. c/La Rioja - Emp. R.N. N° 20 (Caucete) | 13 | 121,7 | 334.935 | 01/11/2017 | ##### | 2 | |
| 26 | 5 | 2 | 51 | 42 | LA PAMPA | 35 | Malla 116 B | PK 146 - Emp. RP 18 (-0,5 km) | 13 | 124,4 | 466.278 | 01/11/2015 | ##### | 6 | A |
| 26 | 5 | 3 | 51 | 42 | LA PAMPA | 35 | Malla 117 A | Emp. R.P.N° 18 (-0,50 km) - C.N. Form. Prof. N° 1 (-0,15 km) | 13 | 134,5 | 227.499 | 01/11/2017 | ##### | 2 | |
| 26 | 5 | 6 | 51 | 34 | FORMOSA | 81 | Malla 542 | Pozo del Mortero - Límite con Salta | 13 | 157,1 | 467.951 | 01/03/2017 | ##### | 6 | A |
| 26 | 5 | 7 | 51 | 30 | ENTRE RIOS | 12-136 | Malla 509 | Emp. R.N.N° 14 (Ceibas) - Acceso Galarza | 13 | 120,6 | 460.655 | 01/07/2016 | ##### | 6 | |
| 26 | 5 | 11 | 51 | 10 | CATAMARCA | 60-157 | Malla 408 A | Lte. c/Córdoba(km 925)-Emp. R.N.N°157(km 940,4)/ Emp. R.N.N°60 - Frias (1046,12) | 13 | 114,4 | 181.314 | 01/11/2017 | ##### | 1 | |
| 26 | 5 | 12 | 51 | 10 | CATAMARCA | 38-60 | Malla 408 B | Lte c/La Rioja - Km 576,37 / Emp. R.N.N° 38 - Aimagasta | 13 | 180,3 | 244.156 | 01/12/2013 | ##### | 6 | |
| 26 | 5 | 13 | 51 | 10 | CATAMARCA | 60 | Malla 408 C | Emp. R.N.N°157 - Emp. R.N.N°38 | 13 | 172,1 | 387.195 | 01/11/2017 | ##### | 2 | |
| 26 | 5 | 18 | 51 | 50 | MENDOZA | 146 | Malla 312 | Lte. con La Pampa - Carmensa / S Rafael - Emp. R.N.N°40 S / Pte s/R. Diamante / Emp | 13 | 221,1 | 547.422 | 01/04/2017 | ##### | 6 | |
| 26 | 5 | 19 | 51 | 42 | LA PAMPA | 35 - 188 | Malla 117 B | Emp. R.P.N°10 - Lte. con Córdoba / Emp. R.N.N°35 - Acceso a Quetrequen | 13 | 125,2 | 199.700 | 01/10/2017 | ##### | 2 | |
| 26 | 5 | 26 | 51 | 46 | LA RIOJA | 38-74 | Malla 303 | Empalme R.N.N°74 - Lte. Catamarca / La Rioja - Emp R.N.N°38 | 13 | 167,0 | 589.694 | 01/04/2017 | ##### | 6 | |
| 26 | 5 | 27 | 51 | 10 | CATAMARCA | 38 | Malla 441 - Catamarca | Catamarca - Lte. con Tucumán | 13 | 66,2 | 96.311 | 01/11/2017 | ##### | 1 | |
| 26 | 5 | 28 | 51 | 22 | CHACO | 89 | Malla 536 - Chaco | Emp. R.N.N°16 - Emp. R.N.N°13 Gral. Pinedo | 13 | 87,7 | 361.236 | 01/05/2017 | ##### | 6 | |
| 26 | 5 | 29 | 51 | 26 | CHUBUT | 259-40 | Malla 632 | Emp. R.N.N°40 - Emp R.P.N° 17 - La Paulina (D) - Emp. R.N.N°259 | 13 | 158,2 | 147.892 | 01/11/2017 | ##### | 2 | |
| 26 | 5 | 30 | 51 | 26 | CHUBUT | 26 | Malla 107 B | Emp. R.N.N°3 - Cnia. Sarmiento | 13 | 139,3 | 471.711 | 01/02/2017 | ##### | 6 | |
| 26 | 5 | 31 | 51 | 14 | CORDOBA | 1 V 09 | Malla 236 | Bell Ville - Pilar | 13 | 161,4 | 318.182 | 01/11/2017 | ##### | 2 | |
| 26 | 5 | 32 | 51 | 18 | CORRIENTES | 123 | Malla 501 | Emp. R.N.N°117-Emp. R.P.N°155/Emp. R.N.N°14-Yapeyú/Km139,00-Empalme R.N.N° | 13 | 143,4 | 461.099 | 11/09/2016 | ##### | 6 | A |
| 26 | 5 | 33 | 51 | 18 | CORRIENTES | 14 | Malla 534 | Guaviravi Emp. R.P.N°155- Cuay Grande (Pte.) | 13 | 101,2 | 397.432 | 01/03/2017 | ##### | 6 | |
| 26 | 5 | 34 | 51 | 18 | CORRIENTES | 123 | Malla 507 - Corrientes | Emp. R.N.N°12 - Km. 139 | 13 | 108,2 | 304.951 | 01/04/2017 | ##### | 6 | |

CUADRO D
DIRECCIÓN NACIONAL DE VIALIDAD (PROYECTOS Y OBRAS AL 30/09/2017)

| Pr | Sp | Py | Ob | UB | Provincia | RUTA | Tramo | Sección | Tipo | Long. Km. | Inversión Total (miles \$) | Inicio | Fecha Fin | Estado | Obs. |
|----|----|----|----|----|------------------|-----------|-----------------------|---|------|-----------|----------------------------|------------|-----------|--------|------|
| 26 | 5 | 36 | 51 | 30 | ENTRE RIOS | 12 | Malla 513 C | Gral. Galarza - Emp. R.N.Nº131 (Crespo) | 13 | 150,3 | 214.859 | 01/11/2017 | ##### | 1 | |
| 26 | 5 | 40 | 51 | 46 | LA RIOJA | 74-40 | Malla 309 | Los Colorados - Emp. R.N.40 (Nonogasta) - Emp. R.N.74 - Lte. Rioja/Catamarca | 13 | 215,5 | 698.398 | 01/09/2015 | ##### | 6 | |
| 26 | 5 | 41 | 51 | 46 | LA RIOJA | 79-141 | Malla 311 | Lte. c/San Luis -Lte. c/La Rioja / Emp. R.N.Nº77 - Emp. R.N.Nº79 Lte. c/San Juan/La R | 13 | 177,5 | 310.184 | 01/12/2017 | ##### | 0 | |
| 26 | 5 | 43 | 51 | 50 | MENDOZA | 143-40 | Malla 313 B | San Rafael (Sal.) - Emp. R.N.Nº40 / Emp. R.N.Nº143 - Tunuyán (Sal.) | 13 | 145,8 | 212.915 | 01/11/2017 | ##### | 1 | |
| 26 | 5 | 44 | 51 | 50 | MENDOZA | 143 | Malla 313 A - Mendoza | Km. 410 Carmensa - Empalme R.N.Nº144 | 13 | 103,8 | 346.699 | 01/07/2017 | ##### | 6 | |
| 26 | 5 | 45 | 51 | 54 | MISIONES | 14 | Malla 504 - Misiones | Lte. c/ Corrientes - Campo Grande | 13 | 131,3 | 298.000 | 01/12/2017 | ##### | 0 | |
| 26 | 5 | 47 | 51 | 58 | NEUQUEN | 237 | Malla 106 | Arroyito - Emp R.P.Nº27 | 13 | 212,5 | 234.341 | 01/10/2015 | ##### | 6 | |
| 26 | 5 | 52 | 51 | 94 | TIERRA DEL FUEGO | 3 | Malla 603 | Comienzo Pavimento (San Sebastian) - Fin Pavimento (Tolhuin) | 13 | 179,0 | 778.818 | 04/12/2015 | ##### | 6 | |
| 26 | 5 | 53 | 51 | 90 | TUCUMAN | 38 | Malla 437 | Lte. c/ Catamarca - A/N R.N.Nº9 (S.M. de Tucumán) | 13 | 145,7 | 312.903 | 01/11/2017 | ##### | 2 | |
| 26 | 5 | 55 | 51 | 96 | INTERPROVINCIAL | 11 | Malla 545 | Emp. R.N.Nº16 - Tatané | 13 | 135,8 | 421.713 | 01/03/2017 | ##### | 6 | A |
| 26 | 5 | 56 | 51 | 34 | FORMOSA | 11 - A011 | Malla 544 | R.P.Nº1 - Lte. Internacional con Paraguay y Emp. R.N.Nº11 - Puerto Pilcomayo | 13 | 161,9 | 275.255 | 01/11/2017 | ##### | 2 | |
| 26 | 5 | 57 | 51 | 54 | MISIONES | 14 | Malla 539 | Campo Grande - Emp. R.P.Nº20 (Gramado) | 13 | 141,3 | 240.000 | 01/12/2017 | ##### | 0 | |
| 26 | 5 | 58 | 51 | 96 | INTERPROVINCIAL | 34 - 50 | Malla 406 | S.P. de Jujuy - Emp. R.N.Nº50 y Emp. R.N.Nº34 - Lte. con Bolivia | 13 | 184,4 | 268.380 | 01/11/2017 | ##### | 2 | |
| 26 | 5 | 59 | 51 | 74 | SAN LUIS | 20 - 79 | Malla 307 | Acceso a Quines - Lte. c/ San Juan y Acceso a Quines - Lte. c/ La Rioja | 13 | 187,3 | 400.262 | 01/02/2017 | ##### | 6 | |
| 26 | 5 | 61 | 51 | 86 | SGO DEL ESTERO | 34 | Malla 431 A | La Banda (km 720) - Garmendia (km 857) | 13 | 136,7 | 206.022 | 01/11/2017 | ##### | 2 | |
| 26 | 5 | 62 | 51 | 96 | INTERPROVINCIAL | 34 | Malla 431 B | Garmendia (km 857) - Rosario de la Frontera (km 972) | 13 | 117,5 | 266.926 | 01/11/2017 | ##### | 2 | |
| 26 | 5 | 64 | 51 | 6 | BUENOS AIRES | 33 | Malla I - 237 | Bahía Blanca (Km. 8,59) - Ea. Almaris (D) (km 162,23) | 13 | 152,9 | 340.000 | 01/09/2017 | ##### | 4 | |
| 26 | 5 | 65 | 51 | 6 | BUENOS AIRES | 33 | Malla I - 238 | Ea. Almaris (D) (Km. 162,23) - (Inicio rotonda R.N. 5) (km 320,39) | 13 | 158,4 | 472.281 | 01/03/2017 | ##### | 6 | |
| 26 | 5 | 69 | 51 | 14 | CORDOBA | 9 | Malla III - 204 | Villa del Totoral - Lte. c/ Sgo. Del Estero | 13 | 125,6 | 109.263 | 01/12/2017 | ##### | 0 | |
| 26 | 5 | 70 | 51 | 14 | CORDOBA | 38 | Malla III - 207 | Acc. a Cruz del Eje - Lte. c/ La Rioja | 13 | 88,7 | 322.572 | 01/06/2017 | ##### | 6 | |

Total Contratos de Recuperación y Mantenimiento V (C.Re.Ma. V)

13.395.404

Total Contratos de Recuperación y Mantenimiento

35.711.563

Infraestructura en Concesiones Viales

| | | | | | | | | | | | | | | | |
|----|---|----|----|----|-----------------|----|--|--|----|------|---------|------------|-------|---|---|
| 37 | 0 | 72 | 51 | 96 | INTERPROVINCIAL | 22 | Vte. R.N.Nº 22 y Vincul. al 3º Punte: Secc. R.N.Nº 151 - R.P.Nº7 | | 20 | 5,83 | 424.318 | 01/03/2009 | ##### | 6 | A |
|----|---|----|----|----|-----------------|----|--|--|----|------|---------|------------|-------|---|---|

Total Infraestructura en Concesiones Viales

424.318

Infraestructura en Areas Urbanas

| | | | | | | | | | | | | | | | |
|----|---|----|----|---|--------------|-----|--|--|----|-----|---------|------------|-------|---|---|
| 38 | 0 | 20 | 51 | 6 | BUENOS AIRES | S/N | Autovía R.P.Nº215 tramo R.P.Nº29 Brandsen-R.P.Nº6 La Plata-Bransen | | 20 | 9,5 | 223.386 | 04/11/2010 | ##### | 6 | A |
|----|---|----|----|---|--------------|-----|--|--|----|-----|---------|------------|-------|---|---|

Total Infraestructura en Areas Urbanas

223.386

Obras en Corredores Viales

Obras de Infraestructura y Seguridad Vial en Corredor Vial I

| | | | | | | | | | | | | | | | |
|----|---|---|----|---|--------------|-------|---|---|----|---------|-----------|------------|-------|----|--|
| 40 | 1 | 1 | 51 | 6 | BUENOS AIRES | 3 | Obras de Seguridad en R.N.Nº3 (Corredor Vial I) | Global | 21 | 40,5 | 586.476 | 18/04/2011 | ##### | 6 | |
| 40 | 1 | 2 | 53 | 6 | BUENOS AIRES | 226 | Obras de Refuerzo de Infraestructura en R.N.Nº226 (Corredor Vial I) | Global | 22 | 22,0 | 57.197 | 01/12/2011 | ##### | 14 | |
| 40 | 1 | 3 | 51 | 6 | BUENOS AIRES | 252 | Obras de Mantenimiento en el Corredor Vial I | Km. 61,87 - km 677,39 / km 61,05 - km 62,21 / km 0 - km 404,32 / km 0 - km 6,80 | 22 | 1.027,8 | 4.213.200 | 01/12/2012 | ##### | 6 | |
| 40 | 1 | 4 | 51 | 6 | BUENOS AIRES | 205-3 | Obra Reacondicionada 1 | Km. 103,2-km 136 / km 61,87-km 67 km 88-km 105 | 22 | 54,9 | 384.308 | 01/10/2016 | ##### | 6 | |
| 40 | 1 | 5 | 51 | 6 | BUENOS AIRES | 3 | Obra Reacondicionada 2 | Km. 118-km 176 km 199 - km 218 | 22 | 81,0 | 352.688 | 01/09/2017 | ##### | 4 | |
| 40 | 1 | 6 | 51 | 6 | BUENOS AIRES | 3-226 | Obra Reacondicionada 3 | Km. 244-km 307 / km 19,93-km 254 km 273-km 302 | 22 | 326,1 | 879.804 | 20/10/2016 | ##### | 6 | |

Total Obras de Infraestructura y Seguridad Vial en Corredor Vial I

6.473.673

Obras de Infraestructura y Seguridad Vial en Corredor Vial II

| | | | | | | | | | | | | | | | |
|----|---|---|----|----|-----------------|-------|---|---|----|-------|-----------|------------|-------|---|--|
| 40 | 2 | 1 | 51 | 96 | INTERPROVINCIAL | 5 | Obras de Seguridad en R.N.Nº5 (Corredor Vial II) | Global | 14 | 1,0 | 8.529 | 15/03/2011 | ##### | 8 | |
| 40 | 2 | 1 | 52 | 96 | INTERPROVINCIAL | 188 | Obras de Seguridad en R.N.Nº188 (Corredor Vial II) | Global | 21 | 1,8 | 38.807 | 15/03/2011 | ##### | 7 | |
| 40 | 2 | 2 | 51 | 96 | INTERPROVINCIAL | 5 | Obras de Refuerzo de Infraestructura (Corredor Vial II) | Global | 22 | 251,0 | 743.035 | 15/03/2011 | ##### | 6 | |
| 40 | 2 | 2 | 52 | 96 | INTERPROVINCIAL | 188 | Obras de Refuerzo de Infraestructura en R.N.Nº188 (Corredor Vial II) | Global | 22 | 312,3 | 785.806 | 15/03/2011 | ##### | 6 | |
| 40 | 2 | 3 | 51 | 96 | INTERPROVINCIAL | 5/188 | Obs. de Mant. en el C.V.Nº 2 -Luján - Sta. Rosa / San Nicolás - Realico | Km. 316,90 - km 606,65 / km 0 - km 479,25 | 22 | 769,0 | 1.948.515 | 01/12/2012 | ##### | 6 | |

Total Obras de Infraestructura y Seguridad Vial en Corredor Vial II

3.524.692

Obras de Infraestructura y Seguridad Vial en Corredor Vial III

| | | | | | | | | | | | | | | | |
|----|---|---|----|----|-----------------|---|---|---|----|-------|-----------|------------|-------|---|--|
| 40 | 3 | 1 | 51 | 96 | INTERPROVINCIAL | 7 | Obras de Seguridad en R.N.Nº7 (Corredor Vial III) | Global | 22 | 41,6 | 780.466 | 27/05/2011 | ##### | 6 | |
| 40 | 3 | 2 | 51 | 96 | INTERPROVINCIAL | 7 | Obras de Refuerzo de Infraestructura en R.N.Nº7 (Corredor Vial III) | Global | 22 | 748,5 | 1.912.188 | 10/01/2011 | ##### | 6 | |
| 40 | 3 | 3 | 51 | 96 | INTERPROVINCIAL | 7 | Obs. de Mant. en el C.V.Nº3 Luján - Lte. c/ Córdoba - San Luis | Km. 63,20 - km 653,94 / km 865,46 - km 998,77 | 22 | 724,0 | 2.241.114 | 01/12/2012 | ##### | 6 | |

Total Obras de Infraestructura y Seguridad Vial en Corredor Vial III

4.933.768

CUADRO D
DIRECCIÓN NACIONAL DE VIALIDAD (PROYECTOS Y OBRAS AL 30/09/2017)

| Pr | Sp | Py | Ob | UB | Provincia | RUTA | Tramo | Sección | Tipo | Long. Km. | Inversión Total (miles \$) | Inicio | Fecha Fin | Estado | Obs. |
|--|----|----|----|----|-----------------|----------|---|---|------|-----------|----------------------------|------------|-----------|--------|------|
| Obras de Infraestructura y Seguridad Vial en Corredor Vial IV | | | | | | | | | | | | | | | |
| 40 | 4 | 1 | 53 | 96 | INTERPROVINCIAL | 34 | Obras de Seguridad en R.N.N°34 (Corredor Vial IV) | Global | 21 | 150,0 | 5.668.424 | 15/12/2014 | ##### | 6 | |
| 40 | 4 | 1 | 55 | 96 | INTERPROVINCIAL | Vs | Obras de Seguridad en Corredor Vial IV | Global | 21 | 2,00 | 306.588 | 11/08/2014 | ##### | 6 | |
| 40 | 4 | 2 | 52 | 96 | INTERPROVINCIAL | 19 | Obras de Refuerzo de Infraestructura en R.N.N°19 (Corredor Vial IV) | Global | 22 | 125,9 | 781.475 | 01/02/2011 | ##### | 6 | |
| 40 | 4 | 2 | 53 | 96 | INTERPROVINCIAL | 34 | Obras de Refuerzo de Infraestructura en R.N.N°34 (Corredor Vial IV) | Global | 22 | 377,1 | 785.649 | 08/11/2010 | ##### | 14 | C |
| 40 | 4 | 3 | 51 | 96 | INTERPROVINCIAL | 38 | Obras de Mantenimiento en el Corredor Vial IV | Global | 5 | 1.000,7 | 1.916.981 | 01/04/2013 | ##### | 6 | |
| 40 | 4 | 4 | 51 | 14 | CORDOBA | 38 | Villa Carlos Paz - Cruz del Eje C.4 Obra Reacondicionada 1 | Km. 12,32 - km. 122,05 | 22 | 109,7 | 775.168 | 03/11/2015 | ##### | 6 | |
| 40 | 4 | 5 | 51 | 97 | INTERPROVINCIAL | 19 | R.N.N°11 - Río Primero C.4 Obra Reacondicionada 2 | Km. 0,00 - 30 / 78,00 - 123 / 130 - 154 / 188 - 193 / 230 - 280 | 22 | 153,6 | 519.729 | 04/12/2015 | ##### | 7 | C |
| 40 | 4 | 6 | 51 | 30 | ENTRE RIOS | 18 | Obra Reacondicionada 3 | Km. 14,55 - 150,39 | 22 | 135,8 | 177.623 | 01/09/2017 | ##### | 4 | |
| Total Obras de Infraestructura y Seguridad Vial en Corredor Vial IV | | | | | | | | | | | 10.931.637 | | | | |
| Obras de Infraestructura y Seguridad Vial en Corredor Vial V | | | | | | | | | | | | | | | |
| 40 | 5 | 2 | 51 | 96 | INTERPROVINCIAL | 9 | Obras de Refuerzo de Infraestructura en R.N.N°9 (Corredor Vial V) | Global | 22 | 485,6 | 892.592 | 05/02/2011 | ##### | 14 | |
| 40 | 5 | 2 | 55 | 96 | INTERPROVINCIAL | 9 | Obras de Refuerzo de Infraes en Autopista R.N. N°9 (Corredor Vial V) | Global | 22 | 99,0 | 830.828 | 01/09/2011 | ##### | 6 | |
| 40 | 5 | 3 | 51 | 96 | INTERPROVINCIAL | U009/193 | Obras de Mantenimiento en el Corredor Vial N°5 | Km. 326,35 - 1007,79 / 0 - 12,06 / 72,9 - 278,29 / 297 - 660,16 / 0 - 31,65 | 22 | 1.293,7 | 3.650.260 | 01/12/2012 | ##### | 6 | |
| 40 | 5 | 6 | 51 | 97 | INTERPROVINCIAL | 9 | Obra de Reacondicionamiento de Infraestructura (ORI) C.5 | Km. 86 - km 278,29 | 22 | 192,3 | 1.423.772 | 06/10/2016 | ##### | 6 | |
| 40 | 5 | 7 | 51 | 97 | INTERPROVINCIAL | RN9 | Obra de Reacondicionamiento de Infraestructura (ORI) C.5 | Km. 314,00-km 336,20/km 600,00-km 659,8 - km 327,14-km 659,45 - km 0,00-km 41 | 22 | 362,0 | 131.959 | 01/12/2017 | ##### | 0 | |
| 40 | 5 | 9 | 51 | 96 | INTERPROVINCIAL | 11 | Reacondicionada 4 (ORI) 339,00-340,36 | | 8 | 1,6 | 297.144 | 01/08/2017 | ##### | 6 | |
| Total Obras de Infraestructura y Seguridad Vial en Corredor Vial V | | | | | | | | | | | 7.226.555 | | | | |
| Obras de Infraestructura y Seguridad Vial en Corredor Vial VI | | | | | | | | | | | | | | | |
| 40 | 6 | 1 | 51 | 96 | INTERPROVINCIAL | 12 | Obras de Seguridad en R.N.N°12 (Corredor Vial VI) | Global | 21 | 3,3 | 59.776 | 01/09/2012 | ##### | 6 | |
| 40 | 6 | 1 | 52 | 96 | INTERPROVINCIAL | 16 | Obras de Seguridad en R.N.N°16 (Corredor Vial VI) | Global | 22 | 44,6 | 1.116.738 | 01/12/2011 | ##### | 6 | |
| 40 | 6 | 2 | 51 | 96 | INTERPROVINCIAL | 12 | Obras de Refuerzo de Infraestructura en R.N.N°12 (Corredor Vial VI) | Global | 22 | 318,7 | 624.566 | 22/02/2011 | ##### | 6 | |
| 40 | 6 | 2 | 52 | 96 | INTERPROVINCIAL | 16 | Obras de Refuerzo de Infraestructura en R.N.N°16 (Corredor Vial VI) | Global | 21 | 176,0 | 292.556 | 21/03/2011 | ##### | 6 | |
| 40 | 6 | 3 | 51 | 96 | INTERPROVINCIAL | 12-16 | Obras de Mantenimiento en el Corredor Vial VI | | 21 | 933,5 | 2.911.948 | 01/12/2012 | ##### | 6 | |
| Total Obras de Infraestructura y Seguridad Vial en Corredor Vial VI | | | | | | | | | | | 5.005.584 | | | | |
| Obras de Infraestructura y Seguridad Vial en Corredor Vial VII | | | | | | | | | | | | | | | |
| 40 | 7 | 3 | 51 | 96 | INTERPROVINCIAL | 34 - 9 | Obras de Mantenimiento en el Corredor Vial VII | | 22 | 797,8 | 2.164.560 | 01/05/2016 | ##### | 6 | |
| Total Obras de Infraestructura y Seguridad Vial en Corredor Vial VII | | | | | | | | | | | 2.164.560 | | | | |
| Obras de Infraestructura y Seguridad Vial en Corredor Vial VIII | | | | | | | | | | | | | | | |
| 40 | 8 | 1 | 51 | 14 | CORDOBA | A005 | Obras de Seguridad en R.N.N°A005 (Corredor Vial VIII) | Global | 21 | 9,6 | 346.040 | 31/12/2012 | ##### | 6 | |
| 40 | 8 | 1 | 52 | 96 | INTERPROVINCIAL | 8 | Obras de Seguridad en R.N.N°8 (Corredor Vial VIII) | Global | 21 | 38,5 | 882.699 | 09/04/2012 | ##### | 6 | |
| 40 | 8 | 1 | 53 | 96 | INTERPROVINCIAL | 33 | Obras de Seguridad en R.N.N°33 (Corredor Vial VIII) | Global | 21 | 2,0 | 96.386 | 01/11/2012 | ##### | 6 | C |
| 40 | 8 | 2 | 51 | 14 | CORDOBA | A005 | Obras de Refuerzo de Infra en RN N° A005 (Corredor Vial VIII) | Global | 21 | | 16.200 | 01/12/2017 | ##### | 0 | |
| 40 | 8 | 2 | 52 | 96 | INTERPROVINCIAL | 8 | Obras de Refuerzo de Infraestructura en R.N.N°8 (Corredor Vial VIII) | Global | 14 | 603,1 | 2.204.636 | 14/01/2011 | ##### | 6 | |
| 40 | 8 | 2 | 53 | 96 | INTERPROVINCIAL | 33 | Obras de Refuerzo de Infraestructura en R.N.N°33 (Corredor Vial VIII) | Global | 14 | 276,4 | 466.054 | 16/04/2012 | ##### | 6 | |
| 40 | 8 | 3 | 51 | 96 | INTERPROVINCIAL | A005 | Obras de Mantenimiento en el Corredor Vial VIII | | 22 | 741,3 | 3.018.110 | 01/12/2012 | ##### | 6 | |
| Total Obras de Infraestructura y Seguridad Vial en Corredor Vial VIII | | | | | | | | | | | 7.030.125 | | | | |
| Obras de Infraestructura y Seguridad Vial en Corredor Vial X | | | | | | | | | | | | | | | |
| 40 | 10 | 1 | 51 | 6 | BUENOS AIRES | 5 | Obras de Seguridad en R.N.N°A005 (Corredor Vial H5) | Global | 21 | 41,2 | 654.807 | 17/02/2014 | ##### | 6 | |
| 40 | 10 | 2 | 51 | 6 | BUENOS AIRES | 5 | Obras de Refuerzo de Infraestructura en R.N.N°A005 (Corredor Vial H5) | Global | 22 | 150,0 | 732.773 | 01/09/2015 | ##### | 6 | |
| 40 | 10 | 3 | 51 | 6 | BUENOS AIRES | 5 | Obras de Operación, Mantenimiento y Servicios de apoyo en el C.V.H5 | Global | 22 | 251,9 | 1.178.219 | 02/05/2013 | ##### | 6 | |
| Total Obras de Infraestructura y Seguridad Vial en Corredor Vial X | | | | | | | | | | | 2.565.799 | | | | |
| Total Obras en Corredores Viales | | | | | | | | | | | 49.856.393 | | | | |
| Fortalecimiento de la Red de Autopistas Federales | | | | | | | | | | | | | | | |
| Construcción de Autopista en Traza Nueva | | | | | | | | | | | | | | | |
| 42 | 1 | 1 | 51 | 6 | BUENOS AIRES | 7 | Luján - Junín | Variante Chacabuco (Km. 196 - km. 219) | 8 | 23,0 | 1.315.057 | 01/11/2017 | ##### | 2 | |
| 42 | 1 | 3 | 51 | 50 | MENDOZA | 7 | Palmira - Luján de Cuyo | | 8 | 38,0 | 2.590.720 | 01/12/2017 | ##### | 0 | |
| 42 | 1 | 4 | 51 | 14 | CORDOBA | 9 | A° Carnero - Villa Totoral | | 8 | 40,0 | 1.920.000 | 01/12/2017 | ##### | 0 | |
| 42 | 1 | 5 | 51 | 14 | CORDOBA | 19 | San Francisco - Cañad de Jeanmarie | Secciones 1 A y 1 B | 8 | 33,4 | 1.117.973 | 12/07/2017 | ##### | 6 | |

CUADRO D
DIRECCIÓN NACIONAL DE VIALIDAD (PROYECTOS Y OBRAS AL 30/09/2017)

| Pr | Sp | Py | Ob | UB | Provincia | RUTA | Tramo | Sección | Tipo | Long. Km. | Inversión Total (miles \$) | Inicio | Fecha Fin | Estado | Obs. |
|----|----|----|----|----|-----------|------|--|---|------|-----------|----------------------------|------------|-----------|--------|------|
| 42 | 1 | 6 | 51 | 14 | CORDOBA | 19 | Cañada Jeanmarie - Arroyito | | 8 | 57,8 | 2.763.123 | 02/05/2017 | ##### | 6 | |
| 42 | 1 | 7 | 51 | 14 | CORDOBA | 19 | Arroyito - Río Primero (Sección II A) | Prog. 0+596,88 - Prog. 30+000,01 | 8 | 29,4 | 1.160.977 | 02/05/2017 | ##### | 6 | |
| 42 | 1 | 8 | 51 | 14 | CORDOBA | 19 | Arroyito - Río Primero (Sección III B) | Prog. 30+000,01 - Prog. 64+304,14 | 8 | 34,3 | 1.827.043 | 02/05/2017 | ##### | 6 | |
| 42 | 1 | 9 | 51 | 82 | SANTA FE | 33 | Rufino - Rosario | Venado Tuerto - Firmat | 8 | 67,0 | 3.055.703 | 01/12/2017 | ##### | 0 | |
| 42 | 1 | 10 | 51 | 82 | SANTA FE | 33 | Rufino - Rosario | Firmat - Sanford | 8 | 49,0 | 2.493.120 | 01/12/2017 | ##### | 0 | |
| 42 | 1 | 13 | 51 | 66 | SALTA | 34 | Corredor del NOA | Int. R.N.º9 (Cabeza de Buey) - Limite Salta/Jujuy | 8 | 27,0 | 658.350 | 01/12/2017 | ##### | 0 | |
| 42 | 1 | 15 | 51 | 14 | CORDOBA | 36 | Córdoba - Río Cuarto | Perilago Almafuerde | 8 | 11,4 | 1.187.473 | 01/12/2017 | ##### | 0 | |

Total Construcción de Autopista en Traza Nueva

20.089.539

Duplicación de Calzada en Entorno Rural

| | | | | | | | | | | | | | | | |
|----|---|----|----|----|--------------|------------|-------------------------------------|---|---|------|-----------|------------|-------|---|--|
| 42 | 4 | 1 | 51 | 6 | BUENOS AIRES | 3 | Cañuelas - Azul | San Miguel del Monte - Acceso Gorchs | 8 | 30,0 | 970.900 | 01/12/2017 | ##### | 0 | |
| 42 | 4 | 2 | 51 | 6 | BUENOS AIRES | 3 | Cañuelas - Azul | Acceso Gorchs - Las Flores | 8 | 46,0 | 1.488.713 | 01/12/2017 | ##### | 0 | |
| 42 | 4 | 3 | 51 | 6 | BUENOS AIRES | 3 | Cañuelas - Azul | Las Flores - Cachari | 8 | 51,0 | 1.650.530 | 01/12/2017 | ##### | 0 | |
| 42 | 4 | 4 | 51 | 6 | BUENOS AIRES | 3 | Cañuelas - Azul | Cauchari - Azul | 8 | 65,0 | 3.624.692 | 01/12/2017 | ##### | 0 | |
| 42 | 4 | 8 | 51 | 6 | BUENOS AIRES | 5 | Luján - Carlos Casares | Suipacaha - Chivilcoy | 8 | 33,0 | 1.055.093 | 01/12/2017 | ##### | 0 | |
| 42 | 4 | 9 | 51 | 6 | BUENOS AIRES | 5 | Luján - Carlos Casares | Chivilcoy - Bragado | 8 | 51,0 | 1.654.695 | 01/12/2017 | ##### | 0 | |
| 42 | 4 | 10 | 51 | 42 | LA PAMPA | 5 | Carlos Casares - Santa Rosa | Anguil - Santa Rosa | 8 | 31,0 | 1.038.373 | 01/12/2017 | ##### | 0 | |
| 42 | 4 | 11 | 51 | 6 | BUENOS AIRES | 7 | Luján - Junín | Carmen de Areco - Chacabuco | 8 | 57,0 | 2.149.616 | 01/11/2017 | ##### | 2 | |
| 42 | 4 | 12 | 51 | 90 | TUCUMAN | 9 | Termas de Río Hondo - Tucumán | Termad de Río Hondo- Int. R.P.º323 | 8 | 42,0 | 2.106.624 | 01/12/2017 | ##### | 0 | |
| 42 | 4 | 13 | 51 | 90 | TUCUMAN | 9 | Termas de Río Hondo - Tucumán | Int. R.P.º323 - Acceso Lastenia | 8 | 28,0 | 1.260.000 | 01/12/2017 | ##### | 0 | |
| 42 | 4 | 14 | 51 | 90 | TUCUMAN | 9 | Corredor del NOA | Aceso Lastenia - Int. R.N.º 38 | 8 | 6,0 | 195.000 | 01/12/2017 | ##### | 0 | |
| 42 | 4 | 15 | 51 | 90 | TUCUMAN | 9 | Corredor del NOA | Acceso Cadillal - Acceso Raco | 8 | 9,0 | 312.000 | 01/12/2017 | ##### | 0 | |
| 42 | 4 | 16 | 51 | 18 | CORRIENTES | 12 | Sal. Corrientes - Paso de la Patria | | 8 | 30,0 | 1.086.750 | 01/12/2017 | ##### | 0 | |
| 42 | 4 | 17 | 51 | 54 | MISIONES | 12 | Posadas - Puerto Iguazú | Santa Ana - San Ignacio | 8 | 14,0 | 528.759 | 01/12/2017 | ##### | 0 | |
| 42 | 4 | 18 | 51 | 82 | SANTA FE | 33 | Rufino - Rosario | Rufino - Venado Tuerto | 8 | 70,0 | 2.271.150 | 01/12/2017 | ##### | 0 | |
| 42 | 4 | 23 | 51 | 66 | SALTA | 34 | Corredor del NOA | Rosario de la Frontera - Metán | 8 | 40,0 | 1.131.359 | 01/12/2017 | ##### | 0 | |
| 42 | 4 | 24 | 51 | 38 | JUJUY | 34-66-1V66 | Corredor del NOA | Empalme R.N.º34 | 8 | 46,0 | 1.625.401 | 01/11/2017 | ##### | 1 | |
| 42 | 4 | 25 | 51 | 50 | MENDOZA | 40 | Mendoza - San Juan | Acceso Aeropuerto El Plumerillo - Límite Mendoza/San Juan | 8 | 17,0 | 1.400.130 | 01/11/2017 | ##### | 1 | |
| 42 | 4 | 26 | 51 | 70 | SAN JUAN | 40 | San Juan - SJ Jachal | Int. R.N.ºA014 - Albardón | 8 | 8,0 | 300.000 | 01/12/2017 | ##### | 0 | |
| 42 | 4 | 27 | 51 | 6 | BUENOS AIRES | 205 | Cañuelas - Saladillo | Cañuelas - Lobos | 8 | 43,0 | 1.612.500 | 01/12/2017 | ##### | 0 | |
| 42 | 4 | 35 | 51 | 14 | CORDOBA | 36 | Cañuelas - Saladillo | Alcira Gigena - Elena | 8 | 21,0 | 611.912 | 01/12/2017 | ##### | 0 | |
| 42 | 4 | 36 | 51 | 14 | CORDOBA | 36 | Córdoba - Río Cuarto | Almafuerde - San Agustín | 8 | 28,0 | 367.606 | 01/12/2017 | ##### | 0 | |
| 42 | 4 | 39 | 51 | 14 | CORDOBA | 36 | Córdoba - Río Cuarto | Elena - Almafuerde | 8 | 39,0 | 451.427 | 01/12/2017 | ##### | 0 | |

Total Duplicación de Calzada en Entorno Rural

28.893.230

Duplicación de Calzada en Travesía Urbana

| | | | | | | | | | | | | | | | |
|----|---|----|----|----|--------------|----|---------------------------------------|------------------------------|---|------|-----------|------------|-------|---|--|
| 42 | 5 | 1 | 51 | 6 | BUENOS AIRES | 3 | Accesos a Puertos de Bahía Blanca | Int. R.N.º1V3 - Int. R.N.º33 | 8 | 15,0 | 731.250 | 01/12/2017 | ##### | 0 | |
| 42 | 5 | 2 | 51 | 6 | BUENOS AIRES | 3 | Accesos a Puertos de Bahía Blanca | Int. R.N.º33 - Int. R.N.º22 | 8 | 22,0 | 1.072.500 | 01/12/2017 | ##### | 0 | |
| 42 | 5 | 3 | 51 | 26 | CHUBUT | 3 | Accesos a Puerto Madryn | | 8 | 10,0 | 315.000 | 01/12/2017 | ##### | 0 | |
| 42 | 5 | 4 | 51 | 26 | CHUBUT | 3 | Accesos a Trelew | | 8 | 11,0 | 346.500 | 01/12/2017 | ##### | 0 | |
| 42 | 5 | 10 | 51 | 22 | CHACO | 95 | Travesía Urbana Calle 251 - Calle 351 | Km 1109,44 - 1115,69 | 8 | 6,0 | 116.880 | 01/11/2017 | ##### | 1 | |
| 42 | 5 | 11 | 51 | 18 | CORRIENTES | 12 | Travesía urbana de Corrientes | | 8 | | 1.000.000 | 01/12/2017 | ##### | 0 | |

Total Duplicación de Calzada en Travesía Urbana

3.582.130

Adecuación de Autovías a Autopistas

| | | | | | | | | | | | | | | | |
|----|---|---|----|----|----------|----|--------------------|--------------------------------------|---|------|-----------|------------|-------|---|--|
| 42 | 6 | 1 | 51 | 70 | SAN JUAN | 40 | Mendoza - San Juan | Lte. Mendoza/San Juan - Int. Calle 8 | 8 | 50,0 | 1.335.600 | 01/12/2017 | ##### | 0 | |
| 42 | 6 | 2 | 51 | 66 | SALTA | 34 | Corredor del NOA | Metán - Int. R.P.º48 | 8 | 42,0 | 1.335.000 | 01/12/2017 | ##### | 0 | |
| 42 | 6 | 3 | 51 | 66 | SALTA | 34 | Corredor del NOA | Int. R.P.º48 - Int. R.N.º99 | 8 | 40,0 | 1.335.000 | 01/12/2017 | ##### | 0 | |

Total Adecuación de Autovías a Autopistas

4.005.600

Puesta en Valor de Autopistas Existentes

| | | | | | | | | | | | | | | | |
|----|---|---|----|----|----------|---|--------------------------------|--|---|--|---------|------------|-------|---|--|
| 42 | 7 | 3 | 51 | 74 | SAN LUIS | 7 | Distribuidor R.N.º7 y R.N.º146 | | 8 | | 200.000 | 01/12/2017 | ##### | 0 | |
| 42 | 7 | 4 | 51 | 74 | SAN LUIS | 7 | Travesía Urbana Villa Mercedes | | 8 | | 150.000 | 01/12/2017 | ##### | 0 | |

Total Puesta en Valor de Autopistas Existentes

350.000

CUADRO D
DIRECCIÓN NACIONAL DE VIALIDAD (PROYECTOS Y OBRAS AL 30/09/2017)

| Pr | Sp | Py | Ob | UB | Provincia | RUTA | Tramo | Sección | Tipo | Long. Km. | Inversión Total (miles \$) | Inicio | Fecha Fin | Estado | Obs. |
|---|----|----|----|----|------------------|------------|--|---|------|-----------|----------------------------|------------|-----------|--------|------|
| Construcción de Autovías Secundarias | | | | | | | | | | | | | | | |
| 42 | 8 | 1 | 51 | 58 | NEUQUEN | RP 7/ RP 1 | Centenario - Añelo/ Emp. R.P.N°7 - Emp. R.P.N°17 | Centenario - Emp. R.P.N°51/ Emp. R.P.N°7 - Inters. R.P.N°8 | 8 | 36,0 | 913.664 | 22/04/2015 | ##### | 6 | |
| Total Construcción de Autovías Secundarias | | | | | | | | | | | 913.664 | | | | |
| Total Fortalecimiento de la Red de Autopistas Federales | | | | | | | | | | | 57.834.162 | | | | |
| Ejecución de Obras de Mejora de la Seguridad Vial-Ruta Segura | | | | | | | | | | | | | | | |
| Obras de Seguridad sobre Calzada Existente-Ruta Segura | | | | | | | | | | | | | | | |
| 43 | 2 | 7 | 51 | 94 | TIERRA DEL FUEGO | 3 | Corredor Tierra del Fuego | Tolhuin - Usuhaia | 8 | 95,0 | 427.500 | 01/12/2017 | ##### | 0 | |
| 43 | 2 | 43 | 51 | 86 | SGO DEL ESTERO | 16 | Roque Saenz Peña - Salta | Lte. Chaco/Santiago del Estero - El Caburé | 8 | 69,0 | 331.200 | 01/12/2017 | ##### | 0 | |
| 43 | 2 | 76 | 51 | 70 | SAN JUAN | 40 | San Juan - SJ Jáchal | Albardón - Talacasto | 8 | 45,0 | 405.000 | 01/12/2017 | ##### | 0 | |
| 43 | 2 | 83 | 51 | 14 | CORDOBA | 158 | San Francisco - Río Cuarto | Villa María - Gral. Deheza | 8 | 57,0 | 1.282.500 | 01/12/2017 | ##### | 0 | |
| 43 | 2 | 84 | 51 | 14 | CORDOBA | 158 | San Francisco - Río Cuarto | Gral. Deheza - Río Cuarto | 8 | 60,0 | 1.350.000 | 01/12/2017 | ##### | 0 | |
| Total Obras de Seguridad sobre Calzada Existente-Ruta Segura | | | | | | | | | | | 3.796.200 | | | | |
| Total Ejecución de Obras de Mejora de la Seguridad Vial-Ruta Segura | | | | | | | | | | | 3.796.200 | | | | |
| Ejecución de Obras Especiales de Accesibilidad y Conectividad Vial | | | | | | | | | | | | | | | |
| Ejecución de Obras Especiales de Acceso a Puertos | | | | | | | | | | | | | | | |
| 44 | 1 | 1 | 51 | 6 | BUENOS AIRES | 9 | Buenos Aires - Rosario | Int. R.N.º12 - Int. R.P.º41 | 8 | 69,0 | 724.500 | 01/12/2017 | ##### | 0 | |
| 44 | 1 | 2 | 51 | 6 | BUENOS AIRES | 9 | Buenos Aires - Rosario | Int. R.P.º41 - Int. R.P.º90 | 8 | 91,0 | 955.500 | 01/12/2017 | ##### | 0 | |
| 44 | 1 | 3 | 51 | 82 | SANTA FE | 9 | Buenos Aires - Rosario | Int. R.P.º90 - Int. R.N.ºA008 | 8 | 41,0 | 430.500 | 01/12/2017 | ##### | 0 | |
| 44 | 1 | 4 | 51 | 82 | SANTA FE | 9 | Rosario - Cañada Gómez | Int. R.N.ºA008 - Int. R.N.ºA012 | 8 | 17,0 | 178.500 | 01/12/2017 | ##### | 0 | |
| 44 | 1 | 11 | 51 | 96 | INTERPROVINCIAL | 16 | Lte. Corrientes/Chaco - Makalle. | Distribuidor Acceso a Barranqueras | 8 | 1,0 | 833 | 01/12/2017 | ##### | 0 | |
| 44 | 1 | 12 | 51 | 22 | CHACO | 16 | Rehabilitación de Av. de Acc. a Barranqueras | | 8 | | 67.500 | 01/12/2017 | ##### | 0 | |
| 44 | 1 | 13 | 51 | 22 | CHACO | Varias | Playa de Estacionamiento para Camiones | | 8 | | 52.500 | 01/12/2017 | ##### | 0 | |
| Total Ejecución de Obras Especiales de Acceso a Puertos | | | | | | | | | | | 2.409.833 | | | | |
| Ejecución de Obras Especiales de Circunvalación y Variantes | | | | | | | | | | | | | | | |
| 44 | 2 | 4 | 51 | 6 | BUENOS AIRES | 5 | Luján - Carlos Casares | Bypass Luján | 8 | 9,0 | 750.000 | 01/12/2017 | ##### | 0 | |
| 44 | 2 | 5 | 51 | 50 | MENDOZA | 7 | Autopista R.N. Nº 7 de Los Andes | Variante Uspallata | 8 | 6,0 | 375.000 | 01/12/2017 | ##### | 0 | |
| 44 | 2 | 7 | 51 | 14 | CORDOBA | 38 | Autopista R.N.º 38 de Las Sierras | Int. R.N.º20 - Dique San Roque | 8 | 8,0 | 1.500.000 | 01/12/2017 | ##### | 0 | |
| 44 | 2 | 8 | 51 | 14 | CORDOBA | A019 | Anillo Córdoba | Sección II | 8 | 10,0 | 3.000.000 | 01/12/2017 | ##### | 0 | |
| 44 | 2 | 9 | 51 | 58 | NEUQUEN | 40 | Circunvalación Villa Angostura | Circunvalación Villa Angostura | 8 | 5,0 | 846.035 | 20/04/2017 | ##### | 6 | |
| 44 | 2 | 10 | 51 | 14 | CORDOBA | A005 | Circunvalación Río Cuarto | Int. R.N.º36 - Int. R.N.º8 | 8 | 17,0 | 773.500 | 01/12/2017 | ##### | 0 | |
| Total Ejecución de Obras Especiales de Circunvalación y Variantes | | | | | | | | | | | 7.244.535 | | | | |
| Ejecución de Obras Especiales de Puentes Medianos | | | | | | | | | | | | | | | |
| 44 | 4 | 1 | 51 | 38 | JUJUY | Vs. | Construcción de puente s/Río Grande | | 8 | 1,0 | 236.169 | 01/12/2017 | ##### | 0 | |
| Total Ejecución de Obras Especiales de Puentes Medianos | | | | | | | | | | | 236.169 | | | | |
| Ejecución de Obras Especiales de Túneles | | | | | | | | | | | | | | | |
| 44 | 6 | 1 | 51 | 50 | MENDOZA | 7 | Autopista R.N.º7 de Los Andes | Túneles Libertadores y Caracoles | 8 | 4,0 | 3.000.000 | 01/12/2017 | ##### | 0 | |
| Total Ejecución de Obras Especiales de Túneles | | | | | | | | | | | 3.000.000 | | | | |
| Ejecución de Obras Especiales de Autopistas del Área Metropolitana de Buenos Aires | | | | | | | | | | | | | | | |
| 44 | 7 | 1 | 51 | 6 | BUENOS AIRES | P8 | San Miguel - Pilar | Buen Ayre - Pilar - R.P.º202 - R.P.º197 | 8 | 4,0 | 450.000 | 01/12/2017 | ##### | 0 | |
| 44 | 7 | 2 | 51 | 6 | BUENOS AIRES | | Acceso Ricchieri - Puente La Noria | Puente La Noria (Vinculación de R.N.N.ºA001 con Camino Negro) | 8 | | 1.646.777 | 17/02/2014 | ##### | 6 | |
| Total Ejecución de Obras Especiales de Autopistas del Área Metropolitana de Buenos Aires | | | | | | | | | | | 2.096.777 | | | | |
| Ejecución de Obras Especiales de Seguridad en Montaña | | | | | | | | | | | | | | | |
| 44 | 8 | 1 | 51 | 50 | MENDOZA | 7 | Autopista R.N.º7 de Los Andes | Potrillo - Uspallata | 17 | 45,0 | 900.000 | 01/12/2017 | ##### | 0 | |
| 44 | 8 | 2 | 51 | 50 | MENDOZA | 7 | Autopista R.N.º7 de Los Andes | Uspallata - Las Cuevas | 17 | 77,0 | 1.500.000 | 01/12/2017 | ##### | 0 | |
| Total Ejecución de Obras Especiales de Seguridad en Montaña | | | | | | | | | | | 2.400.000 | | | | |
| Total Ejecución de Obras Especiales de Accesibilidad y Conectividad Vial | | | | | | | | | | | 17.387.314 | | | | |
| Ejecución de Obras de Pavimentación | | | | | | | | | | | | | | | |

CUADRO D
DIRECCIÓN NACIONAL DE VIALIDAD (PROYECTOS Y OBRAS AL 30/09/2017)

| Pr | Sp | Py | Ob | UB | Provincia | RUTA | Tramo | Sección | Tipo | Long. Km. | Inversión Total (miles \$) | Inicio | Fecha Fin | Estado | Obs. |
|---|----|----|----|----|----------------|--------|--|---|------|-----------|----------------------------|------------|-----------|--------|------|
| Ejecución de Obras de Pavimentación de Camino Existente | | | | | | | | | | | | | | | |
| 45 | 1 | 1 | 51 | 50 | MENDOZA | 40 | Ranquil Norte - La Pasarela | | 8 | 46,0 | 1.035.000 | 01/12/2017 | ##### | 0 | |
| 45 | 1 | 2 | 51 | 50 | MENDOZA | 149 | Uspallata - Int. R.N. Nº153 | | 8 | 30,0 | 315.000 | 01/12/2017 | ##### | 0 | |
| 45 | 1 | 3 | 51 | 26 | CHUBUT | 259 | Trevelin - Int. R.P. Nº17 | Trevelin - Paso Intl. Futaleufú | 8 | 6,0 | 63.000 | 01/12/2017 | ##### | 0 | |
| 45 | 1 | 4 | 51 | 10 | CATAMARCA | 78 | Chilecito - Tinogasta | Fin de pavimento - Inicio de pavimento | 8 | 10,0 | 100.000 | 01/12/2017 | ##### | 0 | |
| Total Ejecución de Obras de Pavimentación de Camino Existente | | | | | | | | | | | 1.513.000 | | | | |
| Ejecución de Obras de Repavimentación | | | | | | | | | | | | | | | |
| 45 | 5 | 1 | 51 | 26 | CHUBUT | 3 | Puerto Madryn - Trelew | R.N. NºA010 (Acceso a Puerto Madryn) | 5 | 64,3 | 575.518 | 01/03/2017 | ##### | 6 | |
| 45 | 5 | 2 | 51 | 82 | SANTA FE | 11 | Accesos a Puertos de Rosario | Travesía Urbana por Timbúes | 5 | 2,0 | 75.000 | 01/12/2017 | ##### | 0 | |
| 45 | 5 | 3 | 51 | 86 | SGO DEL ESTERO | 16 | Roque Sáenz Peña - Salta | El Caburé - Monte Quemado | 5 | 54,0 | 259.200 | 01/12/2017 | ##### | 0 | |
| 45 | 5 | 4 | 51 | 86 | SGO DEL ESTERO | 16 | Roque Sáenz Peña - Salta | Monte Quemado - Lte. SE/Cc | 5 | 43,0 | 206.400 | 01/12/2017 | ##### | 0 | |
| 45 | 5 | 5 | 51 | 66 | SALTA | 16 | Roque Sáenz Peña - Salta | El Quebrachal - El Tunal | 5 | 40,0 | 180.000 | 01/12/2017 | ##### | 0 | |
| 45 | 5 | 6 | 51 | 66 | SALTA | 16 | Roque Sáenz Peña - Salta | El Tunal - Int. RN 9/34 | 5 | 58,0 | 261.000 | 01/12/2017 | ##### | 0 | |
| 45 | 5 | 7 | 51 | 70 | SAN JUAN | 40 | San Juan - SJ Jáchal | Talacasto - Int. R.N. Nº150 | 5 | 90,0 | 810.000 | 01/12/2017 | ##### | 0 | |
| 45 | 5 | 9 | 51 | 70 | SAN JUAN | 150 | Iglesia - Agua Negra | Las Flores - Peñasquito | 5 | 25,5 | 154.892 | 26/05/2016 | ##### | 6 | |
| 45 | 5 | 10 | 51 | 58 | NEUQUEN | 151 | Neuquén - Dique Ballester | Int. R.P. Nº7 - Int. R.N. Nº22 | 5 | 19,0 | 199.500 | 01/12/2017 | ##### | 0 | |
| 45 | 5 | 11 | 51 | 42 | LA PAMPA | 152 | Int. R.N. 143 - Puelches | | 5 | 109,0 | 409.500 | 01/12/2017 | ##### | 0 | |
| 45 | 5 | 15 | 51 | 50 | MENDOZA | 146 | Monte Coman - San Rafael R.N. Nº 143 | Km. 353,63 | 5 | | 50.000 | 01/12/2017 | ##### | 0 | |
| 45 | 5 | 16 | 51 | 38 | JUJUY | 66 | Int. R.N. Nº 34 - Int. R.N. Nº9 | | 5 | | 350.000 | 01/12/2017 | ##### | 0 | |
| 45 | 5 | 18 | 51 | 42 | LA PAMPA | 35 | Winifreda - Castex | Km 370 - km 404 | 5 | 35,0 | 160.000 | 01/12/2017 | ##### | 0 | |
| 45 | 5 | 19 | 51 | 38 | JUJUY | 66 | Emp. R.N. Nº9 - Emp. R.N. Nº34 | Km 0 - km 37,84 | 5 | 37,8 | 350.000 | 01/12/2017 | ##### | 0 | |
| 45 | 5 | 20 | 51 | 6 | BUENOS AIRES | RP 191 | Vuelta de Obligado - Río Tala / San Pedro - Arrecifes | San Pedro - Río Tala / Intersección RN Nº 9 | 5 | 23,0 | 208.527 | 22/06/2016 | ##### | 6 | |
| Total Ejecución de Obras de Repavimentación | | | | | | | | | | | 4.249.537 | | | | |
| Total Ejecución de Obras de Pavimentación | | | | | | | | | | | 5.762.537 | | | | |
| Fortalecimiento de la Red Nacional Vial a través de Nuevas Rutas y Caminos | | | | | | | | | | | | | | | |
| Construcción de Nuevas Rutas de Alto Tránsito | | | | | | | | | | | | | | | |
| 46 | 1 | 1 | 51 | 30 | ENTRE RIOS | 12 | Ceibas - Paraná (Acceso sur Paraná) | | 8 | 3,0 | 90.000 | 01/12/2017 | ##### | 0 | |
| Total Construcción de Nuevas Rutas de Alto Tránsito | | | | | | | | | | | 90.000 | | | | |
| Construcción de Camino de Acceso desde Rutas Troncales | | | | | | | | | | | | | | | |
| 46 | 3 | 1 | 51 | 90 | TUCUMAN | 38 | Rotonda de Acceso a Alberdi | | 8 | | 30.000 | 01/12/2017 | ##### | 0 | |
| 46 | 3 | 2 | 51 | 6 | BUENOS AIRES | 9 | Int. R.N. Nº12 - Int. R.P. Nº41 (Acceso a Parque Industrial y Puertos de Zárate) | | 8 | | 100.000 | 01/12/2017 | ##### | 0 | |
| Total Construcción de Camino de Acceso desde Rutas Troncales | | | | | | | | | | | 130.000 | | | | |
| Total Fortalecimiento de la Red Nacional Vial a través de Nuevas Rutas y Caminos | | | | | | | | | | | 220.000 | | | | |
| Total Proyectos Dirección Nacional de Vialidad | | | | | | | | | | | 267.647.973 | | | | |

| Código | Estado |
|--------|---------------------|
| 0 | A Licitar |
| 1 | Publicada |
| 2 | Licitada |
| 3 | Adjudicada |
| 4 | Contratada |
| 5 | Replanteada |
| 6 | En Ejecucion |
| 7 | Finalizada Sin R.P. |
| 8 | Finalizada Con R.P. |
| 9 | Paralizada |
| 10 | Rescindida |
| 11 | Desestimada |
| 12 | Eliminada |
| 13 | A Reprogramar |
| 14 | Neutralizada |
| 15 | Preadjudicada |
| 16 | Suspendida |

| Código | Tipo de Obra |
|--------|--|
| 5 | Reconstrucciones |
| 8 | Obras Nuevas |
| 11 | Mantenimiento |
| 12 | Señalamiento |
| 13 | Rehabilitación y Mantenimiento |
| 14 | Global |
| 17 | Obras de Seguridad |
| 18 | Obras en Circuitos Turísticos |
| 20 | Aumento de Capacidad en Concesiones Viales |
| 21 | Seguridad en Concesiones Viales |
| 22 | Obras Menores en Concesiones Viales |
| 23 | Sistema de Transporte Inteligente |

Referencias

| | |
|-----|---|
| A | Certificación demorada. Valor estimado |
| B | Global. El valor de certificación corresponde a la distribución prop. del Crédito para el periodo Informado |
| C | Modificación de Obra en trámite |
| D | Convenio a convalidar Longitud y Monto sujeto a reajuste |
| E | Convenio finalizado con Monto inferior al previsto |
| F | Convenio en ejecución con avance inferior al previsto |
| H | Convenio a finalizar de acuerdo a lo previsto |
| I | Convenio con plazo vencido, con ampliación de plazo con el mismo monto de contrato |
| J | Reinicio de obra en estudio |
| K | Certificación de Pago Diferido. |
| L | Redeterminación en Trámite |
| M | Obra supeditada a Neutralización que corre por Exp. N° 599/2016 |
| S/D | Sin datos |

CUADRO E
INVERSIÓN REAL DIRECTA POR UBICACIÓN GEOGRÁFICA AL 30/09/2017
(en millones de \$)

| Ubicación Geográfica | Crédito Inicial | Crédito Vigente | Compromiso | Devengado | % |
|--|-----------------|-----------------|-----------------|-----------------|---------------|
| Ciudad Autónoma de Buenos Aires | 11.248,6 | 12.369,9 | 7.966,7 | 5.365,2 | 13,3% |
| Provincia de Buenos Aires | 16.575,7 | 16.038,9 | 11.095,6 | 10.361,4 | 25,7% |
| Provincia de Catamarca | 305,3 | 197,6 | 126,9 | 122,6 | 0,3% |
| Provincia de Córdoba | 2.581,8 | 1.522,1 | 1.303,0 | 1.197,4 | 3,0% |
| Provincia de Corrientes | 787,5 | 771,4 | 685,1 | 650,4 | 1,6% |
| Provincia del Chaco | 1.207,3 | 1.036,0 | 717,1 | 686,6 | 1,7% |
| Provincia del Chubut | 1.791,2 | 1.298,1 | 886,9 | 853,8 | 2,1% |
| Provincia de Entre Ríos | 1.396,2 | 1.204,7 | 1.025,2 | 993,8 | 2,5% |
| Provincia de Formosa | 691,9 | 693,9 | 668,1 | 637,7 | 1,6% |
| Provincia de Jujuy | 1.901,9 | 1.722,2 | 762,0 | 749,5 | 1,9% |
| Provincia de La Pampa | 628,9 | 267,9 | 257,8 | 252,3 | 0,6% |
| Provincia de La Rioja | 828,2 | 720,4 | 651,2 | 639,7 | 1,6% |
| Provincia de Mendoza | 1.879,3 | 2.276,2 | 1.649,4 | 1.506,0 | 3,7% |
| Provincia de Misiones | 551,9 | 617,2 | 591,7 | 534,3 | 1,3% |
| Provincia del Neuquén | 1.585,0 | 1.475,1 | 871,8 | 856,2 | 2,1% |
| Provincia de Río Negro | 3.417,3 | 3.506,2 | 2.569,3 | 2.390,7 | 5,9% |
| Provincia de Salta | 742,5 | 863,8 | 929,6 | 879,6 | 2,2% |
| Provincia de San Juan | 1.047,3 | 723,5 | 626,7 | 618,5 | 1,5% |
| Provincia de San Luis | 735,2 | 784,8 | 720,4 | 707,9 | 1,8% |
| Provincia de Santa Cruz | 277,4 | 226,7 | 145,3 | 130,1 | 0,3% |
| Provincia de Santa Fe | 1.720,7 | 1.214,9 | 1.459,0 | 1.399,8 | 3,5% |
| Provincia de Santiago del Estero | 249,0 | 260,5 | 216,4 | 212,0 | 0,5% |
| Provincia de Tucumán | 869,1 | 716,0 | 543,0 | 530,7 | 1,3% |
| Provincia de Tierra del Fuego, Antártida e Islas del Atlántico Sur | 530,2 | 707,5 | 569,2 | 564,8 | 1,4% |
| Interprovincial | 5.697,7 | 10.749,5 | 6.413,4 | 5.876,3 | 14,6% |
| Nacional | 5.794,2 | 5.559,3 | 1.699,0 | 1.438,5 | 3,6% |
| Binacional | 334,7 | 156,5 | 0,0 | 0,0 | 0,0% |
| No Clasificado | 98,6 | 130,9 | 237,6 | 228,4 | 0,6% |
| Total Inversión Real Directa | 65.474,6 | 67.811,8 | 45.387,5 | 40.384,3 | 100,0% |

CUADRO F
MODIFICACIONES DE LAS TRANSFERENCIAS DE CAPITAL POR JURISDICCIÓN AL 30/09/2017
(en millones de \$)

| Jurisdicción | Crédito Inicial | Crédito Vigente | Diferencia | % |
|---|------------------|------------------|-----------------|--------------|
| Presidencia de la Nación | 168,3 | 388,0 | 219,7 | 130,6% |
| Jefatura de Gabinete de Ministros | 76,5 | 168,5 | 92,0 | 120,3% |
| Ministerio del Interior, Obras Públicas y Vivienda | 32.975,2 | 36.026,5 | 3.051,3 | 9,3% |
| Ministerio de Justicia y Derechos Humanos | 10,8 | 517,5 | 506,7 | 4695,5% |
| Ministerio de Seguridad | 97,2 | 217,0 | 119,7 | 123,1% |
| Ministerio de Defensa | 11,4 | 56,3 | 44,9 | 393,4% |
| Ministerio de Hacienda y Finanzas Públicas | 6,8 | 6,8 | 0,0 | -0,4% |
| Ministerio de Producción | 854,5 | 1.323,5 | 468,9 | 54,9% |
| Ministerio de Agroindustria | 633,2 | 1.014,9 | 381,7 | 60,3% |
| Ministerio de Turismo | 22,2 | 33,7 | 11,5 | 51,9% |
| Ministerio de Transporte | 8.402,5 | 8.895,8 | 493,3 | 5,9% |
| Ministerio de Energía y Minería | 19.656,3 | 14.000,1 | -5.656,3 | -28,8% |
| Ministerio de Comunicaciones | 839,2 | 687,6 | -151,7 | -18,1% |
| Ministerio de Educación y Deportes | 8.815,3 | 9.860,6 | 1.045,3 | 11,9% |
| Ministerio de Ciencia, Tecnología e Innovación Productiva | 54,9 | 119,7 | 64,7 | 117,9% |
| Ministerio de Cultura | 16,6 | 20,1 | 3,5 | 21,1% |
| Ministerio de Trabajo, Empleo y Seguridad Social | 177,4 | 249,0 | 71,6 | 40,4% |
| Ministerio de Salud | 470,1 | 559,1 | 89,0 | 18,9% |
| Ministerio de Ambiente y Desarrollo Sustentable | 1.794,2 | 2.529,7 | 735,5 | 41,0% |
| Ministerio de Desarrollo Social | 90,1 | 311,8 | 221,7 | 246,0% |
| Obligaciones a Cargo del Tesoro | 58.670,0 | 73.537,3 | 14.867,3 | 25,3% |
| Total Transferencias de Capital | 133.842,9 | 150.523,3 | 16.680,4 | 12,5% |

CUADRO G
TRANSFERENCIAS DE CAPITAL POR JURISDICCIÓN AL 30/09/2017
(en millones de \$)

| Jurisdicción | Crédito Inicial | Crédito Vigente | Compromiso | Devengado | % |
|---|------------------|------------------|------------------|------------------|--------------|
| Presidencia de la Nación | 168,3 | 388,0 | 173,6 | 173,6 | 44,7% |
| Jefatura de Gabinete de Ministros | 76,5 | 168,5 | 145,0 | 145,0 | 86,0% |
| Ministerio del Interior, Obras Públicas y Vivienda | 32.975,2 | 36.026,5 | 30.270,8 | 30.074,6 | 83,5% |
| Ministerio de Justicia y Derechos Humanos | 10,8 | 517,5 | 200,0 | 200,0 | 38,7% |
| Ministerio de Seguridad | 97,2 | 217,0 | 119,1 | 117,1 | 53,9% |
| Ministerio de Defensa | 11,4 | 56,3 | 50,7 | 50,7 | 90,0% |
| Ministerio de Hacienda y Finanzas Públicas | 6,8 | 6,8 | 3,4 | 3,4 | 50,0% |
| Ministerio de Producción | 854,5 | 1.323,5 | 686,5 | 686,5 | 51,9% |
| Ministerio de Agroindustria | 633,2 | 1.014,9 | 744,9 | 738,8 | 72,8% |
| Ministerio de Turismo | 22,2 | 33,7 | 0,4 | 0,4 | 1,2% |
| Ministerio de Transporte | 8.402,5 | 8.895,8 | 6.919,3 | 6.896,6 | 77,5% |
| Ministerio de Energía y Minería | 19.656,3 | 14.000,1 | 8.516,5 | 8.126,6 | 58,0% |
| Ministerio de Comunicaciones | 839,2 | 687,6 | 625,4 | 625,4 | 91,0% |
| Ministerio de Educación y Deportes | 8.815,3 | 9.860,6 | 7.132,5 | 7.132,5 | 72,3% |
| Ministerio de Ciencia, Tecnología e Innovación Productiva | 54,9 | 119,7 | 84,0 | 84,0 | 70,2% |
| Ministerio de Cultura | 16,6 | 20,1 | 8,0 | 7,5 | 37,5% |
| Ministerio de Trabajo, Empleo y Seguridad Social | 177,4 | 249,0 | 117,3 | 117,3 | 47,1% |
| Ministerio de Salud | 470,1 | 559,1 | 338,8 | 314,7 | 56,3% |
| Ministerio de Ambiente y Desarrollo Sustentable | 1.794,2 | 2.529,7 | 1.919,4 | 1.919,4 | 75,9% |
| Ministerio de Desarrollo Social | 90,1 | 311,8 | 274,4 | 274,4 | 88,0% |
| Obligaciones a Cargo del Tesoro | 58.670,0 | 73.537,3 | 44.702,1 | 44.702,1 | 60,8% |
| Total Transferencias de Capital | 133.842,9 | 150.523,3 | 103.031,9 | 102.390,4 | 68,0% |

CUADRO H
TRANSFERENCIAS DE CAPITAL POR UBICACIÓN GEOGRÁFICA AL 30/09/2017
(en millones de \$)

| Ubicación Geográfica | Crédito Inicial | Crédito Vigente | Compromiso | Devengado | % |
|--|------------------|------------------|------------------|------------------|---------------|
| Ciudad Autónoma de Buenos Aires | 16.748,5 | 24.088,7 | 28.120,4 | 28.045,3 | 27,4% |
| Provincia de Buenos Aires | 27.029,4 | 23.691,7 | 11.155,5 | 11.042,0 | 10,8% |
| Provincia de Catamarca | 2.277,2 | 2.353,4 | 1.874,1 | 1.873,8 | 1,8% |
| Provincia de Córdoba | 4.851,7 | 6.424,9 | 5.379,5 | 5.323,8 | 5,2% |
| Provincia de Corrientes | 2.655,5 | 2.958,6 | 1.677,1 | 1.672,9 | 1,6% |
| Provincia del Chaco | 4.149,8 | 4.434,3 | 3.846,4 | 3.811,7 | 3,7% |
| Provincia del Chubut | 1.232,1 | 1.295,4 | 1.118,3 | 1.103,2 | 1,1% |
| Provincia de Entre Ríos | 2.918,7 | 3.012,1 | 2.744,1 | 2.739,3 | 2,7% |
| Provincia de Formosa | 2.934,4 | 3.266,8 | 2.790,5 | 2.764,2 | 2,7% |
| Provincia de Jujuy | 3.438,1 | 2.884,2 | 2.012,0 | 1.941,4 | 1,9% |
| Provincia de La Pampa | 1.067,3 | 1.207,1 | 954,1 | 954,1 | 0,9% |
| Provincia de La Rioja | 3.116,5 | 3.645,9 | 2.674,7 | 2.664,8 | 2,6% |
| Provincia de Mendoza | 2.518,6 | 3.150,1 | 2.457,0 | 2.447,6 | 2,4% |
| Provincia de Misiones | 2.186,6 | 2.519,1 | 2.695,8 | 2.695,3 | 2,6% |
| Provincia del Neuquén | 1.886,5 | 1.722,1 | 1.689,6 | 1.675,9 | 1,6% |
| Provincia de Río Negro | 1.381,7 | 1.592,6 | 1.433,2 | 1.432,8 | 1,4% |
| Provincia de Salta | 4.226,1 | 2.723,8 | 2.763,2 | 2.634,5 | 2,6% |
| Provincia de San Juan | 2.316,8 | 3.966,7 | 2.817,2 | 2.817,1 | 2,8% |
| Provincia de San Luis | 967,3 | 1.215,0 | 541,3 | 541,3 | 0,5% |
| Provincia de Santa Cruz | 1.188,0 | 1.484,4 | 1.084,0 | 1.084,0 | 1,1% |
| Provincia de Santa Fe | 5.631,9 | 4.878,5 | 3.236,3 | 3.187,1 | 3,1% |
| Provincia de Santiago del Estero | 3.170,0 | 3.456,6 | 3.060,5 | 3.058,8 | 3,0% |
| Provincia de Tucumán | 3.201,8 | 3.595,0 | 2.420,5 | 2.402,3 | 2,3% |
| Provincia de Tierra del Fuego, Antártida e Islas del Atlántico Sur | 945,4 | 886,3 | 898,5 | 897,6 | 0,9% |
| Interprovincial | 16.018,7 | 14.516,2 | 2.956,1 | 2.956,1 | 2,9% |
| Nacional | 15.750,1 | 25.526,7 | 10.611,4 | 10.611,4 | 10,4% |
| No Clasificado | 34,1 | 27,0 | 20,7 | 12,3 | 0,0% |
| Total Transferencias de Capital | 133.842,9 | 150.523,3 | 103.031,9 | 102.390,4 | 100,0% |

Cuadro I
EJECUCIÓN DE LA INVERSIÓN REAL DIRECTA Y LAS TRANSFERENCIAS DE CAPITAL, POR FINALIDAD Y
FUNCIÓN AL 30/09/2017
(en millones de \$)

| Finalidad/Función | Inversión Real Directa | Transferencias | Total |
|---|---------------------------|------------------|------------------|
| Administración Gubernamental | | | |
| Legislativa | 51,7 | | 51,7 |
| Judicial | 183,5 | 0,0 | 183,5 |
| Dirección Superior Ejecutiva | 511,8 | 3,4 | 515,2 |
| Relaciones Exteriores | 23,8 | | 23,8 |
| Relaciones Interiores | 175,9 | 19.252,0 | 19.428,0 |
| Administración Fiscal | 44,0 | 0,0 | 44,0 |
| Control de la Gestión Pública | 3,2 | | 3,2 |
| Información y Estadística Básicas | 90,0 | | 90,0 |
| Subtotal | 1.083,9 | 19.255,4 | 20.339,3 |
| Servicios de Defensa y Seguridad | | | |
| Defensa | 225,6 | 44,0 | 269,6 |
| Seguridad Interior | 1.131,1 | 132,9 | 1.264,1 |
| Sistema Penal | 204,7 | 200,0 | 404,7 |
| Inteligencia | 0,9 | | 0,9 |
| Subtotal | 1.562,3 | 376,9 | 1.939,3 |
| Servicios Sociales | | | |
| Salud | 174,9 | 624,8 | 799,7 |
| Promoción y Asistencia Social | 58,2 | 8.425,8 | 8.484,0 |
| Seguridad Social | 300,4 | | 300,4 |
| Educación y Cultura | 1.526,9 | 8.281,3 | 9.808,2 |
| Ciencia y Técnica | 3.243,2 | 146,5 | 3.389,8 |
| Trabajo | 8,6 | 117,3 | 126,0 |
| Vivienda y Urbanismo | 1,5 | 14.938,6 | 14.940,1 |
| Agua Potable y Alcantarillado | 1.251,4 | 12.792,1 | 14.043,5 |
| Subtotal | 6.565,1 | 45.326,4 | 51.891,5 |
| Servicios Económicos | | | |
| Energía, Combustibles y Minería | 249,1 | 18.837,3 | 19.086,4 |
| Comunicaciones | 116,4 | 1.110,2 | 1.226,6 |
| Transporte | 29.367,2 | 13.758,2 | 43.125,4 |
| Ecología y Medio Ambiente | 234,7 | 2.188,6 | 2.423,3 |
| Agricultura | 445,9 | 828,1 | 1.274,0 |
| Industria | 314,0 | 574,9 | 888,9 |
| Comercio, Turismo y Otros Servicios | 437,6 | 134,4 | 571,9 |
| Seguros y Finanzas | 8,1 | | 8,1 |
| Subtotal | 31.172,9 | 37.431,7 | 68.604,6 |
| Total | 40.384,3 | 102.390,4 | 142.774,7 |