












Ejecución Físico Financiera

Presupuesto de la Administración Nacional
INVERSION PUBLICA NACIONAL

Primer Trimestre

2017

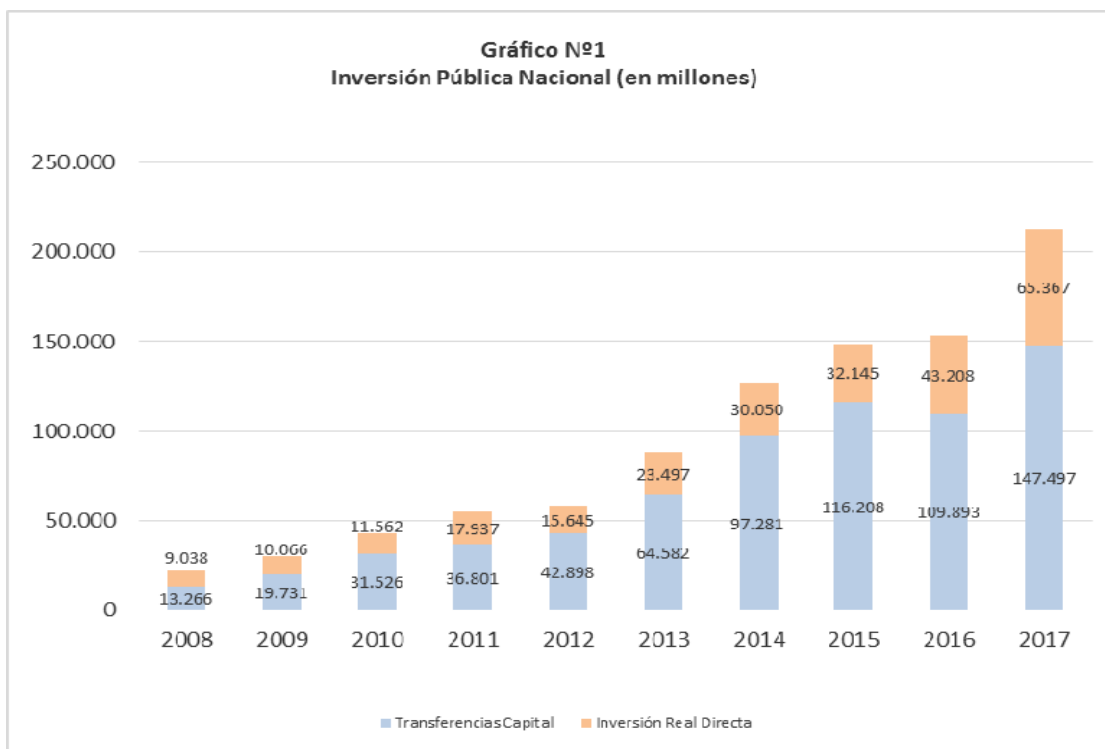
INDICE

| | |
|--|---|
| INTRODUCCIÓN | 1 |
| CAPÍTULO I: INVERSIÓN REAL DIRECTA | |
| <u>I- EJECUCIÓN DE LA INVERSIÓN REAL DIRECTA AL 31/03/2017</u> | 3 |
| 1- Según Nivel Institucional | 3 |
| 2- Según Fuente de Financiamiento | 4 |
| 3- Según Ubicación Geográfica | 4 |
| <u>II- EJECUCIÓN FÍSICA DE LOS PROYECTOS DE INVERSIÓN</u> | 5 |
| <u>III- MAQUINARIA, EQUIPOS Y OTROS</u> | 9 |
| CAPÍTULO II: TRANSFERENCIAS DE CAPITAL | |
| <u>I- EJECUCIÓN DE LAS TRANSFERENCIAS DE CAPITAL AL 31/03/2017</u> | 11 |
| 1- Según Nivel Institucional | 11 |
| 2- Según Fuente de Financiamiento | 12 |
| 3- Según Ubicación Geográfica | 13 |
| 4- Según Beneficiario | 13 |
| <u>II- DETALLE DE LA EJECUCIÓN DE LAS TRANSFERENCIAS DE CAPITAL</u> | 14 |
| CUADROS ANEXOS | |
| Cuadro A: Evolución del Crédito de la Inversión Real Directa al 31/03/2017 |  |
| Cuadro B: Ejecución de la Inversión Real Directa al 31/03/2017 |  |
| Cuadro C: Inversión Real Directa-Proyectos de Inversión al 31/03/2017 |  |
| Cuadro D: Dirección Nacional de Vialidad – Proyectos y Obras al 31/03/2017 |  |
| Cuadro E: Inversión Real Directa por Ubicación Geográfica al 31/03/2017 |  |
| Cuadro F: Modificaciones de las Transferencias de Capital por Jurisdicción al 31/03/2017 |  |
| Cuadro G: Transferencias de Capital por Jurisdicción al 31/03/2017 |  |
| Cuadro H: Transferencias de Capital por Ubicación Geográfica al 31/03/2017 |  |
| Cuadro I: Ejecución de Inversión Real Directa y Transferencias de Capital, por Finalidad y Función al 31/03/2017 |  |

INTRODUCCIÓN

La Inversión Pública Nacional comprende las erogaciones destinadas a la adquisición o producción de bienes que incrementan el activo del Estado Nacional, Provincial y Municipal y de demás destinatarios de los fondos transferidos por la Administración Pública Nacional. Es decir, incluye la Inversión Real Directa (IRD) y las Transferencias de Capital (TC).

La Inversión Pública Nacional prevista alcanza a \$212.863,6 millones¹ al cierre del primer trimestre de 2017, con la siguiente evolución nominal:

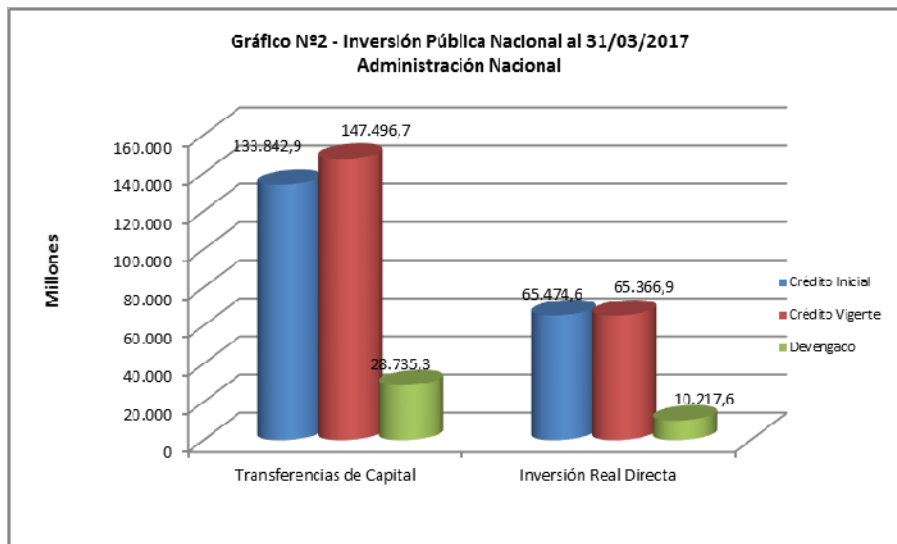


Medida en porcentaje del producto, la Inversión Pública Nacional presenta un comportamiento creciente. En este marco, para el ejercicio 2017, la inversión alcanzó a 2,5% del PBI, mientras que en 2008 resultó del 1,7%.²

La Inversión Real Directa abarca la adquisición o producción de bienes de capital que realiza por cuenta propia la Administración Pública Nacional, alcanzando al 31/03/17 un devengado de \$10.217,6 millones (15,6% del crédito vigente). Asimismo, la Administración Nacional realiza transferencias para gastos de capital, los cuales totalizaron \$28.735,3 millones, representando el 19,5% del crédito vigente:

¹ Los datos del presente informe se generaron con fecha de corte del Sistema ESIDIF 28/04/2017.

² Para el año 2017, los datos del PBI son provisorios, y surgen de la última actualización del INDEC correspondiente al promedio del segundo, tercero y cuarto trimestres de 2016 y primero del año 2017 (trimestres móviles promedio).



A continuación, se expone un cuadro que resume el Crédito Inicial, el Crédito Vigente y la ejecución de la Inversión Pública Nacional al cierre del primer trimestre de 2017, desagregada por sus principales componentes:

**Cuadro N°1. Inversión Real Directa y Transferencias de Capital al 31/03/2017 (en millones de \$)
Administración Nacional**

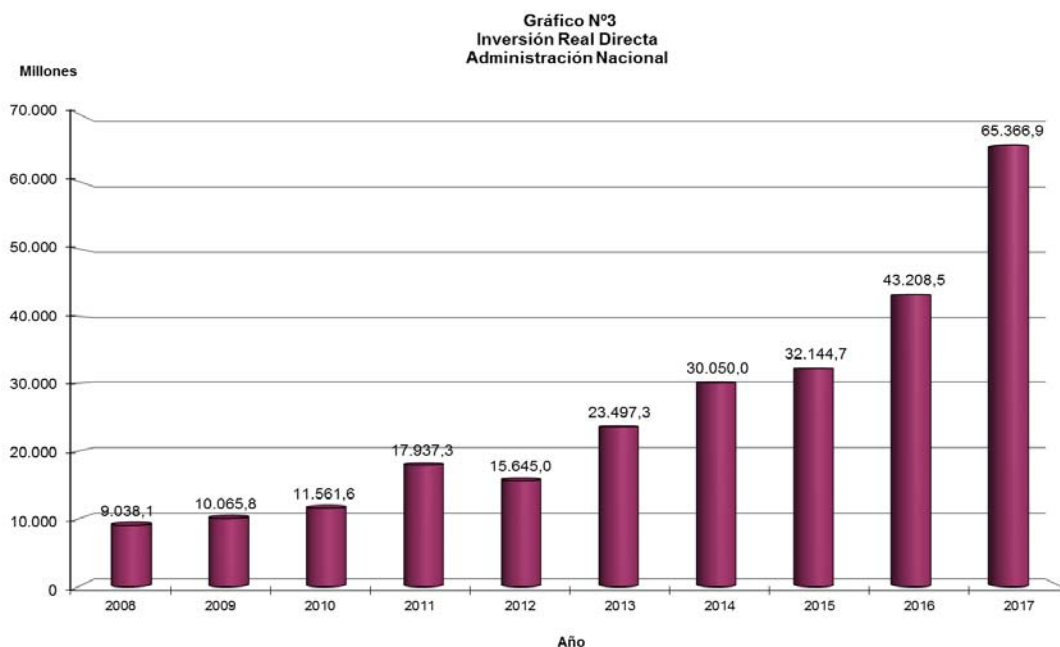
| Concepto | Crédito Inicial | Crédito Vigente (CV) | Devengado | Composición del Gasto | % Ejecución |
|---|------------------|----------------------|-----------------|-----------------------|--------------|
| Inversión Real Directa (IRD) | 65.474,6 | 65.366,9 | 10.217,6 | 26,2% | 15,6% |
| Proyectos | 51.315,5 | 51.062,2 | 9.409,7 | 24,2% | 18,4% |
| Maquinarias, Equipos, Edificios y Otros | 14.159,1 | 14.304,7 | 807,9 | 2,1% | 5,6% |
| Transferencias de Capital | 133.842,9 | 147.496,7 | 28.735,3 | 73,8% | 19,5% |
| Inversión Pública Nacional | 199.317,5 | 212.863,6 | 38.952,8 | 100,0% | 18,3% |

En lo que respecta a la Inversión Pública Nacional, se registró al 31/03/17 una ejecución del 18,3% del crédito vigente, representando las transferencias de capital el 73,8% del monto global ejecutado.

CAPÍTULO I: INVERSIÓN REAL DIRECTA

I- EJECUCIÓN DE LA INVERSIÓN REAL DIRECTA

La Inversión Real Directa en 2017 está prevista alcanzar a \$65.366,9 millones, conforme a la siguiente evolución:



La ejecución de la Inversión Real Directa registró una tasa de crecimiento anual acumulativa del 31,1% para el período 2005/2017. Por otro lado, en relación al producto, en 2008 la ejecución representó el 0,7% del PBI; mientras que en el año 2017 alcanzó el 0,8% del PBI³.

1- Según Nivel Institucional

A continuación, se presenta un cuadro que muestra el comportamiento de la IRD al cierre del primer trimestre de 2017, por nivel institucional:

Cuadro N°2: Ejecución de la Inversión Real Directa al 31/03/17 (en millones de \$)

| NIVEL INSTITUCIONAL | Crédito Inicial | Crédito Vigente | Devengado | Composición del Gasto | % de ejecución |
|--------------------------------|-----------------|-----------------|-----------------|-----------------------|----------------|
| Administración Central | 28.822,4 | 29.798,0 | 2.154,4 | 21,1% | 7,2% |
| Organismos Descentralizados | 35.684,7 | 34.605,8 | 7.954,9 | 77,9% | 23,0% |
| Instituciones Seguridad Social | 967,4 | 963,1 | 108,3 | 1,1% | 11,2% |
| TOTAL | 65.474,6 | 65.366,9 | 10.217,6 | 100,0% | 15,6% |

La ejecución de los Organismos Descentralizados representa el 77,9% del total de la inversión al cierre del primer trimestre. En la siguiente tabla se pueden observar las dependencias con mayor gasto devengado al 31/03/17 y la variación interanual en relación a idéntico período de 2016:

³ Para el año 2017, los datos del PBI son provisorios, y surgen de la última actualización del INDEC correspondiente al promedio del segundo, tercero y cuarto trimestres de 2016 y primero del año 2017 (trimestres móviles promedio).

**Cuadro Nº 3: Ejecución de la Inversión Real Directa Comparada al 31/03 - Años 2016/2017 (en millones de pesos)
-Según nivel de ejecución 2017 -**

| Organismo | Devengado 2016 | Devengado 2017 | Variación |
|---|----------------|-----------------|--------------|
| Dirección Nacional de Vialidad (DNV) | 4.292,2 | 6.726,6 | 56,7% |
| Ministerio de Transporte | 266,5 | 906,1 | 240,0% |
| Comisión Nacional de Actividades Espaciales | 174,4 | 463,0 | 165,5% |
| Ente Nacional de Obras Hídricas de Saneamiento (ENOHSA) | 162,7 | 209,1 | 28,5% |
| Ministerio de Educación y Deportes | 596,1 | 146,7 | -75,4% |
| Administración Nacional de Seguridad Social (ANSES) | 143,1 | 106,1 | -25,9% |
| Subtotal | 5.635,0 | 8.577,6 | 51,9% |
| Otros | 766,9 | 1.660,0 | 116,5% |
| Total IRD | 6.401,9 | 10.217,6 | 59,6% |

Se aprecia en el cuadro precedente la preponderancia de la inversión a cargo de la DNV, seguida por la inversión en el Ministerio de Transporte y en los proyectos de la Comisión Nacional de Actividades Espaciales.

2- Según Fuente de Financiamiento

Al considerarse las distintas fuentes de financiamiento se destaca que el 77,6% del gasto de la IRD se financió con Tesoro Nacional, de acuerdo al siguiente detalle:

Cuadro Nº4 Ejecución de la Inversión Real Directa por Fuente Financiamiento al 31/03/2017 (en millones de \$)

| Fuente de Financiamiento | Crédito Inicial | Crédito Vigente (CV) | Devengado | Composición del Gasto | % Ejecución |
|--------------------------------|-----------------|----------------------|-----------------|-----------------------|--------------|
| Tesoro Nacional | 51.290,3 | 48.074,2 | 7.927,9 | 77,6% | 16,5% |
| Financiamiento Externo | 6.426,8 | 7.312,5 | 1.236,2 | 12,1% | 14,3% |
| Transferencias Internas | 3.432,3 | 3.432,3 | 789,3 | 7,7% | 23,0% |
| Recursos Propios | 1.288,4 | 1.380,1 | 176,1 | 1,7% | 12,8% |
| Recursos Afectación Específica | 3.036,7 | 3.387,4 | 81,1 | 0,8% | 2,4% |
| Crédito Interno | 0,1 | 1.780,5 | 7,0 | 0,1% | 0,4% |
| TOTAL | 65.474,6 | 65.366,9 | 10.217,6 | 100,0% | 15,6% |

La ejecución con **Tesoro Nacional** incluyó principalmente \$5.697,0 millones para proyectos viales, \$555,4 millones para proyectos del Ministerio de Transporte y \$380,3 millones para los proyectos de la Comisión Nacional de Actividades Espaciales. Con **Financiamiento Externo** (Crédito y Transferencias Externas) sobresalieron \$287,4 millones para el proyecto Sistema de Ómnibus de Tránsito Rápido y Carriles Exclusivos del Ministerio de Transporte, \$236,5 millones para los proyectos de la Dirección Nacional de Vialidad y \$172,4 millones para proyectos del ENOSHA. Las **Transferencias Internas** se destinaron a la inversión vial por \$789,3 millones (obras de mantenimiento en corredores viales).

3- Según Ubicación Geográfica

La IRD abarca todo el territorio nacional, destacándose las erogaciones efectuadas en la Ciudad Autónoma de Buenos Aires y las provincias de Buenos Aires, Río Negro, Mendoza y Santa Fe que concentraron el 52,1% de la inversión total. En el caso de la **Ciudad Autónoma de Buenos Aires** (\$1.185,4 millones) debe considerarse que una gran cantidad de gastos registrados en CABA, no se ejecutan en el ámbito territorial de la jurisdicción, tratándose de casos donde el domicilio de la firma contratista se ubica en esta jurisdicción mayormente.

En otro orden, en la provincia de **Buenos Aires** se ejecutaron \$2.598,3 millones, destacándose la inversión vial (\$1.601,6 millones) de la Dirección Nacional de Vialidad y la inversión del Ministerio de Transporte (\$490,3 millones). En la provincia de **Río Negro** se ejecutaron \$671,7 millones, siendo destacadas las inversiones en las Rutas Nacionales N°3, N°22 y N°23 y en los proyectos de la Comisión Nacional de Actividades Espaciales. En la provincia de **Mendoza** se ejecutaron \$441,9 millones, principalmente también para obras viales (\$421,6 millones), destacándose las acciones ejecutadas en las Rutas Nacionales N°40 y N°145. Por último, en la provincia de **Santa Fe** se ejecutaron \$426,0 millones, fundamentalmente en las Rutas Nacionales N°19, N°34 y N°A008 Avenida Circunvalación de Rosario.

II- EJECUCIÓN FÍSICA DE LOS PROYECTOS DE INVERSIÓN

En el presente apartado se analiza la ejecución de los proyectos de inversión, considerando un subconjunto de iniciativas de gran envergadura, que representa el 36,5% del costo total de la cartera prevista para 2017:

Cuadro N° 5: Principales Proyectos de Inversión ordenados según Costo Total (en millones de pesos)

| Organismo | Programas/Proyectos | Costo Total (CT)* | Devengado Ac. 31/12/16 | Devengado 31/03/2017 | % Dev. Ac.2017 /CT |
|------------------------|--|-------------------|------------------------|----------------------|--------------------|
| DNV | Construcción de Rutas | 112.030,0 | 59.663,9 | 3.098,5 | 56,0% |
| DNV | Obras en Corredores Viales | 52.463,3 | 19.179,3 | 1.755,2 | 39,9% |
| DNV | Proyectos CReMa | 34.022,4 | 12.231,6 | 998,8 | 38,9% |
| DNV | Mantenimiento de Rutas | 21.676,8 | 15.623,9 | 849,2 | 76,0% |
| Min. Transporte | Ferrocarril Roca, Ramal Constitución – La Plata | 13.571,9 | 2.164,5 | 128,9 | 16,9% |
| CNEA | Reactor de Baja Potencia CAREM Fase II (**) | 7.617,6 | 461,2 | 9,1 | 6,2% |
| CONAE | Misiones Satelitales (Etapa I y III) | 6.747,9 | 4.396,70 | 381,9 | 70,8% |
| Min. Educación | Construcción de Jardines | 4.503,5 | 425,3 | 114,8 | 12,0% |
| CNEA | Construcción Reactor RA-10 | 3.587,2 | 678,8 | 259,8 | 26,2% |
| Min. Transporte | Sistema Ómnibus Tránsito Rápido y Carriles Exclusivos (BIRF N° 7794) | 3.487,1 | 1.256,2 | 501,0 | 50,4% |
| Subtotal | | 259.707,72 | 116.081,40 | 8.097,20 | 47,8% |
| Total Proyectos | | 711.547,92 | 132.293,80 | 9.409,70 | 19,9% |

(*) Última actualización de costo total de proyectos de inversión inicio del ejercicio 2017. (FOP 2017-2019)

(**) Cabe destacar que en el cuadro se informa la ejecución financiera correspondiente a gasto de capital, registrándose ejecución bajo el concepto "Adelanto a Proveedores".

Como se refleja en el cuadro, las obras de inversión de mayor envergadura, en promedio, ostentaron niveles de ejecución financiera del 47,8% del Costo Total. A continuación se describen los proyectos de inversión citados en el cuadro anterior, ordenados en función del organismo ejecutor:

Dirección Nacional de Vialidad (DNV):

La Dirección Nacional de Vialidad tiene a su cargo el mantenimiento y la rehabilitación de 39.938 kilómetros de la red troncal.

Construcción de Rutas: Representa la principal acción de inversión real directa que lleva a cabo la DNV, construyendo y rehabilitando rutas en toda la República Argentina. Al 31/03/17, en el marco del subprograma **Pasos Fronterizos y Corredores Viales de Integración**, estaba en ejecución en la Ruta Nacional N°51 el tramo Muñano – San Antonio de los Cobres, con 20,7 kilómetros en la provincia de Salta.

Adicionalmente, en el subprograma **Obras por Convenio con Provincias** estuvieron en ejecución obras en la Ruta Provincial N° 23, tramo Valcheta-Pilcaniyeu (45 kilómetros), tramo

Ingeniero Jacobacci-Comallo (30 kilómetros) y tramo Comallo-Pilcaniyeu Viejo (54 kilómetros) en la provincia de Río Negro, y en la Ruta Nacional N° 149 tramo Las Flores-Iglesias (12,8 kilómetros) en la provincia de San Juan.

Por otra parte, al cierre del primer trimestre de 2017, en el marco del subprograma **Mejoramiento y Reconstrucción en Puentes** estuvieron en ejecución las siguientes iniciativas: puente sobre río Malargüe en Ruta Nacional N° 40S (80 metros en la provincia de Mendoza), puente sobre Río Aluminé en la Ruta Nacional N° 234 (1.195 metros en la provincia de Neuquén), puente sobre Río Alisos en la Ruta Nacional N° 9 (880 metros en la provincia de Jujuy), puente sobre Río Caraparí en la Ruta Nacional N° 34 (60 metros en la provincia de Salta), puente sobre Río Medina en la Ruta Nacional N° 38 (97 metros en la provincia de Tucumán), puente sobre Arroyo El Gato en Ruta Nacional N° 35 (30 metros en la provincia de Córdoba), obra de recuperación Puente Transbordador Nicolás Avellaneda (78 metros en la provincia de Buenos Aires), puente sobre Río Yacoraité I y II en la Ruta Nacional N°9 (380 metros en la provincia de Jujuy) y obras globales de puentes de menor volumen (150 metros en el ámbito nacional).

En materia de **Mejoramiento y Reposición de Rutas** estuvieron en ejecución obras en 2.219 kilómetros al cierre del primer trimestre, destacándose distintos tramos en las Rutas Nacionales N°3, 7, 8, 9, 11, 12, 14, 16, 18, 22, 23, 38, 40, 50, 51, 60, 64, 75, 127, 158, entre otras. Los kilómetros finalizados durante el año 2017 comprenden los siguientes tramos:

Cuadro N° 6: Ubicación de los Kilómetros Finalizados 31/03/2017

| Ruta | Tramo | Sección | Provincia | Longitud Km |
|--------------|--|--|-----------|-------------|
| R.N.N°178 | Empalme R.N.N°33-Villa Eloisa | Km.115,76-146 | Santa Fe | 33,6 |
| R.N.N°38 | Río Marapa (Alberdi)-Principio Autopista | Sección I: Río Marapa-Acceso a Aguilares | Tucumán | 21,0 |
| R.N.N°66 | Empalme R.N.N°9-Empalme R.N.N°34 | Vinculación de Colectoras | Jujuy | 5,6 |
| Varias | Rehabilitaciones Menores | Nacional | | 2,0 |
| Total | | | | 62,2 |

Proyectos Contratos de Recuperación y Mantenimiento (C.Re.Ma.): Al 31/03/17 las mallas en ejecución ascendían 158,3 kilómetros para **C.Re.Ma II**, 1.340,8 kilómetros para **C.Re.Ma III**, 3.670,4 kilómetros para **C.Re.Ma IV** y 1.657,1 kilómetros para **C.Re.Ma V**.

Obras en Corredores Viales: al 31/03/17 estaban en ejecución 2.655 kilómetros en recuperación y casi 7.540 kilómetros mantenidos y asistidos, según el siguiente detalle:

Cuadro N° 7: Obras de Mantenimiento y Servicios de Apoyo al 31/03/17 (Km. mantenidos)

| Ruta | Corredor Vial | Provincia | Longitud |
|---|--------------------|-----------------|----------------|
| R.N.N°3-205-226-252 | Corredor Vial I | Buenos Aires | 1.027,8 |
| R.N.N°5-188 | Corredor Vial II | Interprovincial | 769,0 |
| R.N.N°7 | Corredor Vial III | Interprovincial | 724,0 |
| R.N.N°18-19-34-38 | Corredor Vial IV | Interprovincial | 1.000,7 |
| R.N.N°11-A009-9Aut.Rosario Córdoba-A012-193 | Corredor Vial V | Interprovincial | 1.293,7 |
| R.N.N°12-16 | Corredor Vial VI | Interprovincial | 933,5 |
| R.N.N°34-9 | Corredor Vial VII | Interprovincial | 797,8 |
| R.N.N°8-36-33-A005 | Corredor Vial VIII | Interprovincial | 741,3 |
| R.N.N°5 | Corredor Vial X | Buenos Aires | 251,9 |
| Total | | | 7.539,8 |

Al 31/03/17 se finalizaron los siguientes tramos de obra en diversos corredores viales nacionales:

Cuadro Nº 8: Obras en Corredores Viales - Ubicación de los Kilómetros Rehabilitados al 31/03/17

| Ruta | Tramo/Sección | Provincia | Longitud |
|--------------|---|--------------|--------------|
| R.N.Nº188 | Acceso a Puerto de San Nicolás | Buenos Aires | 1,8 |
| R.N.Nº5 | Km. 501-504/522-527/553-568 | La Pampa | 22,9 |
| R.N.Nº7 | Construcción Pasarela Peatonal, Vicuña-Mackenna Km. 585,2 | Córdoba | 1,0 |
| R.N.Nº34 | Monigotes-Lte.c/Santiago del Estero Km. 299-399 | Santa Fe | 100,0 |
| R.N.Nº16 | Viaducto lado Corrientes Pte. Gral Belgrano | Chaco | 176,0 |
| R.N.Nº8 | Adecuación Acceso a Colón | Buenos Aires | 1,0 |
| R.N.Nº5 | Km. 265-317 | Buenos Aires | 52,0 |
| Total | | | 354,7 |

Mantenimiento de Rutas: Al 31/03/17 se efectuó el mantenimiento directo de caminos e indirecto mediante el **Sistema de Transferencias de Funciones Operativas** (se transfieren las funciones a las vialidades provinciales por convenios) y el **Sistema Modular**. La evolución de los kilómetros atendidos durante el quinquenio 2013/2017 se expone a continuación:

Cuadro Nº 9: Mantenimiento de la Red Vial (en kilómetros)

| Sistema | 2013 | 2014 | 2015 | 2016 | 2017 |
|---|---------------|---------------|---------------|---------------|---------------|
| Directo | 10.431 | 13.689 | 14.029 | 16.778 | 17.172 |
| Sistema de Transferencias de Funciones Operativas | 3.422 | 3.092 | 3.145 | 2.905 | 1.943 |
| Sistema Modular | 1.024 | 1.186 | 1.301 | 1.525 | 1.024 |
| Total | 14.877 | 17.967 | 18.475 | 21.210 | 20.140 |

Los kilómetros comprenden al promedio de los cuatro trimestres de cada año, excepto para el año 2017 que corresponde al primer trimestre de 2017.

Al 31/03/17 estaban en ejecución 851,6 kilómetros de Obras de Conservación Mejorativa y 54,6 kilómetros de Obras de Seguridad Vial. Los kilómetros finalizados por estos conceptos alcanzaron a los siguientes tramos: Ruta Nacional Nº1s40 empalme Ruta Nacional Nº23 Las Bayas, en la provincia de Río Negro, con 60,6 kilómetros de extensión y obras menores de conservación mejorativas en el ámbito nacional en 273 kilómetros; además, las obras de seguridad vial alcanzaron trabajos en 2,8 kilómetros en el ámbito nacional.

Por otra parte, al 31/03/17 estaban en ejecución trabajos de señalización horizontal en 19.766 kilómetros y 147 obras de emergencia.

Ministerio de Transporte:

Mejora Integral del Ferrocarril General Roca: Ramal Constitución- La Plata (AR-L1158): A través de esta iniciativa se pretende renovar la infraestructura, el material rodante y la tecnología de los ferrocarriles de pasajeros de la línea Roca. Durante el primer trimestre de 2017 se devengó \$128,9 millones, con una ejecución física acumulada de 27,7%. Dentro de las tareas desarrolladas sobresale el avance en la electrificación del ramal Constitución – La Plata.

Sistema de Ómnibus de Tránsito Rápido y Carriles Exclusivos (BIRF Nº 7794): Por medio de esta iniciativa se pretende implementar el Sistema de Ómnibus de Tránsito Rápido (BRT) a lo largo de la Ruta Nacional Nº 3, desde la Localidad de Virrey del Pino en la provincia de Buenos Aires hasta la Plaza de los Virreyes en la Ciudad Autónoma de Buenos Aires, con el objeto de fortalecer el traslado de los pasajeros del sudoeste del Área Metropolitana de Buenos

Aires (AMBA). Al 31/03/17 el proyecto registra un grado de avance físico acumulado del 72,93% y registró una ejecución financiera acumulada de \$510,0 millones.

Comisión Nacional de Energía Atómica (CNEA):

Construcción de Reactor de Baja Potencia CAREM Fase II: El proyecto tiene como objeto la construcción de una Central Nucleoeléctrica tipo CAREM (Central Argentina de Elementos Modulares, con el objeto de ampliar la generación nucleoeléctrica nacional. La iniciativa contempla una inversión global de \$7.617,6 millones y registró al 31/03/17 un avance físico acumulado del 39,61%. Dentro de las acciones llevadas a cabo, sobresale la continuación de la obra civil del edificio que albergará al reactor (en la localidad bonaerense de Lima). Asimismo, se avanzó en el forjado e ingeniería del recipiente de presión y se fortalecieron las tareas de consolidación de la arquitectura del sistema de control y monitoreo de procesos CAREM25.

Construcción Reactor RA-10: A través de la construcción de este reactor nuclear argentino multipropósito de alto flujo neutrónico se pretende producir radioisótopos en escala comercial para abastecimiento del mercado local y parte del mercado internacional. Al 31/03/17 el proyecto registra un avance físico acumulado de 34,62% en función del inicio de la obra civil del edificio que albergará al reactor y la consolidación de las tareas de ingeniería del proyecto.

Ministerio de Educación y Deportes:

Construcción de Jardines: Se trata de una iniciativa prioritaria del Estado nacional, a los fines de impulsar la mayor escolarización y mejora de la infraestructura en el nivel inicial, con una inversión plurianual estimada en más de \$4.500 millones. Al 31/03/17 la ejecución financiera acumulada resulta de \$540,1 millones, casi el 12% del costo total.

Comisión Nacional de Actividades Espaciales (CONAE):

Misiones Satelitales (Etapa I y II): Al 31/03/17 en el marco del Plan Espacial Nacional 2013/2024 se realizaron inversiones en el Proyecto Misiones Satelitales, cuya composición se expone a continuación:

| Satélite | Misión | Socios |
|---|--------------------------|--------------------------|
| Satélite Argentino de Observación con Microondas (SAOCOM) | Observación de la tierra | Italia, Bélgica y Brasil |
| Satélite Argentino Brasileño para la Información del Mar (SABIAMAR) | Observación de la tierra | Brasil |

En la obra **Misión SAOCOM**, se realizó la revisión de calificación del segmento de vuelo de la misión, en la sede de la ciudad de San Carlos de Bariloche de la firma INVAP S.E. Además continuaron las tareas de construcción, integración y ensayos de los modelos de vuelo de los satélites SAOCOM 1 A y SAOCOM 1 B, que se extenderán hasta la finalización de las tareas de puesta en órbita y operación normal del segundo satélite SAOCOM 1B. La integración de los satélites continúa acorde al cronograma. Asimismo, la empresa VENG S.A, continuó con el desarrollo de los paneles de la antena SAR del Satélite SAOCOM 1 A en el Centro Espacial Teófilo Tabanera, en la provincia de Córdoba, mientras que la empresa CEATSA realizó los

ensayos ambientales de dicho satélite. También continuaron las tareas de desarrollo de software y hardware específico para el Segmento Terreno de la misión SAOCOM 1.

Respecto a la **Misión SABIAMAR**, al 31/03/17 se continuó con la fase del Diseño detallado de todos los módulos y elementos del sistema SABIA-Mar 1, compuesto por los Segmentos de Vuelo, de Tierra, de Aplicaciones y el de Servicios de Lanzamiento. En cuanto al Segmento Espacial, se elaboraron las especificaciones de la batería y de los componentes de propulsión del satélite y se emitieron los correspondientes requerimientos de información a todos los proveedores conocidos en preparación de la futura licitación de los mismos. En cuanto al Segmento de Aplicaciones, se realizó la Revisión de Estado Trimestral, a comienzos de Marzo de 2017, con la consiguiente reprogramación de tareas y roles, en compatibilidad con el cronograma de desarrollo del proyecto. En cuanto a los Servicios de Lanzamiento, se espera la respuesta de la “Agencia Espacial de India” al requerimiento de información solicitado por el proyecto para los futuros servicios de lanzamiento del satélite SABIA-Mar 1. Se volvió a contactar al interlocutor para obtener una respuesta como para comenzar con la segunda fase del proceso de evaluación y nueva interacción con los posibles proveedores de estos servicios.

III- MAQUINARIA, EQUIPOS y OTROS

En el presente apartado se analizan las acciones más relevantes relativas a los gastos de inversión directa sin considerar las obras (analizadas en el apartado precedente). En ese marco, se exponen a continuación diversos conceptos representativos del gasto realizado al primer trimestre de 2017, destacándose el moderado nivel de ejecución global:

**Cuadro N°11: Principales Gastos de Inversión excluidos proyectos al 31/03/17 (en millones de pesos)
- según crédito vigente**

| Concepto | Crédito Inicial | Crédito Vigente | Devengado | Composición del Gasto | % Ejecución |
|--------------------------------------|-----------------|-----------------|--------------|-----------------------|-------------|
| Fortalecimiento Educación Digital | 6.142,7 | 4.872,5 | 0,0 | 0,0% | 0,0% |
| Acciones para la Seguridad | 1.554,0 | 2.002,1 | 185,1 | 22,9% | 9,2% |
| Acciones para la Defensa | 1.078,0 | 1.078,0 | 54,6 | 6,8% | 5,1% |
| Fortalecimiento del Sistema de Salud | 500,5 | 514,0 | 23,4 | 2,9% | 4,5% |
| Medios Públicos | 454,0 | 344,0 | 61,0 | 7,5% | 17,7% |
| Difusión del Conocimiento Científico | 189,2 | 189,2 | 95,3 | 11,8% | 50,4% |
| Subtotal | 9.918,4 | 8.999,9 | 419,4 | 51,9% | 4,7% |
| Otros | 4.240,6 | 5.304,8 | 388,5 | 48,1% | 7,3% |
| Total | 14.159,1 | 14.304,7 | 807,9 | 100,0% | 5,6% |

Fortalecimiento de la Educación Digital

El Ministerio de Educación y Deportes, profundizando las acciones llevadas a cabo en el Programa Conectar Igualdad implementa en 2017 el Plan Nacional de Educación Digital. El mismo pretende fortalecer el equipamiento tecnológico de los establecimientos educativos en todos los niveles de formación. Se persigue como objetivo la provisión de 800.000 diferentes tipos de equipamientos a escuelas del nivel secundario y 3.160 servicios educativos al nivel primario. Al 31/03/17 se encontraba en proceso de licitación la adquisición de equipamiento.

Acciones para la Seguridad

Al 31/03/17 la ejecución del gasto relacionado a la Seguridad Interior alcanzó el 9,2% del crédito vigente, destacándose el fortalecimiento del equipamiento militar y de seguridad en el marco del control de fronteras realizado por la Gendarmería Nacional (\$41,6 millones), la atención de equipamiento para las Fuerzas de Seguridad realizada directamente por el Ministerio de Seguridad (\$40,8 millones), a los fines de fortalecer su capacidad de respuesta y satisfacer las mayores competencias vinculadas a la seguridad ciudadana, y las acciones de fortalecimiento de la Seguridad Vial (\$38,8 millones)

Acciones para la Defensa

El gasto realizado en materia de inversión por las Fuerzas de Defensa, al 31/03/17, resultó de \$54,6 millones, representando una ejecución del 5,1% del crédito vigente. Dentro de las acciones llevadas a cabo durante el período bajo análisis, sobresale el equipamiento para alistamiento operacional del Ejército (\$20,1 millones). Asimismo, se destacan las erogaciones destinadas a maquinaria y equipos para el programa Alistamiento Operacional del Estado Mayor General de la Armada (\$27,3 millones).

Fortalecimiento del Sistema de Salud

Durante el primer trimestre 2017 se devengaron \$23,4 millones (4,5% del crédito vigente) con el objeto de fortalecer el sistema sanitario nacional. Se destacan las adquisiciones de equipo sanitario y laboratorio realizadas por el Hospital Nacional Dr. Baldomero Sommer (\$9,5 millones), por el Servicio Nacional de Rehabilitación Psicofísica del Sur (\$3,4 millones) y el Hospital Nacional Pr.A. Posadas (\$3,2 millones).

Medios Públicos

La categoría se compone principalmente de la compra de material filmográfico para la incorporación a programación del sistema de televisión digital abierta. Al primer trimestre, sobre un crédito de \$344,0 millones, se ejecutaron \$61,0 millones (17,7%).

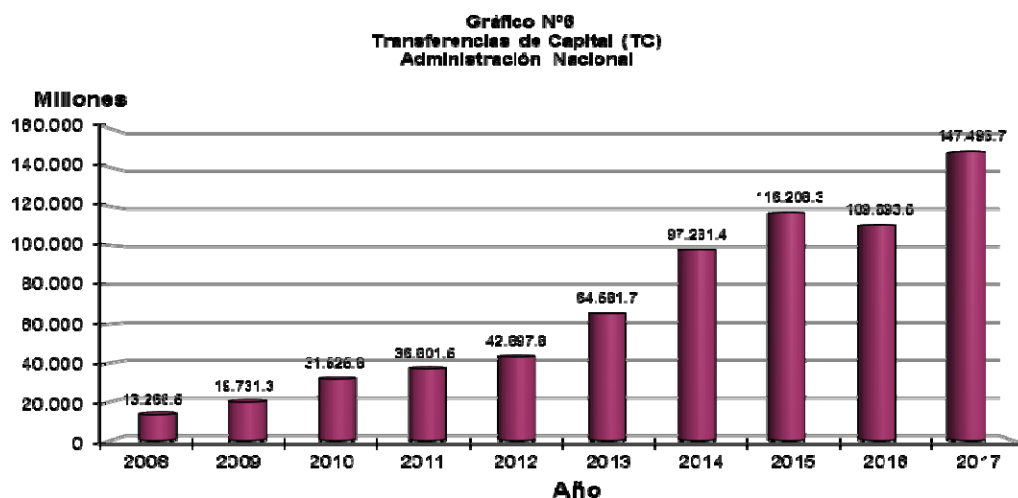
Difusión del Conocimiento Científico

Por medio de esta categoría se reflejan las acciones llevadas a cabo a través del Ministerio de Ciencia, Tecnología e Innovación Productiva, principalmente mediante el la consolidación del Portal "Biblioteca Electrónica de Ciencia y Tecnología". Al primer trimestre se registró una ejecución financiera del 50,4% de la asignación (\$95,3 millones).

CAPÍTULO II: TRANSFERENCIAS DE CAPITAL

I- EJECUCIÓN DE LAS TRANSFERENCIAS DE CAPITAL

La ejecución de las Transferencias de Capital registró una tasa de crecimiento anual acumulativa del 22,2% para el período 2008/2017. En el siguiente gráfico se puede apreciar la evolución del gasto para el período:



Cabe destacar que en 2008 las erogaciones vinculadas con transferencias de capital representaron el 1,3% del PBI, mientras que en el ejercicio 2017 alcanzó el 1,7% del PBI⁴, observándose durante el período un crecimiento significativo de dicho ratio.

1- Según Nivel Institucional

Las transferencias de capital fueron realizadas, en su mayor parte, por la Administración Central, según se observa en el siguiente cuadro:

Cuadro N°12: Ejecución de las Transferencias de Capital al 31/03/2017

| NIVEL INSTITUCIONAL | Crédito Inicial | Crédito Vigente | Devengado | Composición del Gasto | % de ejecución |
|-----------------------------|------------------|------------------|-----------------|-----------------------|----------------|
| Administración Central | 127.691,9 | 139.651,9 | 26.125,5 | 90,9% | 18,7% |
| Organismos Descentralizados | 6.151,0 | 7.844,8 | 2.609,8 | 9,1% | 33,3% |
| TOTAL | 133.842,9 | 147.496,7 | 28.735,3 | 100,0% | 19,5% |

A continuación, se expone una tabla que muestra las dependencias con mayor ejecución de transferencias de capital al 31/03/17 y la variación interanual respecto al ejercicio 2016:

Cuadro N° 13. Ejecución Transferencias de Capital al 31/03 (en millones de pesos) – según Ejecución 2017

| Organismo | Ejecución 2016 | Ejecución 2017 | Variación |
|--|-----------------|-----------------|---------------|
| Obligaciones a Cargo del Tesoro (OCT) | 6.044,5 | 11.516,2 | 90,5% |
| Ministerio de Interior, Obra Pública y Vivienda | 1.617,5 | 9.832,9 | 507,9% |
| Ministerio de Energía | 287,3 | 1.668,2 | 480,6% |
| Dirección Nacional de Vialidad (DNV) | 1.529,8 | 2.238,1 | 46,3% |
| Ministerio de Educación y Deportes | 411,9 | 2.184,3 | 430,3% |
| Ente Nacional de Obras Públicas y Servicios (ENOHSA) | 41,1 | 274,3 | 567,4% |
| Subtotal | 9.932,1 | 27.714,0 | 179,0% |
| Otros | 628,1 | 1.021,4 | 62,6% |
| Total Transferencias de Capital | 10.560,2 | 28.735,3 | 172,1% |

⁴ Para el año 2017, los datos del PBI son provisorios, y surgen de la última actualización del INDEC correspondiente al promedio del segundo, tercero y cuarto trimestres de 2016 y primero del año 2017 (trimestres móviles promedio).

Las transferencias efectuadas por Obligaciones a Cargo del Tesoro correspondieron, principalmente, al Fondo Federal Solidario (\$3.817,8 millones) y a las firmas Agua y Saneamientos Argentinos S.A. (AYSA S.A.) (\$2.525,0 millones), Nucleoeléctrica Argentina (NASA) (\$1.425,6 millones), Operador Ferroviario S.E. (\$889,8 millones), Administración de Infraestructuras Ferroviarias S.E. (AIF) (\$876,4 millones) y Energía Argentina S.A (\$800,0 millones). El Ministerio del Interior, Obra Pública y Vivienda transfirió, principalmente, al programa Acciones de Vivienda y Desarrollo Urbano \$3.729,3 millones, a Acciones del Programa “Habitat Nación” \$3.193,0 millones y al programa Recursos Hídricos \$1.391,5 millones. Además se destacaron los fondos para Infraestructura y Equipamiento, para Innovación y Desarrollo de la Formación Tecnológica, para Implementación del Plan Nacional de Educación Digital (Ministerio de Educación y Deportes) y para la construcción de rutas por convenio con las provincias (DNV).

2- Según Fuente de Financiamiento

Cuadro Nº14: Ejecución de las Transferencias de Capital por Fuente Financiamiento según CV al 31/03/2017 (en millones \$)

| FUENTE FINANCIAMIENTO | Crédito Inicial | Crédito Vigente (CV) | Devengado | Composición del Gasto | % de ejecución |
|------------------------------------|------------------|----------------------|-----------------|-----------------------|----------------|
| Tesoro Nacional | 92.470,9 | 96.386,4 | 23.797,0 | 82,8% | 24,7% |
| Financiamiento Externo | 22.609,7 | 22.094,0 | 2.844,5 | 9,9% | 12,9% |
| Crédito Interno | 16.312,3 | 26.495,0 | 1.810,2 | 6,3% | 6,8% |
| Recursos con Afectación Específica | 1.507,1 | 1.528,5 | 222,7 | 0,8% | 14,6% |
| Otros Recursos Internos | 942,9 | 992,9 | 61,0 | 0,2% | 6,1% |
| TOTAL | 133.842,9 | 147.496,7 | 28.735,3 | 100,0% | 19,5% |

El **Tesoro Nacional** concentró el mayor gasto en transferencias, sobresaliendo las realizadas por el Fondo Federal Solidario (\$3.817,8 millones), al programa Acciones de Vivienda y Desarrollo Urbano \$3.729,3 millones, a Acciones del Programa “Habitat Nación” (\$3.193,0 millones), a Agua y Saneamientos Argentinos (AySA) S.A. (\$2.525,0 millones), para la construcción de rutas por convenios con provincias (\$1.453,1 millones), a NASA (\$995,6 millones), a Operador Ferroviario S.E. (889,8 millones), a la Administración de Infraestructuras Ferroviarias S.E. (\$876,5 millones) y al programa Recursos Hídricos (\$560,8 millones).

El **Crédito Interno** correspondió a transferencias del Ministerio de Energía y Minería para Formulación y Ejecución de la Política de Energía Eléctrica (\$705,6 millones) y para Acciones para Ampliación de las Redes Eléctricas de Alta Tensión (\$632,9 millones). También, incluyó las transferencias realizadas por Obligaciones a Cargo del Tesoro a Nucleoeléctrica Argentina S.A. (\$430,0 millones).

En lo que refiere a financiamiento externo, la ejecución del período correspondió casi en su totalidad a **Crédito Externo**, la cual se aplicó principalmente al desarrollo y ejecución de Obras de Infraestructura Hídricas e infraestructura y saneamiento hídrico del Norte Grande (\$830,7 millones), transferencias de la Dirección Nacional de Vialidad en el marco del programa Acciones

para el Desarrollo Integrador del Norte Grande (\$446,7 millones), a asistencias a la empresa AySA S.A. (\$355,5 millones) y al Desarrollo de la Infraestructura Productiva (\$232,1 millones).

3- Según Ubicación Geográfica

Las transferencias de capital se concentraron, fundamentalmente, en la Ciudad Autónoma de Buenos Aires y en las provincias de Buenos Aires, Córdoba, Santiago del Estero y Chaco (49,6% del monto global). En el caso de la Ciudad Autónoma de Buenos Aires debe considerarse que una gran cantidad de iniciativas no se ejecutan en el ámbito territorial de la jurisdicción, pero se imputan allí por estar constituido el domicilio legal de los receptores de las transferencias.

En la **provincia de Buenos Aires** se destacaron, entre otras, las transferencias al Fondo Federal Solidario (\$809,8 millones), al programa Acciones del Programa “Habitat Nación” (\$689,6 millones), a AySA S.A. (\$259,9 millones), al programa Acciones de Vivienda y Desarrollo Urbano (\$250,7 millones) y para la construcción de rutas (\$234,1 millones). En **Córdoba** por su parte, se realizaron transferencias para la construcción de rutas por convenio (\$697,2 millones), al Fondo Federal Solidario (\$330,5 millones) y a la sociedad estatal Dioxitek S.A. (\$163,9 millones). En la provincia de **Santiago del Estero** se realizaron transferencias a los programa Acciones del Programa “Habitat Nación” (\$557,4 millones), Acciones de Vivienda y Desarrollo Urbano (\$215,0 millones) y Acciones para el Desarrollo Integrador del norte Grande (\$209,2 millones). Por último, en la provincia del **Chaco** se transfirió al programa Recursos Hídricos (\$383,9 millones) y al programa Acciones de Vivienda y Desarrollo Urbano (225,9 millones).

4- Según Beneficiario

Se presenta a continuación un detalle de los fondos transferidos para infraestructura al primer trimestre de 2017, de acuerdo a la naturaleza del beneficiario:

Cuadro Nº 15. Ejecución por Beneficiario al 31/03/17 (en millones de pesos)

| Beneficiario | Devengado | Composición del Gasto |
|----------------------------------|------------------|------------------------------|
| Gobiernos Provinciales | 13.977,0 | 48,6% |
| Sector Público Empresarial | 7.537,3 | 26,2% |
| Gobiernos Municipales | 3.387,3 | 11,8% |
| Instituciones de Instituciones | 1.473,0 | 5,1% |
| Fondos Fiduciarios y otros Entes | 917,2 | 3,2% |
| Empresas Privadas | 801,9 | 2,8% |
| Otros | 641,6 | 2,2% |
| Total | 28.735,3 | 100,00% |

En el cuadro precedente se aprecia el impacto de las erogaciones con destino a los gobiernos provinciales, que representaron el 48,6% del monto ejecutado al primer trimestre de 2017 y con destino al sector público empresarial, que representaron el 26,2%. Estas últimas se concentraron, principalmente, en las asistencias financieras a AySA S.A. (\$2.880,5 millones), a NASA (\$1.425,6 millones), a la Administración de Infraestructura Ferroviaria S.E. (\$879,3 millones) y a Energía Argentina S.A. (ENARSA) (\$800,0 millones), acumulando el 79,4% de las erogaciones al sector público empresarial y el 20,8% del total de las transferencias de capital del período analizado. Dentro de los Fondos Fiduciarios, sobresalen el Fondo Fiduciario para el

Transporte Eléctrico Federal (\$490,7 millones) y Fondo para el Desarrollo Económico Argentino (\$292,0 millones).

II- DETALLE DE LA EJECUCIÓN DE LAS TRANSFERENCIAS DE CAPITAL

En el presente apartado se analizan las acciones más relevantes financiadas por transferencias de capital que efectúa la Administración Pública Nacional, considerando un subconjunto de iniciativas que representa el 82,0% del gasto de transferencias de capital realizado al primer trimestre del ejercicio 2017:

Cuadro Nº 16. Principales transferencias de capital al 31/03/17 (en millones de pesos) - según crédito vigente

| Concepto | Crédito Inicial | Crédito Vigente | Devengado | Composición del Gasto | % de ejecución |
|---|------------------|------------------|-----------------|-----------------------|----------------|
| Fondo Federal Solidario | 30.386,0 | 35.386,0 | 3.817,8 | 13,3% | 10,8% |
| Asistencia Financiera al Sistema Energético | 23.933,6 | 29.124,8 | 4.157,2 | 14,5% | 14,3% |
| Acciones de Vivienda | 18.124,0 | 18.631,7 | 4.222,6 | 14,7% | 22,7% |
| Políticas de Transporte | 14.290,1 | 16.382,8 | 3.865,1 | 13,5% | 23,6% |
| Infraestructura Hídrica y Saneamiento | 15.087,5 | 15.076,0 | 4.410,8 | 15,3% | 29,3% |
| Infraestructura y Equipamiento Educativo | 12.350,9 | 13.033,2 | 2.395,6 | 8,3% | 18,4% |
| Acciones en el Norte Grande Argentino | 2.363,8 | 1.920,2 | 492,0 | 1,7% | 25,6% |
| Inversión en Comunicaciones | 1.296,2 | 1.446,2 | 198,1 | 0,7% | 13,7% |
| Subtotal | 117.832,1 | 131.000,9 | 23.559,1 | 82,0% | 18,0% |
| Otros | 16.010,8 | 16.495,8 | 5.176,2 | 18,0% | 31,4% |
| Total | 133.842,9 | 147.496,7 | 28.735,3 | 100,0% | 19,5% |

Fondo Federal Solidario

Está integrado por el 30% de la recaudación de los derechos de exportación de soja y sus derivados y se destina a financiar en provincias y municipios obras de infraestructura sanitaria, educativa, hospitalaria, de vivienda o vial. Estas asistencias financieras representaron el 13,3% de las transferencias de capital ejecutadas al 31/03/17 detallándose a continuación lo recibido por cada provincia:

Cuadro Nº 17: Fondo Federal Solidario al 31/03/17 (en millones de pesos)

| Provincia | Devengado | Composición del Gasto |
|---|----------------|-----------------------|
| Buenos Aires | 809,8 | 21,2% |
| Santa Fe | 329,6 | 8,6% |
| Córdoba | 327,5 | 8,6% |
| Chaco | 184,0 | 4,8% |
| Entre Ríos | 180,0 | 4,7% |
| Tucumán | 175,4 | 4,6% |
| Mendoza | 153,8 | 4,0% |
| Santiago del Estero | 152,4 | 4,0% |
| Salta | 141,3 | 3,7% |
| Corrientes | 137,1 | 3,6% |
| Formosa | 134,2 | 3,5% |
| San Juan | 124,7 | 3,3% |
| Misiones | 121,8 | 3,2% |
| Jujuy | 104,8 | 2,7% |
| Catamarca | 101,6 | 2,7% |
| Río Negro | 93,0 | 2,4% |
| Ciudad Autónoma de Buenos Aires | 91,0 | 2,4% |
| San Luis | 84,2 | 2,2% |
| La Rioja | 76,4 | 2,0% |
| La Pampa | 69,3 | 1,8% |
| Neuquén | 64,0 | 1,7% |
| Chubut | 58,3 | 1,5% |
| Santa Cruz | 58,3 | 1,5% |
| Tierra del Fuego, Antártida e Islas del Atlántico Sur | 45,5 | 1,2% |
| Total | 3.817,8 | 100,0% |

Asistencia Financiera al Sistema Energético

Al 31/03/17 el sector energético recibió \$4.157,2 millones en concepto de transferencias de capital, representando el 14,5% del total de las erogaciones del período bajo análisis; de acuerdo al siguiente detalle:

Cuadro Nº 18: Principales iniciativas en Energía y Combustibles al 31/03/17 (en millones de pesos)

| Beneficiario | Devengado | Composición del Gasto |
|---|------------------|------------------------------|
| Asistencia a Nucleoeléctrica Argentina S.A. | 1.425,6 | 34,3% |
| Asistencia a Energía Argentina S.A. | 800,0 | 19,2% |
| Desarrollo de Líneas de Alta Tensión | 703,3 | 16,9% |
| Asistencia Financiera a Empresa Privada para obras de Infraestructura | 555,6 | 13,4% |
| Fondo Eléctrico de Desarrollo del Interior (FEDEI) | 193,1 | 4,6% |
| Asistencia a Yacimientos Carboníferos de Río Turbio | 99,5 | 2,4% |
| Subtotal | 3.941,0 | 94,8% |
| Resto | 216,2 | 5,2% |
| Total | 4.157,2 | 100,0% |

Al primer trimestre, sobresalió la asistencia financiera a la empresa NASA por \$1.425,6 millones para atender gastos vinculados con la extensión de la vida útil de la Central Nuclear Embalse.

En otro orden, se otorgaron \$800,0 millones a la empresa EN.AR.SA para continuar las tareas de construcción de las Centrales Térmicas de Generación de Energía Eléctrica Ensenada de Barragán, en la provincia de Buenos Aires, y Brigadier López, en la provincia de Santa Fe. Ambas centrales estarán destinadas a abastecer el Sistema Interconectado Nacional y satisfacer demandas locales.

Al 31/03/17 se ejecutaron \$703,3 millones para la ampliación de redes eléctricas de Alta Tensión con el objeto de incrementar la oferta de energía eléctrica y mejorar la calidad y seguridad del servicio, en el marco de la segunda etapa del Plan Federal de Transporte de Energía Eléctrica. Dentro de las obras en ejecución se destacan las llevadas a cabo por el Fondo Fiduciario para el Transporte Eléctrico Federal⁵ (\$490,7 millones), el tendido de la línea de Alta Tensión Rincón Santa María–Resistencia (\$158,0 millones) y obras complementarias a la red de media y baja tensión al primer trimestre alcanzaron los \$28,6 millones).

Asimismo, en el marco del programa Formulación y Ejecución de la Política de Energía Eléctrica, se destinaron \$555,6 millones a la financiación de obras de infraestructura energética ejecutadas por el sector privado, principalmente las llevadas a cabo por Fideicomiso de Administración de Obras de Transporte para el Abastecimiento Eléctrico (FOTAE) y el Programa de Convergencia de Tarifas Eléctricas de Reafirmación del Federalismo Eléctrico en la República Argentina. Cabe mencionar las acciones llevadas adelante en el marco del Proyecto Energías Renovables en Mercados Rurales.

⁵ El Fondo Fiduciario para el Transporte Eléctrico Federal, creado por la Ley Nº 25.401, se constituyó con recursos provenientes del incremento de \$ 0,0006 por kw/h en el cargo establecido para cada operación de compra de energía en el Mercado Eléctrico Mayorista (MEM) con el propósito de ampliar la red de alta tensión en 500 KV.

El Fondo Especial de Desarrollo Eléctrico del Interior (FEDEI) tiene como finalidad la realización de obras para la generación, subtransmisión y distribución urbana y rural de energía eléctrica como así también la adquisición de materiales, respondiendo a las necesidades de desarrollo energético provincial. Al 31/03/17 se devengaron en este concepto \$193,1 millones, siendo los principales destinos las provincias de Misiones (\$14,3 millones), Santa Cruz (\$10,5 millones), Formosa (\$10,3 millones), Catamarca (\$10,0 millones), La Rioja (\$9,7 millones) y Chubut (\$9,4 millones).

Asimismo, se asistió financieramente a la empresa Yacimientos Carboníferos de Río Turbio, por un monto de \$99,5 millones, con el objeto de llevar adelante la apertura de nuevas galerías que otorguen sustentabilidad al yacimiento, a partir de la puesta en marcha de central de generación eléctrica en base a carbón.

Acciones de Vivienda

Al 31/03/17 se devengaron \$4.222,6 millones en asistencias financieras para la construcción de **viviendas**, principalmente por medio de a los gobiernos provinciales y municipales para la ejecución de los distintos planes habitacionales. Estas asistencias financieras representaron el 14,7% de las transferencias de capital ejecutadas al 31/03/17 detallándose a continuación lo recibido por cada provincia:

Cuadro Nº 19: Acciones de Vivienda al 31/03/17 (en millones de pesos)

| Provincia | Devengado | Composición del Gasto |
|----------------------------------|------------------|------------------------------|
| Provincia de Entre Ríos | 473,4 | 21,2% |
| Provincia de Mendoza | 385,9 | 8,6% |
| Provincia de Misiones | 324,1 | 8,6% |
| Ciudad Autónoma de Buenos Aires | 320,7 | 4,8% |
| Provincia de Buenos Aires | 304,9 | 4,7% |
| Provincia de Salta | 250,2 | 4,6% |
| Provincia del Chaco | 237,1 | 4,0% |
| Provincia de Santiago del Estero | 221,3 | 4,0% |
| Provincia del Chubut | 211,3 | 3,7% |
| Provincia de La Rioja | 186,3 | 3,6% |
| Provincia de La Pampa | 169,3 | 3,5% |
| Provincia de Tucumán | 168,1 | 3,3% |
| Provincia de Catamarca | 153,1 | 3,2% |
| Provincia de Jujuy | 141,3 | 2,7% |
| Provincia de Corrientes | 136,3 | 2,7% |
| Provincia de San Juan | 114,2 | 2,4% |
| Provincia de Santa Fe | 106,0 | 2,4% |
| Provincia del Neuquén | 102,5 | 2,2% |
| Provincia de Formosa | 89,6 | 2,0% |
| Provincia de Río Negro | 57,0 | 1,8% |
| Provincia de Córdoba | 30,8 | 1,7% |
| Provincia de Santa Cruz | 22,0 | 1,5% |
| Subtotal | 4.205,4 | 99,6% |
| Resto | 17,2 | 0,4% |
| Total | 4.222,6 | 100,0% |

Dentro de los programas llevados a cabo durante el período analizado sobresalen la culminación de 5 obras de infraestructura urbana que beneficiaron a 2.212 familias, la construcción de 2.011 viviendas (de las cuales 186 fueron a través del mecanismo de asociación público privada), la culminación de 47 obras de infraestructura urbana y 655 obras de mejoramiento habitacional.

Políticas de Transporte

Al 31/03/17 se devengaron \$3.865,1 millones en materia de transferencias de capital destinándose el 52,9% a empresas públicas y privadas, concesionarias de los servicios de transporte, y el 47,1% instituciones provinciales y municipales, con el objeto de optimizar, garantizar y eficientizar el transporte ferroviario, vial, marítimo y aéreo, tal como se detalla en el siguiente cuadro:

Cuadro Nº 20: Principales Beneficiarios en materia de Transporte al 31/03/2017 (en millones de pesos)

| Beneficiario | Devengado | Composición del Gasto |
|---|------------------|------------------------------|
| Administración central provincial | 1.453,2 | 37,60% |
| Operador Ferroviario S.E. | 889,8 | 23,02% |
| Administración de Infraestructura Ferroviaria S.E. (ADIF) | 879,3 | 22,75% |
| Administración Municipal | 366,0 | 9,47% |
| Belgrano Cargas y Logística | 255,0 | 6,60% |
| Empresa Argentina de Navegación Aérea S.E. | 20,0 | 0,52% |
| Otros Beneficiarios | 1,8 | 0,05% |
| Total | 3.865,1 | 100,0% |

En lo que respecta a las transferencias a la administración central provincial, las mismas se concentraron en la realización de obras de mejoramiento y construcción de caminos y rutas de todo el país llevadas adelante por la Dirección Nacional de Vialidad, en el marco de los programas de Obras por Convenio con Provincias (\$1.127,0 millones) y Desarrollo de la Infraestructura Vial Productiva (\$292,9 millones).

El objetivo de las asistencias brindadas a la firma ADIF (22,8% de las erogaciones), es contribuir a cubrir los gastos de sostenimiento y reposición de la flota por parte de los concesionarios del servicio ferroviario de pasajeros, principalmente en el área metropolitana de Buenos Aires. En este sentido, continuaron las acciones incluidas en el Programa de Obras, Trabajos Indispensables y Adquisición de Bienes, que comprende la adquisición, rehabilitación y mantenimiento de material rodante, la ejecución de obras de infraestructura ferroviaria mejoramiento y renovación de vías, pasos a nivel y estaciones, la adecuación y puesta en valor de talleres ferroviarios, producción de durmientes de hormigón, la refuncionalización de las estaciones Retiro y Constitución en la Ciudad Autónoma de Buenos Aires y la implementación de sistemas de seguridad y electrificación.

Por otro, lado en lo que refiere a las asistencias financieras a municipios, el 89,1% de las erogaciones efectuadas al 31/03/17 correspondieron a la construcción de rutas por medio de la DNV, mientras que el Ministerio de Transporte asignó \$39,9 millones para la construcción de paso bajo a nivel y distintas obras de fortalecimiento del sistema vial municipal.

Infraestructura Hídrica y de Saneamiento

Las transferencias de capital inherentes a obras de infraestructura hídrica y saneamiento alcanzaron un devengado de \$4.410,8 millones, destinándose el 63,1% a la firma AySA S.A para el sostenimiento y la expansión de las plantas y redes de distribución, según el Plan Director de la compañía.

Cabe destacar que al 31/03/16, se destinó \$1.579,2 millones a gobiernos provinciales y municipales, principalmente mediante los programas a cargo del ENOHSA y del Ministerio Interior, Obras Públicas y Vivienda. En este sentido, las principales obras en ejecución fueron: la Construcción de Acueducto Sarmiento – Comodoro Rivadavia (Lago Musters), la Estación Depuradora de Aguas Residuales en la Ciudad de Mar del Plata, el Sistema de Desagües Cloacales en Gran Tucumán, entre las más destacadas.

Infraestructura y Equipamiento Educativo

Al 31/03/17 se devengaron \$2.395,6 millones, destinándose el 94,8% a gobiernos provinciales y municipales con el objeto de mejorar la infraestructura educativa, principalmente en el nivel primario y secundario. El restante 5,2% se destinó a la empresa Educar S.E (para el fortalecimiento del uso de la Tecnologías de la Información y la Comunicación en el sistema educativo), a universidades y otras instituciones culturales y sociales sin fines de lucro. A continuación se detalla la distribución geográfica de la ayuda financiera al sector educativo:

Cuadro Nº 21: Distribución Geográfica Asistencia Financiera a Provincias y Municipios para Infraestructura y Equipamiento Educativo al 31/03/17 – en millones de pesos -

| Provincia | Devengado | Composición del Gasto |
|--|------------------|------------------------------|
| Ciudad Autónoma de Buenos Aires | 1.398,7 | 58,4% |
| Provincia de Buenos Aires | 198,1 | 8,3% |
| Provincia de Santa Fe | 100,7 | 4,2% |
| Provincia de Córdoba | 91,1 | 3,8% |
| Provincia de Salta | 72,7 | 3,0% |
| Provincia del Chaco | 58,6 | 2,4% |
| Provincia de Tucumán | 55,3 | 2,3% |
| Provincia de Corrientes | 51,6 | 2,2% |
| Provincia de Formosa | 47,4 | 2,0% |
| Provincia de Misiones | 37,6 | 1,6% |
| Provincia de Mendoza | 32,0 | 1,3% |
| Provincia de Entre Ríos | 30,6 | 1,3% |
| Provincia de San Juan | 29,9 | 1,2% |
| Provincia de Catamarca | 29,5 | 1,2% |
| Provincia de Santiago del Estero | 26,6 | 1,1% |
| Provincia de La Rioja | 25,6 | 1,1% |
| Provincia de Jujuy | 22,0 | 0,9% |
| Provincia de Río Negro | 13,9 | 0,6% |
| Provincia del Neuquén | 12,7 | 0,5% |
| Provincia del Chubut | 9,4 | 0,4% |
| Provincia de La Pampa | 9,3 | 0,4% |
| Provincia de San Luis | 8,4 | 0,4% |
| Provincia de Tierra del Fuego, Antártida e Islas del Atlántico Sur | 6,8 | 0,3% |
| Provincia de Santa Cruz | 4,9 | 0,2% |
| Sin Discriminar | 22,1 | 0,9% |
| Total | 2.395,6 | 100,0% |

Cabe mencionar que, el Ministerio de Educación y Deportes brindó asistencia financiera principalmente para la Innovación y el Desarrollo de la Formación Tecnológica, Infraestructura y Equipamiento y para la Implementación del Plan Nacional de Educación Digital.

Acciones en el Norte Grande Argentino

Se asistió financieramente a distintas instituciones municipales y provinciales con el propósito de mejorar las condiciones de accesibilidad, eficiencia y seguridad de vías prioritarias de la Red Vial Nacional y vías alimentadoras de la Red Vial Provincial. Asimismo, al 31/03/17 se destinaron fondos para resolver problemas de inundaciones, contaminación de fuentes de agua y escasez de agua para riego, como así también para garantizar los servicios de agua potable y

saneamiento en las provincias de Santiago del Estero, Formosa, Jujuy, Misiones, Catamarca, Corrientes, Salta y Chaco. A continuación se detallan los montos transferidos al 31/03/17:

**Cuadro N° 22: Acciones en el Norte Grande Argentino.
Gasto por provincia. Al 31/03/17 (en millones de pesos)**

| Provincia | Devengado | Composición del Gasto |
|----------------------------------|------------------|------------------------------|
| Provincia de Santiago del Estero | 209,2 | 42,5% |
| Provincia de Formosa | 109,9 | 22,3% |
| Provincia de Jujuy | 55,4 | 11,3% |
| Provincia de Misiones | 48,4 | 9,8% |
| Provincia de Catamarca | 39,2 | 8,0% |
| Provincia de Corrientes | 17,7 | 3,6% |
| Provincia de Salta | 6,8 | 1,4% |
| Provincia del Chaco | 5,3 | 1,1% |
| Total | 492,0 | 100,0% |

Inversión en Comunicaciones

Al 31/03/17 se devengaron \$198,1 millones en el mejoramiento de la Red Nacional de Comunicación, destinándose \$84,2 millones a VENG S.A. para continuar con las tareas vinculadas al desarrollo del lanzador espacial argentino "Tronador".

Asimismo cabe mencionar, las erogaciones destinadas a la Organización de Estados Iberoamericanos para la Educación, la Ciencia y la Cultura, los cuales representaron el 47,7% (\$94,5 millones) de las inversiones en comunicaciones, con el objetivo de fomentar la cooperación entre los países de Iberoamérica en un marco de desarrollo integral, democrático y regional.

CUADRO A
EVOLUCIÓN DEL CRÉDITO DE LA INVERSIÓN REAL DIRECTA AL 31/03/2017
(en millones de \$)

| Jurisdicción | Crédito Inicial | Crédito Vigente | Diferencia | % |
|---|-----------------|-----------------|---------------|--------------|
| Poder Legislativo Nacional | 43,9 | 43,9 | 0,0 | 0,0% |
| Poder Judicial de la Nación | 125,2 | 307,9 | 182,7 | 145,9% |
| Ministerio Público | 23,9 | 23,9 | 0,0 | 0,0% |
| Presidencia de la Nación | 62,4 | 62,4 | 0,0 | 0,0% |
| Ministerio de Modernización | 999,5 | 999,5 | 0,0 | 0,0% |
| Ministerio del Interior, Obras Públicas y Vivienda | 2.187,0 | 2.095,2 | -91,8 | -4,2% |
| Ministerio de Relaciones Exteriores y Culto | 13,0 | 7,1 | -5,9 | -45,3% |
| Ministerio de Justicia y Derechos Humanos | 2.370,1 | 2.370,1 | 0,0 | 0,0% |
| Ministerio de Seguridad | 283,3 | 249,3 | -34,0 | -12,0% |
| Ministerio de Defensa | 248,4 | 248,4 | 0,0 | 0,0% |
| Ministerio de Hacienda y Finanzas Públicas | 56,5 | 56,5 | 0,0 | 0,0% |
| Ministerio de Producción | 13,9 | 1,7 | -12,3 | -88,1% |
| Ministerio de Agroindustria | 432,6 | 505,2 | 72,6 | 16,8% |
| Ministerio de Turismo | 527,0 | 647,3 | 120,3 | 22,8% |
| Ministerio de Transporte | 37.006,7 | 35.128,1 | -1.878,6 | -5,1% |
| Ministerio de Energía y Minería | 1.782,0 | 2.657,8 | 875,7 | 49,1% |
| Ministerio de Educación y Deportes | 2.221,2 | 2.742,5 | 521,2 | 23,5% |
| Ministerio de Ciencia, Tecnología e Innovación Productiva | 1.365,3 | 1.612,8 | 247,5 | 18,1% |
| Ministerio de Cultura | 7,3 | 6,6 | -0,7 | -9,6% |
| Ministerio de Trabajo, Empleo y Seguridad Social | 769,1 | 510,1 | -259,0 | -33,7% |
| Ministerio de Salud | 111,1 | 109,9 | -1,2 | -1,1% |
| Ministerio de Ambiente y Desarrollo Sustentable | 666,1 | 676,1 | 10,0 | 1,5% |
| TOTAL INVERSIÓN REAL EN PROYECTOS | 51.315,5 | 51.062,2 | -253,3 | -0,5% |
| Poder Legislativo Nacional | 143,7 | 194,3 | 50,5 | 35,1% |
| Poder Judicial de la Nación | 101,2 | 263,1 | 161,9 | 160,1% |
| Ministerio Público | 169,9 | 162,5 | -7,4 | -4,4% |
| Presidencia de la Nación | 439,0 | 455,9 | 17,0 | 3,9% |
| Jefatura de Gabinete de Ministros | 489,6 | 386,6 | -103,0 | -21,0% |
| Ministerio de Modernización | 1,0 | 1,0 | 0,0 | 0,0% |
| Ministerio del Interior, Obras Públicas y Vivienda | 615,0 | 483,0 | -131,9 | -21,5% |
| Ministerio de Relaciones Exteriores y Culto | 52,2 | 62,6 | 10,4 | 19,9% |
| Ministerio de Justicia y Derechos Humanos | 158,1 | 158,1 | 0,0 | 0,0% |
| Ministerio de Seguridad | 1.568,6 | 1.998,1 | 429,5 | 27,4% |
| Ministerio de Defensa | 1.375,2 | 1.375,2 | 0,0 | 0,0% |
| Ministerio de Hacienda y Finanzas Públicas | 316,1 | 316,1 | 0,0 | 0,0% |
| Ministerio de Producción | 232,5 | 265,2 | 32,7 | 14,1% |
| Ministerio de Agroindustria | 198,7 | 271,7 | 73,0 | 36,7% |
| Ministerio de Turismo | 108,0 | 8,4 | -99,6 | -92,2% |
| Ministerio de Transporte | 658,4 | 897,8 | 239,4 | 36,4% |
| Ministerio de Energía y Minería | 101,8 | 184,7 | 82,9 | 81,4% |
| Ministerio de Comunicaciones | 69,5 | 91,0 | 21,4 | 30,8% |
| Ministerio de Educación y Deportes | 6.198,1 | 5.193,8 | -1.004,3 | -16,2% |
| Ministerio de Ciencia, Tecnología e Innovación Productiva | 199,1 | 201,6 | 2,5 | 1,3% |
| Ministerio de Cultura | 33,7 | 66,2 | 32,5 | 96,3% |
| Ministerio de Trabajo, Empleo y Seguridad Social | 270,1 | 524,8 | 254,6 | 94,3% |
| Ministerio de Salud | 453,7 | 463,7 | 10,0 | 2,2% |
| Ministerio de Ambiente y Desarrollo Sustentable | 166,1 | 226,6 | 60,6 | 36,5% |
| Ministerio de Desarrollo Social | 39,7 | 52,5 | 12,9 | 32,4% |
| TOTAL INVERSIÓN REAL EN ACTIVIDADES | 14.159,1 | 14.304,7 | 145,6 | 1,0% |
| TOTAL INVERSIÓN REAL DIRECTA | 65.474,6 | 65.366,9 | -107,7 | -0,2% |

CUADRO B
EJECUCION DE LA INVERSIÓN REAL DIRECTA AL 31/03/2017
(en millones de \$)

| Jurisdicción | Crédito Inicial | Crédito Vigente | Compromiso | Devengado | % |
|---|-----------------|-----------------|-----------------|-----------------|--------------|
| Poder Legislativo Nacional | 43,9 | 43,9 | 20,3 | 14,3 | 32,7% |
| Poder Judicial de la Nación | 125,2 | 307,9 | 217,2 | 9,3 | 3,0% |
| Ministerio Público | 23,9 | 23,9 | 0,0 | 0,0 | 0,0% |
| Presidencia de la Nación | 62,4 | 62,4 | 6,7 | 6,7 | 10,7% |
| Ministerio de Modernización | 999,5 | 999,5 | 153,5 | 76,0 | 7,6% |
| Ministerio del Interior, Obras Públicas y Vivienda | 2.187,0 | 2.095,2 | 354,2 | 399,5 | 19,1% |
| Ministerio de Relaciones Exteriores y Culto | 13,0 | 7,1 | 0,0 | 0,0 | 0,0% |
| Ministerio de Justicia y Derechos Humanos | 2.370,1 | 2.370,1 | 78,2 | 6,9 | 0,3% |
| Ministerio de Seguridad | 283,3 | 249,3 | 30,9 | 9,3 | 3,7% |
| Ministerio de Defensa | 248,4 | 248,4 | 60,7 | 11,7 | 4,7% |
| Ministerio de Hacienda y Finanzas Públicas | 56,5 | 56,5 | 0,0 | 0,0 | 0,0% |
| Ministerio de Producción | 13,9 | 1,7 | 1,7 | 0,4 | 21,4% |
| Ministerio de Agroindustria | 432,6 | 505,2 | 325,3 | 112,8 | 22,3% |
| Ministerio de Turismo | 527,0 | 647,3 | 439,8 | 129,8 | 20,0% |
| Ministerio de Transporte | 37.006,7 | 35.128,1 | 9.726,4 | 7.647,1 | 21,8% |
| Ministerio de Energía y Minería | 1.782,0 | 2.657,8 | 641,8 | 288,8 | 10,9% |
| Ministerio de Educación y Deportes | 2.221,2 | 2.742,5 | 115,4 | 115,4 | 4,2% |
| Ministerio de Ciencia, Tecnología e Innovación Productiva | 1.365,3 | 1.612,8 | 557,9 | 514,9 | 31,9% |
| Ministerio de Cultura | 7,3 | 6,6 | 0,0 | 0,0 | 0,0% |
| Ministerio de Trabajo, Empleo y Seguridad Social | 769,1 | 510,1 | 65,7 | 16,4 | 3,2% |
| Ministerio de Salud | 111,1 | 109,9 | 26,5 | 14,6 | 13,3% |
| Ministerio de Ambiente y Desarrollo Sustentable | 666,1 | 676,1 | 44,8 | 35,8 | 5,3% |
| TOTAL INVERSIÓN REAL EN PROYECTOS | 51.315,5 | 51.062,2 | 12.867,0 | 9.409,7 | 18,4% |
| Poder Legislativo Nacional | 143,7 | 194,3 | 23,6 | 11,7 | 6,0% |
| Poder Judicial de la Nación | 101,2 | 263,1 | 30,3 | 11,0 | 4,2% |
| Ministerio Público | 169,9 | 162,5 | 8,8 | 1,8 | 1,1% |
| Presidencia de la Nación | 439,0 | 455,9 | 22,1 | 15,7 | 3,4% |
| Jefatura de Gabinete de Ministros | 489,6 | 386,6 | 74,0 | 66,3 | 17,1% |
| Ministerio de Modernización | 1,0 | 1,0 | 0,1 | 0,1 | 11,9% |
| Ministerio del Interior, Obras Públicas y Vivienda | 615,0 | 483,0 | 115,9 | 18,8 | 3,9% |
| Ministerio de Relaciones Exteriores y Culto | 52,2 | 62,6 | 2,3 | 1,2 | 2,0% |
| Ministerio de Justicia y Derechos Humanos | 158,1 | 158,1 | 10,8 | 7,5 | 4,7% |
| Ministerio de Seguridad | 1.568,6 | 1.998,1 | 732,7 | 154,6 | 7,7% |
| Ministerio de Defensa | 1.375,2 | 1.375,2 | 138,3 | 102,3 | 7,4% |
| Ministerio de Hacienda y Finanzas Públicas | 316,1 | 316,1 | 58,7 | 20,8 | 6,6% |
| Ministerio de Producción | 232,5 | 265,2 | 47,3 | 45,8 | 17,3% |
| Ministerio de Agroindustria | 198,7 | 271,7 | 75,5 | 20,1 | 7,4% |
| Ministerio de Turismo | 108,0 | 8,4 | 0,9 | 0,6 | 7,5% |
| Ministerio de Transporte | 658,4 | 897,8 | 49,3 | 44,6 | 5,0% |
| Ministerio de Energía y Minería | 101,8 | 184,7 | 36,8 | 13,8 | 7,5% |
| Ministerio de Comunicaciones | 69,5 | 91,0 | 5,4 | 2,7 | 3,0% |
| Ministerio de Educación y Deportes | 6.198,1 | 5.193,8 | 31,6 | 31,3 | 0,6% |
| Ministerio de Ciencia, Tecnología e Innovación Productiva | 199,1 | 201,6 | 174,2 | 95,7 | 47,5% |
| Ministerio de Cultura | 33,7 | 66,2 | 18,6 | 12,6 | 19,0% |
| Ministerio de Trabajo, Empleo y Seguridad Social | 270,1 | 524,8 | 136,8 | 91,1 | 17,4% |
| Ministerio de Salud | 453,7 | 463,7 | 43,6 | 24,9 | 5,4% |
| Ministerio de Ambiente y Desarrollo Sustentable | 166,1 | 226,6 | 12,0 | 6,4 | 2,8% |
| Ministerio de Desarrollo Social | 39,7 | 52,5 | 12,2 | 6,5 | 12,5% |
| TOTAL INVERSIÓN REAL EN ACTIVIDADES | 14.159,1 | 14.304,7 | 1.861,7 | 807,9 | 5,6% |
| TOTAL INVERSIÓN REAL DIRECTA | 65.474,6 | 65.366,9 | 14.728,7 | 10.217,6 | 15,6% |

CUADRO C
INVERSIÓN REAL DIRECTA: PROYECTOS DE INVERSIÓN *
AL 31/03/2017

| Jur | SAF | Pg | Sp | Py | Ob | Descripción | Ejec. Financiera acum. al 2016 | Crédito inicial 2017 | Vigente al 31/03/2017 | Devengado al 31/03/2017 | Ejec. Física acum. al 2016 | Programación Inicial 2017 | Ejecutado al 31/03/2017 |
|-----|-----|----|----|----|----|--|--------------------------------|----------------------|-----------------------|-------------------------|----------------------------|---------------------------|-------------------------|
| 1 | | | | | | Poder Legislativo Nacional | | | | | | | |
| | 315 | | | | | Imprenta del Congreso | | | | | | | |
| | | 19 | | | | Impresiones y Publicaciones Parlamentarias | | | | | | | |
| | | | | 1 | | Construcción Edificio, Planta de Producción, Oficinas Administrativas y Depósito para la Imprenta del | 49.075.379 | 21.857.120 | 21.857.120 | 8.451.282 | 14,00 | s/i | 5,00 |
| | | | | | 51 | Construcción Edificio, Planta de Producción, Oficinas Administrativas y Depósito para la Imprenta del | 49.075.379 | 21.857.120 | 21.857.120 | 8.451.282 | 14,00 | s/i | 5,00 |
| | 316 | | | | | Ayuda Social Personal del Congreso de la Nación | | | | | | | |
| | | 20 | | | | Asistencia Social Integral al Personal del Congreso de la Nación | | | | | | | |
| | | | | 1 | | Ampliación y Mejoramiento Edificio Avenida Entre Ríos 177 - Ciudad Autónoma de Buenos Aires | 39.347.000 | 22.000.000 | 22.000.000 | 5.888.000 | 67,00 | 33,00 | 20,00 |
| | | | | | 51 | Ampliación y Mejoramiento Edificio Avenida Entre Ríos 177 - Ciudad Autónoma de Buenos Aires | 39.347.000 | 22.000.000 | 22.000.000 | 5.888.000 | 67,00 | 33,00 | 20,00 |
| 5 | | | | | | Poder Judicial de la Nación | | | | | | | |
| | 320 | | | | | Consejo de la Magistratura | | | | | | | |
| | | 23 | | | | Justicia Ordinaria de la Ciudad Autónoma de Buenos Aires | | | | | | | |
| | | | 2 | | | Fuero Civil | | | | | | | |
| | | | | 1 | | Remodelación y Adecuación de Sede Judicial | 0 | 24.289.790 | 15.289.790 | 0 | 0,00 | 25,00 | 0,00 |
| | | | | | 53 | Construcción Nuevo Edificio Uruguay 722/28 - Capital Federal | 0 | 24.289.790 | 15.289.790 | 0 | 0,00 | 25,00 | 0,00 |
| | | 24 | | | | Justicia Federal | | | | | | | |
| | | | 7 | | | Área Cámara de la Plata | | | | | | | |
| | | | | 1 | | Adecuación y Ampliación Sede Judicial | 0 | 12.057.552 | 9.057.552 | 0 | 42,31 | 29,98 | 0,00 |
| | | | | | 52 | Juzgado Federal de Junín - Ampliación y Remodelación de Edificio | 0 | 12.057.552 | 9.057.552 | 0 | 0,00 | 52,00 | 0,00 |
| | | | 10 | | | Área Cámara Mendoza | | | | | | | |
| | | | | 1 | | Remodelación y Adecuación de Sedes Judiciales (1) | 22.303.752 | 10.000.000 | 10.000.000 | 723.979 | 100,00 | 0,00 | 0,00 |
| | | | | | 51 | Edificio La Rioja esquina Mitre San Juan | 22.303.752 | 10.000.000 | 10.000.000 | 723.979 | 100,00 | 0,00 | 0,00 |
| | | | | | | Adecuación Sector Electoral (1) | | | | | | | |
| | | | 13 | | | Área Cámara Paraná | | | | | | | |
| | | | | 2 | | Remodelación de Edificio para Redistribución de los Tribunales Federales de Paraná | 0 | 27.049.664 | 19.049.664 | 0 | 0,00 | 38,00 | 0,00 |
| | | | | | 51 | Remodelación de Edificio para Redistribución de los Tribunales Federales de Paraná | 0 | 27.049.664 | 19.049.664 | 0 | 0,00 | 38,00 | 0,00 |
| | | | 18 | | | Área Cámara Tucumán | | | | | | | |
| | | | | 3 | | Cámara Federal de Tucumán, Juzgados Nº 1 y Nº 2 de Tucumán, edificio Las Piedras 418 - Prov. de Tucumán, | 0 | 7.653.168 | 153.168 | 0 | 0,00 | 0,00 | 0,00 |
| | | | | | 51 | Cámara Federal de Tucumán, Juzgados Nº 1 y Nº 2 de Tucumán, edificio Las Piedras 418 - Prov. de Tucumán, | 0 | 7.653.168 | 153.168 | 0 | 0,00 | 0,00 | 0,00 |
| | | | 21 | | | Área Cámara de Corrientes | | | | | | | |
| | | | | 2 | | Adecuación de Planta Baja, 1º y 2º del Juzgado Federal Nº2 de Corrientes, Provincia de Corrientes | 0 | 5.943.826 | 5.943.826 | 0 | 0,00 | 100,00 | 0,00 |
| | | | | | 51 | Adecuación de Planta Baja, 1º y 2º del Juzgado Federal Nº2 de Corrientes, Provincia de Corrientes | 0 | 5.943.826 | 5.943.826 | 0 | 0,00 | 100,00 | 0,00 |
| | 335 | | | | | Corte Suprema de Justicia de la Nación (3) | | | | | | | |
| | | 4 | | | | Mandamientos y Notificaciones | | | | | | | |
| | | | | 1 | | Ampliación y Remodelación de Sede Judicial | 12.057.654 | 20.000 | 20.000 | 0 | 99,50 | s/i | s/i |

CUADRO C
INVERSIÓN REAL DIRECTA: PROYECTOS DE INVERSIÓN *
AL 31/03/2017

| Jur | SAF | Pg | Sp | Py | Ob | Descripción | Ejec. Financiera acum. al 2016 | Crédito inicial 2017 | Vigente al 31/03/2017 | Devengado al 31/03/2017 | Ejec. Física acum. al 2016 | Programación Inicial 2017 | Ejecutado al 31/03/2017 |
|-----|-----|----|----|----|----|---|--------------------------------|----------------------|-----------------------|-------------------------|----------------------------|---------------------------|-------------------------|
| | | | | | 51 | Adecuación para la Instalación Subdirección de Notificaciones Pericias Judiciales | 12.057.654 | 20.000 | 20.000 | 0 | 99,50 | s/i | s/i |
| | 5 | | | | | | | | | | | | |
| | | | | 1 | | Construcción Instituto Técnico Judicial "Dra. Cecilia Grierson" | 1.022.057 | 23.074.292 | 134.394.292 | 6.006.018 | 67,40 | s/i | s/i |
| | | | | | 51 | Construcción Instituto Técnico Judicial "Dra. Cecilia Grierson" | 1.022.057 | 23.034.292 | 126.374.292 | 0 | 1,20 | s/i | s/i |
| | | | | | 52 | Modificación de la Traza de Conductos Cloacales Existentes (300 mm de Diámetro) | 0 | 20.000 | 2.100.000 | 1.673.165 | 99,50 | s/i | s/i |
| | | | | | 53 | Modificación de la Traza de Conductos Cloacales Existentes (1.400 mm de Diámetro) | 0 | 20.000 | 5.920.000 | 4.332.853 | 99,50 | s/i | s/i |
| | | | | 5 | | Adecuación de Espacios de Detenidos en Tránsito | 4.917.593 | 20.000 | 21.000 | 0 | 99,50 | s/i | s/i |
| | | | | | 51 | Adecuación de Espacios de Detenidos en Tránsito | 4.917.593 | 20.000 | 21.000 | 0 | 99,50 | s/i | s/i |
| | | | | 6 | | Readecuación Parcial Lavalle N°1429 ¿ | | 0 | 2.485.000 | 0 | 0,00 | s/i | s/i |
| | | | | | 51 | Reemplazo Placas de Mármol e Insonorización | | 0 | 2.485.000 | 0 | 0,00 | s/i | s/i |
| | 21 | | | | | Reemplazo Placas de Mármol e Insonorización Justicia de Máxima Instancia | | | | | | | |
| | | | | 1 | | Refacciones en el Palacio de Justicia de la Nación | 4.592.788 | 1.020.000 | 0 | 0 | 66,60 | s/i | s/i |
| | | | | | 51 | Reciclado de Fachadas y Patios interiores | 4.592.788 | 20.000 | 0 | 0 | 99,80 | s/i | s/i |
| | | | | | 53 | Construcción de Sanitarios y Reciclado de Existentes - Palacio de Justicia | 0 | 1.000.000 | 0 | 0 | 0,00 | s/i | s/i |
| | | | | 8 | | Adecuación de los Ascensores del Palacio de Justicia de la Nación - Ciudad Autónoma de | 7.592.387 | 20.000 | 5.000 | 0 | 100,00 | s/i | s/i |
| | | | | | 52 | Adecuación Ascensores del Palacio de Justicia de la Nación N°1 al N°12 - Ciudad Autónoma de | 7.592.387 | 20.000 | 5.000 | 0 | 99,50 | s/i | s/i |
| | | | | 10 | | Refacción Etapa III Patios Interiores del Palacio de Justicia de la Nación - Ciudad Autónoma de | 5.442.249 | 20.000 | 423.000 | 0 | 95,23 | s/i | s/i |
| | | | | | 51 | Refacción Etapa III Patios Interiores del Palacio de Justicia de la Nación - Ciudad Autónoma de | 5.442.249 | 20.000 | 423.000 | 0 | 95,23 | s/i | s/i |
| | | | | 12 | | Traslado del Servicio Jurídico Gratuito de la Universidad de Buenos Aires | 2.895.131 | 1.551.250 | 95.371.250 | 1.140.532 | 16,33 | s/i | s/i |
| | | | | | 51 | Traslado del Servicio Jurídico Gratuito de la Universidad de Buenos Aires | 2.895.131 | 1.551.250 | 95.371.250 | 1.140.532 | 16,33 | s/i | s/i |
| | | | | 14 | | Refacciones en el Palacio de Justicia de la Nación Etapa II | 0 | 2.000.000 | 1.500.000 | 0 | 33,34 | s/i | s/i |
| | | | | | 53 | Restauración Integral de Pisos, Solados y de Circulación de Público - Talcahuano 550 | 0 | 1.000.000 | 0 | 0 | 0,00 | s/i | s/i |
| | | | | | 54 | Reparación Integral Terraza del Palacio de Justicia | 0 | 1.000.000 | 1.500.000 | 0 | 0,00 | s/i | s/i |
| | | | | 16 | | Adecuación Integral Edificio Villarino 2010 | 0 | 1.000.000 | 1.000.000 | 0 | 0,00 | s/i | s/i |
| | | | | | 51 | Adecuación Integral Edificio Villarino 2010 | 0 | 1.000.000 | 1.000.000 | 0 | 0,00 | s/i | s/i |
| | | | | 20 | | Ampliación Edificio Lavalle 1250 - Oficina de Violencia Doméstica | 0 | 1.000.000 | 2.416.000 | 0 | 0,00 | s/i | s/i |
| | | | | | 51 | Ampliación Edificio Lavalle 1250 - Oficina de Violencia Doméstica | 0 | 1.000.000 | 2.416.000 | 0 | 0,00 | s/i | s/i |
| | | | | 22 | | Adecuación y Refuncionalización Parcial de la Alcaldía - Palacio de Justicia | 358.368 | 20.000 | 93.000 | 0 | 99,50 | s/i | s/i |
| | | | | | 51 | Adecuación y Refuncionalización Parcial de la Alcaldía - Palacio de Justicia | 358.368 | 20.000 | 93.000 | 0 | 99,50 | s/i | s/i |
| | | | | 24 | | Instalación de Ventilación de la Alcaldía del Palacio de Justicia de la Nación | 2.674.780 | 20.000 | 20.000 | 0 | 99,50 | s/i | s/i |
| | | | | | 51 | Instalación de Ventilación de la Alcaldía del Palacio de Justicia de la Nación | 2.674.780 | 20.000 | 20.000 | 0 | 99,50 | s/i | s/i |
| | | | | 25 | | Provisión y Colocación de Carpinterías del Palacio de Justicia | 0 | 1.000.000 | 1.000.000 | 0 | 0,00 | s/i | s/i |
| | | | | | 51 | Provisión y Colocación de Carpinterías del Palacio de Justicia | 0 | 1.000.000 | 1.000.000 | 0 | 0,00 | s/i | s/i |
| | | | | 26 | | Reacondicionamiento Estructural de las Escaleras Interiores N° 7 y N° 9 - Palacio de | 0 | 2.447.576 | 1.517.576 | 1.065.480 | 95,00 | s/i | s/i |

CUADRO C
INVERSIÓN REAL DIRECTA: PROYECTOS DE INVERSIÓN *
AL 31/03/2017

| Jur | SAF | Pg | Sp | Py | Ob | Descripcion | Ejec. Financiera acum. al 2016 | Crédito inicial 2017 | Vigente al 31/03/2017 | Devengado al 31/03/2017 | Ejec. Física acum. al 2016 | Programaci ón Inicial 2017 | Ejecutado al 31/03/2017 |
|-----|-----|----|----|----|----|--|-----------------------------------|----------------------|--------------------------|----------------------------|----------------------------------|----------------------------------|----------------------------|
| | | | | | 51 | Reacondicionamiento Estructural de las Escaleras Interiores N° 7 y N° 9 - Palacio de | 0 | 2.447.576 | 1.517.576 | 1.065.480 | 95,00 | s/i | s/i |
| | | | | 27 | 51 | Refacción de los Patios Interiores del Palacio - Patios 3 y 4 | 0 | 1.000.000 | 0 | 0 | 0,00 | s/i | s/i |
| | | | | | 51 | Refacción de los Patios Interiores del Palacio - Patios 3 y 4 | 0 | 1.000.000 | 0 | 0 | 0,00 | s/i | s/i |
| | | | | 28 | 51 | Restauración de Pararrayos Originales - Palacio de Justicia | 0 | 1.000.000 | 0 | 0 | 0,00 | s/i | s/i |
| | | | | | 51 | Restauración de Pararrayos Originales - Palacio de Justicia | 0 | 1.000.000 | 0 | 0 | 0,00 | s/i | s/i |
| | | | | 29 | 51 | Restauración de Pasillos 4º Piso Sector Sala de Acuerdos y Anexos del Palacio de Justicia | 0 | 1.000.000 | 0 | 0 | 0,00 | s/i | s/i |
| | | | | | 51 | Restauración de Pasillos 4º Piso Sector Sala de Acuerdos y Anexos del Palacio de Justicia | 0 | 1.000.000 | 0 | 0 | 0,00 | s/i | s/i |
| | | | | 30 | 51 | Reparación del Circuito de Calefacción Central del Palacio de Justicia | 4.956.868 | 20.000 | 0 | 0 | 99,50 | s/i | s/i |
| | | | | | 51 | Reparación del Circuito de Calefacción Central del Palacio de Justicia | 4.956.868 | 20.000 | 0 | 0 | 99,50 | s/i | s/i |
| | | | | 31 | 51 | Adecuación Integral para el Edificio Calle Rivadavia 737/767/771 | 0 | 1.000.000 | 0 | 0 | 0,00 | s/i | s/i |
| | | | | | 51 | Adecuación Integral para el Edificio Calle Rivadavia 737/767/771 | 0 | 1.000.000 | 0 | 0 | 0,00 | s/i | s/i |
| | | | | 32 | 51 | Realización de Réplicas y Restauración de Artefactos de Iluminación del Palacio de Justicia | 0 | 1.000.000 | 4.000.000 | 0 | 0,00 | s/i | s/i |
| | | | | | 51 | Realización de Réplicas y Restauración de Artefactos de Iluminación del Palacio de Justicia | 0 | 1.000.000 | 4.000.000 | 0 | 0,00 | s/i | s/i |
| | | | | 33 | 51 | Construcción de Muros Cortafuego, Refuerzo Estructural y Obras Complementarias Inmueble | 0 | 20.000 | 380.000 | 379.340 | 98,00 | s/i | s/i |
| | | | | | 51 | Construcción de Muros Cortafuego, Refuerzo Estructural y Obras Complementarias Inmueble | 0 | 20.000 | 380.000 | 379.340 | 98,00 | s/i | s/i |
| 10 | | | | | | Ministerio Público | | | | | | | |
| | 360 | | | | | Procuración General de la Nación | | | | | | | |
| | | 16 | | | | Ejercicio de la Acción Pública y Defensa de la Leqalidad | | | | | | | |
| | | | | 5 | | Puesta en Valor de Inmuebles | 0 | 16.577.248 | 16.577.248 | 0 | 0,00 | s/i | s/i |
| | | | | | 51 | Puesta en Valor de Inmuebles | 0 | 16.577.248 | 16.577.248 | 0 | 0,00 | s/i | s/i |
| | | | | 6 | | Remodelación Laboratorio de la Dirección General de Investigaciones y Apoyo Tecnológico a la | 0 | 2.275.000 | 2.275.000 | 0 | 0,00 | s/i | s/i |
| | | | | | 51 | Remodelación Laboratorio de la Dirección General de Investigaciones y Apoyo Tecnológico a la | 0 | 2.275.000 | 2.275.000 | 0 | 0,00 | s/i | s/i |
| | | | | 7 | | Instalación de Sistema de Incendios | 0 | 5.000.000 | 5.000.000 | 0 | 0,00 | s/i | s/i |
| | | | | | 51 | Instalación de Sistema de Incendios | 0 | 5.000.000 | 5.000.000 | 0 | 0,00 | s/i | s/i |
| 20 | | | | | | Presidencia de la Nación | | | | | | | |
| | 301 | | | | | Secretaría General de la Presidencia de la Nación | | | | | | | |
| | | 16 | | | | Conducción del Poder Ejecutivo Nacional | | | | | | | |
| | | | | 10 | | Remodelación Casa de Gobierno - Etapa VII | 0 | 62.400.000 | 62.400.000 | 6.699.755 | 5,78 | 100,00 | 0,00 |
| | | | | | 51 | Remodelación Casa de Gobierno - Etapa VII | 0 | 62.400.000 | 62.400.000 | 6.699.755 | 5,78 | 100,00 | 0,00 |
| 26 | | | | | | Ministerio de Modernización | | | | | | | |
| | 366 | | | | | Ministerio de Modernización | | | | | | | |
| | | 1 | | | | Actividades Centrales | | | | | | | |
| | | | | 1 | | Puesta en Valor Edilicia Sede Central Ministerio de Modernizacion | 0 | 31.333.333 | 31.333.333 | 165.040 | 0,00 | 16,00 | 0,80 |
| | | | | | 51 | Puesta en Valor Edilicia Sede Central Ministerio de Modernización | 0 | 31.333.333 | 31.333.333 | 165.040 | 0,00 | 16,00 | 0,80 |

CUADRO C
INVERSIÓN REAL DIRECTA: PROYECTOS DE INVERSIÓN *
AL 31/03/2017

| Jur | SAF | Pg | Sp | Py | Ob | Descripcion | Ejec. Financiera acum. al 2016 | Crédito inicial 2017 | Vigente al 31/03/2017 | Devengado al 31/03/2017 | Ejec. Física acum. al 2016 | Programación Inicial 2017 | Ejecutado al 31/03/2017 |
|-----|-----|----|----|----|----|--|--------------------------------|----------------------|-----------------------|-------------------------|----------------------------|---------------------------|-------------------------|
| | | 21 | | | | Integración de la Infraestructura Tecnológica | | | | | | | |
| | | | 1 | | | Desarrollo del Centro y Soporte de Datos | 0 | 281.435.487 | 281.435.487 | 21.183.162 | 0,00 | 37,00 | 9,00 |
| | | | | 51 | | Desarrollo del Centro y Soporte de Datos | 0 | 281.435.487 | 281.435.487 | 21.183.162 | 0,00 | 37,00 | 9,00 |
| | | | 2 | | | Desarrollo de Conexiones Interministeriales Vía Redes | 0 | 36.000.000 | 36.000.000 | 0 | 0,00 | 22,00 | 5,50 |
| | | | | 51 | | Desarrollo de Conexiones Interministeriales Vía Redes | 0 | 36.000.000 | 36.000.000 | 0 | 0,00 | 22,00 | 5,50 |
| | | 22 | | | | Desarrollo de los Recursos Humanos del Sector Público | | | | | | | |
| | | | 1 | | | Puesta en Valor de la Infraestructura del Instituto Nacional de Administración Pública | 0 | 161.260.273 | 161.260.273 | 18.952.784 | 0,00 | 50,00 | 9,00 |
| | | | | 51 | | Puesta en Valor de la Infraestructura del Instituto Nacional de Administración Pública | 0 | 161.260.273 | 161.260.273 | 18.952.784 | 0,00 | 50,00 | 9,00 |
| | | 23 | | | | Impulso a la Iniciativa País Digital | | | | | | | |
| | | | 1 | | | Fortalecimiento de la Red de Comunicaciones y Conectividad | 0 | 41.730.764 | 41.730.764 | 6.712.419 | 0,00 | 33,00 | 9,30 |
| | | | | 51 | | Fortalecimiento de la Red de Comunicaciones y Conectividad | 0 | 41.730.764 | 41.730.764 | 6.712.419 | 0,00 | 33,00 | 9,30 |
| | | | 2 | | | Desarrollo de Núcleos de Acceso al Conomiento | 0 | 83.805.000 | 83.805.000 | 2.049.615 | 0,00 | 33,00 | 2,50 |
| | | | | 51 | | Desarrollo de Núcleos de Acceso al Conomiento | 0 | 83.805.000 | 83.805.000 | 2.049.615 | 0,00 | 33,00 | 2,50 |
| | | 24 | | | | Fortalecimiento de la Gestión e Innovación Pública | | | | | | | |
| | | | 1 | | | Desarrollo Infraestructura Tecnológica para Gobierno Digital - Herramientas Web | 0 | 143.511.859 | 143.511.859 | 8.399.354 | 0,00 | 33,00 | 18,00 |
| | | | | 51 | | Desarrollo Infraestructura Tecnológica para Gobierno Digital - Herramientas Web | 0 | 143.511.859 | 143.511.859 | 8.399.354 | 0,00 | 33,00 | 18,00 |
| | | 25 | | | | Modernización Administrativa | | | | | | | |
| | | | 1 | | | Desarrollo Infraestructura Tecnológica para Modernización Administrativa | 0 | 220.398.515 | 220.398.515 | 18.585.711 | 0,00 | 37,00 | 7,80 |
| | | | | 51 | | Desarrollo Infraestructura Tecnológica para Modernización Administrativa | 0 | 220.398.515 | 220.398.515 | 18.585.711 | 0,00 | 37,00 | 7,80 |
| | | 30 | | | | Ministerio del Interior, Obras Públicas y Vivienda | | | | | | | |
| | 325 | | | | | Ministerio del Interior, Obras Públicas y Vivienda (Gastos Propios) | | | | | | | |
| | | 66 | | | | Prevención Sísmica | | | | | | | |
| | | | 3 | | | Ampliación Red Nacional de Estaciones Sismológicas Etapa II | 0 | 3.000.000 | 3.000.000 | 78.931 | 0,00 | s/i | s/i |
| | | | | 51 | | Ampliación Red Nacional de Estaciones Sismológicas Etapa II | 0 | 3.000.000 | 3.000.000 | 78.931 | 0,00 | s/i | s/i |
| | | 72 | | | | Formulación, Programación, Ejecución y Control de Obras Públicas | | | | | | | |
| | | | 1 | | | Restauración de Monumentos Históricos | 68.253.627 | 36.000.000 | 36.085.000 | 3.496.925 | 48,16 | s/i | s/i |
| | | | | 51 | | Restauración de Monumentos Históricos | 68.253.627 | 36.000.000 | 36.085.000 | 3.496.925 | 48,16 | s/i | s/i |
| | | | 2 | | | Construcción, Conservación y Reciclaje de Edificios Fiscales | 43.206.569 | 2.000.000 | 2.000.000 | 0 | 100,00 | s/i | s/i |
| | | | | 51 | | Construcción, Conservación y Reciclaje de Edificios Fiscales | 43.206.569 | 2.000.000 | 2.000.000 | 0 | 100,00 | s/i | s/i |
| | | | 7 | | | CERIDE - Obras Complementarias Etapa II | 19.482.976 | 1.500.000 | 1.500.000 | 0 | 100,00 | s/i | s/i |
| | | | | 51 | | CERIDE - Obras Complementarias Etapa II | 19.482.976 | 1.500.000 | 1.500.000 | 0 | 100,00 | s/i | s/i |
| | | | 13 | | | Escuela Nacional de Náutica | 13.358.159 | 200.000 | 200.000 | 0 | 100,00 | s/i | s/i |
| | | | | 51 | | Escuela Nacional de Náutica | 13.358.159 | 200.000 | 200.000 | 0 | 100,00 | s/i | s/i |
| | | | 20 | | | Hospital Interzonal El Cruce, Florencio Varela | 135.012.274 | 3.200.000 | 3.200.000 | 0 | 100,00 | s/i | s/i |

CUADRO C
INVERSIÓN REAL DIRECTA: PROYECTOS DE INVERSIÓN *
AL 31/03/2017

| Jur | SAF | Pg | Sp | Py | Ob | Descripcion | Ejec. Financiera acum. al 2016 | Crédito inicial 2017 | Vigente al 31/03/2017 | Devengado al 31/03/2017 | Ejec. Física acum. al 2016 | Programaci ón Inicial 2017 | Ejecutado al 31/03/2017 |
|-----|-----|----|----|----|----|---|-----------------------------------|----------------------|--------------------------|----------------------------|----------------------------------|----------------------------------|----------------------------|
| | | | | | 51 | Hospital Interzonal El Cruce, Florencio Varela | 135.012.274 | 3.200.000 | 3.200.000 | 0 | 100,00 | s/i | s/i |
| | | | | 21 | | Restauración y Puesta en Valor Basílica Nuestra Señora de Luján (1) | 25.723.437 | 1.000.000 | 1.000.000 | 805.231 | 100,00 | s/i | s/i |
| | | | | | 51 | Restauración y Puesta en Valor Basílica Nuestra Señora de Luján (1) | 25.723.437 | 1.000.000 | 1.000.000 | 805.231 | 100,00 | s/i | s/i |
| | | | | 24 | | Refacción Edificio Auditoría General de la Nación - Etapa II | 54.564.234 | 1.500.000 | 1.500.000 | 0 | 100,00 | s/i | s/i |
| | | | | | 51 | Refacción Edificio Auditoría General de la Nación - Etapa II | 54.564.234 | 1.500.000 | 1.500.000 | 0 | 100,00 | s/i | s/i |
| | | | | 30 | | Refuncionalización Hospital Nacional Profesor Alejandro Posadas (1) | 463.686.979 | 500.000 | 25.500.000 | 25.163.799 | 100,00 | s/i | s/i |
| | | | | | 51 | Refuncionalización Hospital Nacional Profesor Alejandro Posadas (1) | 463.686.979 | 500.000 | 25.500.000 | 25.163.799 | 100,00 | s/i | s/i |
| | | | | 33 | | Restauración del Interior, Edificios Anexos y Espacios Exteriores de la Basílica Nuestra Señora de Luján - Restauración del Interior, Edificios Anexos y Espacios Exteriores de la Basílica Nuestra Señora de Luján - | 101.202.749 | 2.600.000 | 69.100.000 | 4.317.079 | 88,30 | s/i | s/i |
| | | | | | 51 | Restauración del Interior, Edificios Anexos y Espacios Exteriores de la Basílica Nuestra Señora de Luján - | 101.202.749 | 2.600.000 | 69.100.000 | 4.317.079 | 88,30 | s/i | s/i |
| | | | | 34 | | Construcción, Conservación y Reciclaje de Edificios Fiscales | 332.575.218 | 5.000.000 | 5.000.000 | 0 | 100,00 | s/i | s/i |
| | | | | | 51 | Edificios Fiscales "Etapa II" - Ciudad de Buenos Aires | 332.575.218 | 5.000.000 | 5.000.000 | 0 | 100,00 | s/i | s/i |
| | | | | 36 | | Reubicación Compañía Guardacostas - Prefectura Naval Argentina | 55.770.147 | 1.500.000 | 1.500.000 | 0 | 100,00 | s/i | s/i |
| | | | | | 51 | Reubicación Compañía Guardacostas - Prefectura Naval Argentina | 55.770.147 | 1.500.000 | 1.500.000 | 0 | 100,00 | s/i | s/i |
| | | | | 37 | | Centro Cultural del Bicentenario en el Edificio del Palacio (1) | 2.525.843.222 | 5.000.000 | 40.000.000 | 39.912.329 | 100,00 | s/i | s/i |
| | | | | | 51 | Centro Cultural del Bicentenario en el Edificio del Palacio (1) | 2.525.843.222 | 5.000.000 | 40.000.000 | 39.912.329 | 100,00 | s/i | s/i |
| | | | | 48 | | Construcción, Refacción y Reciclaje de Edificios Fiscales - Etapa II | 167.401.291 | 4.000.000 | 4.000.000 | 0 | 80,47 | s/i | s/i |
| | | | | | 51 | Construcción, Refacción y Reciclaje de Edificios Fiscales - Etapa II | 167.401.291 | 4.000.000 | 4.000.000 | 0 | 80,47 | s/i | s/i |
| | | | | 49 | | Remodelación Hospital Roffo y Construcción del Instituto Nacional de Cáncer | 18.674.325 | 500.000 | 500.000 | 0 | 0,00 | s/i | s/i |
| | | | | | 51 | Remodelación Hospital Roffo y Construcción del Instituto Nacional de Cáncer | 18.674.325 | 500.000 | 500.000 | 0 | 0,00 | s/i | s/i |
| | | | | 54 | | Centro de Interpretación de la Manzana de las Luces, Patrimonio Jesuítico y Construcción del Edificio Sede | 0 | 1.000.000 | 1.000.000 | 0 | 0,00 | s/i | s/i |
| | | | | | 51 | Centro de Interpretación de la Manzana de las Luces, Patrimonio Jesuítico y Construcción del Edificio Sede | 0 | 1.000.000 | 1.000.000 | 0 | 0,00 | s/i | s/i |
| | | | | 57 | | Refuncionalización Integral del Complejo Médico de la Policía Federal Argentina - Churrucua-Visca - Etapa | 14.818.706 | 500.000 | 500.000 | 0 | 99,13 | s/i | s/i |
| | | | | | 51 | Refuncionalización Integral del Complejo Médico de la Policía Federal Argentina - Churrucua-Visca - Etapa | 14.818.706 | 500.000 | 500.000 | 0 | 99,13 | s/i | s/i |
| | | | | 61 | | Restauración y Puesta en Valor del Edificio del Bautisterio de la Basílica Nuestra Señora de Luján | 2.787.012 | 66.080.474 | 66.080.474 | 2.079.481 | 1,99 | s/i | s/i |
| | | | | | 51 | Restauración y Puesta en Valor del Edificio del Bautisterio de la Basílica Nuestra Señora de Luján | 2.787.012 | 66.080.474 | 66.080.474 | 2.079.481 | 1,99 | s/i | s/i |
| | | | | 62 | | Restauración y Puesta en Valor del Conjunto Edificio Instituto Saturnino Unzué - Mar del Plat | 0 | 80.000.000 | 13.415.000 | 0 | 0,00 | s/i | s/i |
| | | | | | 51 | Restauración y Puesta en Valor del Conjunto Edificio Instituto Saturnino Unzué - Mar del Plat | 0 | 80.000.000 | 13.415.000 | 0 | 0,00 | s/i | s/i |
| | | | | 63 | | Restauración y Puesta en Valor de Monumentos Históricos Nacionales - Etapa I | 0 | 10.000.000 | 10.000.000 | 0 | 0,00 | s/i | s/i |
| | | | | | 51 | Restauración y Puesta en Valor de Monumentos Históricos Nacionales - Etapa I | 0 | 10.000.000 | 10.000.000 | 0 | 0,00 | s/i | s/i |
| | | | | 64 | | Construcción y Refacción de Edificios Fiscales - Etapa IV | 0 | 16.000.000 | 16.000.000 | 0 | 0,00 | s/i | s/i |
| | | | | | 51 | Construcción y Refacción de Edificios Fiscales - Etapa IV | 0 | 16.000.000 | 16.000.000 | 0 | 0,00 | s/i | s/i |
| | | | | 66 | | Construcción Complejo Crescencia Boado de Garrigos | 0 | 50.000.000 | 25.000.000 | 0 | 0,00 | s/i | s/i |
| | | | | | 51 | Construcción Complejo Crescencia Boado de Garrigos | 0 | 50.000.000 | 25.000.000 | 0 | 0,00 | s/i | s/i |
| | | | | 67 | | Construcción y Equipamiento del Plan Director 2º Etapa Hospital Dr. Alejandro Posadas | 0 | 32.057.142 | 32.057.142 | 0 | 0,00 | s/i | s/i |

CUADRO C
INVERSIÓN REAL DIRECTA: PROYECTOS DE INVERSIÓN *
AL 31/03/2017

| Jur | SAF | Pg | Sp | Py | Ob | Descripción | Ejec. Financiera acum. al 2016 | Crédito inicial 2017 | Vigente al 31/03/2017 | Devengado al 31/03/2017 | Ejec. Física acum. al 2016 | Programación Inicial 2017 | Ejecutado al 31/03/2017 |
|-----|-----|----|----|----|----|---|--------------------------------|----------------------|-----------------------|-------------------------|----------------------------|---------------------------|-------------------------|
| | | | | | 51 | Construcción y Equipamiento del Plan Director 2º Etapa Hospital Dr. Alejandro Posadas | 0 | 32.057.142 | 32.057.142 | 0 | 0,00 | s/i | s/i |
| | | | | 70 | | Restauración Integral de la Iglesia San Pedro Telmo | 0 | 31.576.540 | 31.576.540 | 0 | 0,00 | s/i | s/i |
| | | | | | 51 | Restauración Integral de la Iglesia San Pedro Telmo | 0 | 31.576.540 | 31.576.540 | 0 | 0,00 | s/i | s/i |
| | | | | 71 | | Restauración Integral de la Iglesia San Francisco | 0 | 47.000.000 | 47.000.000 | 1.308.270 | 0,00 | s/i | s/i |
| | | | | | 51 | Restauración Integral de la Iglesia San Francisco | 0 | 47.000.000 | 47.000.000 | 1.308.270 | 0,00 | s/i | s/i |
| | | | | 72 | | Construcción Complejo Fronterizo Pino Hachado | 0 | 5.000.000 | 5.000.000 | 0 | 0,00 | s/i | s/i |
| | | | | | 51 | Construcción Complejo Fronterizo Pino Hachado | 0 | 5.000.000 | 5.000.000 | 0 | 0,00 | s/i | s/i |
| | | | | 73 | | Ampliación y Refuncionalización del Hospital Zonal de Aduados Blas L. Dubarry - Mercedes - Buenos Aires | 0 | 500.000 | 500.000 | 0 | 0,00 | s/i | s/i |
| | | | | | 51 | Ampliación y Refuncionalización del Hospital Zonal de Aduados Blas L. Dubarry - Mercedes - Buenos Aires | 0 | 500.000 | 500.000 | 0 | 0,00 | s/i | s/i |
| | | | | 77 | | Construcción Nueva Sede del Archivo General de la Nación | 0 | 20.000.000 | 78.625.000 | 1.050.659 | 0,00 | s/i | s/i |
| | | | | | 51 | Construcción Nueva Sede del Archivo General de la Nación | 0 | 20.000.000 | 78.625.000 | 1.050.659 | 0,00 | s/i | s/i |
| | | | | 79 | | Restauración y Puesta del Teatro Nacional Cervantes Etapa II | 0 | 75.000.000 | 1.000.000 | 0 | 0,00 | s/i | s/i |
| | | | | | 51 | Restauración y Puesta del Teatro Nacional Cervantes Etapa II | 0 | 75.000.000 | 1.000.000 | 0 | 0,00 | s/i | s/i |
| | | | | 80 | | Puesta en valor del Centro Nacional de la Música - Ex Biblioteca Nacional y Construcción de Edificios | 0 | 80.500.000 | 500.000 | 0 | 0,00 | s/i | s/i |
| | | | | | 51 | Puesta en valor del Centro Nacional de la Música - Ex Biblioteca Nacional y Construcción de Edificios | 0 | 80.500.000 | 500.000 | 0 | 0,00 | s/i | s/i |
| | | | | 81 | | Construcción Nueva Sede para TV Pública | 0 | 100.000.000 | 100.000.000 | 0 | 0,00 | s/i | s/i |
| | | | | | 51 | Construcción Nueva Sede para TV Pública | 0 | 100.000.000 | 100.000.000 | 0 | 0,00 | s/i | s/i |
| | | | | 82 | | Ampliación y Puesta en Valor del Museo Nacional de Bellas Artes | 0 | 80.000.000 | 500.000 | 0 | 0,00 | s/i | s/i |
| | | | | | 51 | Ampliación y Puesta en Valor del Museo Nacional de Bellas Artes | 0 | 80.000.000 | 500.000 | 0 | 0,00 | s/i | s/i |
| | | | | 83 | | Restauración Integral de los Interiores de la Santa Casa de Ejercicios Espirituales | 0 | 32.194.038 | 32.194.038 | 0 | 0,00 | s/i | s/i |
| | | | | | 51 | Restauración Integral de los Interiores de la Santa Casa de Ejercicios Espirituales | 0 | 32.194.038 | 32.194.038 | 0 | 0,00 | s/i | s/i |
| | | | | 84 | | Restauración Integral y Puesta en Valor del Convento de Santo Domingo | 0 | 40.000.000 | 40.000.000 | 0 | 0,00 | s/i | s/i |
| | | | | | 51 | Restauración Integral y Puesta en Valor del Convento de Santo Domingo | 0 | 40.000.000 | 40.000.000 | 0 | 0,00 | s/i | s/i |
| | | | | 85 | | Restauración del Edificio de Parques Nacionales | 0 | 45.243.956 | 45.243.956 | 0 | 0,00 | s/i | s/i |
| | | | | | 51 | Restauración del Edificio de Parques Nacionales | 0 | 45.243.956 | 45.243.956 | 0 | 0,00 | s/i | s/i |
| | | | | 88 | | Restauración de la Casa Rosada | 0 | 30.100.000 | 30.100.000 | 0 | 0,00 | s/i | s/i |
| | | | | | 51 | Restauración de la Casa Rosada | 0 | 30.100.000 | 30.100.000 | 0 | 0,00 | s/i | s/i |
| | | | | 89 | | Restauración y Puesta en Valor del Edificio del Palais de Glace | 0 | 60.000.000 | 60.000.000 | 0 | 0,00 | s/i | s/i |
| | | | | | 51 | Restauración y Puesta en Valor del Edificio del Palais de Glace | 0 | 60.000.000 | 60.000.000 | 0 | 0,00 | s/i | s/i |
| | | | | 90 | | Optimización de Pasos Fronterizos | 0 | 100.000.000 | 100.000.000 | 0 | 0,00 | s/i | s/i |
| | | | | | 51 | Optimización de Pasos Fronterizos | 0 | 100.000.000 | 100.000.000 | 0 | 0,00 | s/i | s/i |
| | | | | 91 | | Refacción de las Piletas Olímpicas del Centro Recreativo Nacional (CeReNa) | 0 | 28.575.750 | 28.575.750 | 0 | 0,00 | s/i | s/i |
| | | | | | 51 | Refacción de las Piletas Olímpicas del Centro Recreativo Nacional (CeReNa) | 0 | 28.575.750 | 28.575.750 | 0 | 0,00 | s/i | s/i |
| | | | | | | Recursos Hídricos | | | | | | | |

CUADRO C
INVERSIÓN REAL DIRECTA: PROYECTOS DE INVERSIÓN *
AL 31/03/2017

| Jur | SAF | Pg | Sp | Py | Ob | Descripción | Ejec. Financiera acum. al 2016 | Crédito inicial 2017 | Vigente al 31/03/2017 | Devengado al 31/03/2017 | Ejec. Física acum. al 2016 | Programación Inicial 2017 | Ejecutado al 31/03/2017 |
|-----|-----|----|----|----|----|---|--------------------------------|----------------------|-----------------------|-------------------------|----------------------------|---------------------------|-------------------------|
| | | | | 44 | | Ampliación y Mejoramiento de la Red Hidrológica Nacional | 201.820.549 | 73.848.098 | 73.848.098 | 54.860.134 | 83,74 | s/i | s/i |
| | | | | | 51 | Ampliación y Mejoramiento de la Red Hidrológica Nacional | 201.820.549 | 73.848.098 | 73.848.098 | 54.860.134 | 83,74 | s/i | s/i |
| | | | | 45 | | Construcción de 10 Radares Meteorológicos Argentinos | 110.498.350 | 138.283.187 | 138.283.187 | 56.706.173 | 89,32 | s/i | s/i |
| | | | | | 51 | Construcción de 10 Radares Meteorológicos Argentinos | 110.498.350 | 138.283.187 | 138.283.187 | 56.706.173 | 89,32 | s/i | s/i |
| | | | | 47 | | Aprovechamiento Multipropósito Chihuido I (VEB N° 201501) | 0 | 12.849.050.000 | 12.849.050.000 | 0 | 0,00 | s/i | s/i |
| | | | | | 51 | Aprovechamiento Multipropósito Chihuido I (VEB N° 201501) | 0 | 12.849.050.000 | 12.849.050.000 | 0 | 0,00 | s/i | s/i |
| | | | | 48 | | Aprovechamiento Integral del Río Grande - Presa y Central Hidroeléctrica "Portezuelo del Viento" | 0 | 2.750.050.000 | 2.750.050.000 | 0 | 0,00 | s/i | s/i |
| | | | | | 51 | Aprovechamiento Integral del Río Grande - Presa y Central Hidroeléctrica "Portezuelo del Viento" | 0 | 2.750.050.000 | 2.750.050.000 | 0 | 0,00 | s/i | s/i |
| | | | | 49 | | Construcción de Complejo Hídrico Multipropósito de los ríos Las Cañas, Gastona y Medina. Prov de | 0 | 1.044.050.000 | 1.044.050.000 | 0 | 0,00 | s/i | s/i |
| | | | | | 51 | Construcción de Complejo Hídrico Multipropósito de los ríos Las Cañas, Gastona y Medina. Prov de | 0 | 1.044.050.000 | 1.044.050.000 | 0 | 0,00 | s/i | s/i |
| 108 | | | | | | Instituto Nacional del Agua | | | | | | | |
| | | 16 | | | | Desarrollo de la Ciencia y Técnica del Agua | | | | | | | |
| | | | | 3 | | Complejo Edificio Instituto Nacional del Agua (1) | 1.469.784 | 0 | 928.000 | 555.410 | 100,00 | 0,00 | 0,00 |
| | | | | | 52 | Readecuación y Ampliación de Laboratorios de la Sede Central del Instituto Nacional del Agua (1) | 1.469.784 | 0 | 928.000 | 555.410 | 100,00 | 0,00 | 0,00 |
| | | | | 4 | | Readecuación Edilicia y Construcción Data Center para el Sistema de Alerta de la Cuenca del Río San Antonio | 0 | 500.000 | 2.500.000 | 0 | 0,00 | 65,00 | 0,00 |
| | | | | | 51 | Readecuación Edilicia y Construcción Data Center para el Sistema de Alerta de la Cuenca del Río San Antonio | 0 | 500.000 | 2.500.000 | 0 | 0,00 | 65,00 | 0,00 |
| | | | | 7 | | Construcción de un Galpón para el Desarrollo de Modelación Física (1) | 422.480 | 0 | 158.520 | 158.520 | 100,00 | 0,00 | 0,00 |
| | | | | | 51 | Construcción de un Galpón para el Desarrollo de Modelación Física (1) | 422.480 | 0 | 158.520 | 158.520 | 100,00 | 0,00 | 0,00 |
| | | | | 8 | | Restauración y Puesta en Valor de Talleres y Edificios | 0 | 500.000 | 5.853.286 | 0 | 0,00 | 75,00 | 0,00 |
| | | | | | 51 | Restauración y Puesta en Valor de Talleres y Edificios | 0 | 500.000 | 5.853.286 | 0 | 0,00 | 75,00 | 0,00 |
| | | | | 10 | | Remodelación y Modernización de Laboratorios Varios | 0 | 1.000.000 | 2.600.000 | 366.076 | 0,00 | 80,00 | 0,00 |
| | | | | | 51 | Remodelación y Modernización de Laboratorios Varios | 0 | 1.000.000 | 2.600.000 | 366.076 | 0,00 | 80,00 | 0,00 |
| 613 | | | | | | Ente Nacional de Obras Hídricas de Saneamiento | | | | | | | |
| | | 20 | | | | Asistencia Técnico - Financiera y Desarrollo de Infraestructura para el Saneamiento | | | | | | | |
| | | | 1 | | | Desarrollo de Infraestructura de Agua Potable y Saneamiento | | | | | | | |
| | | | | 61 | | Sistema Integral de Desagües Cloacales - Gran San Juan -(BID 2343) | 259.658.417 | 23.416.055 | 23.875.194 | 3.449.872 | 94,85 | 5,15 | 5,15 |
| | | | | | 51 | Sistema Integral de Desagües Cloacales - Gran San Juan (Subsistema Cloacal Rawson)-(BID 2343) | 141.376.539 | 19.967.294 | 20.358.810 | 2.819.456 | 84,92 | 15,08 | 15,08 |
| | | | | | 52 | Sistema Integral de Desagües Cloacales - Gran San Juan (Subsistema Cloacal Chimbas)-(BID 2343) | 118.281.878 | 3.448.761 | 3.516.384 | 630.416 | 97,73 | 2,27 | 0,17 |
| | | | | 89 | | Sistema de Desagües Cloacales - Gran Tucumán | 193.747.894 | 170.045.575 | 173.679.802 | 50.032.250 | 51,25 | 48,75 | 4,59 |
| | | | | | 51 | Planta Depuradora de Líquidos Cloacales Las Talitas, Provincia de Tucumán | 78.102.222 | 58.712.424 | 59.863.648 | 18.147.578 | 54,91 | 45,09 | 1,68 |
| | | | | | 52 | Redes Cloacales Tafí Viejo-Las Talitas-Villa Carmela, Provincia de Tucumán | 115.645.672 | 111.333.151 | 113.816.154 | 31.884.671 | 46,89 | 53,11 | 7,49 |
| | | | 2 | | | Desarrollo de Infraestructura de Agua Potable | | | | | | | |
| | | | | 28 | | Construcción de Acueducto Sarmiento - Comodoro Rivadavia (Laqo Musters) - Chubut | 580.224.047 | 258.208.488 | 258.208.488 | 35.320.853 | 90,89 | 9,11 | 0,10 |

CUADRO C
INVERSIÓN REAL DIRECTA: PROYECTOS DE INVERSIÓN *
AL 31/03/2017

| Jur | SAF | Pg | Sp | Py | Ob | Descripción | Ejec. Financiera acum. al 2016 | Crédito inicial 2017 | Vigente al 31/03/2017 | Devengado al 31/03/2017 | Ejec. Física acum. al 2016 | Programación Inicial 2017 | Ejecutado al 31/03/2017 |
|-----|-----|----|----|----|----|---|--------------------------------|----------------------|-----------------------|-------------------------|----------------------------|---------------------------|-------------------------|
| | | | | | 51 | Construcción de Acueducto Sarmiento - Comodoro Rivadavia (Lago Musters) - Chubut | 580.224.047 | 258.208.488 | 258.208.488 | 35.320.853 | 90,89 | 9,11 | 0,10 |
| | | | | 33 | 51 | Optimización y Ampliación Sistema Agua Potable - San Salvador de Juiuv | 111.480.816 | 137.384.414 | 140.078.226 | 41.422.274 | 16,45 | 43,05 | 6,95 |
| | | | | | 51 | Optimización y Ampliación de la Planta Potabilizadora de Alto Reves | 75.783.409 | 53.194.314 | 54.237.340 | 21.184.502 | 33,31 | 66,69 | 13,89 |
| | | | | | 52 | Captación y Acueductos de Agua Cruda y Agua Potable-San Salvador de Juiuv (BID 2343 | 35.697.407 | 84.190.100 | 85.840.886 | 20.237.772 | 0,00 | 22,60 | 0,00 |
| | | | | 36 | 51 | Construcción de Sistema de Agua Potable (BID N° 3451/OC-AR) - Concordia (PAYS II) - Provincia de | 0 | 2.375.000 | 2.375.000 | 0 | 0,00 | 3,10 | 0,00 |
| | | | | | 51 | Construcción de Sistema de Agua Potable (BID N° 3451/OC-AR) - Concordia (PAYS II) - Provincia de | 0 | 2.375.000 | 2.375.000 | 0 | 0,00 | 3,10 | 0,00 |
| | | | | 37 | 51 | Construcción de Sistema de Acueducto Oeste - Mar del Plata - Buenos Aires (PAYS II | 0 | 2.375.000 | 2.375.000 | 0 | 0,00 | 2,00 | 0,00 |
| | | | | | 51 | Construcción de Sistema de Acueducto Oeste - Mar del Plata - Buenos Aires (PAYS II | 0 | 2.375.000 | 2.375.000 | 0 | 0,00 | 2,00 | 0,00 |
| | | 3 | | | | Desarrollo de Infraestructura Cloacal | | | | | | | |
| | | | | 59 | | Estación Depuradora de Aguas Residuales en la Ciudad de Mar del Plata - Buenos Aires (BID 2343 | 175.171.711 | 225.783.667 | 229.574.433 | 78.308.162 | 39,29 | 60,71 | 10,21 |
| | | | | | 51 | Estación Depuradora de Aguas Residuales en la Ciudad de Mar del Plata - Buenos Aires (BID 2343 | 175.171.711 | 225.783.667 | 229.574.433 | 78.308.162 | 39,29 | 60,71 | 10,21 |
| | | | | 69 | | Construcción de Redes Colectoras y Planta Depuradora - Alderetes - Banda del Río Salí (PAYS II | 0 | 2.375.000 | 2.375.000 | 0 | 0,00 | 0,00 | 0,00 |
| | | | | | 51 | Construcción de Redes Colectoras y Planta Depuradora - Alderetes - Banda del Río Salí (PAYS II | 0 | 2.375.000 | 2.375.000 | 0 | 0,00 | 0,00 | 0,00 |
| | | | | 72 | | Ampliación de Planta de Tratamiento Desagües Cloacales (BID N° 3451/OC-AR) - San Carlos de | 0 | 2.375.000 | 2.375.000 | 0 | 0,00 | 2,70 | 0,00 |
| | | | | | 51 | Ampliación de Planta de Tratamiento Desagües Cloacales (BID N° 3451/OC-AR) - San Carlos de | 0 | 2.375.000 | 2.375.000 | 0 | 0,00 | 2,70 | 0,00 |
| | | | | 73 | | Construcción Sistema de Desagüe Cloacal - Villa La Angostura ; Provincia de Neuquén | 0 | 3.250.000 | 3.250.000 | 37.667 | 0,00 | 5,45 | 0,00 |
| | | | | | 51 | Construcción Sistema de Desagüe Cloacal - Villa La Angostura ; Provincia de Neuquén | 0 | 3.250.000 | 3.250.000 | 37.667 | 0,00 | 5,45 | 0,00 |
| | | | | 76 | | Construcción de Planta de Desagües Cloacales - Pinamar - Provincia de Buenos Aires | 0 | 3.250.000 | 3.250.000 | 0 | 0,00 | 0,00 | 0,00 |
| | | | | | 51 | Construcción de Planta de Desagües Cloacales - Pinamar - Buenos Aires | 0 | 3.250.000 | 3.250.000 | 0 | 0,00 | 0,00 | 0,00 |
| | | | | 77 | | Ampliación de Sistema de Recolección y Tratamiento de Efluentes - Cuenca El Paramillo - Provincia de | 0 | 3.250.000 | 3.250.000 | 34.000 | 0,00 | 0,80 | 0,00 |
| | | | | | 51 | Ampliación de Sistema de Recolección y Tratamiento de Efluentes - Cuenca El Paramillo - Provincia de | 0 | 3.250.000 | 3.250.000 | 34.000 | 0,00 | 0,80 | 0,00 |
| | | | | 80 | | Rehabilitación Planta de Desagües Cloacales (BID N° 3451/OC-AR) - Las Catonas Moreno (PAYS II) - | 0 | 2.375.000 | 2.375.000 | 0 | 0,00 | 2,60 | 0,00 |
| | | | | | 51 | Rehabilitación Planta de Desagües Cloacales (BID N° 3451/OC-AR) - Las Catonas Moreno (PAYS II) - | 0 | 2.375.000 | 2.375.000 | 0 | 0,00 | 2,60 | 0,00 |
| | | | | 81 | | Rehabilitación Planta de Desagües Cloacales (BID N° 3451/OC-AR) - Ferrari Merlo (PAYS II)- Provincia de | 0 | 2.375.000 | 2.375.000 | 0 | 0,00 | 2,60 | 0,00 |
| | | | | | 51 | Rehabilitación Planta de Desagües Cloacales (BID N° 3451/OC-AR) - Ferrari Merlo (PAYS II)- Provincia de | 0 | 2.375.000 | 2.375.000 | 0 | 0,00 | 2,60 | 0,00 |
| | | | | 82 | | Rehabilitación Planta de Desagües Cloacales (BID N° 3451/OC-AR) - Bella Vista (PAYS II) - Provincia de | 0 | 2.375.000 | 2.375.000 | 0 | 0,00 | 2,60 | 0,00 |
| | | | | | 51 | Rehabilitación Planta de Desagües Cloacales (BID N° 3451/OC-AR) - Bella Vista (PAYS II) - Provincia de | 0 | 2.375.000 | 2.375.000 | 0 | 0,00 | 2,60 | 0,00 |
| | | | | 88 | | Construcción de Colector Costanero - San Carlos de Bariloche - Río Negro (PAYS II) | 0 | 2.375.000 | 2.375.000 | 0 | 0,00 | 2,50 | 0,00 |
| | | | | | 51 | Construcción de Colector Costanero - San Carlos de Bariloche - Río Negro (PAYS II) | 0 | 2.375.000 | 2.375.000 | 0 | 0,00 | 2,50 | 0,00 |
| | | | | 89 | | Construcción de Sistema de Desagües Cloacales - Saladillo - Provincia de Buenos Aires | 0 | 3.250.000 | 3.250.000 | 0 | 0,00 | 0,00 | 0,00 |
| | | | | | 51 | Construcción de Sistema de Desagües Cloacales - Saladillo - Provincia de Buenos Aires | 0 | 3.250.000 | 3.250.000 | 0 | 0,00 | 0,00 | 0,00 |
| | | 4 | | | | Desarrollo de Infraestructura de Agua Potable y Desagües Cloacales - Cuenca Alta Matanza | | | | | | | |
| | | | | 6 | | Construcción de Planta de Desagües Cloacales - General Las Heras - Buenos Aires | 0 | 24.400.584 | 24.400.584 | 28.145 | 0,00 | 18,50 | 0,00 |

**CUADRO C
INVERSIÓN REAL DIRECTA: PROYECTOS DE INVERSIÓN *
AL 31/03/2017**

| Jur | SAF | Pg | Sp | Py | Ob | Descripcion | Ejec. Financiera acum. al 2016 | Crédito inicial 2017 | Vigente al 31/03/2017 | Devengado al 31/03/2017 | Ejec. Física acum. al 2016 | Programación Inicial 2017 | Ejecutado al 31/03/2017 |
|-----|-----|----|----|----|----|---|--------------------------------|----------------------|-----------------------|-------------------------|----------------------------|---------------------------|-------------------------|
| | | | | | 51 | Construcción de Planta de Desagües Cloacales - General Las Heras - Buenos Aires | 0 | 24.400.584 | 24.400.584 | 28.145 | 0,00 | 18,50 | 0,00 |
| | 656 | | | | | Organismo Regulador de Seguridad de Presas | | | | | | | |
| | | 17 | | | | Control de Seguridad de Presas | | | | | | | |
| | | | 5 | | | Refacción de la Infraestructura Edilicia de la Sede Central del Organismo Regulador de Seguridad de Refacción de la Infraestructura Edilicia de la Sede Central del Organismo Regulador de Seguridad de | 0 | 2.650.000 | 2.650.000 | 0 | 0,00 | s/i | s/i |
| 35 | | | | | 51 | Ministerio de Relaciones Exteriores y Culto | 0 | 2.650.000 | 2.650.000 | 0 | 0,00 | s/i | s/i |
| | 307 | | | | | Ministerio de Relaciones Exteriores y Culto | | | | | | | |
| | | 2 | | | | Actividades Comunes a los Programas 16, 19, 22 y 23 | | | | | | | |
| | | | 37 | | | Restauración Embajada en Perú | 0 | 4.019.562 | 4.019.562 | 0 | 0,00 | 0,00 | 0,00 |
| | | | | | 51 | Refuerzo Estructural | 0 | 3.258.918 | 3.258.918 | 0 | 0,00 | 0,00 | 0,00 |
| 40 | | | | | | Ministerio de Justicia y Derechos Humanos | | | | | | | |
| | 332 | | | | | Ministerio de Justicia y Derechos Humanos (Gastos Propios) | | | | | | | |
| | | 1 | | | | Actividades Centrales | | | | | | | |
| | | | 6 | | | Reparaciones Varias y Equipamiento de Diversas Dependencias. Etapa II | 1.200.000 | 1.348.800 | 1.348.800 | 0 | 0,00 | 100,00 | 0,00 |
| | | | | | 51 | Reparaciones Varias | 400.000 | 449.600 | 449.600 | 0 | 0,00 | 100,00 | 0,00 |
| | | | | | 52 | Equipamientos Varios | 400.000 | 449.600 | 449.600 | 0 | 0,00 | 100,00 | 0,00 |
| | | | | | 53 | Mejoras Edilicias Referidas a Seguridad e Higiene y Riesgos de Trabajo | 400.000 | 449.600 | 449.600 | 0 | 0,00 | 100,00 | 0,00 |
| | | 18 | | | | Política e Infraestructura Penitenciaria | | | | | | | |
| | | | | 10 | | Construcción Complejo Penitenciario Federal de Condenados - Mercedes - Buenos Aires | 301.013.741 | 620.461.678 | 620.461.678 | 0 | 6,92 | 35,52 | 0,73 |
| | | | | 51 | | Construcción Complejo Penitenciario Federal de Condenados- Mercedes - Buenos Aires Etapa | 301.013.741 | 423.091.138 | 423.091.138 | 0 | 8,86 | 35,52 | 0,73 |
| | | | | 52 | | Construcción Complejo Penitenciario Federal de Condenados- Mercedes - Buenos Aires Etapa I | 0 | 197.370.540 | 197.370.540 | 0 | 0,00 | 1,70 | 0,00 |
| | | | | 12 | | Construcción Centro Federal del Litoral - Coronda - Santa Fe | 14.593.723 | 122.333.382 | 122.333.382 | 0 | 5,29 | 27,07 | 6,54 |
| | | | | 51 | | Construcción Centro Federal del Litoral - Coronda - Santa Fe | 14.593.723 | 122.333.382 | 122.333.382 | 0 | 5,29 | 27,07 | 6,54 |
| | | | | 24 | | Reparación Integral de la Cocina Central del Complejo Penitenciario Federal I - Ezeiza | 7.122.520 | 26.506.665 | 26.506.665 | 3.913.138 | 53,57 | 46,43 | 0,00 |
| | | | | 51 | | Reparación Integral de la Cocina Central del Complejo Penitenciario Federal I - Ezeiza | 7.122.520 | 26.506.665 | 26.506.665 | 3.913.138 | 53,57 | 46,43 | 0,00 |
| | | | | 29 | | Reparación Instituto de Seguridad y Resocialización (Unidad 6, Rawson- Chubut) | 19.629.639 | 2.816.624 | 2.816.624 | 547.424 | 97,60 | 2,40 | 2,40 |
| | | | | 51 | | Reparación Muralla Perimetral | 19.629.639 | 2.816.624 | 2.816.624 | 547.424 | 97,60 | 2,40 | 2,40 |
| | | | | 34 | | Reparación Instituto Federal de Jóvenes Adultos (Unidad 24) - Marcos Paz | 18.769.490 | 3.350.078 | 3.350.078 | 0 | 80,49 | 19,51 | 0,00 |
| | | | | 51 | | Reparación Instituto Federal de Jóvenes Adultos (Unidad 24) - Marcos Paz | 18.769.490 | 3.350.078 | 3.350.078 | 0 | 80,49 | 19,51 | 0,00 |
| | | | | 43 | | Mejoras de Seguridad en Complejo Penitenciario Federal CABA (Ex Unidad 2 - Devoto) | 2.185.617 | 8.535.050 | 8.535.050 | 0 | 43,92 | 20,00 | 0,00 |
| | | | | 51 | | Construcción de Escaleras y Salidas de Emergencia (Ex Unidad 2 - Devoto) | 2.185.617 | 8.535.050 | 8.535.050 | 0 | 47,74 | 20,00 | 0,00 |
| | | | | 44 | | Construcción Complejo Penitenciario Federal Cuyo | 238.300.532 | 268.298.212 | 268.298.212 | 0 | 71,75 | 28,25 | 0,00 |
| | | | | 51 | | Construcción Complejo Penitenciario Federal Cuyo | 238.300.532 | 220.298.212 | 220.298.212 | 0 | 71,75 | 28,25 | 0,00 |
| | | | | 52 | | ACRE - Area de Cultivos Restringidos Especiales - CPF Cuvo | 0 | 48.000.000 | 48.000.000 | 0 | 0,00 | 100,00 | 0,00 |

CUADRO C
INVERSIÓN REAL DIRECTA: PROYECTOS DE INVERSIÓN *
AL 31/03/2017

| Jur | SAF | Pg | Sp | Py | Ob | Descripción | Ejec. Financiera acum. al 2016 | Crédito inicial 2017 | Vigente al 31/03/2017 | Devengado al 31/03/2017 | Ejec. Física acum. al 2016 | Programación Inicial 2017 | Ejecutado al 31/03/2017 |
|-----|-----|----|----|----|----|--|--------------------------------|----------------------|-----------------------|-------------------------|----------------------------|---------------------------|-------------------------|
| | | | | 49 | | Construcción Complejo Federal Penitenciario Córdoba | 0 | 289.785.600 | 289.785.600 | 0 | 0,00 | 0,00 | 0,00 |
| | | | | | 51 | Construcción Complejo Federal Penitenciario Córdoba | 0 | 289.785.600 | 289.785.600 | 0 | 0,00 | 0,00 | 0,00 |
| | | | | 56 | | Reacondicionamiento Red Cloacal y Agua Potable Complejo Penitenciario Federal 1 Ezeiza. Provincia de | 2.680.359 | 20.563.200 | 20.563.200 | 0 | 48,85 | 22,00 | 0,00 |
| | | | | | 51 | Reacondicionamiento Red Cloacal y Agua Potable Complejo Penitenciario Federal 1 Ezeiza. Provincia de | 2.680.359 | 20.563.200 | 20.563.200 | 0 | 48,85 | 22,00 | 0,00 |
| | | | | 59 | | Reparación Instalaciones Generales y Pavimentación Complejo Penitenciario Federal 2 Marcos Paz, | 14.949.944 | 1.537.425 | 1.537.425 | 329.165 | 89,88 | 10,12 | 3,07 |
| | | | | | 51 | Reparación Instalaciones Generales y Pavimentación Complejo Penitenciario Federal 2 Marcos Paz, | 14.949.944 | 1.537.425 | 1.537.425 | 329.165 | 89,88 | 10,12 | 3,07 |
| | | | | 64 | | Reparación Integral Instituto Federal de Jóvenes y Adultos (Unidad 24) - Marcos Paz | 17.577.499 | 6.000.310 | 6.000.310 | 0 | 47,78 | 52,22 | 16,67 |
| | | | | | 51 | Reparación Integral Instituto Federal de Jóvenes y Adultos (Unidad 24) - Marcos Paz | 17.577.499 | 6.000.310 | 6.000.310 | 0 | 47,78 | 52,22 | 16,67 |
| | | | | 82 | | Residencia para Personas Mayores en Complejo Penitenciario Federal Ezeiza - Buenos Aires | 0 | 5.098.881 | 5.098.881 | 0 | 0,00 | 5,00 | 0,00 |
| | | | | | 51 | Residencia para Personas Mayores en Complejo Penitenciario Federal Ezeiza - Buenos Aires | 0 | 5.098.881 | 5.098.881 | 0 | 0,00 | 5,00 | 0,00 |
| | | | | 83 | | Ampliación Complejo Penitenciario Federal para Jóvenes Adultos - Marcos Paz. Provincia de Buenos | 0 | 144.180.000 | 144.180.000 | 0 | 0,00 | 0,50 | 0,00 |
| | | | | | 51 | Ampliación Complejo Penitenciario Federal para Jóvenes Adultos - Marcos Paz. Provincia de Buenos | 0 | 144.180.000 | 144.180.000 | 0 | 0,00 | 0,50 | 0,00 |
| | | | | 84 | | Ampliación 160 Plazas Complejo Penitenciario Federal II - Marcos Paz | 10.293.568 | 71.704.998 | 71.704.998 | 404.453 | 0,00 | 100,00 | 1,59 |
| | | | | | 51 | Ampliación 160 Plazas Complejo Penitenciario Federal II - Marcos Paz | 10.293.568 | 71.704.998 | 71.704.998 | 404.453 | 0,00 | 100,00 | 1,59 |
| | | | | 85 | | Construcción de Oficinas Judiciales Ezeiza - Provincia de Buenos Aires | 0 | 3.415.557 | 3.415.557 | 0 | 0,00 | 3,00 | 0,00 |
| | | | | | 51 | Construcción de Oficinas Judiciales Ezeiza - Provincia de Buenos Aires | 0 | 3.415.557 | 3.415.557 | 0 | 0,00 | 3,00 | 0,00 |
| | | | | 86 | | Construcción Oficinas Judiciales en Complejo Penitenciario Federal Marcos Paz - Provincia de | 4.383.999 | 24.402.843 | 24.402.843 | 1.670.002 | 7,16 | 92,84 | 23,88 |
| | | | | | 51 | Construcción Oficinas Judiciales en Complejo Penitenciario Federal Marcos Paz - Provincia de | 4.383.999 | 24.402.843 | 24.402.843 | 1.670.002 | 7,16 | 92,84 | 23,88 |
| | | | | 87 | | Ampliación del Complejo Penitenciario Federal Nº 3 - General Güemes. Provincia de Salta | 0 | 76.475.880 | 76.475.880 | 0 | 0,00 | 1,00 | 0,00 |
| | | | | | 51 | Ampliación del Complejo Penitenciario Federal Nº 3 - General Güemes. Provincia de Salta | 0 | 76.475.880 | 76.475.880 | 0 | 0,00 | 1,00 | 0,00 |
| | | | | 89 | | Ampliación de la Colonia Penal de Santa Rosa Unidad 4 - Santa Rosa. Provincia de La Pampa | 0 | 8.565.299 | 8.565.299 | 0 | 0,00 | 3,00 | 0,00 |
| | | | | | 51 | Ampliación de la Colonia Penal de Santa Rosa Unidad 4 - Santa Rosa. Provincia de La Pampa | 0 | 8.565.299 | 8.565.299 | 0 | 0,00 | 3,00 | 0,00 |
| | | | | 90 | | Ampliación Colonia Penal "Subprefecto Miguel Rocha" (Unidad 5) - General Roca - Provincia de Río Negro | 0 | 10.385.208 | 10.385.208 | 0 | 0,00 | 5,00 | 0,00 |
| | | | | | 51 | Ampliación Colonia Penal "Subprefecto Miguel Rocha" (Unidad 5) - General Roca - Provincia de Río Negro | 0 | 10.385.208 | 10.385.208 | 0 | 0,00 | 5,00 | 0,00 |
| | | | | 92 | | Ampliación Colonia Penal de Viedma (Unidad 12) - Provincia de Río Negro | 0 | 11.901.976 | 11.901.976 | 0 | 0,00 | 3,00 | 0,00 |
| | | | | | 51 | Ampliación Colonia Penal de Viedma (Unidad 12) - Provincia de Río Negro | 0 | 11.901.976 | 11.901.976 | 0 | 0,00 | 3,00 | 0,00 |
| | | | | 93 | | Ampliación Cárcel de Esquel (Unidad 14) - Provincia de Chubut | 5.325.527 | 47.715.022 | 47.715.022 | 0 | 0,00 | 96,16 | 3,07 |
| | | | | | 51 | Ampliación Cárcel de Esquel (Unidad 14) - Provincia de Chubut | 5.325.527 | 47.715.022 | 47.715.022 | 0 | 0,00 | 96,16 | 3,07 |
| | | | | 94 | | Ampliación Unidad Residencial, Complejo Penitenciario Federal 2 - Marcos Paz - Provincia de | 0 | 29.884.163 | 29.884.163 | 0 | 0,00 | 100,00 | 0,00 |
| | | | | | 51 | Ampliación Unidad Residencial, Complejo Penitenciario Federal 2 - Marcos Paz - Provincia de | 0 | 29.884.163 | 29.884.163 | 0 | 0,00 | 100,00 | 0,00 |
| | | | | 95 | | Residencia para Personas Mayores en Complejo Penitenciario II - Marcos Paz - Buenos Aires | 0 | 4.448.213 | 4.448.213 | 0 | 0,00 | 5,00 | 0,00 |
| | | | | | 51 | Residencia para Personas Mayores en Complejo Penitenciario II - Marcos Paz - Buenos Aires | 0 | 4.448.213 | 4.448.213 | 0 | 0,00 | 5,00 | 0,00 |
| | | | | 1 | | Construcción y Ampliación de Unidades Penitenciarias | 0 | 42.423.750 | 42.423.750 | 0 | 0,00 | 1,00 | 0,00 |
| | | | | | 1 | Ampliación del Instituto Federal para Jóvenes Adultos Marcos Paz. Provincia de Buenos Aires | 0 | 42.423.750 | 42.423.750 | 0 | 0,00 | 1,00 | 0,00 |

CUADRO C
INVERSIÓN REAL DIRECTA: PROYECTOS DE INVERSIÓN *
AL 31/03/2017

| Jur | SAF | Pg | Sp | Py | Ob | Descripcion | Ejec. Financiera acum. al 2016 | Crédito inicial 2017 | Vigente al 31/03/2017 | Devengado al 31/03/2017 | Ejec. Física acum. al 2016 | Programaci ón Inicial 2017 | Ejecutado al 31/03/2017 |
|-----|-----|----|----|----|----|---|-----------------------------------|----------------------|--------------------------|----------------------------|----------------------------------|----------------------------------|----------------------------|
| | | | | | 51 | Ampliación del Instituto Federal para Jóvenes Adultos ; Marcos Paz, Provincia de Buenos Aires | 0 | 42.423.750 | 42.423.750 | | 0,00 | 1,00 | 0,00 |
| | | | 8 | | | Reparaciones Generales en el Centro Penitenciario Federal - Ciudad Autónoma de Buenos Aires | 0 | 9.016.234 | 9.016.234 | | 0,00 | 1,00 | 0,00 |
| | | | | | 51 | Reparaciones Generales en el Centro Penitenciario Federal - Ciudad Autónoma de Buenos Aires | 0 | 9.016.234 | 9.016.234 | | 0,00 | 1,00 | 0,00 |
| | | | 9 | | | Reparaciones Generales CPF N°2 - Marcos Paz, Provincia de Buenos Aires | 0 | 2.867.500 | 2.867.500 | | 0,00 | 0,00 | 0,00 |
| | | | | | 51 | Reparaciones Generales CPF N°2 - Marcos Paz, Provincia de Buenos Aires | 0 | 2.867.500 | 2.867.500 | | 0,00 | 0,00 | 0,00 |
| | | | 10 | | | Reparaciones Generales en el Centro Penitenciario Federal N° 1 - Ezeiza, Provincia de Buenos Aires | 0 | 2.449.000 | 2.449.000 | | 0,00 | 0,00 | 0,00 |
| | | | | | 51 | Reparaciones Generales en el Centro Penitenciario Federal N° 1 - Ezeiza, Provincia de Buenos Aires | 0 | 2.449.000 | 2.449.000 | | 0,00 | 0,00 | 0,00 |
| | | | 11 | | | Reparaciones Generales en el Centro Penitenciario Federal N° 4 - Ezeiza, Provincia de Buenos Aires | 0 | 3.975.595 | 3.975.595 | | 0,00 | 0,00 | 0,00 |
| | | | | | 51 | Reparaciones Generales en el Centro Penitenciario Federal N° 4 - Ezeiza, Provincia de Buenos Aires | 0 | 3.975.595 | 3.975.595 | | 0,00 | 0,00 | 0,00 |
| | | | 12 | | | Reparaciones Generales CPF Jóvenes Adultos, Marcos Paz - Provincia de Buenos Aires | 0 | 8.835.000 | 8.835.000 | | 0,00 | 0,00 | 0,00 |
| | | | | | 51 | Reparaciones Generales CPF Jóvenes Adultos, Marcos Paz - Provincia de Buenos Aires | 0 | 8.835.000 | 8.835.000 | | 0,00 | 0,00 | 0,00 |
| | | | 13 | | | Reparaciones Generales Unidad 9 - Neuquén, Provincia de Neuquén | 0 | 5.425.000 | 5.425.000 | | 0,00 | 0,00 | 0,00 |
| | | | | | 51 | Reparaciones Generales Unidad 9 - Neuquén, Provincia de Neuquén | 0 | 5.425.000 | 5.425.000 | | 0,00 | 0,00 | 0,00 |
| | | | 14 | | | Reparaciones Generales Unidad 19 - Ezeiza, Provincia de Buenos Aires | 0 | 6.820.000 | 6.820.000 | | 0,00 | 0,00 | 0,00 |
| | | | | | 51 | Reparaciones Generales Unidad 19 - Ezeiza, Provincia de Buenos Aires | 0 | 6.820.000 | 6.820.000 | | 0,00 | 0,00 | 0,00 |
| | | | 15 | | | Reparaciones Generales Unidad 5 - General Roca, Provincia de Río Negro | 0 | 2.790.000 | 2.790.000 | | 0,00 | 0,00 | 0,00 |
| | | | | | 51 | Reparaciones Generales Unidad 5 - General Roca, Provincia de Río Negro | 0 | 2.790.000 | 2.790.000 | | 0,00 | 0,00 | 0,00 |
| | | | 17 | | | Construcción del Centro Penitenciario Federal de Jujuy - Yuto, Jujuy | 0 | 298.306.202 | 298.306.202 | | 0,00 | 1,70 | 0,00 |
| | | | | | 51 | Construcción del Centro Penitenciario Federal de Jujuy - Yuto, Jujuy | 0 | 298.306.202 | 298.306.202 | | 0,00 | 1,70 | 0,00 |
| | | | 22 | | | Ampliación Unidad Residencial 6 - CPF II - Marcos Paz, Provincia de Buenos Aires | 0 | 85.610.250 | 85.610.250 | | 0,00 | 0,00 | 0,00 |
| | | | | | 51 | Ampliación Unidad Residencial 6 - CPF II - Marcos Paz, Provincia de Buenos Aires | 0 | 85.610.250 | 85.610.250 | | 0,00 | 0,00 | 0,00 |
| | | | 28 | | | Reparaciones Generales en la Unidad 14 - Esquel, Provincia de Chubut | 0 | 3.100.000 | 3.100.000 | | 0,00 | 0,00 | 0,00 |
| | | | | | 51 | Reparaciones Generales en la Unidad 14 - Esquel, Provincia de Chubut | 0 | 3.100.000 | 3.100.000 | | 0,00 | 0,00 | 0,00 |
| | | | 29 | | | Reparaciones de Emergencia en la Unidad 5 - General Roca, Provincia de Río Negro | 0 | 6.984.688 | 6.984.688 | | 0,00 | 0,00 | 0,00 |
| | | | | | 51 | Reparaciones de Emergencia en la Unidad 5 - General Roca, Provincia de Río Negro | 0 | 6.984.688 | 6.984.688 | | 0,00 | 0,00 | 0,00 |
| | | | 30 | | | Reparaciones de Emergencia en el CPF II - Marcos Paz, Provincia de Buenos Aires | 0 | 6.585.563 | 6.585.563 | | 0,00 | 0,00 | 0,00 |
| | | | | | 51 | Reparaciones de Emergencia en el CPF II - Marcos Paz, Provincia de Buenos Aires | 0 | 6.585.563 | 6.585.563 | | 0,00 | 0,00 | 0,00 |
| | | | 31 | | | Reparaciones de Emergencia en el CPF Jóvenes Adultos - Marcos Paz, Provincia de Buenos Aires | 0 | 6.785.125 | 6.785.125 | | 0,00 | 0,00 | 0,00 |
| | | | | | 51 | Reparaciones de Emergencia en el CPF Jóvenes Adultos - Marcos Paz, Provincia de Buenos Aires | 0 | 6.785.125 | 6.785.125 | | 0,00 | 0,00 | 0,00 |
| | | | 32 | | | Reparaciones de Emergencia en el CPF I - Ezeiza, Provincia de Buenos Aires | 0 | 9.579.000 | 9.579.000 | | 0,00 | 0,00 | 0,00 |
| | | | | | 51 | Reparaciones de Emergencia en el CPF I - Ezeiza, Provincia de Buenos Aires | 0 | 9.579.000 | 9.579.000 | | 0,00 | 0,00 | 0,00 |
| | | | 33 | | | Reparaciones de Emergencia en el CPF N°4 - Ezeiza, Provincia de Buenos Aires | 0 | 9.179.875 | 9.179.875 | | 0,00 | 0,00 | 0,00 |
| | | | | | 51 | Reparaciones de Emergencia en el CPF N°4 - Ezeiza, Provincia de Buenos Aires | 0 | 9.179.875 | 9.179.875 | | 0,00 | 0,00 | 0,00 |
| | | | 34 | | | Reparaciones Generales en la Unidad 31 - Ezeiza, Provincia de Buenos Aires | 0 | 3.410.000 | 3.410.000 | | 0,00 | 0,00 | 0,00 |

CUADRO C
INVERSIÓN REAL DIRECTA: PROYECTOS DE INVERSIÓN *
AL 31/03/2017

| Jur | SAF | Pg | Sp | Py | Ob | Descripcion | Ejec. Financiera acum. al 2016 | Crédito inicial 2017 | Vigente al 31/03/2017 | Devengado al 31/03/2017 | Ejec. Física acum. al 2016 | Programaci ón Inicial 2017 | Ejecutado al 31/03/2017 |
|-----|-----|----|----|----|----|---|-----------------------------------|----------------------|--------------------------|----------------------------|----------------------------------|----------------------------------|----------------------------|
| | | | | | 51 | Reparaciones Generales en la Unidad 31 - Ezeiza, Provincia de Buenos Aires | 0 | 3.410.000 | 3.410.000 | | 0,00 | 0,00 | 0,00 |
| | | | | 35 | | Reparaciones Generales en la Unidad 11 - Sáenz Peña, Provincia de Chacc | 0 | 5.520.789 | 5.520.789 | | 0,00 | 0,00 | 0,00 |
| | | | | | 51 | Reparaciones Generales en la Unidad 11 - Sáenz Peña, Provincia de Chacc | 0 | 5.520.789 | 5.520.789 | | 0,00 | 0,00 | 0,00 |
| | | | | 36 | | Reparaciones de Emergencia en la Unidad 7 - Resistencia, Provincia de Chaco | 0 | 12.772.000 | 12.772.000 | | 0,00 | 0,00 | 0,00 |
| | | | | | 51 | Reparaciones de Emergencia en la Unidad 7 - Resistencia, Provincia de Chaco | 0 | 12.772.000 | 12.772.000 | | 0,00 | 0,00 | 0,00 |
| | | | | 37 | | Reparaciones Generales en la Unidad 7 - Resistencia, Provincia de Chaco | 0 | 5.115.000 | 5.115.000 | | 0,00 | 0,00 | 0,00 |
| | | | | | 51 | Reparaciones Generales en la Unidad 7 - Resistencia, Provincia de Chaco | 0 | 5.115.000 | 5.115.000 | | 0,00 | 0,00 | 0,00 |
| | | | | 38 | | Reparaciones de Emergencia en la Unidad 9 - Neuquén, Provincia del Neuquen | 0 | 13.969.375 | 13.969.375 | | 0,00 | 0,00 | 0,00 |
| | | | | | 51 | Reparaciones de Emergencia en la Unidad 9 - Neuquén, Provincia del Neuquen | 0 | 13.969.375 | 13.969.375 | | 0,00 | 0,00 | 0,00 |
| | | | | 39 | | Reparaciones Generales en la Unidad 6, Rawson, Provincia de Chubut | 0 | 2.015.000 | 2.015.000 | | 0,00 | 0,00 | 0,00 |
| | | | | | 51 | Reparaciones Generales en la Unidad 6, Rawson, Provincia de Chubut | 0 | 2.015.000 | 2.015.000 | | 0,00 | 0,00 | 0,00 |
| | | | | 40 | | Reparaciones Generales en la Unidad 15 - Rio Gallegos, Provincia de Santa Cruz | 0 | 2.945.000 | 2.945.000 | | 0,00 | 0,00 | 0,00 |
| | | | | | 51 | Reparaciones Generales en la Unidad 15 - Rio Gallegos, Provincia de Santa Cruz | 0 | 2.945.000 | 2.945.000 | | 0,00 | 0,00 | 0,00 |
| | | | | 41 | | Reparaciones Generales en la Unidad 12 - Viedma, Provincia de Rio Negro | 0 | 3.952.500 | 3.952.500 | | 0,00 | 0,00 | 0,00 |
| | | | | | 51 | Reparaciones Generales en la Unidad 12 - Viedma, Provincia de Rio Negro | 0 | 3.952.500 | 3.952.500 | | 0,00 | 0,00 | 0,00 |
| 41 | | | | | | Ministerio de Seguridad | | | | | | | |
| | 343 | | | | | Ministerio de Seguridad | | | | | | | |
| | | 48 | | | | Políticas de Emergencia en Seguridad Pública | | | | | | | |
| | | | 1 | | | Construcción de Agencias Federales | 0 | 19.939.170 | 1.000 | | 0,00 | 0,00 | 0,00 |
| | | | | | 51 | Construcción de la Agencia Federal Comodoro Rivadavia | 0 | 6.646.390 | 334 | | 0,00 | 0,00 | 0,00 |
| | | | | | 52 | Construcción de la Agencia Federal Neuquén | 0 | 6.646.390 | 333 | | 0,00 | 0,00 | 0,00 |
| | | | | | 53 | Construcción de la Agencia Federal Santa Fe | 0 | 6.646.390 | 333 | | 0,00 | 0,00 | 0,00 |
| | 326 | | | | | Policía Federal Argentina | | | | | | | |
| | | 28 | | | | Seguridad Federal | | | | | | | |
| | | | 4 | | | Construcción Laboratorio Policía Científica - Policía Federal Argentina | 0 | 6.996.200 | 6.996.200 | | 0,00 | 30,00 | 0,00 |
| | | | | | 51 | Construcción Laboratorio Policía Científica - Policía Federal Argentina | 0 | 6.996.200 | 6.996.200 | | 0,00 | 30,00 | 0,00 |
| | | | 62 | | | Construcción Nueva Sede Delegación Puerto Iguazú - Provincia de Misiones | 0 | 1.539.164 | 1.539.164 | | 0,00 | 30,00 | 0,00 |
| | | | | | 51 | Construcción Nueva Sede Delegación Puerto Iguazú - Provincia de Misiones | 0 | 1.539.164 | 1.539.164 | | 0,00 | 30,00 | 0,00 |
| | | 29 | | | | Seguridad Federal en el Área Metropolitana | | | | | | | |
| | | | | | 61 | Construcción de un Hangar en Aeropuerto de San Fernando | 0 | 1.732.259 | 1.732.259 | | 0,00 | 20,00 | 0,00 |
| | | | | | 51 | Construcción de un Hangar en Aeropuerto de San Fernando | 0 | 1.732.259 | 1.732.259 | | 0,00 | 20,00 | 0,00 |
| | 375 | | | | | Gendarmería Nacional | | | | | | | |
| | | 41 | | | | Formación y Capacitación de la Gendarmería Nacional | | | | | | | |
| | | | | | 2 | Ampliación Centro de Capacitación de Montaña Villa Cerro Catedral Escuadrón 34 - Bariloche | 0 | 6.555.090 | 6.555.090 | | 0,00 | 48,97 | 0,00 |

**CUADRO C
INVERSIÓN REAL DIRECTA: PROYECTOS DE INVERSIÓN *
AL 31/03/2017**

| Jur | SAF | Pg | Sp | Py | Ob | Descripción | Ejec. Financiera acum. al 2016 | Crédito inicial 2017 | Vigente al 31/03/2017 | Devengado al 31/03/2017 | Ejec. Física acum. al 2016 | Programación Inicial 2017 | Ejecutado al 31/03/2017 |
|-----|-----|----|----|----|----|--|-----------------------------------|----------------------|--------------------------|----------------------------|----------------------------------|------------------------------|----------------------------|
| | | | | | 51 | Ampliación Centro de Capacitación de Montaña Villa Cerro Catedral Escuadrón 34 - Bariloche Asistencia Sanitaria de la Gendarmería Nacional | 0 | 6.555.090 | 6.555.090 | 0 | 0,00 | 48,97 | 0,00 |
| | 42 | | | | 1 | Construcción Hospital de Día | 4.850.000 | 39.436.911 | 39.436.911 | 0 | 0,00 | 18,78 | 0,00 |
| | | | | | 51 | Construcción Hospital de Día | 4.850.000 | 39.436.911 | 39.436.911 | 0 | 0,00 | 18,78 | 0,00 |
| | | | | 2 | | Construcción Pabellón Sanidad en la Escuela de Gendarmería Nacional "General Martín de Güemes" | 0 | 19.589.360 | 19.589.360 | 0 | 0,00 | 48,97 | 0,00 |
| | | | | 51 | | Construcción Pabellón Sanidad en la Escuela de Gendarmería Nacional "General Martín de Güemes" | 0 | 19.589.360 | 19.589.360 | 0 | 0,00 | 48,97 | 0,00 |
| | | | | 3 | | Construcción Pabellón Sanidad en la Región I - Campo de Mayo | 0 | 19.589.360 | 19.589.360 | 0 | 0,00 | 48,97 | 0,00 |
| | | | | 51 | | Construcción Pabellón Sanidad en la Región I - Campo de Mayo | 0 | 19.589.360 | 19.589.360 | 0 | 0,00 | 48,97 | 0,00 |
| | 48 | | | | | Seguridad en Fronteras | | | | | | | |
| | | | | 3 | | Construcción 10 Viviendas para Barrios Militares del Escuadrón 13 Iquazú - Provincia de Misiones | 0 | 2.938.404 | 2.938.404 | 0 | 0,00 | 0,00 | 0,00 |
| | | | | 51 | | Construcción 10 Viviendas para Barrios Militares del Escuadrón 13 Iquazú - Provincia de Misiones | 0 | 2.938.404 | 2.938.404 | 0 | 0,00 | 0,00 | 0,00 |
| | | | | 4 | | Construcción Hangar en Campo de Mayo | 0 | 5.596.960 | 5.596.960 | 0 | 0,00 | 0,00 | 0,00 |
| | | | | 51 | | Construcción Hangar en Campo de Mayo | 0 | 5.596.960 | 5.596.960 | 0 | 0,00 | 0,00 | 0,00 |
| | | | | 5 | | Remodelación del Complejo Fronterizo Aguas Blancas - Bermejo | 0 | 453.354 | 453.354 | 0 | 0,00 | 2,80 | 0,00 |
| | | | | 51 | | Remodelación del Complejo Fronterizo Aguas Blancas - Bermejo | 0 | 453.354 | 453.354 | 0 | 0,00 | 2,80 | 0,00 |
| | | | | 6 | | Remodelación del Complejo Fronterizo Clorinda - Puerto José A. Falcó | 0 | 906.708 | 906.708 | 0 | 0,00 | 2,80 | 0,00 |
| | | | | 51 | | Remodelación del Complejo Fronterizo Clorinda - Puerto José A. Falcó | 0 | 906.708 | 906.708 | 0 | 0,00 | 2,80 | 0,00 |
| | | | | 7 | | Remodelación del Complejo Fronterizo Iguazú - Foz De Iquazú | 0 | 7.344.511 | 7.344.511 | 0 | 0,00 | 17,74 | 0,00 |
| | | | | 51 | | Remodelación del Complejo Fronterizo Iguazú - Foz De Iquazú | 0 | 7.344.511 | 7.344.511 | 0 | 0,00 | 17,74 | 0,00 |
| | | | | 8 | | Remodelación del Complejo Fronterizo Jama | 0 | 6.548.444 | 6.548.444 | 0 | 0,00 | 12,99 | 0,00 |
| | | | | 51 | | Remodelación del Complejo Fronterizo Jama | 0 | 6.548.444 | 6.548.444 | 0 | 0,00 | 12,99 | 0,00 |
| | | | | 9 | | Remodelación del Complejo Fronterizo La Quiaca - Villazón | 0 | 692.624 | 692.624 | 0 | 0,00 | 3,50 | 0,00 |
| | | | | 51 | | Remodelación del Complejo Fronterizo La Quiaca - Villazón | 0 | 692.624 | 692.624 | 0 | 0,00 | 3,50 | 0,00 |
| | | | | 10 | | Remodelación del Complejo Fronterizo Pasarela "La Fraternidad" | 0 | 1.219.962 | 1.219.962 | 0 | 0,00 | 9,04 | 0,00 |
| | | | | 51 | | Remodelación del Complejo Fronterizo Pasarela "La Fraternidad" | 0 | 1.219.962 | 1.219.962 | 0 | 0,00 | 9,04 | 0,00 |
| 380 | | | | | | Prefectura Naval Argentina | | | | | | | |
| | 31 | | | | | Policia de Seguridad de la Navegación | | | | | | | |
| | | | | 12 | | Repotenciación de Guardacostas Marítimos | 0 | 41.977.200 | 5.697.200 | 0 | 59,00 | 17,00 | 0,00 |
| | | | | 53 | | Actualización Equipamiento Guardacosta "Azopardo y Thompson" | 0 | 41.977.200 | 5.697.200 | 0 | 0,00 | 27,98 | 0,00 |
| | | | | 16 | | Ampliación Edificio Prefectura Usuahia | 0 | 2.798.480 | 2.798.480 | 0 | 0,00 | 7,08 | 0,00 |
| | | | | 51 | | Ampliación Edificio Prefectura Usuahia | 0 | 2.798.480 | 2.798.480 | 0 | 0,00 | 7,08 | 0,00 |
| | | | | 17 | | Construcción Hangar Estación Aérea Mar del Plata | 3.400.000 | 25.186.320 | 25.186.320 | 429.441 | 0,00 | 64,95 | 2,00 |
| | | | | 51 | | Construcción Hangar Estación Aérea Mar del Plata | 3.400.000 | 25.186.320 | 25.186.320 | 429.441 | 0,00 | 64,95 | 2,00 |
| | | | | 21 | | Construcción de Galpones para el Almacenamiento de Repuestos para los Guardacostas de la Institución | 0 | 13.222.818 | 19.502.818 | 1.880.108 | 0,00 | 67,81 | 0,00 |

CUADRO C
INVERSIÓN REAL DIRECTA: PROYECTOS DE INVERSIÓN *
AL 31/03/2017

| Jur | SAF | Pg | Sp | Py | Ob | Descripción | Ejec. Financiera acum. al 2016 | Crédito inicial 2017 | Vigente al 31/03/2017 | Devengado al 31/03/2017 | Ejec. Física acum. al 2016 | Programación Inicial 2017 | Ejecutado al 31/03/2017 |
|-----|-----|----|----|----|----|---|--------------------------------|----------------------|-----------------------|-------------------------|----------------------------|---------------------------|-------------------------|
| | | | | | 51 | Construcción de Galpones para el Almacenamiento de Repuestos para los Guardacostas de la Institución | 0 | 13.222.818 | 19.502.818 | 1.880.108 | 0,00 | 67,81 | 0,00 |
| | | | | 22 | 51 | Construcción de la Prefectura de Zona Lacustre y del Comahue | 21.362.000 | 0 | 8.904.120 | 2.387.453 | 92,07 | s/i | 4,80 |
| | | | | | 51 | Construcción de la Prefectura de Zona Lacustre y del Comahue | 21.362.000 | 0 | 8.904.120 | 2.387.453 | 92,07 | s/i | 4,80 |
| | | | | 26 | 51 | Construcción Contrase Comodoro Rivadavia | 0 | 3.498.100 | 3.498.100 | 0 | 0,00 | 15,90 | 0,00 |
| | | | | | 51 | Construcción Contrase Comodoro Rivadavia | 0 | 3.498.100 | 3.498.100 | 0 | 0,00 | 15,90 | 0,00 |
| | | | | 28 | 51 | Construcción de la Prefectura de Zona Lacustre y del Comahue - Etapa I | 0 | 3.148.290 | 3.148.290 | 0 | 0,00 | 7,00 | 0,00 |
| | | | | | 51 | Construcción de la Prefectura de Zona Lacustre y del Comahue - Etapa I | 0 | 3.148.290 | 3.148.290 | 0 | 0,00 | 7,00 | 0,00 |
| | | | | 29 | 51 | Construcción Edificio de Oficinas en Predio Imprenta | 0 | 279.848 | 151.728 | 0 | 0,00 | 0,10 | 0,00 |
| | | | | | 51 | Construcción Edificio de Oficinas en Predio Imprenta | 0 | 279.848 | 151.728 | 0 | 0,00 | 0,10 | 0,00 |
| | | | | 34 | 51 | Remodelación del Complejo Fronterizo Puerto Iguazú Puerto Tres Fronteras | 0 | 1.859.914 | 1.859.914 | 0 | 0,00 | 8,61 | 0,00 |
| | | | | | 51 | Remodelación del Complejo Fronterizo Puerto Iguazú Puerto Tres Fronteras | 0 | 1.859.914 | 1.859.914 | 0 | 0,00 | 8,61 | 0,00 |
| | | | | 35 | 51 | Remodelación del Complejo Fronterizo Puerto Pilcomayo - Puerto Ita Enramada | 0 | 1.303.392 | 1.303.392 | 0 | 0,00 | 4,00 | 0,00 |
| | | | | | 51 | Remodelación del Complejo Fronterizo Puerto Pilcomayo - Puerto Ita Enramada | 0 | 1.303.392 | 1.303.392 | 0 | 0,00 | 4,00 | 0,00 |
| | 37 | | | | 5 | Formación y Capacitación Profesional de la Prefectura Naval Argentina | | | | | | | |
| | | | | | 5 | Reconstrucción del Alojamiento Personal de Aspirantes Sector "C" del Departamento Académico | 0 | 7.129.200 | 4.649.804 | 66,94 | s/i | 6,47 | |
| | | | | | 51 | Reconstrucción del Alojamiento Personal de Aspirantes Sector "C" del Departamento Académico | 0 | 7.129.200 | 4.649.804 | 66,94 | s/i | 6,47 | |
| 382 | | | | | | Policía de Seguridad Aeroportuaria | | | | | | | |
| | 1 | | | | | Actividades Centrales | | | | | | | |
| | | | | 19 | 51 | Reacondicionamiento del Desagüe y Estacionamiento del Ala Derecha del Edificio Admsitrativo - Edificio | 0 | 1.399.240 | 1.399.240 | 0 | 0,00 | 27,98 | 0,00 |
| | | | | | 51 | Reacondicionamiento del Desagüe y Estacionamiento del Ala Derecha del Edificio Admsitrativo - Edificio | 0 | 1.399.240 | 1.399.240 | 0 | 0,00 | 27,98 | 0,00 |
| | 23 | | | | | Seguridad Aeroportuaria | | | | | | | |
| | | | | 7 | 51 | Cerramiento y Readecuación de Instalaciones del Puesto Lima ubicado en el Aeropuerto Internacional - Cerramiento y Readecuación de Instalaciones del Puesto Lima ubicado en el Aeropuerto Internacional | 0 | 2.518.632 | 2.518.632 | 0 | 0,00 | 69,96 | 0,00 |
| | | | | | 51 | Cerramiento y Readecuación de Instalaciones del Puesto Lima ubicado en el Aeropuerto Internacional - Cerramiento y Readecuación de Instalaciones del Puesto Lima ubicado en el Aeropuerto Internacional | 0 | 2.518.632 | 2.518.632 | 0 | 0,00 | 69,96 | 0,00 |
| | | | | 8 | 51 | Reacondicionamiento de Instalaciones de la Unidad Operacional de Seguridad Preventiva (UOPS) Jujuy - Reacondicionamiento de Instalaciones de la Unidad Operacional de Seguridad Preventiva (UOPS) Jujuy | 0 | 1.826.285 | 1.826.285 | 0 | 0,00 | 69,96 | 0,00 |
| | | | | | 51 | Reacondicionamiento de Instalaciones de la Unidad Operacional de Seguridad Preventiva (UOPS) Jujuy - Reacondicionamiento de Instalaciones de la Unidad Operacional de Seguridad Preventiva (UOPS) Jujuy | 0 | 1.826.285 | 1.826.285 | 0 | 0,00 | 69,96 | 0,00 |
| | | | | 9 | 51 | Reacondicionamiento de instalaciones de la Unidad Operacional de Seguridad Preventiva (UOPS) Salta - Reacondicionamiento de instalaciones de la Unidad Operacional de Seguridad Preventiva (UOPS) Salta | 0 | 1.992.737 | 1.992.737 | 0 | 0,00 | 69,96 | 0,00 |
| | | | | | 51 | Reacondicionamiento de instalaciones de la Unidad Operacional de Seguridad Preventiva (UOPS) Salta - Reacondicionamiento de instalaciones de la Unidad Operacional de Seguridad Preventiva (UOPS) Salta | 0 | 1.992.737 | 1.992.737 | 0 | 0,00 | 69,96 | 0,00 |
| | | | | 10 | 51 | Reacondicionamiento de instalaciones de la Unidad Operacional de Seguridad Preventiva (UOPS) | 0 | 3.468.377 | 3.468.377 | 0 | 0,00 | 69,96 | 0,00 |
| | | | | | 51 | Reacondicionamiento de instalaciones de la Unidad Operacional de Seguridad Preventiva (UOPS) | 0 | 3.468.377 | 3.468.377 | 0 | 0,00 | 69,96 | 0,00 |
| | | | | 11 | 51 | Reacondicionamiento de Instalaciones de la Unidad Operacional contra el Narcotráfico y Delitos | 0 | 4.197.720 | 4.197.720 | 0 | 0,00 | 69,96 | 0,00 |
| | | | | | 51 | Reacondicionamiento de Instalaciones de la Unidad Operacional contra el Narcotráfico y Delitos | 0 | 4.197.720 | 4.197.720 | 0 | 0,00 | 69,96 | 0,00 |
| | | | | 12 | 51 | Reacondicionamiento de Instalaciones de la Unidad Operacional de Seguridad Preventiva (UOPS) | 0 | 5.946.770 | 5.946.770 | 0 | 0,00 | 69,96 | 0,00 |

CUADRO C
INVERSIÓN REAL DIRECTA: PROYECTOS DE INVERSIÓN *
AL 31/03/2017

| Jur | SAF | Pg | Sp | Py | Ob | Descripción | Ejec. Financiera acum. al 2016 | Crédito inicial 2017 | Vigente al 31/03/2017 | Devengado al 31/03/2017 | Ejec. Física acum. al 2016 | Programación Inicial 2017 | Ejecutado al 31/03/2017 |
|-----|-----|----|----|----|----|--|--------------------------------|----------------------|-----------------------|-------------------------|----------------------------|---------------------------|-------------------------|
| | | | | 1 | | Ampliación de Jardines Maternales | 2.447.385 | 10.000 | 10.000 | 0 | 34,00 | 0,00 | 0,00 |
| | | | | | 51 | Ampliación de Jardines Maternales | 2.447.385 | 10.000 | 10.000 | 0 | 34,00 | 0,00 | 0,00 |
| | | | | 8 | | Recuperación de Archivos Históricos y Archivos Generales | 3.728.728 | 10.000 | 10.000 | 0 | 19,00 | 0,00 | 0,00 |
| | | | | | 51 | Recuperación de Archivos Históricos y Archivos Generales | 3.728.728 | 10.000 | 10.000 | 0 | 19,00 | 0,00 | 0,00 |
| | | | | 9 | | Remodelación Instalaciones Edificio Libertad-Ascensores | 0 | 10.000 | 10.000 | 0 | 0,00 | 0,00 | 0,00 |
| | | | | | 51 | Remodelación Instalaciones Edificio Libertad-Ascensores | 0 | 10.000 | 10.000 | 0 | 0,00 | 0,00 | 0,00 |
| | 16 | | | | | Alistamiento Operacional de la Armada | | | | | | | |
| | | | | 7 | | Recuperación y Reparación Rompe Hielos Almirante Irizar | 690.169.018 | 19.300.000 | 19.300.000 | 0 | 97,00 | 2,65 | 0,00 |
| | | | | | 51 | Recuperación y Reparación Rompe Hielos Almirante Irizar | 690.169.018 | 19.300.000 | 19.300.000 | 0 | 97,00 | 2,65 | 0,00 |
| | | | | 8 | | Puesta en Seco y Reparación de la Boca de Dique de Carena 2 | 120.267.342 | 5.780.000 | 5.780.000 | 0 | 56,00 | 1,00 | 0,00 |
| | | | | | 51 | Puesta en Seco y Reparación de la Boca de Dique de Carena 2 | 120.267.342 | 5.780.000 | 5.780.000 | 0 | 56,00 | 1,00 | 0,00 |
| | | | | 9 | | Reparación Integral del Dique de Carena 1 | 41.684.664 | 7.800.000 | 7.800.000 | 0 | 85,00 | 3,00 | 0,00 |
| | | | | | 51 | Reparación Integral del Dique de Carena 1 | 41.684.664 | 7.800.000 | 7.800.000 | 0 | 85,00 | 3,00 | 0,00 |
| | | | | 11 | | Centro Recreativo para el Personal Militar, Civil y su Grupo Familiar | 1.319.328 | 3.900.000 | 3.900.000 | 0 | 0,00 | 40,00 | 0,00 |
| | | | | | 51 | Centro Recreativo para el Personal Militar, Civil y su Grupo Familiar | 1.319.328 | 3.900.000 | 3.900.000 | 0 | 0,00 | 40,00 | 0,00 |
| | 18 | | | | | Formación y Capacitación | | | | | | | |
| | | | | 3 | | Construcción de Alojamiento para Personal Militar | 108.121.429 | 12.520.000 | 12.520.000 | 0 | 88,00 | 0,00 | 0,00 |
| | | | | | 51 | Construcción de Alojamiento para Personal Militar | 108.121.429 | 12.520.000 | 12.520.000 | 0 | 88,00 | 0,00 | 0,00 |
| | | | | 4 | | Construcción Centro Investigación y Educación Naval | 24.009.222 | 10.000 | 10.000 | 0 | 100,00 | 0,00 | 0,00 |
| | | | | | 51 | Construcción Centro Investigación y Educación Naval | 24.009.222 | 10.000 | 10.000 | 0 | 100,00 | 0,00 | 0,00 |
| | | | | 7 | | Construcción del Liceo Naval | 2.573.946 | 1.000.000 | 1.000.000 | 0 | 5,00 | 1,00 | 0,00 |
| | | | | | 51 | Construcción del Liceo Naval | 2.573.946 | 1.000.000 | 1.000.000 | 0 | 5,00 | 1,00 | 0,00 |
| | | | | 10 | | Servicios y Urbanización para el Complejo Educativo Naval | 24.905.413 | 353.821 | 353.821 | 0 | 68,00 | 0,37 | 0,00 |
| | | | | | 51 | Servicios y Urbanización para el Complejo Educativo Naval | 24.905.413 | 353.821 | 353.821 | 0 | 68,00 | 0,37 | 0,00 |
| 450 | | | | | | Instituto Geográfico Nacional | | | | | | | |
| | 16 | | | | | Elaboración y Actualización de Cartografía Básica Nacional | | | | | | | |
| | | | | 14 | | Remodelación del Espacio de Archivo Técnico Cartográfico | 2.232.075 | 1.323.220 | 1.323.220 | 0 | 46,39 | s/i | s/i |
| | | | | | 51 | Remodelación del Espacio de Archivo Técnico Cartográfico | 2.232.075 | 1.323.220 | 1.323.220 | 0 | 46,39 | s/i | s/i |
| | | | | 15 | | Formación de Centros de Procesamiento y Análisis de Técnicas Medición Astronómica | 2.282.125 | 685.085 | 685.085 | 0 | 82,87 | s/i | s/i |
| | | | | | 51 | Formación de Centros de Procesamiento y Análisis de Técnicas Medición Astronómica | 2.282.125 | 685.085 | 685.085 | 0 | 82,87 | s/i | s/i |
| 451 | | | | | | Dirección General de Fabricaciones Militares | | | | | | | |
| | 16 | | | | | Producción y Comercialización de Bienes y Servicios | | | | | | | |
| | | | | 30 | | Adecuación de la Infraestructura Productiva, Métodos v Sistemas Etapa II - Fábrica Militar Río Tercerc | 17.851.603 | 6.100.000 | 6.100.000 | 0 | 10,86 | 8,42 | 0,00 |
| | | | | | 51 | Adecuación de la Infraestructura Productiva, Métodos v Sistemas Etapa II - Fábrica Militar Río Tercerc | 17.851.603 | 6.100.000 | 6.100.000 | 0 | 10,86 | 8,42 | 0,00 |

CUADRO C
INVERSIÓN REAL DIRECTA: PROYECTOS DE INVERSIÓN *
AL 31/03/2017

| Jur | SAF | Pg | Sp | Py | Ob | Descripción | Ejec. Financiera acum. al 2016 | Crédito inicial 2017 | Vigente al 31/03/2017 | Devengado al 31/03/2017 | Ejec. Física acum. al 2016 | Programación Inicial 2017 | Ejecutado al 31/03/2017 |
|-----|-----|----|----|----|----|---|--------------------------------|----------------------|-----------------------|-------------------------|----------------------------|---------------------------|-------------------------|
| | | | | 31 | | Instalación Centro de Servicios Mineros "Jachal" - Fábrica Militar Villa María | 106.122.351 | 1.997.075 | 1.997.075 | 0 | 85,09 | 1,29 | 0,00 |
| | | | | | 51 | Instalación Centro de Servicios Mineros "Jachal" - Fábrica Militar Villa María | 106.122.351 | 1.997.075 | 1.997.075 | 0 | 85,09 | 1,29 | 0,00 |
| | | | | 39 | | Adecuación Infraestructura de los Servicios Auxiliares de la Fábrica Militar de Pólvora y Explosivos Villa | | 0 | | | 0,05 | s/i | 0,00 |
| | | | | | 51 | Adecuación Infraestructura de los Servicios Auxiliares de la Fábrica Militar de Pólvora y Explosivos Villa | | 0 | | | 0,05 | s/i | 0,00 |
| | | | | 40 | | Construcción Planta de Propulsantes Compuestos en Fábrica Militar de Pólvoras y Explosivos Villa María | 57.687.247 | 6.200.000 | 6.200.000 | 157.300 | 63,27 | 3,05 | 0,00 |
| | | | | | 51 | Construcción Planta de Propulsantes Compuestos en Fábrica Militar de Pólvoras y Explosivos Villa María | 57.687.247 | 6.200.000 | 6.200.000 | 157.300 | 63,27 | 3,05 | 0,00 |
| | | | | 42 | | Instalaciones para Mejoras Ambientales de Plantas Químicas en Río Tercero | 30.372.482 | 7.200.000 | 7.200.000 | 3.307.041 | 48,00 | 18,23 | 0,45 |
| | | | | | 51 | Instalaciones para Mejoras Ambientales de Plantas Químicas en Río Tercero | 30.372.482 | 7.200.000 | 7.200.000 | 3.307.041 | 48,00 | 18,23 | 0,45 |
| | | | | 45 | | Actualización de la Red de Ácidos de Planta Química de Río Tercero - Córdoba | | 0 | | | 0,32 | s/i | 0,00 |
| | | | | | 51 | Actualización de la Red de Ácidos de Planta Química de Río Tercero - Córdoba | | 0 | | | 0,32 | s/i | 0,00 |
| | | | | 46 | | Implementación Nuevo Sistema de Medición y Control en la Fábrica Militar de Villa María, Fabrica Militar de | 43.160.220 | 12.600.000 | 12.600.000 | 1.341.858 | 3,14 | 26,33 | 0,10 |
| | | | | | 51 | Implementación Nuevo Sistema de Medición y Control en la Fábrica Militar de Villa María, Fabrica Militar de | 43.160.220 | 12.600.000 | 12.600.000 | 1.341.858 | 3,14 | 26,33 | 0,10 |
| | | | | 47 | | Modernización Planta de Pólvoras Monobásicas en la Fábrica Militar de Villa María | 11.595.886 | 130.000 | 130.000 | 0 | 1,62 | 0,25 | 0,00 |
| | | | | | 51 | Modernización Planta de Pólvoras Monobásicas en la Fábrica Militar de Villa María | 11.595.886 | 130.000 | 130.000 | 0 | 1,62 | 0,25 | 0,00 |
| | | | | 54 | | Remodelación para Actualización Tecnológica Planta Ácido Nítrico - Etapa II | 5.388.381 | 410.000 | 410.000 | 0 | 11,08 | 1,51 | 0,00 |
| | | | | | 51 | Remodelación para Actualización Tecnológica Planta Ácido Nítrico - Etapa II | 5.388.381 | 410.000 | 410.000 | 0 | 11,08 | 1,51 | 0,00 |
| | | | | 55 | | Remodelación para Actualización Planta Nitrato Amonio y Ácido Sulfúrico - Etapa I | 20.389.846 | 3.000.000 | 3.000.000 | 0 | 18,42 | 5,52 | 0,00 |
| | | | | | 51 | Remodelación para Actualización Planta Nitrato Amonio y Ácido Sulfúrico - Etapa I | 20.389.846 | 3.000.000 | 3.000.000 | 0 | 18,42 | 5,52 | 0,00 |
| | | | | 61 | | Puesta en Valor y Actualización Tecnológica de Laboratorios de Calidad en la Fábrica Militar de | 6.372.901 | 1.400.000 | 1.400.000 | 0 | 0,53 | 3,10 | 0,00 |
| | | | | | 51 | Puesta en Valor y Actualización Tecnológica de Laboratorios de Calidad en la Fábrica Militar de | 6.372.901 | 1.400.000 | 1.400.000 | 0 | 0,53 | 3,10 | 0,00 |
| | | | | 65 | | Puesta en Valor Edilicia e Instalaciones Eléctricas en la Fábrica Militar Fray Luis Beltrán | 16.241.824 | 18.300.000 | 18.300.000 | 3.430.905 | 0,88 | 10,88 | 0,18 |
| | | | | | 51 | Puesta en Valor Edilicia e Instalaciones Eléctricas en la Fábrica Militar Fray Luis Beltrán | 16.241.824 | 18.300.000 | 18.300.000 | 3.430.905 | 0,88 | 10,88 | 0,18 |
| | | | | 66 | | Ampliación y Puesta en Valor Edilicia en la Fábrica Militar Río Tercero | 15.691.497 | 13.000.000 | 13.000.000 | 0 | 0,82 | 8,00 | 0,00 |
| | | | | | 51 | Ampliación y Puesta en Valor Edilicia en la Fábrica Militar Río Tercero | 15.691.497 | 13.000.000 | 13.000.000 | 0 | 0,82 | 8,00 | 0,00 |
| | | | | 69 | | Instalación Línea de Ensamble de Vagones Fabrica Militar Río Tercero | 69.709.949 | 22.000.000 | 22.000.000 | 0 | 5,74 | 11,05 | 0,00 |
| | | | | | 51 | Instalación Línea de Ensamble de Vagones Fabrica Militar Río Tercero | 69.709.949 | 22.000.000 | 22.000.000 | 0 | 5,74 | 11,05 | 0,00 |
| | | | | 70 | | Adecuación de Instalaciones a Mejores Condiciones de Salud Fábrica Militar Azul | 2.752.378 | 350.000 | 350.000 | 0 | 0,91 | 1,37 | 0,00 |
| | | | | | 51 | Adecuación de Instalaciones a Mejores Condiciones de Salud Fábrica Militar Azul | 2.752.378 | 350.000 | 350.000 | 0 | 0,91 | 1,37 | 0,00 |
| | | | | 72 | | Actualización Tecnológica de las Condiciones de Servicios y Almacенamientos de Materias Primas y | 6.926.588 | 3.000.000 | 3.000.000 | 0 | 3,16 | 5,32 | 0,00 |
| | | | | | 51 | Actualización Tecnológica de las Condiciones de Servicios y Almacенamientos de Materias Primas y | 6.926.588 | 3.000.000 | 3.000.000 | 0 | 3,16 | 5,32 | 0,00 |
| | | | | 75 | | Optimización Planta de Emulsiones en la Fábrica Militar Azul | 1.104.924 | 1.700.000 | 1.700.000 | 0 | 0,50 | 13,12 | 0,00 |
| | | | | | 51 | Optimización Planta de Emulsiones en la Fábrica Militar Azul | 1.104.924 | 1.700.000 | 1.700.000 | 0 | 0,50 | 13,12 | 0,00 |
| | | | | 76 | | Puesta en Valor de Almacenamiento de Polvorines en la Fábrica Militar Azul | 89 | 50.000 | 50.000 | 0 | 0,00 | 0,36 | 0,00 |

**CUADRO C
INVERSIÓN REAL DIRECTA: PROYECTOS DE INVERSIÓN *
AL 31/03/2017**

| Jur | SAF | Pg | Sp | Py | Ob | Descripcion | Ejec. Financiera acum. al 2016 | Crédito inicial 2017 | Vigente al 31/03/2017 | Devengado al 31/03/2017 | Ejec. Física acum. al 2016 | Programación Inicial 2017 | Ejecutado al 31/03/2017 |
|-----|-----|----|----|----|----|---|--------------------------------|----------------------|-----------------------|-------------------------|----------------------------|---------------------------|-------------------------|
| | | | | | 51 | Puesta en Valor de Almacenamiento de Polvorines en la Fábrica Militar Azul | 89 | 50.000 | 50.000 | | 0,00 | 0,36 | 0,00 |
| | | | | 77 | | Instalación de Planta de Carga de proyectiles en la Fábrica Militar Azul | 2.192.563 | 160.000 | 160.000 | 0 | 100,00 | 0,00 | 0,00 |
| | | | | | 51 | Instalación de Planta de Carga de proyectiles en la Fábrica Militar Azul | 2.192.563 | 160.000 | 160.000 | 0 | 100,00 | 0,00 | 0,00 |
| 50 | | | | | | Ministerio de Hacienda y Finanzas Públicas | | | | | | | |
| | 321 | | | | | Instituto Nacional de Estadística y Censos | | | | | | | |
| | | 19 | | | | Servicio Estadístico | | | | | | | |
| | | | 4 | | | Adecuación Edilicia - Puesta en Valor Ascensores y Revestimiento | 0 | 14.428.000 | 14.428.000 | 0 | 0,00 | 0,00 | 0,00 |
| | | | | 51 | | Adecuación Edilicia - Puesta en Valor Ascensores y Revestimiento | 0 | 14.428.000 | 14.428.000 | 0 | 0,00 | 0,00 | 0,00 |
| | | | | 5 | | Puesta en Valor del Datacenter | 0 | 10.100.000 | 10.100.000 | 0 | 0,00 | 0,00 | 0,00 |
| | | | | | 51 | Puesta en Valor del Datacenter | 0 | 10.100.000 | 10.100.000 | 0 | 0,00 | 0,00 | 0,00 |
| | | | | 6 | | Reparación del Piso 10° - Readequación Montante Eléctrica y Tablero General | 0 | 2.000.000 | 2.000.000 | 0 | 0,00 | 0,00 | 0,00 |
| | | | | | 51 | Reparación del Piso 10° - Readequación Montante Eléctrica y Tablero General | 0 | 2.000.000 | 2.000.000 | 0 | 0,00 | 0,00 | 0,00 |
| | 357 | | | | | Ministerio de Hacienda y Finanzas Públicas | | | | | | | |
| | | 1 | | | | Actividades Centrales | | | | | | | |
| | | | | 37 | | Construcción Galpones en Predio de Ciudad Evita - Centro de Archivo - Provincia de Buenos Aires | 0 | 8.534.165 | 8.534.165 | 0 | 0,00 | 71,12 | 0,00 |
| | | | | | 51 | Construcción Galpones en Predio de Ciudad Evita - Centro de Archivo - Provincia de Buenos Aires | 0 | 8.534.165 | 8.534.165 | 0 | 0,00 | 71,12 | 0,00 |
| | | | | 40 | | Adecuación Edilicia de Espacios Existentes en Carlos Calvo 190 CABA - Jardín Maternal Destinado para el | 1.195.311 | 15.645.969 | 15.645.969 | 0 | 3,30 | 96,70 | 0,00 |
| | | | | | 51 | Adecuación Edilicia de Espacios Existentes en Carlos Calvo 190 CABA - Jardín Maternal Destinado para el | 1.195.311 | 15.645.969 | 15.645.969 | 0 | 3,30 | 96,70 | 0,00 |
| | | 26 | | | | Administración Financiera | | | | | | | |
| | | | | 3 | | Construcción de los Centros Cómputos de la Unidad Informática de la Secretaría de Hacienda Etapa I | 6.079.624 | 5.764.472 | 5.764.472 | 0 | 60,00 | 0,00 | 0,00 |
| | | | | | 51 | Construcción de los Centros Cómputos de la Unidad Informática de la Secretaría de Hacienda Etapa I | 6.079.624 | 5.764.472 | 5.764.472 | 0 | 60,00 | 0,00 | 0,00 |
| | | | | | | Ministerio de Producción | | | | | | | |
| 51 | | | | | | Instituto Nacional de Tecnología Industrial | | | | | | | |
| | 608 | | | | | Actividades Centrales | | | | | | | |
| | | 1 | | 1 | | Aplicación de las Instalaciones del Call Center | 0 | 1.124.709 | 0 | 0 | 0,00 | 74,98 | s/i |
| | | | | | 51 | Aplicación de las Instalaciones del Call Center | 0 | 1.124.709 | 0 | 0 | 0,00 | 74,98 | s/i |
| | | | 2 | | | Ampliación de las Aulas de Capacitación | 0 | 9.278.857 | 0 | 0 | 0,00 | 74,98 | s/i |
| | | | | | 51 | Ampliación de las Aulas de Capacitación | 0 | 9.278.857 | 0 | 0 | 0,00 | 74,98 | s/i |
| | | | | 3 | | Construcción Centro de Trabajos en Altura | 0 | 234.314 | 0 | 0 | 0,00 | 74,98 | s/i |
| | | | | | 51 | Construcción Centro de Trabajos en Altura | 0 | 234.314 | 0 | 0 | 0,00 | 74,98 | s/i |
| | | | | 4 | | Ampliación de las Instalaciones del Jardín Maternal | 0 | 1.780.790 | 0 | 0 | 0,00 | 74,98 | s/i |
| | | | | | 51 | Ampliación de las Instalaciones del Jardín Maternal | 0 | 1.780.790 | 0 | 0 | 0,00 | 74,98 | s/i |
| | 622 | | | | | Instituto Nacional de la Propiedad Industrial | | | | | | | |
| | | 18 | | | | Protección de los Derechos de la Propiedad Industrial | | | | | | | |

**CUADRO C
INVERSIÓN REAL DIRECTA: PROYECTOS DE INVERSIÓN *
AL 31/03/2017**

| Jur | SAF | Pg | Sp | Py | Ob | Descripción | Ejec. Financiera acum. al 2016 | Crédito inicial 2017 | Vigente al 31/03/2017 | Devengado al 31/03/2017 | Ejec. Física acum. al 2016 | Programación Inicial 2017 | Ejecutado al 31/03/2017 |
|-----|-----|----|----|----|----|--|-----------------------------------|----------------------|--------------------------|----------------------------|----------------------------------|------------------------------|----------------------------|
| | | | | 2 | | Reparación y Acondicionamiento del Centro de Digitalización y Documentación | 0 | 1.499.613 | 1.651.423 | 352.727 | 0,00 | 0,00 | 0,00 |
| 52 | | | | | 51 | Reparación y Acondicionamiento del Centro de Digitalización y Documentación Ministerio de Agroindustria | 0 | 1.499.613 | 1.651.423 | 352.727 | 0,00 | 0,00 | 0,00 |
| | 363 | | | | | Ministerio de Agroindustria | | | | | | | |
| | | 36 | | | | Políticas para el Aumento de la Producción y Productividad en las Cadenas Agroindustriales en Construcción de Centro de Capacitación | 36.270.378 | 2.475.719 | 6.475.719 | 1.401.603 | 81,45 | 18,55 | 0,60 |
| | | | | 3 | | Construcción de Centro de Capacitación | 36.270.378 | 2.475.719 | 6.475.719 | 1.401.603 | 97,00 | 3,00 | 0,60 |
| | | | | 6 | | Construcción de Centros de Capacitación y Transferencia de Tecnología | 59.043.278 | 97.040.702 | 40.059.311 | 15.788.419 | 33,69 | 25,14 | 12,00 |
| | | | | | 51 | Construcción de Centro de Cap. y Transferencia de Tecnología Uni. Nac. de Santiago del Estero - | 25.463.380 | 1.800.523 | 7.874.000 | 3.303.968 | 89,00 | 11,00 | 5,00 |
| | | | | | 52 | Construcción de Centro de Capacitación y Transferencia de Tecnología en la UNLP - Provincia | 26.409.903 | 2.100.610 | 11.115.000 | 7.032.419 | 78,00 | 22,00 | 11,00 |
| | | | | | 53 | Construcción de Centro de Capacitación y Transferencia de Tecnología Salte | 0 | 22.506.541 | 0 | 0 | 0,00 | 0,00 | 0,00 |
| | | | | | 54 | Construcción Centro de Capacitación y Transferencia de Tecnología Mendoza | 4.000.000 | 23.219.248 | 10.527.000 | 2.433.477 | 10,00 | 19,00 | 3,00 |
| | | | | | 55 | Construcción Centro de Capacitación y Transferencia de Tecnología Corrientes | 0 | 23.706.890 | 0 | 0 | 0,00 | 0,00 | 0,00 |
| | | | | | 56 | Construcción Centro de Capacitación y Transferencia de Tecnología Río Negro | 3.169.995 | 23.706.890 | 10.543.311 | 3.018.555 | 10,00 | 28,60 | 8,40 |
| | | | | 7 | | Mejoramiento de viveros | 21.226.996 | 3.349.721 | 7.531.112 | 2.727.761 | 79,67 | 15,33 | 13,00 |
| | | | | | 51 | Readecuación Estación Forestal Parque Pereyra Iraola - Provincia de Buenos Aires | 4.836.595 | 300.087 | 50.000 | 0 | 95,00 | 5,00 | 0,00 |
| | | | | | 52 | Readecuación Vivero CorFoNe - Provincia de Neuquén | 2.248.008 | 146.292 | 200.000 | 0 | 95,00 | 5,00 | 0,00 |
| | | | | | 53 | Readecuación Vivero Arrayanal San Pedro - Provincia de Jujuy | 3.668.880 | 315.091 | 300.000 | 188.733 | 95,00 | 5,00 | 0,00 |
| | | | | | 54 | Readecuación Vivero PAIDER - Provincia de Chubut | 0 | 1.875.545 | 6.491.359 | 2.191.471 | 0,00 | 25,00 | 20,00 |
| | | | | | 55 | Readecuación Vivero Salta | 6.027.745 | 412.619 | 412.619 | 347.557 | 95,00 | 5,00 | 4,00 |
| | | | | | 56 | Readecuación Vivero Río Hondo - Provincia de Santiago del Estero | 4.445.768 | 300.087 | 77.134 | 0 | 95,00 | 5,00 | 0,00 |
| | | | | 8 | | Construcción del Centro Piscícola Diamante en la Provincia de Entre Ríos (BID N° 3255/OC-AR) | 4.762.572 | 0 | 23.711.715 | 2.792.132 | 17,00 | s/i | 0,00 |
| | | | | | 51 | Construcción del Centro Piscícola Diamante en la Provincia de Entre Ríos Programa de Servicios Agrícolas Provinciales | 4.762.572 | 0 | 23.711.715 | 2.792.132 | 17,00 | s/i | 0,00 |
| | 41 | | | | | | | | | | | | |
| | | | | 1 | | Recuperación Productiva Post-Emergencia Volcán Puyehue | 32.349.575 | 1.575.453 | 45.702.155 | 21.063.618 | 98,67 | 1,33 | 0,50 |
| | | | | | 55 | Revestimiento de Canal Principal de Riego y Margen Derecha en Picún Leufú, Paso Aquerre | 6.624.179 | 187.554 | 11.206.000 | 6.641.611 | 31,00 | 69,00 | 24,00 |
| | | | | | 57 | Realización de 31 Perforaciones e Instalación de Equipos de Bombeo en Catan Calil, Zapala Collón | 0 | 1.200.348 | 0 | 0 | 0,00 | 0,00 | 0,00 |
| | | | | | 58 | Revestimiento de Canal Secundario con Arcilla en Picún Leufú, La Picasite | 8.092.099 | 37.510 | 50.000 | 0 | 100,00 | 0,00 | 0,00 |
| | | | | | 60 | Realización de 150 Perforaciones e Instalación de Equipos de Bombeo en Cushamen y Gastre (1) | 7.845.258 | 75.021 | 11.850.000 | 7.638.376 | 100,00 | 0,00 | 0,00 |
| | | | | | 62 | Obras de Reparación de Caminos Rurales en Meseta Central y Telsen | 6.996.186 | 37.510 | 11.803.155 | 877.989 | 10,00 | 90,00 | 87,00 |
| | | | | | 73 | Fortalecimiento del Establecimiento Provincial La Posta, Campo Experimental y Centro de Capacitación | 291.853 | 0 | 3.127.000 | 2.626.678 | 0,00 | s/i | 27,90 |
| | | | | | 74 | Remodelación del Sistema de Riego del Valle de Río Chico- Río Negro - | 2.500.000 | 0 | 7.616.000 | 3.278.964 | 0,00 | s/i | 43,00 |
| | | | | 2 | | Infraestructura Productiva para el Desarrollo Local | 56.135.647 | 22.889.899 | 21.992.797 | 8.146.417 | 99,00 | 1,00 | 0,30 |

CUADRO C
INVERSIÓN REAL DIRECTA: PROYECTOS DE INVERSIÓN *
AL 31/03/2017

| Jur | SAF | Pg | Sp | Py | Ob | Descripción | Ejec. Financiera acum. al 2016 | Crédito inicial 2017 | Vigente al 31/03/2017 | Devengado al 31/03/2017 | Ejec. Física acum. al 2016 | Programación Inicial 2017 | Ejecutado al 31/03/2017 |
|-----|-----|----|----|----|----|--|--------------------------------|----------------------|-----------------------|-------------------------|----------------------------|---------------------------|-------------------------|
| | | | | | 51 | Construcción Sistema de Riego El Pichao, Colalao del Valle- Tucumán | 11.753.563 | 0 | 200.000 | 0 | 100,00 | s/i | 0,00 |
| | | | | | 53 | Adecuación y Remodelación del Matadero Municipal de Frías - Santiago del Estero | 4.580.963 | 6.301.831 | 11.606.517 | 3.190.435 | 33,00 | 67,00 | 19,00 |
| | | | | | 54 | Obras de Riego en La Esperanza - Jujuy | 10.967.733 | 0 | 800.000 | 0 | 100,00 | s/i | 0,00 |
| | | | | | 57 | Construcción de Colector y Cunetas en el Distrito de Vista Flores - Mendoza | 5.676.651 | 37.510 | 37.510 | 0 | 100,00 | 0,00 | 0,00 |
| | | | | | 62 | Proyecto de Riego Entre Ríos - Santa María - Provincia | 0 | 8.184.128 | 0 | 0 | 0,00 | 0,00 | 0,00 |
| | | | | | 63 | Electrificación Rural Árbol Solo - Paso de los Algarrobos - Provincia de La Pampa (1) | 6.433.941 | 4.825.402 | 5.582.763 | 4.955.981 | 100,00 | 0,00 | 0,00 |
| | | | | | 64 | Mejoramiento de Caminos Rurales en el Paraje Altamira - Provincia de Mendoza | 9.347.414 | 3.466.007 | 3.466.007 | 0 | 100,00 | 0,00 | 0,00 |
| | | | | | 66 | Mejoramiento de Camino Rural Colector Este Barreal, Departamento Calingasta - Provincia de San Juan Instituto Nacional de Tecnología Agropecuaria | 7.375.382 | 75.021 | 300.000 | 0 | 100,00 | 0,00 | 0,00 |
| 606 | | | | | | Actividades Centrales | | | | | | | |
| | 1 | | | | 12 | Construcción Edificio Agronomía, Administración y Aulas en Estación Experimental Agropecuaria San | 9.263.522 | 27.537.459 | 30.279.070 | 5.732.628 | 22,00 | s/i | s/i |
| | | | | | 51 | Construcción Edificio Agronomía, Administración y Aulas en Estación Experimental Agropecuaria San | 9.263.522 | 27.537.459 | 30.279.070 | 5.732.628 | 22,00 | s/i | s/i |
| | | | | | 19 | Construcciones y Ampliaciones en Institutos de Castelar y Unidades del Interior del País (BID AR-L N° | 5.967.440 | 52.844.052 | 54.352.793 | 1.217.584 | 17,00 | s/i | s/i |
| | | | | | 51 | Construcción Edificio INCUINTA en el Instituto de Virología en Castelar. provincia de Buenos Aires | 0 | 35.406.910 | 35.407.000 | 0 | 0,00 | s/i | s/i |
| | | | | | 53 | Construcción Unidad de Extensión y Experimentación Adaptativa Valles Calchaquíes | 2.261.683 | 5.926.022 | 1.000.000 | 0 | 34,00 | s/i | s/i |
| | | | | | 58 | Construcción de Agencia de Extensión Rural Villa Mercedes | 3.705.757 | 11.511.120 | 17.945.793 | 1.217.584 | 21,00 | s/i | s/i |
| | | | | | 21 | Construcción Agencias de Extensión Rural | 4.013.428 | 2.950.602 | 5.472.007 | 2.827.097 | 79,00 | s/i | s/i |
| | | | | | 51 | Construcción Agencia de Extensión Rural Andalgala, Provincia de Catamarca | 1.656.538 | 649.534 | 2.336.758 | 1.251.447 | 90,00 | s/i | s/i |
| | | | | | 59 | Construcción Agencia de Extensión Rural Adelia María. Provincia de Córdoba | 991.095 | 1.358.869 | 2.222.628 | 1.423.174 | 63,00 | s/i | s/i |
| | | | | | 70 | Construcción Agencia de Extensión Rural Crespo - Provincia de Entre Ríos | 1.365.795 | 942.199 | 912.621 | 152.476 | 89,00 | s/i | s/i |
| | | | | | 22 | Ampliación Laboratorios y Construcciones Varias en Distintas Estaciones Experimentales Agropecuarias | 13.548.204 | 21.981.668 | 27.981.668 | 2.949.308 | 68,00 | s/i | s/i |
| | | | | | 52 | Construcción de Bioterio de Bioseguridad NRS 96 en el Centro de Investigación en Ciencias Veterinarias y | 13.548.204 | 21.981.668 | 27.981.668 | 2.949.308 | 41,00 | s/i | s/i |
| | | | | | 23 | Construcción Unidad Investigación Avícola y Agencias de Extensión Rural | 20.824.823 | 28.484.053 | 32.484.053 | 6.221.266 | 71,00 | s/i | s/i |
| | | | | | 51 | Construcción Residencia Interna en Enfermedades Aviares de la Unidad de Investigación Avícola de | 20.824.823 | 28.484.053 | 32.484.053 | 6.221.266 | 33,00 | s/i | s/i |
| | | | | | 25 | Nuevo Instituto Investigación y Estación Experimental Agropecuaria para Chaco Semiárido | 6.521.949 | 20.846.796 | 33.846.940 | 1.702.184 | 46,00 | s/i | s/i |
| | | | | | 51 | Nuevo Edificio Instituto Investigación Animal Chaco Semiárido (IIACS) | 6.521.949 | 20.846.796 | 33.846.940 | 1.702.184 | 17,00 | s/i | s/i |
| | | | | | 26 | Nuevos Institutos para la Pequeña Agricultura Familiar, Estación Experimental Agropecuaria | 30.176.316 | 18.987.745 | 28.779.796 | 6.778.171 | 42,00 | s/i | s/i |
| | | | | | 52 | Agencia Extensión Rural Victorica | 0 | 2.245.113 | 1.798.639 | 1.545.761 | 94,00 | s/i | s/i |
| | | | | | 53 | Edificio para la Pequeña Agricultura Familiar (IPAF Patacónico) | 20.942.870 | 6.282.659 | 4.429.890 | 3.103.096 | 99,00 | s/i | s/i |
| | | | | | 54 | Edificio Instituto para la Pequeña Agricultura Familiar (IPAF Pampeano) | 9.233.446 | 10.459.973 | 22.551.267 | 2.129.315 | 40,00 | s/i | s/i |
| | | | | | 28 | Construcción Agencias de Extensión Rural en Centros Regionales | 21.051.148 | 6.378.487 | 14.478.052 | 5.131.537 | 95,00 | s/i | s/i |
| | | | | | 53 | Construcción Nuevo Edificio Dirección Centro de Investigaciones en Agroindustria, Provincia de Buenos | 2.693.880 | 4.812.121 | 10.823.857 | 3.170.565 | 47,00 | s/i | s/i |
| | | | | | 55 | Ampliación y Refacción Oficinas Centro Regional Misiones .Provincia de Misiones | 18.357.268 | 1.566.366 | 3.654.195 | 1.960.972 | 96,00 | s/i | s/i |
| | | | | | 29 | Construcción y Ampliación Edificios, Oficinas en Centro Regional Salta, Jujuy. Misiones y Córdoba | 12.671.141 | 27.901.947 | 13.699.286 | 3.764.578 | 85,00 | s/i | s/i |

**CUADRO C
INVERSIÓN REAL DIRECTA: PROYECTOS DE INVERSIÓN *
AL 31/03/2017**

| Jur | SAF | Pg | Sp | Py | Ob | Descripción | Ejec. Financiera acum. al 2016 | Crédito inicial 2017 | Vigente al 31/03/2017 | Devengado al 31/03/2017 | Ejec. Física acum. al 2016 | Programación Inicial 2017 | Ejecutado al 31/03/2017 |
|-----|-----|----|----|----|----|--|--------------------------------|----------------------|-----------------------|-------------------------|----------------------------|---------------------------|-------------------------|
| | | | | | 55 | Construcción Agencia de Extensión Rural Calafate y Dos Viviendas. Provincia de Santa Cruz | 4.566.836 | 9.489.860 | 500.000 | 0 | 2,00 | s/i | s/i |
| | | | | | 56 | Construcción Agencia de Extensión Rural Pocito Provincia de San Juan | 1.298.346 | 2.406.725 | 3.050.757 | 1.205.947 | 62,00 | s/i | s/i |
| | | | | | 57 | Construcción Agencia de Extensión Rural Médanos, Provincia de Buenos Aires | 1.090.124 | 2.001.491 | 1.222.964 | 1.020.315 | 85,00 | s/i | s/i |
| | | | | | 61 | Construcción Agencia de Extensión Rural Chos Malal, Provincia de Neuquén | 2.658.464 | 7.601.968 | 1.000.000 | 0 | 0,00 | s/i | s/i |
| | | | | | 66 | Construcción de Unidad de Extensión y Experimentación Adaptativa General Acha. Provincia | 1.323.168 | 2.126.668 | 500.000 | 0 | 39,00 | s/i | s/i |
| | | | | | 67 | Construcción Agencia de Extensión Rural Castellanos, Provincia de Santa Fe | 1.734.203 | 4.275.235 | 7.425.565 | 1.538.316 | 47,00 | s/i | s/i |
| | | | | 30 | 51 | Construcción y Ampliación Oficinas, Galpón, Laboratorios, Centro Regional Buenos Aires Norte, | 0 | 6.470.029 | 18.657.424 | 330.969 | 17,00 | s/i | s/i |
| | | | | | 54 | Construcción Laboratorio de Biología Reproductiva en Mercedes, Provincia de Corrientes | 0 | 5.982.388 | 9.458.824 | 330.969 | 52,00 | s/i | s/i |
| | | | | | 58 | Ampliación y Reparación Laboratorio de Protección Vegetal en Sáenz Peña , Provincia de Chaco | 0 | 487.641 | 9.198.600 | 0 | 100,00 | s/i | s/i |
| | | | | 32 | 51 | Construcción Edificio de Agencia de Extensión Rural en las Estaciones Experimentales Agropecuarias | 1.962.194 | 2.927.164 | 900.000 | 226.188 | 33,00 | s/i | s/i |
| | | | | | 54 | Construcción de 3 viviendas de 100 m2 en la Agencia de Extensión Rural Ushuaia. Provincia de Tierra del | 1.962.194 | 2.927.164 | 900.000 | 226.188 | 99,00 | s/i | s/i |
| | | | | 33 | 51 | Construcción de un Centro Integral de Capacitación en Cerro Azul, Provincia de Misiones | 2.695.967 | 5.178.113 | 5.900.000 | 1.248.094 | 48,00 | s/i | s/i |
| | | | | | 51 | Construcción de un Centro Integral de Capacitación en Cerro Azul, Provincia de Misiones | 2.695.967 | 5.178.113 | 5.900.000 | 1.248.094 | 66,00 | s/i | s/i |
| | | | | 34 | 51 | Construcción Agencias de Extensión Rural, Ampliación Oficinas, Galpón, Laboratorios en distintas | 1.326.284 | 2.214.930 | 2.477.556 | 0 | 75,00 | s/i | s/i |
| | | | | | 51 | Construcción Agencias de Extensión Rural Gobernador Costa v Vivienda en Estación | 1.326.284 | 2.214.930 | 2.477.556 | 0 | 98,00 | s/i | s/i |
| 607 | | 16 | | | | Instituto Nacional de Investigación y Desarrollo Pesquero | | | | | | | |
| | | | | | 3 | Refuncionalización y Ampliación de la Sede Central del INIDEP | 26.157.413 | 7.502.180 | 17.404.023 | 4.951.494 | 75,19 | 24,81 | 15,60 |
| | | | | | 51 | Refuncionalización y Ampliación de la Sede Central del INIDEP | 26.157.413 | 7.502.180 | 17.404.023 | 4.951.494 | 75,19 | 24,81 | 15,60 |
| 609 | | 16 | | | | Instituto Nacional de Vitivinicultura | | | | | | | |
| | | | | | | Control de Genuinidad de la Producción Vitivinícola | | | | | | | |
| | | | | 18 | 51 | Mantenimiento y Remodelación Edificio del Instituto Nacional de Vitivinicultura | 1.816.397 | 750.218 | 750.218 | 36.488 | 14,77 | 6,10 | 0,31 |
| | | | | | 51 | Mantenimiento y Remodelación Edificio del Instituto Nacional de Vitivinicultura | 1.816.397 | 750.218 | 750.218 | 36.488 | 14,77 | 6,10 | 0,31 |
| 623 | | 22 | | | | Servicio Nacional de Sanidad y Calidad Agroalimentaria | | | | | | | |
| | | | | | | Acciones para Contribuir a Asegurar la Sanidad y Calidad Agroalimentaria | | | | | | | |
| | | | | 7 | 51 | Construcción y Equipamiento del Laboratorio Vegetal Dilab | 71.055.518 | 72.296.413 | 72.296.413 | 17.779.522 | 32,90 | 67,10 | 16,10 |
| | | | | | 51 | Construcción y Equipamiento del Laboratorio Vegetal Dilab | 71.055.518 | 72.296.413 | 72.296.413 | 17.779.522 | 32,90 | 67,10 | 16,10 |
| 53 | | | | | | Ministerio de Turismo | | | | | | | |
| | | | | | | Ministerio de Turismo | | | | | | | |
| | | 22 | | | | Inversiones con Financiamiento Internacional | | | | | | | |
| | | | | 2 | | Desarrollo Turístico en Nuevos Corredores (BID Nº 2606-0/OC) | | | | | | | |
| | | | | 1 | | Mejoramiento de la Costanera y Centro de Visitantes y Ferias de Artículos del Río Aluminé - Provincia de | 7.000.000 | 21.332.799 | 24.200.811 | 2.900.203 | 0,00 | 70,00 | 0,00 |
| | | | | | 51 | Mejoramiento de la Costanera y Centro de Visitantes y Ferias de Artículos del Río Aluminé - Provincia de | 7.000.000 | 21.332.799 | 24.200.811 | 2.900.203 | 0,00 | 70,00 | 0,00 |

CUADRO C
INVERSIÓN REAL DIRECTA: PROYECTOS DE INVERSIÓN *
AL 31/03/2017

| Jur | SAF | Pg | Sp | Py | Ob | Descripción | Ejec. Financiera acum. al 2016 | Crédito inicial 2017 | Vigente al 31/03/2017 | Devengado al 31/03/2017 | Ejec. Física acum. al 2016 | Programación Inicial 2017 | Ejecutado al 31/03/2017 |
|-----|-----|----|----|----|----|--|--------------------------------|----------------------|-----------------------|-------------------------|----------------------------|---------------------------|-------------------------|
| | | | | 3 | | Construcción Centro de Interpretación Ambiental Villa Traful - Provincia de Neuquén (BID N° 2606/OC - AR) (1) | 7.000.000 | 12.481.047 | 3.463.849 | 1.217.524 | 100,00 | 0,00 | 0,00 |
| | | | | | 51 | Construcción Centro de Interpretación Ambiental Villa Traful - Provincia de Neuquén (BID N° 2606/OC - AR) (1) | 7.000.000 | 12.481.047 | 3.463.849 | 1.217.524 | 100,00 | 0,00 | 0,00 |
| | | | | 4 | | Construcción Muelle Turístico y Paseo de la Costa en Peheunia sobre Lago Aluminé - Provincia de Neuquén | 3.000.000 | 31.327.000 | 2.986.846 | 1.959.566 | 66,00 | 15,00 | 10,00 |
| | | | | | 51 | Construcción Muelle Turístico y Paseo de la Costa en Peheunia sobre Lago Aluminé - Provincia de Neuquén | 3.000.000 | 31.327.000 | 2.986.846 | 1.959.566 | 66,00 | 15,00 | 10,00 |
| | | | | 5 | | Construcción Área de Servicios - Parque Municipal Llao Llao - San Carlos de Bariloche - Río Negro (BID N° 2606/OC - AR) (1) | 3.999.296 | 26.170.000 | 16.109.680 | 0 | 0,00 | 65,00 | 10,00 |
| | | | | | 51 | Construcción Área de Servicios - Parque Municipal Llao Llao - San Carlos de Bariloche - Río Negro (BID N° 2606/OC - AR) (1) | 3.999.296 | 26.170.000 | 16.109.680 | 0 | 0,00 | 65,00 | 10,00 |
| | | | | 6 | | Implementación Parque Jesuítico Guaraní Etapa B, San Ignacio Mini, Provincia de Misiones (BID N° 2606/OC - AR) (1) | 12.058.469 | 24.847.484 | 1.189.071 | 1.107.249 | 100,00 | 0,00 | 0,00 |
| | | | | | 51 | Implementación Parque Jesuítico Guaraní Etapa B, San Ignacio Mini, Provincia de Misiones (BID N° 2606/OC - AR) (1) | 12.058.469 | 24.847.484 | 1.189.071 | 1.107.249 | 100,00 | 0,00 | 0,00 |
| | | | | 7 | | Puesta en Valor y Reordenamiento Recepción, Sector de Ingreso al Parque Provincial Ischigualasto Valle | 0 | 24.000.000 | 53.676.075 | 0 | 0,00 | 65,00 | 0,00 |
| | | | | | 51 | Puesta en Valor y Reordenamiento Recepción, Sector de Ingreso al Parque Provincial Ischigualasto Valle | 0 | 24.000.000 | 53.676.075 | 0 | 0,00 | 65,00 | 0,00 |
| | | | | 13 | | Remodelación y Ampliación del Mirador del Paso Garibaldi - Provincia de Tierra del Fuego (BID N° 2606/OC - AR) (1) | 6.904.000 | 29.000.000 | 7.750.000 | 0 | 11,00 | 45,00 | 0,00 |
| | | | | | 51 | Remodelación y Ampliación del Mirador del Paso Garibaldi - Provincia de Tierra del Fuego (BID N° 2606/OC - AR) (1) | 6.904.000 | 29.000.000 | 7.750.000 | 0 | 11,00 | 13,00 | 0,00 |
| | | | | 14 | | Implementación de la Red Provincial de Senderos, Provincia de Tierra del Fuego (BID N° 2606/OC - AR) (1) | 4.220.000 | 18.772.992 | 8.839.697 | 3.885.465 | 50,00 | 60,00 | 30,00 |
| | | | | | 51 | Implementación de la Red Provincial de Senderos, Provincia de Tierra del Fuego (BID N° 2606/OC - AR) (1) | 4.220.000 | 18.772.992 | 8.839.697 | 3.885.465 | 50,00 | 60,00 | 30,00 |
| | | | | 34 | | Construcción del Centro de Logística y Administrativo del Parque Provincial Ischigualasto - Provincia de San Carlos de Bariloche | 3.000.000 | 30.000.000 | 0 | 0 | 0,00 | 0,00 | 0,00 |
| | | | | | 51 | Construcción del Centro de Logística y Administrativo del Parque Provincial Ischigualasto - Provincia de San Carlos de Bariloche | 3.000.000 | 30.000.000 | 0 | 0 | 0,00 | 0,00 | 0,00 |
| | | | | 36 | | Construcción Circuitos Peatonales y Miradores en las Estaciones del Parque Provincial Ischigualasto - | 7.000.000 | 25.000.000 | 10.000.000 | 0 | 0,00 | 5,00 | 0,00 |
| | | | | | 51 | Construcción Circuitos Peatonales y Miradores en las Estaciones del Parque Provincial Ischigualasto - | 7.000.000 | 25.000.000 | 10.000.000 | 0 | 0,00 | 0,00 | 0,00 |
| | | | | 38 | | Construcción del Centro de Informes e Interpretación, Los Antiguos, Provincia de Santa Cruz (BID N° 2606/OC - AR) (1) | 9.432.000 | 31.000.000 | 27.160.000 | 11.360.000 | 44,00 | 46,00 | 0,00 |
| | | | | | 51 | Construcción del Centro de Informes e Interpretación, Los Antiguos, Provincia de Santa Cruz (BID N° 2606/OC - AR) (1) | 9.432.000 | 31.000.000 | 27.160.000 | 11.360.000 | 44,00 | 46,00 | 0,00 |
| | | | | 39 | | Museo Regional Cueva de las Manos Perito Moreno, Provincia de Santa Cruz | 8.810.359 | 31.000.000 | 27.160.000 | 11.360.000 | 20,00 | 40,00 | 0,00 |
| | | | | | 51 | Museo Regional Cueva de las Manos Perito Moreno, Provincia de Santa Cruz | 8.810.359 | 31.000.000 | 27.160.000 | 11.360.000 | 20,00 | 50,00 | 0,00 |
| | | | | 44 | | Construcción de Sendero Interpretativo y Adecuación Edilicia en Paseo La Catarata - El Hoyo - Chubut (BID N° 2606/OC - AR) (1) | 0 | 69.472.082 | 0 | 0 | 0,00 | 0,00 | 0,00 |
| | | | | | 51 | Construcción de Sendero Interpretativo y Adecuación Edilicia en Paseo La Catarata - El Hoyo - Chubut (BID N° 2606/OC - AR) (1) | 0 | 69.472.082 | 0 | 0 | 0,00 | 0,00 | 0,00 |
| | | | | 45 | | Construcción Embarcadero para Desarrollo de Actividades Náuticas - Puerto Patriada - El Hoyo - | 0 | 57.160.239 | 0 | 0 | 0,00 | 0,00 | 0,00 |
| | | | | | 51 | Construcción Embarcadero para Desarrollo de Actividades Náuticas - Puerto Patriada - El Hoyo - | 0 | 57.160.239 | 0 | 0 | 0,00 | 76,00 | 0,00 |
| | | 23 | | | | Gestión Integral de Residuos Sólidos Urbanos en Municipios Turísticos | | | | | | | |
| | | | 2 | | | Tratamiento de Residuos Sólidos para Municipios Turísticos y Pequeños - GIRSU Etapa II (BID N° 2606/OC - AR) (1) | | | | | | | |
| | | | | 2 | | Saneamiento Basural a Cielo Abierto Existente, General Pueyrredón, Buenos Aires - GIRSU - (BID N° 2606/OC - AR) (1) | 24.000.000 | 41.200.000 | 97.259.112 | 16.187.521 | 2,00 | 76,00 | 25,00 |

**CUADRO C
INVERSIÓN REAL DIRECTA: PROYECTOS DE INVERSIÓN *
AL 31/03/2017**

| Jur | SAF | Pg | Sp | Py | Ob | Descripción | Ejec. Financiera acum. al 2016 | Crédito inicial 2017 | Vigente al 31/03/2017 | Devengado al 31/03/2017 | Ejec. Física acum. al 2016 | Programación Inicial 2017 | Ejecutado al 31/03/2017 |
|-----|-----|----|----|----|----|---|--------------------------------|----------------------|-----------------------|-------------------------|----------------------------|---------------------------|-------------------------|
| | | | | | 51 | Saneamiento Basural a Cielo Abierto Existente, General Pueyrredón, Buenos Aires - GIRSU - (BID N° Cierre y Clausura de Basurales a Cielo Abierto Existente - La Rioja - Chilecito II - GIRSU II (BID N° Cierre y Clausura de Basurales a Cielo Abierto Existente - La Rioja - Chilecito II - GIRSU II (BID N° | 24.000.000 | 41.200.000 | 97.259.112 | 16.187.521 | 2,00 | 76,00 | 25,00 |
| | | | 12 | | | | 15.116.704 | 54.200.000 | 41.000.000 | 4.275.085 | 0,00 | 85,00 | 42,00 |
| | | | | | 51 | Ministerio de Transporte | 15.116.704 | 54.200.000 | 41.000.000 | 4.275.085 | 0,00 | 85,00 | 42,00 |
| 57 | | | | | | Ministerio de Transporte (Gastos Propios) | | | | | | | |
| | 327 | | | | | Coordinación de Políticas de Transporte Vial | | | | | | | |
| | | 61 | | | | | | | | | | | |
| | | | 1 | | | Sistema de Ómnibus de Tránsito Rápido y Carriles Exclusivos (BIRF N° 7794) | 1.221.286.062 | 618.400.153 | 618.400.153 | 501.006.565 | 58,77 | 27,46 | 14,16 |
| | | | | | 51 | Obra de Infraestructura Centro de Transbordo Estación Sáenz | 41.463.173 | 238.913.840 | 238.913.840 | 0 | 0,00 | 29,60 | 0,00 |
| | | | | | 54 | Obra de Carriles Exclusivos Tramos I, II, III - Avenida Blas Parera (5,7 km) | 167.629.914 | 0 | 0 | 9.953.060 | 89,16 | 10,84 | 8,84 |
| | | | | | 56 | Obra de Infraestructura BRT - Terminal km 32 Isidro Casanova (RN N° 3-La Matanza) | 1.012.192.975 | 379.486.313 | 379.486.313 | 491.053.505 | 64,27 | 35,73 | 23,03 |
| | | | 2 | | | Mejora del Transporte en el Área Metropolitana | 237.669.237 | 4.192.327.766 | 4.192.327.766 | 274.977.432 | 0,00 | 53,13 | 7,29 |
| | | | | | 51 | Desarrollo del Sistema de Ómnibus de Tránsito Rápido y Carriles Exclusivos - Metrobus Lanús - | 0 | 170.624.118 | 0 | 0 | 0,00 | 0,00 | 0,00 |
| | | | | | 52 | Desarrollo del Sistema de Ómnibus de Tránsito Rápido y Carriles Exclusivos - Metrobus Morón - | 0 | 170.624.118 | 170.624.118 | 0 | 0,00 | 100,00 | 0,00 |
| | | | | | 53 | Desarrollo del Sistema de Ómnibus de Tránsito Rápido y Carriles Exclusivos - Metrobus 3 de Febrero | 0 | 153.749.412 | 153.749.412 | 25.405.509 | 0,00 | 100,00 | 16,52 |
| | | | | | 54 | Desarrollo del Sistema de Ómnibus de Tránsito Rápido y Carriles Exclusivos - Metrobus Mar del Plata | 0 | 153.749.412 | 153.749.412 | 0 | 0,00 | 50,00 | 0,00 |
| | | | | | 55 | Desarrollo del Sistema de Ómnibus de Tránsito Rápido y Carriles Exclusivos - Metrobus Córdoba - | 0 | 172.000.000 | 172.000.000 | 0 | 0,00 | 70,00 | 0,00 |
| | | | | | 56 | Desarrollo del Sistema de Ómnibus de Tránsito Rápido y Carriles Exclusivos - Metrobus Corrientes - | 0 | 153.580.706 | 153.580.706 | 0 | 0,00 | 60,00 | 0,00 |
| | | | | | 58 | Desarrollo del Sistema de Ómnibus de Tránsito Rápido y Carriles Exclusivos - Metrobus Neuquén - | 0 | 185.000.000 | 185.000.000 | 0 | 0,00 | 100,00 | 0,00 |
| | | | | | 60 | Pavimentación y Rehabilitación de Calzadas y Veredas | 237.669.237 | 1.023.000.000 | 1.193.624.118 | 226.949.882 | 0,00 | 70,00 | 10,84 |
| | | | | | 64 | Desarrollo del Sistema de Ómnibus de Tránsito Rápido y Carriles Exclusivos - Mejora Refugios y Metrobus Norte II (Maipu - Olivos - San Isidro) ¿ | 0 | 210.000.000 | 210.000.000 | 22.622.042 | 0,00 | 70,00 | 10,77 |
| | | | | | 65 | Provincia de Buenos Aires | 0 | 300.000.000 | 300.000.000 | 0 | 0,00 | 20,00 | 0,00 |
| | | | | | 66 | Desarrollo del Sistema de Ómnibus de Tránsito Rápido y Carriles Exclusivos - Metrobus Posadas - | 0 | 300.000.000 | 300.000.000 | 0 | 0,00 | 20,00 | 0,00 |
| | | | | | 67 | Desarrollo del Sistema de Ómnibus de Tránsito Rápido y Carriles Exclusivos - Metrobus La Plata - | 0 | 300.000.000 | 300.000.000 | 0 | 0,00 | 20,00 | 0,00 |
| | | | | | 69 | Desarrollo del Sistema de Ómnibus de Tránsito Rápido y Carriles Exclusivos - Metrobus Tucumán | 0 | 300.000.000 | 300.000.000 | 0 | 0,00 | 20,00 | 0,00 |
| | | | | | 70 | Desarrollo del Sistema de Ómnibus de Tránsito Rápido y Carriles Exclusivos - Metrobus Mendoza | 0 | 300.000.000 | 300.000.000 | 0 | 0,00 | 20,00 | 0,00 |
| | | | | | 71 | Desarrollo del Sistema de Ómnibus de Tránsito Rápido y Carriles Exclusivos - Metrobus Jujuy | 0 | 300.000.000 | 300.000.000 | 0 | 0,00 | 20,00 | 0,00 |
| | | | 3 | | | Desarrollo e Impementación de Ciclovías y Bicisendas | 0 | 200.000.000 | 200.000.000 | 0 | 0,00 | 50,00 | 0,00 |
| | | | | | 51 | Desarrollo e Impementación de Ciclovías y Bicisendas | 0 | 200.000.000 | 200.000.000 | 0 | 0,00 | 50,00 | 0,00 |
| | | | | | | Modernización de la Red de Transporte Ferroviario | | | | | | | |
| | | 62 | | | | | | | | | | | |
| | | | | | 0 | Constr. Alteo Terraplen Viaducto Laguna La Picasa CAF N3192 | 0 | 355.000 | 2.855.000 | 710.000 | | s/i | |
| | | | 5 | | | Soterramiento Ferrocarril Sarmiento | 0 | 10.740.000.000 | 10.740.000.000 | 0 | 0,00 | 10,00 | 0,00 |
| | | | | | 51 | Soterramiento Ferrocarril Sarmiento | 0 | 10.740.000.000 | 10.740.000.000 | 0 | 0,00 | 10,00 | 0,00 |
| | | | | | 16 | Mejora Integral del Ferrocarril General Roca - Ramal Constitución - La Plate | 2.091.066.975 | 2.999.766.291 | 2.999.766.291 | 128.924.274 | 26,28 | 22,48 | 1,42 |

CUADRO C
INVERSIÓN REAL DIRECTA: PROYECTOS DE INVERSIÓN *
AL 31/03/2017

| Jur | SAF | Pg | Sp | Py | Ob | Descripción | Ejec. Financiera acum. al 2016 | Crédito inicial 2017 | Vigente al 31/03/2017 | Devengado al 31/03/2017 | Ejec. Física acum. al 2016 | Programación Inicial 2017 | Ejecutado al 31/03/2017 |
|-----|-----|----|----|----|----|--|--------------------------------|----------------------|-----------------------|-------------------------|----------------------------|---------------------------|-------------------------|
| | | | | | 51 | Tendido de Catenarias y Viaducto Ringuélet - Provincia de Buenos Aires | 1.490.369.358 | 2.999.766.291 | 2.999.766.291 | 62.496.672 | 84,05 | 12,09 | 3,12 |
| | | | | | 52 | Subestación Transformadora | 428.775.866 | 0 | 0 | 30.020.008 | 52,00 | 48,00 | 6,40 |
| | | | | | 53 | Señalamiento y Telecomunicaciones | 991.678 | | | | 0,00 | 9,31 | 0,00 |
| | | | | | 54 | Adecuación de Estaciones y Material Rodante | 54.000.000 | 0 | 0 | 36.407.594 | 0,00 | 93,00 | 1,00 |
| | | | | | 55 | Talleres y Depósitos Ferroviarios | 114.946.717 | 0 | 0 | 0 | 0,00 | 18,05 | 0,00 |
| | | | | | 56 | Pasos Bajo Nivel | 991.678 | 0 | | | 0,00 | 26,00 | 0,00 |
| | | | | | 57 | Renovación, Mejoramiento de Vías y Aparatos de Vías | 991.678 | | | | 0,00 | 17,50 | 0,00 |
| | | | | 17 | | Integración Ferroviaria Argentino-Boliviana para el Desarrollo Económico y Regional - Ramal C 15 - | 921.802 | 334.643.025 | 334.643.025 | 364.126 | 0,00 | 5,00 | 0,00 |
| | | | | | 51 | Integración Ferroviaria Argentino-Boliviana para el Desarrollo Económico y Regional - Ramal C 15 - | 921.802 | 334.643.025 | 334.643.025 | 364.126 | 0,00 | 5,00 | 0,00 |
| | | | | 18 | | Red de Expresos Regionales (R.E.R.) | 0 | 2.406.000.000 | 2.406.000.000 | 0 | 0,00 | 6,43 | 0,00 |
| | | | | | 51 | Construcción de Estación Subterránea Constitución - Red de Expresos Regionales | 0 | 1.289.000.000 | 1.289.000.000 | 0 | 0,00 | 15,00 | 0,00 |
| | | | | | 52 | Construcción Estación Central Obelisco - Red de Expresos Regionales | 0 | 400.000.000 | 400.000.000 | 0 | 0,00 | 5,00 | 0,00 |
| | | | | | 53 | Construcción Estación Retiro Subterránea de las Líneas Mitre y Sarmiento y Distribuidor Retiro - Red | 0 | 702.000.000 | 702.000.000 | 0 | 0,00 | 5,00 | 0,00 |
| | | | | | 54 | Construcción Estación Correo Central de las Líneas Mitre y Sarmiento | 0 | 5.000.000 | 5.000.000 | 0 | 0,00 | 5,00 | 0,00 |
| | | | | | 55 | Construcción Estación 9 de Julio Subterránea de las Líneas Mitre y Sarmiento - Ciudad Autónoma de | 0 | 5.000.000 | 5.000.000 | 0 | 0,00 | 5,00 | 0,00 |
| | | | | | 56 | Construcción Estación Plaza Miserere Subterránea de la Líneas Mitre y Sarmiento - Ciudad Autónoma de | 0 | 5.000.000 | 5.000.000 | 0 | 0,00 | 5,00 | 0,00 |
| | | | | 19 | | Puesta en Valor Ferrocarril Mitre | 0 | 863.323.745 | 863.323.745 | 0 | 0,00 | 0,00 | 0,00 |
| | | | | | 53 | Construcción de Viaducto Línea Mitre: Retiro - Tigre | 0 | 863.323.745 | 863.323.745 | 0 | 0,00 | 0,00 | 0,00 |
| | | | | 20 | | Puesta en Valor Ferrocarril San Martín | 0 | 2.478.647.490 | 2.478.647.490 | 0 | 0,00 | 3,33 | 0,00 |
| | | | | | 51 | Electrificación Ferrocarril San Martín | 0 | 929.492.809 | 929.492.809 | 0 | 0,00 | 0,00 | 0,00 |
| | | | | | 52 | Puesta en Valor Viaducto San Martín y Tercer Vía | 0 | 1.239.323.745 | 1.239.323.745 | 0 | 0,00 | 0,00 | 0,00 |
| | | | | | 53 | Puesta en Valor Subestación Ferrocarril San Martín | 0 | 309.830.936 | 309.830.936 | 0 | 0,00 | 10,00 | 0,00 |
| | | | | 23 | | Mejoramiento de la Conectividad Ferroviaria a Constitución - Ferrocarril Belgrano Sur (CAF S/N) | 0 | 632.509.765 | 632.509.765 | 0 | 0,00 | 6,00 | 0,00 |
| | | | | | 51 | Mejoramiento Conectividad Ferrocarril Belgrano Sur: Elevación del Viaducto | 0 | 448.649.965 | 448.649.965 | 0 | 0,00 | 6,00 | 0,00 |
| | | | | | 52 | Mejoramiento Conectividad Ferrocarril Belgrano Sur: Eliminación de 4 Pasos a Nivel | 0 | 56.751.800 | 56.751.800 | 0 | 0,00 | 0,00 | 0,00 |
| | | | | | 53 | Mejoramiento Conectividad Ferrocarril Belgrano Sur: Apertura de Calles | 0 | 20.476.000 | 20.476.000 | 0 | 0,00 | 0,00 | 0,00 |
| | | | | | 54 | Mejoramiento Conectividad Ferrocarril Belgrano Sur: Prolongación del Tendido Ferroviario | 0 | 70.020.000 | 70.020.000 | 0 | 0,00 | 0,00 | 0,00 |
| | | | | | 55 | Construcción Nueva Estación Buenos Aires | 0 | 36.612.000 | 36.612.000 | 0 | 0,00 | 0,00 | 0,00 |
| | | | | 26 | | Renovación de Vías y Corredor del Ferrocarril General Belgrano Cargas (6) | 0 | 5.259.543.386 | 5.259.543.386 | 31.968.045 | 0,00 | 45,00 | 2,53 |
| | | | | | 51 | Renovación Parcial Etapa I - Km 1202 a 1264,96 - Provincia de Santiago del Estero (6) | 0 | 205.543.993 | 205.543.993 | 31.968.045 | 0,00 | 100,00 | 10,30 |
| | | | | | 52 | Renovación Parcial Etapa I - Km 1264,96 a 1332,5 - Provincia de Santiago del Estero | 0 | 233.804.670 | 233.804.670 | 0 | 0,00 | 100,00 | 4,11 |
| | | | | | 53 | Renovación Parcial Etapa I - Km 1411 a 1436,5 - Provincia del Chaco | 0 | 83.249.235 | 83.249.235 | 0 | 0,00 | 85,00 | 1,04 |
| | | | | | 54 | Renovación Parcial Etapa I - Km 723,2 a 689,785 - Provincia del Chaco | 0 | 112.954.710 | 112.954.710 | 0 | 0,00 | 100,00 | 10,16 |
| | | | | | 55 | Renovación Parcial Etapa I - Km 552,72429 a 518,023 - Provincia del Chaco | 0 | 113.365.544 | 113.365.544 | 0 | 0,00 | 100,00 | 10,16 |

CUADRO C
INVERSIÓN REAL DIRECTA: PROYECTOS DE INVERSIÓN *
AL 31/03/2017

| Jur | SAF | Pg | Sp | Py | Ob | Descripcion | Ejec. Financiera acum. al 2016 | Crédito inicial 2017 | Vigente al 31/03/2017 | Devengado al 31/03/2017 | Ejec. Física acum. al 2016 | Programación Inicial 2017 | Ejecutado al 31/03/2017 |
|-----|-----|----|----|----|----|--|--------------------------------|----------------------|-----------------------|-------------------------|----------------------------|---------------------------|-------------------------|
| | | | | | 56 | Renovación Parcial Etapa I - Km 518,023 a 492,543 - Provincia del Chaco | 0 | 83.183.941 | 83.183.941 | 0 | 0,00 | 100,00 | 10,16 |
| | | | | | 57 | Renovación Parcial Etapa I - Km a 492,543 a 415,283 Provincia del Chaco | 0 | 215.136.790 | 215.136.790 | 0 | 0,00 | 89,00 | 3,20 |
| | | | | | 58 | Renovación Parcial Etapa II - Km 1290,4 a 1082,2 - Provincia de Salta | 0 | 815.646.622 | 815.646.622 | 0 | 0,00 | 0,00 | 0,00 |
| | | | | | 59 | Renovación Parcial Etapa II - Km a 1082,2 a 1110,2 - Provincia de Salta | 0 | 109.693.110 | 109.693.110 | 0 | 0,00 | 0,00 | 0,00 |
| | | | | | 60 | Renovación Parcial Etapa I - Km 415,283 a 338,023 - Provincia de Santa Fe | 0 | 215.592.960 | 215.592.960 | 0 | 0,00 | 89,00 | 4,07 |
| | | | | | 61 | Renovación Parcial Etapa II - Km 83,8 a 53,400 - Provincia de Santa Fe | 0 | 119.095.376 | 119.095.376 | 0 | 0,00 | 0,00 | 0,00 |
| | | | | | 62 | Renovación Parcial Etapa III - Km 53,400 a 2,1 - Provincia de Santa Fe | 0 | 200.973.447 | 200.973.447 | 0 | 0,00 | 0,00 | 0,00 |
| | | | | | 63 | Renovación Parcial Etapa I - Km 1110,2 a 1138,9 - Provincia de Salta | 0 | 112.435.437 | 112.435.437 | 0 | 0,00 | 0,00 | 0,00 |
| | | | | | 64 | Renovación Parcial Etapa III - Km 0 a 9,4 - Provincia de Santa Fe | 0 | 36.825.544 | 36.825.544 | 0 | 0,00 | 0,00 | 0,00 |
| | | | | | 65 | Renovación Parcial Etapa II - Km 9,4 a 48,311 - Provincia de Santa Fe | 0 | 152.438.164 | 152.438.164 | 0 | 0,00 | 0,00 | 0,00 |
| | | | | | 66 | Renovación Parcial Etapa III - Km 938,955 a 791,38 - Provincia de Tucumán | 0 | 578.141.452 | 578.141.452 | 0 | 0,00 | 0,00 | 0,00 |
| | | | | | 67 | Renovación Parcial Etapa III - Km 976,54 a 938,955 - Provincia de Salta | 0 | 147.243.412 | 147.243.412 | 0 | 0,00 | 0,00 | 0,00 |
| | | | | | 68 | Renovación Parcial Etapa III - Km 976,54 a 1082,2 - Provincia de Salta | 0 | 413.934.784 | 413.934.784 | 0 | 0,00 | 0,00 | 0,00 |
| | | | | | 69 | Renovación Parcial Etapa III - Km 1086,236 a 976,54 - Provincia de Salta | 0 | 429.746.263 | 429.746.263 | 0 | 0,00 | 0,00 | 0,00 |
| | | | | | 70 | Renovación Parcial Etapa III - Km 1290,4 a 1086,236 - Provincia de Juiuy | 0 | 799.835.144 | 799.835.144 | 0 | 0,00 | 0,00 | 0,00 |
| | | | | | 71 | Renovación Parcial Etapa III - Km 1311 a 1290,4 - Provincia de Salta | 0 | 80.702.788 | 80.702.788 | 0 | 0,00 | 0,00 | 0,00 |
| | 91 | | | | | Coordinación de Políticas de Transporte Fluvial y Marítimo | | | | | | | |
| | | | | 7 | | Puerto Comodoro Rivadavia | 56.817.307 | 45.000.000 | 45.000.000 | 0 | 80,64 | 19,36 | 5,52 |
| | | | | | 51 | Puerto Comodoro Rivadavia | 56.817.307 | 45.000.000 | 45.000.000 | 0 | 80,64 | 19,36 | 5,52 |
| | | | | 20 | | Ampliación Complejo Portuario Bahía Ushuaia | 0 | 100.000.000 | 100.000.000 | 0 | 0,00 | 31,20 | 0,00 |
| | | | | | 51 | Ampliación Complejo Portuario Bahía Ushuaia | 0 | 100.000.000 | 100.000.000 | 0 | 0,00 | 31,20 | 0,00 |
| | | | | 25 | | Reparación Muelle en Delegación Río Uruguay de la Dirección Nacional de Vías Navegables | 0 | 14.000.000 | 14.000.000 | 0 | 0,00 | 0,00 | 0,00 |
| | | | | | 51 | Reparación Muelle en Delegación Río Uruguay de la Dirección Nacional de Vías Navegables | 0 | 14.000.000 | 14.000.000 | 0 | 0,00 | 0,00 | 0,00 |
| | | | | 31 | | Acortamiento Escollera Norte Puerto Quequén-Pcia. de Buenos | 0 | 50.000.000 | 50.000.000 | 0 | 0,00 | 0,00 | 0,00 |
| | | | | | 51 | Acortamiento Escollera Norte Puerto Quequén-Pcia. de Buenos | 0 | 50.000.000 | 50.000.000 | 0 | 0,00 | 0,00 | 0,00 |
| | | | | 34 | | Ampliación Muelle Comandante Luis Piedrabuena Etapa II. Provincia de Chubu | 0 | 100.000.000 | 100.000.000 | 0 | 0,00 | 78,23 | 0,00 |
| | | | | | 51 | Ampliación Muelle Comandante Luis Piedrabuena Etapa II. Provincia de Chubu | 0 | 100.000.000 | 100.000.000 | 0 | 0,00 | 78,23 | 0,00 |
| | | | | 35 | | Reparación Pilotes Macizos Muelle Almirante Storni, Chubut | 38.050.078 | 120.000.000 | 120.000.000 | 0 | 0,00 | 61,80 | 0,00 |
| | | | | | 51 | Reparación Pilotes Macizos Muelle Almirante Storni, Chubut | 38.050.078 | 120.000.000 | 120.000.000 | 0 | 0,00 | 61,80 | 0,00 |
| | | | | 62 | | Construcción de Espigones VIII y IX - Puerto de Mar del Plata - Provincia de Buenos Aires | 0 | 25.000.000 | 25.000.000 | 0 | 0,00 | 0,00 | 0,00 |
| | | | | | 51 | Construcción de Espigones VIII y IX - Puerto de Mar del Plata - Provincia de Buenos Aires | 0 | 25.000.000 | 25.000.000 | 0 | 0,00 | 0,00 | 0,00 |
| | | | | 89 | | Construcción de Nueva Terminal Port Ita Ibaté, provincia de Corrientes | 0 | 60.000.000 | 60.000.000 | 0 | 0,00 | 67,70 | 0,00 |
| | | | | | 51 | Construcción de Nueva Terminal Port Ita Ibaté, provincia de Corrientes | 0 | 60.000.000 | 60.000.000 | 0 | 0,00 | 67,70 | 0,00 |
| | | | | 90 | | Adecuación de los muelles históricos del Puerto La Plata operados por la terminal de graneles líquidos | 0 | 80.000.000 | 80.000.000 | 0 | 0,00 | 0,00 | 0,00 |

**CUADRO C
INVERSIÓN REAL DIRECTA: PROYECTOS DE INVERSIÓN *
AL 31/03/2017**

| Jur | SAF | Pg | Sp | Py | Ob | Descripción | Ejec. Financiera acum. al 2016 | Crédito inicial 2017 | Vigente al 31/03/2017 | Devengado al 31/03/2017 | Ejec. Física acum. al 2016 | Programación Inicial 2017 | Ejecutado al 31/03/2017 |
|-----|-----|----|----|----|----|--|--------------------------------|----------------------|-----------------------|-------------------------|----------------------------|---------------------------|-------------------------|
| | | | | | 51 | Adecuación de los muelles históricos del Puerto La Plata operados por la terminal de graneles líquidos | 0 | 80.000.000 | 80.000.000 | | 0,00 | 0,00 | 0,00 |
| | | | 93 | | | Construcción de Muelle Multipropósito para Graneles Sólidos en el Puerto de Bahía Blanca - Provincia de | 0 | 80.000.000 | 80.000.000 | | 0,00 | 0,00 | 0,00 |
| | | | | | 51 | Construcción de Muelle Multipropósito para Graneles Sólidos en el Puerto de Bahía Blanca - Provincia de | 0 | 80.000.000 | 80.000.000 | | 0,00 | 0,00 | 0,00 |
| 604 | | | | | | Dirección Nacional de Vialidad | | | | | | | |
| | 16 | | | | | Mantenimiento | | | | | | | |
| | | 1 | | | | Mantenimiento por Administración | | | | | | | |
| | | | 1 | | | Mantenimiento por Administración | 4.990.751.365 | 702.000.000 | 1.933.076.284 | 108.588.677 | 0,00 | 100,00 | 25,00 |
| | | | | | 51 | Mantenimiento por Administración | 4.990.751.365 | 702.000.000 | 1.933.076.284 | 108.588.677 | 0,00 | 100,00 | 25,00 |
| | | | 3 | | | Mantenimiento por Convenio | | | | | | | |
| | | | | 45 | | Ruta Nacional Nº 242-40 - Tramo: TFO Neuquén - Convenio 14, Sección: Catán Lil - Límite con Mendoza | 30.800.089 | 10.000.000 | 12.321.718 | 12.321.717 | 89,00 | 11,00 | 0,00 |
| | | | | | 51 | Ruta Nacional Nº 242-40 - Tramo: TFO Neuquén - Convenio 14, Sección: Catán Lil - Límite con Mendoza | 30.800.089 | 10.000.000 | 12.321.718 | 12.321.717 | 89,00 | 11,00 | 0,00 |
| | | | | 47 | | Ruta Nacional Nº 3,40;281;288;293 - Tramo: TFO Santa Cruz - Convenio 14, Sección: Tramos Varios | 141.928.124 | 281.892 | 4.304.692 | 0 | 100,00 | 0,00 | 0,00 |
| | | | | | 51 | Ruta Nacional Nº 3,40;281;288;293 - Tramo: TFO Santa Cruz - Convenio 14, Sección: Tramos Varios | 141.928.124 | 281.892 | 4.304.692 | 0 | 100,00 | 0,00 | 0,00 |
| | | | | 48 | | Ruta Nacional Nº 3 - Complementaria a,b - TFO Tierra Del Fuego - Sección: Convenio 13, Tramos | 5.459.289 | 11.799.952 | 11.799.952 | 0 | 37,32 | 0,00 | 0,00 |
| | | | | | 51 | Ruta Nacional Nº 3 - Complementaria a,b - TFO Tierra Del Fuego - Sección: Convenio 13, Tramos | 5.459.289 | 11.799.952 | 11.799.952 | 0 | 37,32 | 0,00 | 0,00 |
| | | | | | 51 | Ruta Nacional Nº 76 - Tramo: TFO La Rioja - Convenio 11, Sección: Villa Castelli (Km. 149,62) - | 3.332.241 | 11.562.762 | 11.562.762 | 0 | 52,25 | 0,00 | 0,00 |
| | | | | | 51 | Ruta Nacional Nº 76 - Tramo: TFO La Rioja - Convenio 11, Sección: Villa Castelli (Km. 149,62) - | 3.332.241 | 11.562.762 | 11.562.762 | 0 | 52,25 | 0,00 | 0,00 |
| | | | | 55 | | RN Nº 3, RN Nº40, RN Nº281, RN Nº288, RN Nº293 - Tramo: (T.F.O.) Santa Cruz - Convenio 15 - Sección: | 75.613.369 | 10.000.000 | 10.000.000 | 0 | 96,16 | 3,84 | 0,00 |
| | | | | | 51 | RN Nº 3, RN Nº40, RN Nº281, RN Nº288, RN Nº293 - Tramo: (T.F.O.) Santa Cruz - Convenio 15 - Sección: | 75.613.369 | 10.000.000 | 10.000.000 | 0 | 96,16 | 3,84 | 0,00 |
| | | | | 61 | | Ruta Nacional Nº 22; Tramo: (T.F.O.) - Puente Sobre Río Neuquén - Plottier (Nº 1); Sección: km.1217,86 - | 9.699.371 | 10.000.000 | 10.000.000 | 2.194.712 | 17,61 | 76,05 | 2,62 |
| | | | | | 51 | Ruta Nacional Nº 22; Tramo: (T.F.O.) - Puente Sobre Río Neuquén - Plottier (Nº 1); Sección: km.1217,86 - | 9.699.371 | 10.000.000 | 10.000.000 | 2.194.712 | 17,61 | 76,05 | 2,62 |
| | | | 4 | | | Señalamiento | | | | | | | |
| | | | | 13 | | Señalamiento Horizontal Zona Centro Etapa 2 (1) | 241.492.008 | 125.512 | 125.512 | 76.015 | 100,00 | 0,00 | 0,00 |
| | | | | | 51 | Señalamiento Horizontal Zona Centro Etapa 2 (1) | 241.492.008 | 125.512 | 125.512 | 76.015 | 100,00 | 0,00 | 0,00 |
| | | | | 16 | | Rutas Nacionales Varias en Zona Sur: Buenos Aires, Neuquén, Chubut, La Pampa | 196.006.888 | 80.303.959 | 80.303.959 | 59.755.590 | 59,31 | 40,69 | 13,31 |
| | | | | | 51 | Rutas Nacionales Varias en Zona Sur: Buenos Aires, Neuquén, Chubut, La Pampa | 196.006.888 | 80.303.959 | 80.303.959 | 59.755.590 | 59,31 | 40,69 | 13,31 |
| | | | | 17 | | Rutas Nacionales Varias en Zona Litoral y Noroeste: Buenos Aires, Santa Fe, Corrientes, Misiones, Entre | 199.961.491 | 32.277.002 | 49.316.169 | 49.316.169 | 65,59 | 34,41 | 19,23 |
| | | | | | 51 | Rutas Nacionales Varias en Zona Litoral y Noroeste: Buenos Aires, Santa Fe, Corrientes, Misiones, Entre | 199.961.491 | 32.277.002 | 49.316.169 | 49.316.169 | 65,59 | 34,41 | 19,23 |
| | | | | 18 | | Rutas Nacionales Varias en Zona Centro: Córdoba, Mendoza, La Rioja, San Juar | 0 | 6.685.174 | 6.685.174 | 0 | 0,00 | 33,33 | 0,00 |
| | | | | | 51 | Rutas Nacionales Varias en Zona Centro: Córdoba, Mendoza, La Rioja, San Juar | 0 | 6.685.174 | 6.685.174 | 0 | 0,00 | 33,33 | 0,00 |
| | | | | 19 | | Rutas Nacionales Varias en Zona Nort: Tucumán, Salta, Juiuv, Catamarca v Santiago del Ester | 0 | 6.685.174 | 6.685.174 | 0 | 0,00 | 33,33 | 0,00 |
| | | | | | 51 | Rutas Nacionales Varias en Zona Nort: Tucumán, Salta, Juiuv, Catamarca v Santiago del Ester | 0 | 6.685.174 | 6.685.174 | 0 | 0,00 | 33,33 | 0,00 |

CUADRO C
INVERSIÓN REAL DIRECTA: PROYECTOS DE INVERSIÓN *
AL 31/03/2017

| Jur | SAF | Pg | Sp | Py | Ob | Descripción | Ejec. Financiera acum. al 2016 | Crédito inicial 2017 | Vigente al 31/03/2017 | Devengado al 31/03/2017 | Ejec. Física acum. al 2016 | Programación Inicial 2017 | Ejecutado al 31/03/2017 |
|-----|-----|----|----|----|----|--|--------------------------------|----------------------|-----------------------|-------------------------|----------------------------|---------------------------|-------------------------|
| | | | | 20 | | Señalamiento Horizontal Zona Sur - Etapa IIIb - Neuquén, Chubut, La Pampa, Río Negro,Santa Cruz: | 0 | 6.685.174 | 6.685.174 | 0 | 0,00 | 33,33 | 0,00 |
| | | | | | 51 | Señalamiento Horizontal Zona Sur - Etapa IIIb - Neuquén, Chubut, La Pampa, Río Negro,Santa Cruz: | 0 | 6.685.174 | 6.685.174 | 0 | 0,00 | 33,33 | 0,00 |
| | | | | 21 | | Señalamiento Vertical en Rutas Varias en Chubut | 0 | 10.724.133 | 10.724.133 | 0 | 0,00 | 83,33 | 0,00 |
| | | | | | 51 | Señalamiento Vertical en Rutas Varias en Chubut | 0 | 10.724.133 | 10.724.133 | 0 | 0,00 | 83,33 | 0,00 |
| | | | | 22 | | Señalamiento Horizontal Zona Centro - Etapa IIIa - Buenos Aires, Córdoba, Mendoza, San Juan,San Luis | 165.260.225 | 92.142.293 | 92.142.293 | 83.422.844 | 64,53 | 35,47 | 13,86 |
| | | | | | 51 | Señalamiento Horizontal Zona Centro - Etapa IIIa - Buenos Aires, Córdoba, Mendoza, San Juan,San Luis | 165.260.225 | 92.142.293 | 92.142.293 | 83.422.844 | 64,53 | 35,47 | 13,86 |
| | | | | 23 | | Señalamiento Horizontal Zona Norte Etapa IIIa:Córdoba,Tucumán,Salta,Jujuy,Santa Fe,La | 182.704.279 | 18.559.332 | 48.799.676 | 35.613.597 | 66,51 | 33,49 | 9,31 |
| | | | | | 51 | Señalamiento Horizontal Zona Norte Etapa IIIa:Córdoba,Tucumán,Salta,Jujuy,Santa Fe,La | 182.704.279 | 18.559.332 | 48.799.676 | 35.613.597 | 66,51 | 33,49 | 9,31 |
| | | | | 24 | | Señalamiento Vertical en Rutas Varias en San Juan | 0 | 13.788.172 | 13.788.172 | 0 | 0,00 | 30,00 | 0,00 |
| | | | | | 51 | Señalamiento Vertical en Rutas Varias en San Juan | 0 | 13.788.172 | 13.788.172 | 0 | 0,00 | 30,00 | 0,00 |
| | | | | 25 | | Señalamiento Horizontal en Varias RN Zona Litoral: Santa Fe, Corrientes, Entre Ríos, Misiones, | 0 | 6.685.174 | 6.685.174 | 0 | 0,00 | 16,67 | 0,00 |
| | | | | | 51 | Señalamiento Horizontal en Varias RN Zona Litoral: Santa Fe, Corrientes, Entre Ríos, Misiones, | 0 | 6.685.174 | 6.685.174 | 0 | 0,00 | 16,67 | 0,00 |
| | | | | 26 | | Obra de Señalamiento Vertical en Varias Rutas Nacionales de la Río Negro | 0 | 10.724.133 | 10.724.133 | 0 | 0,00 | 25,00 | 0,00 |
| | | | | | 51 | Obra de Señalamiento Vertical en Varias Rutas Nacionales de la Río Negro | 0 | 10.724.133 | 10.724.133 | 0 | 0,00 | 25,00 | 0,00 |
| | | | | 27 | | Señalamiento Horizontal en Varias RN la Zona Norte: Tucumán,Salta,Catamarca,La Rioja,Jujuy,Santiago | 0 | 18.384.229 | 18.384.229 | 0 | 0,00 | 12,50 | 0,00 |
| | | | | | 51 | Señalamiento Horizontal en Varias RN la Zona Norte: Tucumán,Salta,Catamarca,La Rioja,Jujuy,Santiago | 0 | 18.384.229 | 18.384.229 | 0 | 0,00 | 12,50 | 0,00 |
| | | | | 28 | | Señalamiento Horizontal en Varias RN Zona Centro: Buenos Aires, Córdoba, Mendoza, San Juan, San | 0 | 18.384.229 | 18.384.229 | 0 | 0,00 | 12,50 | 0,00 |
| | | | | | 51 | Señalamiento Horizontal en Varias RN Zona Centro: Buenos Aires, Córdoba, Mendoza, San Juan, San | 0 | 18.384.229 | 18.384.229 | 0 | 0,00 | 12,50 | 0,00 |
| | | | | 29 | | Señalamiento Horizontal Varias RN Zona Sur:Buenos Aires,Río Negro,La Pampa,Chubut,Neuquén,Santa | 0 | 18.384.229 | 18.384.229 | 0 | 0,00 | 12,50 | 0,00 |
| | | | | | 51 | Señalamiento Horizontal Varias RN Zona Sur:Buenos Aires,Río Negro,La Pampa,Chubut,Neuquén,Santa | 0 | 18.384.229 | 18.384.229 | 0 | 0,00 | 12,50 | 0,00 |
| | | | | 30 | | Señalamiento Horizontal Varias RN Zona Litoral:Buenos Aires,Santa Fe,Corrientes,Entre | 0 | 18.384.229 | 18.384.229 | 0 | 0,00 | 12,50 | 0,00 |
| | | | | | 51 | Señalamiento Horizontal Varias RN Zona Litoral:Buenos Aires,Santa Fe,Corrientes,Entre | 0 | 18.384.229 | 18.384.229 | 0 | 0,00 | 12,50 | 0,00 |
| | | 5 | | | | Obras de Emergencia | | | | | | | |
| | | | | 1 | | Obras de Emergencia Menores | 17.437.804 | 14.729.220 | 14.729.220 | 8.041.556 | 0,00 | 100,00 | 25,00 |
| | | | | | 51 | Obras de Emergencia Menores - Rutas Varias | 17.437.804 | 14.729.220 | 14.729.220 | 8.041.556 | 0,00 | 100,00 | 25,00 |
| | | | | 2 | | Obras en Puentes | 45.855.210 | 12.050.264 | 12.050.264 | 3.469.521 | 0,00 | 100,00 | 25,00 |
| | | | | | 51 | Obras en Puentes - Nacional - Rutas Varias | 45.855.210 | 12.050.264 | 12.050.264 | 3.469.521 | 0,00 | 100,00 | 25,00 |
| | | | | 4 | | Obras Menores de Seguridad Vial Nacional | 46.581.092 | 2.240.267 | 2.240.267 | 597.256 | 0,00 | 100,00 | 25,00 |
| | | | | | 51 | Obras Menores de Seguridad Vial Nacional - Rutas Varias | 46.581.092 | 2.240.267 | 2.240.267 | 597.256 | 0,00 | 100,00 | 25,00 |
| | | | | 5 | | Ruta Nacional N° 65 - Tramo: Empalme Ruta Nacional N° 38 - Límite con Catamarca - Sección: km | 0 | 6.565.796 | 6.565.796 | 0 | 0,00 | 25,00 | 0,00 |
| | | | | | 51 | Ruta Nacional N° 65 - Tramo: Empalme Ruta Nacional N° 38 - Límite con Catamarca - Sección: km | 0 | 6.565.796 | 6.565.796 | 0 | 0,00 | 25,00 | 0,00 |
| | | 6 | | | | Mantenimiento por Sistema Modular | | | | | | | |

CUADRO C
INVERSIÓN REAL DIRECTA: PROYECTOS DE INVERSIÓN *
AL 31/03/2017

| Jur | SAF | Pg | Sp | Py | Ob | Descripción | Ejec. Financiera acum. al 2016 | Crédito inicial 2017 | Vigente al 31/03/2017 | Devengado al 31/03/2017 | Ejec. Física acum. al 2016 | Programación Inicial 2017 | Ejecutado al 31/03/2017 |
|-----|-----|----|----|----|----|---|--------------------------------|----------------------|-----------------------|-------------------------|----------------------------|---------------------------|-------------------------|
| | | | | 19 | | Ruta N° 3 - Empalme Ruta Provincial N° 4 - Empalme Ruta Provincial N° 6 - Km. 18 - Km. 61 | 99.937.294 | 8.064.760 | 51.555.514 | 0 | 64,66 | 35,34 | 8,47 |
| | | | | | 51 | Ruta N° 3 - Empalme Ruta Provincial N° 4 - Empalme Ruta Provincial N° 6 - Km. 18 - Km. 61 | 99.937.294 | 8.064.760 | 51.555.514 | 0 | 64,66 | 35,34 | 8,47 |
| | | | | 35 | | Puentes sobre Riachuelo: Nicolás Avellaneda y accesos y Nuevo Puente Pueyrredón y acceso | 205.124.344 | 4.117.000 | 34.050.086 | 20.829.736 | 96,05 | 3,95 | 2,88 |
| | | | | | 51 | Puentes sobre Riachuelo: Nicolás Avellaneda y accesos y Nuevo Puente Pueyrredón y acceso | 205.124.344 | 4.117.000 | 34.050.086 | 20.829.736 | 96,05 | 3,95 | 2,88 |
| | | | | 43 | | Ruta Nacional N° 40 - N° 51 San Antonio de los Cobres - Límite con Jujuy / Campo Quijano - Límite | 102.194.370 | 26.415.071 | 34.799.530 | 22.596.507 | 57,62 | 42,38 | 5,21 |
| | | | | | 51 | Ruta Nacional N° 40 - N° 51 San Antonio de los Cobres - Límite con Jujuy / Campo Quijano - Límite | 102.194.370 | 26.415.071 | 34.799.530 | 22.596.507 | 57,62 | 42,38 | 5,21 |
| | | | | 55 | | Ruta Nacional N° 40 - Ruta Nacional N° A014 -20 - Ruta Nacional N° 142 y Ruta Nacional N° 7 Tramos | 422.805.705 | 76.117.955 | 76.117.955 | 53.295.568 | 39,27 | 3,58 | 1,95 |
| | | | | | 51 | Ruta N° 142, Ruta N° 40 y Ruta N° 7 - G.Andre - Empalme Ruta Nacional N° 20 /Mendoza - Límite San | 422.805.705 | 76.117.955 | 76.117.955 | 53.295.568 | 91,64 | 8,36 | 4,56 |
| | | | | 57 | | Autopista A001 Acceso Sudeste - Sentido Capital y Sentido Bernal | 97.324.944 | 10.000.000 | 22.900.457 | 18.311.557 | 61,94 | 26,87 | 6,48 |
| | | | | | 51 | Autopista A001 Acceso Sudeste - Sentido Capital y Sentido Bernal | 97.324.944 | 10.000.000 | 22.900.457 | 18.311.557 | 61,94 | 26,87 | 6,48 |
| | | | | 61 | | Ruta Nacional N° 95 y Ruta Nacional N° 86 Tramos: Límite con Chaco - Villa General Güemes y Villa | 45.845.274 | 75.728.822 | 75.728.822 | 2.428.510 | 81,36 | 17,21 | 5,04 |
| | | | | | 51 | Ruta Nacional N° 95 y Ruta Nacional N° 86 Tramos: Límite con Chaco - Villa General Güemes y Villa | 45.845.274 | 75.728.822 | 75.728.822 | 2.428.510 | 81,36 | 17,21 | 5,04 |
| | | | | 66 | | Ruta Nacional N° 3 Empalme Ruta Provincial N° 39 - Acceso a Rada Tilly - Km. 1822,20 - Km. 1842,7. | 76.380.345 | 1.213.123 | 7.907.823 | 4.815.084 | 93,72 | 0,00 | 0,00 |
| | | | | | 51 | Ruta Nacional N° 3 Empalme Ruta Provincial N° 39 - Acceso a Rada Tilly - Km. 1822,20 - Km. 1842,7. | 76.380.345 | 1.213.123 | 7.907.823 | 4.815.084 | 93,72 | 0,00 | 0,00 |
| | | | | 67 | | Puente Alsina - Puente Victorino de la Plaza - Puente Pueyrredón Vieic | 97.142.942 | 10.000.000 | 22.988.731 | 11.178.311 | 64,10 | 35,90 | 4,73 |
| | | | | | 51 | Puente Alsina - Puente Victorino de la Plaza - Puente Pueyrredón Vieic | 97.142.942 | 10.000.000 | 22.988.731 | 11.178.311 | 64,10 | 35,90 | 4,73 |
| | | | | 70 | | Ruta Nacional N° 78 - Tramo: Empalme Ruta Nacional N° 40 (Río Capayan) - Límite con la Provincia de | 6.960.320 | 10.000.000 | 10.382.311 | 8.205.071 | 28,24 | 47,84 | 7,16 |
| | | | | | 51 | Ruta Nacional N° 78 - Tramo: Empalme Ruta Nacional N° 40 (Río Capayan) - Límite con la Provincia de | 6.960.320 | 10.000.000 | 10.382.311 | 8.205.071 | 28,24 | 47,84 | 7,16 |
| | | | | 71 | | Ruta Nacional N° 40 - 76 - Tramo: Límite con la Provincia de San Juan - Piedra Pintada (Cuesta de | 4.892.734 | 10.000.000 | 13.418.713 | 8.358.704 | 18,10 | 54,60 | 10,56 |
| | | | | | 51 | Ruta Nacional N° 40 - 76 - Tramo: Límite con la Provincia de San Juan - Piedra Pintada (Cuesta de | 4.892.734 | 10.000.000 | 13.418.713 | 8.358.704 | 18,10 | 54,60 | 10,56 |
| | | | | 79 | | Ruta Nacional N° 3 - Tramo: Empalme Ruta Provincial N° 39 - Acceso a Rada Tilly - Sección: Km. 1.822,20 - | 0 | 6.979.069 | 6.979.069 | 0 | 4,60 | 49,77 | 11,33 |
| | | | | | 51 | Ruta Nacional N° 3 - Tramo: Empalme Ruta Provincial N° 39 - Acceso a Rada Tilly - Sección: Km. 1.822,20 - | 0 | 6.979.069 | 6.979.069 | 0 | 4,60 | 49,77 | 11,33 |
| | | 7 | | | | Obras de Seguridad Vial | | | | | | | |
| | | | | 28 | | R.34 - TRAVESÍA URBANA POR TABOADA | 0 | 9.029.457 | 9.029.457 | 0 | 0,00 | 70,00 | 0,00 |
| | | | | | 51 | R.34 - TRAVESÍA URBANA POR TABOADA | 0 | 9.029.457 | 9.029.457 | 0 | 0,00 | 70,00 | 0,00 |
| | | | | 29 | | Ruta N° 34 - Empalme Ruta Provincial N° 5 - Pozo Hondo | 20.689.105 | 947.730 | 4.615.945 | 2.307.972 | 97,40 | 0,00 | 0,00 |
| | | | | | 51 | Ruta N° 34 - Empalme Ruta Provincial N° 5 - Pozo Hondo | 20.689.105 | 947.730 | 4.615.945 | 2.307.972 | 97,40 | 0,00 | 0,00 |
| | | | | 57 | | Ruta Nacional N° 35, Empalme Ruta Provincial N° 10 Empal | 22.080.173 | 28.363.426 | 28.363.426 | 64.964 | 35,33 | 64,67 | 13,24 |
| | | | | | 51 | Ruta Nacional N° 35, Empalme Ruta Provincial N° 10 Empal | 22.080.173 | 28.363.426 | 28.363.426 | 64.964 | 35,33 | 64,67 | 13,24 |
| | | | | 60 | | Ruta Nacional N° 146, Acceso a Villa de la Quebracha - Inte | 74.361.401 | 269.465 | 269.465 | 0 | 94,91 | 0,00 | 0,00 |
| | | | | | 51 | Ruta Nacional N° 146, Acceso a Villa de la Quebracha - Inte | 74.361.401 | 269.465 | 269.465 | 0 | 94,91 | 0,00 | 0,00 |
| | | | | 66 | | Ruta Nacional N° 11 Resistencia - Límite Con Formosa Acceso a Colonia Benítez - Margarita Belén - | 46.827.646 | 324.754 | 324.754 | 176.972 | 91,37 | 0,00 | 0,00 |

CUADRO C
INVERSIÓN REAL DIRECTA: PROYECTOS DE INVERSIÓN *
AL 31/03/2017

| Jur | SAF | Pg | Sp | Py | Ob | Descripción | Ejec. Financiera acum. al 2016 | Crédito inicial 2017 | Vigente al 31/03/2017 | Devengado al 31/03/2017 | Ejec. Física acum. al 2016 | Programación Inicial 2017 | Ejecutado al 31/03/2017 |
|-----|-----|----|----|----|----|---|--------------------------------|----------------------|-----------------------|-------------------------|----------------------------|---------------------------|-------------------------|
| | | | | | 51 | Ruta Nacional Nº 11 Resistencia - Límite Con Formosa Acceso a Colonia Benítez - Margarita Belén - | 46.827.646 | 324.754 | 324.754 | 176.972 | 91,37 | 0,00 | 0,00 |
| | | | | 70 | | Ruta Nacional Nº38 - Tramo: Paso Externo por Ciudad de San Fernando | 0 | 10.000.000 | 10.000.000 | 0 | 0,00 | 30,00 | 0,00 |
| | | | | | 51 | Ruta Nacional Nº38 - Tramo: Paso Externo por Ciudad de San Fernando | 0 | 10.000.000 | 10.000.000 | 0 | 0,00 | 30,00 | 0,00 |
| | | | | 79 | | Ruta Nacional Nº 52 Tramo Empalme Ruta Nacional Nº 9 - Empalme Ruta Provincial Nº 79 Variante | 68.410.020 | 102.317 | 1.708.595 | 0 | 100,00 | 0,00 | 0,00 |
| | | | | | 51 | Ruta Nacional Nº 52 Tramo Empalme Ruta Nacional Nº 9 - Empalme Ruta Provincial Nº 79 Variante | 68.410.020 | 102.317 | 1.708.595 | 0 | 100,00 | 0,00 | 0,00 |
| | | | | 99 | | Obras menores de Seguridad Vial | 509.314.656 | 143.126.341 | 143.126.341 | 10.230.545 | 0,00 | 100,00 | 25,00 |
| | | | | | 51 | Obras menores de Seguridad Vial | 509.314.656 | 143.126.341 | 143.126.341 | 10.230.545 | 0,00 | 100,00 | 25,00 |
| | | 8 | | | | Obras de Conservación Mejorativas - Fase I | | | | | | | |
| | | | | 1 | | Rutas Varias - Obras menores de Conservación Mejorativa | 476.245.703 | 50.258.462 | 51.096.345 | 36.976.368 | 0,00 | 100,00 | 25,00 |
| | | | | | 51 | Rutas Varias - Obras menores de Conservación Mejorativa | 476.245.703 | 50.258.462 | 51.096.345 | 36.976.368 | 0,00 | 100,00 | 25,00 |
| | | | | 47 | | Ruta Nº 95 - Juan José Castelli - Empalme Ruta Provincial Nº 3 - Sección II - km.1.229,94-km.1.278,1 | 35.804.100 | 10.436.562 | 28.909.798 | 28.759.345 | 74,53 | 25,47 | 13,75 |
| | | | | | 51 | Ruta Nº 95 - Juan José Castelli - Empalme Ruta Provincial Nº 3 - Sección II - km.1.229,94-km.1.278,1 | 35.804.100 | 10.436.562 | 28.909.798 | 28.759.345 | 74,53 | 25,47 | 13,75 |
| | | | | 48 | | Ruta Nº 95 - Empalme Ruta Provincial Nº9 - Juan José Castelli - Sección I -km.1.167,2-km.1.229,9 | 32.340.653 | 10.516.283 | 18.026.832 | 12.047.837 | 56,34 | 43,66 | 16,26 |
| | | | | | 51 | Ruta Nº 95 - Empalme Ruta Provincial Nº9 - Juan José Castelli - Sección I -km.1.167,2-km.1.229,9 | 32.340.653 | 10.516.283 | 18.026.832 | 12.047.837 | 56,34 | 43,66 | 16,26 |
| | | | | 87 | | Ruta Nacional Nº 40 y Ruta Nacional Nº 242 Zapala - Las Lajas Km. 2.405,35 - Km. 2.454,85 y Las Lajas - | 82.955.988 | 9.391 | 862.759 | 0 | 100,00 | 0,00 | 0,00 |
| | | | | | 51 | Ruta Nacional Nº 40 y Ruta Nacional Nº 242 Zapala - Las Lajas Km. 2.405,35 - Km. 2.454,85 y Las Lajas - | 82.955.988 | 9.391 | 862.759 | 0 | 100,00 | 0,00 | 0,00 |
| | | | | 89 | | Ruta Nacional Nº 3 Salida Río Gallegos - Límite Internacional con Chile Progreso 2.633,00 - Progreso | 0 | 6.267.351 | 6.267.351 | 0 | 0,00 | 2,96 | 0,00 |
| | | | | | 51 | Ruta Nacional Nº 3 Salida Río Gallegos - Límite Internacional con Chile Progreso 2.633,00 - Progreso | 0 | 6.267.351 | 6.267.351 | 0 | 0,00 | 2,96 | 0,00 |
| | | | | 93 | | Ruta Nacional Nº 3 La Herradura - Ushuaia Km. 3.006,12 - Km. 3.049,37 | 93.393.789 | 10.439.067 | 21.957.070 | 16.393.718 | 55,87 | 44,13 | 7,07 |
| | | | | | 51 | Ruta Nacional Nº 3 La Herradura - Ushuaia Km. 3.006,12 - Km. 3.049,37 | 93.393.789 | 10.439.067 | 21.957.070 | 16.393.718 | 55,87 | 44,13 | 7,07 |
| | | 9 | | | | Obras de Conservación Mejorativa - Fase II | | | | | | | |
| | | | | 6 | | Ruta Nacional Nº 151 - Límite Río Negro - La Pampa - Puente sobre Río Colorado - Puente Dique - Km. | 0 | 15.320.191 | 15.320.191 | 0 | 0,00 | 100,00 | 0,00 |
| | | | | | 51 | Ruta Nacional Nº 151 - Límite Río Negro - La Pampa - Puente sobre Río Colorado - Puente Dique - Km. | 0 | 15.320.191 | 15.320.191 | 0 | 0,00 | 100,00 | 0,00 |
| | | | | 8 | | Ruta Nacional Nº 9 - Humahuaca - Empalme Ruta Provincial 79 - Esquina Blanca - Arroyo Agua Chica | 14.004.114 | 191.660.382 | 191.660.382 | 65.103.866 | 44,64 | 55,36 | 39,48 |
| | | | | | 51 | Ruta Nacional Nº 9 - Humahuaca - Empalme Ruta Provincial 79 - Esquina Blanca - Arroyo Agua Chica | 14.004.114 | 191.660.382 | 191.660.382 | 65.103.866 | 44,64 | 55,36 | 39,48 |
| | | | | 9 | | Ruta Nacional Nº 9 - Tres Cruces - Cangregillos - Lumara - Abra Pampa - Arroyo Chinaitc | 0 | 76.791.828 | 76.791.828 | 0 | 0,00 | 41,18 | 18,50 |
| | | | | | 51 | Ruta Nacional Nº 9 - Tres Cruces - Cangregillos - Lumara - Abra Pampa - Arroyo Chinaitc | 0 | 76.791.828 | 76.791.828 | 0 | 0,00 | 41,18 | 18,50 |
| | | | | 13 | | Ruta Nacional Nº 38 - Empalme Av. Felipe Varela - Empalme Ruta Provincial Nº 9 - Km. 430,40 - Km. | 0 | 8.316.675 | 8.316.675 | 0 | 0,00 | 9,09 | 0,00 |
| | | | | | 51 | Ruta Nacional Nº 38 - Empalme Av. Felipe Varela - Empalme Ruta Provincial Nº 9 - Km. 430,40 - Km. | 0 | 8.316.675 | 8.316.675 | 0 | 0,00 | 9,09 | 0,00 |
| | | | | 14 | | Ruta Nacional Nº 38 - Empalme Ruta Provincial Nº 9 - Límite con Catamarca - Km. 459,93 - Km. 506,0 | 0 | 6.979.198 | 6.979.198 | 0 | 0,00 | 6,67 | 0,00 |
| | | | | | 51 | Ruta Nacional Nº 38 - Empalme Ruta Provincial Nº 9 - Límite con Catamarca - Km. 459,93 - Km. 506,0 | 0 | 6.979.198 | 6.979.198 | 0 | 0,00 | 6,67 | 0,00 |
| | | | | 16 | | Ruta Nacional Nº 98 - Límite con Santa Fe - Banderas - Km. 180 - Km. 226 | 0 | 8.754.395 | 8.754.395 | 0 | 0,00 | 11,11 | 0,00 |
| | | | | | 51 | Ruta Nacional Nº 98 - Límite con Santa Fe - Banderas - Km. 180 - Km. 226 | 0 | 8.754.395 | 8.754.395 | 0 | 0,00 | 11,11 | 0,00 |

CUADRO C
INVERSIÓN REAL DIRECTA: PROYECTOS DE INVERSIÓN *
AL 31/03/2017

| Jur | SAF | Pg | Sp | Py | Ob | Descripción | Ejec. Financiera acum. al 2016 | Crédito inicial 2017 | Vigente al 31/03/2017 | Devengado al 31/03/2017 | Ejec. Física acum. al 2016 | Programación Inicial 2017 | Ejecutado al 31/03/2017 |
|-----|-----|----|----|----|----|---|--------------------------------|----------------------|-----------------------|-------------------------|----------------------------|---------------------------|-------------------------|
| | | | | 17 | | Ruta Nacional Nº 16 - Límite con Chaco - El Cabure - Km. 318 - Km. 388 | 36.183.929 | 23.662.471 | 31.699.553 | 31.699.553 | 98,51 | 1,49 | 0,00 |
| | | | | | 51 | Ruta Nacional Nº 16 - Límite con Chaco - El Cabure - Km. 318 - Km. 388 | 36.183.929 | 23.662.471 | 31.699.553 | 31.699.553 | 98,51 | 1,49 | 0,00 |
| | | | | 25 | | Ruta Nacional Nº 3 - Kosovo - La Herradura - Km. 2974,42 - Km. 3006,2€ | 39.911.586 | 4.935.730 | 66.417.609 | 55.667.681 | 34,29 | 43,81 | 26,43 |
| | | | | | 51 | Ruta Nacional Nº 3 - Kosovo - La Herradura - Km. 2974,42 - Km. 3006,2€ | 39.911.586 | 4.935.730 | 66.417.609 | 55.667.681 | 34,29 | 43,81 | 26,43 |
| | | | | 33 | | Ruta Nacional Nº 3 - Ruta Nacional Nº 25 Trelew - Malaspina - Km. 1460 - Km. 1691,4€ | 0 | 4.206.089 | 4.206.089 | 0 | 0,00 | 58,33 | 0,00 |
| | | | | | 51 | Ruta Nacional Nº 3 - Ruta Nacional Nº 25 Trelew - Malaspina - Km. 1460 - Km. 1691,4€ | 0 | 4.206.089 | 4.206.089 | 0 | 0,00 | 58,33 | 0,00 |
| | | | | 34 | | Ruta Nacional Nº 1s40 - Empalme Ruta Nacional Nº 23 - Las Bavas | 22.856.556 | 1.750.861 | 9.224.605 | 3.917.665 | 88,53 | 11,47 | 11,47 |
| | | | | | 51 | Ruta Nacional Nº 1s40 - Empalme Ruta Nacional Nº 23 - Las Bavas | 22.856.556 | 1.750.861 | 9.224.605 | 3.917.665 | 88,53 | 11,47 | 11,47 |
| | | | | 46 | | Ruta Nacional Nº12 Empalme Ruta Provincial Nº 1 - Río Guayquiraró Límite con Corrientes - Km. 604,7 - | 0 | 11.490.143 | 11.490.143 | 0 | 0,00 | 9,09 | 0,00 |
| | | | | | 51 | Ruta Nacional Nº12 Empalme Ruta Provincial Nº 1 - Río Guayquiraró Límite con Corrientes - Km. 604,7 - | 0 | 11.490.143 | 11.490.143 | 0 | 0,00 | 9,09 | 0,00 |
| | | | | 50 | | Ruta Nacional Nº60 - Tinogasta - Fiambalá - Km.1.324,22 - Km.1.371,20 - Catamarca | 0 | 6.872.149 | 6.872.149 | 0 | 0,00 | 50,00 | 0,00 |
| | | | | | 51 | Ruta Nacional Nº60 - Tinogasta - Fiambalá - Km.1.324,22 - Km.1.371,20 - Catamarca | 0 | 6.872.149 | 6.872.149 | 0 | 0,00 | 50,00 | 0,00 |
| | | | | 64 | | Ruta Nacional Nº 131 - Empalme Ruta Nacional Nº12 Empalme Ruta Provincial Nº 11 | 0 | 5.994.857 | 5.994.857 | 0 | 0,00 | 5,00 | 0,00 |
| | | | | | 51 | Ruta Nacional Nº 131 - Empalme Ruta Nacional Nº12 Empalme Ruta Provincial Nº 11 | 0 | 5.994.857 | 5.994.857 | 0 | 0,00 | 5,00 | 0,00 |
| | | | | 74 | | Ruta Nacional Nº 260 - Tramo: Empalme Ruta Nacional Nº 40 - Límite con Chile - Sección: km 0,00 - | 0 | 5.270.146 | 5.270.146 | 0 | 0,00 | 16,67 | 0,00 |
| | | | | | 51 | Ruta Nacional Nº 260 - Tramo: Empalme Ruta Nacional Nº 40 - Límite con Chile - Sección: km 0,00 - | 0 | 5.270.146 | 5.270.146 | 0 | 0,00 | 16,67 | 0,00 |
| | | | | 77 | | Ruta Nacional Nº 38 - Tramo: Límite con Córdoba - Empalme Ruta Nacional Nº 79 - Sección: Km. 211,58 - | 0 | 10.942.993 | 10.942.993 | 0 | 0,00 | 9,09 | 0,00 |
| | | | | | 51 | Ruta Nacional Nº 38 - Tramo: Límite con Córdoba - Empalme Ruta Nacional Nº 79 - Sección: Km. 211,58 - | 0 | 10.942.993 | 10.942.993 | 0 | 0,00 | 9,09 | 0,00 |
| | | | | 82 | | Ruta Nacional Nº 118; Tramo: Empalme Ruta Provincial Nº 5 - Empalme Ruta Nacional Nº 12; | 0 | 4.596.057 | 4.596.057 | 0 | 0,00 | 9,09 | 0,00 |
| | | | | | 51 | Ruta Nacional Nº 118; Tramo: Empalme Ruta Provincial Nº 5 - Empalme Ruta Nacional Nº 12; | 0 | 4.596.057 | 4.596.057 | 0 | 0,00 | 9,09 | 0,00 |
| | | | | 89 | | Ruta Nacional Nº 33 - Tramo: Trenquen Lauquen - Rufino - Sección: km 320,55 - km 384,0€ | 0 | 8.671.228 | 8.671.228 | 0 | 0,00 | 75,00 | 0,00 |
| | | | | | 51 | Ruta Nacional Nº 33 - Tramo: Trenquen Lauquen - Rufino - Sección: km 320,55 - km 384,0€ | 0 | 8.671.228 | 8.671.228 | 0 | 0,00 | 75,00 | 0,00 |
| | | | | 90 | | Ruta Nacional Nº 33 - Tramo: Trenquen Lauquen - Rufino - Sección:km 384,00 - km 436,4€ | 0 | 11.030.537 | 11.030.537 | 0 | 0,00 | 75,00 | 0,00 |
| | | | | | 51 | Ruta Nacional Nº 33 - Tramo: Trenquen Lauquen - Rufino - Sección:km 384,00 - km 436,4€ | 0 | 11.030.537 | 11.030.537 | 0 | 0,00 | 75,00 | 0,00 |
| | | | | 91 | | Ruta Nacional Nº 33 - Tramo: Trenquen Lauquen - Rufino - Sección:km 436,45 - km 488,0€ | 0 | 10.000.000 | 10.000.000 | 0 | 0,00 | 100,00 | 20,25 |
| | | | | | 51 | Ruta Nacional Nº 33 - Tramo: Trenquen Lauquen - Rufino - Sección:km 436,45 - km 488,0€ | 0 | 10.000.000 | 10.000.000 | 0 | 0,00 | 100,00 | 20,25 |
| | | | | 92 | | Ruta Nacional Nº 33 -Tramo: Trenquen Lauquen - Rufino - Sección:km 488,05 - km 537,3€ | 0 | 10.000.000 | 10.000.000 | 0 | 0,00 | 100,00 | 11,25 |
| | | | | | 51 | Ruta Nacional Nº 33 -Tramo: Trenquen Lauquen - Rufino - Sección:km 488,05 - km 537,3€ | 0 | 10.000.000 | 10.000.000 | 0 | 0,00 | 100,00 | 11,25 |
| | | | | 93 | | Ruta Nacional Nº 158 - Tramo: Colonia Prosperidad - Las Varillas - Sección: km 33,33 - km 76,1€ | 0 | 10.042.392 | 10.042.392 | 0 | 0,00 | 25,00 | 0,00 |
| | | | | | 51 | Ruta Nacional Nº 158 - Tramo: Colonia Prosperidad - Las Varillas - Sección: km 33,33 - km 76,1€ | 0 | 10.042.392 | 10.042.392 | 0 | 0,00 | 25,00 | 0,00 |
| | | | | 94 | | Ruta Nacional Nº IV38 - Tramo: Acceso a Monteros - Empalme Ruta Nacional Nº 38 (actual) - Sección km | 0 | 797.219 | 797.219 | 0 | 0,00 | 25,00 | 0,00 |
| | | | | | 51 | Ruta Nacional Nº IV38 - Tramo: Acceso a Monteros - Empalme Ruta Nacional Nº 38 (actual) - Sección km | 0 | 797.219 | 797.219 | 0 | 0,00 | 25,00 | 0,00 |
| | | | | 97 | | Ruta Nacional Nº 143 - Tramo: Club Ingeniero Balloffet - Empalme Ruta Nacional Nº 146 - Sección: | 0 | 5.745.071 | 5.745.071 | 0 | 0,00 | 25,00 | 0,00 |

CUADRO C
INVERSIÓN REAL DIRECTA: PROYECTOS DE INVERSIÓN *
AL 31/03/2017

| Jur | SAF | Pg | Sp | Py | Ob | Descripción | Ejec. Financiera acum. al 2016 | Crédito inicial 2017 | Vigente al 31/03/2017 | Devengado al 31/03/2017 | Ejec. Física acum. al 2016 | Programación Inicial 2017 | Ejecutado al 31/03/2017 |
|-----|-----|----|----|----|----|--|--------------------------------|----------------------|-----------------------|-------------------------|----------------------------|---------------------------|-------------------------|
| | | | | | 51 | Ruta Nacional N° 143 - Tramo: Club Ingeniero Balloffet - Empalme Ruta Nacional N° 146 - Sección: Obras de Seguridad Vial Fase II | 0 | 5.745.071 | 5.745.071 | 0 | 0,00 | 25,00 | 0,00 |
| | | 10 | | | | | | | | | | | |
| | | | | 80 | | Varios tramos de Rutas Nacionales en las provincias de Buenos Aires, Córdoba y Santa Fe | 0 | 6.963.723 | 6.963.723 | 0 | 0,00 | 25,00 | 0,00 |
| | | | | | 51 | Varios tramos de Rutas Nacionales en las provincias de Buenos Aires, Córdoba y Santa Fe | 0 | 6.963.723 | 6.963.723 | 0 | 0,00 | 25,00 | 0,00 |
| | | | | 81 | | Varios tramos de Rutas Nacionales en las provincias de Mendoza, San Juan, San Luis, La Rioja | 0 | 6.963.723 | 6.963.723 | 0 | 0,00 | 25,00 | 0,00 |
| | | | | | 51 | Varios tramos de Rutas Nacionales en las provincias de Mendoza, San Juan, San Luis, La Rioja | 0 | 6.963.723 | 6.963.723 | 0 | 0,00 | 25,00 | 0,00 |
| | | | | 82 | | Varios tramos de Rutas Nacionales en las provincias de Tucumán, Salta, Jujuy, Catamarca, Santiago del | 0 | 6.963.723 | 6.963.723 | 0 | 0,00 | 25,00 | 0,00 |
| | | | | | 51 | Varios tramos de Rutas Nacionales en las provincias de Tucumán, Salta, Jujuy, Catamarca, Santiago del | 0 | 6.963.723 | 6.963.723 | 0 | 0,00 | 25,00 | 0,00 |
| | | | | 83 | | Varios tramos de Rutas Nacionales en las provincias de La Pampa, Chubut, Santa Cruz | 0 | 6.963.723 | 6.963.723 | 0 | 0,00 | 25,00 | 0,00 |
| | | | | | 51 | Varios tramos de Rutas Nacionales en las provincias de La Pampa, Chubut, Santa Cruz | 0 | 6.963.723 | 6.963.723 | 0 | 0,00 | 25,00 | 0,00 |
| | | | | 84 | | Varios tramos de Rutas Nacionales en las provincias de Corrientes, Entre Ríos, Misiones, Formosa | 0 | 6.963.723 | 6.963.723 | 0 | 0,00 | 25,00 | 0,00 |
| | | | | | 51 | Varios tramos de Rutas Nacionales en las provincias de Corrientes, Entre Ríos, Misiones, Formosa | 0 | 6.963.723 | 6.963.723 | 0 | 0,00 | 25,00 | 0,00 |
| | | | | 85 | | Varios tramos de Rutas Nacionales en las provincias de Neuquén, Buenos Aires, Río Negro | 0 | 6.963.723 | 6.963.723 | 0 | 0,00 | 25,00 | 0,00 |
| | | | | | 51 | Varios tramos de Rutas Nacionales en las provincias de Neuquén, Buenos Aires, Río Negro | 0 | 6.963.723 | 6.963.723 | 0 | 0,00 | 25,00 | 0,00 |
| | | | | 86 | | Rutas Nacionales 0003 y Complementaria "J" - Tramos varios | 0 | 7.660.095 | 7.660.095 | 0 | 0,00 | 25,00 | 0,00 |
| | | | | | 51 | Rutas Nacionales 0003 y Complementaria "J" - Tramos varios | 0 | 7.660.095 | 7.660.095 | 0 | 0,00 | 25,00 | 0,00 |
| | | | | 87 | | Ruta Nacional N° 101 - Tramo: Bernardo de Irigoyen - Empalme Ruta Nacional N° 12 | 0 | 3.370.442 | 3.370.442 | 0 | 0,00 | 25,00 | 0,00 |
| | | | | | 51 | Ruta Nacional N° 101 - Tramo: Bernardo de Irigoyen - Empalme Ruta Nacional N° 12 | 0 | 3.370.442 | 3.370.442 | 0 | 0,00 | 25,00 | 0,00 |
| | | | | 90 | | Ruta Nacional N°3 Intersección R.N.N°3 y R.P.N°7 Sección Iluminación Rotonda Km. 145 | 0 | 268.846 | 268.846 | 0 | 0,00 | 27,27 | 0,00 |
| | | | | | 51 | Ruta Nacional N°3 Intersección R.N.N°3 y R.P.N°7 Sección Iluminación Rotonda Km. 145 | 0 | 268.846 | 268.846 | 0 | 0,00 | 27,27 | 0,00 |
| | | | | 97 | | Ruta Nacional N°35 Travesía Urbana Santa Rosa (Barrio Procrear) | 0 | 95.779.033 | 95.779.033 | 0 | 0,00 | 16,67 | 0,00 |
| | | | | | 51 | Ruta Nacional N°35 Travesía Urbana Santa Rosa (Barrio Procrear) | 0 | 95.779.033 | 95.779.033 | 0 | 0,00 | 16,67 | 0,00 |
| | | 11 | | | | Obras de Conservación Mejorativa - Fase III | | | | | | | |
| | | | | 1 | | Ruta Nacional N° 52 - Tramo: Límite Salta y Jujuy - Susques - Sección: km 125 - Acceso a Susques km | 0 | 542.091.350 | 142.091.350 | 0 | 0,00 | 25,00 | 0,00 |
| | | | | | 51 | Ruta Nacional N° 52 - Tramo: Límite Salta y Jujuy - Susques - Sección: km 125 - Acceso a Susques km | 0 | 542.091.350 | 142.091.350 | 0 | 0,00 | 25,00 | 0,00 |
| | | | | 2 | | Ruta Nacional N° 52 - Tramo: Límite Salta y Jujuy - Susques - Sección: Quebrada de Mal Paso (km | 0 | 248.688.661 | 48.688.661 | 0 | 0,00 | 25,00 | 0,00 |
| | | | | | 51 | Ruta Nacional N° 52 - Tramo: Límite Salta y Jujuy - Susques - Sección: Quebrada de Mal Paso (km | 0 | 248.688.661 | 48.688.661 | 0 | 0,00 | 25,00 | 0,00 |
| | | | | 3 | | Ruta Nacional N° A007 - Tramos: Empalme Ruta Nacional N° 168 - Empalme Ruta Nacional N° 11 | 0 | 228.883.464 | 28.883.464 | 0 | 0,00 | 25,00 | 0,00 |
| | | | | | 51 | Ruta Nacional N° A007 - Tramos: Empalme Ruta Nacional N° 168 - Empalme Ruta Nacional N° 11 | 0 | 228.883.464 | 28.883.464 | 0 | 0,00 | 25,00 | 0,00 |
| | | | | 5 | | Ruta Nacional N° 178 - Tramo: Empalme Ruta Nacional N° 1V09 - Empalme Ruta Provincial 65 - | 0 | 8.170.768 | 8.170.768 | 0 | 0,00 | 25,00 | 0,00 |
| | | | | | 51 | Ruta Nacional N° 178 - Tramo: Empalme Ruta Nacional N° 1V09 - Empalme Ruta Provincial 65 - | 0 | 8.170.768 | 8.170.768 | 0 | 0,00 | 25,00 | 0,00 |
| | | | | 7 | | Ruta Nacional N° A014 - Tramo: Ruta Nacional N°40 Barrio Baridiani - Alto Nivel Ruta Provincial 12 y Bajo | 0 | 71.802.921 | 71.802.921 | 0 | 0,00 | 25,00 | 0,00 |
| | | | | | 51 | Ruta Nacional N° A014 - Tramo: Ruta Nacional N°40 Barrio Baridiani - Alto Nivel Ruta Provincial 12 y Bajo | 0 | 71.802.921 | 71.802.921 | 0 | 0,00 | 25,00 | 0,00 |

CUADRO C
INVERSIÓN REAL DIRECTA: PROYECTOS DE INVERSIÓN *
AL 31/03/2017

| Jur | SAF | Pg | Sp | Py | Ob | Descripción | Ejec. Financiera acum. al 2016 | Crédito inicial 2017 | Vigente al 31/03/2017 | Devengado al 31/03/2017 | Ejec. Física acum. al 2016 | Programación Inicial 2017 | Ejecutado al 31/03/2017 |
|-----|-----|----|----|----|----|--|--------------------------------|----------------------|-----------------------|-------------------------|----------------------------|---------------------------|-------------------------|
| | | | | 8 | | Ruta Nacional N° A014 - Tramo:Alto Nivel Ruta Provincial 12 - Bajo Nivel Ruta Provincial 21 - | 0 | 141.164.593 | 141.164.593 | 0 | 0,00 | 25,00 | 0,00 |
| | | | | | 51 | Ruta Nacional N° A014 - Tramo:Alto Nivel Ruta Provincial 12 - Bajo Nivel Ruta Provincial 21 - | 0 | 141.164.593 | 141.164.593 | 0 | 0,00 | 25,00 | 0,00 |
| | | | | 9 | | Ruta Nacional N° 118 - Tramo:Empalme Ruta Nacional N° 12 (SUR) - Empalme Ruta Provincial 5 - | 0 | 4.735.332 | 4.735.332 | 0 | 0,00 | 25,00 | 0,00 |
| | | | | | 51 | Ruta Nacional N° 118 - Tramo:Empalme Ruta Nacional N° 12 (SUR) - Empalme Ruta Provincial 5 - | 0 | 4.735.332 | 4.735.332 | 0 | 0,00 | 25,00 | 0,00 |
| | | | | 10 | | Ruta Nacional N° 12 - Tramo:Arroyo Espindola - Empalme Ruta Provincial 25 - Sección: km 749,80 - | 0 | 548.088 | 548.088 | 0 | 0,00 | 25,00 | 0,00 |
| | | | | | 51 | Ruta Nacional N° 12 - Tramo:Arroyo Espindola - Empalme Ruta Provincial 25 - Sección: km 749,80 - | 0 | 548.088 | 548.088 | 0 | 0,00 | 25,00 | 0,00 |
| | | | | 11 | | Ruta Nacional N° 60 - Tramo: Fiambalá - Paso San Francisco - Sección: km 1554,95 - km 1576,2- | 0 | 4.190.958 | 4.190.958 | 0 | 0,00 | 25,00 | 0,00 |
| | | | | | 51 | Ruta Nacional N° 60 - Tramo: Fiambalá - Paso San Francisco - Sección: km 1554,95 - km 1576,2- | 0 | 4.190.958 | 4.190.958 | 0 | 0,00 | 25,00 | 0,00 |
| | | | | 12 | | Ruta Nacional N° 40 - Tramo:La Rinconada Ruta Nacional N°234 - Zapala Ruta Nacional N°22 - | 0 | 55.570.510 | 55.570.510 | 0 | 0,00 | 25,00 | 0,00 |
| | | | | | 51 | Ruta Nacional N° 40 - Tramo:La Rinconada Ruta Nacional N°234 - Zapala Ruta Nacional N°22 - | 0 | 55.570.510 | 55.570.510 | 0 | 0,00 | 25,00 | 0,00 |
| | | | | 13 | | Ruta Nacional N° 40 - Tramo:La Rinconada Ruta Nacional N°234 - Zapala Ruta Nacional N°22 - | 0 | 183.384.736 | 183.384.736 | 0 | 0,00 | 25,00 | 0,00 |
| | | | | | 51 | Ruta Nacional N° 40 - Tramo:La Rinconada Ruta Nacional N°234 - Zapala Ruta Nacional N°22 - | 0 | 183.384.736 | 183.384.736 | 0 | 0,00 | 25,00 | 0,00 |
| | | | | 15 | | Ruta Nacional N° 25 - Tramo:Las Plumas - Empalme Ruta Provincial 27(Acceso a El Sombrero) - Sección: | 0 | 917.255 | 917.255 | 0 | 0,00 | 25,00 | 0,00 |
| | | | | | 51 | Ruta Nacional N° 25 - Tramo:Las Plumas - Empalme Ruta Provincial 27(Acceso a El Sombrero) - Sección: | 0 | 917.255 | 917.255 | 0 | 0,00 | 25,00 | 0,00 |
| | | | | 16 | | Ruta Nacional N° 148 - Tramo: Límite San Luis y Córdoba - Empalme Ruta Provincial 14 (Villa Dolores) | 0 | 44.826.878 | 44.826.878 | 0 | 0,00 | 25,00 | 0,00 |
| | | | | | 51 | Ruta Nacional N° 148 - Tramo: Límite San Luis y Córdoba - Empalme Ruta Provincial 14 (Villa Dolores) | 0 | 44.826.878 | 44.826.878 | 0 | 0,00 | 25,00 | 0,00 |
| | | | | 17 | | Ruta Nacional N° 20 - Tramo: Tramo: Límite Córdoba y San Luis - Empalme Ruta Nacional N° 79 (Quines | 0 | 6.808.974 | 6.808.974 | 0 | 0,00 | 25,00 | 0,00 |
| | | | | | 51 | Ruta Nacional N° 20 - Tramo: Tramo: Límite Córdoba y San Luis - Empalme Ruta Nacional N° 79 (Quines | 0 | 6.808.974 | 6.808.974 | 0 | 0,00 | 25,00 | 0,00 |
| | | | | 18 | | Ruta Nacional N° 14 - Tramo:Tobuna - Empalme Ruta Nacional N° 101 - Sección: Progresiva 1116,40 - | 0 | 8.511.217 | 8.511.217 | 0 | 0,00 | 25,00 | 0,00 |
| | | | | | 51 | Ruta Nacional N° 14 - Tramo:Tobuna - Empalme Ruta Nacional N° 101 - Sección: Progresiva 1116,40 - | 0 | 8.511.217 | 8.511.217 | 0 | 0,00 | 25,00 | 0,00 |
| | | | | 19 | | Ruta Nacional N° 89 - Tramo: Quimilí - Suncho Corral Sección: km 381,91 - km 490,51 | 0 | 9.848.694 | 9.848.694 | 0 | 0,00 | 25,00 | 0,00 |
| | | | | | 51 | Ruta Nacional N° 89 - Tramo: Quimilí - Suncho Corral Sección: km 381,91 - km 490,51 | 0 | 9.848.694 | 9.848.694 | 0 | 0,00 | 25,00 | 0,00 |
| | | | | 20 | | Ruta Nacional N° 12 - Tramo: Arroyo Alcaraz - Arroyo Feliciano - Sección: km 558,00 - km 578,00 | 0 | 1.441.400 | 1.441.400 | 0 | 0,00 | 25,00 | 0,00 |
| | | | | | 51 | Ruta Nacional N° 12 - Tramo: Arroyo Alcaraz - Arroyo Feliciano - Sección: km 558,00 - km 578,00 | 0 | 1.441.400 | 1.441.400 | 0 | 0,00 | 25,00 | 0,00 |
| | | | | 21 | | Ruta Nacional N° 12 - Tramo: Arroyo Feliciano - Ruta Provincial 6 - Sección: km 578,00 - km 593,00 | 0 | 1.441.400 | 1.441.400 | 0 | 0,00 | 25,00 | 0,00 |
| | | | | | 51 | Ruta Nacional N° 12 - Tramo: Arroyo Feliciano - Ruta Provincial 6 - Sección: km 578,00 - km 593,00 | 0 | 1.441.400 | 1.441.400 | 0 | 0,00 | 25,00 | 0,00 |
| | | | | 22 | | Ruta Nacional N° 3 - Tramo: Empalme Ruta Nacional N° 1V03 Paraje El Triángulo - Empalme Ex Ruta | 0 | 7.149.422 | 7.149.422 | 0 | 0,00 | 25,00 | 0,00 |
| | | | | | 51 | Ruta Nacional N° 3 - Tramo: Empalme Ruta Nacional N° 1V03 Paraje El Triángulo - Empalme Ex Ruta | 0 | 7.149.422 | 7.149.422 | 0 | 0,00 | 25,00 | 0,00 |
| | | | | 24 | | Ruta Nacional N° 1V03 - Tramo: Empalme Ruta Nacional N°3 - Bahía Blanca - Sección: km 677,39 - | 0 | 4.766.282 | 4.766.282 | 0 | 0,00 | 25,00 | 0,00 |
| | | | | | 51 | Ruta Nacional N° 1V03 - Tramo: Empalme Ruta Nacional N°3 - Bahía Blanca - Sección: km 677,39 - | 0 | 4.766.282 | 4.766.282 | 0 | 0,00 | 25,00 | 0,00 |
| | | | | 25 | | Ruta Nacional N° 22 - Tramo: Limite con La Pampa - Empalme Ruta Nacional N°251 -Sección: km 859,80 | 0 | 142.684 | 142.684 | 0 | 0,00 | 25,00 | 0,00 |
| | | | | | 51 | Ruta Nacional N° 22 - Tramo: Limite con La Pampa - Empalme Ruta Nacional N°251 -Sección: km 859,80 | 0 | 142.684 | 142.684 | 0 | 0,00 | 25,00 | 0,00 |

CUADRO C
INVERSIÓN REAL DIRECTA: PROYECTOS DE INVERSIÓN *
AL 31/03/2017

| Jur | SAF | Pg | Sp | Py | Ob | Descripción | Ejec. Financiera acum. al 2016 | Crédito inicial 2017 | Vigente al 31/03/2017 | Devengado al 31/03/2017 | Ejec. Física acum. al 2016 | Programación Inicial 2017 | Ejecutado al 31/03/2017 |
|-----|-----|----|----|----|----|--|--------------------------------|----------------------|-----------------------|-------------------------|----------------------------|---------------------------|-------------------------|
| | | | | 26 | | Ruta Nacional N° 23 - Tramo: Sierra Colorada | 0 | 766.010 | 766.010 | | 0,00 | 25,00 | 0,00 |
| | | | | | 51 | Ruta Nacional N° 23 - Tramo: Sierra Colorada | 0 | 766.010 | 766.010 | | 0,00 | 25,00 | 0,00 |
| | | | | 28 | | Ruta Nacional N° 154 - Tramo: Empalme Ruta Nacional N°35 - Empalme Ruta Nacional N°22 - | 0 | 10.468.797 | 10.468.797 | | 0,00 | 25,00 | 0,00 |
| | | | | | 51 | Ruta Nacional N° 154 - Tramo: Empalme Ruta Nacional N°35 - Empalme Ruta Nacional N°22 - | 0 | 10.468.797 | 10.468.797 | | 0,00 | 25,00 | 0,00 |
| | | | | 29 | | Ruta Nacional N° 86 - Tramo: Villa General Güemes - Posta Cambio Zalazar - Sección: Villa General | 0 | 6.808.974 | 6.808.974 | | 0,00 | 25,00 | 0,00 |
| | | | | | 51 | Ruta Nacional N° 86 - Tramo: Villa General Güemes - Posta Cambio Zalazar - Sección: Villa General | 0 | 6.808.974 | 6.808.974 | | 0,00 | 25,00 | 0,00 |
| | | | | 30 | | Ruta Nacional N° 86 - Tramo: Villa General Güemes - Posta Cambio Zalazar - Sección: San Martín 2 - Posta | 0 | 7.319.647 | 7.319.647 | | 0,00 | 25,00 | 0,00 |
| | | | | | 51 | Ruta Nacional N° 86 - Tramo: Villa General Güemes - Posta Cambio Zalazar - Sección: San Martín 2 - Posta | 0 | 7.319.647 | 7.319.647 | | 0,00 | 25,00 | 0,00 |
| | | | | 31 | | Ruta Nacional N° 95 - Tramo:Límite con Chaco - Empalme Ruta Nacional N°86 - Sección: Límite con | 0 | 39.264.423 | 39.264.423 | | 0,00 | 25,00 | 0,00 |
| | | | | | 51 | Ruta Nacional N° 95 - Tramo:Límite con Chaco - Empalme Ruta Nacional N°86 - Sección: Límite con | 0 | 39.264.423 | 39.264.423 | | 0,00 | 25,00 | 0,00 |
| | | | | 32 | | Ruta Nacional N° 95 - Tramo: Límite con Chaco - Empalme Ruta Nacional N°86 - Sección: Empalme | 0 | 19.922.039 | 19.922.039 | | 0,00 | 25,00 | 0,00 |
| | | | | | 51 | Ruta Nacional N° 95 - Tramo: Límite con Chaco - Empalme Ruta Nacional N°86 - Sección: Empalme | 0 | 19.922.039 | 19.922.039 | | 0,00 | 25,00 | 0,00 |
| | | | | 33 | | Ruta Nacional N° 3 - Tramo: Salida Río Gallegos - Límite Internacional con Chile - Sección: km 2610,62 - | 0 | 5.292.430 | 5.292.430 | | 0,00 | 25,00 | 0,00 |
| | | | | | 51 | Ruta Nacional N° 3 - Tramo: Salida Río Gallegos - Límite Internacional con Chile - Sección: km 2610,62 - | 0 | 5.292.430 | 5.292.430 | | 0,00 | 25,00 | 0,00 |
| | | | | 34 | | Ruta Nacional N° 3 - Tramo: La Herradura - Rancho Hambre - Sección: km 3006 - km 3017 | 0 | 2.604.432 | 2.604.432 | | 0,00 | 25,00 | 0,00 |
| | | | | | 51 | Ruta Nacional N° 3 - Tramo: La Herradura - Rancho Hambre - Sección: km 3006 - km 3017 | 0 | 2.604.432 | 2.604.432 | | 0,00 | 25,00 | 0,00 |
| | | | | 35 | | Ruta Nacional N° 3 - Tramo: Tolhuin - Ushuaia - Sección: km 2949,94 - km 3049,30 | 0 | 199.305 | 199.305 | | 0,00 | 25,00 | 0,00 |
| | | | | | 51 | Ruta Nacional N° 3 - Tramo: Tolhuin - Ushuaia - Sección: km 2949,94 - km 3049,30 | 0 | 199.305 | 199.305 | | 0,00 | 25,00 | 0,00 |
| | | | | 36 | | Ruta Nacional N° 9 - Tramo: Salta - Límite con Jujuy | 0 | 5.106.730 | 5.106.730 | | 0,00 | 25,00 | 0,00 |
| | | | | | 51 | Ruta Nacional N° 9 - Tramo: Salta - Límite con Jujuy | 0 | 5.106.730 | 5.106.730 | | 0,00 | 25,00 | 0,00 |
| | | | | 37 | | Puentes Internacionales : Posadas - Encarnación y Puerto Iguazú - Foz de Iquazí | 0 | 204.269 | 204.269 | | 0,00 | 25,00 | 0,00 |
| | | | | | 51 | Puentes Internacionales : Posadas - Encarnación y Puerto Iguazú - Foz de Iquazí | 0 | 204.269 | 204.269 | | 0,00 | 25,00 | 0,00 |
| | | | | 60 | | Ruta Nacional N° 34 - Tramo: Empalme Ruta Nacional N°9 (Izquierda) - Límite Provincia de Salta y | 0 | 268.846 | 268.846 | | 0,00 | 25,00 | 0,00 |
| | | | | | 51 | Ruta Nacional N° 34 - Tramo: Empalme Ruta Nacional N°9 (Izquierda) - Límite Provincia de Salta y | 0 | 268.846 | 268.846 | | 0,00 | 25,00 | 0,00 |
| | | | | 81 | | Ruta Nacional N° 242 - Tramo:Acceso a Las Lajas - Cambio de Pavimento - Sección: km 0 - km 25,34 | 0 | 268.846 | 268.846 | | 0,00 | 21,43 | 0,00 |
| | | | | | 51 | Ruta Nacional N° 242 - Tramo:Acceso a Las Lajas - Cambio de Pavimento - Sección: km 0 - km 25,34 | 0 | 268.846 | 268.846 | | 0,00 | 21,43 | 0,00 |
| | | | | 93 | | Puente Internacional Puerto Iguazú - Foz Iguazu | 0 | 30.640 | 30.640 | | 0,00 | 21,43 | 0,00 |
| | | | | | 51 | Puente Internacional Puerto Iguazú - Foz Iguazu. | 0 | 30.640 | 30.640 | | 0,00 | 21,43 | 0,00 |
| | | 12 | | | | Obras de Conservación Mejorativa - Fase IV | | | | | | | |
| | | | | 1 | | Ruta Nacional N° 9 - Tramo: Puente sobre Río Jesús María | 0 | 10.724.133 | 10.724.133 | | 0,00 | 50,00 | 0,00 |
| | | | | | 51 | Ruta Nacional N° 9 - Tramo: Puente sobre Río Jesús María | 0 | 10.724.133 | 10.724.133 | | 0,00 | 50,00 | 0,00 |
| | | | | 2 | | Ruta Nacional N° 9 - Tramo: Puente sobre Río Los Místoles | 0 | 10.111.326 | 10.111.326 | | 0,00 | 50,00 | 0,00 |

CUADRO C
INVERSIÓN REAL DIRECTA: PROYECTOS DE INVERSIÓN *
AL 31/03/2017

| Jur | SAF | Pg | Sp | Py | Ob | Descripcion | Ejec. Financiera acum. al 2016 | Crédito inicial 2017 | Vigente al 31/03/2017 | Devengado al 31/03/2017 | Ejec. Física acum. al 2016 | Programación Inicial 2017 | Ejecutado al 31/03/2017 |
|-----|-----|----|----|----|----|---|--------------------------------|----------------------|-----------------------|-------------------------|----------------------------|---------------------------|-------------------------|
| | | | | 51 | | Ruta Nacional N° 9 - Tramo: Puente sobre Río Los Místicos | 0 | 10.111.326 | 10.111.326 | 0 | 0,00 | 50,00 | 0,00 |
| | | | 3 | | | Ruta Nacional N° 7 - Tramo: Puente sobre Arroyo Seco | 0 | 11.141.957 | 11.141.957 | 0 | 0,00 | 50,00 | 0,00 |
| | | | | 51 | | Ruta Nacional N° 7 - Tramo: Puente sobre Arroyo Seco | 0 | 11.141.957 | 11.141.957 | 0 | 0,00 | 50,00 | 0,00 |
| | | | 5 | | | Ruta Nacional N° 1 Variante22 - Tramo: Corredor del Comahue - Tercer puente Neuquén - Cipolletti | 0 | 22.186.263 | 22.186.263 | 0 | 0,00 | 37,50 | 0,00 |
| | | | | 51 | | Ruta Nacional N° 1 Variante22 - Tramo: Corredor del Comahue - Tercer puente Neuquén - Cipolletti | 0 | 22.186.263 | 22.186.263 | 0 | 0,00 | 37,50 | 0,00 |
| | | | 6 | | | Ruta Nacional N° 23 - Tramo: Progresiva 137,00 - km 137,00 | 0 | 612.808 | 612.808 | 0 | 0,00 | 25,00 | 0,00 |
| | | | | 51 | | Ruta Nacional N° 23 - Tramo: Progresiva 137,00 - km 137,00 | 0 | 612.808 | 612.808 | 0 | 0,00 | 25,00 | 0,00 |
| | | | 7 | | | Ruta Nacional N° 3 - Tramo: Ushuaia - Bahía Lapataia - km 3075,06 | 0 | 1.532.019 | 1.532.019 | 0 | 0,00 | 25,00 | 0,00 |
| | | | | 51 | | Ruta Nacional N° 3 - Tramo: Ushuaia - Bahía Lapataia - km 3075,06 | 0 | 1.532.019 | 1.532.019 | 0 | 0,00 | 25,00 | 0,00 |
| | | | 8 | | | Ruta Nacional N° 65 - Tramo: Empalme Ruta Nacional N° 38 - Límite con Catamarca - Sección: km | 0 | 4.596.057 | 4.596.057 | 0 | 0,00 | 25,00 | 0,00 |
| | | | | 51 | | Ruta Nacional N° 65 - Tramo: Empalme Ruta Nacional N° 38 - Límite con Catamarca - Sección: km | 0 | 4.596.057 | 4.596.057 | 0 | 0,00 | 25,00 | 0,00 |
| | | | 9 | | | Ruta Nacional N° 33 - Tramo: Accesos a Puertos de Bahía Blanca - Sección: Intersección Ruta Nacional N° | 0 | 42.402.334 | 42.402.334 | 0 | 0,00 | 12,50 | 0,00 |
| | | | | 51 | | Ruta Nacional N° 33 - Tramo: Accesos a Puertos de Bahía Blanca - Sección: Intersección Ruta Nacional N° | 0 | 42.402.334 | 42.402.334 | 0 | 0,00 | 12,50 | 0,00 |
| | | | 16 | | | Ruta Nacional N°11- Intersección RNA012-Int.RNA007 | 0 | 15.320.191 | 15.320.191 | 0 | 0,00 | 45,83 | 0,00 |
| | | | | 51 | | Ruta Nacional N°11- Intersección RNA012-Int.RNA007 | 0 | 15.320.191 | 15.320.191 | 0 | 0,00 | 45,83 | 0,00 |
| | | | 17 | | | Mantenimiento Ruta Nacional N°38 | 0 | 15.320.191 | 15.320.191 | 0 | 0,00 | 45,83 | 0,00 |
| | | | | 51 | | Mantenimiento Ruta Nacional N°38 | 0 | 15.320.191 | 15.320.191 | 0 | 0,00 | 45,83 | 0,00 |
| | 22 | | | | | Construcciones | | | | | | | |
| | | 2 | | | | Pasos Fronterizos y Corredores de Integración (Préstamo BID N° 1294) | | | | | | | |
| | | | 18 | | | CI - Empalme Ruta 3 - Límite con Chile | 46.158.373 | 137.686.139 | 137.686.139 | 0 | 48,54 | 0,00 | 0,00 |
| | | | | 51 | | CI - Empalme Ruta 3 - Límite con Chile | 46.158.373 | 137.686.139 | 137.686.139 | 0 | 48,54 | 0,00 | 0,00 |
| | | | 50 | | | Muyano - San Antonio de los Cobres | 144.617.431 | 88.053.220 | 88.053.220 | 995.315 | 87,69 | 12,31 | 1,10 |
| | | | | 51 | | Muyano - San Antonio de los Cobres | 144.617.431 | 88.053.220 | 88.053.220 | 995.315 | 87,69 | 12,31 | 1,10 |
| | | | 53 | | | Guauguaychú Paso de los Libres | 1.856.101.238 | 7.521.922 | 995.830 | 995.830 | 99,17 | 0,00 | 0,00 |
| | | | | 59 | | Ruta 14 - Arroyo Mandisoví Grande - Río Mocoletá | 568.886.890 | 4.017.179 | 0 | 0 | 100,00 | 0,00 | 0,00 |
| | | | | 60 | | Ruta 14 - Río Mocoletá - Arroyo Curupicay | 408.773.708 | 1.148.412 | 0 | 0 | 100,00 | 0,00 | 0,00 |
| | | | | 61 | | Ruta 14 - Arroyo Curupicay - Empalme RN 127 | 407.553.744 | 1.263.123 | 0 | 0 | 100,00 | 0,00 | 0,00 |
| | | | | 62 | | Ruta 14 - Empalme RN 127 - Establecimiento San Agustín (1) | 470.886.896 | 1.093.208 | 995.830 | 995.830 | 100,00 | 0,00 | 0,00 |
| | | 3 | | | | Obras por Convenio con Provincias | | | | | | | |
| | | | 1 | | | Obras Menores con Provincias y Municipios | 196.587.910 | 15.320.191 | 15.320.191 | 0 | 0,00 | 100,00 | 25,00 |
| | | | | 51 | | Obras Menores con Provincias y Municipios | 196.587.910 | 15.320.191 | 15.320.191 | 0 | 0,00 | 100,00 | 25,00 |
| | | | 86 | | | Valcheta -Pilcaniyeu | 1.247.186.125 | 477.055.070 | 479.379.037 | 157.517.863 | 90,45 | 9,55 | 1,48 |
| | | | | 59 | | R 23 - Jacobacci - Pilcaniyeu Viejo - Km.410-537 | 194.837.594 | 173.156.268 | 175.480.235 | 84.049.392 | 44,19 | 55,81 | 9,13 |
| | | | | 60 | | Ruta Nacional N° 23, Tramo Comallo - Pilcaniyeu Viejo | 329.985.156 | 24.644.543 | 24.644.543 | 12.569.143 | 68,55 | 31,45 | 5,21 |

CUADRO C
INVERSIÓN REAL DIRECTA: PROYECTOS DE INVERSIÓN *
AL 31/03/2017

| Jur | SAF | Pg | Sp | Py | Ob | Descripción | Ejec. Financiera acum. al 2016 | Crédito inicial 2017 | Vigente al 31/03/2017 | Devengado al 31/03/2017 | Ejec. Física acum. al 2016 | Programación Inicial 2017 | Ejecutado al 31/03/2017 |
|-----|-----|----|----|----|----|--|--------------------------------|----------------------|-----------------------|-------------------------|----------------------------|---------------------------|-------------------------|
| | | | | | 61 | Ruta Nacional N° 23, Tramo Clemente Onelli - Comallo | 313.933.333 | 88.652.932 | 88.652.932 | 45.687.689 | 75,28 | 24,72 | 2,12 |
| | | | | | 62 | Ruta Nacional N° 23 Comallo - Pilcaniyeu Viejo | 408.430.042 | 190.601.327 | 190.601.327 | 15.211.639 | 83,37 | 16,63 | 2,48 |
| | | | 89 | | | Ruta Nacional N° 149 Las Flores - Iglesias | 10.775.382 | 8.256.753 | 8.256.753 | 0 | 36,58 | 21,14 | 0,00 |
| | | | | | 51 | Ruta Nacional N° 149 Las Flores - Iglesias | 10.775.382 | 8.256.753 | 8.256.753 | 0 | 36,58 | 21,14 | 0,00 |
| | | 4 | | | | Mejoramiento y Reposición de Rutas | | | | | | | |
| | | | 1 | | | Rehabilitaciones Menores | 40.041.147 | 3.740.133 | 74.185.207 | 356.771 | 0,00 | 100,00 | 25,00 |
| | | | | | 51 | Rehabilitaciones Menores | 40.041.147 | 3.740.133 | 74.185.207 | 356.771 | 0,00 | 100,00 | 25,00 |
| | | | | 30 | | Acceso a Rada Tilly - Caleta Olivia - Secc. I | 224.655.782 | 24.264.022 | 24.264.022 | 0 | 39,07 | 43,01 | 0,43 |
| | | | | | 51 | Acceso a Rada Tilly - Caleta Olivia - Secc. I | 224.655.782 | 24.264.022 | 24.264.022 | 0 | 39,07 | 43,01 | 0,70 |
| | | | | 31 | | Acceso a Rada Tilly - Caleta Olivia - Secc. II | 298.348.230 | 8.261.299 | 16.876.302 | 0 | 33,52 | 27,51 | 1,30 |
| | | | | | 51 | Acceso a Rada Tilly - Caleta Olivia - Secc. II | 298.348.230 | 8.261.299 | 16.876.302 | 0 | 33,52 | 27,51 | 1,96 |
| | | | | 50 | | San Martín de los Andes Empalme R N° 231 Sección III | 249.167.335 | 374 | 374 | 0 | 100,00 | 0,00 | 0,00 |
| | | | | | 51 | San Martín de los Andes Empalme R N° 231 Sección III | 249.167.335 | 374 | 374 | 0 | 100,00 | 0,00 | 0,00 |
| | | | | 51 | | R N° 3 - Variante Caleta Olivia | 279.809.031 | 24.729.700 | 24.729.700 | 0 | 58,69 | 26,09 | 0,33 |
| | | | | | 51 | R N° 3 - Variante Caleta Olivia | 279.809.031 | 24.729.700 | 24.729.700 | 0 | 58,69 | 26,09 | 0,79 |
| | | | | 82 | | Autopista Rosario - Córdoba | 1.966.237.198 | 554.640 | 1.386.767 | 0 | 100,00 | 0,00 | 0,00 |
| | | | | 51 | | RN N° 9 - Autopista Rosario - Córdoba - Tramo Armstrong - Suncho - Corral - Empalme RN N°34 | 1.966.237.198 | 554.640 | 1 | 0 | 100,00 | 0,00 | 0,00 |
| | | | | 85 | | Suncho - Corral - Empalme RN N°34 | 33.544.176 | 16.931.152 | 31.590.687 | 29.589.734 | 96,72 | 0,00 | 0,00 |
| | | | | | 51 | Suncho - Corral - Empalme RN N°34 | 33.544.176 | 16.931.152 | 31.590.687 | 29.589.734 | 96,72 | 0,00 | 0,00 |
| | | | | 87 | | RN N°40S - Malargüe - Barrancas Sección II | 138.819.001 | 175.472.388 | 107.376.796 | 0 | 32,56 | 20,23 | 0,00 |
| | | | | | 51 | RN N°40S - Malargüe - Barrancas Sección II | 138.819.001 | 175.472.388 | 107.376.796 | 0 | 32,56 | 20,23 | 0,00 |
| | | 5 | | | | Obras por Concesión sin Peaje (COT) | | | | | | | |
| | | | 1 | | | Ruta 11 - A° 11 Corredor 28 Resistencia - Límite con Paragua | 453.241.851 | 3.748.957 | 11.356.947 | 11.356.946 | 99,19 | 0,75 | 0,79 |
| | | | | | 51 | Ruta 11 - A° 11 Corredor 28 Resistencia - Límite con Paragua | 453.241.851 | 3.748.957 | 11.356.947 | 11.356.946 | 99,19 | 0,75 | 0,79 |
| | | 6 | | | | Mejoramiento y Reconstrucción en Puentes | | | | | | | |
| | | | | 21 | | Ruta Nacional N° 35 - Villa Mackena - Holmberg (Puente sobre Arroyo El Gato) - Progresiva 670,0; | 9.482.150 | 15.320.191 | 16.207.828 | 12.357.111 | 43,66 | 56,34 | 11,49 |
| | | | | | 51 | Ruta Nacional N° 35 - Villa Mackena - Holmberg (Puente sobre Arroyo El Gato) - Progresiva 670,0; | 9.482.150 | 15.320.191 | 16.207.828 | 12.357.111 | 43,66 | 56,34 | 11,49 |
| | | | | 24 | | Puente sobre Río Malargüe | 6.863.573 | 26.892.439 | 26.892.439 | 0 | 30,54 | 59,54 | 0,00 |
| | | | | | 51 | Puente sobre Río Malargüe | 6.863.573 | 26.892.439 | 26.892.439 | 0 | 30,54 | 59,54 | 0,00 |
| | | | | 25 | | Puente sobre Río Aluminé | 25.455.073 | 11.220.227 | 11.220.227 | 1.173.498 | 51,48 | 15,32 | 0,00 |
| | | | | | 51 | Puente sobre Río Aluminé | 25.455.073 | 11.220.227 | 11.220.227 | 1.173.498 | 51,48 | 15,32 | 0,00 |
| | | | | 49 | | RN N° 34 - Puente Río Caraparí - Km 1480 | 14.055.849 | 7.158.226 | 7.158.226 | 1.349.689 | 56,48 | 43,52 | 1,17 |
| | | | | | 51 | RN N° 34 - Puente Río Caraparí - Km 1480 | 14.055.849 | 7.158.226 | 7.158.226 | 1.349.689 | 56,48 | 43,52 | 1,17 |
| | | | | 78 | | Ruta N° 38 - Aguilares - Monteros - Puente sobre Río Medina - km. 729,20 | 26.966.376 | 268.846 | 2.703.402 | 300.104 | 63,28 | 36,72 | 5,58 |

CUADRO C
INVERSIÓN REAL DIRECTA: PROYECTOS DE INVERSIÓN *
AL 31/03/2017

| Jur | SAF | Pg | Sp | Py | Ob | Descripción | Ejec. Financiera acum. al 2016 | Crédito inicial 2017 | Vigente al 31/03/2017 | Devengado al 31/03/2017 | Ejec. Física acum. al 2016 | Programación Inicial 2017 | Ejecutado al 31/03/2017 |
|-----|-----|----|----|----|----|---|--------------------------------|----------------------|-----------------------|-------------------------|----------------------------|---------------------------|-------------------------|
| | | | | | 51 | Ruta N° 38 - Aguilares - Monteros - Puente sobre Río Medina - km. 729.20 | 26.966.376 | 268.846 | 2.703.402 | 300.104 | 63,28 | 36,72 | 5,58 |
| | | | | 92 | | Recuperación Puente Transbordador Nicolás Avellaneda | 95.698.608 | 13.237.706 | 46.191.079 | 36.569.401 | 86,21 | 13,79 | 6,54 |
| | | | | | 51 | Recuperación Puente Transbordador Nicolás Avellaneda | 95.698.608 | 13.237.706 | 46.191.079 | 36.569.401 | 86,21 | 13,79 | 6,54 |
| | | | | 97 | | Ruta Nacional N° 9 - Tilcara - Humahuaca - Construcción 3 Puentes v Accesos sobre Río | 87.041.034 | 25.377.530 | 25.377.530 | 0 | 72,47 | 27,53 | 7,06 |
| | | | | | 51 | Ruta Nacional N° 9 - Tilcara - Humahuaca - Construcción 3 Puentes v Accesos sobre Río | 87.041.034 | 25.377.530 | 25.377.530 | 0 | 72,47 | 27,53 | 7,06 |
| | | | | 99 | | Construcción de Puentes de Menor Volumen de Obra | 19.890.179 | 1.849.192 | 1.849.192 | 0 | 0,00 | 100,00 | 25,00 |
| | | | | | 51 | Construcción de Puentes de Menor Volumen de Obra | 19.890.179 | 1.849.192 | 1.849.192 | 0 | 0,00 | 100,00 | 25,00 |
| | | 9 | | | | Mejoramiento y Reposición de Rutas - Fase II | | | | | | | |
| | | | | 5 | | Ruta Nacional N° 7, Vía 1 Serranías Puntanas | 708.099.158 | 311.717.679 | 311.717.679 | 64.718.079 | 64,90 | 35,10 | 3,27 |
| | | | | | 51 | Ruta Nacional N° 7, Límite con Córdoba - Acceso a Fraqa | 229.450.357 | 133.985.185 | 133.985.185 | 14.706.916 | 67,69 | 32,31 | 3,74 |
| | | | | | 52 | Ruta Nacional N° 7 - Acceso a Fraga - San Luis | 478.648.801 | 177.732.494 | 177.732.494 | 50.011.163 | 63,08 | 36,92 | 2,96 |
| | | | | 7 | | Ruta Nacional N°50 Tramo Pichanal San Ramón de la Nueva Orán | 681.409.168 | 146.539.001 | 146.539.001 | 30.067.582 | 93,16 | 6,84 | 0,93 |
| | | | | | 51 | Ruta Nacional N°50 Tramo Pichanal San Ramón de la Nueva Orán | 681.409.168 | 146.539.001 | 146.539.001 | 30.067.582 | 93,16 | 6,84 | 0,93 |
| | | | | 9 | | Ruta Nacional N° 51, Tramo Campo Quijano -El Túnel Chorrillos | 60.116.279 | 90.693.659 | 90.693.659 | 34.468.283 | 7,54 | 2,23 | 0,56 |
| | | | | | 52 | Ruta Nacional N° 51 - Tramo Campo Quijano - Chorrillos Sección Ila Puente N° 2 Km. 35.07 - Puente | 60.116.279 | 90.693.659 | 90.693.659 | 34.468.283 | 62,89 | 18,56 | 4,65 |
| | | | | 22 | | Obras Ruta Nacional 38 Tramo Montero- J. B. Alberdi | 293.777.758 | 599.895 | 2.678.175 | 0 | 100,00 | 0,00 | 0,00 |
| | | | | | 51 | Obras Ruta Nacional 38 Tramo Montero - J. B. Alberdi | 293.777.758 | 599.895 | 2.678.175 | 0 | 100,00 | 0,00 | 0,00 |
| | | | | 29 | | Ruta Nac.16 Corredor Bioceánico Norte Tramo Metán Avia | 1.095.847.113 | 116.099.390 | 223.385.636 | 141.113.106 | 44,06 | 4,19 | 2,04 |
| | | | | | 51 | Ruta Nac.16 Corredor Bioceánico Norte Tramo Metán Avia | 413.101.045 | 14.987.480 | 122.273.726 | 11.271.995 | 93,81 | 6,19 | 1,60 |
| | | | | | 52 | R.16 - Metán- Avia Terai - Secc.II | 328.096.026 | 28.634.657 | 28.634.657 | 22.528.379 | 87,68 | 12,32 | 4,84 |
| | | | | 57 | | R.16 - Metán- Avia Terai - Secc .VII | 354.650.042 | 72.477.253 | 72.477.253 | 100.787.897 | 78,09 | 21,91 | 8,63 |
| | | | | 67 | | Ruta 16 Pte. Gral. Belgrano | 116.646.092 | 189.570.649 | 189.565.102 | 0 | 21,78 | 31,17 | 0,10 |
| | | | | | 51 | Ruta 16 Pte. Gral. Belgrano | 116.646.092 | 189.570.649 | 189.565.102 | 0 | 21,78 | 31,17 | 0,10 |
| | | | | 70 | | Ruta 3 -Estabilización Cerro Chenque | 247.434.197 | 252.808 | 18.378.675 | 11.232.945 | 72,78 | 27,22 | 0,92 |
| | | | | | 51 | Ruta 3 -Estabilización Cerro Chenque | 247.434.197 | 252.808 | 18.378.675 | 11.232.945 | 72,78 | 27,22 | 0,92 |
| | | 10 | | | | Mejoramiento y Reposición de Rutas - Fase III | | | | | | | |
| | | | | 8 | | R. 22-Chichinales-Neuquén | 730.832.738 | 1.195.996.344 | 200.278.667 | 139.109.451 | 47,25 | 21,06 | 1,19 |
| | | | | | 52 | RN22 CHICHINALES- CIPOLLETTI SECC ACC A GODOY ACC A CERVANT | 567.072.601 | 346.105.692 | 65.753.720 | 75.814.367 | 63,60 | 36,40 | 3,51 |
| | | | | | 53 | RN22 CHICHINALES-CIPOLLETTI SECC ACC CERVANTES ACC JGOMEZ | 155.456.737 | 336.155.490 | 0 | 5.316.000 | 24,92 | 18,02 | 0,00 |
| | | | | | 54 | CHICHINALES-CIPOLLETTI ACC A JGOMEZ-ACC A FERNANDEZ ORO | 8.303.400 | 206.881.448 | 27.671.233 | 0 | 0,00 | 25,00 | 0,00 |
| | | | | | 55 | R22 CHICHINALES CIPOLLETTI FERNANDEZ ORO- Cipolletti | 0 | 306.853.714 | 106.853.714 | 57.979.084 | 55,52 | 31,40 | 4,13 |
| | | | | 9 | | Ruta Nacional N° 23 - Pilcaniyeu Viejo - Empalme | 251.732.819 | 14.493.935 | 63.140.743 | 18.482.829 | 78,06 | 26,88 | 1,03 |
| | | | | | | Ruta Nacional N° 237 | | | | | | | |
| | | | | | 52 | Ruta Nacional N° 23 - Pilcaniyeu Viejo - Empalme | 163.396.763 | 442.636 | 49.089.444 | 18.482.829 | 44,17 | 55,83 | 2,43 |
| | | | | | | Ruta Nacional N° 237 - Secciones I | | | | | | | |
| | | | | | 53 | Ruta Nacional N° 23 Pilcaniyeu Viejo - Empalme | 88.336.056 | 14.051.299 | 14.051.299 | 0 | 78,61 | 21,39 | 0,00 |

CUADRO C
INVERSIÓN REAL DIRECTA: PROYECTOS DE INVERSIÓN *
AL 31/03/2017

| Jur | SAF | Pg | Sp | Py | Ob | Descripción | Ejec. Financiera acum. al 2016 | Crédito inicial 2017 | Vigente al 31/03/2017 | Devengado al 31/03/2017 | Ejec. Física acum. al 2016 | Programación Inicial 2017 | Ejecutado al 31/03/2017 |
|-----|-----|----|----|----|----|---|--------------------------------|----------------------|-----------------------|-------------------------|----------------------------|---------------------------|-------------------------|
| | | | | 24 | | R178 - Emp. RNN° 33 - Villa Eloisa | 766.625.025 | 39.405.307 | 59.233.704 | 16.992.191 | 98,19 | 1,81 | 1,17 |
| | | | | | 51 | R178 - Emp. RNN° 33 - Villa Eloisa | 766.625.025 | 39.405.307 | 59.233.704 | 16.992.191 | 98,19 | 1,81 | 1,17 |
| | | | 31 | | | R 38 Río Marapa (Alberdi) Sec I Acceso a Aguilares | 413.549.139 | 4.214.650 | 25.406.689 | 20.239.937 | 96,29 | 3,71 | 0,76 |
| | | | | | 51 | R 38 Río Marapa (Alberdi) Sec I Acceso a Aguilares | 413.549.139 | 4.214.650 | 25.406.689 | 20.239.937 | 96,29 | 3,71 | 0,76 |
| | | | | 39 | | Rotonda Empalme RP 13 (1) | 192.817.075 | 102.183 | 1.689.481 | 1.689.481 | 100,00 | 0,00 | 0,00 |
| | | | | | 51 | Rotonda Empalme RP 13 (1) | 192.817.075 | 102.183 | 1.689.481 | 1.689.481 | 100,00 | 0,00 | 0,00 |
| | | | | 63 | | R.14 - Emp.RP.20 - Emp. RP 17 - Secc.I | 654.963.646 | 129.756.640 | 129.756.640 | 71.501.493 | 70,32 | 27,40 | 4,94 |
| | | | | | 51 | R.14 - Emp.RP.20 - Emp. RP 17 - Secc.I | 654.963.646 | 129.756.640 | 129.756.640 | 71.501.493 | 70,32 | 27,40 | 4,94 |
| | | | 11 | | | Mejoramiento y Reposición de Rutas - Fase IV | | | | | | | |
| | | | | 88 | | R N°12 - Avda. Las Palmeras - Avda. Juan Doming. | 145.038.334 | 10.295.569 | 49.966.134 | 39.915.571 | 52,57 | 29,96 | 2,77 |
| | | | | | 51 | R.12 - Avda. Las Palmeras - Avda. Juan Doming. | 145.038.334 | 10.295.569 | 49.966.134 | 39.915.571 | 52,57 | 29,96 | 2,77 |
| | | | 12 | | | Mejoramiento y Reposición de Rutas - Fase V | | | | | | | |
| | | | | 1 | | Accesos a localidades desde Rutas Nacionales | 32.641.814 | 6.794.118 | 35.961.478 | 20.610.632 | 0,00 | 100,00 | 25,00 |
| | | | | | 51 | Accesos a localidades desde Rutas Nacionales | 32.641.814 | 6.794.118 | 35.961.478 | 20.610.632 | 0,00 | 100,00 | 25,00 |
| | | | | 30 | | R N° 9 - Autovía Tramo: Puente Paraguay - Yala | 611.821.824 | 102.143.963 | 102.402.124 | 61.097.403 | 94,37 | 5,63 | 2,97 |
| | | | | | 51 | R N° 9 - Autovía Tramo: Puente Paraguay - Puente | 611.821.824 | 102.143.963 | 102.402.124 | 61.097.403 | 94,37 | 5,63 | 2,97 |
| | | | | 39 | | Ruta A008 - Avenida Circunvalación de Rosario | 1.560.747.725 | 289.970.692 | 289.970.692 | 218.028.633 | 86,42 | 13,58 | 2,43 |
| | | | | | 51 | Ruta A008 - Avenida Circunvalación de Rosario | 1.560.747.725 | 289.970.692 | 289.970.692 | 218.028.633 | 86,42 | 13,58 | 2,43 |
| | | | | 40 | | R N° 226 - Empalme RP N° 65 - Empalme RN N° 33 | 114.155.799 | 31.926.344 | 31.926.344 | 0 | 45,36 | 0,00 | 0,00 |
| | | | | | 51 | R N° 226 - Empalme RP N° 65 - Empalme RN N° 33 S1 | 114.155.799 | 31.926.344 | 31.926.344 | 0 | 100,00 | 0,00 | 0,00 |
| | | | | 47 | | Ruta Nacional N° 86 - Posta Cambio Zalazar - Límite con Salta | 1.420.232.619 | 3.836.924 | 52.704.633 | 0 | 67,34 | 0,00 | 0,00 |
| | | | | | 51 | R N° 86 - Posta Cambio Zalazar - Límite con Salta - Sección I: Salazar - El Remanzc | 1.420.232.619 | 3.836.924 | 52.704.633 | 0 | 100,00 | 0,00 | 0,00 |
| | | | | 70 | | R N° 150 - Las Flores Límite Internacional con Chile | 116.260.561 | 55.464.933 | 55.464.933 | 0 | 80,62 | 0,00 | 0,00 |
| | | | | | 51 | R N° 150 - Las Flores Límite Internacional con Chile | 116.260.561 | 55.464.933 | 55.464.933 | 0 | 80,62 | 0,00 | 0,00 |
| | | | 13 | | | Mejoramiento y Reposición de Rutas Fase VI | | | | | | | |
| | | | | 17 | | RN N°118 Empalme RN N°12-Empalme RN N°5 | 11.964.572 | 1.735.350 | 1.735.350 | 0 | 74,47 | 25,53 | 0,00 |
| | | | | | 51 | RN N°118 Empalme RN N°12-Empalme RN N°5 | 11.964.572 | 1.735.350 | 1.735.350 | 0 | 74,47 | 25,53 | 0,00 |
| | | | | 36 | | RN N°3 Hito 1-San Sebastián | 763.308.898 | 9.791.249 | 125.650.620 | 97.135.645 | 95,51 | 4,49 | 2,17 |
| | | | | | 51 | RN N°3 Hito 1-San Sebastián | 763.308.898 | 9.791.249 | 125.650.620 | 97.135.645 | 95,51 | 4,49 | 2,17 |
| | | | | 57 | | RN N°9 Villa del Totoral-Límite con Chile | 366.042.759 | 297.880.059 | 97.880.059 | 4.549.149 | 76,07 | 23,93 | 1,09 |
| | | | | | 51 | RN N°9 Villa del Totoral-Límite con Chile | 366.042.759 | 297.880.059 | 97.880.059 | 4.549.149 | 76,07 | 23,93 | 1,09 |
| | | | | 60 | | RN N°40 Luján de Cuyo Tunuyán-Sección III Anchoris RPN°96 | 258.596.645 | 43.308.174 | 62.584.567 | 0 | 100,00 | 0,00 | 0,00 |
| | | | | | 51 | RN N°40 Luján de Cuyo Tunuyán-Sección III Anchoris RPN°96 | 258.596.645 | 43.308.174 | 62.584.567 | 0 | 100,00 | 0,00 | 0,00 |
| | | | | 67 | | Ruta Nacional N° 40 Acceso Sur a Mendoza | 0 | 197.727.486 | 130.789.344 | 0 | 26,01 | 3,35 | 0,93 |

CUADRO C
INVERSIÓN REAL DIRECTA: PROYECTOS DE INVERSIÓN *
AL 31/03/2017

| Jur | SAF | Pg | Sp | Py | Ob | Descripción | Ejec. Financiera acum. al 2016 | Crédito inicial 2017 | Vigente al 31/03/2017 | Devengado al 31/03/2017 | Ejec. Física acum. al 2016 | Programación Inicial 2017 | Ejecutado al 31/03/2017 |
|-----|-----|----|----|----|----|---|--------------------------------|----------------------|-----------------------|-------------------------|----------------------------|---------------------------|-------------------------|
| | | | | 51 | | RN N°40-RPN°2(Calle Azcuénaga)-RN N°7 (Cóndor)- Etapa I:Calle Paso-Km. 3.287-Empalme RN N°7- | 0 | 197.727.486 | 130.789.344 | 0 | 51,99 | 6,70 | 1,85 |
| | | | 72 | | | Pavimentación de Calles Colectoras Monteros - San Martín de | 19.697.540 | 15.320.191 | 15.320.191 | 8.260.747 | 77,18 | 22,82 | 3,38 |
| | | | 51 | | | Pavimentación de Calles Colectoras Monteros - San Martín de | 19.697.540 | 15.320.191 | 15.320.191 | 8.260.747 | 77,18 | 22,82 | 3,38 |
| | | | 74 | | | Ruta Nacional N° 23 Valcheta - Pilcaniyeu - Tramo: Los Menu | 733.641.754 | 45.354.229 | 59.297.482 | 59.297.481 | 80,47 | 19,53 | 1,81 |
| | | | 51 | | | Ruta Nacional N° 23 Valcheta - Pilcaniyeu - Tramo: Los Menu | 365.005.849 | 21.760.170 | 21.760.170 | 59.297.481 | 91,15 | 8,85 | 3,66 |
| | | | 52 | | | Ruta Nacional N° 23 Valcheta - Pilcaniyeu - Tramo:Maquincha | 368.635.905 | 23.594.059 | 37.537.312 | 0 | 70,00 | 30,00 | 0,00 |
| | | | 75 | | | Ruta Nacional N° 40 - Tramo: El Sosneado - Pareditas - Pro | 919.866.122 | 192.362.109 | 435.004.255 | 309.164.505 | 62,76 | 27,71 | 5,04 |
| | | | 51 | | | Ruta Nacional N° 40 - Tramo: El Sosneado - La Jaula Provi | 693.255.358 | 163.911.587 | 406.553.733 | 292.388.917 | 46,85 | 39,86 | 7,39 |
| | | | 52 | | | Ruta Nacional N° 40 - Tramo: La Jaula - Empalme Ruta Provi | 226.610.764 | 28.450.522 | 28.450.522 | 16.775.588 | 96,82 | 1,73 | 0,00 |
| | | | 78 | | | Repavimentación Ruta Nacional N° 11 - Tramo: Rotonda Cruz d | 323.569.709 | 48.623.370 | 55.263.999 | 33.815.146 | 83,74 | 16,26 | 5,51 |
| | | | 51 | | | Repavimentación Ruta Nacional N° 11 - Tramo: Rotonda Cruz d | 323.569.709 | 48.623.370 | 55.263.999 | 33.815.146 | 83,74 | 16,26 | 5,51 |
| | | | 80 | | | Construcción de Segunda Calzada Ruta Nacional N° 22 - Tramo | 253.055.860 | 105.385.922 | 105.385.922 | 18.219.258 | 54,20 | 18,95 | 4,82 |
| | | | 51 | | | Construcción de Segunda Calzada Ruta Nacional N° 22 - Tramo | 253.055.860 | 105.385.922 | 105.385.922 | 18.219.258 | 54,20 | 18,95 | 4,82 |
| | | | 86 | | | Ruta Nacional N° 75 - Tramo: Las Padercitas - Dique Los Sauce | 77.922.063 | 333.805.725 | 133.805.725 | 12.969.365 | 10,06 | 46,93 | 2,70 |
| | | | 51 | | | Ruta Nacional N° 75 - Tramo: Las Padercitas - Dique Los Sauce | 77.922.063 | 333.805.725 | 133.805.725 | 12.969.365 | 10,06 | 46,93 | 2,70 |
| | | | 88 | | | Ruta Nacional N° 40 - Tramo: Los Tambillos - Río Miranda (1) | 1.165.718.159 | 41.833.103 | 41.833.103 | 4.409.863 | 100,00 | 0,00 | 0,00 |
| | | | 51 | | | Ruta Nacional N° 40 - Tramo: Los Tambillos - Río Miranda (1) | 1.165.718.159 | 41.833.103 | 41.833.103 | 4.409.863 | 100,00 | 0,00 | 0,00 |
| | | | 89 | | | Construcción Segunda Calzada Ruta Nacional N° 20 - Tramo: C | 0 | 47.875.596 | 47.875.596 | 0 | 0,00 | 2,78 | 0,00 |
| | | | 51 | | | Construcción Segunda Calzada Ruta Nacional N° 20 - Tramo: C | 0 | 47.875.596 | 47.875.596 | 0 | 0,00 | 2,78 | 0,00 |
| | | | 96 | | | Repavimentación y Ensanche Ruta Nacional N° 3 - San Antonic | 420.295.581 | 56.500 | 56.500 | 0 | 100,00 | 0,00 | 0,00 |
| | | | 51 | | | Repavimentación y Ensanche Ruta Nacional N° 3 - San Antonic | 420.295.581 | 56.500 | 56.500 | 0 | 100,00 | 0,00 | 0,00 |
| | | | 97 | | | Repavimentación y Ensanche Ruta Nacional N° 3 - Ruta Provi | 489.630.989 | 27.401.775 | 58.460.197 | 20.313.864 | 95,99 | 4,01 | 0,00 |
| | | | 51 | | | Repavimentación y Ensanche Ruta Nacional N° 3 - Ruta Provi | 489.630.989 | 27.401.775 | 58.460.197 | 20.313.864 | 95,99 | 4,01 | 0,00 |
| | | | 98 | | | Repavimentación y Ensanche Ruta Nacional N° 3 - Sierra Gran | 485.124.606 | 738.914 | 738.914 | 0 | 96,10 | 3,90 | 0,00 |
| | | | 51 | | | Repavimentación y Ensanche Ruta Nacional N° 3 - Sierra Gran | 485.124.606 | 738.914 | 738.914 | 0 | 96,10 | 3,90 | 0,00 |
| | | 14 | | | | Mejoramiento y Reposición de Rutas Fase VII | | | | | | | |
| | | | 2 | | | Construcción Autopista Camino del Buen Ayre y Repavimentaci | 2.975.457.945 | 1.284.002.374 | 835.491.558 | 435.912.726 | 25,65 | 35,44 | 2,91 |
| | | | 51 | | | Construcción Autopista Camino del Buen Ayre -Tramo I: Acce | 1.447.971.199 | 348.727.706 | 9.590.806 | 101.178.184 | 48,32 | 51,68 | 2,80 |
| | | | 52 | | | Construcción Autopista Camino del Buen Ayre -Tramo II: Acce | 709.387.150 | 615.639.598 | 655.538.382 | 145.415.547 | 22,68 | 38,66 | 3,00 |
| | | | 53 | | | Construcción Autopista Camino del Buen Ayre -Tramo III: Rut | 746.506.833 | 299.451.898 | 150.179.198 | 189.318.995 | 26,71 | 36,65 | 6,74 |
| | | | 54 | | | Construcción Autopista Camino del Buen Ayre -Tramo IV : Rut | 71.592.763 | 20.183.172 | 20.183.172 | 0 | 2,33 | 13,63 | 0,00 |
| | | | 4 | | | Ruta Nacional N° 9 Av. Circunvalación - Canal San | 90.528.181 | 16.490.425 | 60.180.396 | 36.211.060 | 43,71 | 56,29 | 8,44 |
| | | | 51 | | | Ruta Nacional N° 9 Av. Circunvalación - Canal San | 90.528.181 | 16.490.425 | 60.180.396 | 36.211.060 | 43,71 | 56,29 | 8,44 |
| | | | 19 | | | Ruta Nacional N° 7 - Empalme ex Ruta Nacional N° 7 y Actual Ruta Nacional N° 7 (1) | 303.163.999 | 25.378.362 | 25.378.362 | 9.820.714 | 100,00 | 0,00 | 0,00 |

CUADRO C
INVERSIÓN REAL DIRECTA: PROYECTOS DE INVERSIÓN *
AL 31/03/2017

| Jur | SAF | Pg | Sp | Py | Ob | Descripción | Ejec. Financiera acum. al 2016 | Crédito inicial 2017 | Vigente al 31/03/2017 | Devengado al 31/03/2017 | Ejec. Física acum. al 2016 | Programación Inicial 2017 | Ejecutado al 31/03/2017 |
|-----|-----|----|----|----|----|---|--------------------------------|----------------------|-----------------------|-------------------------|----------------------------|---------------------------|-------------------------|
| | | | | | 51 | Ruta Nacional Nº 7 - Empalme ex Ruta Nacional Nº 7 y Actual Ruta Nacional Nº 7 (1) | 303.163.999 | 25.378.362 | 25.378.362 | 9.820.714 | 100,00 | 0,00 | 0,00 |
| | | | | 28 | | Ruta Nacional Nº 127 - Federal - Empalme Ruta Nacional Nº 14 | 88.469.265 | 537.692 | 537.692 | 0 | 13,91 | 9,76 | 0,31 |
| | | | | | 52 | Ruta Nacional Nº 127 - Federal - Empalme Ruta Nacional Nº 14 - Sección I: Federal Km. 203,31- | 56.177.870 | 268.846 | 268.846 | 0 | 56,97 | 19,86 | 0,78 |
| | | | | | 53 | Ruta Nacional Nº 127 - Empalme Ruta Nacional Nº 14 - Sección III: La Tierra Km. 259,27 - Límite con | 32.291.395 | 268.846 | 268.846 | 0 | 26,08 | 34,12 | 0,97 |
| | | | | 29 | | Ruta Nacional Nº 18 - Tramo I: Intersección Ruta Nacional Nº 12 - Intersección Ruta Provincial Nº 3; Ruta Nacional Nº 18 - Tramo I: Intersección Ruta Nacional Nº 12 - Intersección Ruta Provincial Nº 3; | 1.129.643.654 | 422.324.735 | 222.749.005 | 63.483.495 | 57,44 | 17,02 | 2,52 |
| | | | | | 51 | Ruta Nacional Nº 18 - Tramo IV: Intersección Ruta Provincial Nº 20 - Progresiva 180+60€ | 1.129.643.654 | 422.324.735 | 222.749.005 | 63.483.495 | 57,44 | 17,02 | 2,52 |
| | | | | 32 | | Ruta Nacional Nº 18 - Tramo IV: Intersección Ruta Provincial Nº 20 - Progresiva 180+60€ | 1.062.945.854 | 290.606.421 | 92.900.169 | 13.676.290 | 62,39 | 32,24 | 1,82 |
| | | | | | 51 | Ruta Nacional Nº 18 - Tramo IV: Intersección Ruta Provincial Nº 20 - Progresiva 180+60€ | 1.062.945.854 | 290.606.421 | 92.900.169 | 13.676.290 | 62,39 | 32,24 | 1,82 |
| | | | | 36 | | Ruta Nacional Nº 73 - Anguinán - Empalme Ruta Nacional Nº 75 - Sección I | 625.939.375 | 7.794.082 | 1 | 0 | 48,39 | 10,68 | 0,00 |
| | | | | | 51 | Ruta Nacional Nº 73 - Anguinán - Empalme Ruta Nacional Nº 75 - Sección I | 625.939.375 | 7.794.082 | 1 | 0 | 48,39 | 10,68 | 0,00 |
| | | | | 43 | | Ruta Nacional Nº 145 - Bardas Blancas - Hito Pehuénche - Km. 0 - Km. 1 | 327.914.041 | 18.794.564 | 73.330.441 | 31.889.745 | 93,36 | 6,64 | 0,00 |
| | | | | | 51 | Ruta Nacional Nº 145 - Bardas Blancas - Hito Pehuénche - Km. 0 - Km. 1 | 327.914.041 | 18.794.564 | 73.330.441 | 31.889.745 | 93,36 | 6,64 | 0,00 |
| | | | | 56 | | Ruta Nacional Nº 158 - San Francisco - Las Varillas - Km. 0 - Km. 35,00 | 7.988.803 | 24.332.059 | 24.332.059 | 0 | 5,60 | 43,57 | 0,26 |
| | | | | | 51 | Ruta Nacional Nº 158 - San Francisco - Las Varillas - Km. 0 - Km. 35,00 | 7.988.803 | 24.332.059 | 24.332.059 | 0 | 5,60 | 43,57 | 0,26 |
| | | | | 60 | | Ruta Nacional Nº 11 Autovía Empalme Ruta Provincia Nº 13 - Resistencia | 244.031.542 | 103.884.847 | 103.884.847 | 22.304.535 | 22,00 | 58,50 | 1,50 |
| | | | | | 51 | Ruta Nacional Nº 11 Autovía Empalme Ruta Provincia Nº 13 - Resistencia | 244.031.542 | 103.884.847 | 103.884.847 | 22.304.535 | 22,00 | 58,50 | 1,50 |
| | | | | 69 | | Ruta Nacional Nº 40 Villa Aberastain - San Juan Km. 3444,89 - Km. 3456,7 | 0 | 6.867.316 | 95.997.135 | 37.177.520 | 4,70 | 20,07 | 1,39 |
| | | | | | 52 | Ruta Nacional Nº 40 - Valle Aberastain - San Juan - Calle 8 Km.3.452 - Calle 5 Km.3.456 - San Juar | 0 | 6.867.316 | 95.997.135 | 37.177.520 | 14,69 | 60,22 | 4,16 |
| | | | | 72 | | Ruta Nacional Nº 8 Autopista Pilar - Pergamino (Tramo: 1B) Distribuidor Ruta Provincial Nº 39 - Ruta | 214.771.155 | 188.784.924 | 188.784.924 | 18.830.801 | 55,53 | 22,24 | 13,61 |
| | | | | | 51 | Ruta Nacional Nº 8 Autopista Pilar - Pergamino (Tramo: 1B) Distribuidor Ruta Provincial Nº 39 - Ruta | 214.771.155 | 188.784.924 | 188.784.924 | 18.830.801 | 55,53 | 22,24 | 13,61 |
| | | | | 73 | | RN Nº 8 Autopista Pilar - Pergamino (Tramo: 2) Arroyo Grivas Km. 78,13-Puente sobre Arroyo Gomez | 441.506.243 | 462.848.915 | 289.461.477 | 220.220.046 | 30,37 | 59,52 | 5,87 |
| | | | | | 51 | RN Nº 8 Autopista Pilar - Pergamino (Tramo: 2A) Arroyo Grivas Km. 78,13 - Arroyo Giles Km. 104,37 - | 407.323.574 | 433.233.922 | 259.846.484 | 208.886.000 | 41,77 | 58,23 | 6,94 |
| | | | | | 52 | RN Nº 8-Autopista Pilar-Pergamino (Tramo: 2B)-Aº Giles Km.104,37 Progr. 25.345,62-Puente sobre Aº | 34.182.669 | 29.614.993 | 29.614.993 | 11.334.047 | 6,68 | 62,21 | 3,64 |
| | | | | 74 | | RN Nº 8 Autopista Pilar - Pergamino (Tramo: 3 y 4) Puente sobre Aº Gomez Km. 116,99 Progresiva 8.460 | 66.453.766 | 271.073.032 | 271.073.032 | 41.678.228 | 5,99 | 51,37 | 5,15 |
| | | | | | 51 | RN Nº 8 Autopista Pilar-Pergamino (Tramo: 3) Puente Aº Gomez Km. 116,99 Progr.8.460-Puente Aº | 45.537.036 | 135.536.516 | 135.536.516 | 17.609.160 | 7,38 | 52,93 | 5,99 |
| | | | | | 52 | RN Nº 8 - Autopista Pilar - Pergamino (Tramo:4) - Arroyo Cahuané Km. 143,10 - Arroyo Helves Km. | 20.916.730 | 135.536.516 | 135.536.516 | 24.069.068 | 4,57 | 49,79 | 4,29 |
| | | | | 75 | | Ruta Autopista Nº 8 Autopista Pilar - Pergamino (Tramo: 5 y 6) Partido de Arrecifes Aº Helves Km. | 114.442.591 | 164.049.511 | 234.408.631 | 55.629.722 | 8,48 | 63,18 | 1,99 |
| | | | | | 51 | Ruta Autopista Nº 8 Autopista Pilar - Pergamino (Tramo: 5) Partido de Arrecifes Aº Helves Km. 168,76 | 99.491.305 | 152.911.759 | 198.512.198 | 32.483.417 | 17,44 | 49,54 | 4,23 |
| | | | | | 52 | RN Nº 8 - Autopista Pilar - Pergamino (Tramo: 6A) Todd - Fontezuela Km.183,76 - Km. 198,7 | 11.364.420 | 5.677.819 | 30.436.500 | 12.258.111 | 3,82 | 46,17 | 1,03 |
| | | | | | 53 | RN Nº 8 - Autopista Pilar - Pergamino (Tramo: 6B) Todd - Fontezuela Km. 198,76 - Km. 213,7 | 3.586.866 | 5.459.933 | 5.459.933 | 10.888.193 | 2,33 | 97,67 | 0,25 |
| | | | | 76 | | RN Nº 8 Autopista Pilar - Pergamino (Tramo: 7) Acceso a Fontezuela a Fin de Autopista (Km. 213,76 - | 566.654.306 | 396.969.900 | 213.413.021 | 38.505.597 | 37,26 | 62,74 | 4,25 |
| | | | | | 51 | RN Nº 8 Autopista Pilar - Pergamino (Tramo: 7) Acceso a Fontezuela a Fin de Autopista (Km. 213,76 - | 566.654.306 | 396.969.900 | 213.413.021 | 38.505.597 | 37,26 | 62,74 | 4,25 |

CUADRO C
INVERSIÓN REAL DIRECTA: PROYECTOS DE INVERSIÓN *
AL 31/03/2017

| Jur | SAF | Pg | Sp | Py | Ob | Descripción | Ejec. Financiera acum. al 2016 | Crédito inicial 2017 | Vigente al 31/03/2017 | Devengado al 31/03/2017 | Ejec. Física acum. al 2016 | Programación Inicial 2017 | Ejecutado al 31/03/2017 |
|-----|-----|----|----|----|----|---|--------------------------------|----------------------|-----------------------|-------------------------|----------------------------|---------------------------|-------------------------|
| | | 15 | | | | Mejoramiento y Reposición de Rutas - Fase VIII | | | | | | | |
| | | | 11 | | | Ruta Nacional Nº 7 - Autovía San Andrés de Giles - Junín | 56.347.091 | 541.797.335 | 141.797.335 | 10.324.840 | 1,08 | 20,58 | 0,46 |
| | | | | 51 | | Ruta Nacional Nº 7 - Autovía San Andrés de Giles - Junín - Sección I | 0 | 269.038.516 | 0 | 0 | 0,00 | 37,50 | 0,00 |
| | | | | 55 | | Ruta Nacional Nº 7 - Autovía San Andrés de Giles - Junín - Sección V | 56.347.091 | 272.758.819 | 141.797.335 | 10.324.840 | 5,26 | 66,88 | 2,21 |
| | | | 17 | | | Ruta Nacional Nº 12 - Cerro Cora - San Ignacio | 171.330.310 | 21.673.688 | 42.726.428 | 14.851.933 | 15,34 | 25,06 | 2,32 |
| | | | | 52 | | Ruta Nacional Nº 12-Santa Ana-San Ignacio - Empalme Ruta Provincial Nº3 (Cerro Cora) - San | 171.330.310 | 21.673.688 | 42.726.428 | 14.851.933 | 32,88 | 53,70 | 4,98 |
| | | | 38 | | | Ruta Nacional Nº A026 - Construcción de Accesos y Enlaces en la Localidad de San Antonio Oeste | 74.667.312 | 257.587 | 124.071.205 | 0 | 49,64 | 25,18 | 0,02 |
| | | | | 51 | | Ruta Nacional Nº A026 - Construcción de Accesos y Enlaces en la Localidad de San Antonio Oeste | 74.667.312 | 257.587 | 124.071.205 | 0 | 49,64 | 25,18 | 0,02 |
| | | | 42 | | | Ruta Nacional Nº 7 - Luján - San Andrés de Giles - Sección:Paso por San Andrés de Giles | 1.662.227 | 34.261.385 | 53.836.512 | 999.837 | 0,31 | 99,69 | 1,66 |
| | | | | 51 | | Ruta Nacional Nº 7 - Luján - San Andrés de Giles - Sección:Paso por San Andrés de Giles | 1.662.227 | 34.261.385 | 53.836.512 | 999.837 | 0,31 | 99,69 | 1,66 |
| | | | 48 | | | Ruta Nacional Nº 40 Nonogasta Km. 3857 - Chilecito Km. 3870 | 171.931.236 | 56.884.818 | 82.317.517 | 82.317.516 | 99,99 | 0,01 | 0,00 |
| | | | | 51 | | Ruta Nacional Nº 40 Nonogasta Km. 3857 - Chilecito Km. 3870 | 171.931.236 | 56.884.818 | 82.317.517 | 82.317.516 | 99,99 | 0,01 | 0,00 |
| | | | 97 | | | Ruta Nacional Nº11 - Límite con Chaco - Empalme Ruta Nacional Nº81 - Tatane Km.1.140 - Km.1.160 - Ruta Nacional Nº11 - Límite con Chaco - Empalme | 201.050.564 | 86.852.259 | 96.272.932 | 83.199.881 | 51,78 | 41,33 | 5,71 |
| | | | | 51 | | Ruta Nacional Nº81 - Tatane Km.1.140 - Km.1.160 - Ruta Nacional Nº11 - Límite con Chaco - Empalme | 201.050.564 | 86.852.259 | 96.272.932 | 83.199.881 | 51,78 | 41,33 | 5,71 |
| | | | 98 | | | Ruta Nacional Nº11 - Límite con Chaco - Empalme Ruta Nacional Nº81 - Km.1.160 - Acceso Sur a | 69.804.880 | 82.370.656 | 82.370.656 | 41.202.162 | 16,97 | 49,82 | 4,75 |
| | | | | 51 | | Ruta Nacional Nº11 - Límite con Chaco - Empalme Ruta Nacional Nº81 - Km.1.160 - Acceso Sur a | 69.804.880 | 82.370.656 | 82.370.656 | 41.202.162 | 16,97 | 49,82 | 4,75 |
| | | 16 | | | | Obras de Mejoramiento y Reposición de Puentes - Fase II | | | | | | | |
| | | | 16 | | | Ruta Nacional Nº 16 - Joaquín V. Gonzalez - Metán - Puente sobre Río Juramento - Salta | 3.572.595 | 12.524.261 | 32.843.852 | 23.473.969 | 29,24 | 70,76 | 27,15 |
| | | | | 51 | | Ruta Nacional Nº 16 - Joaquín V. Gonzalez - Metán - Puente sobre Río Juramento - Salta | 3.572.595 | 12.524.261 | 32.843.852 | 23.473.969 | 29,24 | 70,76 | 27,15 |
| | | | 20 | | | Ruta Nacional Nº 20 - Tramo: Empalme Ruta Provincial Nº 5 B - Empalme Ruta Nacional Nº 79 | 0 | 6.441.904 | 6.441.904 | 0 | 0,00 | 25,00 | 0,00 |
| | | | | 51 | | Ruta Nacional Nº 20 - Tramo: Empalme Ruta Provincial Nº 5 B - Empalme Ruta Nacional Nº 79 | 0 | 6.441.904 | 6.441.904 | 0 | 0,00 | 25,00 | 0,00 |
| | | | 24 | | | Ruta Nacional Nº 64 - Tramo: Bañado de Ovanta - Límite con Tucumán - Sección: Bañado de Ovanta | 562.692 | 14.530.321 | 14.530.321 | 5.048.569 | 13,78 | 86,22 | 10,34 |
| | | | | 51 | | Ruta Nacional Nº 64 - Tramo: Bañado de Ovanta - Límite con Tucumán - Sección: Bañado de Ovanta | 562.692 | 14.530.321 | 14.530.321 | 5.048.569 | 13,78 | 86,22 | 10,34 |
| | | | 25 | | | Ruta Nacional Nº 3 - Tramo: Límite Río Negro /Chubut - Puerto Madryn - Sección: Puente sobre | 0 | 15.013.787 | 15.013.787 | 0 | 0,00 | 12,50 | 0,00 |
| | | | | 51 | | Ruta Nacional Nº 3 - Tramo: Límite Río Negro /Chubut - Puerto Madryn - Sección: Puente sobre | 0 | 15.013.787 | 15.013.787 | 0 | 0,00 | 12,50 | 0,00 |
| | | 17 | | | | Mejoramiento y Reposición de Rutas Fase IX | | | | | | | |
| | | | 9 | | | Ruta Nacional Nº12 - Intersección Ruta Nacional Nº9 - Intersección Ruta Nacional Nº6 - Planta Zárate | 0 | 11.761.969 | 11.761.969 | 0 | 0,00 | 75,00 | 0,00 |
| | | | | 51 | | Ruta Nacional Nº12 - Intersección Ruta Nacional Nº9 - Intersección Ruta Nacional Nº6 - Planta Zárate | 0 | 11.761.969 | 11.761.969 | 0 | 0,00 | 75,00 | 0,00 |
| | | | 19 | | | Ruta Nacional Nº145 - Bardas Blancas - Hito Pehuenche - Tramo: Bardas Blancas - Las Loicas - | 26.731.758 | 35.285.908 | 35.285.908 | 233.000 | 44,74 | 55,26 | 19,88 |
| | | | | 51 | | Ruta Nacional Nº145 - Bardas Blancas - Hito Pehuenche - Tramo: Bardas Blancas - Las Loicas - Sistema de Contratos de Recuperación y | 26.731.758 | 35.285.908 | 35.285.908 | 233.000 | 44,74 | 55,26 | 19,88 |
| | 26 | | 2 | | | Mantenimiento CREMA II (Préstamo 4295) | | | | | | | |
| | | | 97 | | | Malla 117 B | 125.554.608 | 1.307.462 | 6.977.531 | 0 | 98,74 | 1,26 | 0,68 |

CUADRO C
INVERSIÓN REAL DIRECTA: PROYECTOS DE INVERSIÓN *
AL 31/03/2017

| Jur | SAF | Pg | Sp | Py | Ob | Descripcion | Ejec. Financiera acum. al 2016 | Crédito inicial 2017 | Vigente al 31/03/2017 | Devengado al 31/03/2017 | Ejec. Física acum. al 2016 | Programación Inicial 2017 | Ejecutado al 31/03/2017 |
|-----|-----|----|----|----|----|---|--------------------------------|----------------------|-----------------------|-------------------------|----------------------------|---------------------------|-------------------------|
| | | | | | 51 | Malla 117 B | 125.554.608 | 1.307.462 | 6.977.531 | 0 | 98,74 | 1,26 | 0,68 |
| | | 3 | | | | CREMA III (8º Préstamo "Gestión de Activos Viales") | | | | | | | |
| | | | 6 | | | Malla 113- II | 0 | 122.411.005 | 122.411.005 | 0 | 0,00 | 4,44 | 0,00 |
| | | | | | 51 | Malla 113- II | 0 | 122.411.005 | 122.411.005 | 0 | 0,00 | 4,44 | 0,00 |
| | | | | 10 | | Malla 330 | 198.181.213 | 1.527.367 | 32.577.401 | 21.380.967 | 99,62 | 0,35 | 0,00 |
| | | | | | 51 | Malla 330 | 198.181.213 | 1.527.367 | 32.577.401 | 21.380.967 | 99,62 | 0,35 | 0,00 |
| | | | | 20 | | Malla 104 - II | 99.207.677 | 1.255.948 | 5.458.058 | 4.258.225 | 99,20 | 0,80 | 0,80 |
| | | | | | 51 | Malla 104 - II | 99.207.677 | 1.255.948 | 5.458.058 | 4.258.225 | 99,20 | 0,80 | 0,80 |
| | | | | 25 | | Malla 312 - II (1) | 158.613.942 | 1.294.036 | 8.712.914 | 1.976.260 | 100,00 | 0,00 | 0,00 |
| | | | | | 51 | Malla 312 - II (1) | 158.613.942 | 1.294.036 | 8.712.914 | 1.976.260 | 100,00 | 0,00 | 0,00 |
| | | | | 30 | | Malla 133 | 222.146.173 | 739.542 | 5.948.922 | 3.775.383 | 90,45 | 9,55 | 0,00 |
| | | | | | 51 | Malla 133 | 222.146.173 | 739.542 | 5.948.922 | 3.775.383 | 90,45 | 9,55 | 0,00 |
| | | | | 32 | | Malla 212 | 232.570.902 | 29.595.096 | 29.595.096 | 0 | 67,74 | 17,60 | 0,46 |
| | | | | | 51 | Malla 212 | 232.570.902 | 29.595.096 | 29.595.096 | 0 | 67,74 | 17,60 | 0,46 |
| | | | | 33 | | Malla 230 | 0 | 123.233.093 | 123.233.093 | 0 | 0,00 | 4,44 | 0,00 |
| | | | | | 51 | Malla 230 | 0 | 123.233.093 | 123.233.093 | 0 | 0,00 | 4,44 | 0,00 |
| | | | | 37 | | Malla 532 | 53.530.712 | 74.171.383 | 109.869.698 | 84.818.140 | 20,37 | 42,47 | 13,31 |
| | | | | | 51 | Malla 532 | 53.530.712 | 74.171.383 | 109.869.698 | 84.818.140 | 20,37 | 42,47 | 13,31 |
| | | | | 42 | | Malla 201A - II | 71.323.285 | 55.247.290 | 55.247.290 | 28.536.993 | 17,96 | 43,75 | 10,00 |
| | | | | | 51 | Malla 201A - II | 71.323.285 | 55.247.290 | 55.247.290 | 28.536.993 | 17,96 | 43,75 | 10,00 |
| | | | | 43 | | Malla 201B - II | 0 | 68.827.604 | 68.827.604 | 0 | 0,00 | 4,44 | 0,00 |
| | | | | | 51 | Malla 201B - II | 0 | 68.827.604 | 68.827.604 | 0 | 0,00 | 4,44 | 0,00 |
| | | | | 47 | | Malla 504 - II | 325.713.983 | 20.000.000 | 20.000.000 | 7.723.315 | 99,04 | 0,96 | 0,59 |
| | | | | | 51 | Malla 504 - II | 157.305.704 | 10.000.000 | 10.000.000 | 7.395.202 | 99,47 | 0,53 | 0,51 |
| | | | | 52 | | RN14 MALLA 539 CAMPO GRANDE EMP RP20 | 168.408.279 | 10.000.000 | 10.000.000 | 328.113 | 98,65 | 1,35 | 0,67 |
| | | 4 | | | | CREMA IV - FTN | | | | | | | |
| | | | | 1 | | Malla 130 | 0 | 15.320.191 | 15.320.191 | 0 | 0,00 | 4,44 | 0,00 |
| | | | | | 51 | Malla 130 | 0 | 15.320.191 | 15.320.191 | 0 | 0,00 | 4,44 | 0,00 |
| | | | | 4 | | Malla 313 A - Provincia de Mendoza | 109.864.550 | 1.127.212 | 19.643.837 | 0 | 95,07 | 4,93 | 0,00 |
| | | | | | 51 | Malla 313 A - Provincia de Mendoza | 109.864.550 | 1.127.212 | 19.643.837 | 0 | 95,07 | 4,93 | 0,00 |
| | | | | 6 | | Malla 334 (1) | 104.514.371 | 3.712.222 | 5.409.178 | 3.694.677 | 100,00 | 0,00 | 0,00 |
| | | | | | 51 | Malla 334 (1) | 104.514.371 | 3.712.222 | 5.409.178 | 3.694.677 | 100,00 | 0,00 | 0,00 |
| | | | | 12 | | Malla 506 - II | 0 | 88.705.363 | 88.705.363 | 0 | 0,00 | 4,44 | 0,00 |
| | | | | | 51 | Malla 506 - II | 0 | 88.705.363 | 88.705.363 | 0 | 0,00 | 4,44 | 0,00 |

CUADRO C
INVERSIÓN REAL DIRECTA: PROYECTOS DE INVERSIÓN *
AL 31/03/2017

| Jur | SAF | Pg | Sp | Py | Ob | Descripcion | Ejec. Financiera acum. al 2016 | Crédito inicial 2017 | Vigente al 31/03/2017 | Devengado al 31/03/2017 | Ejec. Física acum. al 2016 | Programaci ón Inicial 2017 | Ejecutado al 31/03/2017 |
|-----|-----|----|----|----|----|-----------------|-----------------------------------|----------------------|--------------------------|----------------------------|----------------------------------|----------------------------------|----------------------------|
| | | | | 15 | | Malla 435 | 0 | 42.681.081 | 42.681.081 | 0 | 0,00 | 4,44 | 0,00 |
| | | | | | 51 | Malla 435 | 0 | 42.681.081 | 42.681.081 | 0 | 0,00 | 4,44 | 0,00 |
| | | | | 19 | | Malla 535 | 0 | 56.087.534 | 56.087.534 | 0 | 0,00 | 4,44 | 0,00 |
| | | | | | 51 | Malla 535 | 0 | 56.087.534 | 56.087.534 | 0 | 0,00 | 4,44 | 0,00 |
| | | | | 22 | | Malla 111 - II | 54.385.106 | 270.340 | 270.340 | 0 | 54,86 | 0,00 | 0,00 |
| | | | | | 51 | Malla 111 - II | 54.385.106 | 270.340 | 270.340 | 0 | 54,86 | 0,00 | 0,00 |
| | | | | 23 | | Malla 120 - II | 241.975.455 | 2.822.116 | 30.160.324 | 21.958.684 | 99,96 | 0,04 | 0,00 |
| | | | | | 51 | Malla 120 - II | 241.975.455 | 2.822.116 | 30.160.324 | 21.958.684 | 99,96 | 0,04 | 0,00 |
| | | | | 25 | | Malla 208 - II | 196.536.779 | 2.663.919 | 8.042.616 | 8.042.616 | 99,59 | 0,41 | 0,41 |
| | | | | | 51 | Malla 208 - II | 196.536.779 | 2.663.919 | 8.042.616 | 8.042.616 | 99,59 | 0,41 | 0,41 |
| | | | | 26 | | Malla 209A - II | 0 | 62.069.136 | 62.069.136 | 0 | 0,00 | 4,44 | 0,00 |
| | | | | | 51 | Malla 209A - II | 0 | 62.069.136 | 62.069.136 | 0 | 0,00 | 4,44 | 0,00 |
| | | | | 30 | | Malla 401A - II | 249.771.858 | 15.320.191 | 25.054.714 | 0 | 96,24 | 3,76 | 0,49 |
| | | | | | 51 | Malla 401A - II | 249.771.858 | 15.320.191 | 25.054.714 | 0 | 96,24 | 3,76 | 0,49 |
| | | | | 36 | | Malla 211 | 71.276.040 | 29.117.683 | 46.034.724 | 31.477.528 | 36,88 | 36,07 | 3,60 |
| | | | | | 51 | Malla 211 | 71.276.040 | 29.117.683 | 46.034.724 | 31.477.528 | 36,88 | 36,07 | 3,60 |
| | | | | 37 | | Malla 536 - I | 143.185.405 | 1.464.112 | 6.924.057 | 1.633.297 | 99,34 | 0,66 | 0,49 |
| | | | | | 51 | Malla 536 - I | 143.185.405 | 1.464.112 | 6.924.057 | 1.633.297 | 99,34 | 0,66 | 0,49 |
| | | | | 39 | | Malla 630 - I | 150.438.752 | 75.153.525 | 75.153.525 | 0 | 54,06 | 45,94 | 0,00 |
| | | | | | 51 | Malla 630 - I | 150.438.752 | 75.153.525 | 75.153.525 | 0 | 54,06 | 45,94 | 0,00 |
| | | | | 45 | | Malla 114 | 26.260.962 | 34.374.143 | 34.374.143 | 0 | 8,88 | 21,87 | 0,00 |
| | | | | | 51 | Malla 114 | 26.260.962 | 34.374.143 | 34.374.143 | 0 | 8,88 | 21,87 | 0,00 |
| | | | | 48 | | Malla 634 | 133.499.266 | 62.761.295 | 138.491.103 | 138.491.102 | 53,56 | 30,96 | 16,69 |
| | | | | | 51 | Malla 634 | 133.499.266 | 62.761.295 | 138.491.103 | 138.491.102 | 53,56 | 30,96 | 16,69 |
| | | | | 54 | | Malla 308 | 166.208.814 | 16.910.898 | 17.333.058 | 12.643.056 | 64,41 | 35,59 | 0,72 |
| | | | | | 51 | Malla 308 | 166.208.814 | 16.910.898 | 17.333.058 | 12.643.056 | 64,41 | 35,59 | 0,72 |
| | | | | 70 | | Malla 339 | 0 | 44.430.782 | 44.430.782 | 6.935.626 | 1,52 | 52,52 | 6,35 |
| | | | | | 51 | Malla 339 | 0 | 44.430.782 | 44.430.782 | 6.935.626 | 1,52 | 52,52 | 6,35 |
| | | | | 71 | | Malla 635 | 0 | 58.619.218 | 58.619.218 | 28.970.528 | 6,07 | 50,10 | 6,63 |
| | | | | | 51 | Malla 635 | 0 | 58.619.218 | 58.619.218 | 28.970.528 | 6,07 | 50,10 | 6,63 |
| | | | | 72 | | Malla 137 | 0 | 73.098.255 | 73.098.255 | 0 | 0,00 | 4,44 | 0,00 |
| | | | | | 51 | Malla 137 | 0 | 73.098.255 | 73.098.255 | 0 | 0,00 | 4,44 | 0,00 |
| | | | | 77 | | Malla 409 A | 0 | 101.080.606 | 101.080.606 | 0 | 0,00 | 4,44 | 0,00 |
| | | | | | 51 | Malla 409 A | 0 | 101.080.606 | 101.080.606 | 0 | 0,00 | 4,44 | 0,00 |

CUADRO C
INVERSIÓN REAL DIRECTA: PROYECTOS DE INVERSIÓN *
AL 31/03/2017

| Jur | SAF | Pg | Sp | Py | Ob | Descripcion | Ejec. Financiera acum. al 2016 | Crédito inicial 2017 | Vigente al 31/03/2017 | Devengado al 31/03/2017 | Ejec. Física acum. al 2016 | Programación Inicial 2017 | Ejecutado al 31/03/2017 |
|-----|-----|----|----|----|----|---|--------------------------------|----------------------|-----------------------|-------------------------|----------------------------|---------------------------|-------------------------|
| | | | | 80 | | Malla 235 | 0 | 93.802.490 | 93.802.490 | 0 | 0,00 | 4,44 | 0,00 |
| | | | | | 51 | Malla 235 | 0 | 93.802.490 | 93.802.490 | 0 | 0,00 | 4,44 | 0,00 |
| | | | | 81 | | Malla 540 | 0 | 63.954.228 | 75.922.781 | 26.046.546 | 6,98 | 49,61 | 11,00 |
| | | | | | 51 | Malla 540 | 0 | 63.954.228 | 75.922.781 | 26.046.546 | 6,98 | 49,61 | 11,00 |
| | | | | 82 | | Malla 439 | 0 | 70.806.847 | 70.806.847 | 0 | 0,00 | 4,44 | 0,00 |
| | | | | | 51 | Malla 439 | 0 | 70.806.847 | 70.806.847 | 0 | 0,00 | 4,44 | 0,00 |
| | | | | 83 | | Malla 541 | 13.141.304 | 68.302.386 | 90.878.682 | 68.852.975 | 18,56 | 43,43 | 15,38 |
| | | | | | 51 | Malla 541 | 13.141.304 | 68.302.386 | 90.878.682 | 68.852.975 | 18,56 | 43,43 | 15,38 |
| | | | | 84 | | Malla 408 D - Tucumán - Santiago del Estero | 0 | 22.250.925 | 22.250.925 | 0 | 0,00 | 4,44 | 0,00 |
| | | | | | 51 | Malla 408 D - Tucumán - Santiago del Estero | 0 | 22.250.925 | 22.250.925 | 0 | 0,00 | 4,44 | 0,00 |
| | | | | 85 | | Malla 402 - A | 67.405.551 | 3.314.081 | 4.261.140 | 1.848.599 | 90,59 | 6,64 | 1,49 |
| | | | | | 51 | Malla 402 - A | 67.405.551 | 3.314.081 | 4.261.140 | 1.848.599 | 90,59 | 6,64 | 1,49 |
| | | | | 86 | | Malla 402 - B | 80.885.960 | 9.930.265 | 13.613.472 | 7.578.493 | 75,15 | 8,26 | 0,00 |
| | | | | | 51 | Malla 402 - B | 80.885.960 | 9.930.265 | 13.613.472 | 7.578.493 | 75,15 | 8,26 | 0,00 |
| | | | | 87 | | Malla 407 | 0 | 56.246.636 | 56.246.636 | 0 | 1,67 | 52,44 | 4,12 |
| | | | | | 51 | Malla 407 | 0 | 56.246.636 | 56.246.636 | 0 | 1,67 | 52,44 | 4,12 |
| | | | | 88 | | Malla 302 | 181.024.978 | 93.563.308 | 116.308.160 | 56.405.484 | 43,04 | 30,38 | 17,74 |
| | | | | | 51 | Malla 302 | 181.024.978 | 93.563.308 | 116.308.160 | 56.405.484 | 43,04 | 30,38 | 17,74 |
| | | | | 90 | | Malla 129 | 0 | 81.247.112 | 81.247.112 | 0 | 0,00 | 4,44 | 1,72 |
| | | | | | 51 | Malla 129 | 0 | 81.247.112 | 81.247.112 | 0 | 0,00 | 4,44 | 1,72 |
| | | | | 91 | | Malla 301 | 47.479.161 | 128.686.522 | 128.686.522 | 59.660.627 | 12,83 | 46,49 | 14,37 |
| | | | | | 51 | Malla 301 | 47.479.161 | 128.686.522 | 128.686.522 | 59.660.627 | 12,83 | 46,49 | 14,37 |
| | | | | 92 | | Malla103 | 35.644.441 | 49.028.082 | 49.028.082 | 3.398.751 | 8,49 | 48,81 | 0,66 |
| | | | | | 51 | Malla103 | 35.644.441 | 49.028.082 | 49.028.082 | 3.398.751 | 8,49 | 48,81 | 0,66 |
| | | | | 94 | | Malla 123 B | 0 | 73.658.946 | 73.658.946 | 0 | 0,00 | 4,44 | 1,79 |
| | | | | | 51 | Malla 123 B | 0 | 73.658.946 | 73.658.946 | 0 | 0,00 | 4,44 | 1,79 |
| | | | | 95 | | Malla 109 | 0 | 73.283.308 | 73.283.308 | 0 | 0,00 | 4,44 | 1,00 |
| | | | | | 51 | Malla 109 | 0 | 73.283.308 | 73.283.308 | 0 | 0,00 | 4,44 | 1,00 |
| | | | | 96 | | Malla 131 | 0 | 61.280.763 | 61.280.763 | 0 | 0,00 | 4,44 | 0,00 |
| | | | | | 51 | Malla 131 | 0 | 61.280.763 | 61.280.763 | 0 | 0,00 | 4,44 | 0,00 |
| | | | | 97 | | Malla 207/304 | 0 | 7.534.976 | 7.534.976 | 0 | 0,00 | 4,44 | 0,00 |
| | | | | | 51 | Malla 207/304 | 0 | 7.534.976 | 7.534.976 | 0 | 0,00 | 4,44 | 0,00 |
| | | | | 98 | | Malla 104 | 0 | 2.415.514 | 2.415.514 | 0 | 0,00 | 4,44 | 0,00 |
| | | | | | 51 | Malla 104 | 0 | 2.415.514 | 2.415.514 | 0 | 0,00 | 4,44 | 0,00 |

CUADRO C
INVERSIÓN REAL DIRECTA: PROYECTOS DE INVERSIÓN *
AL 31/03/2017

| Jur | SAF | Pg | Sp | Py | Ob | Descripcion | Ejec. Financiera acum. al 2016 | Crédito inicial 2017 | Vigente al 31/03/2017 | Devengado al 31/03/2017 | Ejec. Física acum. al 2016 | Programación Inicial 2017 | Ejecutado al 31/03/2017 |
|-----|-----|----|----|----|----|---|--------------------------------|----------------------|-----------------------|-------------------------|----------------------------|---------------------------|-------------------------|
| | | | | 99 | | Malla 116 A Bahía Blanca - Límite Buenos Aires - La Pampa | 0 | 57.150.147 | 57.150.147 | 0 | 0,00 | 4,44 | 2,90 |
| | | | | | 51 | Malla 116 A Bahía Blanca - Límite Buenos Aires - La Pampa CREMA V | 0 | 57.150.147 | 57.150.147 | 0 | 0,00 | 4,44 | 2,90 |
| | | 5 | | | | | | | | | | | |
| | | | | 1 | | Malla 340 | 0 | 90.322.809 | 90.322.809 | 0 | 0,00 | 4,44 | 0,00 |
| | | | | | 51 | Malla 340 | 0 | 90.322.809 | 90.322.809 | 0 | 0,00 | 4,44 | 0,00 |
| | | | | 2 | | Malla 116 B | 43.595.417 | 80.615.931 | 153.583.168 | 7.516.488 | 24,79 | 40,11 | 12,16 |
| | | | | | 51 | Malla 116 B | 43.595.417 | 80.615.931 | 153.583.168 | 7.516.488 | 24,79 | 40,11 | 12,16 |
| | | | | 3 | | Malla 117 A | 0 | 83.434.283 | 83.434.283 | 0 | 0,00 | 4,44 | 0,00 |
| | | | | | 51 | Malla 117 A | 0 | 83.434.283 | 83.434.283 | 0 | 0,00 | 4,44 | 0,00 |
| | | | | 6 | | Malla 542 | 0 | 72.332.619 | 72.332.619 | 0 | 0,00 | 4,44 | 0,00 |
| | | | | | 51 | Malla 542 | 0 | 72.332.619 | 72.332.619 | 0 | 0,00 | 4,44 | 0,00 |
| | | | | 7 | | Malla 509 | 19.778.225 | 64.133.362 | 80.139.599 | 56.993.575 | 9,34 | 48,35 | 9,84 |
| | | | | | 51 | Malla 509 | 19.778.225 | 64.133.362 | 80.139.599 | 56.993.575 | 9,34 | 48,35 | 9,84 |
| | | | | 11 | | Malla 408 A | 0 | 20.578.290 | 20.578.290 | 0 | 0,00 | 4,44 | 0,00 |
| | | | | | 51 | Malla 408 A | 0 | 20.578.290 | 20.578.290 | 0 | 0,00 | 4,44 | 0,00 |
| | | | | 12 | | Malla 408 B | 196.216.671 | 7.751.844 | 9.986.708 | 2.779.840 | 89,15 | 5,43 | 1,36 |
| | | | | | 51 | Malla 408 B | 196.216.671 | 7.751.844 | 9.986.708 | 2.779.840 | 89,15 | 5,43 | 1,36 |
| | | | | 13 | | Malla 408 C | 0 | 139.076.539 | 139.076.539 | 0 | 0,00 | 4,44 | 0,00 |
| | | | | | 51 | Malla 408 C | 0 | 139.076.539 | 139.076.539 | 0 | 0,00 | 4,44 | 0,00 |
| | | | | 18 | | Malla 312 | 0 | 116.402.365 | 116.402.365 | 0 | 0,00 | 4,44 | 0,00 |
| | | | | | 51 | Malla 312 | 0 | 116.402.365 | 116.402.365 | 0 | 0,00 | 4,44 | 0,00 |
| | | | | 19 | | Malla 117B | 0 | 73.308.678 | 73.308.678 | 0 | 0,00 | 4,44 | 0,00 |
| | | | | | 51 | Malla 117B | 0 | 73.308.678 | 73.308.678 | 0 | 0,00 | 4,44 | 0,00 |
| | | | | 26 | | Malla 303 - Ruta N° 38 - y Ruta N° 75 - Empalme Ruta Nacional N° 74 (Patquía) - Límite con Catamarca / La | 0 | 73.845.696 | 73.975.897 | 0 | 0,00 | 4,44 | 0,00 |
| | | | | | 51 | Malla 303 - Ruta N° 38 - y Ruta N° 75 - Empalme Ruta Nacional N° 74 (Patquía) - Límite con Catamarca / La | 0 | 73.845.696 | 73.975.897 | 0 | 0,00 | 4,44 | 0,00 |
| | | | | 27 | | Malla 441 | 0 | 46.601.622 | 46.601.622 | 0 | 0,00 | 4,44 | 0,00 |
| | | | | | 51 | Malla 441 | 0 | 46.601.622 | 46.601.622 | 0 | 0,00 | 4,44 | 0,00 |
| | | | | 28 | | Malla 536 | 0 | 104.996.356 | 104.996.356 | 0 | 0,00 | 4,44 | 0,00 |
| | | | | | 51 | Malla 536 | 0 | 104.996.356 | 104.996.356 | 0 | 0,00 | 4,44 | 0,00 |
| | | | | 29 | | Malla 632 | 0 | 54.857.563 | 54.857.563 | 0 | 0,00 | 4,44 | 0,00 |
| | | | | | 51 | Malla 632 | 0 | 54.857.563 | 54.857.563 | 0 | 0,00 | 4,44 | 0,00 |
| | | | | 30 | | Malla 107 B | 0 | 61.930.307 | 61.930.307 | 0 | 0,00 | 4,44 | 0,00 |
| | | | | | 51 | Malla 107 B | 0 | 61.930.307 | 61.930.307 | 0 | 0,00 | 4,44 | 0,00 |
| | | | | 31 | | Malla 236 | 0 | 115.212.270 | 115.212.270 | 0 | 0,00 | 4,44 | 0,00 |

CUADRO C
INVERSIÓN REAL DIRECTA: PROYECTOS DE INVERSIÓN *
AL 31/03/2017

| Jur | SAF | Pg | Sp | Py | Ob | Descripcion | Ejec. Financiera acum. al 2016 | Crédito inicial 2017 | Vigente al 31/03/2017 | Devengado al 31/03/2017 | Ejec. Física acum. al 2016 | Programación Inicial 2017 | Ejecutado al 31/03/2017 |
|-----|-----|----|----|----|----|--|--------------------------------|----------------------|-----------------------|-------------------------|----------------------------|---------------------------|-------------------------|
| | | | | | 51 | Malla 236 | 0 | 115.212.270 | 115.212.270 | 0 | 0,00 | 4,44 | 0,00 |
| | | | | 32 | | Malla 501 | 0 | 63.165.171 | 63.165.171 | 11.853.278 | 2,41 | 52,05 | 5,00 |
| | | | | | 51 | Malla 501 | 0 | 63.165.171 | 63.165.171 | 11.853.278 | 2,41 | 52,05 | 5,00 |
| | | | | 33 | | Malla 534 | 0 | 55.741.201 | 55.741.201 | 0 | 0,00 | 4,44 | 0,00 |
| | | | | | 51 | Malla 534 | 0 | 55.741.201 | 55.741.201 | 0 | 0,00 | 4,44 | 0,00 |
| | | | | 34 | | Malla 507 | 0 | 47.138.895 | 47.138.895 | 0 | 0,00 | 4,44 | 0,00 |
| | | | | | 51 | Malla 507 | 0 | 47.138.895 | 47.138.895 | 0 | 0,00 | 4,44 | 0,00 |
| | | | | 36 | | Malla 513 C | 0 | 48.766.485 | 48.766.485 | 0 | 0,00 | 4,44 | 0,00 |
| | | | | | 51 | Malla 513 C | 0 | 48.766.485 | 48.766.485 | 0 | 0,00 | 4,44 | 0,00 |
| | | | | 38 | | Malla 505 | | | | | 0,00 | s/í | s/í |
| | | | | | 51 | Malla 505 | | | | | 0,00 | s/í | s/í |
| | | | | 40 | | Malla 309 | 69.325.876 | 159.915.817 | 183.694.913 | 99.055.536 | 15,79 | 44,91 | 11,35 |
| | | | | | 51 | Malla 309 | 69.325.876 | 159.915.817 | 183.694.913 | 99.055.536 | 15,79 | 44,91 | 11,35 |
| | | | | 41 | | Malla 311 | 0 | 7.660.095 | 7.660.095 | 0 | 0,00 | 4,44 | 0,00 |
| | | | | | 51 | Malla 311 | 0 | 7.660.095 | 7.660.095 | 0 | 0,00 | 4,44 | 0,00 |
| | | | | 43 | | Malla 313 B | 0 | 2.984.812 | 2.984.812 | 0 | 0,00 | 4,44 | 0,00 |
| | | | | | 51 | Malla 313 B | 0 | 2.984.812 | 2.984.812 | 0 | 0,00 | 4,44 | 0,00 |
| | | | | 44 | | Malla 313 A | 0 | 73.268.357 | 73.268.357 | 0 | 0,00 | 4,44 | 0,00 |
| | | | | | 51 | Malla 313 A | 0 | 73.268.357 | 73.268.357 | 0 | 0,00 | 4,44 | 0,00 |
| | | | | 45 | | Malla 504 | 0 | 53.620.667 | 53.620.667 | 0 | 0,00 | 4,44 | 0,00 |
| | | | | | 51 | Malla 504 | 0 | 53.620.667 | 53.620.667 | 0 | 0,00 | 4,44 | 0,00 |
| | | | | 47 | | Malla 106 | 49.719.384 | 32.326.762 | 80.584.850 | 78.781.218 | 59,30 | 21,71 | 2,57 |
| | | | | | 51 | Malla 106 | 49.719.384 | 32.326.762 | 80.584.850 | 78.781.218 | 59,30 | 21,71 | 2,57 |
| | | | | 52 | | Malla 603 | 50.672.161 | 122.215.747 | 122.215.747 | 38.463.679 | 13,07 | 46,36 | 12,54 |
| | | | | | 51 | Malla 603 | 50.672.161 | 122.215.747 | 122.215.747 | 38.463.679 | 13,07 | 46,36 | 12,54 |
| | | | | 53 | | Malla 437 | 0 | 81.944.555 | 81.944.555 | 0 | 0,00 | 4,44 | 0,00 |
| | | | | | 51 | Malla 437 | 0 | 81.944.555 | 81.944.555 | 0 | 0,00 | 4,44 | 0,00 |
| | | | | 55 | | Malla 545 - Ruta Nacional Nº 11 - Resistencia Km. 1001,37 - Ruta Provincial Nº 1 Km. 1143,9 | 0 | 58.130.299 | 58.130.299 | 0 | 0,00 | 4,44 | 1,73 |
| | | | | | 51 | Malla 545 - Ruta Nacional Nº 11 - Resistencia Km. 1001,37 - Ruta Provincial Nº 1 Km. 1143,9 | 0 | 58.130.299 | 58.130.299 | 0 | 0,00 | 4,44 | 1,73 |
| | | | | 56 | | Malla 544-RN Nº 11A011-RP Nº 1 Km. 1143,95-Limite con Paraguay Km. 1294,17 y Empalme RN Nº 11 Km. | 0 | 98.964.815 | 98.964.815 | 0 | 0,00 | 4,44 | 0,00 |
| | | | | | 51 | Malla 544-RN Nº 11A011-RP Nº 1 Km. 1143,95-Limite con Paraguay Km. 1294,17 y Empalme RN Nº 11 Km. | 0 | 98.964.815 | 98.964.815 | 0 | 0,00 | 4,44 | 0,00 |
| | | | | 57 | | Malla 539 - Ruta Nacional Nº 14 - Campo Grande Km. 915 - Empalme Ruta Provincial Nº 20 Gramado - Km. | 0 | 53.620.667 | 53.620.667 | 0 | 0,00 | 4,44 | 0,00 |
| | | | | | 51 | Malla 539 - Ruta Nacional Nº 14 - Campo Grande Km. 915 - Empalme Ruta Provincial Nº 20 Gramado - Km. | 0 | 53.620.667 | 53.620.667 | 0 | 0,00 | 4,44 | 0,00 |
| | | | | 58 | | Malla 406 RN Nº 34 y 50- San Pedro de Jujuy Km. 1195,8 - Emp. RN Nº 50 Km. 1329,12 y RN Nº 34 km | 0 | 97.428.723 | 97.428.723 | 0 | 0,00 | 4,44 | 0,00 |

CUADRO C
INVERSIÓN REAL DIRECTA: PROYECTOS DE INVERSIÓN *
AL 31/03/2017

| Jur | SAF | Pg | Sp | Py | Ob | Descripcion | Ejec. Financiera acum. al 2016 | Crédito inicial 2017 | Vigente al 31/03/2017 | Devengado al 31/03/2017 | Ejec. Física acum. al 2016 | Programación Inicial 2017 | Ejecutado al 31/03/2017 |
|-----|-----|----|----|----|----|--|--------------------------------|----------------------|-----------------------|-------------------------|----------------------------|---------------------------|-------------------------|
| | | | | 51 | | Malla 406 RN N° 34 y 50- San Pedro de Jujuy Km. 1195,8 - Emp. RN N° 50 Km. 1329,12 y RN N° 34 km | 0 | 97.428.723 | 97.428.723 | | 0,00 | 4,44 | 0,00 |
| | | | 59 | | | Malla 307- RN N° 20 y N° 79 - Acceso a Quines: Km. 266,65-Límite con San Juan Km. 413,63 y Km. 0- | 0 | 86.412.720 | 86.412.720 | | 0,00 | 4,44 | 1,52 |
| | | | | 51 | | Malla 307- RN N° 20 y N° 79 - Acceso a Quines: Km. 266,65-Límite con San Juan Km. 413,63 y Km. 0- | 0 | 86.412.720 | 86.412.720 | | 0,00 | 4,44 | 1,52 |
| | | | 61 | | | Malla 431 A - Ruta Nacional N° 34 - La Banda Km. 720 - Garmendia Km. 857 | 0 | 75.437.797 | 75.437.797 | | 0,00 | 4,44 | 0,00 |
| | | | | 51 | | Malla 431 A - Ruta Nacional N° 34 - La Banda Km. 720 - Garmendia Km. 857 | 0 | 75.437.797 | 75.437.797 | | 0,00 | 4,44 | 0,00 |
| | | | 62 | | | Malla 431 B - Ruta Nacional N° 34 - Garmendia Km. 857 - Rosario de la Frontera Km. 972 | 0 | 95.877.115 | 95.877.115 | | 0,00 | 4,44 | 0,00 |
| | | | | 51 | | Malla 431 B - Ruta Nacional N° 34 - Garmendia Km. 857 - Rosario de la Frontera Km. 972 | 0 | 95.877.115 | 95.877.115 | | 0,00 | 4,44 | 0,00 |
| | | | 64 | | | Malla I - 237 - Ruta Nacional N°33 Tramo: Bahía Blanca Km. 8.59 - Estancia Almaris (D) km. 162,22 | 0 | 89.209.096 | 89.209.096 | | 0,00 | 40,00 | 0,00 |
| | | | | 51 | | Malla I - 237 - Ruta Nacional N°33 Tramo: Bahía Blanca Km. 8.59 - Estancia Almaris (D) km. 162,22 | 0 | 89.209.096 | 89.209.096 | | 0,00 | 40,00 | 0,00 |
| | | | 65 | | | Malla I - 238 Ruta Nacional N°33 Tramo: Estancia Almaris(D) Km.162,23 - Inicio Rotonda Ruta Nacional | 0 | 65.485.316 | 65.485.316 | | 0,00 | 4,44 | 2,78 |
| | | | | 51 | | Malla I - 238 Ruta Nacional N°33 Tramo: Estancia Almaris(D) Km.162,23 - Inicio Rotonda Ruta Nacional | 0 | 65.485.316 | 65.485.316 | | 0,00 | 4,44 | 2,78 |
| | | | 69 | | | Malla III - 204 Ruta Nacional N° 9 - Villa del Totoral Km. 784,47 - Límite con Santiago del Estero Km. 911 | 0 | 38.300.477 | 38.300.477 | | 0,00 | 4,44 | 0,00 |
| | | | | 51 | | Malla III - 204 Ruta Nacional N° 9 - Villa del Totoral Km. 784,47 - Límite con Santiago del Estero Km. 911 | 0 | 38.300.477 | 38.300.477 | | 0,00 | 4,44 | 0,00 |
| | | | 70 | | | Malla III - 207 Ruta Nacional N° 38 - Acceso a Cruz de Eje Km. 122,3 - Límite con La Rioja Km. 210,5 | 0 | 68.816.865 | 68.816.865 | | 0,00 | 4,44 | 0,00 |
| | | | | 51 | | Malla III - 207 Ruta Nacional N° 38 - Acceso a Cruz de Eje Km. 122,3 - Límite con La Rioja Km. 210,5 | 0 | 68.816.865 | 68.816.865 | | 0,00 | 4,44 | 0,00 |
| 38 | | | | | | Infraestructura en Áreas Urbanas | | | | | | | |
| | | | 20 | | | Autovía RP N° 215 tramo RP 29 Brandsen-RP N° 6 La Plata-Bran | 182.316.126 | 10.000.000 | 18.874.548 | 12.218.165 | 83,24 | 17,68 | 2,18 |
| | | | | 51 | | Autovía RP N° 215 tramo RP 29 Brandsen-RP N° 6 La Plata-Bran | 182.316.126 | 10.000.000 | 18.874.548 | 12.218.165 | 83,24 | 17,68 | 2,18 |
| 40 | | | | | | Obras en Corredores Viales | | | | | | | |
| | | 1 | | | | Obras de Infraestructura y Seguridad en Corredor Vial I | | | | | | | |
| | | | 1 | | | Obras de Seguridad en Corredor Vial I | 254.158.307 | 91.984.853 | 91.984.853 | | 39,35 | 31,65 | 0,00 |
| | | | | 51 | | Obras de Seguridad en Ruta Nacional N° 3 (Corredor Vial I) | 254.158.307 | 91.984.853 | 91.984.853 | | 41,03 | 30,77 | 0,00 |
| | | | 2 | | | Obras de Refuerzo en Infraestructura Corredor Vial I | 15.938.592 | 32.200.199 | 32.200.199 | | 31,45 | 39,17 | 0,69 |
| | | | | 53 | | Obras de Refuerzo de Infraestructura en Ruta Nacional N° 226 (Corredor Vial I) | 15.938.592 | 32.200.199 | 32.200.199 | | 3,80 | 54,97 | 0,00 |
| | | | 3 | | | Obras de Mantenimiento en el Corredor Vial N° 1 | 1.705.583.770 | 117.116.876 | 196.733.216 | 158.906.786 | 83,72 | 15,03 | 5,91 |
| | | | | 51 | | Obras de Mantenimiento en el Corredor Vial N° 1 | 1.705.583.770 | 117.116.876 | 196.733.216 | 158.906.786 | 83,72 | 15,03 | 5,91 |
| | | | 4 | | | Ruta Nacional N°205 y Ruta Nacional N°3 R 1 | 32.732.984 | 115.261.947 | 115.261.947 | 50.684.064 | 0,00 | 56,25 | 20,41 |
| | | | | 51 | | Ruta Nacional N°205 y Ruta Nacional N°3 R 1 | 32.732.984 | 115.261.947 | 115.261.947 | 50.684.064 | 0,00 | 56,25 | 20,41 |
| | | | 5 | | | Ruta Nacional N°3 Obra Reacondicionada 2 | 0 | 93.228.642 | 93.228.642 | | 0,00 | 3,33 | 0,00 |
| | | | | 51 | | Ruta Nacional N°3 Obra Reacondicionada 2 | 0 | 93.228.642 | 93.228.642 | | 0,00 | 3,33 | 0,00 |
| | | | 6 | | | Ruta Nacional N°3 y Ruta Nacional N°226 R 3 | 74.073.477 | 260.836.170 | 260.836.170 | 69.054.009 | 0,00 | 14,07 | 9,74 |
| | | | | 51 | | Ruta Nacional N°3 y Ruta Nacional N°226 R 3 | 74.073.477 | 260.836.170 | 260.836.170 | 69.054.009 | 0,00 | 14,07 | 9,74 |
| | | 2 | | | | Obras de Infraestructura y Seguridad en Corredor Vial II | | | | | | | |

CUADRO C
INVERSIÓN REAL DIRECTA: PROYECTOS DE INVERSIÓN *
AL 31/03/2017

| Jur | SAF | Pg | Sp | Py | Ob | Descripción | Ejec. Financiera acum. al 2016 | Crédito inicial 2017 | Vigente al 31/03/2017 | Devengado al 31/03/2017 | Ejec. Física acum. al 2016 | Programación Inicial 2017 | Ejecutado al 31/03/2017 |
|-----|-----|----|----|----|----|---|--------------------------------|----------------------|-----------------------|-------------------------|----------------------------|---------------------------|-------------------------|
| | | | | 1 | | Obras de Seguridad en Corredor Vial II | 72.584.819 | 6.451.168 | 6.451.168 | 0 | 94,91 | 0,00 | 0,00 |
| | | | | | 51 | Obras de Seguridad en Ruta Nacional N° 5 (Corredor Vial II) | 9.248.656 | 1.725.032 | 1.725.032 | 0 | 100,00 | 0,00 | 0,00 |
| | | | | | 52 | Obras de Seguridad en Ruta Nacional N° 188 (Corredor Vial II) | 63.336.163 | 4.726.136 | 4.726.136 | 0 | 91,60 | 0,00 | 0,00 |
| | | | | 2 | | Obras de Refuerzo en Infraestructura Corredor Vial II | 1.990.212.070 | 83.637.844 | 83.637.844 | 27.243.129 | 66,13 | 33,87 | 0,00 |
| | | | | | 51 | Obras de Refuerzo de Infraestructura en Ruta Nacional N° 5 (Corredor Vial II) | 1.067.458.245 | 59.093.972 | 59.093.972 | 23.456.885 | 78,99 | 21,01 | 0,00 |
| | | | | | 52 | Obras de Refuerzo de Infraestructura en Ruta Nacional N° 188 (Corredor Vial II) | 922.753.825 | 24.543.872 | 24.543.872 | 3.786.244 | 57,47 | 42,53 | 0,00 |
| | | | | 3 | | Obras de Mantenimiento en el Corredor Vial N° 2 | 774.573.629 | 122.117.064 | 137.075.573 | 102.374.636 | 82,22 | 16,41 | 8,41 |
| | | | | | 51 | Obras de Mantenimiento en el Corredor Vial N° 2 | 774.573.629 | 122.117.064 | 137.075.573 | 102.374.636 | 82,22 | 16,41 | 8,41 |
| | | | 3 | | | Obras de Infraestructura y Seguridad en Corredor Vial III | | | | | | | |
| | | | | 1 | | Obras de Seguridad en Corredor Vial III | 727.275.399 | 8.500.139 | 18.837.852 | 5.390.362 | 98,35 | 1,65 | 0,00 |
| | | | | | 51 | Obras de Seguridad en Ruta Nacional N° 7 (Corredor Vial III) | 727.275.399 | 8.500.139 | 18.837.852 | 5.390.362 | 98,29 | 1,71 | 0,00 |
| | | | | 2 | | Obras de Refuerzo en Infraestructura Corredor Vial III | 4.184.139.996 | 82.007.891 | 82.008.892 | 0 | 95,70 | 4,30 | 0,00 |
| | | | | | 51 | Obras de Refuerzo de Infraestructura en Ruta Nacional N° 7 (Corredor Vial III) | 4.184.139.996 | 82.007.891 | 82.008.892 | 0 | 95,70 | 4,30 | 0,00 |
| | | | | 3 | | Obras de Mantenimiento en el Corredor Vial N° 3 | 858.533.059 | 120.717.163 | 78.006.918 | 63.656.575 | 83,17 | 16,83 | 4,81 |
| | | | | | 51 | Obras de Mantenimiento en el Corredor Vial N° 3 | 858.533.059 | 120.717.163 | 78.006.918 | 63.656.575 | 83,17 | 16,83 | 4,81 |
| | | | 4 | | | Obras de Infraestructura y Seguridad en Corredor Vial IV | | | | | | | |
| | | | | 1 | | Obras de Seguridad en Corredor Vial IV | 1.085.218.416 | 94.082.836 | 198.931.687 | 137.611.633 | 19,59 | 32,12 | 0,00 |
| | | | | | 53 | Obras de Seguridad en Ruta Nacional N°34 (Corredor Vial IV) | 1.085.218.416 | 94.082.836 | 185.973.869 | 137.611.633 | 14,24 | 34,30 | 1,20 |
| | | | | 2 | | Obras de Refuerzo en Infraestructura Corredor Vial IV | 1.638.500.065 | 263.123.767 | 214.259.505 | 38.805.802 | 31,29 | 68,71 | 0,46 |
| | | | | | 52 | Obras de Refuerzo de Infraestructura en Ruta Nacional N°19 (Corredor Vial IV) | 797.675.316 | 199.651.567 | 150.787.305 | 35.041.202 | 34,69 | 65,31 | 1,46 |
| | | | | | 53 | Obras de Refuerzo de Infraestructura en Ruta Nacional N°34 (Corredor Vial IV) | 840.824.749 | 63.472.200 | 63.472.200 | 3.764.599 | 35,84 | 64,16 | 0,00 |
| | | | | 3 | | Obras de Mantenimiento en el Corredor Vial N° 4 | 706.977.756 | 118.225.397 | 139.572.613 | 113.338.391 | 82,11 | 17,89 | 8,12 |
| | | | | | 51 | Obras de Mantenimiento en el Corredor Vial N° 4 | 706.977.756 | 118.225.397 | 139.572.613 | 113.338.391 | 82,11 | 17,89 | 8,12 |
| | | | | 4 | | Ruta Nacional N°38 Obra Reacondicionada 1 | 89.480.149 | 11.029.946 | 95.328.689 | 60.430.986 | 15,10 | 67,92 | 7,73 |
| | | | | | 51 | Ruta Nacional N°38 Obra Reacondicionada 1 | 89.480.149 | 11.029.946 | 95.328.689 | 60.430.986 | 15,10 | 67,92 | 7,73 |
| | | | | 5 | | Ruta Nacional N°19 Obra Reacondicionada 2 | 231.565.160 | 155.945.198 | 209.768.626 | 131.181.682 | 80,01 | 19,99 | 8,55 |
| | | | | | 51 | Ruta Nacional N°19 Obra Reacondicionada 2 | 231.565.160 | 155.945.198 | 209.768.626 | 131.181.682 | 80,01 | 19,99 | 8,55 |
| | | | | 6 | | Ruta Nacional N°18 Obra Reacondicionada 3 | 0 | 128.540.065 | 128.540.065 | 0 | 0,00 | 38,89 | 0,00 |
| | | | | | 51 | Ruta Nacional N°18 Obra Reacondicionada 3 | 0 | 128.540.065 | 128.540.065 | 0 | 0,00 | 38,89 | 0,00 |
| | | | 5 | | | Obras de Infraestructura y Seguridad en Corredor Vial V | | | | | | | |
| | | | | 2 | | Obras de Refuerzo en Infraestructura Corredor Vial V | 901.507.652 | 329.337.222 | 129.337.222 | 451.850 | 36,62 | 58,50 | 0,02 |
| | | | | | 51 | Obras de Refuerzo de Infraestructura en Ruta Nacional N°9 (Corredor Vial V) | 722.180.224 | 158.534.865 | 0 | 0 | 63,39 | 33,79 | 0,00 |
| | | | | | 55 | Obras de Refuerzo de Infraestructura en Autopista Ruta Nacional N°9 (Corredor Vial V) | 179.327.428 | 170.802.357 | 129.337.222 | 451.850 | 13,54 | 79,81 | 0,13 |
| | | | | 3 | | Obras de Mantenimiento en el Corredor Vial N° 5 | 557.043.752 | 119.505.450 | 1 | 0 | 87,88 | 12,12 | 6,03 |

CUADRO C
INVERSIÓN REAL DIRECTA: PROYECTOS DE INVERSIÓN *
AL 31/03/2017

| Jur | SAF | Pg | Sp | Py | Ob | Descripción | Ejec. Financiera acum. al 2016 | Crédito inicial 2017 | Vigente al 31/03/2017 | Devengado al 31/03/2017 | Ejec. Física acum. al 2016 | Programación Inicial 2017 | Ejecutado al 31/03/2017 |
|-----|-----|----|----|----|----|---|--------------------------------|----------------------|-----------------------|-------------------------|----------------------------|---------------------------|-------------------------|
| | | | | | 51 | Obras de Mantenimiento en el Corredor Vial N° 5 | 557.043.752 | 119.505.450 | 1 | 0 | 87,88 | 12,12 | 6,03 |
| | | | 6 | | | Obras de Reacondicionamiento de Infraestructura (ORI) Ruta Nacional N°9 R 1 | 110.700.436 | 395.080.340 | 245.080.340 | 106.611.698 | 0,00 | 50,00 | 0,00 |
| | | | | | 51 | Obras de Reacondicionamiento de Infraestructura (ORI) Ruta Nacional N°9 R 1 | 110.700.436 | 395.080.340 | 245.080.340 | 106.611.698 | 0,00 | 50,00 | 0,00 |
| | | | 7 | | | Obras de Reacondicionamiento de Infraestructura (ORI) Autopista Rosario Córdoba Ruta Nacional N°9 | 0 | 204.151.398 | 29.151.398 | 0 | 0,00 | 2,22 | 0,00 |
| | | | | | 51 | Obras de Reacondicionamiento de Infraestructura (ORI) Autopista Rosario Córdoba Ruta Nacional N°9 | 0 | 204.151.398 | 29.151.398 | 0 | 0,00 | 2,22 | 0,00 |
| | | | 9 | | | Ruta Nacional N° 11 - Corredor Vial V: Ruta 4 - Sección: km 339,00 - km 340,3¢ | 0 | 36.639.446 | 36.639.446 | 0 | 0,00 | 66,67 | 0,00 |
| | | | | | 51 | Ruta Nacional N° 11 - Corredor Vial V: Ruta 4 - Sección: km 339,00 - km 340,3¢ | 0 | 36.639.446 | 36.639.446 | 0 | 0,00 | 66,67 | 0,00 |
| | | 6 | | | | Obras de Infraestructura y Seguridad en Corredor Vial VI | | | | | | | |
| | | | 1 | | | Obras de Seguridad en Corredor Vial VI | 746.647.379 | 470.445.777 | 137.307.636 | 36.616.553 | 79,38 | 20,62 | 2,26 |
| | | | | | 51 | Obras de Seguridad en Ruta Nacional N°12 (Corredor Vial VI) | 45.661.550 | 40.827.035 | 40.827.035 | 12.125.022 | 86,49 | 13,51 | 3,49 |
| | | | | | 52 | Obras de Seguridad en Ruta Nacional N°16 (Corredor Vial VI) | 700.985.829 | 429.618.742 | 96.480.601 | 24.491.531 | 78,63 | 21,37 | 2,25 |
| | | | 2 | | | Obras de Refuerzo en Infraestructura Corredor Vial VI | 518.018.041 | 254.953.008 | 254.953.008 | 77.514.774 | 43,33 | 56,67 | 1,14 |
| | | | | | 51 | Obras de Refuerzo de Infraestructura en Ruta Nacional N°12 (Corredor Vial VI) | 327.743.075 | 139.424.419 | 139.424.419 | 66.594.137 | 40,32 | 59,68 | 1,71 |
| | | | | | 52 | Obras de Refuerzo de Infraestructura en Ruta Nacional N°16 (Corredor Vial VI) | 190.274.966 | 115.528.589 | 115.528.589 | 10.920.637 | 49,16 | 50,84 | 0,03 |
| | | | 3 | | | Obras de Mantenimiento en el Corredor Vial N° 6 | 1.028.477.325 | 118.770.637 | 19.455.166 | 19.455.165 | 81,53 | 9,64 | 5,23 |
| | | | | | 51 | Obras de Mantenimiento en el Corredor Vial N° 6 | 1.028.477.325 | 118.770.637 | 19.455.166 | 19.455.165 | 81,53 | 9,64 | 5,23 |
| | | 7 | | | | Obras de Infraestructura y Seguridad en Corredor Vial VII | | | | | | | |
| | | | 3 | | | Obras de Mantenimiento en el Corredor Vial N° 7 | 686.263.568 | 119.117.395 | 296.580.634 | 251.774.732 | 90,08 | 9,92 | 0,00 |
| | | | | | 51 | Obras de Mantenimiento en el Corredor Vial N° 7 | 686.263.568 | 119.117.395 | 296.580.634 | 251.774.732 | 90,08 | 9,92 | 0,00 |
| | | 8 | | | | Obras de Infraestructura y Seguridad en Corredor Vial VIII | | | | | | | |
| | | | 1 | | | Obras de Seguridad en Corredor Vial VIII | 915.649.956 | 232.119.503 | 232.119.503 | 80.520.264 | 47,26 | 31,64 | 0,00 |
| | | | | | 51 | Obras de Seguridad en Ruta Nacional N°A-005 (Corredor Vial VIII) | 163.092.454 | 44.145.225 | 44.145.225 | 17.512.514 | 99,84 | 0,12 | 0,00 |
| | | | | | 52 | Obras de Seguridad en Ruta Nacional N° 8 (Corredor Vial VIII) | 735.581.115 | 178.385.944 | 178.385.944 | 53.338.171 | 35,81 | 38,51 | 2,15 |
| | | | | | 53 | Obras de Seguridad en Ruta Nacional N°33 (Corredor Vial VIII) | 16.976.387 | 9.588.334 | 9.588.334 | 9.669.579 | 57,75 | 42,25 | 6,48 |
| | | | 2 | | | Obras de Refuerzo en Infraestructura Corredor Vial VIII | 3.844.449.634 | 640.869.664 | 304.533.796 | 83.572.991 | 60,62 | 21,48 | 2,15 |
| | | | | | 52 | Obras de Refuerzo de Infraestructura en Ruta Nacional N°8 (Corredor Vial VIII) | 3.734.705.653 | 556.600.023 | 220.264.155 | 77.222.068 | 63,83 | 36,17 | 2,57 |
| | | | | | 53 | Obras de Refuerzo de Infraestructura en Ruta Nacional N°33 (Corredor Vial VIII) | 109.743.981 | 84.269.641 | 84.269.641 | 0 | 44,60 | 30,22 | 0,00 |
| | | | 3 | | | Obras de Mantenimiento en el Corredor Vial N° 8 | 1.023.387.150 | 116.423.908 | 147.343.451 | 29.697.182 | 81,01 | 18,99 | 5,41 |
| | | | | | 51 | Obras de Mantenimiento en el Corredor Vial N° 8 | 1.023.387.150 | 116.423.908 | 147.343.451 | 29.697.182 | 81,01 | 18,99 | 5,41 |
| | | 10 | | | | Obras de Infraestructura y Seguridad en Corredor Vial X | | | | | | | |
| | | | 1 | | | Obras de Seguridad en Ruta Nacional N° A005 (Corredor Vial H5) - Autovía Luiján - Carlos Casares | 293.480.530 | 96.900.242 | 96.900.242 | 8.912.085 | 18,64 | 29,59 | 0,00 |
| | | | | | 51 | Obras de Seguridad en Ruta Nacional N° A005 (Corredor Vial H5) - Autovía Luiján - Carlos Casares | 293.480.530 | 96.900.242 | 96.900.242 | 8.912.085 | 18,64 | 29,59 | 0,00 |
| | | | 2 | | | Obras de Refuerzo de Infraestructura en Ruta Nacional N° A005 (Corredor Vial H5) - Autovía Luiján - | 49.017.250 | 227.062.538 | 227.062.538 | 50.496.239 | 12,62 | 87,38 | 5,72 |
| | | | | | 51 | Obras de Refuerzo de Infraestructura en Ruta Nacional N° A005 (Corredor Vial H5) - Autovía Luiján - | 49.017.250 | 227.062.538 | 227.062.538 | 50.496.239 | 12,62 | 87,38 | 5,72 |

CUADRO C
INVERSIÓN REAL DIRECTA: PROYECTOS DE INVERSIÓN *
AL 31/03/2017

| Jur | SAF | Pg | Sp | Py | Ob | Descripcion | Ejec. Financiera acum. al 2016 | Crédito inicial 2017 | Vigente al 31/03/2017 | Devengado al 31/03/2017 | Ejec. Física acum. al 2016 | Programación Inicial 2017 | Ejecutado al 31/03/2017 |
|-----|-----|----|----|----|----|--|--------------------------------|----------------------|-----------------------|-------------------------|----------------------------|---------------------------|-------------------------|
| | | | | 3 | | Obras de Operación, Mantenimiento y Servicios de Apoyo en el Corredor Vial H5 - Autovía Luján - Carlos | 484.624.828 | 117.284.684 | 54.511.002 | 50.116.177 | 87,43 | 12,57 | 7,65 |
| | | | | | 51 | Obras de Operación, Mantenimiento y Servicios de Apoyo en el Corredor Vial H5 - Autovía Luján - Carlos Fortalecimiento de la Red de Autopistas Federales | 484.624.828 | 117.284.684 | 54.511.002 | 50.116.177 | 87,43 | 12,57 | 7,65 |
| | 42 | | | | | Construcción de Autopista en Traza Nueva | | | | | | | |
| | | 1 | | | | Autopista Ruta Nacional N° 7 Luján - Junín - Variante Chacabuco | 0 | 171.751.409 | 171.751.409 | 0 | 0,00 | 16,67 | 0,00 |
| | | | | 1 | | Autopista Ruta Nacional N° 7 Luján - Junín - Variante Chacabuco | 0 | 171.751.409 | 171.751.409 | 0 | 0,00 | 16,67 | 0,00 |
| | | | | | 51 | Autopista Ruta Nacional N° 7 de Los Andes Palmira - Luján de Cuvc | 0 | 191.882.324 | 191.882.324 | 0 | 0,00 | 16,67 | 0,00 |
| | | | | 3 | | Autopista Ruta Nacional N° 7 de Los Andes Palmira - Luján de Cuvc | 0 | 191.882.324 | 191.882.324 | 0 | 0,00 | 16,67 | 0,00 |
| | | | | | 51 | Autopista Ruta Nacional N° 9 - Córdoba - Santiago del Estero Arroyo El Carnero - Villa Totora | 0 | 17.490.084 | 17.490.084 | 0 | 0,00 | 20,00 | 0,00 |
| | | | | 4 | | Autopista Ruta Nacional N° 9 - Córdoba - Santiago del Estero Arroyo El Carnero - Villa Totora | 0 | 17.490.084 | 17.490.084 | 0 | 0,00 | 20,00 | 0,00 |
| | | | | | 51 | Autopista Ruta Nacional N° 19 - San Francisco - Córdoba - San Francisco - Jeanmarie | 0 | 607.875.698 | 654.871.659 | 8.734.440 | 0,00 | 20,00 | 0,00 |
| | | | | 5 | | Autopista Ruta Nacional N° 19 - San Francisco - Córdoba - San Francisco - Jeanmarie | 0 | 607.875.698 | 654.871.659 | 8.734.440 | 0,00 | 20,00 | 0,00 |
| | | | | | 51 | Autopista Ruta Nacional N° 19 - San Francisco - Córdoba - Jeanmarie - Arroyito | 0 | 607.875.698 | 607.876.699 | 0 | 0,00 | 20,00 | 0,00 |
| | | | | 6 | | Autopista Ruta Nacional N° 19 - San Francisco - Córdoba - Jeanmarie - Arroyito | 0 | 607.875.698 | 607.876.699 | 0 | 0,00 | 20,00 | 0,00 |
| | | | | | 51 | Autopista Ruta Nacional N° 19 - Arroyito - Empalme Ruta Nacional N°19 actual (Río Primero) - Sección | 0 | 607.875.698 | 607.876.699 | 0 | 0,00 | 20,00 | 0,00 |
| | | | | 7 | | Autopista Ruta Nacional N° 19 - Arroyito - Empalme Ruta Nacional N°19 actual (Río Primero) - Sección | 0 | 607.875.698 | 607.876.699 | 0 | 0,00 | 20,00 | 0,00 |
| | | | | | 51 | Autopista Ruta Nacional N° 19 - Arroyito - Empalme Ruta Nacional N°19 actual (Río Primero) Sección I | 0 | 607.875.699 | 613.098.291 | 0 | 0,00 | 20,00 | 0,00 |
| | | | | 8 | | Autopista Ruta Nacional N° 19 - Arroyito - Empalme Ruta Nacional N°19 actual (Río Primero) Sección I | 0 | 607.875.699 | 613.098.291 | 0 | 0,00 | 20,00 | 0,00 |
| | | | | | 51 | Autopista Ruta Nacional N° 33 - Rufino - Rosario Venado Tuerto - Firmat | 0 | 298.812.414 | 98.812.414 | 0 | 0,00 | 20,00 | 0,00 |
| | | | | 9 | | Autopista Ruta Nacional N° 33 - Rufino - Rosario Venado Tuerto - Firmat | 0 | 298.812.414 | 98.812.414 | 0 | 0,00 | 20,00 | 0,00 |
| | | | | | 51 | Autopista Ruta Nacional N° 33 - Rufino - Rosario Firmat - Sanford | 0 | 106.781.927 | 106.781.927 | 0 | 0,00 | 20,00 | 0,00 |
| | | | | 10 | | Autopista Ruta Nacional N° 33 - Rufino - Rosario Firmat - Sanford | 0 | 106.781.927 | 106.781.927 | 0 | 0,00 | 20,00 | 0,00 |
| | | | | | 51 | Ruta Nacional N° 34 - Corredor del NOA Intersección Ruta Nacional N° 9 - Limite Salta / Jujui | 0 | 8.620.553 | 8.620.553 | 0 | 0,00 | 20,00 | 0,00 |
| | | | | 13 | | Ruta Nacional N° 34 - Corredor del NOA Intersección Ruta Nacional N° 9 - Limite Salta / Jujui | 0 | 8.620.553 | 8.620.553 | 0 | 0,00 | 20,00 | 0,00 |
| | | | | | 51 | Autopista Ruta Nacional N° 36 - Córdoba - Río Cuarto - Perillaqo Almafuerte | 0 | 242.031.953 | 42.031.953 | 0 | 0,00 | 20,00 | 0,00 |
| | | | | 15 | | Autopista Ruta Nacional N° 36 - Córdoba - Río Cuarto - Perillaqo Almafuerte | 0 | 242.031.953 | 42.031.953 | 0 | 0,00 | 20,00 | 0,00 |
| | | | | | 51 | Duplicación de Calzada en Entorno Rural | | | | | | | |
| | | 4 | | | | Autopista Ruta Nacional N° 3 - Cañuelas - Azul San Miguel del Monte - Acceso Gorchs | 0 | 19.178.963 | 111.738.964 | 0 | 0,00 | 20,00 | 0,00 |
| | | | | 1 | | Autopista Ruta Nacional N° 3 - Cañuelas - Azul San Miguel del Monte - Acceso Gorchs | 0 | 19.178.963 | 111.738.964 | 0 | 0,00 | 20,00 | 0,00 |
| | | | | | 51 | Autopista Ruta Nacional N° 3 - Cañuelas - Azul Acceso Gorchs - Las Flores | 0 | 75.177.046 | 75.177.046 | 0 | 0,00 | 20,00 | 0,00 |
| | | | | 2 | | Autopista Ruta Nacional N° 3 - Cañuelas - Azul Acceso Gorchs - Las Flores | 0 | 75.177.046 | 75.177.046 | 0 | 0,00 | 20,00 | 0,00 |
| | | | | | 51 | Autopista Ruta Nacional N° 3 - Cañuelas - Azul Las Flores - Cacharí | 0 | 56.192.062 | 56.192.062 | 0 | 0,00 | 20,00 | 0,00 |
| | | | | 3 | | Autopista Ruta Nacional N° 3 - Cañuelas - Azul Las Flores - Cacharí | 0 | 56.192.062 | 56.192.062 | 0 | 0,00 | 20,00 | 0,00 |
| | | | | | 51 | Autopista Ruta Nacional N° 3 - Cañuelas - Azul Cacharí - Azul | 0 | 71.617.334 | 71.617.334 | 0 | 0,00 | 20,00 | 0,00 |
| | | | | 4 | | Autopista Ruta Nacional N° 3 - Cañuelas - Azul Cacharí - Azul | 0 | 71.617.334 | 71.617.334 | 0 | 0,00 | 20,00 | 0,00 |

CUADRO C
INVERSIÓN REAL DIRECTA: PROYECTOS DE INVERSIÓN *
AL 31/03/2017

| Jur | SAF | Pg | Sp | Py | Ob | Descripción | Ejec. Financiera acum. al 2016 | Crédito inicial 2017 | Vigente al 31/03/2017 | Devengado al 31/03/2017 | Ejec. Física acum. al 2016 | Programación Inicial 2017 | Ejecutado al 31/03/2017 |
|-----|-----|----|----|----|----|---|--------------------------------|----------------------|-----------------------|-------------------------|----------------------------|---------------------------|-------------------------|
| | | | | 51 | | Autopista Ruta Nacional N° 3 - Cañuelas - Azul | 0 | 71.617.334 | 71.617.334 | 0 | 0,00 | 20,00 | 0,00 |
| | | | 8 | | | Cacharí - Azul | | | | | | | |
| | | | | 51 | | Autopista Ruta Nacional N° 5 - Luján - Carlos Casares | 0 | 89.419.080 | 89.419.080 | 0 | 0,00 | 20,00 | 0,00 |
| | | | | | | Suipacha - Chivilcoy | | | | | | | |
| | | | 9 | | | Autopista Ruta Nacional N° 5 - Luján - Carlos Casares | 0 | 89.419.080 | 89.419.080 | 0 | 0,00 | 20,00 | 0,00 |
| | | | | | | Suipacha - Chivilcoy | | | | | | | |
| | | | | 51 | | Autopista Ruta Nacional N° 5 - Luján - Carlos Casares | 0 | 111.742.206 | 111.742.206 | 0 | 0,00 | 20,00 | 0,00 |
| | | | | | | Chivilcoy - Braquado | | | | | | | |
| | | | 10 | | | Autopista Ruta Nacional N° 5 - Luján - Carlos Casares | 0 | 111.742.206 | 111.742.206 | 0 | 0,00 | 20,00 | 0,00 |
| | | | | | | Chivilcoy - Braquado | | | | | | | |
| | | | | 51 | | Autopista Ruta Nacional N° 5 - Carlos Casares - | 0 | 3.902.982 | 3.902.982 | 0 | 0,00 | 20,00 | 0,00 |
| | | | | | | Santa Rosa Anquil - Santa Rosa | | | | | | | |
| | | | 11 | | | Autopista Ruta Nacional N° 5 - Carlos Casares - | 0 | 3.902.982 | 3.902.982 | 0 | 0,00 | 20,00 | 0,00 |
| | | | | | | Santa Rosa Anquil - Santa Rosa | | | | | | | |
| | | | | 51 | | Autopista Ruta Nacional N°7 - Carmen de Areco | 0 | 31.926.344 | 31.926.344 | 0 | 0,00 | 13,33 | 0,00 |
| | | | | | | Chacabuco | | | | | | | |
| | | | 12 | | | Autopista Ruta Nacional N°7 - Carmen de Areco | 0 | 31.926.344 | 31.926.344 | 0 | 0,00 | 13,33 | 0,00 |
| | | | | | | Chacabuco | | | | | | | |
| | | | | 51 | | Ruta Nacional N° 9 - Corredor del NOA Termas de | 0 | 18.482.017 | 18.482.017 | 0 | 0,00 | 25,00 | 0,00 |
| | | | | | | Río Hondo - Intersección Ruta Provincial N° 32 | | | | | | | |
| | | | 13 | | | Ruta Nacional N° 9 - Corredor del NOA Termas de | 0 | 18.482.017 | 18.482.017 | 0 | 0,00 | 25,00 | 0,00 |
| | | | | | | Río Hondo - Intersección Ruta Provincial N° 32 | | | | | | | |
| | | | | 51 | | Ruta Nacional N° 9 - Corredor del NOA Intersección | 0 | 12.321.345 | 12.321.345 | 0 | 0,00 | 20,00 | 0,00 |
| | | | | | | Ruta Provincial N° 323 - Acceso Lastenia | | | | | | | |
| | | | 14 | | | Ruta Nacional N° 9 - Corredor del NOA Intersección | 0 | 12.321.345 | 12.321.345 | 0 | 0,00 | 20,00 | 0,00 |
| | | | | | | Ruta Provincial N° 323 - Acceso Lastenia | | | | | | | |
| | | | | 51 | | Ruta Nacional N° 9 - Corredor del NOA Acceso | 0 | 24.164.348 | 24.164.348 | 0 | 0,00 | 20,00 | 0,00 |
| | | | | | | Lastenia - Intersección Ruta Nacional N° 3 | | | | | | | |
| | | | 15 | | | Ruta Nacional N° 9 - Corredor del NOA Acceso | 0 | 24.164.348 | 24.164.348 | 0 | 0,00 | 20,00 | 0,00 |
| | | | | | | Lastenia - Intersección Ruta Nacional N° 3 | | | | | | | |
| | | | | 51 | | Ruta Nacional N° 9 - Corredor del NOA Acceso a | 0 | 170.287.774 | 170.287.774 | 0 | 0,00 | 20,00 | 0,00 |
| | | | | | | Cadillal - Acceso a Raco | | | | | | | |
| | | | 16 | | | Ruta Nacional N° 9 - Corredor del NOA Acceso a | 0 | 170.287.774 | 170.287.774 | 0 | 0,00 | 20,00 | 0,00 |
| | | | | | | Cadillal - Acceso a Raco | | | | | | | |
| | | | | 51 | | Autoista Ruta Nacional N° 12 Corrientes - Posadas | 0 | 21.254.320 | 21.254.320 | 0 | 0,00 | 20,00 | 0,00 |
| | | | | | | Salida Corrientes - Paso de la Patria | | | | | | | |
| | | | 17 | | | Autoista Ruta Nacional N° 12 Corrientes - Posadas | 0 | 21.254.320 | 21.254.320 | 0 | 0,00 | 20,00 | 0,00 |
| | | | | | | Salida Corrientes - Paso de la Patria | | | | | | | |
| | | | | 51 | | Autopista Ruta Nacional N° 12 Posadas - Puerto | 0 | 14.973.690 | 14.973.690 | 0 | 0,00 | 20,00 | 0,00 |
| | | | | | | Iguazú - Santa Ana - San Ignacio | | | | | | | |
| | | | 18 | | | Autopista Ruta Nacional N° 12 Posadas - Puerto | 0 | 14.973.690 | 14.973.690 | 0 | 0,00 | 20,00 | 0,00 |
| | | | | | | Iguazú - Santa Ana - San Ignacio | | | | | | | |
| | | | | 51 | | Autopista Ruta Nacional N° 33 - Rufino - Rosario | 0 | 17.249.750 | 17.249.750 | 0 | 0,00 | 20,00 | 0,00 |
| | | | | | | Rufino - Venado Tuerto | | | | | | | |
| | | | 23 | | | Autopista Ruta Nacional N° 33 - Rufino - Rosario | 0 | 17.249.750 | 17.249.750 | 0 | 0,00 | 20,00 | 0,00 |
| | | | | | | Rufino - Venado Tuerto | | | | | | | |
| | | | | 51 | | Ruta Nacional N° 34 - Corredor del NOA Rosario de | 0 | 1.932.729 | 40.232.730 | 0 | 0,00 | 20,00 | 0,00 |
| | | | | | | la Frontera - Metán | | | | | | | |
| | | | 24 | | | Ruta Nacional N° 34 - Corredor del NOA Rosario de | 0 | 1.932.729 | 40.232.730 | 0 | 0,00 | 20,00 | 0,00 |
| | | | | | | la Frontera - Metán | | | | | | | |
| | | | | 51 | | Ruta Nacional N° 34 - Corredor del NOA Limite | 0 | 31.926.344 | 31.926.344 | 0 | 0,00 | 20,00 | 0,00 |
| | | | | | | Salta/Juiv - San Pedro de Juiuv | | | | | | | |
| | | | 25 | | | Ruta Nacional N° 34 - Corredor del NOA Limite | 0 | 31.926.344 | 31.926.344 | 0 | 0,00 | 20,00 | 0,00 |
| | | | | | | Salta/Juiv - San Pedro de Juiuv | | | | | | | |
| | | | | 51 | | Autopista Ruta Nacional N° 40 - Mendoza - San Juan | 0 | 19.155.807 | 19.155.807 | 0 | 0,00 | 20,00 | 0,00 |
| | | | | | | Acceso Aeropuerto El Plumerillo - Limite Mendoza / | | | | | | | |
| | | | 26 | | | Autopista Ruta Nacional N° 40 - Mendoza - San Juan | 0 | 19.155.807 | 19.155.807 | 0 | 0,00 | 20,00 | 0,00 |
| | | | | | | Acceso Aeropuerto El Plumerillo - Limite Mendoza / | | | | | | | |
| | | | | 51 | | Ruta Segura Ruta Nacional N° 40 - San Juan - San | 0 | 265.366.412 | 179.784.757 | 0 | 0,00 | 20,00 | 0,00 |
| | | | | | | José de Jáchal Intersección Ruta Nacional N° A014 - | | | | | | | |
| | | | 27 | | | Ruta Segura Ruta Nacional N° 40 - San Juan - San | 0 | 265.366.412 | 179.784.757 | 0 | 0,00 | 20,00 | 0,00 |
| | | | | | | José de Jáchal Intersección Ruta Nacional N° A014 - | | | | | | | |
| | | | | 51 | | Autopista Ruta Nacional N° 0205 - Cañuelas - | 0 | 52.561.292 | 52.561.292 | 0 | 0,00 | 20,00 | 0,00 |
| | | | | | | Saladillo Cañuelas - Lobos | | | | | | | |
| | | | 35 | | | Autopista Ruta Nacional N° 0205 - Cañuelas - | 0 | 52.561.292 | 52.561.292 | 0 | 0,00 | 20,00 | 0,00 |
| | | | | | | Saladillo Cañuelas - Lobos | | | | | | | |
| | | | | | | Autopista Ruta Nacional N° 36 - Córdoba - Río Cuarto | 0 | 226.554.311 | 51.554.311 | 0 | 0,00 | 20,00 | 0,00 |
| | | | | | | Alcira Gigena - Elena | | | | | | | |

CUADRO C
INVERSIÓN REAL DIRECTA: PROYECTOS DE INVERSIÓN *
AL 31/03/2017

| Jur | SAF | Pg | Sp | Py | Ob | Descripcion | Ejec. Financiera acum. al 2016 | Crédito inicial 2017 | Vigente al 31/03/2017 | Devengado al 31/03/2017 | Ejec. Física acum. al 2016 | Programación Inicial 2017 | Ejecutado al 31/03/2017 |
|-----|-----|----|----|----|----|---|--------------------------------|----------------------|-----------------------|-------------------------|----------------------------|---------------------------|-------------------------|
| | | | | | 51 | Autopista Ruta Nacional N° 36 - Córdoba - Río Cuarto Alcira Gigena - Elena | 0 | 226.554.311 | 51.554.311 | 0 | 0,00 | 20,00 | 0,00 |
| | | | | 36 | | Autopista Ruta Nacional N° 36 - Córdoba - Río Cuarto Almafuerde - San Agustín | 0 | 51.369.203 | 51.369.203 | 0 | 0,00 | 20,00 | 0,00 |
| | | | | | 51 | Autopista Ruta Nacional N° 36 - Córdoba - Río Cuarto Almafuerde - San Agustín | 0 | 51.369.203 | 51.369.203 | 0 | 0,00 | 20,00 | 0,00 |
| | | | | 39 | | Autopista Ruta Nacional N° 36 - Córdoba - Río Cuarto Elena - Almafuerde | 0 | 104.345.612 | 104.345.612 | 0 | 0,00 | 20,00 | 0,00 |
| | | | | | 51 | Autopista Ruta Nacional N° 36 - Córdoba - Río Cuarto Elena - Almafuerde | 0 | 104.345.612 | 104.345.612 | 0 | 0,00 | 20,00 | 0,00 |
| | | 5 | | | | Duplicación de Calzada en Travesía Urbana | | | | | | | |
| | | | | 1 | | Ruta Nacional N°3 - Tramo:Ingreso a Bahía Blanca - Intersección Ruta Nacional N° 33 | 0 | 61.106.670 | 61.106.670 | 0 | 0,00 | 20,00 | 0,00 |
| | | | | | 51 | Ruta Nacional N°3 - Tramo:Ingreso a Bahía Blanca - Intersección Ruta Nacional N° 33 | 0 | 61.106.670 | 61.106.670 | 0 | 0,00 | 20,00 | 0,00 |
| | | | | 2 | | Ruta Nacional N°3 - Tramo:Intersección Ruta Nacional N° 33 - Intersección Ruta Nacional N° 22 | 0 | 84.695.384 | 84.695.384 | 0 | 0,00 | 20,00 | 0,00 |
| | | | | | 51 | Ruta Nacional N°3 - Tramo:Intersección Ruta Nacional N° 33 - Intersección Ruta Nacional N° 22 | 0 | 84.695.384 | 84.695.384 | 0 | 0,00 | 20,00 | 0,00 |
| | | | | 3 | | Autopista Ruta Nacional N° 3 - Puerto Madryn - Trelew Accesos a Puerto Madryn | 0 | 275.185.414 | 75.185.414 | 0 | 0,00 | 20,00 | 0,00 |
| | | | | | 51 | Autopista Ruta Nacional N° 3 - Puerto Madryn - Trelew Accesos a Puerto Madryn | 0 | 275.185.414 | 75.185.414 | 0 | 0,00 | 20,00 | 0,00 |
| | | | | 4 | | Autopista Ruta Nacional N° 3 - Puerto Madryn - Trelew Accesos a Trelew | 0 | 14.820.545 | 14.820.545 | 0 | 0,00 | 20,00 | 0,00 |
| | | | | | 51 | Autopista Ruta Nacional N° 3 - Puerto Madryn - Trelew Accesos a Trelew | 0 | 14.820.545 | 14.820.545 | 0 | 0,00 | 20,00 | 0,00 |
| | | | | 10 | | Autopista Ruta Nacional N°95 Travesía Urbana Saenz Peña Calle 251 - Calle 351 - Tramo: km 1109,44 - Autopista Ruta Nacional N°95 Travesía Urbana Saenz Peña Calle 251 - Calle 351 - Tramo: km 1109,44 - Ruta Nacional N° 12 - Travesía Urbana de Corrientes | 0 | 18.101.256 | 18.101.256 | 0 | 0,00 | 25,00 | 0,00 |
| | | | | | 51 | Autopista Ruta Nacional N°95 Travesía Urbana Saenz Peña Calle 251 - Calle 351 - Tramo: km 1109,44 - Ruta Nacional N° 12 - Travesía Urbana de Corrientes | 0 | 18.101.256 | 18.101.256 | 0 | 0,00 | 25,00 | 0,00 |
| | | | | 11 | | Ruta Nacional N° 12 - Travesía Urbana de Corrientes | 0 | 127.705.378 | 127.705.378 | 0 | 0,00 | 25,00 | 0,00 |
| | | | | | 51 | Ruta Nacional N° 12 - Travesía Urbana de Corrientes | 0 | 127.705.378 | 127.705.378 | 0 | 0,00 | 25,00 | 0,00 |
| | | 6 | | | | Adecuación de Autovías a Autopistas | | | | | | | |
| | | | | 1 | | Autopista Ruta Nacional N° 40 - Mendoza - San Juan Lte. Mendoza/San Juan - Intersección Calle i | 0 | 9.577.903 | 9.577.903 | 0 | 0,00 | 20,00 | 0,00 |
| | | | | | 51 | Autopista Ruta Nacional N° 40 - Mendoza - San Juan Lte. Mendoza/San Juan - Intersección Calle i | 0 | 9.577.903 | 9.577.903 | 0 | 0,00 | 20,00 | 0,00 |
| | | | | 2 | | Ruta Nacional N° 34 - Corredor del NOA Metán - Intersección Ruta Provincial N° 48 | 0 | 20.249.955 | 60.849.956 | 0 | 0,00 | 20,00 | 0,00 |
| | | | | | 51 | Ruta Nacional N° 34 - Corredor del NOA Metán - Intersección Ruta Provincial N° 48 | 0 | 20.249.955 | 60.849.956 | 0 | 0,00 | 20,00 | 0,00 |
| | | | | 3 | | Ruta Nacional N° 34 - Corredor del NOA Intersección Ruta Provincial N° 48 - Intersección Ruta Nacional N° | 0 | 12.030.856 | 12.030.856 | 0 | 0,00 | 20,00 | 0,00 |
| | | | | | 51 | Ruta Nacional N° 34 - Corredor del NOA Intersección Ruta Provincial N° 48 - Intersección Ruta Nacional N° | 0 | 12.030.856 | 12.030.856 | 0 | 0,00 | 20,00 | 0,00 |
| | | 7 | | | | Puesta en Valor de Autopistas Existentes | | | | | | | |
| | | | | 3 | | Ruta Nacional N°3 Autopista R.N.N°7 San Luis - Distribuidor R.N.N°7 v R.N.N°146 | 0 | 14.025.362 | 14.025.362 | 0 | 0,00 | 16,67 | 0,00 |
| | | | | | 51 | Ruta Nacional N°3 Autopista R.N.N°7 San Luis - Distribuidor R.N.N°7 v R.N.N°146 | 0 | 14.025.362 | 14.025.362 | 0 | 0,00 | 16,67 | 0,00 |
| | | | | 4 | | Ruta Nacional N°7 Autopista R.N.N°7 San Luis - Travesía Urbana Villa Mercedes | 0 | 26.063.240 | 26.063.240 | 0 | 0,00 | 16,67 | 0,00 |
| | | | | | 51 | Ruta Nacional N°7 Autopista R.N.N°7 San Luis - Travesía Urbana Villa Mercedes | 0 | 26.063.240 | 26.063.240 | 0 | 0,00 | 16,67 | 0,00 |
| | | 8 | | | | Construcción de Autovías Secundarias | | | | | | | |
| | | | | 1 | | Ruta Provincial N° 7 (Neuquen) - Ruta del Petróleo. Tramo: Centenario - Añelo - Sección: Centenario - | 0 | 102.888.005 | 102.888.005 | 0 | 0,00 | 52,17 | 5,09 |
| | | | | | 51 | Ruta Provincial N° 7 (Neuquen) - Ruta del Petróleo. Tramo: Centenario - Añelo - Sección: Centenario - | 0 | 102.888.005 | 102.888.005 | 0 | 0,00 | 52,17 | 5,09 |
| | | | | | | Ejecución de Obras de Mejora de la Seguridad Vial-Ruta Segura | | | | | | | |

CUADRO C
INVERSIÓN REAL DIRECTA: PROYECTOS DE INVERSIÓN *
AL 31/03/2017

| Jur | SAF | Pg | Sp | Py | Ob | Descripcion | Ejec. Financiera acum. al 2016 | Crédito inicial 2017 | Vigente al 31/03/2017 | Devengado al 31/03/2017 | Ejec. Física acum. al 2016 | Programación Inicial 2017 | Ejecutado al 31/03/2017 |
|-----|-----|----|----|----|----|---|--------------------------------|----------------------|-----------------------|-------------------------|----------------------------|---------------------------|-------------------------|
| | | 2 | | | | Obras de Seguridad sobre Calzada Existente-Ruta Segura | | | | | | | |
| | | | 7 | | | Ruta Nacional N° 3 - Corredor Vial Tierra del Fuego Tolhuin - Ushuaia | 0 | 12.357.324 | 12.357.324 | 0 | 0,00 | 25,00 | 0,00 |
| | | | | 51 | | Ruta Nacional N° 3 - Corredor Vial Tierra del Fuego Tolhuin - Ushuaia | 0 | 12.357.324 | 12.357.324 | 0 | 0,00 | 25,00 | 0,00 |
| | | | 43 | | | Autopista Ruta Nacional N° 16 - Roque Saenz Peña - Salta Lte. Chaco/Santiago Estero - El Caburí | 0 | 3.046.602 | 3.046.602 | 0 | 0,00 | 25,00 | 0,00 |
| | | | | 51 | | Autopista Ruta Nacional N° 16 - Roque Saenz Peña - Salta Lte. Chaco/Santiago Estero - El Caburí | 0 | 3.046.602 | 3.046.602 | 0 | 0,00 | 25,00 | 0,00 |
| | | | 76 | | | Ruta Segura Ruta Nacional N° 40 - San Juan - San José de Jáchal Albardón - Talacastc | 0 | 3.798.782 | 3.798.782 | 0 | 0,00 | 25,00 | 0,00 |
| | | | | 51 | | Ruta Segura Ruta Nacional N° 40 - San Juan - San José de Jáchal Albardón - Talacastc | 0 | 3.798.782 | 3.798.782 | 0 | 0,00 | 25,00 | 0,00 |
| | | | 83 | | | Autopista Ruta Nacional N° 158 - San Francisco - Río Cuarto Villa María - General Deheze | 0 | 18.384.229 | 18.384.229 | 0 | 0,00 | 25,00 | 0,00 |
| | | | | 51 | | Autopista Ruta Nacional N° 158 - San Francisco - Río Cuarto Villa María - General Deheze | 0 | 18.384.229 | 18.384.229 | 0 | 0,00 | 25,00 | 0,00 |
| | | | 84 | | | Autopista Ruta Nacional N° 158 - San Francisco - Río Cuarto General Deheza - Río Cuartc | 0 | 18.384.229 | 18.384.229 | 0 | 0,00 | 25,00 | 0,00 |
| | | | | 51 | | Autopista Ruta Nacional N° 158 - San Francisco - Río Cuarto General Deheza - Río Cuartc | 0 | 18.384.229 | 18.384.229 | 0 | 0,00 | 25,00 | 0,00 |
| 44 | | | | | | Ejecución de Obras Especiales de Accesibilidad y Conectividad Vial | | | | | | | |
| | | 1 | | | | Ejecución de Obras Especiales de Acceso a Puertos | | | | | | | |
| | | | 1 | | | Tercer Carril Autopista 9 Buenos Aires - Rosario | 0 | 15.320.191 | 15.320.191 | 0 | 0,00 | 8,33 | 0,00 |
| | | | | 51 | | Intersección Ruta Nacional N° 12 - Intersección Ruta Tercer Carril Autopista 9 Buenos Aires - Rosario | 0 | 15.320.191 | 15.320.191 | 0 | 0,00 | 8,33 | 0,00 |
| | | | 2 | | | Tercer Carril Autopista 9 Buenos Aires - Rosario | 0 | 15.320.191 | 15.320.191 | 0 | 0,00 | 8,33 | 0,00 |
| | | | | 51 | | Intersección Ruta Provincial N° 41 - Intersección Ruta Tercer Carril Autopista 9 Buenos Aires - Rosario | 0 | 15.320.191 | 15.320.191 | 0 | 0,00 | 8,33 | 0,00 |
| | | | 3 | | | Tercer Carril Autopista 9 Buenos Aires - Rosario | 0 | 15.320.191 | 15.320.191 | 0 | 0,00 | 8,33 | 0,00 |
| | | | | 51 | | Intersección Ruta Provincial N° 90 - Intersección Ruta Tercer Carril Autopista 9 Buenos Aires - Rosario | 0 | 15.320.191 | 15.320.191 | 0 | 0,00 | 8,33 | 0,00 |
| | | | 4 | | | Tercer Carril Autopista 9 Rosario - Cañada Gómez | 0 | 15.320.191 | 15.320.191 | 0 | 0,00 | 8,33 | 0,00 |
| | | | | 51 | | Intersección Ruta Nacional N° A008 - Intersección Tercer Carril Autopista 9 Rosario - Cañada Gómez | 0 | 15.320.191 | 15.320.191 | 0 | 0,00 | 8,33 | 0,00 |
| | | | 11 | | | Ruta Nacional N°16 Rehabilitación y Accesos a Barranqueras - Límite Corrientes/Chaco - Makalle | 0 | 110.351.367 | 110.351.367 | 0 | 0,00 | 100,00 | 0,00 |
| | | | | 51 | | Ruta Nacional N°16 Rehabilitación y Accesos a Barranqueras - Límite Corrientes/Chaco - Makalle | 0 | 110.351.367 | 110.351.367 | 0 | 0,00 | 100,00 | 0,00 |
| | | | 12 | | | Rehabilitación y Accesos a Barranqueras - Rehabilitación de Av. de Accesos a Barranqueras | 0 | 50.634.723 | 50.634.723 | 0 | 0,00 | 100,00 | 0,00 |
| | | | | 51 | | Rehabilitación y Accesos a Barranqueras - Rehabilitación de Av. de Accesos a Barranqueras | 0 | 50.634.723 | 50.634.723 | 0 | 0,00 | 100,00 | 0,00 |
| | | | 13 | | | Rehabilitación y Accesos a Barranqueras - Playa de Estacionamiento para Camiones | 0 | 29.091.496 | 29.091.496 | 0 | 0,00 | 100,00 | 0,00 |
| | | | | 51 | | Rehabilitación y Accesos a Barranqueras - Playa de Estacionamiento para Camiones | 0 | 29.091.496 | 29.091.496 | 0 | 0,00 | 100,00 | 0,00 |
| | | 2 | | | | Ejecución de Obras Especiales de Circunvalación y Variantes | | | | | | | |
| | | | 4 | | | Autopista Ruta Nacional N° 5 - Luján - Carlos Casares Bypass Luján | 0 | 383.964.271 | 83.964.271 | 0 | 0,00 | 25,00 | 0,00 |
| | | | | 51 | | Autopista Ruta Nacional N° 5 - Luján - Carlos Casares Bypass Luján | 0 | 383.964.271 | 83.964.271 | 0 | 0,00 | 25,00 | 0,00 |
| | | | 5 | | | Autopista Ruta Nacional N° 7 de Los Andes Sección: Variante Uspallata | 0 | 49.243.470 | 49.243.470 | 0 | 0,00 | 8,33 | 0,00 |
| | | | | 51 | | Autopista Ruta Nacional N° 7 de Los Andes Sección: Variante Uspallata | 0 | 49.243.470 | 49.243.470 | 0 | 0,00 | 8,33 | 0,00 |
| | | | 7 | | | Autopista Ruta Nacional N°38 de Las Sierras | 0 | 10.385.768 | 10.385.768 | 0 | 0,00 | 25,00 | 0,00 |
| | | | | | | Sección: Intersección Autopista Ruta Nacional N°20 - | | | | | | | |

CUADRO C
INVERSIÓN REAL DIRECTA: PROYECTOS DE INVERSIÓN *
AL 31/03/2017

| Jur | SAF | Pg | Sp | Py | Ob | Descripción | Ejec. Financiera acum. al 2016 | Crédito inicial 2017 | Vigente al 31/03/2017 | Devengado al 31/03/2017 | Ejec. Física acum. al 2016 | Programación Inicial 2017 | Ejecutado al 31/03/2017 |
|-----|-----|----|----|----|----|---|--------------------------------|----------------------|-----------------------|-------------------------|----------------------------|---------------------------|-------------------------|
| | | | | 51 | | Autopista Ruta Nacional N°38 de Las Sierras | 0 | 10.385.768 | 10.385.768 | 0 | 0,00 | 25,00 | 0,00 |
| | | | 8 | | | Sección: Intersección Autopista Ruta Nacional N°20 - Autopista Ruta Nacional N° A019 - Anillo de Córdoba | 0 | 7.660.095 | 7.660.095 | 0 | 0,00 | 25,00 | 0,00 |
| | | | | 51 | | Circunvalación Córdoba 2 | 0 | 7.660.095 | 7.660.095 | 0 | 0,00 | 25,00 | 0,00 |
| | | | 9 | | | Autopista Ruta Nacional N° A019 - Anillo de Córdoba | 0 | 7.660.095 | 7.660.095 | 0 | 0,00 | 25,00 | 0,00 |
| | | | | 51 | | Circunvalación Córdoba 2 | 0 | 7.660.095 | 7.660.095 | 0 | 0,00 | 25,00 | 0,00 |
| | | | 10 | | | Ruta Nacional N° 40 - Corredor Vial Los Cipreses - Samoré Circunvalación Villa Anqostura | 0 | 76.468.737 | 94.045.171 | 0 | 0,00 | 25,00 | 0,00 |
| | | | | 51 | | Ruta Nacional N° 40 - Corredor Vial Los Cipreses - Samoré Circunvalación Villa Anqostura | 0 | 76.468.737 | 94.045.171 | 0 | 0,00 | 25,00 | 0,00 |
| | | | 4 | | | Ruta Nacional N° A005 - Circunvalación Río Cuarto - Intersección Ruta Nacional N° 36 - Intersección Ruta | 0 | 142.202.010 | 142.202.010 | 0 | 0,00 | 25,00 | 0,00 |
| | | | | 51 | | Ruta Nacional N° A005 - Circunvalación Río Cuarto - Intersección Ruta Nacional N° 36 - Intersección Ruta | 0 | 142.202.010 | 142.202.010 | 0 | 0,00 | 25,00 | 0,00 |
| | | | 1 | | | Ejecución de Obras Especiales de Puentes Medianos | 0 | 10.000.000 | 10.000.000 | 0 | 0,00 | 25,00 | 0,00 |
| | | | 6 | | | Construcción de Puente sobre Río Grande y Conexión con Ruta Nacional N° 9 San Salvador de Jujui | 0 | 10.000.000 | 10.000.000 | 0 | 0,00 | 25,00 | 0,00 |
| | | | | 51 | | Construcción de Puente sobre Río Grande y Conexión con Ruta Nacional N° 9 San Salvador de Jujui | 0 | 10.000.000 | 10.000.000 | 0 | 0,00 | 25,00 | 0,00 |
| | | | | 1 | | Ejecución de Obras Especiales de Túneles | 0 | 62.470.680 | 62.470.680 | 0 | 0,00 | 3,33 | 0,00 |
| | | | 7 | | | Autopista Ruta Nacional N° 7 de Los Andes Sección: Túneles Libertadores y Caracoles | 0 | 62.470.680 | 62.470.680 | 0 | 0,00 | 3,33 | 0,00 |
| | | | | 51 | | Autopista Ruta Nacional N° 7 de Los Andes Sección: Túneles Libertadores y Caracoles | 0 | 62.470.680 | 62.470.680 | 0 | 0,00 | 3,33 | 0,00 |
| | | | 1 | | | Ejecución de Obras Especiales de Autopistas del Área Metropolitana de Buenos Aires | 0 | 78.257.190 | 78.257.190 | 0 | 0,00 | 25,00 | 0,00 |
| | | | | 51 | | Ruta Provincial N° 8 - San Miguel - Pilar - Buan Ayre - Pilar - Ruta Provincial N° 202 - Ruta Provincial N° 197 | 0 | 78.257.190 | 78.257.190 | 0 | 0,00 | 25,00 | 0,00 |
| | | | 2 | | | Ruta Provincial N° 8 - San Miguel - Pilar - Buan Ayre - Pilar - Ruta Provincial N° 202 - Ruta Provincial N° 197 | 0 | 78.257.190 | 78.257.190 | 0 | 0,00 | 25,00 | 0,00 |
| | | | | 51 | | Tramo: Acceso Ricchieri - Puente La Noria - Sección: Puente la Noria (Vinculación de Ruta Nacional N° | 0 | 203.339.885 | 28.339.885 | 0 | 0,00 | 80,00 | 11,02 |
| | | | 8 | | | Tramo: Acceso Ricchieri - Puente La Noria - Sección: Puente la Noria (Vinculación de Ruta Nacional N° | 0 | 203.339.885 | 28.339.885 | 0 | 0,00 | 80,00 | 11,02 |
| | | | | 1 | | Ejecución de Obras Especiales de Seguridad en Montaña | 0 | 11.179.599 | 11.179.599 | 0 | 0,00 | 4,76 | 0,00 |
| | | | | 51 | | Autopista Ruta Nacional N° 7 de Los Andes Sección: Potrerillos - Uspallata | 0 | 11.179.599 | 11.179.599 | 0 | 0,00 | 4,76 | 0,00 |
| | | | 2 | | | Autopista Ruta Nacional N° 7 de Los Andes Sección: Potrerillos - Uspallata | 0 | 18.632.664 | 18.632.664 | 0 | 0,00 | 6,67 | 0,00 |
| | | | | 51 | | Uspallata - Las Cuevas | 0 | 18.632.664 | 18.632.664 | 0 | 0,00 | 6,67 | 0,00 |
| | 45 | | | 1 | | Autopista Ruta Nacional N° 7 de Los Andes Sección: Uspallata - Las Cuevas | 0 | 18.632.664 | 18.632.664 | 0 | 0,00 | 6,67 | 0,00 |
| | | | | | | Ejecución de Obras de Pavimentación | 0 | | | | | | |
| | | | 1 | | | Ejecución de Obras de Pavimentación de Camino Existente | 0 | | | | | | |
| | | | | 1 | | Pavimentación Ruta Nacional N° 40 - Neuquén - Malarquie Ranquil Norte - La Pasarela | 0 | 34.470.429 | 34.470.429 | 0 | 0,00 | 33,33 | 0,00 |
| | | | | 51 | | Pavimentación Ruta Nacional N° 40 - Neuquén - Malarquie Ranquil Norte - La Pasarela | 0 | 34.470.429 | 34.470.429 | 0 | 0,00 | 33,33 | 0,00 |
| | | | 2 | | | Ruta Nacional N°149 - Tramo:Uspallata - Intersección Ruta Nacional N° 153 | 0 | 29.374.800 | 29.374.800 | 0 | 0,00 | 33,33 | 0,00 |
| | | | | 51 | | Ruta Nacional N°149 - Tramo:Uspallata - Intersección Ruta Nacional N° 153 | 0 | 29.374.800 | 29.374.800 | 0 | 0,00 | 33,33 | 0,00 |
| | | | 3 | | | Ruta Nacional N° 259 - Corredor Vial Los Cipreses - Samoré Trevelin - Intersección Ruta Provincial N° 1; | 0 | 148.020.423 | 148.020.423 | 0 | 0,00 | 33,33 | 0,00 |
| | | | | 51 | | Ruta Nacional N° 259 - Corredor Vial Los Cipreses - Samoré Trevelin - Intersección Ruta Provincial N° 1; | 0 | 148.020.423 | 148.020.423 | 0 | 0,00 | 33,33 | 0,00 |
| | | | 4 | | | Ruta nacional N° 78 - Tramo: Chilecito - Tinogasta - Sección: Fin del Pavimento - Inicio del Pavimentc | 0 | 3.064.038 | 3.064.038 | 0 | 0,00 | 8,33 | 0,00 |
| | | | | 51 | | Ruta nacional N° 78 - Tramo: Chilecito - Tinogasta - Sección: Fin del Pavimento - Inicio del Pavimentc | 0 | 3.064.038 | 3.064.038 | 0 | 0,00 | 8,33 | 0,00 |

CUADRO C
INVERSIÓN REAL DIRECTA: PROYECTOS DE INVERSIÓN *
AL 31/03/2017

| Jur | SAF | Pg | Sp | Py | Ob | Descripción | Ejec. Financiera acum. al 2016 | Crédito inicial 2017 | Vigente al 31/03/2017 | Devengado al 31/03/2017 | Ejec. Física acum. al 2016 | Programación Inicial 2017 | Ejecutado al 31/03/2017 |
|-----|-----|----|----|----|----|--|--------------------------------|----------------------|-----------------------|-------------------------|----------------------------|---------------------------|-------------------------|
| | | 5 | | | | Ejecución de Obras de Repavimentación | | | | | | | |
| | | | 1 | | | Autopista Ruta Nacional N° 3 - Puerto Madryn - Trelew Puerto Madryn - Trelew | 0 | 12.730.817 | 12.730.817 | 0 | 0,00 | 30,00 | 0,00 |
| | | | | | 51 | Autopista Ruta Nacional N° 3 - Puerto Madryn - Trelew Puerto Madryn - Trelew | 0 | 12.730.817 | 12.730.817 | 0 | 0,00 | 30,00 | 0,00 |
| | | | 2 | | | Ruta Nacional N°11 - Tramo:Travesía Urbana por Timbúes | 0 | 50.423.324 | 50.423.324 | 0 | 0,00 | 50,00 | 0,00 |
| | | | | | 51 | Ruta Nacional N°11 - Tramo:Travesía Urbana por Timbúes | 0 | 50.423.324 | 50.423.324 | 0 | 0,00 | 50,00 | 0,00 |
| | | | 3 | | | Autopista Ruta Nacional N° 16 - Roque Saenz Peña - Salta El Caburé - Monte Quemadoc | 0 | 3.443.984 | 3.443.984 | 0 | 0,00 | 50,00 | 0,00 |
| | | | | | 51 | Autopista Ruta Nacional N° 16 - Roque Saenz Peña - Salta El Caburé - Monte Quemadoc | 0 | 3.443.984 | 3.443.984 | 0 | 0,00 | 50,00 | 0,00 |
| | | | 4 | | | Autopista Ruta Nacional N° 16 - Roque Saenz Peña - Salta Monte Quemado - Limite. Santiago del | 0 | 3.365.712 | 3.365.712 | 0 | 0,00 | 50,00 | 0,00 |
| | | | | | 51 | Autopista Ruta Nacional N° 16 - Roque Saenz Peña - Salta Monte Quemado - Limite. Santiago del | 0 | 3.365.712 | 3.365.712 | 0 | 0,00 | 50,00 | 0,00 |
| | | | 5 | | | Autopista Ruta Nacional N° 16 - Roque Saenz Peña - Salta El Quebrachal - El Tuna | 0 | 3.228.736 | 3.228.736 | 0 | 0,00 | 50,00 | 0,00 |
| | | | | | 51 | Autopista Ruta Nacional N° 16 - Roque Saenz Peña - Salta El Quebrachal - El Tuna | 0 | 3.228.736 | 3.228.736 | 0 | 0,00 | 50,00 | 0,00 |
| | | | 6 | | | Autopista Ruta Nacional N° 16 - Roque Saenz Peña - Salta El Tunal - Intersección Ruta Nacional N° 9/3- | 0 | 3.467.901 | 3.467.901 | 0 | 0,00 | 50,00 | 0,00 |
| | | | | | 51 | Autopista Ruta Nacional N° 16 - Roque Saenz Peña - Salta El Tunal - Intersección Ruta Nacional N° 9/3- | 0 | 3.467.901 | 3.467.901 | 0 | 0,00 | 50,00 | 0,00 |
| | | | 7 | | | Ruta Segura Ruta Nacional N° 40 - San Juan - San José de Jáchal Talacasto - Intersección Ruta | 0 | 3.837.945 | 3.837.945 | 0 | 0,00 | 33,33 | 0,00 |
| | | | | | 51 | Ruta Segura Ruta Nacional N° 40 - San Juan - San José de Jáchal Talacasto - Intersección Ruta | 0 | 3.837.945 | 3.837.945 | 0 | 0,00 | 33,33 | 0,00 |
| | | | 9 | | | Ruta Nacional N°150 - Tramo:Las Flores - Peñasquito | 0 | 6.501.650 | 73.897.070 | 0 | 0,00 | 100,00 | 16,50 |
| | | | | | 51 | Ruta Nacional N°150 - Tramo:Las Flores - Peñasquito | 0 | 6.501.650 | 73.897.070 | 0 | 0,00 | 100,00 | 16,50 |
| | | | 10 | | | Nueva Ruta Nacional N° 151 - Neuquén - Dique Ballester Intersección Ruta Provincial N° 7 - | 0 | 3.852.577 | 3.852.577 | 0 | 0,00 | 33,33 | 0,00 |
| | | | | | 51 | Nueva Ruta Nacional N° 151 - Neuquén - Dique Ballester Intersección Ruta Provincial N° 7 - | 0 | 3.852.577 | 3.852.577 | 0 | 0,00 | 33,33 | 0,00 |
| | | | 11 | | | Reconstrucción Ruta Nacional N° 0152 - General Acha - Puelches Intersección Ruta Nacional N° 143 - | 0 | 19.849.764 | 19.849.764 | 0 | 0,00 | 50,00 | 0,00 |
| | | | | | 51 | Reconstrucción Ruta Nacional N° 0152 - General Acha - Puelches Intersección Ruta Nacional N° 143 - | 0 | 19.849.764 | 19.849.764 | 0 | 0,00 | 50,00 | 0,00 |
| | | | 15 | | | Ruta Nacional N°146 Intersección a Nivel - Monte Coman - San Rafael R.N.N°143 | 0 | 11.992.245 | 11.992.245 | 0 | 0,00 | 25,00 | 0,00 |
| | | | | | 51 | Ruta Nacional N°146 Intersección a Nivel - Monte Coman - San Rafael R.N.N°143 | 0 | 11.992.245 | 11.992.245 | 0 | 0,00 | 25,00 | 0,00 |
| | | | 16 | | | Ruta Nacional N°66 Corredor NOA - Intersección R.N.N°34 -Intersección R.N.N°6 | 0 | 35.998.962 | 35.998.962 | 0 | 0,00 | 8,33 | 0,00 |
| | | | | | 51 | Ruta Nacional N°66 Corredor NOA - Intersección R.N.N°34 -Intersección R.N.N°6 | 0 | 35.998.962 | 35.998.962 | 0 | 0,00 | 8,33 | 0,00 |
| | | | 18 | | | Ruta Nacional N°35 Winifreda-Castex-Km. 370 - Km. 404 | 0 | 65.601.664 | 65.601.664 | 0 | 0,00 | 12,50 | 0,00 |
| | | | | | 51 | Ruta Nacional N°35 Winifreda-Castex-Km. 370 - Km. 404 | 0 | 65.601.664 | 65.601.664 | 0 | 0,00 | 12,50 | 0,00 |
| | | | 19 | | | Repavimentación Ruta Nacional N°66 - Tramo: Empalme Ruta Nacional N° | 0 | 25.320.191 | 25.320.191 | 0 | 0,00 | 8,33 | 0,00 |
| | | | | | 51 | Repavimentación Ruta Nacional N°66 - Tramo: Empalme Ruta Nacional N° | 0 | 25.320.191 | 25.320.191 | 0 | 0,00 | 8,33 | 0,00 |
| | | | 20 | | | Ruta Provincial N° 1001 (Buenos Aires) - Tramo: Vuelta de Obligado - Río Tala - Sección: San pedro - | 0 | 67.955.006 | 67.955.006 | 0 | 0,00 | 80,00 | 21,36 |
| | | | | | 51 | Ruta Provincial N° 1001 (Buenos Aires) - Tramo: Vuelta de Obligado - Río Tala - Sección: San pedro - | 0 | 67.955.006 | 67.955.006 | 0 | 0,00 | 80,00 | 21,36 |
| | | | | | | Fortalecimiento de la Red Nacional Vial a través de Nuevas Rutas y Caminos | | | | | | | |
| | | | | | 1 | Construcción de Nuevas Rutas de Alto Tránsito | | | | | | | |
| | | | | | 1 | Ruta Nacional N°12 - Tramo:Acceso sur Paraná | 0 | 71.280.763 | 71.280.763 | 0 | 0,00 | 8,00 | 0,00 |

CUADRO C
INVERSIÓN REAL DIRECTA: PROYECTOS DE INVERSIÓN *
AL 31/03/2017

| Jur | SAF | Pg | Sp | Py | Ob | Descripción | Ejec. Financiera acum. al 2016 | Crédito inicial 2017 | Vigente al 31/03/2017 | Devengado al 31/03/2017 | Ejec. Física acum. al 2016 | Programación Inicial 2017 | Ejecutado al 31/03/2017 |
|-----|-----|----|----|----|----|---|--------------------------------|----------------------|-----------------------|-------------------------|----------------------------|---------------------------|-------------------------|
| | | | | | 51 | Ruta Nacional N°12 - Tramo: Acceso sur Paraná | 0 | 71.280.763 | 71.280.763 | 0 | 0,00 | 8,00 | 0,00 |
| | | 3 | | | | Construcción de Camino de Acceso desde Rutas Troncales | | | | | | | |
| | | | 1 | | 51 | Ruta Nacional N°38 Rotonda Acceso a Alberdi | 0 | 46.004.161 | 46.004.161 | 0 | 0,00 | 50,00 | 0,00 |
| | | | | | 51 | Ruta Nacional N°38 Rotonda Acceso a Alberdi | 0 | 46.004.161 | 46.004.161 | 0 | 0,00 | 50,00 | 0,00 |
| | | | 2 | | 51 | Ruta Nacional N°9 - Acceso Parque Industrial y Puertos de Zárate | 0 | 28.184.400 | 28.184.400 | 0 | 0,00 | 16,67 | 0,00 |
| | | | | | 51 | Ruta Nacional N°9 - Acceso Parque Industrial y Puertos de Zárate | 0 | 28.184.400 | 28.184.400 | 0 | 0,00 | 16,67 | 0,00 |
| 669 | | | | | | Administración Nacional de Aviación Civil | | | | | | | |
| | 16 | | | | | Regulación, Fiscalización y Administración de la Aviación Civil | | | | | | | |
| | | | 8 | | 51 | Construcción de Torre de Control Aéreo, Edificio de Centro de Control de Área, Accesos y | 29.600.613 | 27.240.827 | 27.240.827 | 18.291.234 | 13,28 | s/i | 4,76 |
| | | | | | 51 | Construcción de Torre de Control Aéreo, Edificio de Centro de Control de Área, Accesos y | 29.600.613 | 27.240.827 | 27.240.827 | 18.291.234 | 13,28 | s/i | 4,76 |
| | | | 10 | | 51 | Construcción o Ampliación de Edificio para la Extinción de Incendios - Aeroparque | 0 | 1.722.171 | 1.722.171 | 0 | 0,00 | s/i | 0,00 |
| | | | | | 51 | Construcción o Ampliación de Edificio para la Extinción de Incendios - Aeroparque | 0 | 1.722.171 | 1.722.171 | 0 | 0,00 | s/i | 0,00 |
| | | | 11 | | 51 | Construcción o Ampliación de Edificio para la Extinción de Incendios - Bariloche - Provincia de Río | 0 | 2.115.772 | 2.115.772 | 0 | 0,00 | s/i | 0,00 |
| | | | | | 51 | Construcción o Ampliación de Edificio para la Extinción de Incendios - Bariloche - Provincia de Río | 0 | 2.115.772 | 2.115.772 | 0 | 0,00 | s/i | 0,00 |
| | | | 12 | | 51 | Construcción o Ampliación de Edificio para la Extinción de Incendios - Córdoba - Provincia de | 0 | 2.235.013 | 2.235.013 | 0 | 0,00 | s/i | 0,00 |
| | | | | | 51 | Construcción o Ampliación de Edificio para la Extinción de Incendios - Córdoba - Provincia de | 0 | 2.235.013 | 2.235.013 | 0 | 0,00 | s/i | 0,00 |
| | | | 13 | | 51 | Construcción o Ampliación de Edificio para la Extinción de Incendios - Provincia de Tucumán | 0 | 2.015.400 | 2.015.400 | 0 | 0,00 | s/i | 0,00 |
| | | | | | 51 | Construcción o Ampliación de Edificio para la Extinción de Incendios - Provincia de Tucumán | 0 | 2.015.400 | 2.015.400 | 0 | 0,00 | s/i | 0,00 |
| | | | 15 | | 51 | Construcción o Ampliación de Edificio para la Extinción de Incendios - Provincia de Salta | 0 | 1.961.768 | 1.961.768 | 0 | 0,00 | s/i | 0,00 |
| | | | | | 51 | Construcción o Ampliación de Edificio para la Extinción de Incendios - Provincia de Salta | 0 | 1.961.768 | 1.961.768 | 0 | 0,00 | s/i | 0,00 |
| | | | 16 | | 51 | Construcción o Ampliación de Edificio para la Extinción de Incendios - Provincia de Jujuy | 0 | 1.033.183 | 1.033.183 | 0 | 0,00 | s/i | 0,00 |
| | | | | | 51 | Construcción o Ampliación de Edificio para la Extinción de Incendios - Provincia de Jujuy | 0 | 1.033.183 | 1.033.183 | 0 | 0,00 | s/i | 0,00 |
| | | | 20 | | 51 | Construcción de Vallas y Camino Perimetral en el Aeropuerto de Morón - Provincia de Buenos Aires | 0 | 0 | 47.471.713 | 0 | 0,00 | s/i | 0,00 |
| | | | | | 51 | Construcción de Vallas y Camino Perimetral en el Aeropuerto de Morón - Provincia de Buenos Aires | 0 | 0 | 47.471.713 | 0 | 0,00 | s/i | 0,00 |
| 58 | | | | | | Ministerio de Energía y Minería (Gastos Propios) | | | | | | | |
| | 328 | | | | | Formulación y Ejecución de la Política Geológico-Minera (4) | | | | | | | |
| | | 32 | | | 4 | Construcción Central Termoeléctrica a Carbón Río Turbio (3) | 9.101.306.314 | 3.330.267.000 | 0 | 0 | 91,00 | s/i | s/i |
| | | | | | 51 | Construcción Central Termoeléctrica a Carbón Río Turbio (3) | 9.101.306.314 | 3.330.267.000 | 0 | 0 | 91,00 | s/i | s/i |
| | | | | | | Formulación y Ejecución de la Política de Energía Eléctrica | | | | | | | |
| | | | 74 | | 46 | Aprovechamiento Hidroeléctricos del Río Santa Cruz - Néstor Kirchner - Gobernador Cepernic (CDB N° | 0 | 20.000.000.000 | 19.545.000.000 | 0 | 0,00 | s/i | s/i |
| | | | | | 51 | Aprovechamiento Hidroeléctricos del Río Santa Cruz - Néstor Kirchner - Gobernador Cepernic (CDB N° | 0 | 20.000.000.000 | 19.545.000.000 | 0 | 0,00 | s/i | s/i |
| | 105 | | | | | Comisión Nacional de Energía Atómica | | | | | | | |
| | | 1 | | | | Actividades Centrales | | | | | | | |

CUADRO C
INVERSIÓN REAL DIRECTA: PROYECTOS DE INVERSIÓN *
AL 31/03/2017

| Jur | SAF | Pg | Sp | Py | Ob | Descripción | Ejec. Financiera acum. al 2016 | Crédito inicial 2017 | Vigente al 31/03/2017 | Devengado al 31/03/2017 | Ejec. Física acum. al 2016 | Programación Inicial 2017 | Ejecutado al 31/03/2017 |
|-----|-----|----|----|----|----|---|--------------------------------|----------------------|-----------------------|-------------------------|----------------------------|---------------------------|-------------------------|
| | | | | 5 | | Construcción de Reactor de Baja Potencia CAREM - Fase II (4) | 3.758.017.003 | 2.040.709.578 | 2.076.410.328 | 540.144.809 | 38,64 | 16,20 | 0,97 |
| | | | | | 51 | Construcción de Reactor de Baja Potencia CAREM - Fase II (4) | 3.758.017.003 | 2.040.709.578 | 2.076.410.328 | 540.144.809 | 38,64 | 16,20 | 0,97 |
| | | | | 6 | | Puesta en Marcha Módulo Enriquecimiento de Uranio | 173.222.184 | 0 | 35.000.000 | 939.801 | 92,62 | 3,00 | 0,20 |
| | | | | | 51 | Puesta en Marcha Módulo Enriquecimiento de Uranio | 173.222.184 | 0 | 35.000.000 | 939.801 | 92,62 | 3,00 | 0,20 |
| | | | | 7 | | Construcción y Equipamiento de Instalaciones para la Carrera de Ingeniería en Telecomunicaciones en el Instituto Balseiro - CAB | 137.431.642 | 0 | 45.000.000 | 1.751 | 23,50 | 4,00 | 0,00 |
| | | | | | 51 | Construcción y Equipamiento de Instalaciones para la Carrera de Ingeniería en Telecomunicaciones en el Instituto Balseiro - CAB | 137.431.642 | 0 | 45.000.000 | 1.751 | 23,50 | 4,00 | 0,00 |
| | | | | 10 | | Modernización Infraestructura Informática de la Red Local de Voz y Datos | 10.279.399 | 0 | 6.075.000 | 175.225 | 18,00 | 13,00 | 0,50 |
| | | | | | 51 | Modernización Infraestructura Informática de la Red Local de Voz y Datos | 10.279.399 | 0 | 6.075.000 | 175.225 | 18,00 | 13,00 | 0,50 |
| | | | | 11 | | Modernización Infraestructura para Manejo de Grandes Volúmenes de Información v Súper Cómputo | 9.608.861 | 0 | 2.985.000 | 2.983.243 | 25,50 | 3,50 | 3,50 |
| | | | | | 51 | Modernización Infraestructura para Manejo de Grandes Volúmenes de Información v Súper Cómputo | 9.608.861 | 0 | 2.985.000 | 2.983.243 | 25,50 | 3,50 | 3,50 |
| | | | | 12 | | Reacondicionamiento de la Infraestructura y Equipamiento de la Sede Central de la Comisión | 0 | 0 | 6.110.000 | 375.854 | 0,00 | 5,00 | 0,50 |
| | | | | | 51 | Reacondicionamiento de la Infraestructura y Equipamiento de la Sede Central de la Comisión | 0 | 0 | 6.110.000 | 375.854 | 0,00 | 5,00 | 0,50 |
| 20 | | | | 6 | | Desarrollos y Suministros para la Energía Nuclear | | | | | | | |
| | | | | | 6 | Ampliación de la Utilización y Producción del Reactor RA-3 | 8.262.460 | 0 | 6.000.000 | 0 | 80,85 | 15,00 | 0,40 |
| | | | | | 51 | Ampliación de la Utilización y Producción del Reactor RA-3 | 8.262.460 | 0 | 6.000.000 | 0 | 80,85 | 15,00 | 0,40 |
| | | | | 9 | | Construcción de Dispositivo para Irradiación de Barras Combustibles | 11.311.109 | 0 | 50.000 | 0 | 84,22 | 0,25 | 0,00 |
| | | | | | 51 | Construcción de Dispositivo para Irradiación de Barras Combustibles | 11.311.109 | 0 | 50.000 | 0 | 84,22 | 0,25 | 0,00 |
| | | | | 13 | | Tecnología de Fabricación de Componentes Estructurales Base Circonio para Reactores | 5.617.560 | 0 | 1.770.000 | 13.742 | 81,60 | 6,00 | 0,15 |
| | | | | | 51 | Tecnología de Fabricación de Componentes Estructurales Base Circonio para Reactores | 5.617.560 | 0 | 1.770.000 | 13.742 | 81,60 | 6,00 | 0,15 |
| | | | | 20 | | Equipamiento de Centro de Investigación y Desarrollo en el Centro Atómico Constituyentes | 13.400.449 | 0 | 6.013.000 | 0 | 54,50 | 3,50 | 0,25 |
| | | | | | 51 | Equipamiento de Centro de Investigación y Desarrollo en el Centro Atómico Constituyentes | 13.400.449 | 0 | 6.013.000 | 0 | 54,50 | 3,50 | 0,25 |
| | | | | 22 | | Construcción de Reactor RA-10 | 678.782.569 | 1.682.166.018 | 1.500.316.018 | 259.786.400 | 32,06 | 17,70 | 2,56 |
| | | | | | 51 | Construcción de Reactor RA-10 | 678.782.569 | 1.682.166.018 | 1.500.316.018 | 259.786.400 | 32,06 | 17,70 | 2,56 |
| | | | | 23 | | Centro Interactivo Científico Tecnológico Nuclear en el Centro Atómico Bariloche | 591.785 | 0 | 50.000 | 0 | 4,95 | 0,25 | 0,00 |
| | | | | | 51 | Centro Interactivo Científico Tecnológico Nuclear en el Centro Atómico Bariloche | 591.785 | 0 | 50.000 | 0 | 4,95 | 0,25 | 0,00 |
| | | | | 25 | | Construcción de Laboratorios de Investigación y Desarrollo de Nucleoelectricidad de Cuarta | 28.741.017 | 0 | 800.000 | 0 | 68,70 | 1,00 | 0,25 |
| | | | | | 51 | Construcción de Laboratorios de Investigación y Desarrollo de Nucleoelectricidad de Cuarta | 28.741.017 | 0 | 800.000 | 0 | 68,70 | 1,00 | 0,25 |
| | | | | 26 | | Mejoramiento de la Infraestructura de Servicios del Centro Atómico Bariloche Fase I | 39.850.999 | 0 | 2.169.835 | 1.253.793 | 46,50 | 3,00 | 2,00 |
| | | | | | 51 | Mejoramiento de la Infraestructura de Servicios del Centro Atómico Bariloche Fase I | 39.850.999 | 0 | 2.169.835 | 1.253.793 | 46,50 | 3,00 | 2,00 |
| | | | | 27 | | Ampliación de la Capacidad Experimental Centro Atómico Bariloche - Fase II | 16.514.530 | 0 | 1.580.023 | 0 | 23,75 | 4,00 | 2,50 |
| | | | | | 51 | Ampliación de la Capacidad Experimental Centro Atómico Bariloche - Fase II | 16.514.530 | 0 | 1.580.023 | 0 | 23,75 | 4,00 | 2,50 |

CUADRO C
INVERSIÓN REAL DIRECTA: PROYECTOS DE INVERSIÓN *
AL 31/03/2017

| Jur | SAF | Pg | Sp | Py | Ob | Descripción | Ejec. Financiera acum. al 2016 | Crédito inicial 2017 | Vigente al 31/03/2017 | Devengado al 31/03/2017 | Ejec. Física acum. al 2016 | Programación Inicial 2017 | Ejecutado al 31/03/2017 |
|-----|-----|----|----|----|----|--|--------------------------------|----------------------|-----------------------|-------------------------|----------------------------|---------------------------|-------------------------|
| | | | | 28 | | Modernización y Equipamiento de Laboratorios en Materiales Avanzados, Recubiertos y Tribología | 4.000.000 | 0 | 50.000 | 0 | 8,00 | 0,25 | 0,05 |
| | | | | | 51 | Modernización y Equipamiento de Laboratorios en Materiales Avanzados, Recubiertos y Tribología | 4.000.000 | 0 | 50.000 | 0 | 8,00 | 0,25 | 0,05 |
| | | | | 29 | | Reacondicionamiento y Actualización del Circuito Experimental de Baja Presión del Centro Atómico | 0 | 0 | 50.000 | 0 | 0,00 | 0,25 | 0,00 |
| | | | | | 51 | Reacondicionamiento y Actualización del Circuito Experimental de Baja Presión del Centro Atómico | 0 | 0 | 50.000 | 0 | 0,00 | 0,25 | 0,00 |
| 21 | | | | | | Aplicaciones de la Tecnología Nuclear | | | | | | | |
| | | | | 6 | | Adecuación de la Planta de Producción de Radiofármacos | 4.885.962 | 0 | 50.000 | 0 | 45,41 | 0,10 | 0,00 |
| | | | | | 51 | Adecuación de la Planta de Producción de Radiofármacos | 4.885.962 | 0 | 50.000 | 0 | 45,41 | 0,10 | 0,00 |
| | | | | 7 | | Desarrollo en Radioterapia por Captura Neutrónica (BNCT) | 9.626.806 | 11.400 | 430.000 | 135.867 | 71,75 | 2,50 | 0,75 |
| | | | | | 51 | Desarrollo en Radioterapia por Captura Neutrónica (BNCT) | 9.626.806 | 11.400 | 430.000 | 135.867 | 71,75 | 2,50 | 0,75 |
| | | | | 9 | | Desarrollo de Fuentes de Cesio 137 | 3.346.510 | 0 | 100.000 | 0 | 37,98 | 0,50 | 0,00 |
| | | | | | 51 | Desarrollo de Fuentes de Cesio 137 | 3.346.510 | 0 | 100.000 | 0 | 37,98 | 0,50 | 0,00 |
| | | | | 13 | | Construcción de Cortafuegos Centro Atómico Ezeiza - Fase I | 8.467.291 | 0 | 50.000 | 0 | 74,92 | 0,05 | 0,00 |
| | | | | | 51 | Construcción de Cortafuegos Centro Atómico Ezeiza - Fase I | 8.467.291 | 0 | 50.000 | 0 | 74,92 | 0,05 | 0,00 |
| | | | | 15 | | Construcción Nuevo Edificio de Materiales - Centro Atómico Bariloche | 44.900.850 | 0 | 918.699 | 0 | 97,80 | 0,50 | 0,10 |
| | | | | | 51 | Construcción Nuevo Edificio de Materiales - Centro Atómico Bariloche | 44.900.850 | 0 | 918.699 | 0 | 97,80 | 0,50 | 0,10 |
| | | | | 16 | | Mejoramiento y Ampliación del Laboratorio de Procesos por Radiación | 15.239.652 | 0 | 9.131.000 | 0 | 51,30 | 10,00 | 0,50 |
| | | | | | 51 | Mejoramiento y Ampliación del Laboratorio de Procesos por Radiación | 15.239.652 | 0 | 9.131.000 | 0 | 51,30 | 10,00 | 0,50 |
| | | | | 17 | | Renovación Equipamiento e Instalaciones de Seguridad para Emergencias | 10.902.142 | 0 | 690.000 | 4.740 | 60,21 | 1,50 | 0,10 |
| | | | | | 51 | Renovación Equipamiento e Instalaciones de Seguridad para Emergencias | 10.902.142 | 0 | 690.000 | 4.740 | 60,21 | 1,50 | 0,10 |
| | | | | 20 | | Ampliación de Líneas Metrológicas Servicio de Calibración de Dosímetros para Radioterapia. Centro | 4.860.132 | 0 | 790.000 | 0 | 67,50 | 7,50 | 0,00 |
| | | | | | 51 | Ampliación de Líneas Metrológicas Servicio de Calibración de Dosímetros para Radioterapia. Centro | 4.860.132 | 0 | 790.000 | 0 | 67,50 | 7,50 | 0,00 |
| | | | | 21 | | Reequipamiento de los Centros de Medicina Nuclear en el Hospital de Clínicas e Instituto Roffc | 15.818.160 | 0 | 160.000 | 0 | 41,95 | 0,50 | 0,00 |
| | | | | | 51 | Reequipamiento de los Centros de Medicina Nuclear en el Hospital de Clínicas e Instituto Roffc | 15.818.160 | 0 | 160.000 | 0 | 41,95 | 0,50 | 0,00 |
| | | | | 23 | | Creación Centro de Radioterapia y Medicina Nuclear en San Carlos de Bariloche. Río Negro | 27.011.337 | 0 | 4.060.000 | 66.309 | 15,15 | 1,50 | 0,50 |
| | | | | | 51 | Creación Centro de Radioterapia y Medicina Nuclear en San Carlos de Bariloche. Río Negro | 27.011.337 | 0 | 4.060.000 | 66.309 | 15,15 | 1,50 | 0,50 |
| | | | | 24 | | Construcción de Planta de Producción de Radioisótopos por Fisión en el Centro Atómico Ezeiza | 11.223.410 | 0 | 550.000 | 0 | 4,25 | 0,25 | 0,00 |
| | | | | | 51 | Construcción de Planta de Producción de Radioisótopos por Fisión en el Centro Atómico Ezeiza | 11.223.410 | 0 | 550.000 | 0 | 4,25 | 0,25 | 0,00 |
| | | | | 25 | | Construcción e Instalación Planta de Irradiación por Aceleración de Electrones - Centro Atómico Ezeiza | 2.132.030 | 0 | 50.000 | 0 | 1,20 | 0,05 | 0,00 |
| | | | | | 51 | Construcción e Instalación Planta de Irradiación por Aceleración de Electrones - Centro Atómico Ezeiza | 2.132.030 | 0 | 50.000 | 0 | 1,20 | 0,05 | 0,00 |
| | | | | 26 | | Const. Nuevo Edificio y Adecuación Existente para Investigación en Aplicaciones Nucleares | 127.737 | 0 | 50.000 | 0 | 1,00 | 0,05 | 0,00 |
| | | | | | 51 | Const. Nuevo Edificio y Adecuación Existente para Investigación en Aplicaciones Nucleares | 127.737 | 0 | 50.000 | 0 | 1,00 | 0,05 | 0,00 |
| | | | | 27 | | Mejoramiento y Ampliación de la Infraestructura del Centro Atómico Ezeiza - Fase I | 5.149.416 | 0 | 6.725.000 | 0 | 8,00 | 5,00 | 0,50 |
| | | | | | 51 | Mejoramiento y Ampliación de la Infraestructura del Centro Atómico Ezeiza - Fase I | 5.149.416 | 0 | 6.725.000 | 0 | 8,00 | 5,00 | 0,50 |

**CUADRO C
INVERSIÓN REAL DIRECTA: PROYECTOS DE INVERSIÓN *
AL 31/03/2017**

| Jur | SAF | Pg | Sp | Py | Ob | Descripción | Ejec. Financiera acum. al 2016 | Crédito inicial 2017 | Vigente al 31/03/2017 | Devengado al 31/03/2017 | Ejec. Física acum. al 2016 | Programación Inicial 2017 | Ejecutado al 31/03/2017 |
|-----|-----|----|----|----|----|--|--------------------------------|----------------------|-----------------------|-------------------------|----------------------------|---------------------------|-------------------------|
| | | 22 | | | | Acciones para la Seguridad Nuclear y Protección Ambiental | | | | | | | |
| | | | 2 | | | Facilidad de Tratamiento, Acondicionamiento y Repositorio | 63.582.854 | 0 | 6.480.000 | 2.023.467 | 79,15 | 11,64 | 3,10 |
| | | | | 51 | | Facilidad de Tratamiento y Acondicionamiento | 55.124.316 | 0 | 5.985.000 | 1.905.549 | 82,50 | 15,00 | 4,00 |
| | | | | 52 | | Repositorio Fase I | 8.458.538 | 0 | 495.000 | 117.918 | 60,00 | 2,00 | 0,50 |
| | | | 4 | | | Tratamiento Residuos Radiactivos de Baja Actividad (PPF 352) | 299.710.169 | 28.500 | 11.028.500 | 3.558.454 | 86,73 | 3,52 | 1,15 |
| | | | | 51 | | Tratamiento Colas de Mineral de Uranio Malargüe | 250.119.275 | 9.500 | 6.234.500 | 2.915.208 | 90,87 | 4,50 | 1,50 |
| | | | | 52 | | Tratamiento colas de Mineral de Uranio Los Gigantes | 21.177.293 | 19.000 | 2.244.000 | 415.087 | 68,88 | 2,50 | 0,50 |
| | | | | 53 | | Tratamiento Colas de Mineral de Uranio Complejo Córdoba | 28.413.601 | 0 | 2.550.000 | 228.158 | 84,65 | 0,50 | 0,25 |
| | | | 8 | | | Mejoras Edificio Hemeroteca del Centro Atómico Constituyentes | 7.378.067 | 0 | 3.000.000 | 0 | 59,81 | 4,50 | 0,00 |
| | | | | 51 | | Mejoras Edificio Hemeroteca del Centro Atómico Constituyentes | 7.378.067 | 0 | 3.000.000 | 0 | 59,81 | 4,50 | 0,00 |
| | | | 9 | | | Equipamiento de Laboratorios de Química de Reactores y Ciclo del Combustible | 13.289.354 | 0 | 2.408.000 | 175.811 | 42,20 | 5,00 | 0,25 |
| | | | | 51 | | Equipamiento de Laboratorios de Química de Reactores y Ciclo del Combustible | 13.289.354 | 0 | 2.408.000 | 175.811 | 42,20 | 5,00 | 0,25 |
| | | | 10 | | | Mejora de la Capacidad de Servicios Internos del CAC - Construcción y Remodelación de la | 18.378.021 | 0 | 1.900.000 | 8.000 | 46,25 | 4,00 | 0,05 |
| | | | | 51 | | Mejora de la Capacidad de Servicios Internos del CAC - Construcción y Remodelación de la | 18.378.021 | 0 | 1.900.000 | 8.000 | 46,25 | 4,00 | 0,05 |
| | | | 11 | | | Construcción de Instalaciones e Infraestructura del Área Gestión Ezeiza - Fase I | 0 | 0 | 50.000 | 0 | 0,00 | 0,25 | 0,00 |
| | | | | 51 | | Construcción de Instalaciones e Infraestructura del Área Gestión Ezeiza - Fase I | 0 | 0 | 50.000 | 0 | 0,00 | 0,25 | 0,00 |
| | | | 12 | | | Construcción Nuevo Edificio Instituto Sábató | 3.159.826 | 0 | 1.000.000 | 0 | 11,00 | 2,00 | 0,00 |
| | | | | 51 | | Construcción Nuevo Edificio Instituto Sábató | 3.159.826 | 0 | 1.000.000 | 0 | 11,00 | 2,00 | 0,00 |
| | | 23 | | | | Investigación y Aplicaciones no Nucleares | | | | | | | |
| | | | 6 | | | Desarrollo de un Acelerador para la Terapia por Captura Neutrónica (BNCT) y otras Aplicaciones | 30.271.580 | 0 | 27.910.000 | 1.015.291 | 96,50 | 1,20 | 0,05 |
| | | | | 51 | | Desarrollo de un Acelerador para la Terapia por Captura Neutrónica (BNCT) y otras Aplicaciones | 30.271.580 | 0 | 27.910.000 | 1.015.291 | 96,50 | 1,20 | 0,05 |
| | | | 9 | | | Construcción Laboratorios para Investigación y Desarrollo | 14.489.188 | 0 | 6.057.000 | 204.452 | 83,75 | 16,25 | 0,50 |
| | | | | 51 | | Construcción Laboratorios para Investigación y Desarrollo | 14.489.188 | 0 | 6.057.000 | 204.452 | 83,75 | 16,25 | 0,50 |
| | | | 11 | | | Construcción de Tecnología de Aceleradores para el Tratamiento de Residuos Radiactivos por | 3.261.597 | 0 | 65.000 | 54.000 | 25,05 | 0,20 | 0,15 |
| | | | | 51 | | Construcción de Tecnología de Aceleradores para el Tratamiento de Residuos Radiactivos por | 3.261.597 | 0 | 65.000 | 54.000 | 25,05 | 0,20 | 0,15 |
| | | | 12 | | | Ampliación Laboratorios de Sistemas Electromecánicos y Electrónicos de Control para la | 4.911.228 | 0 | 120.000 | 0 | 40,10 | 1,50 | 0,25 |
| | | | | 51 | | Ampliación Laboratorios de Sistemas Electromecánicos y Electrónicos de Control para la | 4.911.228 | 0 | 120.000 | 0 | 40,10 | 1,50 | 0,25 |
| | | | 13 | | | Fortalecimiento Infraestructura de Micro y Nanotecnología Nuclear | 3.526.352 | 0 | 262.000 | 0 | 24,00 | 1,50 | 0,50 |
| | | | | 51 | | Fortalecimiento Infraestructura de Micro y Nanotecnología Nuclear | 3.526.352 | 0 | 262.000 | 0 | 24,00 | 1,50 | 0,50 |
| | | | 14 | | | Ampliación de las Capacidades Experimentales Laboratorio de Propiedades Mecánicas Centro | 12.512.658 | 0 | 7.131.700 | 0 | 83,75 | 16,25 | 2,00 |
| | | | | 51 | | Ampliación de las Capacidades Experimentales Laboratorio de Propiedades Mecánicas Centro | 12.512.658 | 0 | 7.131.700 | 0 | 83,75 | 16,25 | 2,00 |
| | | | 16 | | | Desarrollo y Fabricación de Instrumentos de Caracterización de Materiales Utilizando Haces de | 0 | 0 | 4.570.000 | 4.567.083 | 0,00 | 1,50 | 1,50 |
| | | | | 51 | | Desarrollo y Fabricación de Instrumentos de Caracterización de Materiales Utilizando Haces de | 0 | 0 | 4.570.000 | 4.567.083 | 0,00 | 1,50 | 1,50 |
| | | | | | | Suministros y Tecnología Ciclo Combustible Nuclear | | | | | | | |

CUADRO C
INVERSIÓN REAL DIRECTA: PROYECTOS DE INVERSIÓN *
AL 31/03/2017

| Jur | SAF | Pg | Sp | Py | Ob | Descripción | Ejec. Financiera acum. al 2016 | Crédito inicial 2017 | Vigente al 31/03/2017 | Devengado al 31/03/2017 | Ejec. Física acum. al 2016 | Programación Inicial 2017 | Ejecutado al 31/03/2017 |
|-----|-----|----|----|----|----|--|--------------------------------|----------------------|-----------------------|-------------------------|----------------------------|---------------------------|-------------------------|
| | | | | 1 | | Perforación Yacimiento de Uranio Cerro Solo | 97.572.133 | 0 | 7.500.000 | 319.859 | 83,40 | 3,00 | 0,10 |
| | | | | | 51 | Perforación Yacimiento de Uranio Cerro Solo | 97.572.133 | 0 | 7.500.000 | 319.859 | 83,40 | 3,00 | 0,10 |
| | | | | 2 | | Perforación Yacimiento de Uranio - Las Termas | 8.065.767 | 0 | 53.000 | 0 | 54,50 | 0,25 | 0,05 |
| | | | | | 51 | Perforación Yacimiento de Uranio - Las Termas | 8.065.767 | 0 | 53.000 | 0 | 54,50 | 0,25 | 0,05 |
| | | | | 3 | | Recuperación del Yacimiento Don Otto para la Extracción de Uranio - Salta | 8.634.759 | 0 | 812.000 | 129.098 | 37,50 | 0,50 | 0,10 |
| | | | | | 51 | Recuperación del Yacimiento Don Otto para la Extracción de Uranio - Salta | 8.634.759 | 0 | 812.000 | 129.098 | 37,50 | 0,50 | 0,10 |
| | | | | 4 | | Exploración y Explotación de los Yacimientos de Uranio en Laguna Sirven - Santa Cruz | 8.460.663 | 0 | 200.000 | 20.623 | 45,95 | 0,50 | 0,05 |
| | | | | | 51 | Exploración y Explotación de los Yacimientos de Uranio en Laguna Sirven - Santa Cruz | 8.460.663 | 0 | 200.000 | 20.623 | 45,95 | 0,50 | 0,05 |
| | | | | 6 | | Remediación de Pasivos Complejo Minero Fabril San Rafael - Mendoza | 43.094.608 | 0 | 2.780.000 | 312.160 | 78,00 | 2,00 | 0,20 |
| | | | | | 51 | Remediación de Pasivos Complejo Minero Fabril San Rafael - Mendoza | 43.094.608 | 0 | 2.780.000 | 312.160 | 78,00 | 2,00 | 0,20 |
| | | | | 8 | | Construcción y Equipamiento Laboratorio para Materiales y Combustibles Nucleares | 7.698.812 | 0 | 100.000 | 0 | 51,09 | 2,00 | 0,00 |
| | | | | | 51 | Construcción y Equipamiento Laboratorio para Materiales y Combustibles Nucleares | 7.698.812 | 0 | 100.000 | 0 | 51,09 | 2,00 | 0,00 |
| | | | | 9 | | Construcción Planta Piloto de Desarrollo de Elementos Combustibles de Muv Alta Densidad | 2.830.540 | 0 | 50.000 | 0 | 42,75 | 0,25 | 0,00 |
| | | | | | 51 | Construcción Planta Piloto de Desarrollo de Elementos Combustibles de Muv Alta Densidad | 2.830.540 | 0 | 50.000 | 0 | 42,75 | 0,25 | 0,00 |
| | | | | 10 | | Mejoras y Ampliación de Instalaciones para el Desarrollo y la Producción de Elementos | 23.681.447 | 0 | 3.885.000 | 97.219 | 63,45 | 5,00 | 1,00 |
| | | | | | 51 | Mejoras y Ampliación de Instalaciones para el Desarrollo y la Producción de Elementos | 23.681.447 | 0 | 3.885.000 | 97.219 | 63,45 | 5,00 | 1,00 |
| | | | | 11 | | Exploración de Uranio Cuenca Neuquina - Atlántica y Cuenca Cuyana | 17.855.184 | 0 | 2.200.000 | 408.084 | 41,95 | 2,50 | 0,50 |
| | | | | | 51 | Exploración de Uranio Cuenca Neuquina - Atlántica y Cuenca Cuyana | 17.855.184 | 0 | 2.200.000 | 408.084 | 41,95 | 2,50 | 0,50 |
| | | | | 12 | | Implementación del Equipamiento en Celdas Blindadas y Cajas de Guantes para la Recuperación | 15.049.171 | 28.500 | 100.000 | 0 | 73,25 | 2,00 | 0,00 |
| | | | | | 51 | Implementación del Equipamiento en Celdas Blindadas y Cajas de Guantes para la Recuperación | 15.049.171 | 28.500 | 100.000 | 0 | 73,25 | 2,00 | 0,00 |
| | | | | 13 | | Desarrollo de Prototipos de Máquinas Centrífugas para Separación Isotópica de Uranio | 12.801.705 | 0 | 3.500.000 | 0 | 42,50 | 8,00 | 0,00 |
| | | | | | 51 | Desarrollo de Prototipos de Máquinas Centrífugas para Separación Isotópica de Uranio | 12.801.705 | 0 | 3.500.000 | 0 | 42,50 | 8,00 | 0,00 |
| | | | | 15 | | Inst. para el Desarrollo y Producción de Polvos y Aleaciones de Combustibles Compuestos de Uranio | 3.450.851 | 0 | 100.000 | 0 | 40,45 | 1,00 | 0,00 |
| | | | | | 51 | Inst. para el Desarrollo y Producción de Polvos y Aleaciones de Combustibles Compuestos de Uranio | 3.450.851 | 0 | 100.000 | 0 | 40,45 | 1,00 | 0,00 |
| | | | | 16 | | Rehabilitación Producción Uranio en Complejo Minero San Rafael, Provincia de Mendoza | 14.920.229 | 0 | 735.000 | 254.081 | 24,75 | 1,50 | 0,50 |
| | | | | | 51 | Rehabilitación Producción Uranio en Complejo Minero San Rafael, Provincia de Mendoza | 14.920.229 | 0 | 735.000 | 254.081 | 24,75 | 1,50 | 0,50 |
| | | | | 17 | | Evaluación de Recursos Uraníferos en la Provincia de la Rioja | 21.705.988 | 0 | 1.012.000 | 93.237 | 28,00 | 1,00 | 0,10 |
| | | | | | 51 | Evaluación de Recursos Uraníferos en la Provincia de la Rioja | 21.705.988 | 0 | 1.012.000 | 93.237 | 28,00 | 1,00 | 0,10 |
| | | | | 18 | | Reestructuración y Ampliación Planta de Recubrimientos Especiales en el Centro Tecnológico | 11.037.641 | 19.000 | 8.280.000 | 22.016 | 56,00 | 25,00 | 0,25 |
| | | | | | 51 | Reestructuración y Ampliación Planta de Recubrimientos Especiales en el Centro Tecnológico | 11.037.641 | 19.000 | 8.280.000 | 22.016 | 56,00 | 25,00 | 0,25 |
| | | | | 19 | | Reparación y Modernización del Edificio Ingeniería de Plantas Químicas (IPQ) y Anexos del Centro Atómico | 8.083.077 | 0 | 100.000 | 0 | 47,00 | 2,00 | 0,00 |
| | | | | | 51 | Reparación y Modernización del Edificio Ingeniería de Plantas Químicas (IPQ) y Anexos del Centro Atómico | 8.083.077 | 0 | 100.000 | 0 | 47,00 | 2,00 | 0,00 |
| | | | | 20 | | Restauración y Ampliación de la Planta de Desarrollo de Elementos Combustibles de Reactores de | 7.202.121 | 0 | 100.000 | 0 | 60,00 | 1,00 | 0,00 |
| | | | | | 51 | Restauración y Ampliación de la Planta de Desarrollo de Elementos Combustibles de Reactores de | 7.202.121 | 0 | 100.000 | 0 | 60,00 | 1,00 | 0,00 |

CUADRO C
INVERSIÓN REAL DIRECTA: PROYECTOS DE INVERSIÓN *
AL 31/03/2017

| Jur | SAF | Pg | Sp | Py | Ob | Descripción | Ejec. Financiera acum. al 2016 | Crédito inicial 2017 | Vigente al 31/03/2017 | Devengado al 31/03/2017 | Ejec. Física acum. al 2016 | Programación Inicial 2017 | Ejecutado al 31/03/2017 |
|-----|-----|----|----|----|----|---|--------------------------------|----------------------|-----------------------|-------------------------|----------------------------|---------------------------|-------------------------|
| | | | | 21 | | Construcción de Planta de Elementos Combustibles para Reactores de Investigación en el Centro Atómico | 45.044.303 | 0 | 6.800.000 | 0 | 28,25 | 2,00 | 0,00 |
| | | | | | 51 | Construcción de Planta de Elementos Combustibles para Reactores de Investigación en el Centro Atómico | 45.044.303 | 0 | 6.800.000 | 0 | 28,25 | 2,00 | 0,00 |
| | | | | 22 | | Construcción de Módulos a Escala Piloto para la Determinación del Proceso de Producción de Uranio | 9.324.832 | 0 | 5.095.000 | 11.336 | 16,20 | 10,00 | 0,05 |
| | | | | | 51 | Construcción de Módulos a Escala Piloto para la Determinación del Proceso de Producción de Uranio | 9.324.832 | 0 | 5.095.000 | 11.336 | 16,20 | 10,00 | 0,05 |
| | | | | 23 | | Construcción de Laboratorio y Adecuación Ambiental Edilicia en Regional Cuyc | 0 | 0 | 300.000 | 0 | 0,00 | 0,75 | 0,00 |
| | | | | | 51 | Construcción de Laboratorio y Adecuación Ambiental Edilicia en Regional Cuyc | 0 | 0 | 300.000 | 0 | 0,00 | 0,75 | 0,00 |
| 624 | | | | | | Servicio Geológico Minero Argentino | | | | | | | |
| | 1 | | | | | Actividades Centrales | | | | | | | |
| | | | | 5 | | Ampliación Anexo Edificio 25 del Instituto de Geología y Recursos Minerales | 1.341.866 | 2.734.816 | 2.734.816 | 0 | 26,00 | 60,00 | 0,00 |
| | | | | | 51 | Ampliación Anexo Edificio 25 del Instituto de Geología y Recursos Minerales | 1.341.866 | 2.734.816 | 2.734.816 | 0 | 26,00 | 60,00 | 0,00 |
| | | | | 6 | | Construcción Anexo Administrativo Servicio Geológico Minero Argentino - Provincia de Buenos Aires | 1.403.622 | 5.469.633 | 5.469.633 | 128.112 | 16,00 | 60,00 | 0,00 |
| | | | | | 51 | Construcción Anexo Administrativo Servicio Geológico Minero Argentino - Provincia de Buenos Aires | 1.403.622 | 5.469.633 | 5.469.633 | 128.112 | 16,00 | 60,00 | 0,00 |
| | | | | 7 | | Puesta en Valor Delegaciones del Interior del País | 0 | 5.469.633 | 5.469.633 | 0 | 0,00 | 88,00 | 0,00 |
| | | | | | 51 | Puesta en Valor Delegaciones del Interior del País | 0 | 5.469.633 | 5.469.633 | 0 | 0,00 | 88,00 | 0,00 |
| | | | | 8 | | Construcción Laboratorio de Geoquímica Isotópica y Geocronología - San Martín - Provincia de Buenos Aires | 0 | 4.102.224 | 20.102.224 | 0 | 0,00 | 21,00 | 0,00 |
| | | | | | 51 | Construcción Laboratorio de Geoquímica Isotópica y Geocronología - San Martín - Provincia de Buenos Aires | 0 | 4.102.224 | 20.102.224 | 0 | 0,00 | 21,00 | 0,00 |
| | | | | 9 | | Construcción Nuevos Centros Regionales Pataquónicos | 0 | 16.408.900 | 16.408.900 | 0 | 0,00 | 100,00 | 0,00 |
| | | | | | 51 | Construcción Centro Regional Neuquén | 0 | 7.110.523 | 7.110.523 | 0 | 0,00 | 100,00 | 0,00 |
| | | | | | 52 | Construcción Centro Regional Santa Cruz | 0 | 9.298.377 | 9.298.377 | 0 | 0,00 | 100,00 | 0,00 |
| | 19 | | | | | Producción de Información Geológica de Base | | | | | | | |
| | | | | 1 | | Relevamientos Geológicos Aéreos y Tradicionales | 38.451.847 | 40.338.499 | 18.338.499 | 496.235 | 58,91 | 4,33 | 0,67 |
| | | | | | 51 | Relevamientos Geológicos Aéreos y Tradicionales | 38.451.847 | 40.338.499 | 18.338.499 | 496.235 | 58,91 | 4,33 | 0,67 |
| | | | | 2 | | Construcción Observatorio Nacional Andino de Monitoreo y Riesgo Volcánico | 0 | 10.665.784 | 22.265.784 | 0 | 0,00 | 21,00 | 0,00 |
| | | | | | 51 | Construcción Observatorio Nacional Andino de Monitoreo y Riesgo Volcánico | 0 | 10.665.784 | 22.265.784 | 0 | 0,00 | 21,00 | 0,00 |
| 651 | | | | | | Ente Nacional Regulador del Gas | | | | | | | |
| | 16 | | | | | Regulación del Transporte y Distribución de Gas | | | | | | | |
| | | | | 2 | | Remodelación Centro Regional Mendoza | 4.800.000 | 8.189.205 | 8.189.205 | 0 | 18,63 | 81,37 | 0,00 |
| | | | | | 51 | Remodelación Centro Regional Mendoza | 4.800.000 | 8.189.205 | 8.189.205 | 0 | 18,63 | 81,37 | 0,00 |
| 70 | | | | | | Ministerio de Educación y Deportes | | | | | | | |
| | 330 | | | | | Ministerio de Educación y Deportes | | | | | | | |
| | | | | | | Actividades Centrales | | | | | | | |
| | | | | 1 | | Restauración y Puesta en Valor de las Casas 1 y 2 y Depósitos A y B en la Calle Pedro Chutro N° 343 | 24.862.247 | 0 | 1.549.884 | 510.642 | 93,00 | 7,00 | 2,31 |
| | | | | | 51 | Restauración y Puesta en Valor de las Casas 1 y 2 y Depósitos A y B en la Calle Pedro Chutro N° 343 | 24.862.247 | 0 | 1.549.884 | 510.642 | 93,00 | 7,00 | 2,31 |
| | 29 | | | | | Gestión Educativa y Políticas Socioeducativas | | | | | | | |

CUADRO C
INVERSIÓN REAL DIRECTA: PROYECTOS DE INVERSIÓN *
AL 31/03/2017

| Jur | SAF | Pg | Sp | Py | Ob | Descripción | Ejec. Financiera acum. al 2016 | Crédito inicial 2017 | Vigente al 31/03/2017 | Devengado al 31/03/2017 | Ejec. Física acum. al 2016 | Programación Inicial 2017 | Ejecutado al 31/03/2017 |
|-----|-----|----|----|----|----|---|-----------------------------------|----------------------|--------------------------|----------------------------|----------------------------------|------------------------------|----------------------------|
| | | | | 1 | | Refuncionalización de la Colonia de Vacaciones Alfonsina Storni de la Ciudad de Mar del Plat | 19.538.998 | 0 | 650.000 | 79.608 | 95,82 | 4,18 | 0,01 |
| | | | | | 51 | Refuncionalización de la Colonia de Vacaciones Alfonsina Storni de la Ciudad de Mar del Plat | 19.538.998 | 0 | 650.000 | 79.608 | 95,82 | 4,18 | 0,01 |
| | 46 | | | | | Fortalecimiento Edilicio de Jardines Infantiles | | | | | | | |
| | | 1 | | | | Ejecución de Obras en Jardines en Ciudad Autónoma de Buenos Aires v Gran Buenos Aires | | | | | | | |
| | | | 1 | | | Construcción de Jardín N° 922 B° Los Pioneros - Ciudad de Campana. Provincia de Buenos Aires | 0 | 8.915.830 | 23.125.499 | 0 | 0,00 | 100,00 | 0,00 |
| | | | 51 | | | Construcción de Jardín N° 922 B° Los Pioneros - Ciudad de Campana. Provincia de Buenos Aires | 0 | 8.915.830 | 23.125.499 | 0 | 0,00 | 100,00 | 0,00 |
| | | | 2 | | | Construcción de Jardín N° 906 B° San Jorge - Luján, Provincia de Buenos Aires | 0 | 5.384.840 | 14.398.801 | 0 | 0,00 | 100,00 | 0,00 |
| | | | 51 | | | Construcción de Jardín N° 906 B° San Jorge - Luján, Provincia de Buenos Aires | 0 | 5.384.840 | 14.398.801 | 0 | 0,00 | 100,00 | 0,00 |
| | | | 3 | | | Construcción Jardín B° La Negrita - Merlo, Provincia de Buenos Aires | 0 | 5.384.840 | 14.449.444 | 0 | 0,00 | 100,00 | 0,00 |
| | | | 51 | | | Construcción Jardín B° La Negrita - Merlo, Provincia de Buenos Aires | 0 | 5.384.840 | 14.449.444 | 0 | 0,00 | 100,00 | 0,00 |
| | | | 4 | | | Construcción de Jardín B° Manzone - Villa Astolfi- Pilar. Provincia de Buenos Aires | 0 | 5.384.840 | 14.938.801 | 0 | 0,00 | 100,00 | 0,00 |
| | | | 51 | | | Construcción de Jardín B° Manzone - Villa Astolfi- Pilar. Provincia de Buenos Aires | 0 | 5.384.840 | 14.938.801 | 0 | 0,00 | 100,00 | 0,00 |
| | | | 5 | | | Construcción Jardín B° San Ignacio - San Miguel, Provincia de Buenos Aires | 0 | 5.384.840 | 14.449.444 | 0 | 0,00 | 100,00 | 0,00 |
| | | | 51 | | | Construcción Jardín B° San Ignacio - San Miguel, Provincia de Buenos Aires | 0 | 5.384.840 | 14.449.444 | 0 | 0,00 | 100,00 | 0,00 |
| | | | 6 | | | Construcción de Jardín Barrio Santa María - San Miguel. Provincia de Buenos Aires | 0 | 8.915.830 | 23.206.114 | 0 | 0,00 | 100,00 | 0,00 |
| | | | 51 | | | Construcción de Jardín Barrio Santa María - San Miguel. Provincia de Buenos Aires | 0 | 8.915.830 | 23.206.114 | 0 | 0,00 | 100,00 | 0,00 |
| | | | 7 | | | Construcción de Jardín Cuartel V - Moreno, Provincia de Buenos Aires | 0 | 5.384.840 | 14.449.444 | 0 | 0,00 | 100,00 | 0,00 |
| | | | 51 | | | Construcción de Jardín Cuartel V - Moreno, Provincia de Buenos Aires | 0 | 5.384.840 | 14.449.444 | 0 | 0,00 | 100,00 | 0,00 |
| | | | 8 | | | Construcción de Jardín Barrio Parque la Luz - San Miguel. Provincia de Buenos Aires | 0 | 8.915.830 | 23.206.114 | 0 | 0,00 | 100,00 | 0,00 |
| | | | 51 | | | Construcción de Jardín Barrio Parque la Luz - San Miguel. Provincia de Buenos Aires | 0 | 8.915.830 | 23.206.114 | 0 | 0,00 | 100,00 | 0,00 |
| | | | 9 | | | Construcción de Jardín B° Perales - General Rodríguez. Provincia de Buenos Aires | 0 | 5.384.840 | 14.938.801 | 0 | 0,00 | 100,00 | 0,00 |
| | | | 51 | | | Construcción de Jardín B° Perales - General Rodríguez. Provincia de Buenos Aires | 0 | 5.384.840 | 14.938.801 | 0 | 0,00 | 100,00 | 0,00 |
| | | | 10 | | | Construcción de Jardín B° El Casco - General Rodríguez. Provincia de Buenos Aires | 0 | 5.384.840 | 14.398.801 | 0 | 0,00 | 100,00 | 0,00 |
| | | | 51 | | | Construcción de Jardín B° El Casco - General Rodríguez. Provincia de Buenos Aires | 0 | 5.384.840 | 14.398.801 | 0 | 0,00 | 100,00 | 0,00 |
| | | | 11 | | | Construcción de Jardín en Tortuguitas - Malvinas Argentinas. Provincia de Buenos Aires | 0 | 8.915.830 | 23.125.499 | 0 | 0,00 | 100,00 | 0,00 |
| | | | 51 | | | Construcción de Jardín en Tortuguitas - Malvinas Argentinas. Provincia de Buenos Aires | 0 | 8.915.830 | 23.125.499 | 0 | 0,00 | 100,00 | 0,00 |
| | | | 12 | | | Construcción de Jardín en B° Santa Brígida - San Miguel. Provincia de Buenos Aires | 0 | 5.384.840 | 14.449.444 | 0 | 0,00 | 100,00 | 0,00 |
| | | | 51 | | | Construcción de Jardín en B° Santa Brígida - San Miguel. Provincia de Buenos Aires | 0 | 5.384.840 | 14.449.444 | 0 | 0,00 | 100,00 | 0,00 |
| | | | 13 | | | Construcción de Jardín B° Luchetti Open Door - Luján, Provincia de Buenos Aires | 0 | 5.384.840 | 14.398.801 | 0 | 0,00 | 100,00 | 0,00 |
| | | | 51 | | | Construcción de Jardín B° Luchetti Open Door - Luján, Provincia de Buenos Aires | 0 | 5.384.840 | 14.398.801 | 0 | 0,00 | 100,00 | 0,00 |
| | | | 14 | | | Construcción de Jardín B° El Tizón - La Matanza, Provincia de Buenos Aires | 0 | 5.384.840 | 14.784.547 | 0 | 0,00 | 100,00 | 0,00 |
| | | | 51 | | | Construcción de Jardín B° El Tizón - La Matanza, Provincia de Buenos Aires | 0 | 5.384.840 | 14.784.547 | 0 | 0,00 | 100,00 | 0,00 |
| | | | 15 | | | Construcción de Jardín B° Villa Panamericana - Presidente Perón. Provincia de Buenos Aires | 0 | 5.384.840 | 5.384.840 | 0 | 0,00 | 100,00 | 0,00 |
| | | | 51 | | | Construcción de Jardín B° Villa Panamericana - Presidente Perón. Provincia de Buenos Aires | 0 | 5.384.840 | 5.384.840 | 0 | 0,00 | 100,00 | 0,00 |

CUADRO C
INVERSIÓN REAL DIRECTA: PROYECTOS DE INVERSIÓN *
AL 31/03/2017

| Jur | SAF | Pg | Sp | Py | Ob | Descripción | Ejec. Financiera acum. al 2016 | Crédito inicial 2017 | Vigente al 31/03/2017 | Devengado al 31/03/2017 | Ejec. Física acum. al 2016 | Programación Inicial 2017 | Ejecutado al 31/03/2017 |
|-----|-----|----|----|----|----|---|-----------------------------------|----------------------|--------------------------|----------------------------|----------------------------------|------------------------------|----------------------------|
| | | | | 16 | | Construcción de Jardín N° 914 B° La Estelita - San Vicente, Provincia de Buenos Aires | 0 | 5.384.840 | 5.384.840 | | 0,00 | 100,00 | 0,00 |
| | | | | | 51 | Construcción de Jardín N° 914 B° La Estelita - San Vicente, Provincia de Buenos Aires | 0 | 5.384.840 | 5.384.840 | | 0,00 | 100,00 | 0,00 |
| | | | | 17 | | Construcción de Jardín N° 915 - San Vicente, Provincia de Buenos Aires | 0 | 5.384.840 | 5.384.840 | | 0,00 | 100,00 | 0,00 |
| | | | | | 51 | Construcción de Jardín N° 915 - San Vicente, Provincia de Buenos Aires | 0 | 5.384.840 | 5.384.840 | | 0,00 | 100,00 | 0,00 |
| | | | | 18 | | Construcción de Jardín B° Obrero - Lomas de Zamora, Provincia de Buenos Aires | 0 | 8.915.830 | 22.153.133 | | 0,00 | 100,00 | 0,00 |
| | | | | | 51 | Construcción de Jardín B° Obrero - Lomas de Zamora, Provincia de Buenos Aires | 0 | 8.915.830 | 22.153.133 | | 0,00 | 100,00 | 0,00 |
| | | | | 19 | | Construcción de Jardín en Ministro Rivadavia - Almirante Brown, Provincia de Buenos Aires | 0 | 5.384.840 | 14.784.547 | | 0,00 | 100,00 | 0,00 |
| | | | | | 51 | Construcción de Jardín en Ministro Rivadavia - Almirante Brown, Provincia de Buenos Aires | 0 | 5.384.840 | 14.784.547 | | 0,00 | 100,00 | 0,00 |
| | | | | 20 | | Construcción de Jardín en Glew - Almirante Brown, Provincia de Buenos Aires | 0 | 8.915.830 | 22.153.133 | | 0,00 | 100,00 | 0,00 |
| | | | | | 51 | Construcción de Jardín en Glew - Almirante Brown, Provincia de Buenos Aires | 0 | 8.915.830 | 22.153.133 | | 0,00 | 100,00 | 0,00 |
| | | | | 21 | | Construcción de Jardín en B° Los Tronquitos - Florencio Varela, Provincia de Buenos Aires | 0 | 5.384.840 | 5.384.840 | | 0,00 | 100,00 | 0,00 |
| | | | | | 51 | Construcción de Jardín en B° Los Tronquitos - Florencio Varela, Provincia de Buenos Aires | 0 | 5.384.840 | 5.384.840 | | 0,00 | 100,00 | 0,00 |
| | | | | 22 | | Construcción de Jardín B° Santa Teresita - Presidente Perón, Provincia de Buenos Aires | 0 | 5.384.840 | 5.384.840 | | 0,00 | 100,00 | 0,00 |
| | | | | | 51 | Construcción de Jardín B° Santa Teresita - Presidente Perón, Provincia de Buenos Aires | 0 | 5.384.840 | 5.384.840 | | 0,00 | 100,00 | 0,00 |
| | | | | 23 | | Construcción de Jardín en B° La Yaya - Presidente Perón, Provincia de Buenos Aires | 0 | 8.915.830 | 8.915.830 | | 0,00 | 100,00 | 0,00 |
| | | | | | 51 | Construcción de Jardín en B° La Yaya - Presidente Perón, Provincia de Buenos Aires | 0 | 8.915.830 | 8.915.830 | | 0,00 | 100,00 | 0,00 |
| | | | | 24 | | Construcción de Jardín B° América Unida - Presidente Perón, Provincia de Buenos Aires | 0 | 12.482.162 | 12.482.162 | | 0,00 | 100,00 | 0,00 |
| | | | | | 51 | Construcción de Jardín B° América Unida - Presidente Perón, Provincia de Buenos Aires | 0 | 12.482.162 | 12.482.162 | | 0,00 | 100,00 | 0,00 |
| | | | | 25 | | Construcción de Jardín Avenida Castañares y Avenida Piedrabuena - Comuna 8 - Ciudad Autónoma | 0 | 12.482.162 | 22.153.133 | | 0,00 | 100,00 | 0,00 |
| | | | | | 51 | Construcción de Jardín Avenida Castañares y Avenida Piedrabuena - Comuna 8 - Ciudad Autónoma | 0 | 12.482.162 | 22.153.133 | | 0,00 | 100,00 | 0,00 |
| | | | | 26 | | Construcción de Jardín Avenida Fernández de la Cruz y Pola - Comuna 8 - Ciudad Autónoma de Buenos Aires | 0 | 12.482.162 | 22.153.133 | | 0,00 | 100,00 | 0,00 |
| | | | | | 51 | Construcción de Jardín Avenida Fernández de la Cruz y Pola - Comuna 8 - Ciudad Autónoma de Buenos Aires | 0 | 12.482.162 | 22.153.133 | | 0,00 | 100,00 | 0,00 |
| | | | | 27 | | Construcción de Jardín N° 917 - Florencio Varela, Provincia de Buenos Aires | 0 | 5.384.840 | 5.384.840 | | 0,00 | 100,00 | 0,00 |
| | | | | | 51 | Construcción de Jardín N° 917 - Florencio Varela, Provincia de Buenos Aires | 0 | 5.384.840 | 5.384.840 | | 0,00 | 100,00 | 0,00 |
| | | | | 28 | | Construcción de Jardín B° San Jorge - Florencio Varela, Provincia de Buenos Aires | 0 | 12.482.162 | 12.482.162 | | 0,00 | 100,00 | 0,00 |
| | | | | | 51 | Construcción de Jardín B° San Jorge - Florencio Varela, Provincia de Buenos Aires | 0 | 12.482.162 | 12.482.162 | | 0,00 | 100,00 | 0,00 |
| | | | | 29 | | Construcción de Jardín en Lisandro Olmos - Ciudad de La Plata, Provincia de Buenos Aires | 0 | 5.384.840 | 5.384.840 | | 0,00 | 100,00 | 0,00 |
| | | | | | 51 | Construcción de Jardín en Lisandro Olmos - Ciudad de La Plata, Provincia de Buenos Aires | 0 | 5.384.840 | 5.384.840 | | 0,00 | 100,00 | 0,00 |
| | | | | 30 | | Construcción de Jardín B° Obrero - Ciudad de Berisso, Provincia de Buenos Aires | 0 | 5.384.840 | 5.384.840 | | 0,00 | 100,00 | 0,00 |
| | | | | | 51 | Construcción de Jardín B° Obrero - Ciudad de Berisso, Provincia de Buenos Aires | 0 | 5.384.840 | 5.384.840 | | 0,00 | 100,00 | 0,00 |
| | | | | 31 | | Construcción Jardín Abasto 500 y 226 - Ciudad de La Plata, Provincia de Buenos Aires | 0 | 12.482.162 | 12.482.162 | | 0,00 | 100,00 | 0,00 |
| | | | | | 51 | Construcción Jardín Abasto 500 y 226 - Ciudad de La Plata, Provincia de Buenos Aires | 0 | 12.482.162 | 12.482.162 | | 0,00 | 100,00 | 0,00 |
| | | | | 32 | | Construcción Jardín Abasto 520 y 217 - Ciudad de La Plata, Provincia de Buenos Aires | 0 | 12.482.162 | 12.482.162 | | 0,00 | 100,00 | 0,00 |
| | | | | | 51 | Construcción Jardín Abasto 520 y 217 - Ciudad de La Plata, Provincia de Buenos Aires | 0 | 12.482.162 | 12.482.162 | | 0,00 | 100,00 | 0,00 |

CUADRO C
INVERSIÓN REAL DIRECTA: PROYECTOS DE INVERSIÓN *
AL 31/03/2017

| Jur | SAF | Pg | Sp | Py | Ob | Descripción | Ejec. Financiera acum. al 2016 | Crédito inicial 2017 | Vigente al 31/03/2017 | Devengado al 31/03/2017 | Ejec. Física acum. al 2016 | Programación Inicial 2017 | Ejecutado al 31/03/2017 |
|-----|-----|----|----|----|----|--|--------------------------------|----------------------|-----------------------|-------------------------|----------------------------|---------------------------|-------------------------|
| | | | | 33 | | Construcción de Jardín en Barrio Villa Zula - Ciudad de Berisso, Provincia de Buenos Aires | 0 | 12.482.162 | 12.482.162 | 0 | 0,00 | 100,00 | 0,00 |
| | | | | | 51 | Construcción de Jardín en Barrio Villa Zula - Ciudad de Berisso, Provincia de Buenos Aires | 0 | 12.482.162 | 12.482.162 | 0 | 0,00 | 100,00 | 0,00 |
| | | | | 34 | | Construcción de Jardín en B° Las Margaritas - Florencio Varela, Provincia de Buenos Aires | 0 | 5.384.840 | 5.384.840 | 0 | 0,00 | 100,00 | 0,00 |
| | | | | | 51 | Construcción de Jardín en B° Las Margaritas - Florencio Varela, Provincia de Buenos Aires | 0 | 5.384.840 | 5.384.840 | 0 | 0,00 | 100,00 | 0,00 |
| | | | | 35 | | Construcción de Jardín B° Don Carlos - Ciudad de La Plata, Provincia de Buenos Aires | 0 | 5.384.840 | 5.384.840 | 0 | 0,00 | 100,00 | 0,00 |
| | | | | | 51 | Construcción de Jardín B° Don Carlos - Ciudad de La Plata, Provincia de Buenos Aires | 0 | 5.384.840 | 5.384.840 | 0 | 0,00 | 100,00 | 0,00 |
| | | | | 36 | | Construcción de Jardín en Villa Santa Rosa - Florencio Varela, Provincia de Buenos Aires | 0 | 12.482.162 | 12.482.162 | 0 | 0,00 | 100,00 | 0,00 |
| | | | | | 51 | Construcción de Jardín en Villa Santa Rosa - Florencio Varela, Provincia de Buenos Aires | 0 | 12.482.162 | 12.482.162 | 0 | 0,00 | 100,00 | 0,00 |
| | | | | 37 | | Construcción de Jardín Lafayette 601 Implantación 1 - Comuna 4 - Ciudad Autónoma de Buenos Aires | 0 | 12.482.162 | 12.482.162 | 0 | 0,00 | 100,00 | 0,00 |
| | | | | | 51 | Construcción de Jardín Lafayette 601 Implantación 1 - Comuna 4 - Ciudad Autónoma de Buenos Aires | 0 | 12.482.162 | 12.482.162 | 0 | 0,00 | 100,00 | 0,00 |
| | | | | 38 | | Construcción de Jardín Lafayette 601 Implantación 2 - Comuna 4 - Ciudad Autónoma de Buenos Aires | 0 | 12.482.162 | 12.482.162 | 0 | 0,00 | 100,00 | 0,00 |
| | | | | | 51 | Construcción de Jardín Lafayette 601 Implantación 2 - Comuna 4 - Ciudad Autónoma de Buenos Aires | 0 | 12.482.162 | 12.482.162 | 0 | 0,00 | 100,00 | 0,00 |
| | | | | 39 | | Construcción de Jardín Luna y Orma - Comuna 4 - Ciudad Autónoma de Buenos Aires | 0 | 12.482.162 | 12.482.162 | 0 | 0,00 | 100,00 | 0,00 |
| | | | | | 51 | Construcción de Jardín Luna y Orma - Comuna 4 - Ciudad Autónoma de Buenos Aires | 0 | 12.482.162 | 12.482.162 | 0 | 0,00 | 100,00 | 0,00 |
| | 2 | | | | | Ejecución de Obras en Jardines en Región Centro Norte | | | | | | | |
| | | | | 1 | | Construcción Jardín - General Campos, San Salvador, Entre Ríos | 3.223.243 | 8.944.690 | 8.944.690 | 0 | 0,00 | 100,00 | 0,00 |
| | | | | | 51 | Construcción Jardín - General Campos, San Salvador, Entre Ríos | 3.223.243 | 8.944.690 | 8.944.690 | 0 | 0,00 | 100,00 | 0,00 |
| | | | | 2 | | Construcción Jardín en B° Chaco Chajarí - Chajarí, Federación, Entre Ríos | 3.263.208 | 9.154.229 | 9.154.229 | 0 | 0,00 | 100,00 | 0,00 |
| | | | | | 51 | Construcción Jardín en B° Chaco Chajarí - Chajarí, Federación, Entre Ríos | 3.263.208 | 9.154.229 | 9.154.229 | 0 | 0,00 | 100,00 | 0,00 |
| | | | | 3 | | Construcción Jardín - Villaguay, Villaguay, Entre Ríos | 5.485.637 | 15.163.550 | 15.163.550 | 0 | 0,00 | 100,00 | 0,00 |
| | | | | | 51 | Construcción Jardín - Villaguay, Villaguay, Entre Ríos | 5.485.637 | 15.163.550 | 15.163.550 | 0 | 0,00 | 100,00 | 0,00 |
| | | | | 4 | | Construcción Jardín en Barrio Villa Adela - Corcordia, Entre Ríos | 5.485.637 | 15.163.550 | 15.163.550 | 0 | 0,00 | 100,00 | 0,00 |
| | | | | | 51 | Construcción Jardín en Barrio Villa Adela - Corcordia, Entre Ríos | 5.485.637 | 15.163.550 | 15.163.550 | 0 | 0,00 | 100,00 | 0,00 |
| | | | | 5 | | Construcción Jardín en Colonia Avellaneda - Paraná, Entre Ríos | 3.223.244 | 8.944.690 | 8.944.690 | 0 | 0,00 | 100,00 | 0,00 |
| | | | | | 51 | Construcción Jardín en Colonia Avellaneda - Paraná, Entre Ríos | 3.223.244 | 8.944.690 | 8.944.690 | 0 | 0,00 | 100,00 | 0,00 |
| | | | | 6 | | Construcción Jardín Macia - Tala, Entre Ríos | 3.263.208 | 9.154.229 | 9.154.229 | 0 | 0,00 | 100,00 | 0,00 |
| | | | | | 51 | Construcción Jardín Macia - Tala, Entre Ríos | 3.263.208 | 9.154.229 | 9.154.229 | 0 | 0,00 | 100,00 | 0,00 |
| | | | | 7 | | Construcción Jardín - San Benito, Paraná, Entre Ríos | 5.485.638 | 15.163.550 | 15.163.550 | 0 | 0,00 | 100,00 | 0,00 |
| | | | | | 51 | Construcción Jardín - San Benito, Paraná, Entre Ríos | 5.485.638 | 15.163.550 | 15.163.550 | 0 | 0,00 | 100,00 | 0,00 |
| | | | | 8 | | Construcción Jardín - Federal, Entre Ríos | 3.263.209 | 9.154.229 | 9.154.229 | 0 | 0,00 | 100,00 | 0,00 |
| | | | | | 51 | Construcción Jardín - Federal, Entre Ríos | 3.263.209 | 9.154.229 | 9.154.229 | 0 | 0,00 | 100,00 | 0,00 |
| | | | | 9 | | Construcción Jardín - Piedras Blancas, Entre Ríos | 3.263.208 | 9.154.229 | 9.154.229 | 0 | 0,00 | 100,00 | 0,00 |
| | | | | | 51 | Construcción Jardín - Piedras Blancas, Entre Ríos | 3.263.208 | 9.154.229 | 9.154.229 | 0 | 0,00 | 100,00 | 0,00 |
| | | | | 10 | | Construcción Jardín - San José de Feliciano, Entre Ríos | 3.223.243 | 8.944.690 | 8.944.690 | 0 | 0,00 | 100,00 | 0,00 |

**CUADRO C
INVERSIÓN REAL DIRECTA: PROYECTOS DE INVERSIÓN *
AL 31/03/2017**

| Jur | SAF | Pg | Sp | Py | Ob | Descripción | Ejec. Financiera acum. al 2016 | Crédito inicial 2017 | Vigente al 31/03/2017 | Devengado al 31/03/2017 | Ejec. Física acum. al 2016 | Programación Inicial 2017 | Ejecutado al 31/03/2017 |
|-----|-----|----|----|----|----|---|--------------------------------|----------------------|-----------------------|-------------------------|----------------------------|---------------------------|-------------------------|
| | | | | | 51 | Construcción Jardín - San José de Feliciano, Entre Ríos | 3.223.243 | 8.944.690 | 8.944.690 | | 0,00 | 100,00 | 0,00 |
| | | | | 11 | | Construcción de Jardín N° 246 - Santo Tomé, Santa Fe | 5.485.637 | 15.163.550 | 15.163.550 | | 0,00 | 100,00 | 0,00 |
| | | | | | 51 | Construcción de Jardín N° 246 - Santo Tomé, Santa Fe | 5.485.637 | 15.163.550 | 15.163.550 | | 0,00 | 100,00 | 0,00 |
| | | | | 12 | | Construcción de Jardín N° 222 - Santa Fe, Santa Fe | 5.485.631 | 15.163.550 | 15.163.550 | | 0,00 | 100,00 | 0,00 |
| | | | | | 51 | Construcción de Jardín N° 222 - Santa Fe, Santa Fe | 5.485.631 | 15.163.550 | 15.163.550 | | 0,00 | 100,00 | 0,00 |
| | | | | 13 | | Construcción de Jardín B° Banfield - San Pedro, Provincia de Buenos Aires | 5.135.531 | 15.156.911 | 15.156.911 | | 0,00 | 100,00 | 0,00 |
| | | | | | 51 | Construcción de Jardín B° Banfield - San Pedro, Provincia de Buenos Aires | 5.135.531 | 15.156.911 | 15.156.911 | | 0,00 | 100,00 | 0,00 |
| | | | | 14 | | Construcción Jardín - Ceibas, Islas del Ibicuy, Entre Ríos | 3.263.208 | 9.154.229 | 9.154.229 | | 0,00 | 100,00 | 0,00 |
| | | | | | 51 | Construcción Jardín - Ceibas, Islas del Ibicuy, Entre Ríos | 3.263.208 | 9.154.229 | 9.154.229 | | 0,00 | 100,00 | 0,00 |
| | | | | 15 | | Construcción Jardín - Villa Elisa - Colón, Entre Ríos | 3.223.243 | 8.944.690 | 8.944.690 | | 0,00 | 100,00 | 0,00 |
| | | | | | 51 | Construcción Jardín - Villa Elisa - Colón, Entre Ríos | 3.223.243 | 8.944.690 | 8.944.690 | | 0,00 | 100,00 | 0,00 |
| | | | | 16 | | Construcción Jardín en Barrio El Brillante - San José - Colón, Entre Ríos | 5.485.637 | 15.163.550 | 15.163.550 | | 0,00 | 100,00 | 0,00 |
| | | | | | 51 | Construcción Jardín en Barrio El Brillante - San José - Colón, Entre Ríos | 5.485.637 | 15.163.550 | 15.163.550 | | 0,00 | 100,00 | 0,00 |
| | | | | 17 | | Construcción Jardín - Gualeguay, Entre Ríos | 5.485.637 | 15.163.550 | 15.163.550 | | 0,00 | 100,00 | 0,00 |
| | | | | | 51 | Construcción Jardín - Gualeguay, Entre Ríos | 5.485.637 | 15.163.550 | 15.163.550 | | 0,00 | 100,00 | 0,00 |
| | | | | 18 | | Construcción de Jardín N° 236 "Dr Raúl Malatesta" - Villa Gobernador Gálvez, Santa Fe | 5.485.637 | 15.163.550 | 15.163.550 | | 0,00 | 100,00 | 0,00 |
| | | | | | 51 | Construcción de Jardín N° 236 "Dr Raúl Malatesta" - Villa Gobernador Gálvez, Santa Fe | 5.485.637 | 15.163.550 | 15.163.550 | | 0,00 | 100,00 | 0,00 |
| | | | | 19 | | Construcción de Jardín N° 326 - Pueblo Esther, Santa Fe | 5.135.531 | 15.156.911 | 15.156.911 | | 0,00 | 100,00 | 0,00 |
| | | | | | 51 | Construcción de Jardín N° 326 - Pueblo Esther, Santa Fe | 5.135.531 | 15.156.911 | 15.156.911 | | 0,00 | 100,00 | 0,00 |
| | | | | 20 | | Construcción de Jardín N° 325 - Alvear, Santa Fe | 5.135.531 | 15.156.911 | 15.156.911 | | 0,00 | 100,00 | 0,00 |
| | | | | | 51 | Construcción de Jardín N° 325 - Alvear, Santa Fe | 5.135.531 | 15.156.911 | 15.156.911 | | 0,00 | 100,00 | 0,00 |
| | | | | 21 | | Construcción de Jardín - Funes, Santa Fe | 5.485.637 | 15.163.550 | 15.163.550 | | 0,00 | 100,00 | 0,00 |
| | | | | | 51 | Construcción de Jardín - Funes, Santa Fe | 5.485.637 | 15.163.550 | 15.163.550 | | 0,00 | 100,00 | 0,00 |
| | | | | 22 | | Construcción de Jardín N° 327 - Granadero Baigorria, Santa Fe | 5.485.637 | 15.163.550 | 15.163.550 | | 0,00 | 100,00 | 0,00 |
| | | | | | 51 | Construcción de Jardín N° 327 - Granadero Baigorria, Santa Fe | 5.485.637 | 15.163.550 | 15.163.550 | | 0,00 | 100,00 | 0,00 |
| | | | | 23 | | Construcción de Jardín N° 40 - Firmat, Santa Fe | 5.485.632 | 15.163.550 | 15.163.550 | | 0,00 | 100,00 | 0,00 |
| | | | | | 51 | Construcción de Jardín N° 40 - Firmat, Santa Fe | 5.485.632 | 15.163.550 | 15.163.550 | | 0,00 | 100,00 | 0,00 |
| | | 3 | | | | Ejecución de Obras en Jardines en Región Centro Sur | | | | | | | |
| | | | | 1 | | Construcción de Jardín N° 919 - Bahía Blanca, Provincia de Buenos Aires | 3.263.208 | 9.154.229 | 9.154.229 | | 0,00 | 100,00 | 0,00 |
| | | | | | 51 | Construcción de Jardín N° 919 - Bahía Blanca, Provincia de Buenos Aires | 3.263.208 | 9.154.229 | 9.154.229 | | 0,00 | 100,00 | 0,00 |
| | | | | 2 | | Construcción de Jardín B° Irupé - Bahía Blanca, Provincia de Buenos Aires | 3.263.208 | 9.154.229 | 9.154.229 | | 0,00 | 100,00 | 0,00 |
| | | | | | 51 | Construcción de Jardín B° Irupé - Bahía Blanca, Provincia de Buenos Aires | 3.263.208 | 9.154.229 | 9.154.229 | | 0,00 | 100,00 | 0,00 |
| | | | | 3 | | Construcción de Jardín N° 905 - Bolívar, Provincia de Buenos Aires | 5.135.531 | 15.156.911 | 15.156.911 | | 0,00 | 100,00 | 0,00 |
| | | | | | 51 | Construcción de Jardín N° 905 - Bolívar, Provincia de Buenos Aires | 5.135.531 | 15.156.911 | 15.156.911 | | 0,00 | 100,00 | 0,00 |

CUADRO C
INVERSIÓN REAL DIRECTA: PROYECTOS DE INVERSIÓN *
AL 31/03/2017

| Jur | SAF | Pg | Sp | Py | Ob | Descripción | Ejec. Financiera acum. al 2016 | Crédito inicial 2017 | Vigente al 31/03/2017 | Devengado al 31/03/2017 | Ejec. Física acum. al 2016 | Programación Inicial 2017 | Ejecutado al 31/03/2017 |
|-----|-----|----|----|----|----|--|--------------------------------|----------------------|-----------------------|-------------------------|----------------------------|---------------------------|-------------------------|
| | | | | 4 | | Construcción de Jardín N° 917 - General Villegas, Provincia de Buenos Aires | 3.263.208 | 9.154.229 | 9.154.229 | | 0,00 | 100,00 | 0,00 |
| | | | | | 51 | Construcción de Jardín N° 917 - General Villegas, Provincia de Buenos Aires | 3.263.208 | 9.154.229 | 9.154.229 | | 0,00 | 100,00 | 0,00 |
| | | | | 5 | | Construcción de Jardín N° 913 - Pehuajó, Provincia de Buenos Aires | 3.263.208 | 9.154.229 | 9.154.229 | | 0,00 | 100,00 | 0,00 |
| | | | | | 51 | Construcción de Jardín N° 913 - Pehuajó, Provincia de Buenos Aires | 3.263.208 | 9.154.229 | 9.154.229 | | 0,00 | 100,00 | 0,00 |
| | | | | 6 | | Construcción de Jardín N° 25 en Escuela - Winifreda, La Pampa | 3.263.208 | 9.154.229 | 9.154.229 | | 0,00 | 100,00 | 0,00 |
| | | | | | 51 | Construcción de Jardín N° 25 en Escuela - Winifreda, La Pampa | 3.263.208 | 9.154.229 | 9.154.229 | | 0,00 | 100,00 | 0,00 |
| | | | | 7 | | Construcción de Jardín N°15 cabecera Escuela N° 76 Ingeniero Luiqui, La Pampa | 3.263.208 | 9.154.229 | 9.154.229 | | 0,00 | 100,00 | 0,00 |
| | | | | | 51 | Construcción de Jardín N°15 cabecera Escuela N° 76 Ingeniero Luiqui, La Pampa | 3.263.208 | 9.154.229 | 9.154.229 | | 0,00 | 100,00 | 0,00 |
| | | | | 8 | | Construcción de Jardín N° 25 - Santa Rosa, La Pampa | 3.263.208 | 9.154.229 | 9.154.229 | | 0,00 | 100,00 | 0,00 |
| | | | | | 51 | Construcción de Jardín N° 25 - Santa Rosa, La Pampa | 3.263.208 | 9.154.229 | 9.154.229 | | 0,00 | 100,00 | 0,00 |
| | | | | 9 | | Construcción de Jardín N° 8 Anexo 2 en Escuela N° 66 - General Pico, La Pampa | 3.263.209 | 9.154.229 | 9.154.229 | | 0,00 | 100,00 | 0,00 |
| | | | | | 51 | Construcción de Jardín N° 8 Anexo 2 en Escuela N° 66 - General Pico, La Pampa | 3.263.209 | 9.154.229 | 9.154.229 | | 0,00 | 100,00 | 0,00 |
| | | | | 10 | | Construcción de Jardín - Conesa, Río Negro | 3.263.201 | 9.154.229 | 9.154.229 | | 0,00 | 100,00 | 0,00 |
| | | | | | 51 | Construcción de Jardín - Conesa, Río Negro | 3.263.201 | 9.154.229 | 9.154.229 | | 0,00 | 100,00 | 0,00 |
| | | | | 11 | | Construcción de Jardín B° La Movediza - Tandil, Provincia de Buenos Aires | 3.263.208 | 9.154.229 | 9.154.229 | | 0,00 | 100,00 | 0,00 |
| | | | | | 51 | Construcción de Jardín B° La Movediza - Tandil, Provincia de Buenos Aires | 3.263.208 | 9.154.229 | 9.154.229 | | 0,00 | 100,00 | 0,00 |
| | | | | 12 | | Construcción de Jardín N° 915 - Veinticinco de Mayo, Provincia de Buenos Aires | 3.263.208 | 9.154.229 | 9.154.229 | | 0,00 | 100,00 | 0,00 |
| | | | | | 51 | Construcción de Jardín N° 915 - Veinticinco de Mayo, Provincia de Buenos Aires | 3.263.208 | 9.154.229 | 9.154.229 | | 0,00 | 100,00 | 0,00 |
| | | | | 13 | | Construcción de Jardín N° 901 en Miramar - General Alvarado, Provincia de Buenos Aires | 3.263.208 | 9.154.229 | 9.154.229 | | 0,00 | 100,00 | 0,00 |
| | | | | | 51 | Construcción de Jardín N° 901 en Miramar - General Alvarado, Provincia de Buenos Aires | 3.263.208 | 9.154.229 | 9.154.229 | | 0,00 | 100,00 | 0,00 |
| | | | | 14 | | Construcción de Jardín N° 906 en Miramar - General Alvarado, Provincia de Buenos Aires | 3.263.208 | 9.154.229 | 9.154.229 | | 0,00 | 100,00 | 0,00 |
| | | | | | 51 | Construcción de Jardín N° 906 en Miramar - General Alvarado, Provincia de Buenos Aires | 3.263.208 | 9.154.229 | 9.154.229 | | 0,00 | 100,00 | 0,00 |
| | | | | 15 | | Construcción de Jardín en Miramar Barrio Oeste - General Alvarado, Provincia de Buenos Aires | 3.263.208 | 9.154.229 | 9.154.229 | | 0,00 | 100,00 | 0,00 |
| | | | | | 51 | Construcción de Jardín en Miramar Barrio Oeste - General Alvarado, Provincia de Buenos Aires | 3.263.208 | 9.154.229 | 9.154.229 | | 0,00 | 100,00 | 0,00 |
| | | | | 16 | | Construcción de Jardín N° 908 - Chascomús, Provincia de Buenos Aires | 3.263.208 | 9.154.229 | 9.154.229 | | 0,00 | 100,00 | 0,00 |
| | | | | | 51 | Construcción de Jardín N° 908 - Chascomús, Provincia de Buenos Aires | 3.263.208 | 9.154.229 | 9.154.229 | | 0,00 | 100,00 | 0,00 |
| | | | | 17 | | Construcción de Jardín en Monte B° Las Salinas - Monte, Provincia de Buenos Aires | 3.263.208 | 9.154.229 | 9.154.229 | | 0,00 | 100,00 | 0,00 |
| | | | | | 51 | Construcción de Jardín en Monte B° Las Salinas - Monte, Provincia de Buenos Aires | 3.263.208 | 9.154.229 | 9.154.229 | | 0,00 | 100,00 | 0,00 |
| | | | | 18 | | Construcción de Jardín - General Paz, Provincia de Buenos Aires | 3.263.208 | 9.154.229 | 9.154.229 | | 0,00 | 100,00 | 0,00 |
| | | | | | 51 | Construcción de Jardín - General Paz, Provincia de Buenos Aires | 3.263.208 | 9.154.229 | 9.154.229 | | 0,00 | 100,00 | 0,00 |
| | | | | 19 | | Construcción de Jardín N° 901 - Lezama, Provincia de Buenos Aires | 5.135.524 | 15.156.911 | 15.156.911 | | 0,00 | 100,00 | 0,00 |
| | | | | | 51 | Construcción de Jardín N° 901 - Lezama, Provincia de Buenos Aires | 5.135.524 | 15.156.911 | 15.156.911 | | 0,00 | 100,00 | 0,00 |
| | | | 4 | | | Ejecución de Obras en Jardines en Región Cuyo y Córdoba | | | | | | | |
| | | | | 1 | | Construcción de Jardín B° Sol y Sierra - Godoy Cruz, Provincia de Mendoza | 0 | 9.154.229 | 9.154.229 | | 0,00 | 100,00 | 0,00 |

CUADRO C
INVERSIÓN REAL DIRECTA: PROYECTOS DE INVERSIÓN *
AL 31/03/2017

| Jur | SAF | Pg | Sp | Py | Ob | Descripción | Ejec. Financiera acum. al 2016 | Crédito inicial 2017 | Vigente al 31/03/2017 | Devengado al 31/03/2017 | Ejec. Física acum. al 2016 | Programación Inicial 2017 | Ejecutado al 31/03/2017 |
|-----|-----|----|----|----|----|---|-----------------------------------|----------------------|--------------------------|----------------------------|----------------------------------|------------------------------|----------------------------|
| | | | | 51 | | Construcción de Jardín B° Sol y Sierra - Godoy Cruz, Provincia de Mendoza | 0 | 9.154.229 | 9.154.229 | | 0,00 | 100,00 | 0,00 |
| | | | 2 | | | Construcción de Jardín 0-113 "Maestra Nelly Dessy" - Junín, Provincia de Mendoza | 0 | 8.944.690 | 8.944.690 | | 0,00 | 100,00 | 0,00 |
| | | | | 51 | | Construcción de Jardín 0-113 "Maestra Nelly Dessy" - Junín, Provincia de Mendoza | 0 | 8.944.690 | 8.944.690 | | 0,00 | 100,00 | 0,00 |
| | | | 3 | | | Construcción de Jardín B° Nueva Argentina - San Martín, Provincia de Mendoza | 0 | 8.944.690 | 8.944.690 | | 0,00 | 100,00 | 0,00 |
| | | | | 51 | | Construcción de Jardín B° Nueva Argentina - San Martín, Provincia de Mendoza | 0 | 8.944.690 | 8.944.690 | | 0,00 | 100,00 | 0,00 |
| | | | 4 | | | Construcción de Jardín 0-126 "Eluney" En Escuela 1- 183 - Costa De Araujo, Provincia de Mendoza | 0 | 15.163.550 | 15.163.550 | | 0,00 | 100,00 | 0,00 |
| | | | | 51 | | Construcción de Jardín 0-126 "Eluney" En Escuela 1- 183 - Costa De Araujo, Provincia de Mendoza | 0 | 15.163.550 | 15.163.550 | | 0,00 | 100,00 | 0,00 |
| | | | 5 | | | Construcción de Jardín en Escuela 1342 - Las Heras, Provincia de Mendoza | 0 | 9.154.229 | 9.154.229 | | 0,00 | 100,00 | 0,00 |
| | | | | 51 | | Construcción de Jardín en Escuela 1342 - Las Heras, Provincia de Mendoza | 0 | 9.154.229 | 9.154.229 | | 0,00 | 100,00 | 0,00 |
| | | | 6 | | | Construcción de Jardín - Capital, Provincia de Mendoza | 0 | 9.154.229 | 9.154.229 | | 0,00 | 100,00 | 0,00 |
| | | | | 51 | | Construcción de Jardín - Capital, Provincia de Mendoza | 0 | 9.154.229 | 9.154.229 | | 0,00 | 100,00 | 0,00 |
| | | | 7 | | | Construcción de Jardín Presidente Mitre - Iglesia, Provincia de San Juan | 0 | 11.302.073 | 11.302.073 | | 0,00 | 100,00 | 0,00 |
| | | | | 51 | | Construcción de Jardín Presidente Mitre - Iglesia, Provincia de San Juan | 0 | 11.302.073 | 11.302.073 | | 0,00 | 100,00 | 0,00 |
| | | | 8 | | | Construcción Jardín Teniente Pedro Nolasco Fonseca - San Juan, Provincia de San Juar | 0 | 9.154.229 | 9.154.229 | | 0,00 | 100,00 | 0,00 |
| | | | | 51 | | Construcción Jardín Teniente Pedro Nolasco Fonseca - San Juan, Provincia de San Juar | 0 | 9.154.229 | 9.154.229 | | 0,00 | 100,00 | 0,00 |
| | | | 9 | | | Construcción Jardín en Escuela Werfield Salinas - Chimbas, Provincia de San Juan | 0 | 9.154.229 | 9.154.229 | | 0,00 | 100,00 | 0,00 |
| | | | | 51 | | Construcción Jardín en Escuela Werfield Salinas - Chimbas, Provincia de San Juan | 0 | 9.154.229 | 9.154.229 | | 0,00 | 100,00 | 0,00 |
| | | | 10 | | | Construcción Jardín N° 47 - Santa Lucía, Provincia de San Juan | 0 | 15.156.911 | 15.156.911 | | 0,00 | 100,00 | 0,00 |
| | | | | 51 | | Construcción Jardín N° 47 - Santa Lucía, Provincia de San Juan | 0 | 15.156.911 | 15.156.911 | | 0,00 | 100,00 | 0,00 |
| | | | 11 | | | Construcción de Jardín "Leopoldo Lugones" - Río Cuarto, Provincia de Córdoba | 0 | 8.944.690 | 12.923.554 | | 0,00 | 100,00 | 0,00 |
| | | | | 51 | | Construcción de Jardín "Leopoldo Lugones" - Río Cuarto, Provincia de Córdoba | 0 | 8.944.690 | 12.923.554 | | 0,00 | 100,00 | 0,00 |
| | | | 12 | | | Construcción de Jardín "Sin Nombre" Ex. 10 de Junio - Río Cuarto, Provincia de Córdoba | 0 | 9.154.229 | 12.863.276 | 12.863.275 | 0,00 | 100,00 | 0,00 |
| | | | | 51 | | Construcción de Jardín "Sin Nombre" Ex. 10 de Junio - Río Cuarto, Provincia de Córdoba | 0 | 9.154.229 | 12.863.276 | 12.863.275 | 0,00 | 100,00 | 0,00 |
| | | | 13 | | | Construcción de Jardín de Infantes "Cnel. Victorino Ordoñez" - La Carlota, Provincia de Córdoba | 0 | 8.944.690 | 13.025.314 | | 0,00 | 100,00 | 0,00 |
| | | | | 51 | | Construcción de Jardín de Infantes "Cnel. Victorino Ordoñez" - La Carlota, Provincia de Córdoba | 0 | 8.944.690 | 13.025.314 | | 0,00 | 100,00 | 0,00 |
| | | | 14 | | | Construcción de Jardín de Infantes "General Nicolás Lavalle" - General Lavalle, Provincia de Córdoba | 0 | 8.944.690 | 13.127.074 | | 0,00 | 100,00 | 0,00 |
| | | | | 51 | | Construcción de Jardín de Infantes "General Nicolás Lavalle" - General Lavalle, Provincia de Córdoba | 0 | 8.944.690 | 13.127.074 | | 0,00 | 100,00 | 0,00 |
| | | | 15 | | | Construcción de Jardín 0-124 "María Elena Walsh" - San Rafael, Provincia de Mendoza | 0 | 15.156.911 | 21.577.577 | | 0,00 | 100,00 | 0,00 |
| | | | | 51 | | Construcción de Jardín 0-124 "María Elena Walsh" - San Rafael, Provincia de Mendoza | 0 | 15.156.911 | 21.577.577 | | 0,00 | 100,00 | 0,00 |
| | | | 16 | | | Construcción de Jardín - La Paz, Provincia de Mendoza | 0 | 9.154.229 | 13.268.418 | 13.268.418 | 0,00 | 100,00 | 0,00 |
| | | | | 51 | | Construcción de Jardín - La Paz, Provincia de Mendoza | 0 | 9.154.229 | 13.268.418 | 13.268.418 | 0,00 | 100,00 | 0,00 |
| | | | 17 | | | Construcción de Jardín B° Mirador del Portezuelo - San Luis, Provincia de San Luis | 0 | 9.154.229 | 13.065.847 | | 0,00 | 100,00 | 0,00 |
| | | | | 51 | | Construcción de Jardín B° Mirador del Portezuelo - San Luis, Provincia de San Luis | 0 | 9.154.229 | 13.065.847 | | 0,00 | 100,00 | 0,00 |
| | | | 18 | | | Construcción de Jardín B° Juana Koslay (Los Puquios) - San Luis, Provincia de San Luis | 0 | 9.154.229 | 13.065.847 | 13.065.846 | 0,00 | 100,00 | 0,00 |

CUADRO C
INVERSIÓN REAL DIRECTA: PROYECTOS DE INVERSIÓN *
AL 31/03/2017

| Jur | SAF | Pg | Sp | Py | Ob | Descripción | Ejec. Financiera acum. al 2016 | Crédito inicial 2017 | Vigente al 31/03/2017 | Devengado al 31/03/2017 | Ejec. Física acum. al 2016 | Programación Inicial 2017 | Ejecutado al 31/03/2017 |
|-----|-----|----|----|----|----|--|--------------------------------|----------------------|-----------------------|-------------------------|----------------------------|---------------------------|-------------------------|
| | | | | | 51 | Construcción de Jardín B° Juana Koslay (Los Puquios) - San Luis. Provincia de San Luis | 0 | 9.154.229 | 13.065.847 | 13.065.846 | 0,00 | 100,00 | 0,00 |
| | | | | 19 | | Construcción Jardín Nueva Urbanización Villa Mercedes - Villa Mercedes. Provincia de San Luis | 0 | 15.156.911 | 20.923.702 | 8.763.761 | 0,00 | 100,00 | 0,00 |
| | | | | | 51 | Construcción Jardín Nueva Urbanización Villa Mercedes - Villa Mercedes. Provincia de San Luis | 0 | 15.156.911 | 20.923.702 | 8.763.761 | 0,00 | 100,00 | 0,00 |
| | | | | 20 | | Construcción Jardín B° La Ribera - Villa Mercedes, Provincia de San Luis | 0 | 9.154.229 | 12.964.561 | 0 | 0,00 | 100,00 | 0,00 |
| | | | | | 51 | Construcción Jardín B° La Ribera - Villa Mercedes, Provincia de San Luis | 0 | 9.154.229 | 12.964.561 | 0 | 0,00 | 100,00 | 0,00 |
| | | | | 21 | | Construcción Jardín en La Punta - La Punta, Provincia de San Luis | 0 | 9.154.229 | 13.065.847 | 0 | 0,00 | 100,00 | 0,00 |
| | | | | | 51 | Construcción Jardín en La Punta - La Punta, Provincia de San Luis | 0 | 9.154.229 | 13.065.847 | 0 | 0,00 | 100,00 | 0,00 |
| | | | | 22 | | Construcción de Jardín - Río Ceballos, Provincia de Córdoba | 0 | 9.154.229 | 13.789.329 | 0 | 0,00 | 100,00 | 0,00 |
| | | | | | 51 | Construcción de Jardín - Río Ceballos, Provincia de Córdoba | 0 | 9.154.229 | 13.789.329 | 0 | 0,00 | 100,00 | 0,00 |
| | | | | 23 | | Construcción de Jardín 25 de Mayo - Monte Cristo, Provincia de Córdoba | 0 | 15.163.550 | 20.108.029 | 0 | 0,00 | 100,00 | 0,00 |
| | | | | | 51 | Construcción de Jardín 25 de Mayo - Monte Cristo, Provincia de Córdoba | 0 | 15.163.550 | 20.108.029 | 0 | 0,00 | 100,00 | 0,00 |
| | | | | 24 | | Construcción de Jardín Ernesto Bavio - Cruz del Eje, Provincia de Córdoba | 0 | 9.154.229 | 13.062.465 | 0 | 0,00 | 100,00 | 0,00 |
| | | | | | 51 | Construcción de Jardín Ernesto Bavio - Cruz del Eje, Provincia de Córdoba | 0 | 9.154.229 | 13.062.465 | 0 | 0,00 | 100,00 | 0,00 |
| | | | | 25 | | Construcción de Jardín "Ciudad de Malvinas Argentinas" - Malvinas Argentinas. Provincia de Córdoba | 0 | 15.163.550 | 20.391.732 | 0 | 0,00 | 100,00 | 0,00 |
| | | | | | 51 | Construcción de Jardín "Ciudad de Malvinas Argentinas" - Malvinas Argentinas. Provincia de Córdoba | 0 | 15.163.550 | 20.391.732 | 0 | 0,00 | 100,00 | 0,00 |
| | | | | 26 | | Construcción de Jardín "Remedios de Escalada de San Martín" - Río Tercero. Provincia de Córdoba | 0 | 15.163.550 | 20.296.967 | 0 | 0,00 | 100,00 | 0,00 |
| | | | | | 51 | Construcción de Jardín "Remedios de Escalada de San Martín" - Río Tercero. Provincia de Córdoba | 0 | 15.163.550 | 20.296.967 | 0 | 0,00 | 100,00 | 0,00 |
| | | | | 27 | | Construcción de Jardín "Gral. San Martín" - Villa Dolores. Provincia de Córdoba | 0 | 15.163.550 | 20.519.701 | 0 | 0,00 | 100,00 | 0,00 |
| | | | | | 51 | Construcción de Jardín "Gral. San Martín" - Villa Dolores. Provincia de Córdoba | 0 | 15.163.550 | 20.519.701 | 0 | 0,00 | 100,00 | 0,00 |
| | | | | 28 | | Construcción de Jardín "Escuela Normal Superior" - Alta Gracia. Provincia de Córdoba | 0 | 9.154.229 | 12.604.484 | 0 | 0,00 | 100,00 | 0,00 |
| | | | | | 51 | Construcción de Jardín "Escuela Normal Superior" - Alta Gracia. Provincia de Córdoba | 0 | 9.154.229 | 12.604.484 | 0 | 0,00 | 100,00 | 0,00 |
| | | | | 29 | | Construcción de Jardín "Dr. Pablo Rueda" - La Grania. Provincia de Córdoba | 0 | 9.154.229 | 12.556.784 | 0 | 0,00 | 100,00 | 0,00 |
| | | | | | 51 | Construcción de Jardín "Dr. Pablo Rueda" - La Grania. Provincia de Córdoba | 0 | 9.154.229 | 12.556.784 | 0 | 0,00 | 100,00 | 0,00 |
| | | | | 30 | | Construcción de Jardín "Dr. Juan José Paso" - La Calera. Provincia de Córdoba | 0 | 15.535.239 | 22.891.668 | 0 | 0,00 | 100,00 | 0,00 |
| | | | | | 51 | Construcción de Jardín "Dr. Juan José Paso" - La Calera. Provincia de Córdoba | 0 | 15.535.239 | 22.891.668 | 0 | 0,00 | 100,00 | 0,00 |
| | | | | 31 | | Construcción de Jardín "Rafael Núñez" - San Francisco. Provincia de Córdoba | 0 | 9.154.229 | 12.532.270 | 0 | 0,00 | 100,00 | 0,00 |
| | | | | | 51 | Construcción de Jardín "Rafael Núñez" - San Francisco. Provincia de Córdoba | 0 | 9.154.229 | 12.532.270 | 0 | 0,00 | 100,00 | 0,00 |
| | | 5 | | | | Ejecución de Obras en Jardines en Región Noreste Argentino | | | | | | | |
| | | | | 1 | | Construcción de Jardín - Presidencia De La Plaza, Chaco | 0 | 5.261.582 | 5.261.582 | 0 | 0,00 | 100,00 | 0,00 |
| | | | | | 51 | Construcción de Jardín - Presidencia De La Plaza, Chaco | 0 | 5.261.582 | 5.261.582 | 0 | 0,00 | 100,00 | 0,00 |
| | | | | 2 | | Construcción de Jardín en Pampa Del Indio - Libertador General San Martín. Chaco | 0 | 5.261.582 | 5.261.582 | 0 | 0,00 | 100,00 | 0,00 |
| | | | | | 51 | Construcción de Jardín en Pampa Del Indio - Libertador General San Martín. Chaco | 0 | 5.261.582 | 5.261.582 | 0 | 0,00 | 100,00 | 0,00 |
| | | | | 3 | | Construcción de Jardín N° 73 - Ida Reboli - Villa Ángela. Chaco | 0 | 8.919.735 | 8.919.735 | 0 | 0,00 | 100,00 | 0,00 |
| | | | | | 51 | Construcción de Jardín N° 73 - Ida Reboli - Villa Ángela. Chaco | 0 | 8.919.735 | 8.919.735 | 0 | 0,00 | 100,00 | 0,00 |

CUADRO C
INVERSIÓN REAL DIRECTA: PROYECTOS DE INVERSIÓN *
AL 31/03/2017

| Jur | SAF | Pg | Sp | Py | Ob | Descripcion | Ejec. Financiera acum. al 2016 | Crédito inicial 2017 | Vigente al 31/03/2017 | Devengado al 31/03/2017 | Ejec. Física acum. al 2016 | Programación Inicial 2017 | Ejecutado al 31/03/2017 |
|-----|-----|----|----|----|----|---|--------------------------------|----------------------|-----------------------|-------------------------|----------------------------|---------------------------|-------------------------|
| | | | | 4 | | Construcción de Jardín N° 96 - Gancedo, Chaco | 0 | 8.919.735 | 8.919.735 | 0 | 0,00 | 100,00 | 0,00 |
| | | | | | 51 | Construcción de Jardín N° 96 - Gancedo, Chaco | 0 | 8.919.735 | 8.919.735 | 0 | 0,00 | 100,00 | 0,00 |
| | | | | 5 | | Construcción de Jardín - Presidencia Roca, Chaco | 0 | 5.261.582 | 5.261.582 | 0 | 0,00 | 100,00 | 0,00 |
| | | | | | 51 | Construcción de Jardín - Presidencia Roca, Chaco | 0 | 5.261.582 | 5.261.582 | 0 | 0,00 | 100,00 | 0,00 |
| | | | | 6 | | Construcción de Jardín N° 212 - Las Breñas, Chaco | 0 | 5.261.582 | 5.261.582 | 0 | 0,00 | 100,00 | 0,00 |
| | | | | | 51 | Construcción de Jardín N° 212 - Las Breñas, Chaco | 0 | 5.261.582 | 5.261.582 | 0 | 0,00 | 100,00 | 0,00 |
| | | | | 7 | | Construcción de Jardín - Villa Berthel, Chaco | 0 | 5.261.582 | 5.261.582 | 0 | 0,00 | 100,00 | 0,00 |
| | | | | | 51 | Construcción de Jardín - Villa Berthel, Chaco | 0 | 5.261.582 | 5.261.582 | 0 | 0,00 | 100,00 | 0,00 |
| | | | | 8 | | Construcción Jardín N° 11 - Laguna Blanca, Provincia de Formosa | 0 | 8.919.735 | 8.919.735 | 0 | 0,00 | 100,00 | 0,00 |
| | | | | | 51 | Construcción Jardín N° 11 - Laguna Blanca, Provincia de Formosa | 0 | 8.919.735 | 8.919.735 | 0 | 0,00 | 100,00 | 0,00 |
| | | | | 9 | | Construcción Jardín N° 14 - Clorinda, Provincia de Formosa | 0 | 7.135.788 | 7.135.788 | 0 | 0,00 | 100,00 | 0,00 |
| | | | | | 51 | Construcción Jardín N° 14 - Clorinda, Provincia de Formosa | 0 | 7.135.788 | 7.135.788 | 0 | 0,00 | 100,00 | 0,00 |
| | | | | 10 | | Construcción de Jardín Anexo 3 Barrio Nueva Formosa - Formosa, Provincia de Formosa | 0 | 8.919.735 | 8.919.735 | 0 | 0,00 | 100,00 | 0,00 |
| | | | | | 51 | Construcción de Jardín Anexo 3 Barrio Nueva Formosa - Formosa, Provincia de Formosa | 0 | 8.919.735 | 8.919.735 | 0 | 0,00 | 100,00 | 0,00 |
| | | | | 11 | | Construcción de Jardín Anexo 4 Barrio Nueva Formosa - Formosa, Provincia de Formosa | 0 | 8.919.735 | 8.919.735 | 0 | 0,00 | 100,00 | 0,00 |
| | | | | | 51 | Construcción de Jardín Anexo 4 Barrio Nueva Formosa - Formosa, Provincia de Formosa | 0 | 8.919.735 | 8.919.735 | 0 | 0,00 | 100,00 | 0,00 |
| | | | | 12 | | Construcción de Jardín N° 186 - Alberdi-Sachayoj, Provincia de Santiago del Estero | 0 | 11.018.399 | 11.018.399 | 0 | 0,00 | 100,00 | 0,00 |
| | | | | | 51 | Construcción de Jardín N° 186 - Alberdi-Sachayoj, Provincia de Santiago del Estero | 0 | 11.018.399 | 11.018.399 | 0 | 0,00 | 100,00 | 0,00 |
| | | | | 13 | | Construcción de Jardín - Resistencia, Chaco | 0 | 4.209.266 | 4.209.266 | 0 | 0,00 | 100,00 | 0,00 |
| | | | | | 51 | Construcción de Jardín - Resistencia, Chaco | 0 | 4.209.266 | 4.209.266 | 0 | 0,00 | 100,00 | 0,00 |
| | | | | 14 | | Construcción de Jardín N°92 - Barranqueras, Chaco | 0 | 7.135.788 | 7.135.788 | 0 | 0,00 | 100,00 | 0,00 |
| | | | | | 51 | Construcción de Jardín N°92 - Barranqueras, Chaco | 0 | 7.135.788 | 7.135.788 | 0 | 0,00 | 100,00 | 0,00 |
| | | | | 15 | | Construcción Jardín N° 50 - Gobernador Virasoro, Provincia de Corrientes | 0 | 4.209.266 | 4.209.266 | 0 | 0,00 | 100,00 | 0,00 |
| | | | | | 51 | Construcción Jardín N° 50 - Gobernador Virasoro, Provincia de Corrientes | 0 | 4.209.266 | 4.209.266 | 0 | 0,00 | 100,00 | 0,00 |
| | | | | 16 | | Construcción Jardín N° 65 - Gobernador Virasoro, Provincia de Corrientes | 0 | 4.209.266 | 4.209.266 | 0 | 0,00 | 100,00 | 0,00 |
| | | | | | 51 | Construcción Jardín N° 65 - Gobernador Virasoro, Provincia de Corrientes | 0 | 4.209.266 | 4.209.266 | 0 | 0,00 | 100,00 | 0,00 |
| | | | | 17 | | Construcción Jardín N° 31 - Itá Ibaté, Provincia de Corrientes | 0 | 4.209.266 | 4.209.266 | 0 | 0,00 | 100,00 | 0,00 |
| | | | | | 51 | Construcción Jardín N° 31 - Itá Ibaté, Provincia de Corrientes | 0 | 4.209.266 | 4.209.266 | 0 | 0,00 | 100,00 | 0,00 |
| | | | | 18 | | Construcción Jardín N° 48 Anexo Escuela N°453 - San Vicente, Misiones | 0 | 7.135.788 | 7.135.788 | 0 | 0,00 | 100,00 | 0,00 |
| | | | | | 51 | Construcción Jardín N° 48 Anexo Escuela N°453 - San Vicente, Misiones | 0 | 7.135.788 | 7.135.788 | 0 | 0,00 | 100,00 | 0,00 |
| | | | | 19 | | Construcción Jardín N° 69 Anexo Escuela N°74 - San Ignacio, Misiones | 0 | 7.135.788 | 7.135.788 | 0 | 0,00 | 100,00 | 0,00 |
| | | | | | 51 | Construcción Jardín N° 69 Anexo Escuela N°74 - San Ignacio, Misiones | 0 | 7.135.788 | 7.135.788 | 0 | 0,00 | 100,00 | 0,00 |
| | | | | 20 | | Construcción Jardín N° 18 Anexo Escuela N° 86 - Apóstoles, Misiones | 0 | 4.209.266 | 4.209.266 | 0 | 0,00 | 100,00 | 0,00 |
| | | | | | 51 | Construcción Jardín N° 18 Anexo Escuela N° 86 - Apóstoles, Misiones | 0 | 4.209.266 | 4.209.266 | 0 | 0,00 | 100,00 | 0,00 |

CUADRO C
INVERSIÓN REAL DIRECTA: PROYECTOS DE INVERSIÓN *
AL 31/03/2017

| Jur | SAF | Pg | Sp | Py | Ob | Descripción | Ejec. Financiera acum. al 2016 | Crédito inicial 2017 | Vigente al 31/03/2017 | Devengado al 31/03/2017 | Ejec. Física acum. al 2016 | Programación Inicial 2017 | Ejecutado al 31/03/2017 |
|-----|-----|----|----|----|----|--|--------------------------------|----------------------|-----------------------|-------------------------|----------------------------|---------------------------|-------------------------|
| | | | | 21 | | Construcción Jardín en Escuela N° 868 - Campo Grande, Misiones | 0 | 4.209.266 | 4.209.266 | | 0,00 | 100,00 | 0,00 |
| | | | | | 51 | Construcción Jardín en Escuela N° 868 - Campo Grande, Misiones | 0 | 4.209.266 | 4.209.266 | | 0,00 | 100,00 | 0,00 |
| | | | | 22 | | Construcción Jardín N°23 Anexo Escuela N°200 - Puerto Iquazú, Misiones | 0 | 7.135.788 | 7.135.788 | | 0,00 | 100,00 | 0,00 |
| | | | | | 51 | Construcción Jardín N°23 Anexo Escuela N°200 - Puerto Iquazú, Misiones | 0 | 7.135.788 | 7.135.788 | | 0,00 | 100,00 | 0,00 |
| | | | | 23 | | Construcción Jardín N°52 Anexo Escuela N°529 - Villa Salto Encantado, Misiones | 0 | 4.209.266 | 4.209.266 | | 0,00 | 100,00 | 0,00 |
| | | | | | 51 | Construcción Jardín N°52 Anexo Escuela N°529 - Villa Salto Encantado, Misiones | 0 | 4.209.266 | 4.209.266 | | 0,00 | 100,00 | 0,00 |
| | 6 | | | | | Ejecución de Obras en Jardines en Región Noroeste Argentino | | | | | | | |
| | | | | 1 | | Construcción de Jardín en Escuela Técnica N° 1 - La Quiaca, Jujuy | 0 | 4.307.872 | 11.595.759 | | 0,00 | 100,00 | 0,00 |
| | | | | | 51 | Construcción de Jardín en Escuela Técnica N° 1 - La Quiaca, Jujuy | 0 | 4.307.872 | 11.595.759 | | 0,00 | 100,00 | 0,00 |
| | | | | 2 | | Construcción de Escuela N° 201 - San Pedro, Jujuy | 0 | 4.209.266 | 10.550.911 | | 0,00 | 100,00 | 0,00 |
| | | | | | 51 | Construcción de Escuela N° 201 - San Pedro, Jujuy | 0 | 4.209.266 | 10.550.911 | | 0,00 | 100,00 | 0,00 |
| | | | | 3 | | Construcción de Escuela N°445 - San Pedro, Jujuy | 0 | 4.209.266 | 10.550.536 | | 0,00 | 100,00 | 0,00 |
| | | | | | 51 | Construcción de Escuela N°445 - San Pedro, Jujuy | 0 | 4.209.266 | 10.550.536 | | 0,00 | 100,00 | 0,00 |
| | | | | 4 | | Construcción de Jardín B° 1000 Viviendas Papa Francisco - B° 1000 Viviendas - Calilegua, Jujuy | 0 | 7.135.788 | 15.954.781 | | 0,00 | 100,00 | 0,00 |
| | | | | | 51 | Construcción de Jardín B° 1000 Viviendas Papa Francisco - B° 1000 Viviendas - Calilegua, Jujuy | 0 | 7.135.788 | 15.954.781 | | 0,00 | 100,00 | 0,00 |
| | | | | 5 | | Construcción de Jardín B° 40 Ha - Libertador General San Martín, Jujuy | 0 | 7.135.788 | 15.977.822 | | 0,00 | 100,00 | 0,00 |
| | | | | | 51 | Construcción de Jardín B° 40 Ha - Libertador General San Martín, Jujuy | 0 | 7.135.788 | 15.977.822 | | 0,00 | 100,00 | 0,00 |
| | | | | 6 | | Construcción de Jardín en Escuela N° 78 - Palpalá, Jujuy | 0 | 7.135.788 | 16.122.181 | | 0,00 | 100,00 | 0,00 |
| | | | | | 51 | Construcción de Jardín en Escuela N° 78 - Palpalá, Jujuy | 0 | 7.135.788 | 16.122.181 | | 0,00 | 100,00 | 0,00 |
| | | | | 7 | | Construcción de Escuela 4294 - Colonia Santa Rosa-Orán, Provincia de Salta | 0 | 7.135.788 | 15.770.443 | | 0,00 | 100,00 | 0,00 |
| | | | | | 51 | Construcción de Escuela 4294 - Colonia Santa Rosa-Orán, Provincia de Salta | 0 | 7.135.788 | 15.770.443 | | 0,00 | 100,00 | 0,00 |
| | | | | 8 | | Construcción de Escuela 4394 - Vicente Torino - Rosario de Lerma, Provincia de Salta | 0 | 4.307.872 | 11.828.723 | | 0,00 | 100,00 | 0,00 |
| | | | | | 51 | Construcción de Escuela 4394 - Vicente Torino - Rosario de Lerma, Provincia de Salta | 0 | 4.307.872 | 11.828.723 | | 0,00 | 100,00 | 0,00 |
| | | | | 9 | | Construcción de Escuela 4851 - Orán, Provincia de Salta | 0 | 4.209.266 | 10.426.477 | | 0,00 | 100,00 | 0,00 |
| | | | | | 51 | Construcción de Escuela 4851 - Orán, Provincia de Salta | 0 | 4.209.266 | 10.426.477 | | 0,00 | 100,00 | 0,00 |
| | | | | 10 | | Construcción de Escuela 4641 - Metán, Provincia de Salta | 0 | 7.135.788 | 15.834.559 | | 0,00 | 100,00 | 0,00 |
| | | | | | 51 | Construcción de Escuela 4641 - Metán, Provincia de Salta | 0 | 7.135.788 | 15.834.559 | | 0,00 | 100,00 | 0,00 |
| | | | | 11 | | Construcción de Escuela 4853 Barrio 62 Ha - Hipólito Yriqoven, Provincia de Salta | 0 | 4.307.872 | 11.837.212 | | 0,00 | 100,00 | 0,00 |
| | | | | | 51 | Construcción de Escuela 4853 Barrio 62 Ha - Hipólito Yriqoven, Provincia de Salta | 0 | 4.307.872 | 11.837.212 | | 0,00 | 100,00 | 0,00 |
| | | | | 12 | | Construcción de Jardín Pasaje Marconi y Avenida Juan B Justo - San Miquel de Tucumán, Tucumán | 0 | 7.132.664 | 17.539.126 | 5.261.738 | 0,00 | 100,00 | 0,00 |
| | | | | | 51 | Construcción de Jardín Pasaje Marconi y Avenida Juan B Justo - San Miquel de Tucumán, Tucumán | 0 | 7.132.664 | 17.539.126 | 5.261.738 | 0,00 | 100,00 | 0,00 |
| | | | | 13 | | Construcción de Jardín en Calle Agustín Alurralde - Alderetes, Tucumán | 0 | 7.132.664 | 17.539.126 | 5.261.738 | 0,00 | 100,00 | 0,00 |
| | | | | | 51 | Construcción de Jardín en Calle Agustín Alurralde - Alderetes, Tucumán | 0 | 7.132.664 | 17.539.126 | 5.261.738 | 0,00 | 100,00 | 0,00 |
| | | | | 14 | | Construcción Jardín en Terreno Secundaria Bernabé Araoz - San Miquel de Tucumán, Tucumán | 0 | 7.132.664 | 17.539.126 | 5.261.738 | 0,00 | 100,00 | 0,00 |

CUADRO C
INVERSIÓN REAL DIRECTA: PROYECTOS DE INVERSIÓN *
AL 31/03/2017

| Jur | SAF | Pg | Sp | Py | Ob | Descripción | Ejec. Financiera acum. al 2016 | Crédito inicial 2017 | Vigente al 31/03/2017 | Devengado al 31/03/2017 | Ejec. Física acum. al 2016 | Programación Inicial 2017 | Ejecutado al 31/03/2017 |
|-----|-----|----|----|----|----|---|-----------------------------------|----------------------|--------------------------|----------------------------|----------------------------------|------------------------------|----------------------------|
| | | | | 15 | 51 | Construcción Jardín en Terreno Secundaria Bernabé Araoz - San Miquel de Tucumán, Tucumár | 0 | 7.132.664 | 17.539.126 | 5.261.738 | 0,00 | 100,00 | 0,00 |
| | | | | 15 | 51 | Construcción de Jardín en San Andrés Escuela Freyre - Cruz Alta, Provincia de Tucumán | 0 | 4.307.872 | 10.778.781 | 3.233.634 | 0,00 | 100,00 | 0,00 |
| | | | | 16 | 51 | Construcción de Jardín en San Andrés Escuela Freyre - Cruz Alta, Provincia de Tucumán | 0 | 4.307.872 | 10.778.781 | 3.233.634 | 0,00 | 100,00 | 0,00 |
| | | | | 16 | 51 | Construcción de Jardín en Barrio Néstor Kirchner - San Miquel de Tucumán, Provincia de Tucumár | 0 | 4.209.266 | 10.433.801 | 3.130.140 | 0,00 | 100,00 | 0,00 |
| | | | | 17 | 51 | Construcción de Jardín en Barrio Néstor Kirchner - San Miquel de Tucumán, Provincia de Tucumár | 0 | 4.209.266 | 10.433.801 | 3.130.140 | 0,00 | 100,00 | 0,00 |
| | | | | 17 | 51 | Construcción de Jardín en Av. Independencia y Alberdi - San Miquel de Tucumán, Tucumár | 0 | 4.307.872 | 10.778.781 | 3.233.634 | 0,00 | 100,00 | 0,00 |
| | | | | 18 | 51 | Construcción de Jardín en Av. Independencia y Alberdi - San Miquel de Tucumán, Tucumár | 0 | 4.307.872 | 10.778.781 | 3.233.634 | 0,00 | 100,00 | 0,00 |
| | | | | 18 | 51 | Construcción de Jardín en B° Manantiales Sur Sector ESTE - San Miquel de Tucumán, Tucumár | 0 | 4.209.266 | 10.433.801 | 3.130.140 | 0,00 | 100,00 | 0,00 |
| | | | | 19 | 51 | Construcción de Jardín en B° Manantiales Sur Sector ESTE - San Miquel de Tucumán, Tucumár | 0 | 4.209.266 | 10.433.801 | 3.130.140 | 0,00 | 100,00 | 0,00 |
| | | | | 19 | 51 | Construcción de Jardín en Alderetes Este - Cruz Alta, Tucumán | 0 | 4.307.872 | 10.778.781 | 3.233.634 | 0,00 | 100,00 | 0,00 |
| | | | | 20 | 51 | Construcción de Jardín en Alderetes Este - Cruz Alta, Tucumán | 0 | 4.307.872 | 10.778.781 | 3.233.634 | 0,00 | 100,00 | 0,00 |
| | | | | 20 | 51 | Construcción de Jardín en Escuela N° 330 Eudoro Avellaneda - Cruz Alta, Tucumán | 0 | 7.132.664 | 17.539.126 | 5.261.738 | 0,00 | 100,00 | 0,00 |
| | | | | 21 | 51 | Construcción de Jardín en Escuela N° 330 Eudoro Avellaneda - Cruz Alta, Tucumán | 0 | 7.132.664 | 17.539.126 | 5.261.738 | 0,00 | 100,00 | 0,00 |
| | | | | 21 | 51 | Construcción de Jardín en Alsina y Ayacucho - San Miquel de Tucumán, Provincia de Tucumár | 0 | 7.132.664 | 17.539.126 | 5.261.738 | 0,00 | 100,00 | 0,00 |
| | | | | 22 | 51 | Construcción de Jardín en Alsina y Ayacucho - San Miquel de Tucumán, Provincia de Tucumár | 0 | 7.132.664 | 17.539.126 | 5.261.738 | 0,00 | 100,00 | 0,00 |
| | | | | 22 | 51 | Construcción de Jardín - Benjamín Paz, Graneros, Tucumán | 0 | 4.307.872 | 10.778.781 | 3.233.634 | 0,00 | 100,00 | 0,00 |
| | | | | 23 | 51 | Construcción de Jardín - Benjamín Paz, Graneros, Tucumán | 0 | 4.307.872 | 10.778.781 | 3.233.634 | 0,00 | 100,00 | 0,00 |
| | | | | 23 | 51 | Construcción de Jardín en Calle Sin nombre Esquina Gorriti y Virla - San Miquel de Tucumán, Tucumár | 0 | 4.307.872 | 10.778.781 | 3.233.634 | 0,00 | 100,00 | 0,00 |
| | | | | 24 | 51 | Construcción de Jardín en Calle Sin nombre Esquina Gorriti y Virla - San Miquel de Tucumán, Tucumár | 0 | 4.307.872 | 10.778.781 | 3.233.634 | 0,00 | 100,00 | 0,00 |
| | | | | 24 | 51 | Construcción de Jardín Villa Benjamín Araoz - Burruyacu, Tucumár | 0 | 4.307.872 | 10.778.781 | 3.233.634 | 0,00 | 100,00 | 0,00 |
| | | | | 25 | 51 | Construcción de Jardín Villa Benjamín Araoz - Burruyacu, Tucumár | 0 | 4.307.872 | 10.778.781 | 3.233.634 | 0,00 | 100,00 | 0,00 |
| | | | | 25 | 51 | Construcción Jardín N° 2 CAPE Escuela N°257 - San Fernando del Valle de Catamarca, Catamarca | 0 | 7.132.664 | 7.132.664 | 0 | 0,00 | 100,00 | 0,00 |
| | | | | 26 | 51 | Construcción Jardín N° 2 CAPE Escuela N°257 - San Fernando del Valle de Catamarca, Catamarca | 0 | 7.132.664 | 7.132.664 | 0 | 0,00 | 100,00 | 0,00 |
| | | | | 26 | 51 | Construcción de Anexo Jardín N° 9 en Terreno Escuela N° 704 - Tinoqasta, Catamarca | 0 | 4.307.872 | 4.307.872 | 0 | 0,00 | 100,00 | 0,00 |
| | | | | 27 | 51 | Construcción de Anexo Jardín N° 9 en Terreno Escuela N° 704 - Tinoqasta, Catamarca | 0 | 4.307.872 | 4.307.872 | 0 | 0,00 | 100,00 | 0,00 |
| | | | | 27 | 51 | Construcción de Anexo Jardín N° 1 - Frente a Parque de los Niños - San Fernando del Valle de Catamarca, Catamarca | 0 | 4.209.266 | 4.209.266 | 0 | 0,00 | 100,00 | 0,00 |
| | | | | 28 | 51 | Construcción de Anexo Jardín N° 1 - Frente a Parque de los Niños - San Fernando del Valle de Catamarca, Catamarca | 0 | 4.209.266 | 4.209.266 | 0 | 0,00 | 100,00 | 0,00 |
| | | | | 28 | 51 | Construcción de Jardín N° 6 Anexo - San Fernando del Valle de Catamarca, Catamarca | 0 | 7.132.664 | 7.132.664 | 0 | 0,00 | 100,00 | 0,00 |
| | | | | 29 | 51 | Construcción de Jardín N° 6 Anexo - San Fernando del Valle de Catamarca, Catamarca | 0 | 7.132.664 | 7.132.664 | 0 | 0,00 | 100,00 | 0,00 |
| | | | | 29 | 51 | Construcción de Jardín Escuela 256 - Aimogasta, Provincia de La Rioja | 0 | 7.135.788 | 7.135.788 | 0 | 0,00 | 100,00 | 0,00 |
| | | | | 30 | 51 | Construcción de Jardín Escuela 256 - Aimogasta, Provincia de La Rioja | 0 | 7.135.788 | 7.135.788 | 0 | 0,00 | 100,00 | 0,00 |
| | | | | 30 | 51 | Construcción de Jardín B° Luis Vernet - La Rioja, Provincia de La Rioja | 0 | 4.209.266 | 4.209.266 | 0 | 0,00 | 100,00 | 0,00 |
| | | | | 31 | 51 | Construcción de Jardín B° Luis Vernet - La Rioja, Provincia de La Rioja | 0 | 4.209.266 | 4.209.266 | 0 | 0,00 | 100,00 | 0,00 |
| | | | | 31 | 51 | Construcción de Jardín B Padre Inestal - Chilecito, La Rioja | 0 | 4.209.266 | 4.209.266 | 0 | 0,00 | 100,00 | 0,00 |

CUADRO C
INVERSIÓN REAL DIRECTA: PROYECTOS DE INVERSIÓN *
AL 31/03/2017

| Jur | SAF | Pg | Sp | Py | Ob | Descripción | Ejec. Financiera acum. al 2016 | Crédito inicial 2017 | Vigente al 31/03/2017 | Devengado al 31/03/2017 | Ejec. Física acum. al 2016 | Programación Inicial 2017 | Ejecutado al 31/03/2017 |
|-----|-----|----|----|----|----|---|--------------------------------|----------------------|-----------------------|-------------------------|----------------------------|---------------------------|-------------------------|
| | | | | | 51 | Construcción de Jardín B Padre Inestal - Chilecito, La Rioja | 0 | 4.209.266 | 4.209.266 | 0 | 0,00 | 100,00 | 0,00 |
| | | | | 32 | | Construcción de Jardín en Escuela General Las Heras - Juan Bautista Alberdi, Tucumán | 0 | 7.132.664 | 17.539.126 | 5.261.738 | 0,00 | 100,00 | 0,00 |
| | | | | | 51 | Construcción de Jardín en Escuela General Las Heras - Juan Bautista Alberdi, Tucumán | 0 | 7.132.664 | 17.539.126 | 5.261.738 | 0,00 | 100,00 | 0,00 |
| | | | | 33 | | Construcción de Jardín para Escuela N° 244 y Escuela Torres - La Cocha, Tucumán | 0 | 4.209.266 | 10.433.801 | 3.130.140 | 0,00 | 100,00 | 0,00 |
| | | | | | 51 | Construcción de Jardín para Escuela N° 244 y Escuela Torres - La Cocha, Tucumán | 0 | 4.209.266 | 10.433.801 | 3.130.140 | 0,00 | 100,00 | 0,00 |
| | | | | 34 | | Construcción de Jardín en Escuela N° 19 Javier Frías El Molino - Chicliqasta, Tucumán | 0 | 4.307.872 | 10.778.781 | 3.233.634 | 0,00 | 100,00 | 0,00 |
| | | | | | 51 | Construcción de Jardín en Escuela N° 19 Javier Frías El Molino - Chicliqasta, Tucumán | 0 | 4.307.872 | 10.778.781 | 3.233.634 | 0,00 | 100,00 | 0,00 |
| | | | | 35 | | Construcción de Jardín - Lamadrid, Graneros, Tucumán | 0 | 4.307.872 | 10.778.781 | 3.233.634 | 0,00 | 100,00 | 0,00 |
| | | | | | 51 | Construcción de Jardín - Lamadrid, Graneros, Tucumán | 0 | 4.307.872 | 10.778.781 | 3.233.634 | 0,00 | 100,00 | 0,00 |
| | | 7 | | | | Ejecución de Obras en Jardines en Región Patagonia Norte | | | | | | | |
| | | | | 1 | | Construcción de Jardín N° 484 - Cerro Radal, Chubut | 4.587.317 | 11.302.073 | 11.302.073 | 0 | 0,00 | 100,00 | 0,00 |
| | | | | | 51 | Construcción de Jardín N° 484 - Cerro Radal, Chubut | 4.587.317 | 11.302.073 | 11.302.073 | 0 | 0,00 | 100,00 | 0,00 |
| | | | | 2 | | Construcción de Jardín Barrio Lanín - Junín de los Andes, Provincia de Neuquén | 7.834.728 | 20.438.409 | 20.438.409 | 0 | 0,00 | 100,00 | 0,00 |
| | | | | | 51 | Construcción de Jardín Barrio Lanín - Junín de los Andes, Provincia de Neuquén | 7.834.728 | 20.438.409 | 20.438.409 | 0 | 0,00 | 100,00 | 0,00 |
| | | | | 3 | | Construcción de Jardín Barrio Los Álamos - Plottier, Provincia de Neuquén | 5.135.531 | 16.048.494 | 16.048.494 | 0 | 0,00 | 100,00 | 0,00 |
| | | | | | 51 | Construcción de Jardín Barrio Los Álamos - Plottier, Provincia de Neuquén | 5.135.531 | 16.048.494 | 16.048.494 | 0 | 0,00 | 100,00 | 0,00 |
| | | | | 4 | | Construcción de Jardín Terreno Escuela N° 266 - Plottier, Provincia de Neuquén | 5.135.531 | 16.048.494 | 16.048.494 | 0 | 0,00 | 100,00 | 0,00 |
| | | | | | 51 | Construcción de Jardín Terreno Escuela N° 266 - Plottier, Provincia de Neuquén | 5.135.531 | 16.048.494 | 16.048.494 | 0 | 0,00 | 100,00 | 0,00 |
| | | | | 5 | | Construcción de Jardín Terreno Escuela N°192 - Plottier, Provincia de Neuquén | 5.135.531 | 16.048.494 | 16.048.494 | 0 | 0,00 | 100,00 | 0,00 |
| | | | | | 51 | Construcción de Jardín Terreno Escuela N°192 - Plottier, Provincia de Neuquén | 5.135.531 | 16.048.494 | 16.048.494 | 0 | 0,00 | 100,00 | 0,00 |
| | | | | 6 | | Construcción de Jardín Terreno Escuela N° 60 - Plottier, Provincia de Neuquén | 5.135.531 | 16.048.494 | 16.048.494 | 0 | 0,00 | 100,00 | 0,00 |
| | | | | | 51 | Construcción de Jardín Terreno Escuela N° 60 - Plottier, Provincia de Neuquén | 5.135.531 | 16.048.494 | 16.048.494 | 0 | 0,00 | 100,00 | 0,00 |
| | | | | 7 | | Construcción de Jardín Calle Candolle - Plottier, Provincia de Neuquén | 5.135.531 | 16.048.494 | 16.048.494 | 0 | 0,00 | 100,00 | 0,00 |
| | | | | | 51 | Construcción de Jardín Calle Candolle - Plottier, Provincia de Neuquén | 5.135.531 | 16.048.494 | 16.048.494 | 0 | 0,00 | 100,00 | 0,00 |
| | | | | 8 | | Construcción de Jardín en Chacra 30 - San Martín de los Andes, Provincia de Neuquén | 4.587.316 | 11.966.901 | 11.966.901 | 0 | 0,00 | 100,00 | 0,00 |
| | | | | | 51 | Construcción de Jardín en Chacra 30 - San Martín de los Andes, Provincia de Neuquén | 4.587.316 | 11.966.901 | 11.966.901 | 0 | 0,00 | 100,00 | 0,00 |
| | | | | 9 | | Construcción de Jardín en Vega Maipú - San Martín de los Andes, Provincia de Neuquén | 7.834.728 | 20.438.409 | 20.438.409 | 0 | 0,00 | 100,00 | 0,00 |
| | | | | | 51 | Construcción de Jardín en Vega Maipú - San Martín de los Andes, Provincia de Neuquén | 7.834.728 | 20.438.409 | 20.438.409 | 0 | 0,00 | 100,00 | 0,00 |
| | | | | 10 | | Construcción de Jardín - Senillosa, Provincia de Neuquén | 5.135.531 | 16.048.494 | 16.048.494 | 0 | 0,00 | 100,00 | 0,00 |
| | | | | | 51 | Construcción de Jardín - Senillosa, Provincia de Neuquén | 5.135.531 | 16.048.494 | 16.048.494 | 0 | 0,00 | 100,00 | 0,00 |
| | | | | 11 | | Construcción de Jardín en Escuela N° 341 - Villa la Angostura, Provincia de Neuquén | 7.834.728 | 20.438.409 | 20.438.409 | 0 | 0,00 | 100,00 | 0,00 |
| | | | | | 51 | Construcción de Jardín en Escuela N° 341 - Villa la Angostura, Provincia de Neuquén | 7.834.728 | 20.438.409 | 20.438.409 | 0 | 0,00 | 100,00 | 0,00 |
| | | | | 12 | | Construcción de Jardín N° 115 - Bariloche, Río Negro | 4.587.316 | 11.966.901 | 11.966.901 | 0 | 0,00 | 100,00 | 0,00 |
| | | | | | 51 | Construcción de Jardín N° 115 - Bariloche, Río Negro | 4.587.316 | 11.966.901 | 11.966.901 | 0 | 0,00 | 100,00 | 0,00 |

CUADRO C
INVERSIÓN REAL DIRECTA: PROYECTOS DE INVERSIÓN *
AL 31/03/2017

| Jur | SAF | Pg | Sp | Py | Ob | Descripción | Ejec. Financiera acum. al 2016 | Crédito inicial 2017 | Vigente al 31/03/2017 | Devengado al 31/03/2017 | Ejec. Física acum. al 2016 | Programación Inicial 2017 | Ejecutado al 31/03/2017 |
|-----|-----|----|----|----|----|--|--------------------------------|----------------------|-----------------------|-------------------------|----------------------------|---------------------------|-------------------------|
| | | | | 13 | | Construcción de Jardín en Maquinchao - 25 de Mayo, Río Negro | 4.587.316 | 11.966.901 | 11.966.901 | 0 | 0,00 | 100,00 | 0,00 |
| | | | | | 51 | Construcción de Jardín en Maquinchao - 25 de Mayo, Río Negro | 4.587.316 | 11.966.901 | 11.966.901 | 0 | 0,00 | 100,00 | 0,00 |
| | | | | 14 | | Construcción de Jardín - Ingeniero Jacobacci, Río Negro | 4.587.316 | 11.966.901 | 11.966.901 | 0 | 0,00 | 100,00 | 0,00 |
| | | | | | 51 | Construcción de Jardín - Ingeniero Jacobacci, Río Negro | 4.587.316 | 11.966.901 | 11.966.901 | 0 | 0,00 | 100,00 | 0,00 |
| | | | | 15 | | Construcción de Jardín - Aluminé, Provincia de Neuquén | 3.263.208 | 9.692.713 | 12.027.847 | 0 | 0,00 | 100,00 | 0,00 |
| | | | | | 51 | Construcción de Jardín - Aluminé, Provincia de Neuquén | 3.263.208 | 9.692.713 | 12.027.847 | 0 | 0,00 | 100,00 | 0,00 |
| | | | | 16 | | Construcción de Jardín en Barrio Ezio Zani - Cutral Co, Provincia de Neuquén | 5.135.531 | 16.048.494 | 16.048.494 | 0 | 0,00 | 100,00 | 0,00 |
| | | | | | 51 | Construcción de Jardín en Barrio Ezio Zani - Cutral Co, Provincia de Neuquén | 5.135.531 | 16.048.494 | 16.048.494 | 0 | 0,00 | 100,00 | 0,00 |
| | | | | 17 | | Construcción de Jardín en Terreno Escuela 102 - Cutral Co, Provincia de Neuquén | 5.135.531 | 16.048.494 | 16.048.494 | 0 | 0,00 | 100,00 | 0,00 |
| | | | | | 51 | Construcción de Jardín en Terreno Escuela 102 - Cutral Co, Provincia de Neuquén | 5.135.531 | 16.048.494 | 16.048.494 | 0 | 0,00 | 100,00 | 0,00 |
| | | | | 18 | | Construcción de Jardín en Terreno Escuela 137 - Cutral Co, Provincia de Neuquén | 5.135.531 | 16.048.494 | 16.048.494 | 0 | 0,00 | 100,00 | 0,00 |
| | | | | | 51 | Construcción de Jardín en Terreno Escuela 137 - Cutral Co, Provincia de Neuquén | 5.135.531 | 16.048.494 | 16.048.494 | 0 | 0,00 | 100,00 | 0,00 |
| | | | | 19 | | Construcción de Jardín Las Lajitas - Las Lajitas, Provincia de Neuquén | 5.135.531 | 16.048.494 | 16.048.494 | 0 | 0,00 | 100,00 | 0,00 |
| | | | | | 51 | Construcción de Jardín Las Lajitas - Las Lajitas, Provincia de Neuquén | 5.135.531 | 16.048.494 | 16.048.494 | 0 | 0,00 | 100,00 | 0,00 |
| | | | | 20 | | Construcción de Jardín Nueva Barrio Esperanza - Neuquén, Provincia de Neuquén | 5.135.531 | 16.048.494 | 16.048.494 | 0 | 0,00 | 100,00 | 0,00 |
| | | | | | 51 | Construcción de Jardín Nueva Barrio Esperanza - Neuquén, Provincia de Neuquén | 5.135.531 | 16.048.494 | 16.048.494 | 0 | 0,00 | 100,00 | 0,00 |
| | | | | 21 | | Construcción de Jardín Barrio Valentina Sur - Neuquén, Provincia de Neuquén | 5.135.531 | 16.048.494 | 16.048.494 | 0 | 0,00 | 100,00 | 0,00 |
| | | | | | 51 | Construcción de Jardín Barrio Valentina Sur - Neuquén, Provincia de Neuquén | 5.135.531 | 16.048.494 | 16.048.494 | 0 | 0,00 | 100,00 | 0,00 |
| | | | | 22 | | Construcción de Jardín Calle Boer - Neuquén, Provincia de Neuquén | 5.135.531 | 16.048.494 | 16.048.494 | 0 | 0,00 | 100,00 | 0,00 |
| | | | | | 51 | Construcción de Jardín Calle Boer - Neuquén, Provincia de Neuquén | 5.135.531 | 16.048.494 | 16.048.494 | 0 | 0,00 | 100,00 | 0,00 |
| | | | | 23 | | Construcción de Jardín Sector Toma Norte - Neuquén, Provincia de Neuquén | 5.135.531 | 16.048.494 | 16.048.494 | 0 | 0,00 | 100,00 | 0,00 |
| | | | | | 51 | Construcción de Jardín Sector Toma Norte - Neuquén, Provincia de Neuquén | 5.135.531 | 16.048.494 | 16.048.494 | 0 | 0,00 | 100,00 | 0,00 |
| | | | | 24 | | Construcción de Jardín B° la Sirena 127 Ha - Neuquén, Provincia de Neuquén | 5.135.531 | 16.048.494 | 16.048.494 | 0 | 0,00 | 100,00 | 0,00 |
| | | | | | 51 | Construcción de Jardín B° la Sirena 127 Ha - Neuquén, Provincia de Neuquén | 5.135.531 | 16.048.494 | 16.048.494 | 0 | 0,00 | 100,00 | 0,00 |
| | | | | 25 | | Construcción de Jardín en Escuela N° 1 - Neuquén, Provincia de Neuquén | 5.135.531 | 16.048.494 | 16.048.494 | 0 | 0,00 | 100,00 | 0,00 |
| | | | | | 51 | Construcción de Jardín en Escuela N° 1 - Neuquén, Provincia de Neuquén | 5.135.531 | 16.048.494 | 16.048.494 | 0 | 0,00 | 100,00 | 0,00 |
| | | | | 26 | | Construcción de Jardín en Lote Z1 - Neuquén, Provincia de Neuquén | 3.263.208 | 9.692.713 | 9.692.713 | 0 | 0,00 | 100,00 | 0,00 |
| | | | | | 51 | Construcción de Jardín en Lote Z1 - Neuquén, Provincia de Neuquén | 3.263.208 | 9.692.713 | 9.692.713 | 0 | 0,00 | 100,00 | 0,00 |
| | | | | 27 | | Construcción de Jardín Terreno Escuela N° 105 - Vista Alegre, Provincia de Neuquén | 3.263.208 | 9.692.713 | 9.692.713 | 0 | 0,00 | 100,00 | 0,00 |
| | | | | | 51 | Construcción de Jardín Terreno Escuela N° 105 - Vista Alegre, Provincia de Neuquén | 3.263.208 | 9.692.713 | 9.692.713 | 0 | 0,00 | 100,00 | 0,00 |
| | | | | 28 | | Construcción de Jardín Zona Noroeste - Zapala, Provincia de Neuquén | 5.135.531 | 16.048.494 | 16.048.494 | 0 | 0,00 | 100,00 | 0,00 |
| | | | | | 51 | Construcción de Jardín Zona Noroeste - Zapala, Provincia de Neuquén | 5.135.531 | 16.048.494 | 16.048.494 | 0 | 0,00 | 100,00 | 0,00 |
| | | | | 29 | | Construcción de Jardín en Sector Autódromo - Centenario, Provincia de Neuquén | 5.135.531 | 16.048.494 | 16.048.494 | 0 | 0,00 | 100,00 | 0,00 |
| | | | | | 51 | Construcción de Jardín en Sector Autódromo - Centenario, Provincia de Neuquén | 5.135.531 | 16.048.494 | 16.048.494 | 0 | 0,00 | 100,00 | 0,00 |

**CUADRO C
INVERSIÓN REAL DIRECTA: PROYECTOS DE INVERSIÓN *
AL 31/03/2017**

| Jur | SAF | Pg | Sp | Py | Ob | Descripción | Ejec. Financiera acum. al 2016 | Crédito inicial 2017 | Vigente al 31/03/2017 | Devengado al 31/03/2017 | Ejec. Física acum. al 2016 | Programación Inicial 2017 | Ejecutado al 31/03/2017 |
|-----|-----|----|----|----|----|--|-----------------------------------|----------------------|--------------------------|----------------------------|----------------------------------|------------------------------|----------------------------|
| | | | | 30 | | Construcción de Jardín Sector Tanque de Agua - Centenario, Provincia de Neuquén | 5.135.531 | 16.048.494 | 16.048.494 | | 0,00 | 100,00 | 0,00 |
| | | | | | 51 | Construcción de Jardín Sector Tanque de Agua - Centenario, Provincia de Neuquén | 5.135.531 | 16.048.494 | 16.048.494 | | 0,00 | 100,00 | 0,00 |
| | | | | 31 | | Construcción de Jardín Sector Segunda Meseta - Centenario, Provincia de Neuquén | 5.135.531 | 16.048.494 | 16.048.494 | | 0,00 | 100,00 | 0,00 |
| | | | | | 51 | Construcción de Jardín Sector Segunda Meseta - Centenario, Provincia de Neuquén | 5.135.531 | 16.048.494 | 16.048.494 | | 0,00 | 100,00 | 0,00 |
| | | | | 32 | | Construcción de Jardín en Escuela 314 - Rincón de los Sauces, Provincia de Neuquén | 5.135.531 | 16.048.494 | 16.048.494 | | 0,00 | 100,00 | 0,00 |
| | | | | | 51 | Construcción de Jardín en Escuela 314 - Rincón de los Sauces, Provincia de Neuquén | 5.135.531 | 16.048.494 | 16.048.494 | | 0,00 | 100,00 | 0,00 |
| | | | | 33 | | Construcción de Jardín Zona Sudoeste - Rincón de los Sauces, Provincia de Neuquén | 5.135.531 | 16.048.494 | 16.048.494 | | 0,00 | 100,00 | 0,00 |
| | | | | | 51 | Construcción de Jardín Zona Sudoeste - Rincón de los Sauces, Provincia de Neuquén | 5.135.531 | 16.048.494 | 16.048.494 | | 0,00 | 100,00 | 0,00 |
| | | | | 34 | | Construcción de Jardín - San Patricio del Chañar, Provincia de Neuquén | 5.135.531 | 16.048.494 | 16.048.494 | | 0,00 | 100,00 | 0,00 |
| | | | | | 51 | Construcción de Jardín - San Patricio del Chañar, Provincia de Neuquén | 5.135.531 | 16.048.494 | 16.048.494 | | 0,00 | 100,00 | 0,00 |
| | | | | 35 | | Construcción de Jardín en Namuncurá y Santa Cruz - Cipolletti, Río Negro | 3.263.208 | 9.692.713 | 9.692.713 | | 0,00 | 100,00 | 0,00 |
| | | | | | 51 | Construcción de Jardín en Namuncurá y Santa Cruz - Cipolletti, Río Negro | 3.263.208 | 9.692.713 | 9.692.713 | | 0,00 | 100,00 | 0,00 |
| | | | | 36 | | Construcción de Jardín N° 112 - General Roca, Río Negro | 5.135.531 | 16.048.494 | 16.048.494 | | 0,00 | 100,00 | 0,00 |
| | | | | | 51 | Construcción de Jardín N° 112 - General Roca, Río Negro | 5.135.531 | 16.048.494 | 16.048.494 | | 0,00 | 100,00 | 0,00 |
| | | | | 37 | | Construcción de Jardín N° 43 - Catriel, Río Negro | 5.135.531 | 16.048.494 | 16.048.494 | | 0,00 | 100,00 | 0,00 |
| | | | | | 51 | Construcción de Jardín N° 43 - Catriel, Río Negro | 5.135.531 | 16.048.494 | 16.048.494 | | 0,00 | 100,00 | 0,00 |
| | | | | 38 | | Construcción de Jardín - Fernández Oro, Río Negro | 5.135.531 | 16.048.494 | 16.048.494 | | 0,00 | 100,00 | 0,00 |
| | | | | | 51 | Construcción de Jardín - Fernández Oro, Río Negro | 5.135.531 | 16.048.494 | 16.048.494 | | 0,00 | 100,00 | 0,00 |
| | | | | 39 | | Construcción de Jardín N° 102 Colonia Fátima - Cervantes, Río Negro | 3.263.208 | 9.694.713 | 9.694.713 | | 0,00 | 100,00 | 0,00 |
| | | | | | 51 | Construcción de Jardín N° 102 Colonia Fátima - Cervantes, Río Negro | 3.263.208 | 9.694.713 | 9.694.713 | | 0,00 | 100,00 | 0,00 |
| | | | | 40 | | Construcción de Jardín Integrado N° 29 - Cinco Saltos, Río Negro | 5.135.531 | 16.048.494 | 16.048.494 | | 0,00 | 100,00 | 0,00 |
| | | | | | 51 | Construcción de Jardín Integrado N° 29 - Cinco Saltos, Río Negro | 5.135.531 | 16.048.494 | 16.048.494 | | 0,00 | 100,00 | 0,00 |
| | | | | 41 | | Construcción de Jardín en Roca - General Roca, Río Negro | 5.135.531 | 16.048.494 | 16.048.494 | | 0,00 | 100,00 | 0,00 |
| | | | | | 51 | Construcción de Jardín en Roca - General Roca, Río Negro | 5.135.531 | 16.048.494 | 16.048.494 | | 0,00 | 100,00 | 0,00 |
| | | | | 42 | | Construcción de Jardín en Contralmirante Cordero - General Roca, Río Negro | 3.263.208 | 9.692.713 | 9.692.713 | | 0,00 | 100,00 | 0,00 |
| | | | | | 51 | Construcción de Jardín en Contralmirante Cordero - General Roca, Río Negro | 3.263.208 | 9.692.713 | 9.692.713 | | 0,00 | 100,00 | 0,00 |
| | | | | 43 | | Construcción de Jardín - Allen, Río Negro | 4.587.316 | 16.048.494 | 16.048.494 | | 0,00 | 100,00 | 0,00 |
| | | | | | 51 | Construcción de Jardín - Allen, Río Negro | 4.587.316 | 16.048.494 | 16.048.494 | | 0,00 | 100,00 | 0,00 |
| | | 8 | | | | Ejecución de Obras en Jardines en Región Patagonia Sur | | | | | | | |
| | | | | 1 | | Construcción de Jardín en Barrio La Emita Área 12 - Rawson, Chubut | 3.589.535 | 10.661.984 | 10.661.984 | | 0,00 | 100,00 | 0,00 |
| | | | | | 51 | Construcción de Jardín en Barrio La Emita Área 12 - Rawson, Chubut | 3.589.535 | 10.661.984 | 10.661.984 | | 0,00 | 100,00 | 0,00 |
| | | | | 2 | | Construcción de Jardín en Barrio Don Bosco - Trelew, Chubut | 3.589.535 | 10.661.984 | 10.661.984 | | 0,00 | 100,00 | 0,00 |
| | | | | | 51 | Construcción de Jardín en Barrio Don Bosco - Trelew, Chubut | 3.589.535 | 10.661.984 | 10.661.984 | | 0,00 | 100,00 | 0,00 |
| | | | | 3 | | Construcción de Jardín en KM 14 - Comodoro Rivadavia, Chubut | 3.589.535 | 10.661.984 | 10.661.984 | | 0,00 | 100,00 | 0,00 |

**CUADRO C
INVERSIÓN REAL DIRECTA: PROYECTOS DE INVERSIÓN *
AL 31/03/2017**

| Jur | SAF | Pg | Sp | Py | Ob | Descripción | Ejec. Financiera acum. al 2016 | Crédito inicial 2017 | Vigente al 31/03/2017 | Devengado al 31/03/2017 | Ejec. Física acum. al 2016 | Programación Inicial 2017 | Ejecutado al 31/03/2017 | | | | | | |
|-----|-----|----|----|----|----|--|---|---|-----------------------|-------------------------|---|---|-------------------------|------------|-------------|------------|--------|-------|------|
| 71 | 336 | 44 | | | 51 | Construcción de Jardín en KM 14 - Comodoro Rivadavia. Chubut | 3.589.535 | 10.661.984 | 10.661.984 | 0 | 0,00 | 100,00 | 0,00 | | | | | | |
| | | | | | | 4 | Construcción de Jardín Río Gallegos en Barrio Bicentenario - Río Gallegos. Santa Cruz | 7.834.728 | 20.438.409 | 20.438.409 | 0 | 0,00 | 100,00 | 0,00 | | | | | |
| | | | | | | 5 | 51 | Construcción de Jardín Río Gallegos en Barrio Bicentenario - Río Gallegos. Santa Cruz | 7.834.728 | 20.438.409 | 20.438.409 | 0 | 0,00 | 100,00 | 0,00 | | | | |
| | | | | | | | 5 | Construcción de Jardín - Gobernador Gregores, Santa Cruz | 4.587.316 | 11.966.901 | 11.966.901 | 0 | 0,00 | 100,00 | 0,00 | | | | |
| | | | | | | 6 | 51 | Construcción de Jardín - Gobernador Gregores, Santa Cruz | 4.587.316 | 11.966.901 | 11.966.901 | 0 | 0,00 | 100,00 | 0,00 | | | | |
| | | | | | | | 6 | Construcción de Jardín N° 46 - Chaltén, Santa Cruz | 4.587.316 | 11.966.901 | 11.966.901 | 0 | 0,00 | 100,00 | 0,00 | | | | |
| | | | | | | 7 | 51 | Construcción de Jardín N° 46 - Chaltén, Santa Cruz | 4.587.316 | 11.966.901 | 11.966.901 | 0 | 0,00 | 100,00 | 0,00 | | | | |
| | | | | | | | 7 | Construcción de Jardín N° 5 "Tol Olejce" - Río Grande, Tierra del Fuego | 7.834.728 | 20.438.409 | 20.438.409 | 0 | 0,00 | 100,00 | 0,00 | | | | |
| | | | | | | 8 | 51 | Construcción de Jardín N° 5 "Tol Olejce" - Río Grande, Tierra del Fuego | 7.834.728 | 20.438.409 | 20.438.409 | 0 | 0,00 | 100,00 | 0,00 | | | | |
| | | | | | | | 8 | Construcción de Jardín en Chacra II B° CGT - Río Grande, Tierra del Fuego | 4.587.311 | 11.966.901 | 11.966.901 | 0 | 0,00 | 100,00 | 0,00 | | | | |
| | | | | | | 1 | 106 | 1 | 6 | 51 | Construcción de Jardín en Chacra II B° CGT - Río Grande, Tierra del Fuego | 4.587.311 | 11.966.901 | 11.966.901 | 0 | 0,00 | 100,00 | 0,00 | |
| | | | | | | | | | | 1 | Ministerio de Ciencia, Tecnología e Innovación Productiva | | | | | | | | |
| | | | | | | | | | | | | Ministerio de Ciencia, Tecnología e Innovación Productiva | | | | | | | |
| | | | | | | | | | | | | Promoción y Financiamiento de Actividades de Ciencia, Tecnología e Innovación | | | | | | | |
| | | | | | | | | | | | 1 | Construcción Edificio Cero + Infinito - Etapa I (CAF N° 8919) | 153.183.000 | 70.412.724 | 170.412.724 | 52.216.222 | 0,00 | 57,25 | 2,08 |
| | | | | | | | | | | | 51 | Construcción Edificio Cero + Infinito - Etapa I (CAF N° 8919) | 153.183.000 | 70.412.724 | 170.412.724 | 52.216.222 | 0,00 | 57,25 | 2,08 |
| | | | | | | | | | | | | Comisión Nacional de Actividades Espaciales | | | | | | | |
| | | | | | | | | | | | | Actividades Centrales | | | | | | | |
| | | | | | | | | | | | 6 | Remodelación de la Sede Central de la CONAE- Edificio Balcarce | 10.885.893 | 50.000 | 50.000 | 16.243 | 71,35 | 1,00 | s/i |
| | | | | | | | | | | | 51 | Remodelación de la Sede Central de la CONAE- Edificio Balcarce | 10.885.893 | 50.000 | 50.000 | 16.243 | 71,35 | 1,00 | s/i |
| | | | | | 16 | Generación de Ciclos de Información Espacial Completos | | | | | | | | | | | | | |
| | | | | 1 | | Infraestructura Terrestre | 89.599.628 | 1.010.386 | 1.010.386 | 0 | 64,07 | 1,00 | 0,00 | | | | | | |
| | | | | | 52 | Construcción del Instituto Gulich | 89.212.425 | 50.000 | 50.000 | 0 | 68,44 | 1,00 | s/i | | | | | | |
| | | | | | 56 | Construcción Antena Multipropósito N° 4 | 387.203 | 50.386 | 50.386 | 0 | 7,00 | 1,00 | s/i | | | | | | |
| | | | | | 2 | Misiones Satelitales (BID 1777/OC-AR-PROSAT) | 3.608.027.566 | 966.245.897 | 1.026.105.897 | 317.963.163 | 96,60 | 1,00 | 0,25 | | | | | | |
| | | | | 52 | | Misión SAOCOM | 3.608.027.566 | 846.745.897 | 905.845.897 | 194.770.370 | 93,00 | 2,00 | 0,50 | | | | | | |
| | | | | | 4 | Infraestructura Terrestre Etapa II | 7.275.994 | 100.000 | 100.000 | 0 | 50,00 | 1,00 | s/i | | | | | | |
| | | | | | 51 | Antena Multipropósito N° 5 | 7.275.994 | 50.000 | 50.000 | 0 | 93,90 | 1,00 | s/i | | | | | | |
| | | | | | 52 | Antena Multipropósito N° 6 | 0 | 50.000 | 50.000 | 0 | 0,00 | 1,00 | s/i | | | | | | |
| | | | | | 7 | Construcción y Equipamiento del Laboratorio de Integración y Ensayos - Etapa I | 22.004.144 | 50.000 | 50.000 | 0 | 13,81 | 0,00 | s/i | | | | | | |
| | | | | 51 | | Construcción y Equipamiento del Laboratorio de Integración y Ensayos - Etapa I | 22.004.144 | 50.000 | 50.000 | 0 | 20,83 | 0,00 | s/i | | | | | | |
| | | | | | 9 | Misiones Satelitales - Etapa III | 261.581.879 | 100.529.472 | 130.629.472 | 63.995.879 | 26,99 | 6,00 | 1,50 | | | | | | |
| | | | | 51 | | Misiones SABIAMAR | 261.581.879 | 100.529.472 | 130.629.472 | 63.995.879 | 26,99 | 6,00 | 1,50 | | | | | | |
| | | | | | 10 | Proyecto 2MP | 37.357.395 | 60.000 | 6.820.000 | 1.107.125 | 42,91 | 2,84 | s/i | | | | | | |

**CUADRO C
INVERSIÓN REAL DIRECTA: PROYECTOS DE INVERSIÓN *
AL 31/03/2017**

| Jur | SAF | Pg | Sp | Py | Ob | Descripción | Ejec. Financiera acum. al 2016 | Crédito inicial 2017 | Vigente al 31/03/2017 | Devengado al 31/03/2017 | Ejec. Física acum. al 2016 | Programación Inicial 2017 | Ejecutado al 31/03/2017 |
|-----|-----|----|----|----|----|--|--------------------------------|----------------------|-----------------------|-------------------------|----------------------------|---------------------------|-------------------------|
| | | | | 11 | 51 | Proyecto 2MP - Desarrollo de Emprendimiento Satelital para Niños Jóvenes | 37.357.395 | 50.000 | 6.810.000 | 1.107.125 | 37,54 | 2,84 | s/i |
| | | | | | 51 | Desarrollo Integral del Sector Espacial Argentino - Fase I | 783.358.968 | 152.470.528 | 203.610.528 | 30.229.552 | 70,13 | 2,00 | 0,25 |
| | | | | | 51 | MATCALES - Desarrollo de Materiales, Partes y Componentes de Calidad Espacial | 129.845.528 | 54.814.240 | 54.814.240 | 135.198 | 62,11 | 14,00 | 0,10 |
| | | | | | 52 | Ampliación del Laboratorio de Ensayos - Centro Espacial Teófilo Tabanera | 313.316.752 | 71.855.780 | 122.995.780 | 14.306.386 | 62,19 | 14,85 | 3,00 |
| | | | | | 53 | INTECO - Construcción y Desarrollo de Antenas para el Plan Espacial Nacional | 22.294.259 | 292.000 | 292.000 | 12.977.984 | 32,20 | 0,35 | s/i |
| | | | | | 54 | Construcción de la Base de Lanzamiento | 317.902.429 | 22.026.722 | 22.026.722 | 1.388.583 | 87,13 | 4,00 | 0,50 |
| | | | | 12 | | Construcción del Satélite SAOCOM 2 A/B | 0 | 100.000 | 100.000 | 0 | 0,00 | 0,00 | 0,00 |
| | | | | | 51 | Construcción del Satélite SAOCOM 2 A/B | 0 | 100.000 | 100.000 | 0 | 0,00 | 0,00 | 0,00 |
| | | | | 13 | | Construcción de los Satelites de la Serie SARE II | 2.470.402 | 100.000 | 100.000 | 0 | 0,00 | 0,00 | 0,00 |
| | | | | | 51 | Construcción del Satélite SARE II A | 2.470.402 | 100.000 | 100.000 | 0 | 0,00 | 0,00 | 0,00 |
| | | 17 | | | | Investigación y Desarrollo de Medios de Acceso al Espacio | | | | | | | |
| | | | | 1 | | Construcción de Inyector Satelital para Cargas Útiles Livianas | 971.440.116 | 40.150.000 | 73.801.678 | 49.375.973 | 91,47 | 2,16 | 0,50 |
| | | | | | 52 | Configuración de Vehículo Espacial | 971.440.116 | 40.100.000 | 72.798.587 | 48.772.334 | 92,14 | 2,16 | 0,50 |
| | | | | 5 | | Construcción de Vehículos Lanzadores Tronador II A, B v C | 3.574.563 | 34.048.587 | 36.909 | 0 | 0,00 | 1,00 | s/i |
| | | | | | 51 | Construcción del Vehículo Lanzador Tronador II A | 3.574.563 | 33.998.587 | 36.909 | 0 | 0,00 | 1,79 | s/i |
| 72 | | | | | | Ministerio de Cultura | | | | | | | |
| | 337 | | | | | Ministerio de Cultura | | | | | | | |
| | | 42 | | | | Difusión, Concientización y Protección del Patrimonio Cultural del Museo de Bellas Artes | | | | | | | |
| | | | | 3 | | Ampliación del Museo Nacional de Bellas Artes | 4.250.000 | 5.000.000 | 5.000.000 | 0 | 10,00 | 40,00 | 0,00 |
| | | | | | 51 | Ampliación del Museo Nacional de Bellas Artes | 4.250.000 | 5.000.000 | 5.000.000 | 0 | 10,00 | 40,00 | 0,00 |
| | 113 | | | | | Teatro Nacional Cervantes | | | | | | | |
| | | 16 | | | | Acciones Artísticas del Teatro Nacional Cervantes | | | | | | | |
| | | | | 19 | | Restauración Integral y Puesta en Valor del Edificio del Teatro Nacional Cervantes | 1.898.933 | 1.200.000 | 500.000 | 0 | 1,00 | 40,00 | s/i |
| | | | | | 51 | Restauración Integral y Puesta en Valor del Edificio del Teatro Nacional Cervantes | 1.898.933 | 1.200.000 | 500.000 | 0 | 1,00 | 40,00 | s/i |
| | 116 | | | | | Biblioteca Nacional | | | | | | | |
| | | 25 | | | | Servicios de la Biblioteca Nacional | | | | | | | |
| | | | | 3 | | Puesta en Valor Fachada de la Biblioteca Nacional | 0 | 1.074.696 | 1.074.696 | 0 | 0,00 | 0,00 | 0,00 |
| | | | | | 51 | Puesta en Valor Fachada de la Biblioteca Nacional | 0 | 1.074.696 | 1.074.696 | 0 | 0,00 | 0,00 | 0,00 |
| | | | | | | Ministerio de Trabajo, Empleo y Seguridad Social | | | | | | | |
| | 350 | | | | | Ministerio de Trabajo, Empleo y Seguridad Social | | | | | | | |
| | | 1 | | | | Actividades Centrales | | | | | | | |
| | | | | 6 | | Reparación Pisos 2 Al 6, Edificio Callao 114-Etapa II | 0 | 1.583.349 | 1.583.349 | 0 | 0,00 | 4,44 | 0,00 |
| | | | | | 51 | Reparación Pisos 2 Al 6, Edificio Callao 114-Etapa II | 0 | 1.583.349 | 1.583.349 | 0 | 0,00 | 4,44 | 0,00 |
| | | 22 | | | | Regularización del Trabajo | | | | | | | |

75

**CUADRO C
INVERSIÓN REAL DIRECTA: PROYECTOS DE INVERSIÓN *
AL 31/03/2017**

| Jur | SAF | Pg | Sp | Py | Ob | Descripcion | Ejec. Financiera acum. al 2016 | Crédito inicial 2017 | Vigente al 31/03/2017 | Devengado al 31/03/2017 | Ejec. Física acum. al 2016 | Programación Inicial 2017 | Ejecutado al 31/03/2017 |
|-----|-----|----|----|----|----|---|--------------------------------|----------------------|-----------------------|-------------------------|----------------------------|---------------------------|-------------------------|
| | | | | 7 | | Construcción Delegación Regional Jujuy | 0 | 3.765.611 | 3.765.611 | 0 | 0,00 | 39,64 | 0,00 |
| | | | | | 51 | Construcción Delegación Regional Jujuy | 0 | 3.765.611 | 3.765.611 | 0 | 0,00 | 39,64 | 0,00 |
| | | | | 8 | | Construcción Delegación Regional La Rioja | 0 | 920.673 | 920.673 | 0 | 0,00 | 19,82 | 0,00 |
| | | | | | 51 | Construcción Delegación Regional La Rioja | 0 | 920.673 | 920.673 | 0 | 0,00 | 19,82 | 0,00 |
| | | | | 9 | | Construcción Delegación Regional Formosa | 0 | 5.184.272 | 5.184.272 | 0 | 0,00 | 43,13 | 0,00 |
| | | | | | 51 | Construcción Delegación Regional Formosa | 0 | 5.184.272 | 5.184.272 | 0 | 0,00 | 43,13 | 0,00 |
| | | | | 10 | | Construcción Delegación Regional San Nicolas | 0 | 372.785 | 372.785 | 0 | 0,00 | 15,09 | 0,00 |
| | | | | | 51 | Construcción Delegación Regional San Nicolas | 0 | 372.785 | 372.785 | 0 | 0,00 | 15,09 | 0,00 |
| | 24 | | | | | Sistema Federal de Empleo | | | | | | | |
| | | | | 1 | | Construcción y Reformas Edilicias en Edificios de las Gerencias de Empleo y Capacitación Labora | 0 | 5.445.142 | 5.445.142 | 0 | 0,00 | 28,25 | 0,00 |
| | | | | | 51 | Construcción y Reformas Edilicias en Edificios de las Gerencias de Empleo y Capacitación Labora | 0 | 5.445.142 | 5.445.142 | 0 | 0,00 | 28,25 | 0,00 |
| 850 | | | | | | Administración Nacional de la Seguridad Social | | | | | | | |
| | 1 | | | | | Actividades Centrales | | | | | | | |
| | | | | 17 | | Puesta en valor Regional Norte - Etapa 2 Prov Salta/Juiv | 0 | 10.800.000 | 10.800.000 | 0 | 0,00 | s/i | s/i |
| | | | | | 51 | Puesta en valor Regional Norte - Etapa 2 Prov Salta/Juiv | 0 | 10.800.000 | 10.800.000 | 0 | 0,00 | s/i | s/i |
| | | | | 18 | | Puesta en valor Regional Norte - Etapa 2 Prov Tucuman | 0 | 9.600.000 | 0 | 0 | 0,00 | s/i | s/i |
| | | | | | 51 | Puesta en valor Regional Norte - Etapa 2 Prov Tucuman | 0 | 9.600.000 | 0 | 0 | 0,00 | s/i | s/i |
| | | | | 26 | | Puesta en valor edificios Reg Sur 1 - La Pampa | 0 | 14.137.195 | 14.137.195 | 0 | 0,00 | s/i | s/i |
| | | | | | 51 | Puesta en valor edificios Reg Sur 1 - La Pampa | 0 | 14.137.195 | 14.137.195 | 0 | 0,00 | s/i | s/i |
| | | | | 27 | | Puesta en valor edificios Reg Sur 1 - Rio Negro | 0 | 29.834.206 | 29.834.206 | 0 | 0,00 | s/i | s/i |
| | | | | | 51 | Puesta en valor edificios Reg Sur 1 - Rio Negro | 0 | 29.834.206 | 29.834.206 | 0 | 0,00 | s/i | s/i |
| | | | | 28 | | Puesta en valor edificios Reg Sur 1 - Neuquen | 0 | 28.696.916 | 28.696.916 | 0 | 0,00 | s/i | s/i |
| | | | | | 51 | Puesta en valor edificios Reg Sur 1 - Neuquen | 0 | 28.696.916 | 28.696.916 | 0 | 0,00 | s/i | s/i |
| | | | | 34 | | Construcción Ambiente Máxima Seguridad Informática | 0 | 36.660.000 | 0 | 0 | 0,00 | s/i | s/i |
| | | | | | 51 | Construcción Ambiente Máxima Seguridad Informática | 0 | 36.660.000 | 0 | 0 | 0,00 | s/i | s/i |
| | | | | 36 | | Puesta en Valor Edificios Regional Centro (1) | 25.842.358 | 9.024.271 | 9.024.271 | 3.400.710 | 100,00 | s/i | s/i |
| | | | | | 51 | Puesta en Valor Edificios Regional Centro (1) | 25.842.358 | 9.024.271 | 9.024.271 | 3.400.710 | 100,00 | s/i | s/i |
| | | | | 37 | | Puesta en Valor Edificios Regional Cuyo | 28.297.283 | 1.500.000 | 0 | 0 | 100,00 | s/i | s/i |
| | | | | | 51 | Puesta en Valor Edificios Regional Cuyo | 28.297.283 | 1.500.000 | 0 | 0 | 100,00 | s/i | s/i |
| | | | | 38 | | Puesta en Valor Edificios Regional Bonaerense 1 | 31.103.068 | 3.000.000 | 3.000.000 | 0 | 100,00 | s/i | s/i |
| | | | | | 51 | Puesta en Valor Edificios Regional Bonaerense 1 | 31.103.068 | 3.000.000 | 3.000.000 | 0 | 100,00 | s/i | s/i |
| | | | | 39 | | Puesta en Valor Edificios Regional Noroeste | 1.343.664 | 21.513.546 | 21.513.546 | 4.621.371 | 36,16 | s/i | s/i |
| | | | | | 51 | Puesta en Valor Edificios Regional Noroeste | 1.343.664 | 21.513.546 | 21.513.546 | 4.621.371 | 36,16 | s/i | s/i |
| | | | | 40 | | Puesta en Valor de los Edificios Regional Litoral | 24.199.745 | 4.000.000 | 4.000.000 | 2.149.220 | 72,61 | s/i | s/i |

CUADRO C
INVERSIÓN REAL DIRECTA: PROYECTOS DE INVERSIÓN *
AL 31/03/2017

| Jur | SAF | Pg | Sp | Py | Ob | Descripción | Ejec. Financiera acum. al 2016 | Crédito inicial 2017 | Vigente al 31/03/2017 | Devengado al 31/03/2017 | Ejec. Física acum. al 2016 | Programación Inicial 2017 | Ejecutado al 31/03/2017 |
|-----|-----|----|----|----|----|--|--------------------------------|----------------------|-----------------------|-------------------------|----------------------------|---------------------------|-------------------------|
| | | | | | 51 | Puesta en Valor de los Edificios Regional Litoral | 24.199.745 | 4.000.000 | 4.000.000 | 2.149.220 | 72,61 | s/i | s/i |
| | | | | 43 | | Puesta en Valor Edificios Regional Conurbano 1 | 28.794.436 | 1.500.000 | 0 | 0 | 100,00 | s/i | s/i |
| | | | | | 51 | Puesta en Valor Edificios Regional Conurbano 1 | 28.794.436 | 1.500.000 | 0 | 0 | 100,00 | s/i | s/i |
| | | | | 44 | | Puesta en Valor Edificios Regional Bonaerense 2 | 26.416.384 | 1.500.000 | 0 | 0 | 100,00 | s/i | s/i |
| | | | | | 51 | Puesta en Valor Edificios Regional Bonaerense 2 | 26.416.384 | 1.500.000 | 0 | 0 | 100,00 | s/i | s/i |
| | | | | 45 | | Puesta en Valor de los Edificios Regional Conurbano 2 | 30.122.819 | 1.000.000 | 0 | 0 | 100,00 | s/i | s/i |
| | | | | | 51 | Puesta en Valor de los Edificios Regional Conurbano 2 | 30.122.819 | 1.000.000 | 0 | 0 | 100,00 | s/i | s/i |
| | | | | 48 | | Puesta en Valor Jefatura Regional Capital | 16.526.214 | 1.500.000 | 0 | 0 | 99,79 | s/i | s/i |
| | | | | | 51 | Puesta en Valor Jefatura Regional Capital | 16.526.214 | 1.500.000 | 0 | 0 | 99,79 | s/i | s/i |
| | | | | 49 | | Puesta en Valor Edificios Regional Bonaerense 3 | 30.239.746 | 5.500.000 | 0 | 0 | 92,72 | s/i | s/i |
| | | | | | 51 | Puesta en Valor Edificios Regional Bonaerense 3 | 30.239.746 | 5.500.000 | 0 | 0 | 92,72 | s/i | s/i |
| | | | | 50 | | Sede del Centro de Contingencia del Organismo | 0 | 43.750.000 | 0 | 0 | 0,00 | s/i | s/i |
| | | | | | 51 | Sede del Centro de Contingencia del Organismo | 0 | 43.750.000 | 0 | 0 | 0,00 | s/i | s/i |
| | | | | 55 | | Puesta en Valor Edificios Regional Noreste | 23.249.582 | 8.500.000 | 0 | 0 | 99,97 | s/i | s/i |
| | | | | | 51 | Puesta en Valor Edificios Regional Noreste | 23.249.582 | 8.500.000 | 0 | 0 | 99,97 | s/i | s/i |
| | | | | 56 | | Conservación y Puesta en Valor Edificios Regional Capital VI - Paseo Colón Nº 239/329 y Alsina 251 | 29.809.777 | 7.500.000 | 0 | 0 | 100,00 | s/i | s/i |
| | | | | | 51 | Conservación y Puesta en Valor Edificios Regional Capital VI - Paseo Colón Nº 239/329 y Alsina 251 | 29.809.777 | 7.500.000 | 0 | 0 | 100,00 | s/i | s/i |
| | | | | 57 | | Puesta en Valor de los Edificios Correspondientes a la Jefatura Regional Capital IV | 22.090.639 | 9.500.000 | 0 | 0 | 100,00 | s/i | s/i |
| | | | | | 51 | Puesta en Valor de los Edificios Correspondientes a la Jefatura Regional Capital IV | 22.090.639 | 9.500.000 | 0 | 0 | 100,00 | s/i | s/i |
| | | | | 58 | | Conservación, Reparación y Puesta en Valor de Edificios Regional Capital VIII - Balcarce 610, Chacabuco 467/479 y Moreno 437 (1) | 27.334.286 | 9.700.000 | 9.700.000 | 1.233.989 | 100,00 | s/i | s/i |
| | | | | | 51 | Conservación, Reparación y Puesta en Valor de Edificios Regional Capital VIII - Balcarce 610, Chacabuco 467/479 y Moreno 437 (1) | 27.334.286 | 9.700.000 | 9.700.000 | 1.233.989 | 100,00 | s/i | s/i |
| | | | | 59 | | Conservación, Reparación y Puesta en Valor de Edificio Regional Capital IX (1) | 12.208.032 | 5.000.000 | 5.000.000 | 1.399.547 | 100,00 | s/i | s/i |
| | | | | | 51 | Conservación, Reparación y Puesta en Valor de Edificio Regional Capital IX (1) | 12.208.032 | 5.000.000 | 5.000.000 | 1.399.547 | 100,00 | s/i | s/i |
| | | | | 62 | | Provisión e Instalación de Sistema de Protección Contra Incendio - Castex Nº 4453 San Martín | 0 | 7.000.000 | 0 | 0 | 0,00 | s/i | s/i |
| | | | | | 51 | Provisión e Instalación de Sistema de Protección Contra Incendio - Castex Nº 4453 San Martín | 0 | 7.000.000 | 0 | 0 | 0,00 | s/i | s/i |
| | | | | 65 | | Remodelación y Puesta en Valor Jefatura Regional Norte - Provincia de Salta | 12.714.771 | 3.000.000 | 0 | 0 | 100,00 | s/i | s/i |
| | | | | | 51 | Remodelación y Puesta en Valor Jefatura Regional Norte - Provincia de Salta | 12.714.771 | 3.000.000 | 0 | 0 | 100,00 | s/i | s/i |
| | | | | 66 | | Remodelación y Puesta en Valor Jefatura Regional Norte - Provincia de Tucumán | 15.445.319 | 2.000.000 | 0 | 0 | 100,00 | s/i | s/i |
| | | | | | 51 | Remodelación y Puesta en Valor Jefatura Regional Norte - Provincia de Tucumán | 15.445.319 | 2.000.000 | 0 | 0 | 100,00 | s/i | s/i |
| | | | | 67 | | Remodelación y Puesta en Valor Jefatura Regional Norte - Provincia de Jujuy | 6.601.605 | 2.000.000 | 0 | 0 | 100,00 | s/i | s/i |
| | | | | | 51 | Remodelación y Puesta en Valor Jefatura Regional Norte - Provincia de Jujuy | 6.601.605 | 2.000.000 | 0 | 0 | 100,00 | s/i | s/i |
| | | | | 69 | | Puesta en valor edificios Reg Sur 2 - Chubut | 0 | 14.669.442 | 14.669.442 | 0 | 0,00 | s/i | s/i |
| | | | | | 51 | Puesta en valor edificios Reg Sur 2 - Chubut | 0 | 14.669.442 | 14.669.442 | 0 | 0,00 | s/i | s/i |

**CUADRO C
INVERSIÓN REAL DIRECTA: PROYECTOS DE INVERSIÓN *
AL 31/03/2017**

| Jur | SAF | Pg | Sp | Py | Ob | Descripción | Ejec. Financiera acum. al 2016 | Crédito inicial 2017 | Vigente al 31/03/2017 | Devengado al 31/03/2017 | Ejec. Física acum. al 2016 | Programación Inicial 2017 | Ejecutado al 31/03/2017 |
|-----|-----|----|----|----|----|---|--------------------------------|----------------------|-----------------------|-------------------------|----------------------------|---------------------------|-------------------------|
| | | | | 70 | | Puesta en valor edificios Reg Sur 2 - Santa Cruz | 0 | 29.471.624 | 29.471.624 | 0 | 0,00 | s/i | s/i |
| | | | | | 51 | Puesta en valor edificios Reg Sur 2 - Santa Cruz | 0 | 29.471.624 | 29.471.624 | 0 | 0,00 | s/i | s/i |
| | | | | 71 | | Puesta en valor edificios Reg Sur 2 - Tierra del Fuego | 0 | 25.855.691 | 25.855.691 | 0 | 0,00 | s/i | s/i |
| | | | | | 51 | Puesta en valor edificios Reg Sur 2 - Tierra del Fuego | 0 | 25.855.691 | 25.855.691 | 0 | 0,00 | s/i | s/i |
| | | | | 76 | | Puesta en valor Edificios Regional Conurbano 1 Etapa 2 (1) | 27.294.147 | 2.776.947 | 6.776.947 | 3.286.805 | 100,00 | s/i | s/i |
| | | | | | 51 | Puesta en valor Edificios Regional Conurbano 1 Etapa 2 (1) | 27.294.147 | 2.776.947 | 6.776.947 | 3.286.805 | 100,00 | s/i | s/i |
| | | | | 77 | | Puesta en valor Edificios Regional Bonaerense 2 Etapa 2 | 20.290.789 | 2.782.609 | 6.782.609 | 0 | 95,88 | s/i | s/i |
| | | | | | 51 | Puesta en valor Edificios Regional Bonaerense 2 Etapa 2 | 20.290.789 | 2.782.609 | 6.782.609 | 0 | 95,88 | s/i | s/i |
| | | | | 78 | | Puesta en valor de los Edificios Regional Conurbano 2 Etapa 2 | 27.853.207 | 3.588.498 | 3.588.498 | 0 | 95,65 | s/i | s/i |
| | | | | | 51 | Puesta en valor de los Edificios Regional Conurbano 2 Etapa 2 | 27.853.207 | 3.588.498 | 3.588.498 | 0 | 95,65 | s/i | s/i |
| | | | | 79 | | Puesta en valor Edificios Regional Bonaerense 1 Etapa 2 | 0 | 32.021.619 | 32.021.619 | 0 | 0,00 | s/i | s/i |
| | | | | | 51 | Puesta en valor Edificios Regional Bonaerense 1 Etapa 2 | 0 | 32.021.619 | 32.021.619 | 0 | 0,00 | s/i | s/i |
| | | | | 80 | | Puesta en valor Edificios Regional Bonaerense 3 Etapa 2 | 0 | 32.524.677 | 32.524.677 | 0 | 0,00 | s/i | s/i |
| | | | | | 51 | Puesta en valor Edificios Regional Bonaerense 3 Etapa 2 | 0 | 32.524.677 | 32.524.677 | 0 | 0,00 | s/i | s/i |
| | | | | 81 | | Puesta en valor de los edificios Regional Litoral Etapa 2 | 0 | 22.200.000 | 22.200.000 | 0 | 0,00 | s/i | s/i |
| | | | | | 51 | Puesta en valor de los edificios Regional Litoral Etapa 2 | 0 | 22.200.000 | 22.200.000 | 0 | 0,00 | s/i | s/i |
| | | | | 82 | | Refacción y remodelación inmueble Solís 693 C.A.B.A | 0 | 6.845.236 | 0 | 0 | 0,00 | s/i | s/i |
| | | | | | 51 | Refacción y remodelación inmueble Solís 693 C.A.B.A | 0 | 6.845.236 | 0 | 0 | 0,00 | s/i | s/i |
| | | | | 83 | | Construcción Unidad de Atención Integral (UDAI)- Provincia de Jujuy (1) | 0 | 1.250.000 | 5.250.000 | 331.040 | 100,00 | s/i | s/i |
| | | | | | 51 | Construcción Unidad de Atención Integral (UDAI) - Provincia de Jujuy (1) | 0 | 1.250.000 | 5.250.000 | 331.040 | 100,00 | s/i | s/i |
| | | | | 84 | | Puesta en valor Edificios Regional Centro Etapa 2 | 0 | 13.292.465 | 13.292.465 | 0 | 0,00 | s/i | s/i |
| | | | | | 51 | Puesta en valor Edificios Regional Centro Etapa 2 | 0 | 13.292.465 | 13.292.465 | 0 | 0,00 | s/i | s/i |
| | | | | 85 | | Puesta en valor Edificios Regional Cuyo - Etapa 2 - Mendoza | 0 | 27.957.060 | 27.957.060 | 0 | 0,00 | s/i | s/i |
| | | | | | 51 | Puesta en valor Edificios Regional Cuyo - Etapa 2 - Mendoza | 0 | 27.957.060 | 27.957.060 | 0 | 0,00 | s/i | s/i |
| | | | | 86 | | Puesta en valor de los edificios de la Regional Cuyo Etapa 2 -San Juan y San Luis | 0 | 15.668.710 | 15.668.710 | 0 | 0,00 | s/i | s/i |
| | | | | | 51 | Puesta en valor de los edificios de la Regional Cuyo Etapa 2 -San Juan y San Luis | 0 | 15.668.710 | 15.668.710 | 0 | 0,00 | s/i | s/i |
| | | | | 87 | | Puesta en valor Edificios Regional Bonaerense 4 | 0 | 15.017.043 | 15.017.043 | 0 | 0,00 | s/i | s/i |
| | | | | | 51 | Puesta en valor Edificios Regional Bonaerense 4 | 0 | 15.017.043 | 15.017.043 | 0 | 0,00 | s/i | s/i |
| | | | | 88 | | Puesta en valor Edificios Regional Capital - Etapa 2 | 0 | 31.349.646 | 31.349.646 | 0 | 0,00 | s/i | s/i |
| | | | | | 51 | Puesta en valor Edificios Regional Capital - Etapa 2 | 0 | 31.349.646 | 31.349.646 | 0 | 0,00 | s/i | s/i |
| | | | | 89 | | Puesta en valor Edificio Córdoba N° 720 C.A.B.A | 0 | 5.980.782 | 0 | 0 | 0,00 | s/i | s/i |
| | | | | | 51 | Puesta en valor Edificio Córdoba N° 720 C.A.B.A | 0 | 5.980.782 | 0 | 0 | 0,00 | s/i | s/i |
| | | | | 90 | | Puesta en valor Edificio Moreno N° 1473 C.A.B.A | 0 | 8.111.233 | 0 | 0 | 0,00 | s/i | s/i |
| | | | | | 51 | Puesta en valor Edificio Moreno N° 1473 C.A.B.A | 0 | 8.111.233 | 0 | 0 | 0,00 | s/i | s/i |

**CUADRO C
INVERSIÓN REAL DIRECTA: PROYECTOS DE INVERSIÓN *
AL 31/03/2017**

| Jur | SAF | Pg | Sp | Py | Ob | Descripción | Ejec. Financiera acum. al 2016 | Crédito inicial 2017 | Vigente al 31/03/2017 | Devengado al 31/03/2017 | Ejec. Física acum. al 2016 | Programación Inicial 2017 | Ejecutado al 31/03/2017 |
|-----|-----|----|----|----|----|--|--------------------------------|----------------------|-----------------------|-------------------------|----------------------------|---------------------------|-------------------------|
| | | | | 91 | | Puesta en valor Edificio Tucumán N° 480/500 C.A.B.A | 0 | 6.225.648 | 0 | 0 | 0,00 | s/i | s/i |
| | | | | | 51 | Puesta en valor Edificio Tucumán N° 480/500 C.A.B.A | 0 | 6.225.648 | 0 | 0 | 0,00 | s/i | s/i |
| | | | | 94 | | Remodelación y Puesta en Valor Jefatura Regional Capital VI - Etapa 2 Paseo Colon N°239/329 v Alc | 0 | 23.070.000 | 0 | 0 | 0,00 | s/i | s/i |
| | | | | | 51 | Remodelación y Puesta en Valor Jefatura Regional Capital VI - Etapa 2 Paseo Colon N°239/329 v Alc | 0 | 23.070.000 | 0 | 0 | 0,00 | s/i | s/i |
| | | | | 95 | | Puesta en Valor de los Edificios Correspondientes a la Jefatura Regional Capital IV Etapa 2 | 0 | 24.942.419 | 0 | 0 | 0,00 | s/i | s/i |
| | | | | | 51 | Puesta en Valor de los Edificios Correspondientes a la Jefatura Regional Capital IV Etapa 2 | 0 | 24.942.419 | 0 | 0 | 0,00 | s/i | s/i |
| | | | | 96 | | Conservación, Reparación y Puesta en Valor de Edificios Regional Capital VIII - Etapa 2 - Balcarce | 0 | 34.824.215 | 0 | 0 | 0,00 | s/i | s/i |
| | | | | | 51 | Conservación, Reparación y Puesta en Valor de Edificios Regional Capital VIII - Etapa 2 - Balcarce | 0 | 34.824.215 | 0 | 0 | 0,00 | s/i | s/i |
| | | | | 97 | | Conservación, Reparación y Puesta en Valor de Edificio Regional Capital IX - Etapa 2 | 0 | 8.543.785 | 0 | 0 | 0,00 | s/i | s/i |
| | | | | | 51 | Conservación, Reparación y Puesta en Valor de Edificio Regional Capital IX - Etapa 2 | 0 | 8.543.785 | 0 | 0 | 0,00 | s/i | s/i |
| | | | | 98 | | Puesta en Valor Edificios Regional Noreste - Etapa 2 | 0 | 21.600.000 | 21.600.000 | 0 | 0,00 | s/i | s/i |
| | | | | | 51 | Puesta en Valor Edificios Regional Noreste - Etapa 2 | 0 | 21.600.000 | 21.600.000 | 0 | 0,00 | s/i | s/i |
| | | | | 99 | | Construcción Depósito Ezeiza | 0 | 10.400.000 | 0 | 0 | 0,00 | s/i | s/i |
| | | | | | 51 | Construcción Depósito Ezeiza | 0 | 10.400.000 | 0 | 0 | 0,00 | s/i | s/i |
| | | 1 | | | | Desarrollo de Infraestructura | | | | | | | |
| | | | | 2 | | Puesta en valor Regional Bonaerense 2 - Etapa III | 0 | 15.040.000 | 15.040.000 | 0 | 0,00 | s/i | s/i |
| | | | | | 51 | Puesta en valor Regional Bonaerense 2 - Etapa III | 0 | 15.040.000 | 15.040.000 | 0 | 0,00 | s/i | s/i |
| | | | | 3 | | Puesta en Valor edificios Regional Conurbano 2 - Etapa II | 0 | 19.040.000 | 19.040.000 | 0 | 0,00 | s/i | s/i |
| | | | | | 51 | Puesta en Valor edificios Regional Conurbano 2 - Etapa II | 0 | 19.040.000 | 19.040.000 | 0 | 0,00 | s/i | s/i |
| | | | | 4 | | Puesta en Valor edificios Regional Conurbano 1 - Etapa II | 0 | 19.040.000 | 19.040.000 | 0 | 0,00 | s/i | s/i |
| | | | | | 51 | Puesta en Valor edificios Regional Conurbano 1 - Etapa II | 0 | 19.040.000 | 19.040.000 | 0 | 0,00 | s/i | s/i |
| 80 | | | | | | Ministerio de Salud | | | | | | | |
| | 310 | | | | | Ministerio de Salud | | | | | | | |
| | | 38 | | | | Funciones Esenciales de Salud Pública (BIRF 7993-AR) | | | | | | | |
| | | | | 11 | | Construcción de Almacenes Regionales de Vacunas | 966.107 | 2.776.853 | 2.776.853 | 0 | 0,00 | 55,56 | 0,00 |
| | | | | | 51 | Construcción de Almacenes de Vacunas NOA y NEA | 966.107 | 615.057 | 615.057 | 0 | 0,00 | 55,56 | 0,00 |
| | | | | | 52 | Construcción de Almacenes de Vacunas Centro, Patagonia y Cuvc | 0 | 2.161.796 | 2.161.796 | 0 | 0,00 | 55,56 | 0,00 |
| | | | | 12 | | Construcción de Centros Regionales de Hemoterapia | 902.459 | 10.634.297 | 10.634.297 | 0 | 0,00 | 59,88 | 0,00 |
| | | | | | 51 | Construcción de Centros de Hemoterapia en la Provincia de Buenos Aires | 0 | 3.573.124 | 3.573.124 | 0 | 0,00 | 54,55 | 0,00 |
| | | | | | 52 | Construcción de Centros de Hemoterapia NOA | 902.459 | 7.061.173 | 7.061.173 | 0 | 0,00 | 66,67 | 0,00 |
| | 902 | | | | | Hospital Nacional en Red Especializado en Salud Mental y Adicciones "Licenciada Laura Bonaparte Asistencia Integral y Prevención en Drogadicción | | | | | | | |
| | | 52 | | | | | | | | | | | |
| | | | | 5 | | Reconstrucción Galerías Internas | 8.959.393 | 0 | 1.698.406 | 1.698.400 | 60,00 | s/i | 30,00 |
| | | | | | 51 | Reconstrucción Galerías Internas | 8.959.393 | 0 | 1.698.406 | 1.698.400 | 60,00 | s/i | 30,00 |

CUADRO C
INVERSIÓN REAL DIRECTA: PROYECTOS DE INVERSIÓN *
AL 31/03/2017

| Jur | SAF | Pg | Sp | Py | Ob | Descripción | Ejec. Financiera acum. al 2016 | Crédito inicial 2017 | Vigente al 31/03/2017 | Devengado al 31/03/2017 | Ejec. Física acum. al 2016 | Programación Inicial 2017 | Ejecutado al 31/03/2017 |
|-----|-----|----|----|----|----|--|--------------------------------|----------------------|-----------------------|-------------------------|----------------------------|---------------------------|-------------------------|
| | | | | 8 | | Construcción del Centro de Capacitación | 8.997.500 | 0 | 5.802.510 | 3.970.000 | 90,00 | s/i | 8,00 |
| | | | | | 51 | Construcción del Centro de Capacitación | 8.997.500 | 0 | 5.802.510 | 3.970.000 | 90,00 | s/i | 8,00 |
| | | | 10 | | | Puesta en Valor Edificio Central para Traslado de Oficinas Administrativas | 0 | 14.629.191 | 7.128.275 | 0 | 0,00 | 0,00 | 0,00 |
| | | | | | 51 | Puesta en Valor Edificio Central para Traslado de Oficinas Administrativas | 0 | 14.629.191 | 7.128.275 | 0 | 0,00 | 0,00 | 0,00 |
| 903 | | | | | | Hospital Nacional Dr. Baldomero Sommer | | | | | | | |
| | | 53 | | | | Atención de Pacientes | | | | | | | |
| | | | | 23 | | Reparación de Tanque de Agua del Hospital Nacional "Dr. Baldomero Sommer" | 1.942.505 | 0 | 1.953.000 | 410.580 | 67,34 | s/i | s/i |
| | | | | | 51 | Reparación de Tanque de Agua del Hospital Nacional "Dr. Baldomero Sommer" | 1.942.505 | 0 | 1.953.000 | 410.580 | 67,34 | s/i | s/i |
| | | | 36 | | | Adecuación del Sistema Eléctrico en distintos Sectores del Hospital | 2.037.500 | 6.001.719 | 6.001.719 | 2.037.500 | 10,00 | 30,00 | s/i |
| | | | | | 51 | Adecuación del Sistema Eléctrico en distintos Sectores del Hospital | 2.037.500 | 6.001.719 | 6.001.719 | 2.037.500 | 10,00 | 30,00 | s/i |
| | | | 43 | | | Construcción Veredas Peatonales (1) | 901.809 | 0 | 316.000 | 315.633 | 100,00 | s/i | s/i |
| | | | | | 51 | Construcción Veredas Peatonales (1) | 901.809 | 0 | 316.000 | 315.633 | 100,00 | s/i | s/i |
| | | | 45 | | | Construcción de Estacionamientos - Etapa I (1) | 3.520.000 | 0 | 1.126.400 | 1.126.400 | 100,00 | s/i | s/i |
| | | | | | 51 | Construcción de Estacionamientos - Etapa I (1) | 3.520.000 | 0 | 1.126.400 | 1.126.400 | 100,00 | s/i | s/i |
| | | | 49 | | | Instalación de Tomógrafo para el Hospital Nacional "Dr. Baldomero Sommer" | 0 | 3.751.075 | 3.751.075 | 0 | 0,00 | 31,25 | s/i |
| | | | | | 51 | Instalación de Tomógrafo para el Hospital Nacional "Dr. Baldomero Sommer" | 0 | 3.751.075 | 3.751.075 | 0 | 0,00 | 31,25 | s/i |
| | | | 50 | | | Construcción de Estacionamientos - Etapa II | 0 | 3.380.468 | 0 | 0 | 0,00 | 75,00 | s/i |
| | | | | | 51 | Construcción de Estacionamientos - Etapa II | 0 | 3.380.468 | 0 | 0 | 0,00 | 75,00 | s/i |
| | | | 51 | | | Construcción Veredas Peatonales - Etapa II | 0 | 1.617.463 | 1.602.531 | 0 | 0,00 | 76,00 | s/i |
| | | | | | 51 | Construcción Veredas Peatonales - Etapa II | 0 | 1.617.463 | 1.602.531 | 0 | 0,00 | 76,00 | s/i |
| 906 | | | | | | Administración Nacional de Laboratorios e Institutos de Salud Dr. Carlos G. Malbrán | | | | | | | |
| | | 56 | | | | Prevención, Control e Investigación de Patologías en Salud | | | | | | | |
| | | | | 25 | | Recuperación Patrimonial de las Fachadas, Vestíbulos de Acceso, Circulaciones Principales, | 0 | 2.100.602 | 100.602 | 0 | 0,00 | 1,00 | 0,00 |
| | | | | | 51 | Recuperación Patrimonial de las Fachadas, Vestíbulos de Acceso, Circulaciones Principales, | 0 | 2.100.602 | 100.602 | 0 | 0,00 | 1,00 | 0,00 |
| | | | 26 | | | Refuncionalización de Edificio de Tecnologías de la Información A.N.L.I.S. para Instalación de Data Center (1) | 2.505.181 | 1.050.301 | 350.301 | 279.871 | 100,00 | 0,00 | 0,00 |
| | | | | | 51 | Refuncionalización de Edificio de Tecnologías de la Información A.N.L.I.S. para Instalación de Data Center (1) | 2.505.181 | 1.050.301 | 350.301 | 279.871 | 100,00 | 0,00 | 0,00 |
| | | | 32 | | | Construcción de Control de Acceso al Edificio Central por Avenida Suarez (1) | 1.680.349 | 0 | 75.000 | 74.400 | 100,00 | s/i | 0,00 |
| | | | | | 51 | Construcción de Control de Acceso al Edificio Central por Avenida Suarez (1) | 1.680.349 | 0 | 75.000 | 74.400 | 100,00 | s/i | 0,00 |
| | | | 34 | | | Adecuación Espacios Exteriores y Contrafrente del Edificio Central | 0 | 3.571.023 | 71.023 | 0 | 0,00 | 2,00 | 0,00 |
| | | | | | 51 | Adecuación Espacios Exteriores y Contrafrente del Edificio Central | 0 | 3.571.023 | 71.023 | 0 | 0,00 | 2,00 | 0,00 |
| | | | 1 | | | Desarrollo y Producción de Biológicos | | | | | | | |
| | | | | 19 | | Adecuación de Instalaciones del Campo de Marcos Paz | 1.700.000 | 1.500.430 | 8.500.430 | 2.157.568 | 0,00 | 100,00 | 25,00 |

**CUADRO C
INVERSIÓN REAL DIRECTA: PROYECTOS DE INVERSIÓN *
AL 31/03/2017**

| Jur | SAF | Pg | Sp | Py | Ob | Descripción | Ejec. Financiera acum. al 2016 | Crédito inicial 2017 | Vigente al 31/03/2017 | Devengado al 31/03/2017 | Ejec. Física acum. al 2016 | Programación Inicial 2017 | Ejecutado al 31/03/2017 |
|-----|-----|----|----|----|----|--|--------------------------------|----------------------|-----------------------|-------------------------|----------------------------|---------------------------|-------------------------|
| | | | | | 51 | Adecuación de Instalaciones del Campo de Marcos Paz | 1.700.000 | 1.500.430 | 8.500.430 | 2.157.568 | 0,00 | 100,00 | 25,00 |
| | | 2 | | | | Investigación, Docencia y Servicio en Infecciones Bacterianas, Micóticas, Parasitarias y Virósicas | | | | | | | |
| | | | 10 | | | Remodelación y Ampliación del Servicio de Fisiopatogenia y Enterobacterias - Departamento de | 0 | 18.905.416 | 18.905.416 | 0 | 0,00 | 38,70 | 0,00 |
| | | | | | 51 | Remodelación y Ampliación del Servicio de Fisiopatogenia y Enterobacterias - Departamento de | 0 | 18.905.416 | 18.905.416 | 0 | 0,00 | 38,70 | 0,00 |
| | | 6 | | | | Control de Tuberculosis y otras Enfermedades Respiratorias | | | | | | | |
| | | | 9 | | | Puesta en Valor del Tendido de Red Eléctrico Subterráneo y Tablero Eléctrico del INER | 3.133.031 | 0 | 210.000 | 206.054 | 93,80 | s/i | 6,20 |
| | | | | | 51 | Puesta en Valor del Tendido de Red Eléctrico Subterráneo y Tablero Eléctrico del INER | 3.133.031 | 0 | 210.000 | 206.054 | 93,80 | s/i | 6,20 |
| | | | 11 | | | Reparación de Cubiertas, Tanque de Agua y Sanitario de Laboratorios del INER - Santa Fe | 1.528.336 | 0 | 2.450.000 | 2.032.310 | 39,00 | s/i | 56,00 |
| | | | | | 51 | Reparación de Cubiertas, Tanque de Agua y Sanitario de Laboratorios del INER - Santa Fe | 1.528.336 | 0 | 2.450.000 | 2.032.310 | 39,00 | s/i | 56,00 |
| | | 8 | | | | Capacitación y Servicios Epidemiológicos y de Infecciones Intrahospitalarias | | | | | | | |
| | | | 13 | | | Puesta en Valor Áreas Comunes del Instituto Nacional de Epidemiología (INE) | 7.661.074 | 0 | 600.000 | 263.556 | 91,20 | s/i | 6,00 |
| | | | | | 51 | Puesta en Valor Áreas Comunes del Instituto Nacional de Epidemiología (INE) | 7.661.074 | 0 | 600.000 | 263.556 | 91,20 | s/i | 6,00 |
| | | | 14 | | | Instalación Sistema de Ventilación en Laboratorios del Instituto Nacional de Epidemiología (INE) | 0 | 1.260.361 | 10.361 | 0 | 0,00 | 7,00 | 0,00 |
| | | | | | 51 | Instalación Sistema de Ventilación en Laboratorios del Instituto Nacional de Epidemiología (INE) | 0 | 1.260.361 | 10.361 | 0 | 0,00 | 7,00 | 0,00 |
| | | 9 | | | | Investigación y Diagnóstico de Factores de Riesgo Nutricional | | | | | | | |
| | | | 2 | | | Construcción de Nuevo Edificio del Centro Nacional de Investigaciones Nutricionales | 0 | 225.064 | 25.064 | 0 | 0,00 | 2,00 | 0,00 |
| | | | | | 51 | Construcción de Nuevo Edificio del Centro Nacional de Investigaciones Nutricionales | 0 | 225.064 | 25.064 | 0 | 0,00 | 2,00 | 0,00 |
| 908 | | | | | | Hospital Nacional Profesor Alejandro Posadas | | | | | | | |
| | 58 | | | | | Atencion Sanitaria para la Comunidad | | | | | | | |
| | | | 9 | | | Recuperación Edilicia y de Instalaciones Hospitalarias | 11.945.337 | 3.240.928 | 3.240.928 | 0 | 62,10 | s/i | 0,00 |
| | | | | | 52 | Refuncionalización Terapia Intensiva para Adultos | 11.945.337 | 3.240.928 | 3.240.928 | 0 | 97,00 | s/i | 0,00 |
| | | | 11 | | | Recuperación Edilicia y de Instalaciones Hospitalarias -Etapa IV | 0 | 3.000.860 | 3.000.860 | 0 | 0,00 | s/i | 0,00 |
| | | | | | 58 | Adecuación del Centro de Procesamiento de Datos | 0 | 3.000.860 | 3.000.860 | 0 | 0,00 | s/i | 0,00 |
| | | | 12 | | | Refuncionalización y Equipamiento de Lactario 3° Pisc - Codo A y B | 0 | 750.215 | 750.215 | 0 | 0,00 | s/i | 0,00 |
| | | | | | 51 | Refuncionalización y Equipamiento de Lactario 3° Pisc - Codo A y B | 0 | 750.215 | 750.215 | 0 | 0,00 | s/i | 0,00 |
| | | | 13 | | | Puesta en Valor Accesos y Circulación de Áreas Comunes del Hall Central | 0 | 1.350.387 | 1.350.387 | 0 | 0,00 | s/i | 0,00 |
| | | | | | 51 | Puesta en Valor Accesos y Circulación de Áreas Comunes del Hall Central | 0 | 1.350.387 | 1.350.387 | 0 | 0,00 | s/i | 0,00 |
| | | | 14 | | | Refuncionalización de Áreas Asistenciales - Consultorios Externos, Estudios Especiales v | 0 | 8.252.364 | 8.252.364 | 0 | 0,00 | s/i | 0,00 |
| | | | | | 51 | Refuncionalización de Áreas Asistenciales - Consultorios Externos, Estudios Especiales v | 0 | 8.252.364 | 8.252.364 | 0 | 0,00 | s/i | 0,00 |
| | | | 15 | | | Readecuación de Áreas de Cuidados Críticos | 0 | 4.501.289 | 4.501.289 | 0 | 0,00 | s/i | 0,00 |
| | | | | | 51 | Readecuación de Áreas de Cuidados Críticos | 0 | 4.501.289 | 4.501.289 | 0 | 0,00 | s/i | 0,00 |
| 909 | | | | | | Colonia Nacional Dr. Manuel A. Montes de Oca | | | | | | | |
| | 59 | | | | | Atención de Pacientes | | | | | | | |
| | | | 10 | | | Construcción Centro de Salud Integral y Unidades de Rehabilitación | 15.543.657 | 0 | 260.560 | 0 | 98,35 | 1,65 | s/i |

CUADRO C
INVERSIÓN REAL DIRECTA: PROYECTOS DE INVERSIÓN *
AL 31/03/2017

| Jur | SAF | Pg | Sp | Py | Ob | Descripción | Ejec. Financiera acum. al 2016 | Crédito inicial 2017 | Vigente al 31/03/2017 | Devengado al 31/03/2017 | Ejec. Física acum. al 2016 | Programación Inicial 2017 | Ejecutado al 31/03/2017 |
|-----|-----|----|----|----|----|---|-----------------------------------|----------------------|--------------------------|----------------------------|----------------------------------|------------------------------|----------------------------|
| | | | | | 51 | Construcción Centro de Salud Integral y Unidades de Rehabilitación | 15.543.657 | 0 | 260.560 | 0 | 98,35 | 1,65 | s/i |
| | | | | 13 | | Realización de 6 Hogares | 2.466.000 | 5.251.504 | 3.538.251 | 0 | 14,09 | 85,91 | s/i |
| | | | | | 51 | Realización de 6 Hogares | 2.466.000 | 5.251.504 | 3.538.251 | 0 | 14,09 | 85,91 | s/i |
| | | | | 18 | | Adaptación de Baños para Discapacidad | 4.355.297 | 0 | 335.444 | 65.844 | 92,85 | 7,15 | s/i |
| | | | | | 51 | Adaptación de Baños para Discapacidad | 4.355.297 | 0 | 335.444 | 65.844 | 92,85 | 7,15 | s/i |
| | | | | 20 | | Readecuación de la Red Eléctrica | 3.565.610 | 0 | 1.117.249 | 0 | 35,66 | 13,30 | s/i |
| | | | | | 51 | Readecuación de la Red Eléctrica | 3.565.610 | 0 | 1.117.249 | 0 | 35,66 | 13,30 | s/i |
| | | | | 23 | | Reubicación de Cocina Central | 0 | 2.250.645 | 451.075 | 0 | 0,00 | 0,00 | s/i |
| | | | | | 51 | Reubicación de Cocina Central | 0 | 2.250.645 | 451.075 | 0 | 0,00 | 0,00 | s/i |
| | | | | 24 | | Refacción y Refuncionalización Pabellón N° 7 | 0 | 4.051.160 | 4.051.160 | 0 | 0,00 | 35,00 | s/i |
| | | | | | 51 | Refacción y Refuncionalización Pabellón N° 7 | 0 | 4.051.160 | 4.051.160 | 0 | 0,00 | 35,00 | s/i |
| | | | | 28 | | Puesta en Valor de Calles y Caminos Internos | 0 | 1.500.430 | 3.300.000 | 0 | 0,00 | 100,00 | s/i |
| | | | | | 51 | Puesta en Valor de Calles y Caminos Internos | 0 | 1.500.430 | 3.300.000 | 0 | 0,00 | 100,00 | s/i |
| | | | | 29 | | Construcción Escaleras de Emergencias y Rampas para Discapacidad en Pabellones | 0 | 75.021 | 75.021 | 0 | 0,00 | 100,00 | s/i |
| | | | | | 51 | Construcción Escaleras de Emergencias y Rampas para Discapacidad en Pabellones | 0 | 75.021 | 75.021 | 0 | 0,00 | 100,00 | s/i |
| | | | | 30 | | Ampliación Servicios Complementarios de Rehabilitación Pabellón N°7 | 0 | 75.021 | 75.021 | 0 | 0,00 | 0,00 | s/i |
| | | | | | 51 | Ampliación Servicios Complementarios de Rehabilitación Pabellón N°7 | 0 | 75.021 | 75.021 | 0 | 0,00 | 0,00 | s/i |
| 910 | | 60 | | | | Instituto Nacional de Rehabilitación Psicofísica del Sur Dr. Juan Otimio Tesone Atención a Personas con Discapacidades Psicofísicas | | | | | | | |
| | | | | 17 | | Ampliación de Segunda Rampa y Salida de Emergencia Planta Alta | 0 | 1.875.537 | 0 | 0 | 0,00 | 0,00 | 0,00 |
| | | | | | 51 | Ampliación de Segunda Rampa y Salida de Emergencia Planta Alta | 0 | 1.875.537 | 0 | 0 | 0,00 | 0,00 | 0,00 |
| | | | | 19 | | Remodelación del Comedor | 0 | 2.100.602 | 1.540.602 | 0 | 0,00 | 0,00 | 0,00 |
| | | | | | 51 | Remodelación del Comedor | 0 | 2.100.602 | 1.540.602 | 0 | 0,00 | 0,00 | 0,00 |
| | | | | 26 | | Remodelación Estacionamiento para el Personal | 0 | 1.125.322 | 0 | 0 | 0,00 | 0,00 | 0,00 |
| | | | | | 51 | Remodelación Estacionamiento para el Personal | 0 | 1.125.322 | 0 | 0 | 0,00 | 0,00 | 0,00 |
| | | | | 28 | | Ampliación de Depósito de Residuos Patogénicos | | | | | 0,00 | s/i | 0,00 |
| | | | | | 51 | Ampliación de Depósito de Residuos Patogénicos | | | | | 0,00 | s/i | 0,00 |
| | | | | 30 | | Remodelación Consultorios Externos | 0 | 300.086 | 0 | 0 | 0,00 | 0,00 | 0,00 |
| | | | | | 51 | Remodelación Consultorios Externos | 0 | 300.086 | 0 | 0 | 0,00 | 0,00 | 0,00 |
| 81 | | | | | | Ministerio de Ambiente y Desarrollo Sustentable | | | | | | | |
| | 317 | | | | | Ministerio de Ambiente y Desarrollo Sustentable (Gastos Propios) Coordinación de Políticas Ambientales | | | | | | | |
| | | 62 | | | | | | | | | | | |
| | | | | 28 | | Construcción de un Relleno Sanitario en Zona Metropolitana Juiuv - Etapa I (BID N° 1868/OC-AR | 45.949.620 | 120.000.000 | 120.000.000 | 0 | 100,00 | 0,00 | s/i |
| | | | | | 51 | Construcción de un Relleno Sanitario en Zona Metropolitana Juiuv - Etapa I (BID N° 1868/OC-AR | 45.949.620 | 120.000.000 | 120.000.000 | 0 | 100,00 | 0,00 | s/i |

**CUADRO C
INVERSIÓN REAL DIRECTA: PROYECTOS DE INVERSIÓN *
AL 31/03/2017**

| Jur | SAF | Pg | Sp | Py | Ob | Descripción | Ejec. Financiera acum. al 2016 | Crédito inicial 2017 | Vigente al 31/03/2017 | Devengado al 31/03/2017 | Ejec. Física acum. al 2016 | Programación Inicial 2017 | Ejecutado al 31/03/2017 |
|-----|-----|----|----|----|----|--|--------------------------------|----------------------|-----------------------|-------------------------|----------------------------|---------------------------|-------------------------|
| | | | | 30 | | Construcción de un Relleno Sanitario y una Planta de Recuperación de Materiales para el Área | 0 | 23.902.673 | 23.902.673 | 13.866.416 | 0,00 | 70,00 | s/i |
| | | | | | 51 | Construcción de un Relleno Sanitario y una Planta de Recuperación de Materiales para el Área | 0 | 23.902.673 | 23.902.673 | 13.866.416 | 0,00 | 70,00 | s/i |
| | | | | 31 | | Construcción de un Relleno Sanitario y una Planta de Recuperación de Materiales en la ciudad de | 0 | 23.902.673 | 23.902.673 | 0 | 0,00 | 15,00 | s/i |
| | | | | | 51 | Construcción de un Relleno Sanitario y una Planta de Recuperación de Materiales en la ciudad de | 0 | 23.902.673 | 23.902.673 | 0 | 0,00 | 15,00 | s/i |
| | | | | 33 | | Construcción de un Relleno Sanitario y una Planta de Recuperación de Materiales en el Área Metropolitana | 0 | 23.902.673 | 23.902.673 | 0 | 0,00 | 35,00 | s/i |
| | | | | | 51 | Construcción de un Relleno Sanitario y una Planta de Recuperación de Materiales en el Área Metropolitana | 0 | 23.902.673 | 23.902.673 | 0 | 0,00 | 35,00 | s/i |
| | | | | 34 | | Construcción de un Relleno Sanitario y una Planta de Recuperación de Materiales en el Alto Valle de Río | 0 | 23.902.673 | 23.902.673 | 0 | 0,00 | 0,00 | s/i |
| | | | | | 51 | Construcción de un Relleno Sanitario y una Planta de Recuperación de Materiales en el Alto Valle de Río | 0 | 23.902.673 | 23.902.673 | 0 | 0,00 | 0,00 | s/i |
| | | | | 43 | | Construcción de un Relleno Sanitario en Centro Ambiental Chanchillos y Playón de Compostaje, | 38.806.200 | 0 | 0 | 0 | 0,00 | 70,00 | s/i |
| | | | | | 51 | Construcción de un Relleno Sanitario en Centro Ambiental Chanchillos y Playón de Compostaje, | 38.806.200 | 0 | 0 | 0 | 0,00 | 70,00 | s/i |
| 342 | | | | | | SAF Apoyo - Autoridad Cuenca Matanza Riachuelo (ACUMAR) | | | | | | | |
| | 39 | | | | | Gestión Ambiental Matanza-Riachuelo (BID 1059/OC-AR) | | | | | | | |
| | | | | 1 | | Saneamiento y Acondicionamiento Cuenca Matanza-Riachuelo (BID 1059/OC-AR) | 684.799.810 | 6.600.000 | 6.600.000 | 0 | 100,00 | 0,00 | 0,00 |
| | | | | | 51 | Redes Secundarias y Colectoras en La Matanza | 462.797.910 | 2.200.000 | 2.200.000 | 0 | 100,00 | 0,00 | 0,00 |
| | | | | | 52 | Ampliación de Planta Depuradora Sudoeste en La Matanza | 170.011.466 | 2.200.000 | 2.200.000 | 0 | 100,00 | 0,00 | 0,00 |
| | | | | | 53 | Colector Troncal-Ruta 21 en La Matanza | 51.990.434 | 2.200.000 | 2.200.000 | 0 | 100,00 | 0,00 | 0,00 |
| | 44 | | | | | Desarrollo Sustentable de la Cuenca Matanza - Riachuelo (BIRF N°7706-AC) | | | | | | | |
| | | | | 4 | | Ampliación de la Red de Agua-Cañuelas | 17.320.851 | 27.210.153 | 27.210.153 | 5.441.653 | 68,00 | 32,00 | 26,00 |
| | | | | | 51 | Ampliación de la Red de Agua-Cañuelas | 17.320.851 | 27.210.153 | 27.210.153 | 5.441.653 | 68,00 | 32,00 | 26,00 |
| | | | | 5 | | Ampliación Red de Agua-Marcos Paz | 0 | 72.510.613 | 72.510.613 | 0 | 0,00 | 60,00 | 0,00 |
| | | | | | 51 | Ampliación Red de Agua- Marcos Paz | 0 | 72.510.613 | 72.510.613 | 0 | 0,00 | 60,00 | 0,00 |
| | | | | 6 | | Construcción Planta de Tratamiento Efluentes Líquidos Industriales PIC-Lanús | 0 | 60.000.000 | 60.000.000 | 0 | 0,00 | 7,00 | 0,00 |
| | | | | | 51 | Construcción Planta de Tratamiento Efluentes Líquidos Industriales PIC Lanús | 0 | 60.000.000 | 60.000.000 | 0 | 0,00 | 7,00 | 0,00 |
| | | | | 7 | | Saneamiento Agua y Cloacas-Barrios Tres Rosas, San Blas (Villa 21/24) | 23.300.569 | 74.399.915 | 74.399.915 | 5.825.142 | 10,00 | 48,00 | 12,00 |
| | | | | | 51 | Saneamiento Agua y Cloacas-Barrios Tres Rosas, San Blas (Villa 21/24) | 23.300.569 | 74.399.915 | 74.399.915 | 5.825.142 | 10,00 | 48,00 | 12,00 |
| | | | | 8 | | Saneamiento Cloacal-Las Heras-Cañuelas-Pte. Perón | 0 | 15.000.000 | 15.000.000 | 0 | 0,00 | 0,00 | 0,00 |
| | | | | | 51 | Saneamiento Cloacal-Las Heras-Cañuelas-Pte. Perón | 0 | 15.000.000 | 15.000.000 | 0 | 0,00 | 0,00 | 0,00 |
| | | | | 9 | | Construcción Reservorios de Regulación-Control de Inundaciones R2 | 0 | 12.000.000 | 12.000.000 | 0 | 0,00 | 0,00 | 0,00 |
| | | | | | 51 | Construcción Reservorios de Regulación-Control de Inundaciones R2 | 0 | 12.000.000 | 12.000.000 | 0 | 0,00 | 0,00 | 0,00 |
| 107 | | | | | | Administración de Parques Nacionales | | | | | | | |
| | 20 | | | | | Áreas Protegidas y Conservación de Corredores (BIRF N° 7520/AR Comp.3) | | | | | | | |
| | | | | 1 | | Mejora e infraestructura en Parque Nacional Calilegua. (BIRF N° 7520/AR Comp.3) | 3.209.367 | 0 | 359.954 | 0 | 91,00 | 9,00 | 1,00 |
| | | | | | 51 | Mejora e infraestructura en Parque Nacional Calilegua. (BIRF N° 7520/AR Comp.3) | 3.209.367 | 0 | 359.954 | 0 | 91,00 | 9,00 | 1,00 |

CUADRO C
INVERSIÓN REAL DIRECTA: PROYECTOS DE INVERSIÓN *
AL 31/03/2017

| Jur | SAF | Pg | Sp | Py | Ob | Descripción | Ejec. Financiera acum. al 2016 | Crédito inicial 2017 | Vigente al 31/03/2017 | Devengado al 31/03/2017 | Ejec. Física acum. al 2016 | Programación Inicial 2017 | Ejecutado al 31/03/2017 |
|-----|-----|----|----|----|----|--|--------------------------------|----------------------|-----------------------|-------------------------|----------------------------|---------------------------|-------------------------|
| | | | | 2 | | Mejora e Infraestructura en PN Talampaya. (BIRF N° 7520/AR Comp.3) | 27.903.148 | 0 | 5.162.592 | 2.851.672 | 97,58 | 2,42 | 0,30 |
| | | | | | 51 | Mejora e Infraestructura en PN Talampaya. (BIRF N° 7520/AR Comp.3) | 27.903.148 | 0 | 5.162.592 | 2.851.672 | 97,58 | 2,42 | 0,30 |
| | | | | 5 | | Refacción Edificio Administración de Parques Nacionales-Sede Ancón. (BIRF N° 7520/AR Comp.3) | 4.607.670 | 0 | 109.024 | 0 | 100,00 | 0,00 | 0,00 |
| | | | | | 51 | Refacción Edificio Administración de Parques Nacionales-Sede Ancón. (BIRF N° 7520/AR Comp.3) | 4.607.670 | 0 | 109.024 | 0 | 100,00 | 0,00 | 0,00 |
| | | | | 6 | | Mejoras e Infraestructura en Parque Nacional Tierra del Fuego. (BIRF N° 7520/AR Comp.3) | 9.167.539 | 0 | 13.992.374 | 3.158.508 | 94,50 | 5,50 | 1,00 |
| | | | | | 51 | Mejoras e Infraestructura en Parque Nacional Tierra del Fuego. (BIRF N° 7520/AR Comp.3) | 9.167.539 | 0 | 13.992.374 | 3.158.508 | 94,50 | 5,50 | 1,00 |
| | | | | 7 | | Mejora e Infraestructura en Parque Nacional Los Alisos. (BIRF N° 7520/AR Comp.3) | 8.925.872 | 0 | 3.288.454 | 1.650.715 | 99,36 | 0,64 | 0,10 |
| | | | | | 51 | Mejora e Infraestructura en Parque Nacional Los Alisos. (BIRF N° 7520/AR Comp.3) | 8.925.872 | 0 | 3.288.454 | 1.650.715 | 99,36 | 0,64 | 0,10 |
| | | | | 10 | | Mejora e Infraestructura en Parque Nacional Los Cardones. (BIRF N° 7520/AR Comp.3) (1) | 10.207.525 | 0 | 814.144 | 661.905 | 100,00 | 0,00 | 0,00 |
| | | | | | 51 | Mejora e Infraestructura en Parque Nacional Los Cardones. (BIRF N° 7520/AR Comp.3) (1) | 10.207.525 | 0 | 814.144 | 661.905 | 100,00 | 0,00 | 0,00 |
| | | | | 12 | | Mejora e Infraestructura en Parque Nacional Baritú. (BIRF N° 7520/AR Comp.3) | 13.335.181 | 0 | 6.217.513 | 1.675.451 | 54,00 | 46,00 | 10,00 |
| | | | | | 51 | Mejora e Infraestructura en Parque Nacional Baritú. (BIRF N° 7520/AR Comp.3) | 13.335.181 | 0 | 6.217.513 | 1.675.451 | 54,00 | 46,00 | 10,00 |
| | 23 | | | | | Programa de Desarrollo de Corredores Turísticos (BID N° 2606/OC-AR) | | | | | | | |
| | | | | 1 | | Centro de Atención al Visitante en el Parque Nacional Lazo Puelo (BID N° 2606/OC-AR) | 3.797.226 | 7.778.657 | 12.392.403 | 643.825 | 20,00 | 80,00 | 20,00 |
| | | | | | 51 | Centro de Atención al Visitante en el Parque Nacional Lazo Puelo (BID N° 2606/OC-AR) | 3.797.226 | 7.778.657 | 12.392.403 | 643.825 | 20,00 | 80,00 | 20,00 |
| | | | | 2 | | Construcción de Sendero El Alerzal en el Parque Nacional Los Alerces Chubut | 10.924.076 | 0 | | | 96,37 | 3,63 | 0,00 |
| | | | | | 51 | Construcción de Sendero El Alerzal en el Parque Nacional Los Alerces Chubut | 10.924.076 | 0 | | | 96,37 | 3,63 | 0,00 |
| | | | | 5 | | Construcción Muelles en Puerto Blest y Puerto Cántaros en San Carlos de Bariloche - Parque Nacional Nahuel | 7.258.665 | 5.251.779 | 5.251.779 | 0 | 32,40 | 67,60 | 0,00 |
| | | | | | 51 | Construcción Muelles en Puerto Blest y Puerto Cántaros en San Carlos de Bariloche - Parque Nacional Nahuel | 7.258.665 | 5.251.779 | 5.251.779 | 0 | 32,40 | 67,60 | 0,00 |
| | | | | 6 | | Construcción Muelles en Puerto Frías y Puerto Alegre en San Carlos de Bariloche - Parque Nacional Nahuel | 24.375 | 10.592.886 | 14.436.040 | 0 | 0,00 | 60,00 | 0,00 |
| | | | | | 51 | Construcción Muelles en Puerto Frías y Puerto Alegre en San Carlos de Bariloche - Parque Nacional Nahuel | 24.375 | 10.592.886 | 14.436.040 | 0 | 0,00 | 60,00 | 0,00 |
| | | | | 7 | | Construcción Grupo Sanitarios PN Iguazú | 0 | 3.545.453 | 3.545.453 | 0 | 20,00 | 0,00 | 0,00 |
| | | | | | 51 | Construcción Grupo sanitarios PN Iguazú | 0 | 3.545.453 | 3.545.453 | 0 | 20,00 | 0,00 | 0,00 |
| | | | | 8 | | Construcción Muelle y Rampa Parque Nacional Lago Puelo | 0 | 22.346.245 | 22.176.245 | 0 | 0,00 | 60,00 | 0,00 |
| | | | | | 51 | Construcción Muelle y Rampa Parque Nacional Lago Puelo | 0 | 22.346.245 | 22.176.245 | 0 | 0,00 | 60,00 | 0,00 |
| | | | | 9 | | Construcción Infraestructura Salto Arrechea-PN Iguazú | 0 | 2.029.249 | 2.029.249 | 0 | 0,00 | 0,00 | 0,00 |
| | | | | | 51 | Construcción Infraestructura Salto Arrechea-PN Iguazú | 0 | 2.029.249 | 2.029.249 | 0 | 0,00 | 0,00 | 0,00 |
| | | | | 11 | | Construcción Subcentral de Incendio y Oficina Informes Junín de los Andes - Parque Nacional Lanín | 0 | 5.797.626 | 5.797.626 | 0 | 0,00 | 30,00 | 0,00 |
| | | | | | 51 | Construcción Subcentral de Incendio y Oficina Informes Junín de los Andes - Parque Nacional Lanín | 0 | 5.797.626 | 5.797.626 | 0 | 0,00 | 30,00 | 0,00 |
| | | | | 14 | | Construcción Portada de Acceso y Oficina de Informes en Parque Nacional Los Glaciares | 5.042.881 | 0 | | | 96,00 | 4,00 | 0,00 |
| | | | | | 51 | Construcción Portada de Acceso y Oficina de Informes en Parque Nacional Los Glaciares | 5.042.881 | 0 | | | 96,00 | 4,00 | 0,00 |
| | | | | 15 | | Construcción Subcentral de Incendio en El Chaltén - Parque Nacional Los Glaciares | 40.029 | 10.144.664 | 10.005.664 | 0 | 0,00 | 0,00 | 0,00 |
| | | | | | 51 | Construcción Subcentral de Incendio en El Chaltén - Parque Nacional Los Glaciares | 40.029 | 10.144.664 | 10.005.664 | 0 | 0,00 | 0,00 | 0,00 |
| | | | | 19 | | Puesta en Valor Sendero Macuco-PN Iguazú | 0 | 4.374.703 | 4.374.703 | 0 | 0,00 | 0,00 | 0,00 |

CUADRO C
INVERSIÓN REAL DIRECTA: PROYECTOS DE INVERSIÓN *
AL 31/03/2017

| Jur | SAF | Pg | Sp | Py | Ob | Descripción | Ejec. Financiera acum. al 2016 | Crédito inicial 2017 | Vigente al 31/03/2017 | Devengado al 31/03/2017 | Ejec. Física acum. al 2016 | Programación Inicial 2017 | Ejecutado al 31/03/2017 |
|-----|-----|----|----|----|----|--|--------------------------------|----------------------|-----------------------|-------------------------|----------------------------|---------------------------|-------------------------|
| | | | | | 51 | Puesta en Valor Sendero Macuco-PN Iguazú | 0 | 4.374.703 | 4.374.703 | 0 | 0,00 | 0,00 | 0,00 |
| | | | | 22 | | Construcción Sendero a Pingüinera - Parque Nacional Monte León | 0 | 3.056.916 | 3.056.916 | 0 | 0,00 | 0,00 | 0,00 |
| | | | | | 51 | Construcción Sendero a Pingüinera - Parque Nacional Monte León | 0 | 3.056.916 | 3.056.916 | 0 | 0,00 | 0,00 | 0,00 |
| | | | | 32 | | Reparación de Sendero y Miradores Río Menendez | 97.393 | 5.849.803 | 1.375.057 | 0 | 0,00 | 0,00 | 0,00 |
| | | | | | 51 | Construcción Centro de Servicios Puerto EL Chucao - Reparación de Sendero y Miradores Río Menendez | 97.393 | 5.849.803 | 1.375.057 | 0 | 0,00 | 0,00 | 0,00 |
| | | | | 33 | | Construcción Centro de Servicios Puerto EL Chucao - Construcción de Sendero Peatonal en El Cañadón del Toro Río Pipo-Parque Nacional Tierra del Fuec | 0 | 6.798.419 | 6.798.419 | 0 | 0,00 | 50,00 | 0,00 |
| | | | | | 51 | Construcción de Sendero Peatonal en El Cañadón del Toro Río Pipo-Parque Nacional Tierra del Fuec | 0 | 6.798.419 | 6.798.419 | 0 | 0,00 | 50,00 | 0,00 |
| | | | | 36 | | Construcción de Sanitarios Públicos en Zona de Estacionamiento-PN Lago Puelc | 0 | 3.135.178 | 3.135.178 | 0 | 0,00 | 0,00 | 0,00 |
| | | | | | 51 | Construcción de Sanitarios Públicos en Zona de Estacionamiento-PN Lago Puelc | 0 | 3.135.178 | 3.135.178 | 0 | 0,00 | 0,00 | 0,00 |
| | | | | 37 | | Refugio de Montaña Cara Norte Volcán Lanín-PN Lanín | 0 | 2.437.944 | 2.437.944 | 0 | 0,00 | 0,00 | 0,00 |
| | | | | | 51 | Refugio de Montaña Cara Norte Volcán Lanín-PN Lanín | 0 | 2.437.944 | 2.437.944 | 0 | 0,00 | 0,00 | 0,00 |
| | | | | 38 | | Camino de Acceso a Monte León-PN Monte León | 0 | 4.005.532 | 4.005.532 | 0 | 0,00 | 0,00 | 0,00 |
| | | | | | 51 | Camino de Acceso a Monte León-PN Monte León | 0 | 4.005.532 | 4.005.532 | 0 | 0,00 | 0,00 | 0,00 |
| | | | | 39 | | Puesta en Valor en PI Marino Costero Patagonia Austral | 0 | 7.379.662 | 3.706.508 | 0 | 0,00 | 20,00 | 0,00 |
| | | | | | 51 | Construcción de Muelles en Caleta Sara e Isla Leones y Puesta en Valor Farc | 0 | 5.402.588 | 1.729.434 | 0 | 0,00 | 20,00 | 0,00 |
| | | | | | 52 | Centro de Visitantes, Portada de Acceso y Cartelería-PI Marino Costero Patagonia Austral | 0 | 1.977.074 | 1.977.074 | 0 | 0,00 | 20,00 | 0,00 |
| | | | | 40 | | Construcción de Edificios para la Mejora de la Atención al Visitante-Puerto Blest-PN Nahuel Huap | 0 | 3.083.003 | 3.083.003 | 0 | 0,00 | 20,00 | 0,00 |
| | | | | | 51 | Construcción de Edificios para la Mejora de la Atención al Visitante-Puerto Blest-PN Nahuel Huap | 0 | 3.083.003 | 3.083.003 | 0 | 0,00 | 20,00 | 0,00 |
| | | | | | | Infraestructura en Áreas Naturales Protegidas | | | | | | | |
| | | | | 2 | | Construcción Intendencia y 2 Viviendas en Puerto San Julián Parque Nacional Interjurisdiccional Marino | 0 | 2.038.882 | 1.987.119 | 0 | 0,00 | 19,00 | 0,00 |
| | | | | | 51 | Construcción Intendencia y 2 Viviendas en Puerto San Julián Parque Nacional Interjurisdiccional Marino | 0 | 2.038.882 | 1.987.119 | 0 | 0,00 | 19,00 | 0,00 |
| | | | | 3 | | Refacción Centro de Visitantes-Parque Nacional El Palmar | 0 | 265.131 | 3.974.345 | 0 | 0,00 | 100,00 | 0,00 |
| | | | | | 51 | Refacción Centro de Visitantes-Parque Nacional El Palmar | 0 | 265.131 | 3.974.345 | 0 | 0,00 | 100,00 | 0,00 |
| | | | | 4 | | Construcción de 2 viviendas para Guardaparques-Parque Nacional campos del Tuvú | 1.036.724 | 549.530 | 4.146.897 | 0 | 0,00 | 100,00 | 0,00 |
| | | | | | 51 | Construcción de 2 viviendas para Guardaparques-Parque Nacional campos del Tuvú | 1.036.724 | 549.530 | 4.146.897 | 0 | 0,00 | 100,00 | 0,00 |
| | | | | 5 | | Construcción Galpón de Servicios Auxiliares-Parque Nacional Laguna Blanca | 0 | 745.275 | 3.808.617 | 0 | 0,00 | 63,47 | 0,00 |
| | | | | | 51 | Construcción Galpón de Servicios Auxiliares-Parque Nacional Laguna Blanca | 0 | 745.275 | 3.808.617 | 0 | 0,00 | 63,47 | 0,00 |
| | | | | 6 | | Puesta en Valor del Centro Administrativo de la Reserva Natural Pizarro-Etapa I | 0 | 3.568.746 | 3.020.490 | 0 | 0,00 | 55,00 | 0,00 |
| | | | | | 51 | Puesta en Valor del Centro Administrativo de la Reserva Natural Pizarro-Etapa I | 0 | 3.568.746 | 3.020.490 | 0 | 0,00 | 55,00 | 0,00 |
| | | | | 7 | | Construcción de 2 Viviendas en Destacamento Río Cincel-Monumento Natural Laguna los Pozuelos | 0 | 1.237.165 | 3.484.128 | 0 | 0,00 | 28,00 | 0,00 |
| | | | | | 51 | Construcción de 2 Viviendas en Destacamento Río Cincel-Monumento Natural Laguna los Pozuelos | 0 | 1.237.165 | 3.484.128 | 0 | 0,00 | 28,00 | 0,00 |
| | | | | 8 | | Construcción Galpón de Servicios Auxiliares-Parque Nacional Lago Puelo | 0 | 745.275 | 4.673.358 | 0 | 0,00 | 100,00 | 0,00 |
| | | | | | 51 | Construcción Galpón de Servicios Auxiliares-Parque Nacional Lago Puelo | 0 | 745.275 | 4.673.358 | 0 | 0,00 | 100,00 | 0,00 |
| | | | | 9 | | Puesta en Valor del Parque Nacional Nahuel Huapi | 0 | 0 | 2.540.237 | 0 | 0,00 | 39,08 | 0,00 |

CUADRO C
INVERSIÓN REAL DIRECTA: PROYECTOS DE INVERSIÓN *
AL 31/03/2017

| Jur | SAF | Pg | Sp | Py | Ob | Descripcion | Ejec. Financiera acum. al 2016 | Crédito inicial 2017 | Vigente al 31/03/2017 | Devengado al 31/03/2017 | Ejec. Física acum. al 2016 | Programaci ón Inicial 2017 | Ejecutado al 31/03/2017 |
|-----|-----|----|----|----|----|--|-----------------------------------|----------------------|--------------------------|----------------------------|----------------------------------|----------------------------------|----------------------------|
| | | | | | 51 | Reparación Muelle Quetrihue- Parque Nacional Nahuel Huapi | 0 | 0 | 2.540.237 | 0 | 0,00 | 39,08 | 0,00 |
| | | | | 10 | 51 | Construcción Vivienda Guardaparque-Parque Nacional Río Pilcomayo | 0 | 590.746 | 2.673.753 | 0 | 0,00 | 100,00 | 0,00 |
| | | | | | 51 | Construcción Vivienda Guardaparque-Parque Nacional Río Pilcomayo | 0 | 590.746 | 2.673.753 | 0 | 0,00 | 100,00 | 0,00 |
| | | | | 11 | 51 | Instalación de Postes y Alambrados-Cerco Perimetral-Parque Nacional Sierra de las Quijadas | 0 | 0 | 2.143.263 | 0 | 0,00 | 100,00 | 0,00 |
| | | | | | 51 | Instalación de Postes y Alambrados-Cerco Perimetral-Parque Nacional Sierra de las Quijadas | 0 | 0 | 2.143.263 | 0 | 0,00 | 100,00 | 0,00 |
| | | | | 12 | 51 | Construcción Vivienda Guardaparque y Oficina de Informes-Reserva Natural Formosa | 0 | 1.102.207 | 4.190.468 | 0 | 0,00 | 84,00 | 0,00 |
| | | | | | 51 | Construcción Vivienda Guardaparque y Oficina de Informes-Reserva Natural Formosa | 0 | 1.102.207 | 4.190.468 | 0 | 0,00 | 84,00 | 0,00 |
| | | | | 13 | 51 | Remodelación Galpón Fiscal-Delegación Regional Patagonia | 0 | 0 | 550.000 | 0 | 0,00 | 55,00 | 0,00 |
| | | | | | 51 | Remodelación Galpón Fiscal-Delegación Regional Patagonia | 0 | 0 | 550.000 | 0 | 0,00 | 55,00 | 0,00 |
| | | | | 16 | 51 | Mejoras e Infraestructura en PN Lihué Calel | 0 | 4.381.166 | 0 | 0 | 0,00 | 0,00 | 0,00 |
| | | | | | 51 | Construcción de Intendencia en General Acha | 0 | 2.664.310 | 0 | 0 | 0,00 | 0,00 | 0,00 |
| | | | | | 52 | Construcción Grupo Sanitario para Camping | 0 | 1.716.856 | 0 | 0 | 0,00 | 0,00 | 0,00 |
| | | | | 17 | 51 | Mejoras e Infraestructura en PI Marino Costero | 0 | 6.361.853 | 0 | 0 | 0,00 | 0,00 | 0,00 |
| | | | | | 51 | Galpón de Servicios Auxiliares | 0 | 4.074.445 | 0 | 0 | 0,00 | 0,00 | 0,00 |
| | | | | | 52 | Vivienda Guardaparques | 0 | 2.287.408 | 0 | 0 | 0,00 | 0,00 | 0,00 |
| | | | | 18 | 51 | Mejoras e Infraestructura en PN Los Alerces | 0 | 9.585.018 | 1.000.000 | 0 | 0,00 | 3,33 | 0,00 |
| | | | | | 51 | Toma, Potabilización y Distribución de Agua en Villa Futalaufquen | 0 | 2.131.448 | 0 | 0 | 0,00 | 0,00 | 0,00 |
| | | | | | 52 | Reposición Energía Eléctrica Villa Futalaufquen | 0 | 5.504.075 | 1.000.000 | 0 | 0,00 | 10,00 | 0,00 |
| | | | | | 53 | Depósito Combustible para Almacenamiento | 0 | 1.949.495 | 0 | 0 | 0,00 | 0,00 | 0,00 |
| | | | | 19 | 51 | Mejoras e Infraestructura en PN Perito Moreno | 0 | 6.368.351 | 1.885.000 | 0 | 0,00 | 14,50 | 0,00 |
| | | | | | 51 | Construcción de 2 Viviendas Guardaparques y Galpón en Centro Onelli | 0 | 6.368.351 | 1.885.000 | 0 | 0,00 | 14,50 | 0,00 |
| | | | | 20 | 51 | Mejoras e Infraestructura en PN Lanín | 0 | 3.574.075 | 1.045.000 | 0 | 0,00 | 19,00 | 0,00 |
| | | | | | 51 | Reparación Integral Edificio Intendencia | 0 | 3.574.075 | 1.045.000 | 0 | 0,00 | 19,00 | 0,00 |
| | | | | 21 | 51 | Mejoras e Infraestructura en PN Monte León | 0 | 3.774.223 | 2.196.150 | 0 | 0,00 | 30,25 | 0,00 |
| | | | | | 51 | Construcción de Sede Administrativa y Seccional de Guardaparque PN Monte León | 0 | 3.774.223 | 2.196.150 | 0 | 0,00 | 30,25 | 0,00 |
| | | | | 22 | 51 | Mejoras e Infraestructura en PN Sierra de las Quijadas | 0 | 2.664.310 | 1.312.000 | 0 | 0,00 | 32,00 | 0,00 |
| | | | | | 51 | Tendido de Red Eléctrica Rural | 0 | 2.664.310 | 1.312.000 | 0 | 0,00 | 32,00 | 0,00 |
| | | | | 23 | 51 | Mejoras e Infraestructura en PN Campos del Tuyú | 0 | 4.074.445 | 0 | 0 | 0,00 | 0,00 | 0,00 |
| | | | | | 51 | Construcción Galpón de Servicios Auxiliares | 0 | 4.074.445 | 0 | 0 | 0,00 | 0,00 | 0,00 |
| | | | | 24 | 51 | Mejoras e Infraestructura en PN El Leoncito | 0 | 3.052.260 | 0 | 0 | 0,00 | 0,00 | 0,00 |
| | | | | | 51 | Construcción de Centro Visitante y Vivienda Guardaparque | 0 | 3.052.260 | 0 | 0 | 0,00 | 0,00 | 0,00 |
| | | | | 25 | 51 | Mejoras e Infraestructura en PN Pre - Delta | 0 | 1.787.037 | 1.645.000 | 0 | 0,00 | 11,75 | 0,00 |
| | | | | | 51 | Refacción Vivienda Baqueano y sanitarios Centro de Visitante | 0 | 1.787.037 | 0 | 0 | 0,00 | 0,00 | 0,00 |
| | | | | | 52 | Construcción de 2 Viviendas de Guardaparques-Parque Nacional Pre-Delta | 0 | 0 | 1.645.000 | 0 | 0,00 | 23,50 | 0,00 |

CUADRO C
INVERSIÓN REAL DIRECTA: PROYECTOS DE INVERSIÓN *
AL 31/03/2017

| Jur | SAF | Pg | Sp | Py | Ob | Descripción | Ejec. Financiera acum. al 2016 | Crédito inicial 2017 | Vigente al 31/03/2017 | Devengado al 31/03/2017 | Ejec. Física acum. al 2016 | Programación Inicial 2017 | Ejecutado al 31/03/2017 |
|-----|-----|----|----|----|----|---|--------------------------------|----------------------|-----------------------|-------------------------|----------------------------|---------------------------|-------------------------|
| | | | | 26 | | Mejoras e infraestructura en RNE San Antonio | 0 | 3.452.556 | 0 | 0 | 0,00 | 0,00 | 0,00 |
| | | | | | 51 | Perforación de Agua | 0 | 150.111 | 0 | 0 | 0,00 | 0,00 | 0,00 |
| | | | | | 52 | Construcción de Sede Administrativa y Seccional de Guardaparque | 0 | 3.302.445 | 0 | 0 | 0,00 | 0,00 | 0,00 |
| | | | | 27 | | Mejoras e Infraestructura en PN Iguazú | 0 | 2.144.445 | 0 | 0 | 0,00 | 0,00 | 0,00 |
| | | | | | 51 | Construcción Alojamiento para Voluntarios | 0 | 2.144.445 | 0 | 0 | 0,00 | 0,00 | 0,00 |
| | | | | 28 | | Mejoras e Infraestructura en AP Copo | 0 | 1.716.856 | 0 | 0 | 0,00 | 0,00 | 0,00 |
| | | | | | 51 | Reparaciones Centro Operativo La Portada, El Guavacan y El Ayba | 0 | 1.716.856 | 0 | 0 | 0,00 | 0,00 | 0,00 |
| | | | | 29 | | Mejoras e Infraestructura en PN Chaco | 0 | 4.602.109 | 4.694.411 | 0 | 0,00 | 66,67 | 0,00 |
| | | | | | 51 | Construcción de Puente de Acceso al Area Operativa del Parque PN Chaco | 0 | 1.115.944 | 4.094.411 | 0 | 0,00 | 100,00 | 0,00 |
| | | | | | 52 | Construcción de 2 Viviendas Guardaparques en el predio de la Intendencia PN Chacc | 0 | 3.302.445 | 600.000 | 0 | 0,00 | 0,00 | 0,00 |
| | | | | | 53 | Construcción Torre Tanque y Reemplazo de la Red de Distribución de Aqua del Parque Nacional Chacc | 0 | 183.720 | 0 | 0 | 0,00 | 100,00 | 0,00 |
| | | | | 30 | | Mejoras e Infraestructura en PN Baritú | 0 | 2.752.037 | 0 | 0 | 0,00 | 0,00 | 0,00 |
| | | | | | 51 | Construcción de Viviendas Guardaparques y Grupo Sanitario en Campinú El Ukumar | 0 | 2.752.037 | 0 | 0 | 0,00 | 0,00 | 0,00 |
| | | | | 31 | | Mejoras e Infraestructura en PN El Rey | 0 | 3.431.111 | 0 | 0 | 0,00 | 0,00 | 0,00 |
| | | | | | 51 | Construcción de Seccional de Guardaparques en M.M.Güemes | 0 | 2.358.889 | 0 | 0 | 0,00 | 0,00 | 0,00 |
| | | | | | 52 | Reparación Techo Hostería | 0 | 1.072.222 | 0 | 0 | 0,00 | 0,00 | 0,00 |
| | | | | 32 | | Mejoras e Infraestructura en Delegación Técnica NOA | 0 | 591.347 | 500.500 | 0 | 0,00 | 55,00 | 0,00 |
| | | | | | 51 | Refacción y Ampliación del Edificio de la Delegación Regional NOA- 2º Etapa | 0 | 591.347 | 500.500 | 0 | 0,00 | 55,00 | 0,00 |
| | | | | 33 | | Puesta en Valor del Parque Nacional El Impenetrable | 0 | 0 | 2.196.150 | 0 | 0,00 | 30,25 | 0,00 |
| | | | | | 51 | Construcción de 2 Viviendas de Guardaparques en el Predio de la Intendencia-Parque Nacional El | 0 | 0 | 2.196.150 | 0 | 0,00 | 30,25 | 0,00 |
| | | | | 34 | | Puesta en Valor de la Coordinación Regional Sur | 0 | 0 | 1.545.220 | 0 | 0,00 | 38,63 | 0,00 |
| | | | | | 51 | Construcción de la Sede Administrativa de la Coordinación Regional Sur | 0 | 0 | 1.545.220 | 0 | 0,00 | 38,63 | 0,00 |

(*) Ejecución física y financiera informada al 26/06/2017

(1) Obra o Proyecto terminado, el devengado corresponde a certificaciones impagas, redeterminación de precios o adicionales de obra.

(1) La Corte Suprema de Justicia de la Nación, informa la ejecución de los proyectos/obras al cierre del ejercicio.

(3) Se aclara que el devengado del proyecto Construcción Central Termoeléctrica a Carbón Río Turbio corresponde a gastos de capital y la ejecución inherente a la partida "Adelantos a proveedores y contratistas"

(4) Se aclara que el devengado del proyecto Construcción de Reactor de Baja Potencia CAREM - Fase II corresponde a gastos de capital y la ejecución inherente a la partida "Adelantos a proveedores y contratista"

(5) Se aclara que el devengado del proyecto Renovación de Vías y Corredor del Ferrocarril General Belgrano Cargas corresponde a gastos de capital y la ejecución inherente a la partida "Adelantos a proveedores y contratista"

Desde el punto de vista metodológico, el cuadro refleja la ejecución física remitidas por los programas y organismos ejecutores.

CUADRO D
DIRECCIÓN NACIONAL DE VIALIDAD (PROYECTOS Y OBRAS AL 31/03/2017)

| Pr | Sp | PY | Ob | UB | Provincia | RUTA | Tramo | Sección | Tipo | Long. Km. | Inversión Total (miles \$) | Inicio | Fecha Fin | Estado | Obs. |
|--|----|----|----|----|------------------|--------------|---|---|------|-----------|----------------------------|------------|------------|--------|------|
| Mantenimiento por Administración | | | | | | | | | | | | | | | |
| 16 | 1 | 1 | 51 | 97 | PAIS | | Mantenimiento por Administración | Nacional | 14 | | 870.000 | 01/01/2017 | 31/12/2017 | 6 | B |
| Total Mantenimiento por Administración | | | | | | | | | | | 870.000 | | | | |
| Mantenimiento por Convenio con Provincias | | | | | | | | | | | | | | | |
| 16 | 3 | 47 | 51 | 78 | SANTA CRUZ | 281-288-293 | TFO Santa Cruz -Convenio 14 | Tramos Varios | 11 | 1.179,1 | 149.593 | 01/01/2014 | 31/01/2016 | 7 | |
| 16 | 3 | 48 | 51 | 94 | TIERRA DEL FUEGO | Comp "a" "b" | TFO Tierra del Fuego - Convenio 13 | Tramos Varios | 11 | 153,4 | 15.816 | 01/04/2014 | 30/04/2016 | 7 | |
| 16 | 3 | 51 | 51 | 46 | LA RIOJA | 40-79-76-78 | TFO La Rioja - Convenio 11 | Tramos Varios | 11 | 185,8 | 3.510 | 30/04/2014 | 28/04/2016 | 7 | |
| 16 | 3 | 55 | 51 | 78 | SANTA CRUZ | 293 | TFO - Convenio 15 | Trmos Varios | 11 | 1.524,0 | 78.627 | 01/01/2016 | 30/12/2016 | 7 | |
| 16 | 3 | 61 | 51 | 58 | NEUQUEN | 22 | TFO - Puente sobre el Río Neuquen - Plottier | Km. 1217,86 - Km. 1237,00 | 11 | 19,1 | 67.532 | 01/01/2016 | 30/12/2017 | 6 | A |
| Mantenimiento por Convenio con Provincias | | | | | | | | | | | 315.078 | | | | |
| Señalamiento Horizontal | | | | | | | | | | | | | | | |
| 16 | 4 | 13 | 51 | 96 | INTERPROVINCIAL | Varias | Señalamiento Horizontal Zona Centro - Fase II | Mendoza, San Juan, San Luis, Córdoba (parcial), La Pampa (parcial), Bs As (parcial) | 12 | | 241.916 | 08/08/2013 | 06/02/2016 | 7 | |
| 16 | 4 | 16 | 51 | 96 | INTERPROVINCIAL | Varias | Zona Sur | Buenos Aires, Nequén, Chubut, La Pampa, Santa Cruz y Tierra del Fuego | 12 | | 448.775 | 14/09/2015 | 12/09/2017 | 6 | |
| 16 | 4 | 17 | 51 | 96 | INTERPROVINCIAL | Varias | Zona Litoral | Buenos Aires, Santa Fe, Corrientes, Misiones, Entre Ríos, Chaco y Formosa | 12 | | 428.880 | 11/09/2015 | 09/09/2017 | 6 | |
| 16 | 4 | 18 | 51 | 96 | INTERPROVINCIAL | Varias | Zona Centro | Córdoba, Mendoza, La Rioja, San Juan y San Luis | 12 | | 121.543 | 01/09/2017 | 02/03/2019 | 1 | |
| 16 | 4 | 19 | 51 | 96 | INTERPROVINCIAL | Varias | Zona Norte | Tucumán, Salta, Jujuy, Catamarca y Santiago del Estero | 12 | | 119.629 | 01/09/2017 | 02/03/2019 | 1 | |
| 16 | 4 | 20 | 51 | 96 | INTERPROVINCIAL | Varias | Zona Sur | Neuquén, Chubut, La Pampa, Río Negro y Santa Cruz | 12 | | 134.550 | 01/09/2017 | 02/03/2019 | 1 | |
| 16 | 4 | 21 | 51 | 26 | CHUBUT | Varias | Obra de Señalamiento Vertical | | 12 | | 35.000 | 01/11/2017 | 01/09/2018 | 0 | |
| 16 | 4 | 22 | 51 | 96 | INTERPROVINCIAL | Varias | Zona Centro | Buenos Aires, Córdoba, Mendoza, San Juan y La Pampa | 12 | | 424.823 | 01/11/2015 | 30/10/2017 | 6 | |
| 16 | 4 | 23 | 51 | 96 | INTERPROVINCIAL | Varias | Zona Norte | Cordoba, Tucuman, Salta, Jujuy, Santa Fe, La Rioja, Catamarca y Santiago Del Estero | 12 | | 401.599 | 10/09/2015 | 08/09/2017 | 6 | |
| 16 | 4 | 24 | 51 | 70 | SAN JUAN | Varias | Obra de Señalamiento Vertical | | 12 | | 24.850 | 01/09/2017 | 02/05/2019 | 1 | |
| 16 | 4 | 25 | 51 | 96 | INTERPROVINCIAL | Varias | Señalamiento Horizontal Zona Litoral (Etapa III B) | SANTA FE, CORRIENTES, ENTRE RIOS, MISIONES Y FORMOSA | 12 | | 118.496 | 01/09/2017 | 31/08/2018 | 1 | |
| 16 | 4 | 26 | 51 | 62 | RIO NEGRO | Varias | Obra de Señalamiento Vertical (Río Negro) | | 12 | | 35.000 | 01/11/2017 | 31/10/2018 | 0 | |
| 16 | 4 | 27 | 51 | 96 | INTERPROVINCIAL | Varias | Señalamiento Horizontal Zona NORTE (Etapa IVa) | TUCUMAN, SALTA, CATAMARCA, LA RIOJA, JUJUY Y SANTIAGO DEL ESTERO | 12 | | 300.000 | 01/11/2017 | 31/10/2019 | 0 | |
| 16 | 4 | 28 | 51 | 96 | INTERPROVINCIAL | Varias | Señalamiento Horizontal Zona CENTRO (Etapa IVa) | BUENOS AIRES, CORDOBA, MENDOZA, SAN JUAN, SAN LUIS Y LA PAMPA | 12 | | 300.000 | 01/11/2017 | 31/10/2019 | 0 | |
| 16 | 4 | 29 | 51 | 96 | INTERPROVINCIAL | Varias | Señalamiento Horizontal Zona SUR (Etapa IVa) | BS AS, RIO NEGRO, LA PAMPA, CHUBUT, NEUQUEN, SANTA CRUZ Y TIERRA DEL FUEGO | 12 | | 300.000 | 01/11/2017 | 31/10/2019 | 0 | |
| 16 | 4 | 30 | 51 | 96 | INTERPROVINCIAL | Varias | Señalamiento Horizontal Zona LITORAL (Etapa IVa) | BUENOS AIRES, SANTA FE, CORRIENTES, ENTRE RIOS, CHACO Y FORMOSA | 12 | | 300.000 | 01/11/2017 | 31/10/2019 | 0 | |
| Total Señalamiento Horizontal | | | | | | | | | | | 3.735.061 | | | | |
| Obras de Emergencia | | | | | | | | | | | | | | | |
| 16 | 5 | 1 | 51 | 97 | PAIS | | Obras de Emergencia Menores | Nacional | 14 | | 14.729 | 01/01/2017 | 31/12/2017 | 6 | B |
| 16 | 5 | 2 | 51 | 97 | PAIS | Vs | Obras en Puentes | Nacional | 14 | | 12.050 | 01/01/2017 | 31/12/2017 | 6 | B |
| 16 | 5 | 4 | 51 | 97 | PAIS | | Obras Menores de Seguridad Vial | Nacional | 14 | | 2.240 | 01/01/2017 | 31/12/2017 | 6 | B |
| 16 | 5 | 5 | 51 | 90 | TUCUMAN | 65 | Palme R.N.N°38 - Lte. c/ Catamarca | Km 0,00 - km 48,00 | 13 | 48,0 | 30.000 | 01/11/2017 | 31/10/2018 | 0 | |
| Total Obras de Emergencia | | | | | | | | | | | 59.019 | | | | |
| Mantenimiento por Sistema Modular | | | | | | | | | | | | | | | |
| 16 | 6 | 19 | 51 | 6 | BUENOS AIRES | 3 | Emp. R.P.N°21 - Emp. R.P.N°6 | Km. 29,20 - km 61,38 - Sistema Modular | 11 | 32,2 | 223.878 | 08/07/2015 | 06/07/2017 | 6 | |
| 16 | 6 | 35 | 51 | 6 | BUENOS AIRES | S/N | Pte. S/ El Riachuelo Nicolas Avellaneda y Acc. | Nuevo Pte. Pueyrredon y Acc. | 11 | 2,5 | 247.999 | 01/08/2012 | 31/03/2017 | 6 | |
| 16 | 6 | 43 | 51 | 66 | SALTA | 40-51 | Abra el Acay - San Antonio de los Cobres / C. Quijano - Lte. c/ Jujuy | Km. 4610,91 - km 4630,87; km 21,78 - km 289,10 | 11 | 297,2 | 251.563 | 01/11/2013 | 30/10/2017 | 6 | |
| 16 | 6 | 55 | 51 | 50 | MENDOZA | 142 - 40 - 7 | Gustavo Andre - Emp. R.N.N°20 / Mdza - Lte S.Juan / S.Martin - Mdza | Km. 35-km112,5 / km3,27-km80,83 / km997,4-km1041,8 - Sistema Modular | 11 | 199,8 | 528.627 | 29/07/2011 | 26/07/2017 | 6 | |
| 16 | 6 | 57 | 51 | 6 | BUENOS AIRES | A001 | Acceso Sudeste (Sentido capital y sentido Bernal) | Km. 40,02 - km 46,92 | 11 | 13,5 | 200.683 | 25/04/2014 | 23/04/2018 | 6 | |
| 16 | 6 | 61 | 51 | 34 | FORMOSA | 95 y 86 | Lte. c/ Chaco - Villa Gral. Güemes / Emp. R.N.N°95 - R.P.N°28 | Km. 1489,68 - km 1608,59 y km 1288,31 - km 1411,55 | 11 | 242,2 | 65.597 | 01/07/2013 | 30/04/2017 | 6 | |
| 16 | 6 | 66 | 51 | 26 | CHUBUT | 3 | Emp. R.P.N°39 - Acceso a Rada Tilly | Km. 1822,20 - km 1842,77 | 11 | 20,6 | 84.828 | 16/09/2013 | 16/05/2016 | 8 | |
| 16 | 6 | 67 | 51 | 6 | BUENOS AIRES | - | Pte. Alsina (Pompeya) -Pte. Victorino de la Plaza - Pte. Viejo Pueyrredon | | 11 | 1,0 | 185.830 | 15/04/2015 | 13/04/2017 | 6 | |
| 16 | 6 | 70 | 51 | 46 | LA RIOJA | 78 | Emp. R.N.N°40 (Rio Capayan) - Lim. c/ Pcia. de Catamarca | Km. 0,00 - km. 78,52 | 11 | 81,4 | 48.994 | 06/06/2016 | 05/06/2018 | 6 | |
| 16 | 6 | 71 | 51 | 46 | LA RIOJA | 40-76 | Lim.c/Pcia. de SanJuan-Piedra Pintada/Emp. R.N.N°40(V Unión)-V Castelli | Km. 3711,28 - km. 3808 / km. 112,74 - km. 149,62 | 11 | 133,6 | 63.907 | 01/06/2016 | 31/05/2018 | 6 | |
| 16 | 6 | 79 | 51 | 26 | CHUBUT | 3 | Emp. R.P.N°39 - Acceso a Rada Tilly | Km. 1822,20 - km. 1842,77 | 11 | 20,6 | 62.997 | 01/11/2016 | 31/10/2018 | 6 | |
| Total Sistema Modular | | | | | | | | | | | 1.964.903 | | | | |
| Obras de Seguridad Vial | | | | | | | | | | | | | | | |
| 16 | 7 | 28 | 51 | 86 | SGO DEL ESTERO | 34 | Travesía Urbana por Taboada (Garza, Emp. R.P.N°164 - Pozo Hondo) | Km. 667,252 - Km 722,500 | 17 | 1,0 | 23.322 | 01/08/2017 | 01/06/2018 | 2 | |
| 16 | 7 | 29 | 51 | 86 | SGO DEL ESTERO | 34 | Emp. R.P.N°5 - Pozo Hondo | Emp. R.P.N°5 | 17 | 1,0 | 24.283 | 05/03/2015 | 03/04/2016 | 7 | |
| 16 | 7 | 57 | 51 | 42 | LA PAMPA | 35 | Emp. R.P.N°10 - Emp. R.P.N°4 | Sección XII km. 404,97 - KM. 407,10 Travesía Urbana Castex | 17 | 2,7 | 97.801 | 01/06/2012 | 28/11/2020 | 6 | |

CUADRO D
DIRECCIÓN NACIONAL DE VIALIDAD (PROYECTOS Y OBRAS AL 31/03/2017)

| Pr | Sp | Py | Ob | UB | Provincia | RUTA | Tramo | Sección | Tipo | Long. Km. | Inversión Total (miles \$) | Inicio | Fecha Fin | Estado | Obs. |
|----|----|----|----|----|-----------|--------------|---|---|------|-----------|----------------------------|------------|------------|--------|------|
| 16 | 7 | 60 | 51 | 74 | SAN LUIS | 146 - Ex 147 | Acceso a Villa de la Quebracha - Intersección R.N.Nº174 | Km. 118 - km 119,5 | 17 | 1,5 | 77.892 | 27/07/2013 | 26/12/2015 | 8 | |
| 16 | 7 | 66 | 51 | 22 | CHACO | 11 | Resistencia - Lte. c/Formosa | Acc. A Cna. Benitez - Margarita Belen, Emp. R.P. Nº 90 - La Leonesa | 5 | 2,2 | 39.279 | 26/08/2013 | 25/12/2015 | 7 | |
| 16 | 7 | 70 | 51 | 10 | CATAMARCA | 38 | Paso Externo por Ciudad de San Fernando del Río Ongolli - El Portezuelo | | 17 | 1,0 | 10.000 | 01/11/2017 | 01/09/2018 | 0 | |
| 16 | 7 | 79 | 51 | 38 | JUJUY | 52 | Emp. R.N.Nº9 - Emp. R.P.Nº79 | Variante Purmamarca (Km. 3,6 - Km. 6,02) | 11 | 2,4 | 70.119 | 15/03/2014 | 13/05/2016 | 8 | |
| 16 | 7 | 99 | 51 | 97 | PAIS | | Obras de Seguridad Vial | Nacional | 14 | | 143.126 | 01/01/2017 | 31/12/2017 | 6 | B |

Total Obras de Seguridad Vial

485.822

Obras de Conservación Mejorativa

| | | | | | | | | | | | | | | | |
|----|---|----|----|----|------------------|--------|---|-------------------------------|----|-------|---------|------------|------------|---|---|
| 16 | 8 | 1 | 51 | 97 | PAIS | | Obras Menores de Conservación Mejorativa | | 14 | | 50.258 | 01/01/2017 | 31/12/2017 | 6 | B |
| 16 | 8 | 47 | 51 | 22 | CHACO | 95 | J. J. Castelli - Emp. R.P.Nº3 - Sección II | Km. 1241,00 - km 1278,9 | 5 | 37,9 | 77.459 | 11/10/2013 | 10/04/2017 | 6 | |
| 16 | 8 | 48 | 51 | 22 | CHACO | 95 | Emp. con R.P.Nº9 - J. J. Castelli - Sección I | Km. 1167,2 - km 1197,00 | 11 | 29,8 | 77.004 | 11/10/2013 | 10/04/2017 | 6 | |
| 16 | 8 | 87 | 51 | 58 | NEUQUÉN | 40-242 | Zapala - Las Lajas | Km. 2405,35 - km 2454,85 | 11 | 101,1 | 83.819 | 16/01/2013 | 16/11/2015 | 8 | |
| 16 | 8 | 89 | 51 | 78 | SANTA CRUZ | 3 | Salida Río Gallego - Lte.Internacional c/ Chile | Prog. 2618,00 - Prog. 2659,00 | 11 | 41,0 | 99.605 | 01/11/2017 | 02/05/2019 | 0 | |
| 16 | 8 | 93 | 51 | 94 | TIERRA DEL FUEGO | 3 | La Herradura - Ushuaia | Km. 3006,12 - km 3049,37 | 11 | 43,4 | 267.533 | 01/09/2014 | 30/10/2017 | 6 | |

Total Obras de Conservación Mejorativas

655.678

Obras de Conservación Mejorativa Fase II

| | | | | | | | | | | | | | | | |
|----|---|----|----|----|------------------|-------|--|---|----|-------|---------|------------|------------|---|--|
| 16 | 9 | 6 | 51 | 42 | LA PAMPA | 151 | Lte. c/Río Nefro - La Pampa (Pte. s/Río Colorado) | | 11 | 0,2 | 14.400 | 01/11/2017 | 31/10/2018 | 0 | |
| 16 | 9 | 8 | 51 | 38 | JUJUY | 9 | Humahuaca - Emp. R.P. Nº 79 | Esq. Blancas - Aº Agua Chica | 11 | 22,4 | 102.006 | 01/06/2016 | 01/05/2017 | 6 | |
| 16 | 9 | 9 | 51 | 38 | JUJUY | 9 | Tras Cruces - Cangregillos | Lumara - Abra Pampa - Abra Pampa - Aº Chinaito | 11 | 20,7 | 94.335 | 05/04/2016 | 04/09/2017 | 6 | |
| 16 | 9 | 13 | 51 | 46 | LA RIOJA | 38 | Emp. Av. Almonacid - Emp. R.P. Nº 9 | Km. 432,78 - km 462,75 | 11 | 29,5 | 25.000 | 01/11/2017 | 29/01/2025 | 0 | |
| 16 | 9 | 14 | 51 | 46 | LA RIOJA | 38 | Emp. R.P.Nº9 - Lte. c/Catamarca | Km. 462,75 - km 509,45 | 11 | 46,1 | 21.000 | 01/11/2017 | 02/04/2018 | 0 | |
| 16 | 9 | 16 | 51 | 86 | SGO DEL ESTERO | 98 | Lte. c/Santa Fe - Banderas | Km. 180 - km 226 | 11 | 45,8 | 25.000 | 01/11/2017 | 02/05/2018 | 0 | |
| 16 | 9 | 17 | 51 | 86 | SGO DEL ESTERO | 16 | Lte. c/Chaco - El Cabure | Km. 318 - km 388 | 11 | 68,2 | 68.917 | 08/01/2016 | 07/11/2016 | 7 | |
| 16 | 9 | 25 | 51 | 94 | TIERRA DEL FUEGO | 3 | Kosovo - La Herradura | Km. 2974,42 - km 3006,28 | 11 | 32,0 | 200.197 | 01/07/2015 | 30/05/2018 | 6 | |
| 16 | 9 | 33 | 51 | 26 | CHUBUT | 3 | A/N R.N.Nº25 (Trelew) - Malaspina | Km. 1460 - km 1691,45 | 11 | 231,5 | 30.272 | 01/08/2017 | 31/07/2018 | 2 | |
| 16 | 9 | 34 | 51 | 62 | RIO NEGRO | 1540 | Emp. R.N.Nº23 - Las Bayas | Km. 105,17 - km 165,81 | 11 | 60,6 | 32.369 | 30/06/2015 | 14/01/2017 | 7 | |
| 16 | 9 | 46 | 51 | 30 | ENTRE RÍOS | 12 | Emp. R.P.Nº1-Río Guayquiraró(Limite con Corrientes) | Km. 604,7 - km. 647,2 | 13 | 19,0 | 40.000 | 01/11/2017 | 31/10/2018 | 0 | |
| 16 | 9 | 50 | 51 | 10 | CATAMARCA | 60 | Tinogasta - Fiambala | Km. 1324,22 - Km. 1371,20 | 11 | 47,0 | 22.428 | 01/09/2017 | 02/03/2018 | 1 | |
| 16 | 9 | 64 | 51 | 30 | ENTRE RÍOS | 131 | Emp. Ruta Nacional Nº12 - Emp. Ruta Provincial Nº11 | Emp. Ruta Nacional Nº12 - Emp. Ruta Provincial Nº11 | 11 | 32,0 | 40.000 | 01/11/2017 | 31/10/2018 | 0 | |
| 16 | 9 | 74 | 51 | 26 | CHUBUT | 260 | Emp. Ruta Nacional Nº 40 - Limite con Chile | Km. 0,00 - km 104,63 | 11 | 105,4 | 102.000 | 01/11/2017 | 31/10/2019 | 0 | |
| 16 | 9 | 77 | 51 | 46 | LA RIOJA | 38 | Limite con Córdoba - Emp. Ruta Nacional Nº 79 | Km. 211,58 - km 287,54 | 11 | 76,0 | 25.000 | 01/11/2017 | 31/01/2018 | 0 | |
| 16 | 9 | 82 | 51 | 18 | CORRIENTES | 118 | Emp. Ruta Provincial Nº 5 - Emp. Ruta Nacional Nº 12 | Km. 136,88 - km. 196,06 | 5 | 59,2 | 26.500 | 01/11/2017 | 01/09/2018 | 0 | |
| 16 | 9 | 89 | 51 | 6 | BUENOS AIRES | 33 | Trenque Lauquen - Rufino | Km. 320,55 - km 384,00 | 11 | 64,0 | 24.109 | 01/08/2017 | 31/07/2018 | 2 | |
| 16 | 9 | 90 | 51 | 6 | BUENOS AIRES | 33 | Trenque Lauquen - Rufino | Km. 384,00 - km. 436,45 | 11 | 52,0 | 20.751 | 01/08/2017 | 31/07/2018 | 2 | |
| 16 | 9 | 91 | 51 | 6 | BUENOS AIRES | 33 | Trenque Lauquen - Rufino | Km. 436,45 - km. 488,05 | 11 | 51,6 | 22.504 | 14/12/2016 | 14/08/2017 | 6 | |
| 16 | 9 | 92 | 51 | 6 | BUENOS AIRES | 33 | Trenque Lauquen - Rufino | Km. 488,05 - km. 537,32 | 11 | 49,3 | 23.021 | 14/12/2016 | 14/08/2017 | 6 | |
| 16 | 9 | 93 | 51 | 14 | CORDOBA | 158 | Colonia Prosperidad - Las Varillas | Km. 34,1 - km. 76,12 | 11 | 42,0 | 53.293 | 01/11/2017 | 02/05/2018 | 0 | |
| 16 | 9 | 94 | 51 | 90 | TUCUMAN | IV 38 | Acc.a Monteros - Emp. Ruta nac. Nº 38 (actual) | Km. 759 - km. 780 | 11 | 21,0 | 32.000 | 01/11/2017 | 31/10/2018 | 0 | |
| 16 | 9 | 97 | 51 | 50 | MENDOZA | 143 | Club Ing. Balloffet - Emp. R.N.Nº 146 | Km. 516,29 - km. 520,77 | 11 | 4,5 | 30.000 | 01/11/2017 | 31/10/2018 | 0 | |

Total Obras de Conservación Mejorativas Fase II

1.075.102

Obras de Seguridad Vial II

| | | | | | | | | | | | | | | | |
|----|----|----|----|----|------------------|-----|--|---|----|-----|---------|------------|------------|---|--|
| 16 | 10 | 80 | 51 | 96 | INTERPROVINCIAL | | Colocación de Defensas y Terminales ABC en BS AS, CÓRDOBA Y SANTA FE | | 17 | | 50.000 | 01/11/2017 | 31/10/2018 | 0 | |
| 16 | 10 | 81 | 51 | 96 | INTERPROVINCIAL | | Colocación de Defensas y Terminales ABC | MENDOZA, SAN JUAN, SAN LUIS Y LA RIOJA | 17 | | 50.000 | 01/11/2017 | 31/10/2018 | 0 | |
| 16 | 10 | 82 | 51 | 96 | INTERPROVINCIAL | | Colocación de Defensas y Terminales ABC | TUCUMAN, SALTA, JUJUY, CATAMARCA, STGO DEL ESTERO Y CHACO | 17 | | 50.000 | 01/11/2017 | 31/10/2018 | 0 | |
| 16 | 10 | 83 | 51 | 96 | INTERPROVINCIAL | | Colocación de Defensas y Terminales ABC | LA PAMPA, DEL CHUBUT, SANTA CRUZ | 17 | | 50.000 | 01/11/2017 | 31/10/2018 | 0 | |
| 16 | 10 | 84 | 51 | 96 | INTERPROVINCIAL | | Colocación de Defensas y Terminales ABC | CORRIENTES, ENTRE RÍOS, MISIONES Y FORMOSA | 17 | | 50.000 | 01/11/2017 | 31/10/2018 | 0 | |
| 16 | 10 | 85 | 51 | 96 | INTERPROVINCIAL | | Colocación de Defensas y Terminales ABC | NEUQUÉN, BAHÍA BLANCA Y RÍO NEGRO | 17 | | 50.000 | 01/11/2017 | 31/10/2018 | 0 | |
| 16 | 10 | 86 | 51 | 94 | TIERRA DEL FUEGO | | Colocación de Defensas y Terminales ABC | TIERRA DEL FUEGO | 17 | | 35.000 | 01/11/2017 | 31/10/2018 | 0 | |
| 16 | 10 | 87 | 51 | 54 | MISIONES | 101 | Colocación de barandas metálicas de defensa | | 17 | | 11.000 | 01/11/2017 | 31/10/2018 | 0 | |
| 16 | 10 | 90 | 51 | 26 | CHUBUT | 3 | Intersección R.N.Nº3 y R.P.Nº7 | Iluminación Rotonda km. 1456 | 17 | 1,0 | 833 | 01/11/2017 | 01/10/2018 | 0 | |
| 16 | 10 | 97 | 51 | 42 | LA PAMPA | 35 | Travesía Urbana Santa Rosá (Barrio Procrear) | | 17 | 1,0 | 128.149 | 01/11/2017 | 02/05/2019 | 0 | |

Total Obras de Seguridad Vial II

474.982

Obras de Conservación Mejorativa Fase III

| | | | | | | | | | | | | | | | |
|----|----|---|----|----|-------|----|------------------------------|--|----|------|--------|------------|------------|---|--|
| 16 | 11 | 1 | 51 | 38 | JUJUY | 52 | Límite Salta/Jujuy - Susques | Km. 125 - Acceso Susques km. 135,89 | 11 | 10,9 | 31.200 | 01/11/2017 | 31/10/2018 | 0 | |
| 16 | 11 | 2 | 51 | 38 | JUJUY | 52 | Límite Salta/Jujuy - Susques | Quebrada de Mal Paso (km 113,44) - Km 125. | 11 | | 28.300 | 01/11/2017 | 31/10/2018 | 0 | |

CUADRO D
DIRECCIÓN NACIONAL DE VIALIDAD (PROYECTOS Y OBRAS AL 31/03/2017)

| Pr | Sp | Py | Ob | UB | Provincia | RUTA | Tramo | Sección | Tipo | Long. Km. | Inversión Total (miles \$) | Inicio | Fecha Fin | Estado | Obs. |
|----|----|----|----|----|------------------|-----------|--|---|------|-----------|----------------------------|------------|------------|--------|------|
| 16 | 11 | 3 | 51 | 82 | SANTA FE | A007 Y 11 | Empalme R.N.N°168 - Empalme R.N.N° 11/Empalme R.N.N° A-007 - Recreo | 0,00 - 7,36 / 464,59 - 490,90 | 11 | 33,7 | 47.715 | 01/11/2017 | 31/10/2018 | 0 | |
| 16 | 11 | 5 | 51 | 82 | SANTA FE | 178 | Empalme R.N.N°1V09 - Empalme R.P.N°65 | 177,27 - 205,48 | 11 | 28,3 | 47.616 | 01/09/2017 | 02/07/2018 | 1 | |
| 16 | 11 | 7 | 51 | 70 | SAN JUAN | A014 | R.N.N°40 B. Bardiani - A/N R.P.N°12 - B/N R.P.N°21 - RN 40 B. Bardiani | 223,27 - 236,11 | 11 | 11,2 | 45.000 | 01/11/2017 | 31/10/2018 | 0 | |
| 16 | 11 | 8 | 51 | 70 | SAN JUAN | A014 | A/N R.P.N°12 - B/N R.P.N°21 | 4,91 - 9,74 | 17 | 4,8 | 38.000 | 01/11/2017 | 31/10/2018 | 0 | |
| 16 | 11 | 9 | 51 | 18 | CORRIENTES | 118 | Empalme R.N.N°12 (Sur) - Emp. R.P.N°5 | Km. 0,00 - km. 136,88 | 11 | 136,9 | 34.000 | 01/11/2017 | 31/10/2018 | 0 | |
| 16 | 11 | 10 | 51 | 18 | CORRIENTES | 12 | Arroyo Espindola - Emp. R.P.N°25 | Km. 749,80 - km. 788,33 | 11 | 38,5 | 22.000 | 01/11/2017 | 31/10/2018 | 0 | |
| 16 | 11 | 11 | 51 | 10 | CATAMARCA | 60 | Fiambala - Paso San Francisco | Km. 1554,95 - km. 1576,22 | 11 | 21,3 | 13.678 | 01/11/2017 | 31/10/2018 | 0 | |
| 16 | 11 | 12 | 51 | 58 | NEUQUEN | 40 | La Rinconada R.N.N°234 - Zapala R.N.N°22 | Aguada Florencio - Zapala R.N.N°22 | 11 | 17,0 | 35.000 | 01/11/2017 | 31/10/2018 | 0 | |
| 16 | 11 | 13 | 51 | 58 | NEUQUEN | 40 | La Rinconada R.N.N°234 | a Rinconada R.N.N°234 - Río Picun Leufu | 11 | 64,0 | 33.000 | 01/11/2017 | 31/10/2018 | 0 | |
| 16 | 11 | 15 | 51 | 26 | CHUBUT | 25 | Las Plumas - Emp. R.P.N°27 (Acceso El Sombrero) | Km. 207,14 - km. 234,12 | 11 | 30,0 | 45.000 | 01/11/2017 | 31/10/2018 | 0 | |
| 16 | 11 | 16 | 51 | 74 | SAN LUIS | 148 | Lte. San Luis / Cordoba - Emp. R.P.N°14 (Villa Dolores) | Km. 925 - km. 966,66 | 11 | 41,7 | 50.000 | 01/11/2017 | 31/10/2018 | 0 | |
| 16 | 11 | 17 | 51 | 74 | SAN LUIS | 20 | Lte. Cordoba / San Luis - Emp. R.N.N°79 (Quines) | Km. 214,94 - km. 266,41 | 11 | 51,5 | 40.000 | 01/11/2017 | 31/10/2018 | 0 | |
| 16 | 11 | 18 | 51 | 54 | MISIONES | 14 | Tobuna - Emp. R.N.N°101 | Prog. 1116,40 - Prog. 1127,42 | 11 | 11,0 | 50.000 | 01/11/2017 | 31/10/2018 | 0 | |
| 16 | 11 | 19 | 51 | 86 | SGO DEL ESTERO | 89 | Quimili - S. Corral | 381,91 - 490,51 | 11 | 108,6 | 45.000 | 01/11/2017 | 31/10/2018 | 0 | |
| 16 | 11 | 20 | 51 | 30 | ENTRE RIOS | 12 | A° Alcaraz - A° Feliciano | 558,00 - 578,00 | 11 | 3,1 | 45.000 | 01/11/2017 | 31/10/2018 | 0 | |
| 16 | 11 | 21 | 51 | 30 | ENTRE RIOS | 12 | A° Feliciano - R.P.N°6 | 578,00 - 593,00 | 11 | 3,2 | 45.000 | 01/11/2017 | 31/10/2018 | 0 | |
| 16 | 11 | 22 | 51 | 6 | BUENOS AIRES | 3 | Empalme R.N.N° 1V03 Pje. El Triangulo - Empalme Ex R.N.N°1V03 | Km. 682,46 - km. 683,49 | 11 | 1,0 | 32.000 | 01/11/2017 | 31/10/2018 | 0 | |
| 16 | 11 | 24 | 51 | 6 | BUENOS AIRES | 1V03 | Empalme R.N.N°3 - Bahía Blanca | Km. 677,39 - km. 680,88 | 11 | 3,5 | 28.000 | 01/11/2017 | 31/10/2018 | 0 | |
| 16 | 11 | 25 | 51 | 62 | RIO NEGRO | 22 | Limite con La Pampa - Emp. R.N.N°251 | Km. 859,80 | 8 | | 3.850 | 01/11/2017 | 31/10/2018 | 0 | |
| 16 | 11 | 26 | 51 | 62 | RIO NEGRO | 23 | Musters - Los Meneucos (Sierra Colorada) | Km. 222,80 | 8 | | 4.070 | 01/11/2017 | 02/03/2018 | 0 | |
| 16 | 11 | 28 | 51 | 42 | LA PAMPA | 154 | Empalme R.N.N°35 - Empalme R.N.N°22 | Emp. R.N. N° 35 - Emp. R.P. N° 18 / Km. 0,00 - Km. 66,50 (S1) | 8 | 66,5 | 40.000 | 01/11/2017 | 31/10/2018 | 0 | |
| 16 | 11 | 29 | 51 | 34 | FORMOSA | 86 | V. G. Güemes - P.C. Zalazar | V. G. Güemes - San Martín | 8 | 57,9 | 40.000 | 01/11/2017 | 31/10/2018 | 0 | |
| 16 | 11 | 30 | 51 | 34 | FORMOSA | 86 | V. G. Güemes - P.C. Zalazar | San Martín - P.C. Salazar | 8 | 54,7 | 43.000 | 01/11/2017 | 31/10/2018 | 0 | |
| 16 | 11 | 31 | 51 | 34 | FORMOSA | 95 | Limite con Chaco - Emp. R.N.N°86 | Limite con Chaco - Emp. R.N.N°81 | 8 | 62,0 | 41.000 | 01/11/2017 | 31/10/2018 | 0 | |
| 16 | 11 | 32 | 51 | 95 | FORMOSA | 34 | Limite con Chaco - Emp. R.N.N°86 | Empalme R.N.N°81 - Empalme R.N.N°86 | 8 | 64,0 | 42.000 | 01/11/2017 | 31/10/2018 | 0 | |
| 16 | 11 | 33 | 51 | 78 | SANTA CRUZ | 3 | Salida Río Gallegos - Lte. Internacional c/ Chile | Km. 2610,62 - km. 2618,00 / km. 2659 - km. 2674 | 8 | 22,4 | 51.190 | 01/11/2017 | 31/10/2018 | 0 | |
| 16 | 11 | 34 | 51 | 94 | TIERRA DEL FUEGO | 3 | La Herradura - Rancho Hambre | Km. 3006 - km. 3017 | 8 | 11,0 | 8.500 | 01/11/2017 | 31/10/2018 | 0 | |
| 16 | 11 | 35 | 51 | 94 | TIERRA DEL FUEGO | 3 | Tolhuin - Ushuaia | Km. 2949,94 - km. 3049,30 | 8 | 99,4 | 8.500 | 01/11/2017 | 31/10/2018 | 0 | |
| 16 | 11 | 36 | 51 | 66 | SALTA | 9 | Salta - Lte. c/ Jujuy | Salta - Limite c/ Jujuy | 8 | | 30.000 | 01/11/2017 | 31/10/2018 | 0 | |
| 16 | 11 | 37 | 51 | 54 | MISIONES | | Puentes Inter. Posadas - Encarnación y Pto. Iguazu - Foz de Iguazu | | 8 | | 1.200 | 01/11/2017 | 31/10/2018 | 0 | |
| 16 | 11 | 60 | 51 | 66 | SALTA | 34 | Empalme R.N.N°9 - Limite Salta/Jujuy | | 8 | | 41.100 | 01/11/2017 | 31/10/2018 | 0 | |
| 16 | 11 | 81 | 51 | 58 | NEUQUEN | 242 | Acceso a Las Lajas - Cambio de Pavimento | | 5 | 25,0 | 50.680 | 01/11/2017 | 31/12/2018 | 0 | |
| 16 | 11 | 93 | 51 | 54 | MISIONES | | Puerto Internacional Puerto Iguazú - Foz de Iguazú | | 8 | | 30.640 | 01/11/2017 | 31/12/2018 | 0 | |

Total Obras de Conservación Mejorativa Fase III

1.191.239

Obras de Conservación Mejorativa Fase IV

| | | | | | | | | | | | | | | | |
|----|----|----|----|----|------------------|------|-----------------------------------|---|---|-------|---------|------------|------------|---|--|
| 16 | 12 | 1 | 51 | 14 | CORDOBA | 9 | Puente sobre Río Dos Rios | | 5 | | 25.000 | 01/11/2017 | 31/10/2018 | 0 | |
| 16 | 12 | 2 | 51 | 14 | CORDOBA | 9 | Puente sobre Río Los Mistoles | | 5 | | 25.000 | 01/11/2017 | 31/10/2018 | 0 | |
| 16 | 12 | 3 | 51 | 50 | MENDOZA | 7 | Puente sobre Arroyo Seco | Km. 1125,41 | 5 | | 29.669 | 01/05/2017 | 30/04/2018 | 4 | |
| 16 | 12 | 5 | 51 | 58 | NEUQUEN | 1V22 | Corredor del Comahue | Tercer Puente Neuquen - Cipolletti | 8 | | 88.783 | 01/11/2017 | 31/10/2018 | 0 | |
| 16 | 12 | 6 | 51 | 62 | RIO NEGRO | 23 | Musters - Ramos Mejia | Pte. S/A° Yamiave (Km. 137) | 8 | | 2.000 | 01/11/2017 | 31/10/2018 | 0 | |
| 16 | 12 | 7 | 51 | 94 | TIERRA DEL FUEGO | 3 | Ushuaia - Bahía Lapataia | Km. 3075,06 | 8 | | 5.000 | 01/11/2017 | 31/10/2018 | 0 | |
| 16 | 12 | 8 | 51 | 90 | TUCUMAN | 65 | Emp. R.N.N°38 - Lte. c/ Catamarca | Km. 35,8 | 8 | | 15.000 | 01/11/2017 | 31/10/2018 | 0 | |
| 16 | 12 | 9 | 51 | 6 | BUENOS AIRES | 33 | Bahía Blanca - Pigüé | Intersección R.N.N°3 - Intersección Ex R.N.N°33 | 8 | 8,0 | 52.000 | 01/11/2017 | 31/10/2019 | 0 | |
| 16 | 12 | 16 | 51 | 82 | SANTA FE | 11 | Int. R.N.N°A012 - Int. R.N.N°A007 | | 8 | 139,0 | 100.000 | 01/11/2017 | 31/10/2019 | 0 | |
| 16 | 12 | 17 | 51 | 14 | CORDOBA | 38 | Mantenimiento R.N.N°38 | | 8 | 110,0 | 100.000 | 01/11/2017 | 31/10/2019 | 0 | |

Total Obras de Conservación Mejorativa Fase IV

442.452

Total Mantenimiento

11.269.336

Construcciones

Pasos Fronterizos y Corredores de Integración

| | | | | | | | | | | | | | | | |
|----|---|----|----|----|------------------|--------|------------------------------------|---|---|------|---------|------------|------------|----|---|
| 22 | 2 | 18 | 51 | 94 | TIERRA DEL FUEGO | Comp.i | Emp. R.N.N°3 - Lte. con Chile | Prog. 0 - Prog. 10,88 | 8 | 10,9 | 108.413 | 01/06/2013 | 30/05/2016 | 10 | |
| 22 | 2 | 50 | 51 | 66 | SALTA | 51 | Muñano - San Antonio de los Cobres | Est. Muñano-Los Patos- II Los Patos - San Antonio de los Cobres | 8 | 20,7 | 177.554 | 20/10/2012 | 01/06/2017 | 6 | C |

Total Pasos Fronterizos y Corredores de Integración

285.967

Obras por Convenio con Provincias

| | | | | | | | | | | | | | | | |
|----|---|----|----|----|-----------|----|---------------------------------------|----------------------------------|----|------|---------|------------|------------|---|---|
| 22 | 3 | 1 | 51 | 97 | PAIS | | Convenios con Provincias y Municipios | | 14 | | 15.320 | 01/01/2017 | 31/12/2017 | 6 | B |
| 22 | 3 | 86 | 59 | 62 | RIO NEGRO | 23 | Valcheta - Pilcaniyeu | Jacobacci - Comallo km 0 - Km 45 | 8 | 45,0 | 825.507 | 13/09/2011 | 12/03/2017 | 6 | |

CUADRO D
DIRECCIÓN NACIONAL DE VIALIDAD (PROYECTOS Y OBRAS AL 31/03/2017)

| Pr | Sp | Py | Ob | UB | Provincia | RUTA | Tramo | Sección | Tipo | Long. Km. | Inversión Total (miles \$) | Inicio | Fecha Fin | Estado | Obs. |
|----|----|----|----|----|-----------|------|----------------------------|----------------|------|-----------|----------------------------|------------|------------|--------|------|
| 22 | 3 | 86 | 60 | 62 | RIO NEGRO | 23 | Ing Jacobacci - Comallo | Km. 45 - km 75 | 8 | 30,0 | 591.908 | 12/12/2011 | 10/08/2017 | 6 | |
| 22 | 3 | 86 | 61 | 62 | RIO NEGRO | 23 | Comallo - Pilcaniyeu Viejo | Km. 75 - km 93 | 8 | 18,0 | 531.421 | 05/12/2011 | 31/12/2017 | 6 | C |
| 22 | 3 | 86 | 62 | 62 | RIO NEGRO | 23 | Comallo - Pilcaniyeu Viejo | | 8 | 36,0 | 549.621 | 27/09/2013 | 27/03/2017 | 6 | |
| 22 | 3 | 89 | 51 | 70 | SAN JUAN | 149 | Las Flores - Iglesias | | 8 | 12,8 | 29.462 | 10/12/2013 | 08/12/2017 | 14 | |

Total Obras por Convenio con Provincias

2.543.239

Mejoramiento y Reposición de Rutas

| | | | | | | | | | | | | | | | |
|----|---|----|----|----|----------------|-----|---|---|----|------|---------|------------|------------|----|---|
| 22 | 4 | 1 | 51 | 97 | PAIS | | Rehabilitaciones Menores | Nacional | 14 | | 8.812 | 01/01/2017 | 31/12/2017 | 6 | B |
| 22 | 4 | 30 | 51 | 78 | SANTA CRUZ | 3 | Acceso a Rada Tilly - Caleta Olivia (Sección I) | Km. 1845 - km 1867 | 8 | 22,3 | 454.899 | 16/01/2017 | 17/07/2018 | 6 | |
| 22 | 4 | 31 | 51 | 78 | SANTA CRUZ | 3 | Acceso a Rada Tilly - Caleta Olivia (Sección III) | Km. 1867 - km 1908,6 | 8 | 41,6 | 858.667 | 01/11/2016 | 02/05/2019 | 6 | |
| 22 | 4 | 50 | 51 | 58 | NEUQUEN | 234 | San Martín de los Andes - Emp. R.N.N°231 | Sección III: Lago Villarino - Acc. Villa Trafal | 8 | 25,9 | 257.609 | 08/10/2004 | 05/12/2015 | 7 | |
| 22 | 4 | 51 | 51 | 78 | SANTA CRUZ | 3 | Variante Caleta Olivia | Intersección Norte R.N. N° 3 - Intersección Sur R.N.N°3 | 8 | 7,0 | 255.941 | 16/01/2017 | 17/07/2018 | 6 | |
| 22 | 4 | 85 | 51 | 86 | SGO DEL ESTERO | 89 | Suncho Corral - Emp. R.N.N°34 (Taboada) | Km. 490,51 - km 523,59 | 8 | 33,1 | 277.068 | 17/08/2010 | 14/09/2016 | 7 | |
| 22 | 4 | 87 | 51 | 50 | MENDOZA | 40 | Malargüe -Lte. con Neuquen (Sección II) | Sección II km 2823,90 (LA PASARELA) - km 2887,25 | 8 | 63,4 | 478.213 | 01/02/2013 | 30/12/2017 | 14 | |

Total Mejoramiento y Reposición de Rutas

2.591.209

Obras por Concesión sin Peaje COT

| | | | | | | | | | | | | | | | |
|----|---|---|----|----|---------|---------|-------------|-------------------------------|----|-------|---------|------------|------------|---|--|
| 22 | 5 | 1 | 51 | 34 | FORMOSA | 11-A011 | Corredor 28 | Resistencia - Lte. c/Paraguay | 13 | 286,3 | 534.983 | 01/06/1998 | 25/12/2017 | 6 | |
|----|---|---|----|----|---------|---------|-------------|-------------------------------|----|-------|---------|------------|------------|---|--|

Total Obras por Concesión sin Peaje COT

534.983

Mejoramiento y Reconstrucción en Puentes (*)

| | | | | | | | | | | | | | | | |
|----|---|----|----|----|--------------|-----|--|---|----|---------|---------|------------|------------|----|---|
| 22 | 6 | 21 | 51 | 14 | CORDOBA | 35 | V. Mackena - Holmberg (Pte. s/Aº El Gato) | Prog. 670,07 | 8 | 30,0 | 58.514 | 01/07/2015 | 29/11/2017 | 6 | |
| 22 | 6 | 24 | 51 | 50 | MENDOZA | 405 | Malargüe - Bardas Blancas (Pte. s/Río Malargüe) | Prog. 336,20 | 8 | 80,0 | 33.922 | 16/01/2012 | 30/12/2017 | 14 | |
| 22 | 6 | 25 | 51 | 58 | NEUQUEN | 234 | La Rinconada - Junín de Los Andes (Pte. s/Río Alumine) | Inicio y Fin del Puente s/Río Collon Cura y Accesos | 8 | 1.195,0 | 72.495 | 24/02/2012 | 23/10/2017 | 14 | |
| 22 | 6 | 49 | 51 | 66 | SALTA | 34 | Obra Puente Río Carapari | Km. 1480,80 | 8 | 60,0 | 53.231 | 24/04/2014 | 23/05/2017 | 6 | |
| 22 | 6 | 78 | 51 | 90 | TUCUMAN | 38 | Aguilares - Monteros | Pte. s/Río Medina (km 729,20) | 8 | 97,0 | 52.978 | 12/08/2013 | 11/04/2017 | 6 | |
| 22 | 6 | 92 | 51 | 6 | BUENOS AIRES | S/N | Recuperación Puente Transbordador Nicolas Avellaneda | | 5 | 78,0 | 159.873 | 16/01/2015 | 30/03/2017 | 6 | |
| 22 | 6 | 97 | 51 | 38 | JUJUY | 9 | Tilcara - Humahuaca: Pte. S/Río Yacoraité I y II | | 5 | 380,0 | 140.940 | 03/11/2015 | 03/05/2017 | 6 | |
| 22 | 6 | 99 | 51 | 97 | PAIS | | Global de Puentes | Construcción de Puentes de menor Volumen de Obra | 14 | | 1.849 | 01/01/2017 | 31/12/2017 | 6 | B |

Total Mejoramiento y Reconstrucción en Puentes

573.802

Mejoramiento y Reposición de Rutas Fase II

| | | | | | | | | | | | | | | | |
|----|---|----|----|----|----------|----|---|--|---|-------|---------|------------|------------|---|---|
| 22 | 9 | 5 | 51 | 74 | SAN LUIS | 7 | Límite Córdoba / San Luis - Límite San Luis - Mendoza | Límite Córdoba / San Luis (km 653,94) - Acc. a Fraga - (km 730,97) | 5 | 76,8 | 428.794 | 01/04/2013 | 30/08/2017 | 6 | |
| 22 | 9 | 5 | 52 | 74 | SAN LUIS | 7 | Límite Córdoba / San Luis - Límite San Luis - Mendoza | Acc. A Fraga (km 730,55) - San Luis (km 792,42) | 5 | 115,3 | 994.516 | 01/04/2013 | 29/09/2017 | 6 | |
| 22 | 9 | 7 | 51 | 66 | SALTA | 50 | Pichanal - San Ramon de la Nueva Oran | Km. 0,00 - km 20,56 | 8 | 20,6 | 797.249 | 01/07/2008 | 29/04/2017 | 6 | |
| 22 | 9 | 9 | 52 | 66 | SALTA | 51 | Campo Quijano - Chorrillos | Sección II A : Puente Nº 2 (km 35,07) - Puente Nº3 (Km 39,57) | 8 | 4,5 | 201.579 | 15/11/2013 | 15/05/2017 | 6 | |
| 22 | 9 | 22 | 51 | 90 | TUCUMAN | 38 | Río Marapa (Alberdi) - Principio Autopista | Sección II: Acceso a Aguilares - Concepción | 8 | 9,5 | 308.099 | 11/10/2011 | 09/09/2015 | 7 | |
| 22 | 9 | 29 | 51 | 22 | CHACO | 16 | Corredor Bioceánico Norte - Metan - Avía Terai | Km. 180,67 - km 220,85 | 8 | 40,2 | 423.787 | 28/02/2013 | 01/06/2017 | 6 | C |
| 22 | 9 | 29 | 52 | 22 | CHACO | 16 | Corredor Bioceánico Norte - Metan - Avía Terai | Km. 220,85 - km 262 | 8 | 41,2 | 414.820 | 28/02/2013 | 28/06/2017 | 6 | |
| 22 | 9 | 29 | 57 | 66 | SALTA | 16 | Corredor Bioceánico Norte - Metan - Avía Terai (S. VII) | Km. 520,12 - km 574 | 8 | 48,4 | 546.032 | 28/07/2014 | 01/06/2017 | 6 | |
| 22 | 9 | 67 | 51 | 22 | CHACO | 16 | Puente General Belgrano | Defensa contra Impacto de Embarcaciones | 5 | 2,5 | 714.297 | 26/10/2009 | 25/03/2019 | 6 | |
| 22 | 9 | 70 | 51 | 26 | CHUBUT | 3 | Estabilización Cerro Chenque | Acc. a Comodoro Rivadavia | 5 | 0,0 | 455.046 | 19/12/2011 | 16/09/2017 | 6 | |

Total Mejoramiento y Reposición de Rutas Fase II

5.284.219

Mejoramiento y Reposición de Rutas Fase III

| | | | | | | | | | | | | | | | |
|----|----|----|----|----|-----------|-----|--|--|---|------|-----------|------------|------------|----|--|
| 22 | 10 | 8 | 52 | 62 | RIO NEGRO | 22 | Chichinales - Cipolletti | Acceso a Godoy- Acc. a Cervantes | 8 | 21,0 | 1.265.297 | 01/09/2011 | 30/06/2017 | 6 | |
| 22 | 10 | 8 | 53 | 62 | RIO NEGRO | 22 | Chichinales- Cipolletti | Acc. a Cervantes- Acc. a J. Gomez | 8 | 22,0 | 719.786 | 03/02/2012 | 30/12/2017 | 14 | |
| 22 | 10 | 8 | 54 | 62 | RIO NEGRO | 22 | Chichinales - Cipolletti | Acc. a J. Gomez - Acc. a Fernandez Oro | 8 | 22,0 | 733.963 | 01/05/2017 | 29/04/2020 | 4 | |
| 22 | 10 | 8 | 55 | 62 | RIO NEGRO | 22 | Chichinales - Cipolletti | Acc. a Fernandez Oro - Acc. a Parque Industrial Cipolletti | 8 | 9,7 | 541.250 | 23/09/2011 | 20/02/2018 | 6 | |
| 22 | 10 | 9 | 52 | 62 | RIO NEGRO | 23 | Pilcaniyeu Viejo - Emp. R.N.N°40 | Sección II | 8 | 32,0 | 598.931 | 21/10/2011 | 17/02/2018 | 6 | |
| 22 | 10 | 9 | 53 | 62 | RIO NEGRO | 23 | Pilcaniyeu Viejo - Emp. R.N.N°40 | Acc. a Complejo Tecnológico Pilcaniyeu | 8 | 11,4 | 125.940 | 21/10/2011 | 18/11/2017 | 14 | |
| 22 | 10 | 24 | 51 | 82 | SANTA FE | 178 | Emp. R.N.N°33 - Villa Eloisa | Km. 115,76 - km 146 | 8 | 33,6 | 440.404 | 29/10/2008 | 25/02/2017 | 7 | |
| 22 | 10 | 31 | 51 | 90 | TUCUMAN | 38 | Río Marapa (Alberdi) - Principio Autopista | Sección I: Río Marapa (Alberdi) - Acceso a Aguilares | 8 | 21,0 | 470.976 | 10/06/2009 | 06/01/2017 | 7 | |
| 22 | 10 | 39 | 51 | 58 | NEUQUEN | 22 | Urbano Zapala | Intersección Rot. Av. Fortabat - Rot. Emp. R.P.N°13 | 8 | 5,5 | 195.450 | 31/01/2011 | 30/11/2015 | 7 | |
| 22 | 10 | 63 | 51 | 54 | MISIONES | 14 | Emp. R.P.N°20 (Gramado) - Emp. R.P.N°17 (1 Sec.) | Prog. 1056,00- 1090,00 | 8 | 34,6 | 1.164.071 | 16/03/2011 | 12/01/2018 | 6 | |

Total Mejoramiento y Reposición de Rutas Fase III

6.256.068

Mejoramiento y Reposición de Rutas Fase IV

CUADRO D
DIRECCIÓN NACIONAL DE VIALIDAD (PROYECTOS Y OBRAS AL 31/03/2017)

| Pr | Sp | Py | Ob | UB | Provincia | RUTA | Tramo | Sección | Tipo | Long. Km. | Inversión Total (miles \$) | Inicio | Fecha Fin | Estado | Obs. |
|--|----|----|----|----|------------------|-------|--|--|------|-----------|-------------------------------|------------|------------|--------|------|
| 22 | 11 | 88 | 51 | 54 | MISIONES | 12 | Avda. Las Palmeras - Avenida Juan Domingo Peron en Posadas (Colectora) | Acceso Aeropuerto Capitalino - La Garita (km 10) y Acc. por Av. Cocomarola y R.P.N°213 | 8 | 13,0 | 449.704 | 17/06/2013 | 16/06/2018 | 6 | |
| Total Mejoramiento y Reposición de Rutas Fase IV | | | | | | | | | | | 449.704 | | | | |
| Mejoramiento y Reposición de Rutas Fase V | | | | | | | | | | | | | | | |
| 22 | 12 | 1 | 51 | 97 | PAIS | | Accesos a localidades desde Rutas Nacionales | | 14 | | 25.903 | 01/01/2017 | 31/12/2017 | 6 | B |
| 22 | 12 | 30 | 51 | 38 | JUJUY | 9 | Autovía Tramo: R.P.N°2 - Yala | Puente Asunción del Paraguay - Acceso a Yala | 8 | 12,6 | 759.460 | 22/12/2010 | 21/03/2017 | 6 | A |
| 22 | 12 | 39 | 51 | 82 | SANTA FE | A008 | Río Parana - Emp. Av Belgrano (Av. Circunv. de Rosario) | Km. 1,310 - km 29,395 | 8 | 29,0 | 2.470.331 | 25/02/2009 | 24/06/2017 | 6 | |
| 22 | 12 | 40 | 51 | 6 | BUENOS AIRES | 226 | Bolívar (Emp. R.P.N°65) - General Villegas (Emp. R.N.N°933) | Sección I km 416,00 - km 426,7 y km 445,35 - km 479,00 | 8 | 44,4 | 116.510 | 28/08/2009 | 26/02/2012 | 8 | |
| 22 | 12 | 47 | 51 | 34 | FORMOSA | 86 | Posta Cambio Zalazar - Lte. con Salta | Posta Cambio Zalazar - el Remanso | 8 | 34,1 | 335.457 | 01/06/2011 | 29/09/2014 | 8 | |
| 22 | 12 | 70 | 51 | 70 | SAN JUAN | 150 | Las Flores - Lte. Internacional con Chile | Sección II: Peñasquito km 351 (Ojo de Agua) | 8 | 28,3 | 134.727 | 27/10/2009 | 25/04/2016 | 7 | |
| Total Mejoramiento y Reposición de Rutas Fase V | | | | | | | | | | | 3.842.388 | | | | |
| Mejoramiento y Reposición de Rutas Fase VI | | | | | | | | | | | | | | | |
| 22 | 13 | 17 | 51 | 18 | CORRIENTES | 118 | Emp. R.N.N°12 - Emp. R.P.N°5 (Saladas - S. Miguel) | Pte. s/Arroyo Naranjito, Río Santa Lucía | 5 | 0,8 | 15.166 | 21/01/2012 | 30/12/2017 | 14 | |
| 22 | 13 | 36 | 51 | 94 | TIERRA DEL FUEGO | 3 | Hito 1 - San Sebastián | Secc. I, II y III | 8 | 92,0 | 947.595 | 01/05/2011 | 29/05/2017 | 6 | A |
| 22 | 13 | 57 | 51 | 14 | CORDOBA | 9-60 | Villa del Totoral - Lte. Santiago del Estero | Jesús María - Lte. Sgo. del Estero/Emp. R.N.N°9 - Lte. Catamarca | 5 | 202,7 | 770.593 | 14/04/2010 | 11/06/2017 | 6 | |
| 22 | 13 | 60 | 51 | 50 | MENDOZA | 40 | Lujan de Cuyo -Tunuyan - Sección III | Anchoris - R.P.N°96 | 8 | 28,2 | 410.026 | 07/06/2010 | 06/04/2015 | 7 | |
| 22 | 13 | 67 | 51 | 50 | MENDOZA | 40 | Acceso Sur a Mendoza | Etapa I Calle Paso (Km 3287) - Emp R.N.N°7 (km 3295) | 8 | 8,1 | 502.025 | 29/08/2014 | 31/12/2017 | 6 | |
| 22 | 13 | 72 | 51 | 90 | TUCUMAN | 38 | Monteros - San Martín de Tucumán | Pte. Canal Sur (km 801,39) Avda. Democracia | 8 | 2,6 | 39.524 | 21/02/2013 | 02/07/2017 | 6 | |
| 22 | 13 | 74 | 51 | 62 | RIO NEGRO | 23 | Valcheta - Pilcaniyeu | Los Menucos - Maquinchao (km 269 - km 340) | 8 | 72,1 | 506.727 | 15/10/2010 | 30/03/2017 | 6 | C |
| 22 | 13 | 74 | 52 | 62 | RIO NEGRO | 23 | Valcheta - Pilcaniyeu | Maquinchao - Jacobacci | 8 | 73,5 | 500.103 | 16/12/2013 | 10/04/2017 | 14 | C |
| 22 | 13 | 75 | 51 | 50 | MENDOZA | 40 | El Sosneado - Pareditas (I) | El Sosneado - La Jaula | 8 | 71,9 | 2.311.138 | 25/03/2013 | 23/03/2018 | 6 | |
| 22 | 13 | 75 | 52 | 50 | MENDOZA | 40 | El Sosneado - Pareditas (II) | La Jaula - Emp. R.P.N°98 | 8 | 67,8 | 975.382 | 15/03/2013 | 12/09/2018 | 14 | |
| 22 | 13 | 78 | 51 | 34 | FORMOSA | 11 | Rotonda Cruz del Norte - Rotonda Virgen del Carmen | Km. 1170,32 - km 1176,15 | 5 | 5,8 | 463.606 | 01/12/2011 | 30/03/2017 | 6 | |
| 22 | 13 | 80 | 51 | 58 | NEUQUEN | 22 | Plottier - Arroyito | Km. 1237 - km 1269,64 | 8 | 32,6 | 655.893 | 01/05/2013 | 29/04/2017 | 6 | |
| 22 | 13 | 86 | 51 | 46 | LA RIOJA | 75 | La Padercita - Dique Los Sauces | | 8 | 6,1 | 1.163.006 | 01/11/2013 | 30/11/2018 | 6 | |
| 22 | 13 | 88 | 51 | 46 | LA RIOJA | 40 | Villa Union - Nonogasta - (Los Tambillos - Río Miranda) | Km. 520,00 - km 539,00 | 8 | 19,0 | 1.170.128 | 01/11/2011 | 29/11/2016 | 7 | |
| 22 | 13 | 89 | 51 | 70 | SAN JUAN | 20 | Caucete - Av. de Circunv. de San Juan | Km. 557,30 - km 581,92 | 8 | 24,6 | 130.000 | 01/11/2017 | 31/10/2018 | 0 | |
| 22 | 13 | 96 | 51 | 62 | RIO NEGRO | 251 | General Conesa - Acc. A San Antonio Oeste | Secc. I: km 120 a km190,50 | 5 | 70,5 | 420.803 | 18/11/2011 | 17/08/2015 | 7 | |
| 22 | 13 | 97 | 51 | 62 | RIO NEGRO | 251-3 | General Conesa - S. Antonio Oeste / San Antonio Oeste - Lte. c/Chubut | Secc. II: km 190,50 - km204 y km 1139,25 - 1180,00 | 5 | 54,3 | 565.555 | 15/09/2011 | 13/12/2016 | 7 | C |
| 22 | 13 | 98 | 51 | 62 | RIO NEGRO | 3 | San Antonio Oeste - Lte. c/Chubut | Secc. III: km 1180,00 al km 1242,00 | 5 | 62,0 | 505.261 | 26/08/2011 | 24/06/2016 | 7 | |
| Total Mejoramiento y Reposición de Rutas Fase VI | | | | | | | | | | | 12.052.531 | | | | |
| Mejoramiento y Reposición de Rutas Fase VII | | | | | | | | | | | | | | | |
| 22 | 14 | 2 | 51 | 6 | BUENOS AIRES | VS | Camino del Buen Ayre Tramo I | Acc. Oeste - Acc. Barrio 20 de Junio - Pontevedra Prog. 25,55 | 8 | 25,0 | 3.242.526 | 10/03/2010 | 06/09/2017 | 6 | |
| 22 | 14 | 2 | 52 | 6 | BUENOS AIRES | VS | Camino del Buen Ayre Tramo II | Acc. Barrio 20 de Junio - R.P.N°58 Prog. 53,98 | 8 | 28,4 | 3.981.060 | 01/03/2010 | 27/09/2017 | 6 | |
| 22 | 14 | 2 | 53 | 6 | BUENOS AIRES | VS | Camino del Buen Ayre Tramo III | R.P.N°58 - R.P.N°53 Prog. 72,60 | 8 | 18,6 | 2.233.967 | 08/03/2010 | 04/09/2017 | 6 | |
| 22 | 14 | 2 | 54 | 6 | BUENOS AIRES | VS | Camino del Buen Ayre Tramo IV | R.P.N°53 - Autopista Bs. As. - La Plata Prog. 94,00 | 8 | 25,0 | 512.548 | 10/03/2010 | 05/09/2020 | 9 | |
| 22 | 14 | 4 | 51 | 90 | TUCUMAN | 9 | Avenida de Circunvalacion - Canal San Cayetano y Av. Del Campo | Km. 1288,15 - km 1300,05 | 8 | 11,9 | 376.289 | 23/02/2012 | 23/05/2017 | 6 | |
| 22 | 14 | 19 | 51 | 6 | BUENOS AIRES | 7 | Emp. ex R.N.N°7 - Emp. actual R.N.N°7 | Km. 65,03 - km 74,00 | 5 | 9,0 | 327.472 | 09/09/2011 | 01/03/2017 | 6 | C |
| 22 | 14 | 28 | 52 | 30 | ENTRE RIOS | 127 | Federal - Miñones | seccion: I - Km 203,31 - Km 227,56 | 5 | 24,3 | 129.913 | 01/03/2014 | 30/03/2017 | 6 | |
| 22 | 14 | 28 | 53 | 30 | ENTRE RIOS | 127 | La Hierra - Lte. c/ Corrientes | seccion: III - Km 259,27 - Km 292,23 | 5 | 33,0 | 192.714 | 04/09/2013 | 03/04/2017 | 6 | |
| 22 | 14 | 29 | 51 | 30 | ENTRE RIOS | 18 | Tramo I: Int. R.N.N°12 - Int. R.P.N°32 | Colectoras Pavimentadas Prog. 67 , 750 | 8 | 67,8 | 1.675.011 | 01/09/2011 | 29/10/2019 | 6 | |
| 22 | 14 | 32 | 51 | 30 | ENTRE RIOS | 18 | Tramo IV: Int. R.P.N°20 - Prog. 180 - 606 | A° Sandoval - Interseccion R.N.N°14 | 8 | 61,9 | 1.908.092 | 24/05/2011 | 20/01/2018 | 6 | |
| 22 | 14 | 43 | 51 | 50 | MENDOZA | 145 | Bardas Blancas - Hito Pehuenche | Acc. a Cajon Grande - Lte. c/Chile (km 0 - km 13,6) | 5 | 30,4 | 403.009 | 25/11/2014 | 01/11/2016 | 7 | C |
| 22 | 14 | 56 | 51 | 14 | CORDOBA | 158 | San Francisco - Las Varillas | Km. 0.00 - km 35,00 | 8 | 34,1 | 275.351 | 01/10/2015 | 31/05/2018 | 6 | A |
| 22 | 14 | 60 | 51 | 22 | CHACO | 11 | Aut. R.P.N°13 - Resistencia | Segunda Calzada | 8 | 11,0 | 1.489.871 | 30/08/2013 | 29/04/2018 | 6 | |
| 22 | 14 | 69 | 52 | 70 | SAN JUAN | 40 | Villa Aberastain - San Juan | Calle 8 (Km. 3452) - Calle 5 (Km. 3456) | 8 | 4,0 | 554.148 | 01/04/2016 | 31/03/2018 | 6 | |
| 22 | 14 | 72 | 51 | 6 | BUENOS AIRES | 8 | Autopista Pilar - Pergamino (Tramo 1B) | Distribuidor RP N° 39 - RP N° 192 (Parada Robles) (km 69,2 - km 78,1) | 8 | 8,9 | 922.892 | 25/11/2011 | 23/06/2017 | 6 | |
| 22 | 14 | 73 | 51 | 6 | BUENOS AIRES | 8 | Autopista Pilar - Pergamino (Tramo 2) | A° Grivas (km 78,13) - A° de Giles (km 104,37) | 8 | 26,2 | 1.509.603 | 21/02/2013 | 22/05/2017 | 6 | |
| 22 | 14 | 73 | 52 | 6 | BUENOS AIRES | 8 | Autopista Pilar - Pergamino (Tramo 2 B) | A° Giles (km 104,37) Pr 25345,62 - Pte s/A° Gomez (km 116,99) Pr 8460 | 8 | 12,6 | 628.369 | 12/06/2015 | 10/06/2017 | 6 | |
| 22 | 14 | 74 | 51 | 6 | BUENOS AIRES | 8 | Autopista Pilar - Pergamino (Tramo 3) | Pte s/A° Gomez (km 116,99) Pr 8460 - Pte s/A° Cahuane (km 143,10) Pr 34.587 | 8 | 26,1 | 756.314 | 16/06/2016 | 15/06/2018 | 6 | |
| 22 | 14 | 74 | 52 | 6 | BUENOS AIRES | 8 | Autopista Pilar - Pergamino (Tramo 4) | A° Cahuane (km 143,10) - A° Helves (km 168,76) | 8 | 25,7 | 783.019 | 16/06/2016 | 15/06/2018 | 6 | |
| 22 | 14 | 75 | 51 | 6 | BUENOS AIRES | 8 | Autopista Pilar - Pergamino (Tramo 5) | Partido de Arrecifes A° Helves (km 168,76) - (km 183,76) | 8 | 15,0 | 775.474 | 01/03/2015 | 11/03/2017 | 6 | A-C |
| 22 | 14 | 75 | 52 | 6 | BUENOS AIRES | 8 | Autopista Pilar - Pergamino (Tramo 6 A) | Todd - Fontezuela (km 168,76) - (km 198,76) | 8 | 15,0 | 665.666 | 11/03/2015 | 08/12/2018 | 6 | |
| 22 | 14 | 75 | 53 | 6 | BUENOS AIRES | 8 | Autopista Pilar - Pergamino (Tramo 6 B) | Todd - Fontezuela (km 198,76) - (km 213,76) | 8 | 15,0 | 649.336 | 12/06/2015 | 10/06/2017 | 6 | |
| 22 | 14 | 76 | 51 | 6 | BUENOS AIRES | 8 | Autopista Pilar - Pergamino (Tramo 5) | Vte. Pergamino desde Acc. a Fontezuela a fin de Autopista (212,9-237,5) | 8 | 23,7 | 1.927.819 | 15/02/2013 | 15/08/2017 | 6 | |
| Total Mejoramiento y Reposición de Rutas Fase VII | | | | | | | | | | | 25.920.463 | | | | |

CUADRO D
DIRECCIÓN NACIONAL DE VIALIDAD (PROYECTOS Y OBRAS AL 31/03/2017)

| Pr | Sp | Py | Ob | UB | Provincia | RUTA | Tramo | Sección | Tipo | Long. Km. | Inversión Total (miles \$) | Inicio | Fecha Fin | Estado | Obs. |
|---|----|----|----|----|--------------|-------------|---|--|------|-----------|-------------------------------|------------|------------|--------|------|
| Mejoramiento y Reposición de Rutas Fase VIII | | | | | | | | | | | | | | | |
| 22 | 15 | 11 | 51 | 6 | BUENOS AIRES | 7 | Autovía San Andrés de Giles - Junín Sección I | Fin Var. por S.A. de Giles - Acc. Carmen de Areco Km. 139,20 | 5 | 32,7 | 629.079 | 01/05/2017 | 30/04/2019 | 4 | |
| 22 | 15 | 11 | 55 | 6 | BUENOS AIRES | 7 | Autovía San Andrés de Giles - Junín Sección V | Chacabuco (km 219,00) - Junín (km 258,70) | 5 | 39,7 | 1.266.982 | 17/09/2015 | 15/09/2017 | 6 | |
| 22 | 15 | 17 | 52 | 54 | MISIONES | 12 | Empalme Ruta Provincial Nº 3 (Cerro Cora) - San Ignacio | Km. 1368 (Cerro Cora) - km 1382,2 (Santa Ana) | 8 | 13,0 | 675.260 | 01/08/2014 | 28/02/2018 | 6 | |
| 22 | 15 | 42 | 51 | 6 | BUENOS AIRES | 7 | Luján - San Andrés de Giles | Variante por San Andres de Giles (Km 98,50 - Km 106,50) | 8 | 8,0 | 823.326 | 15/09/2015 | 13/09/2017 | 6 | |
| 22 | 15 | 48 | 51 | 46 | LA RIOJA | 40 | Nonogasta (Km. 3857) - Chilcecito (km 3870) | Km. 3858 - Km. 3871 | 8 | 13,0 | 254.249 | 23/10/2013 | 21/12/2016 | 7 | |
| 22 | 15 | 97 | 51 | 34 | FORMOSA | 11 | Límite con Chaco - Emp. R.N.N°81 | Tatane (Km. 1140) - Km. 1160 | 8 | 20,3 | 551.483 | 01/01/2015 | 30/12/2017 | 6 | |
| 22 | 15 | 98 | 51 | 34 | FORMOSA | 11 | Límite con Chaco - Emp. R.N.N°81 | Km. 1160 - Acc. Sur a Formosa (km. 1170) | 8 | 9,7 | 627.215 | 14/08/2015 | 12/08/2018 | 6 | |
| Total Mejoramiento y Reposición de Rutas Fase VIII | | | | | | | | | | | 4.827.594 | | | | |
| Mejoramiento y Reconstrucción en Puentes Fase II | | | | | | | | | | | | | | | |
| 22 | 16 | 16 | 51 | 66 | SALTA | 16 | J.V. González - Metán | Puente sobre Río Juramento | 8 | 120,0 | 63.651 | 31/03/2016 | 30/03/2017 | 6 | |
| 22 | 16 | 20 | 51 | 74 | SAN LUIS | 20 | Emp. Ruta Provincial Nº 5 B - Emp. Ruta Nacional Nº 79 (Quines) | Km. 264 | 8 | 120,0 | 35.094 | 01/04/2017 | 31/03/2018 | 5 | |
| 22 | 16 | 24 | 51 | 10 | CATAMARCA | 64 | Bañado de Ovanta - Límite con Tucuman | Bañado de Ovanta | 8 | 35,8 | 41.361 | 01/09/2016 | 31/08/2017 | 6 | |
| 22 | 16 | 25 | 51 | 3 | CHUBUT | 3 | Límite Río Negro / Chubut - Pto. Madryn | Puente s/ Arroyo Verde (km 1307,15) | 8 | 60,0 | 40.621 | 01/08/2017 | 01/04/2018 | 2 | |
| Total Mejoramiento y Reconstrucción en Puentes Fase II | | | | | | | | | | | 180.727 | | | | |
| Mejoramiento y Reposición de Rutas Fase IX | | | | | | | | | | | | | | | |
| 22 | 17 | 9 | 51 | 6 | BUENOS AIRES | 12 | Intersección R.N.º12 y R.N.º99 - Intersección R.N.º12 y R.P.º6 | Planta Zarate | 8 | 3,5 | 36.102 | 01/04/2017 | 30/09/2017 | 5 | |
| 22 | 17 | 19 | 51 | 50 | MENDOZA | - | Bardas Blancas - Hito Pehuénche | Bardas Blancas - Las Loicas | 8 | 25,3 | 80.906 | 01/11/2015 | 01/05/2017 | 6 | |
| Total Mejoramiento y Reposición de Rutas Fase IX | | | | | | | | | | | 117.008 | | | | |
| Total Construcciones | | | | | | | | | | | 65.459.902 | | | | |
| Contratos de Recuperación y Mantenimiento | | | | | | | | | | | | | | | |
| Contratos de Recuperación y Mantenimiento I C.Re.Ma. II | | | | | | | | | | | | | | | |
| 26 | 2 | 97 | 51 | 42 | LA PAMPA | 35-188 | Malla 117 B - La Pampa | Emp. R.P.N°10 - Lte. c/Cordoba / Emp.R.N.N° 35 - Acc. Quetrequen | 13 | 158,3 | 138.394 | 01/04/2005 | 28/05/2017 | 6 | |
| Total Contratos de Recuperación y Mantenimiento C.Re.Ma. II | | | | | | | | | | | 138.394 | | | | |
| Contratos de Recuperación y Mantenimiento C.Re.Ma. III | | | | | | | | | | | | | | | |
| 26 | 3 | 6 | 51 | 26 | CHUBUT | 40 | Malla 113 - Chubut | Lte.c/Río Negro - Emp. R.N.º259 | 13 | 149,2 | 464.988 | 01/08/2017 | 30/07/2022 | 2 | |
| 26 | 3 | 10 | 51 | 50 | MENDOZA | 7 | Malla 330 - Mendoza | Emp. R.N.º40S - Lte. c/Chile | 13 | 182,5 | 243.249 | 02/01/2007 | 29/01/2017 | 7 | C |
| 26 | 3 | 20 | 51 | 42 | LA PAMPA | 152-143 | Malla 104 - La Pampa | El Carancho - Chacharramendi / Emp. R.N.º35 - El Carancho | 13 | 128,5 | 123.942 | 02/01/2006 | 29/12/2016 | 7 | C |
| 26 | 3 | 25 | 51 | 50 | MENDOZA | 143-144-146 | Malla 312 - Mendoza | Lte.c/La Pampa-Carmensa/S. Rafael-Emp.R.N.º40S/Pte.s/R. Diamante-Emp.R.N.º143 | 13 | 221,1 | 168.542 | 01/03/2005 | 25/02/2017 | 7 | |
| 26 | 3 | 30 | 51 | 58 | NEUQUEN | 234 | Malla 133 | Emp. R.N.º40 - Pichi Trafal y nuevo puente s/Río Alumine | 13 | 123,0 | 235.560 | 01/10/2007 | 27/09/2017 | 6 | A-C |
| 26 | 3 | 32 | 51 | 14 | CORDOBA | 35 | Malla 212 - Cordoba | Lte. c/La Pampa - Emp. R.N.º8 | 13 | 203,3 | 437.278 | 01/10/2013 | 30/10/2018 | 6 | |
| 26 | 3 | 33 | 51 | 14 | CORDOBA | 158 | Malla 230 | San Francisco - Villa María | 13 | 209,8 | 335.487 | 01/08/2017 | 30/07/2022 | 2 | |
| 26 | 3 | 37 | 51 | 18 | CORRIENTES | 119 | Malla 532 | Emp. R.N.º 14 - Emp. R.N.º123 | 13 | 109,2 | 584.274 | 01/05/2016 | 29/06/2021 | 6 | |
| 26 | 3 | 42 | 51 | 6 | BUENOS AIRES | 226 | Malla 201 A - Buenos Aires | Emp. R.P.N°65 - Acceso a Larramendy | 13 | 112,8 | 476.926 | 01/07/2016 | 29/06/2021 | 6 | |
| 26 | 3 | 43 | 51 | 6 | BUENOS AIRES | 226 | Malla 201 B - Buenos Aires | Acceso a Larramendy - Emp. R.N.º33 | 13 | 104,9 | 270.614 | 01/05/2017 | 29/04/2022 | 4 | |
| 26 | 3 | 47 | 51 | 54 | MISIONES | 14 | Malla 504 - Misiones | Lte. c/Corrientes - Campo Grande | 13 | 125,9 | 165.373 | 01/02/2008 | 01/02/2017 | 7 | |
| 26 | 3 | 47 | 52 | 54 | MISIONES | 14 | Malla 539 | Campo Grande - Emp. R.P.º20 | 13 | 134,7 | 178.351 | 01/05/2008 | 28/06/2017 | 6 | |
| Total Contratos de Recuperación y Mantenimiento C.Re.Ma. III | | | | | | | | | | | 3.684.584 | | | | |
| Contratos de Recuperación y Mantenimiento C.Re.Ma. IV | | | | | | | | | | | | | | | |
| 26 | 4 | 1 | 51 | 58 | NEUQUEN | 40S | Malla 130 - Neuquen | Rinconada - Zapala | 13 | 164,8 | 141.165 | 01/06/2017 | 30/05/2022 | 3 | |
| 26 | 4 | 4 | 51 | 50 | MENDOZA | 143 | Malla 313 A | Carmesa - Emp. R.N.º 144 | 13 | 113,0 | 119.423 | 31/03/2007 | 27/04/2017 | 6 | A-C |
| 26 | 4 | 6 | 51 | 50 | MENDOZA | 40 - 144 | Malla 334 - Mendoza | Malargüe (km. 2946,49) - el Sosneado (Km. 2998,04) y Emp. Ex. R.N. Nº 40 (Salinas) - El Sosneado | 13 | 110,3 | 119.936 | 01/09/2012 | 30/09/2017 | 2 | |
| 26 | 4 | 12 | 51 | 30 | ENTRE RIOS | 127 | Malla 506 | Emp. R.N.º 12 - Emp. R.N.º 14/119 | 13 | 261,2 | 368.836 | 01/08/2017 | 30/07/2022 | 6 | |
| 26 | 4 | 15 | 51 | 90 | TUCUMAN | 40N | Malla 435 - Catamarca - Tucuman | Rio Las Cuevas - Límite con Salta | 13 | 130,8 | 113.220 | 01/08/2017 | 30/07/2022 | 2 | |
| 26 | 4 | 19 | 51 | 18 | CORRIENTES | 12 - 123 | Malla 535 | Emp. R.P.N° 25 - Emp. R.N.º 123 / Emp. R.P.N°27 - Int. R.N.º12 | 13 | 113,9 | 217.013 | 01/06/2017 | 30/05/2022 | 3 | |
| 26 | 4 | 22 | 51 | 58 | NEUQUEN | 22 | Malla 111 - Neuquen | Arroyito - Acceso a Zapala | 13 | 134,7 | 117.096 | 25/12/2010 | 22/11/2017 | 6 | |
| 26 | 4 | 23 | 51 | 62 | RIO NEGRO | 3-A026-A025 | Malla 120 - Buenos Aires - Río Negro | Emp. R.P. Ex R.N. Nº 3 - Lte con Río Negro/Emp. R.N. Nº 3 - Puerto San Antonio Oeste | 13 | 202,6 | 330.067 | 15/06/2012 | 13/06/2018 | 6 | |
| 26 | 4 | 25 | 51 | 6 | BUENOS AIRES | 3 | Malla 208 - Buenos Aires | Acceso a Colonia Los Alamos - Lte con Río Negro | 13 | 153,2 | 227.572 | 01/01/2010 | 28/02/2018 | 6 | |
| 26 | 4 | 26 | 51 | 82 | SANTA FE | 98 | Malla 209 A | Emp. R.N.º 11 (Vera) - Prog. 123,60 | 13 | 123,4 | 181.587 | 01/09/2017 | 30/08/2022 | 1 | |
| 26 | 4 | 30 | 51 | 66 | SALTA | 40N-68 | Malla 401 A - Salta | Lte. con Salta - San Carlos (Darsena) / Emp R.N.º40 N - Talapampa | 13 | 146,3 | 265.515 | 01/11/2010 | 29/12/2016 | 7 | C |
| 26 | 4 | 36 | 51 | 6 | BUENOS AIRES | 228 | Malla 211 - Buenos Aires | Emp. R.P.N°86 - Emp. R.N.º3 | 13 | 139,6 | 388.744 | 01/01/2013 | 30/09/2018 | 6 | |
| 26 | 4 | 37 | 51 | 22 | CHACO | 89 | Malla 536- I | Emp. R.N.º16 - Emp. R.P.º13 | 13 | 88,4 | 151.494 | 01/04/2008 | 29/04/2017 | 6 | |

CUADRO D
DIRECCIÓN NACIONAL DE VIALIDAD (PROYECTOS Y OBRAS AL 31/03/2017)

| Pr | Sp | Py | Ob | UB | Provincia | RUTA | Tramo | Sección | Tipo | Long. Km. | Inversión Total (miles \$) | Inicio | Fecha Fin | Estado | Obs. |
|----|----|----|----|----|----------------|------------|--|--|------|-----------|----------------------------|------------|------------|--------|------|
| 26 | 4 | 39 | 51 | 26 | CHUBUT | 25 | Malla 630 - I | Las Plumas - Emp. R.N. Nº 40 (TECKA) | 13 | 214,7 | 340.668 | 01/10/2012 | 30/10/2017 | 6 | A-C |
| 26 | 4 | 45 | 51 | 62 | RIO NEGRO | 40 | Malla 114 | Lte. Chubut/ Río Negro / Lte Río Negro/ Neuquen | 13 | 134,2 | 245.734 | 21/06/2014 | 20/07/2019 | 6 | A-C |
| 26 | 4 | 48 | 51 | 26 | CHUBUT | 40 | Malla 634 | Emp. R.N.N°26 - Tecka | 13 | 241,9 | 530.749 | 01/04/2013 | 30/05/2018 | 6 | A-C |
| 26 | 4 | 54 | 51 | 46 | LA RIOJA | 76-150 | Malla 308 | Emp. R.N.N°150 - Vinchina; Patquia - Portezuelo | 13 | 218,9 | 470.251 | 01/12/2011 | 28/01/2018 | 6 | |
| 26 | 4 | 70 | 51 | 70 | SAN JUAN | 40 | Malla 339 | Emp. R.N.N°150 - Acc. a Jachal, S.Roque - Lte. La Rioja -San Juan | 13 | 102,5 | 118.409 | 01/11/2016 | 30/11/2021 | 6 | |
| 26 | 4 | 71 | 51 | 26 | CHUBUT | 26-40 | Malla 635 | Cnia. Sarmiento - Emp. R.N.N°40 - Río Mayo - Emp. R.N.N°26 | 13 | 94,3 | 415.625 | 01/10/2016 | 29/11/2021 | 6 | |
| 26 | 4 | 72 | 51 | 42 | LA PAMPA | 151 | Malla 137 | Lte.c/Río Negro - Emp. R.P.N°14 | 13 | 119,8 | 188.500 | 01/08/2017 | 30/07/2022 | 2 | |
| 26 | 4 | 77 | 51 | 90 | TUCUMAN | 157 | Malla 409 A | Emp. R.P.N°329 - S. M. de Tucuman | 13 | 75,8 | 284.358 | 01/08/2017 | 30/07/2022 | 2 | |
| 26 | 4 | 80 | 51 | 14 | CORDOBA | AU009 | Malla 235 | Emp. R.N.N° A012 - Prog. 498,68 (Bell Ville) | 13 | 171,6 | 278.649 | 01/06/2017 | 30/05/2022 | 3 | |
| 26 | 4 | 81 | 51 | 34 | FORMOSA | 81 | Malla 540 | Emp. R.N.N°95 (km 1365,29) - Pozo del Mortero (km 1525,43) | 13 | 162,8 | 422.512 | 01/08/2016 | 30/07/2021 | 6 | |
| 26 | 4 | 82 | 51 | 66 | SALTA | 81 | Malla 439 | Lte. Con Formosa - Emp. R.N.N°34 | 13 | 177,9 | 276.162 | 01/06/2017 | 30/05/2022 | 3 | |
| 26 | 4 | 83 | 51 | 22 | CHACO | 95 | Malla 541 | Km. 1078,00 - Emp. R.P.N°9 | 11 | 89,3 | 444.859 | 01/07/2015 | 28/09/2020 | 6 | |
| 26 | 4 | 84 | 51 | 90 | TUCUMAN | 157 | Malla 408 D - Tucuman - Sgo del Estero | Acc. a Frias Prog. 1046,12 - Emp. R.P.N° 329 (Monteagudo) | 13 | 128,5 | 195.575 | 01/09/2017 | 30/08/2022 | 1 | |
| 26 | 4 | 85 | 51 | 86 | SGO DEL ESTERO | 9 | Malla 402 A | Lte. c/ Córdoba - Pte. s/ Río Saladillo | 13 | 98,0 | 83.298 | 02/05/2013 | 31/05/2018 | 6 | |
| 26 | 4 | 86 | 51 | 86 | SGO DEL ESTERO | 9 | Malla 402 B | Pte. s/Río Saladillo - Sgo. del Estero | 13 | 132,0 | 140.647 | 01/03/2014 | 28/01/2019 | 6 | A-C |
| 26 | 4 | 87 | 51 | 86 | SGO DEL ESTERO | 64 | Malla 407 | Sgo. del Estero (Salida) - Emp. R.N.N°38 | 13 | 151,9 | 221.311 | 01/10/2016 | 29/09/2021 | 6 | |
| 26 | 4 | 88 | 51 | 70 | SAN JUAN | 20-141 | Malla 302 | Lte.c/San Luis (km. 413,61) - A/A Av. Circ. (A014) S.Juan (km. 580,78) | 13 | 167,0 | 498.818 | 01/11/2015 | 29/11/2020 | 6 | |
| 26 | 4 | 90 | 51 | 74 | SAN LUIS | 188 | Malla 129 | Acc.a Quetrequen - Acc. A la Localidad Union | 13 | 129,4 | 222.736 | 01/05/2017 | 29/04/2022 | 4 | |
| 26 | 4 | 91 | 51 | 74 | SAN LUIS | 146 - 147 | Malla 301 | Emp. R.N.N°20 - Emp. R.N.N°147 / Emp. R.N.N°7 - Emp. R.N.N°20 | 13 | 235,8 | 522.647 | 01/09/2015 | 29/09/2020 | 6 | |
| 26 | 4 | 92 | 51 | 62 | RIO NEGRO | 22 - 151 | Malla 103 | Allen - Acc a Cipoletti / Lte. C/ La Pampa / Chimpay - Acc. Gral. E. Godoy / Emp. R.N.22 - Lte Río | 13 | 236,1 | 519.511 | 01/11/2015 | 29/12/2020 | 6 | |
| 26 | 4 | 94 | 51 | 62 | RIO NEGRO | 250 | Malla 123 B | Gral Conesa km. 111,27 - Pomona Km. 259,74 | 13 | 145,8 | 345.625 | 01/02/2017 | 30/01/2022 | 6 | |
| 26 | 4 | 95 | 51 | 58 | NEUQUEN | 40-231-237 | Malla 109 | Lte. con Río Negro - Emp. R.N.N°231 - Pte. s/Río Limay Chico - Emp. R.N.N°40 / Emp. R.N.N°4 | 13 | 157,2 | 389.126 | 01/02/2017 | 01/04/2022 | 6 | |
| 26 | 4 | 96 | 51 | 58 | NEUQUEN | 237 - 234 | Malla 131 | Emp. R.N.N°40 - Emp R.N. 237 / Emp. R.P. 27 - Pte. s/ A° Limay Chico | 13 | 140,6 | 188.510 | 01/11/2017 | 30/10/2022 | 0 | |
| 26 | 4 | 97 | 51 | 46 | LA RIOJA | 38-79 | Malla 207 / 304 | Lte.Cordoba/La Rioja-Emp.R.N.N°79/Emp.R.N.N°79 FinSup.-Emp.R.N.N°60-Casa de Piedra | 13 | 205,3 | 231.573 | 01/11/2017 | 30/10/2022 | 0 | |
| 26 | 4 | 98 | 51 | 42 | LA PAMPA | 143-152 | Malla 104 | El Carancho - Chacharramendi / Emp. R.N.N° 35 - El Carancho | 13 | 128,5 | 188.969 | 01/08/2017 | 30/07/2022 | 2 | |
| 26 | 4 | 99 | 51 | 6 | BUENOS AIRES | 35 | Malla 116 A | Bahia Blanca (Sal.) (Prog. 7,84) - Lte. c/La Pampa (Prog. 125,00) | 13 | 116,9 | 372.135 | 01/08/2017 | 30/07/2022 | 2 | |

Total Contratos de Recuperación y Mantenimiento IV (C.Re.Ma. IV)

10.878.625

Contratos de Recuperación y Mantenimiento C.Re.Ma. V

| | | | | | | | | | | | | | | | |
|----|---|----|----|----|------------------|----------------|------------------------|---|----|-------|---------|------------|------------|---|--|
| 26 | 5 | 1 | 51 | 70 | SAN JUAN | 141 | Malla 340 | Lim. c/La Rioja - Emp. R.N. Nº 20 (Caucete) | 13 | 121,7 | 334.935 | 01/08/2017 | 30/07/2022 | 2 | |
| 26 | 5 | 2 | 51 | 42 | LA PAMPA | 35 | Malla 116 B | PK 146 - Emp. RP 18 (-0,5 km) | 13 | 124,4 | 429.804 | 01/11/2015 | 29/11/2020 | 6 | |
| 26 | 5 | 3 | 51 | 42 | LA PAMPA | 35 | Malla 117 A | Emp. R.P.N° 18 (-0,50 KM) - C.N. FORM. PROF N° 1 (-0,15 KM) | 13 | 134,5 | 227.499 | 01/08/2017 | 30/07/2022 | 2 | |
| 26 | 5 | 6 | 51 | 34 | FORMOSA | 81 | Malla 542 | Pozo del Mortero - Limite con Salta | 13 | 157,1 | 276.665 | 01/06/2017 | 30/05/2022 | 3 | |
| 26 | 5 | 7 | 51 | 30 | ENTRE RIOS | 12-136 | Malla 509 | Emp. R.N.N° 14 (Ceibas) - Acc. Galarza | 13 | 120,6 | 420.014 | 01/07/2016 | 29/06/2021 | 6 | |
| 26 | 5 | 11 | 51 | 10 | CATAMARCA | 60-157 | Malla 408 A | Lte. c/Córdoba(km 925)-Emp. R.N.N°157(km 940,4)/ Emp. R.N.N°60 - Frias (1046,12) | 13 | 114,4 | 181.314 | 01/09/2017 | 30/08/2022 | 1 | |
| 26 | 5 | 12 | 51 | 10 | CATAMARCA | 38-60 | Malla 408 B | Lte c/La Rioja - Km 576,37 / Emp. R.N.N° 38 - Aimagasta | 13 | 180,3 | 240.142 | 01/12/2013 | 30/12/2018 | 6 | |
| 26 | 5 | 13 | 51 | 10 | CATAMARCA | 60 | Malla 408 C | Emp. R.N.N°157 - Emp. R.N.N°38 (Inicio Superp.) | 13 | 172,1 | 387.195 | 01/08/2017 | 30/07/2022 | 2 | |
| 26 | 5 | 18 | 51 | 50 | MENDOZA | 143-144-146 | Malla 312 | Lte. con La Pampa - Carmensa / S Rafael - Emp. R.N.N°40 S / Pte s/R. Diamante / Emp RN N° 1 | 13 | 221,1 | 323.650 | 01/08/2017 | 30/07/2022 | 2 | |
| 26 | 5 | 19 | 51 | 42 | LA PAMPA | 35 - 188 | Malla 117 B | Emp. R.P.N°10 - Lte con Cordoba / Emp. R.N.N° 35 - Acc a Quetrequen | 13 | 125,2 | 199.700 | 01/08/2017 | 30/07/2022 | 2 | |
| 26 | 5 | 26 | 51 | 46 | LA RIOJA | 38-74 | Malla 303 | Emp R.N.N° 74 - Lte Cat / La Rioja - Emp R.N.N°38 | 13 | 167,0 | 243.454 | 01/08/2017 | 30/07/2022 | 2 | |
| 26 | 5 | 27 | 51 | 10 | CATAMARCA | 38 | Malla 441 - Catamarca | Catamarca - Lte. Con Tucumán | 13 | 66,2 | 96.311 | 01/09/2017 | 30/08/2022 | 1 | |
| 26 | 5 | 28 | 51 | 22 | CHACO | 89 | Malla 536 - Chaco | Emp. R.N. N° 16 - Emp. R.N.N°13 Gral. Pinedo | 13 | 87,7 | 192.879 | 01/08/2017 | 30/07/2022 | 2 | |
| 26 | 5 | 29 | 51 | 26 | CHUBUT | 259-40 | Malla 632 | Emp. R.N.N°40 - Emp R.P.N° 17 - La Paulina (D) - Emp. R.N.N°259 | 13 | 158,2 | 147.892 | 01/08/2017 | 30/07/2022 | 2 | |
| 26 | 5 | 30 | 51 | 26 | CHUBUT | 26 | Malla 107 B | Emp. R.N.N°3 - Cnia. Sarmiento | 13 | 139,3 | 252.596 | 01/08/2017 | 30/07/2022 | 2 | |
| 26 | 5 | 31 | 51 | 14 | CORDOBA | 1 V 09 | Malla 236 | Bell Ville - Pilar | 13 | 161,4 | 318.182 | 01/08/2017 | 30/07/2022 | 2 | |
| 26 | 5 | 32 | 51 | 18 | CORRIENTES | 14 - 122 - 123 | Malla 501 | Emp.RN117-Emp.RP155/Emp.RN14-Yapeyú/km139,00-Emp.RN14 | 13 | 143,4 | 415.176 | 11/09/2016 | 09/09/2021 | 6 | |
| 26 | 5 | 33 | 51 | 18 | CORRIENTES | 14 | Malla 534 | Guaviravi Emp. RP 155- Cuay Grande (Pte.) | 13 | 101,2 | 212.900 | 01/08/2017 | 30/07/2022 | 2 | |
| 26 | 5 | 34 | 51 | 18 | CORRIENTES | 123 | Malla 507 - Corrientes | Emp. R.N.N°12 - Km 139 | 13 | 108,2 | 182.125 | 01/05/2017 | 29/04/2022 | 4 | |
| 26 | 5 | 36 | 51 | 30 | ENTRE RIOS | 12 | Malla 513 C | Gral Galarza - Emp. R.N.N°131 (Crespo) | 13 | 150,3 | 214.859 | 01/09/2017 | 30/08/2022 | 1 | |
| 26 | 5 | 40 | 51 | 46 | LA RIOJA | 74-40 | Malla 309 | Los Colorados - Emp. R.N.40 (Nonogasta) - Emp. R.N.74 - Lte. Rioja/Catamarca. | 13 | 215,5 | 921.199 | 01/09/2015 | 29/10/2020 | 6 | |
| 26 | 5 | 41 | 51 | 46 | LA RIOJA | 79-141 | Malla 311 | Lte. c/San Luis -Lte c/La Rioja / Emp. R.N.N°77 - Emp. R.N.N°79 Lte. c/San Juan/La Rioja | 13 | 177,5 | 310.184 | 01/11/2017 | 30/10/2022 | 0 | |
| 26 | 5 | 43 | 51 | 50 | MENDOZA | 143-40 | Malla 313 B | San Rafael (Sal.) - Emp. R.N.N°40 / Emp. R.N.N°143 - Tunuyán (Sal.) | 13 | 145,8 | 212.915 | 01/08/2017 | 30/08/2022 | 1 | |
| 26 | 5 | 44 | 51 | 50 | MENDOZA | 143 | Malla 313 A - Mendoza | Km. 410 Carmensa - Empalme R.N.N°144 | 13 | 103,8 | 204.977 | 01/08/2017 | 30/07/2022 | 2 | |
| 26 | 5 | 45 | 51 | 54 | MISIONES | 14 | Malla 504 - Misiones | Lte. c/ Corrientes - Campo Grande | 13 | 131,3 | 298.000 | 01/11/2017 | 30/10/2022 | 0 | |
| 26 | 5 | 47 | 51 | 58 | NEUQUEN | 237 | Malla 106 | Arroyito - Emp R.P.N°27 | 13 | 212,5 | 221.380 | 01/10/2015 | 30/03/2021 | 6 | |
| 26 | 5 | 52 | 51 | 94 | TIERRA DEL FUEGO | 3 | Malla 603 | Comienzo Pavimento (San Sebastian) - Fin Pavimento (Tolhuin) | 13 | 179,0 | 712.046 | 04/12/2015 | 01/12/2020 | 6 | |
| 26 | 5 | 53 | 51 | 90 | TUCUMAN | 38 | Malla 437 | Lte. c/ Catamarca - A/N R.N.N°9 (S.M. de Tucumán) | 13 | 145,7 | 312.903 | 01/08/2017 | 30/07/2022 | 2 | |
| 26 | 5 | 55 | 51 | 96 | INTERPROVINCIAL | 11 | Malla 545 | Emp. R.N.N°16 - Tatané | 13 | 135,8 | 382.297 | 01/02/2017 | 27/02/2022 | 6 | |

CUADRO D
DIRECCIÓN NACIONAL DE VIALIDAD (PROYECTOS Y OBRAS AL 31/03/2017)

| Pr | Sp | Py | Ob | UB | Provincia | RUTA | Tramo | Sección | Tipo | Long. Km. | Inversión Total (miles \$) | Inicio | Fecha Fin | Estado | Obs. |
|----|----|----|----|----|-----------------|-----------|-----------------|---|------|-----------|----------------------------|------------|------------|--------|------|
| 26 | 5 | 56 | 51 | 34 | FORMOSA | 11 - A011 | Malla 544 | R.P.N°1 - Lte Internac. con Paraguay y Emp. R.N.N°11 - Puerto Pilcomayo | 13 | 161,9 | 275.255 | 01/08/2017 | 30/07/2022 | 2 | |
| 26 | 5 | 57 | 51 | 54 | MISIONES | 14 | Malla 539 | Campo Grande - Emp. R.P.N°20 (Gramado) | 13 | 141,3 | 240.000 | 01/11/2017 | 30/10/2022 | 0 | |
| 26 | 5 | 58 | 51 | 96 | INTERPROVINCIAL | 34 - 50 | Malla 406 | S.P. de Jujuy - Emp. R.N.N°50 y Emp. R.N.N°34 - Lte. con Bolivia | 13 | 184,4 | 268.380 | 01/08/2017 | 30/07/2022 | 2 | |
| 26 | 5 | 59 | 51 | 74 | SAN LUIS | 20 - 79 | Malla 307 | Acc a Quines - Lte. C/ San Juan y Acc. A Quines - Lte. C/ La Rioja | 13 | 187,3 | 229.368 | 01/02/2017 | 02/03/2022 | 6 | |
| 26 | 5 | 61 | 51 | 86 | SGO DEL ESTERO | 34 | Malla 431 A | La Banda (km 720) - Garmendia (km 857) | 13 | 136,7 | 206.022 | 01/08/2017 | 30/07/2022 | 2 | |
| 26 | 5 | 62 | 51 | 96 | INTERPROVINCIAL | 34 | Malla 431 B | Garmendia (km 857) - Rosario de la Frontera (km 972) | 13 | 117,5 | 266.926 | 01/08/2017 | 30/07/2022 | 2 | |
| 26 | 5 | 64 | 51 | 6 | BUENOS AIRES | 33 | Malla I - 237 | Bahía Blanca (Km. 8,59) - Ea. Almaris (D) (km 162,23) | 13 | 152,9 | 340.000 | 01/05/2017 | 29/04/2022 | 4 | |
| 26 | 5 | 65 | 51 | 6 | BUENOS AIRES | 33 | Malla I - 238 | Ea. Almaris (D) (Km. 162,23) - (Inicio rotonda R.N. 5) (km 320,39) | 13 | 158,4 | 427.018 | 01/02/2017 | 27/02/2022 | 6 | |
| 26 | 5 | 69 | 51 | 14 | CORDOBA | 9 | Malla III - 204 | Villa del Totoral - Lte. c/ Sgo. Del Estero | 13 | 125,6 | 109.263 | 01/11/2017 | 30/10/2022 | 0 | |
| 26 | 5 | 70 | 51 | 14 | CORDOBA | 38 | Malla III - 207 | Acc. A Cruz del Eje - Lte. c/ La Rioja | 13 | 88,7 | 192.649 | 01/08/2017 | 30/07/2022 | 2 | |

Total Contratos de Recuperación y Mantenimiento V (C.Re.Ma. V)

11.428.074

Total Contratos de Recuperación y Mantenimiento

26.129.677

Infraestructura en Areas Urbanas

| | | | | | | | | | | | | | | | |
|----|---|----|----|---|--------------|-----|--|--|----|-----|---------|------------|------------|---|---|
| 38 | 0 | 20 | 51 | 6 | BUENOS AIRES | S/N | Autovía R.P.N°215 tramo R.P.N°29 Brandsen-R.P.N°6 La Plata-Bransen | | 20 | 9,5 | 223.386 | 04/11/2010 | 03/03/2017 | 6 | A |
|----|---|----|----|---|--------------|-----|--|--|----|-----|---------|------------|------------|---|---|

Total Infraestructura en Areas Urbanas

223.386

Obras en Corredores Viales

Obras de Infraestructura y Seguridad Vial en Corredor Vial I

| | | | | | | | | | | | | | | | |
|----|---|---|----|---|--------------|---------------|---|--|----|---------|-----------|------------|------------|---|---|
| 40 | 1 | 1 | 51 | 6 | BUENOS AIRES | 3 | Obras de Seguridad en R.N.N°3 (Corredor Vial I) | Global | 21 | 40,5 | 474.805 | 18/04/2011 | 31/10/2019 | 6 | |
| 40 | 1 | 2 | 53 | 6 | BUENOS AIRES | 226 | Obras de Refuerzo de Infraestructura en R.N.N°226 (Corredor Vial I) | Global | 22 | 22,0 | 57.197 | 01/12/2011 | 01/06/2017 | 6 | C |
| 40 | 1 | 3 | 51 | 6 | BUENOS AIRES | 3-205-226-252 | Obras de Mantenimiento en el Corredor Vial I | Km. 61,87 - km 67,79 / km 61,05 - km 62,21 / km 0 - km 404,32 / km 0 - km 6,80 | 22 | 1.027,8 | 2.997.771 | 01/12/2012 | 31/03/2017 | 6 | |
| 40 | 1 | 4 | 51 | 6 | BUENOS AIRES | 205-3 | C.1. Obra Reacondicionada 1 | Km. 103,2-km 136 / km 61,87-km 67 km 88-km 105 | 22 | 54,9 | 327.329 | 01/10/2016 | 30/01/2018 | 6 | |
| 40 | 1 | 5 | 51 | 6 | BUENOS AIRES | 3 | C.1. Obra Reacondicionada 2 | Km. 118-km 176 km 199 - km 218 | 22 | 81,0 | 80.348 | 01/05/2017 | 30/04/2018 | 4 | |
| 40 | 1 | 6 | 51 | 6 | BUENOS AIRES | 3-226 | C.1. Obra Reacondicionada 3 | Km. 244-km 307 / km 19,93-km 254 km 273-km 302 | 22 | 326,1 | 740.734 | 20/10/2016 | 18/02/2018 | 6 | |

Total Obras de Infraestructura y Seguridad Vial en Corredor Vial I

4.678.184

Obras de Infraestructura y Seguridad Vial en Corredor Vial II

| | | | | | | | | | | | | | | | |
|----|---|---|----|----|-----------------|-------|--|---|----|-------|-----------|------------|------------|---|--|
| 40 | 2 | 1 | 51 | 96 | INTERPROVINCIAL | 5 | Obras de Seguridad en R.N.N°5 (Corredor Vial II) | Global | 14 | 1,0 | 8.529 | 01/12/2011 | 29/01/2013 | 8 | |
| 40 | 2 | 1 | 52 | 96 | INTERPROVINCIAL | 188 | Obras de Seguridad en R.N.N°188 (Corredor Vial II) | Global | 21 | 1,8 | 38.807 | 15/03/2011 | 12/04/2016 | 7 | |
| 40 | 2 | 2 | 51 | 96 | INTERPROVINCIAL | 5 | Obras de Refuerzo de Infraestructura (Corredor Vial II) | Global | 22 | 251,0 | 620.193 | 15/03/2011 | 31/10/2018 | 6 | |
| 40 | 2 | 2 | 52 | 96 | INTERPROVINCIAL | 188 | Obras de Refuerzo de Infraestructura en R.N.N°188 (Corredor Vial II) | Global | 22 | 312,3 | 757.626 | 15/03/2011 | 30/04/2018 | 6 | |
| 40 | 2 | 3 | 51 | 96 | INTERPROVINCIAL | 5/188 | Obs. de Mant. en el C.V.N° 2-Luján - Sta. Rosa / San Nicolás - Realico | Km. 316,90 - km 606,65 / km 0 - km 479,25 | 22 | 769,0 | 1.315.061 | 01/12/2012 | 31/03/2017 | 6 | |

Total Obras de Infraestructura y Seguridad Vial en Corredor Vial II

2.740.216

Obras de Infraestructura y Seguridad Vial en Corredor Vial III

| | | | | | | | | | | | | | | | |
|----|---|---|----|----|-----------------|---|---|---|----|-------|-----------|------------|------------|---|--|
| 40 | 3 | 1 | 51 | 96 | INTERPROVINCIAL | 7 | Obras de Seguridad en R.N.N°7 (Corredor Vial III) | Global | 22 | 41,6 | 775.060 | 27/05/2011 | 01/09/2018 | 6 | |
| 40 | 3 | 2 | 51 | 96 | INTERPROVINCIAL | 7 | Obras de Refuerzo de Infraestructura en R.N.N°7 (Corredor Vial III) | Global | 22 | 748,5 | 1.856.020 | 10/01/2011 | 31/10/2018 | 6 | |
| 40 | 3 | 3 | 51 | 96 | INTERPROVINCIAL | 7 | Obs. de Mant. en el C.V.N°3 Luján - Lte. c/ Córdoba - San Luis | Km. 63,20 - km 653,94 / km 865,46 - km 998,77 | 22 | 724,0 | 1.536.986 | 01/12/2012 | 31/03/2017 | 6 | |

Total Obras de Infraestructura y Seguridad Vial en Corredor Vial III

4.168.066

Obras de Infraestructura y Seguridad Vial en Corredor Vial IV

| | | | | | | | | | | | | | | | |
|----|---|---|----|----|-----------------|-------------|---|---|----|---------|-----------|------------|------------|---|--|
| 40 | 4 | 1 | 53 | 96 | INTERPROVINCIAL | 34 | Obras de Seguridad en R.N.N°34 (Corredor Vial IV) | Global | 21 | 150,0 | 4.695.890 | 21/06/2012 | 30/10/2020 | 6 | |
| 40 | 4 | 2 | 52 | 96 | INTERPROVINCIAL | 19 | Obras de Refuerzo de Infraestructura en R.N.N°19 (Corredor Vial IV) | Global | 22 | 125,9 | 683.233 | 01/02/2011 | 31/10/2018 | 6 | |
| 40 | 4 | 2 | 53 | 96 | INTERPROVINCIAL | 34 | Obras de Refuerzo de Infraestructura en R.N.N°34 (Corredor Vial IV) | Global | 22 | 377,1 | 761.484 | 08/11/2010 | 31/03/2017 | 6 | |
| 40 | 4 | 3 | 51 | 96 | INTERPROVINCIAL | 18-19-34-38 | Obras de Mantenimiento en el Corredor Vial IV | Global | 5 | 1.000,7 | 1.248.217 | 01/04/2013 | 30/03/2017 | 6 | |
| 40 | 4 | 4 | 51 | 14 | CORDOBA | 38 | Villa Carlos Paz - Cruz del Eje C.4 Obra Reacondicionada 1 | Km. 12,32 - km. 122,05 | 22 | 109,7 | 659.424 | 03/11/2015 | 03/05/2017 | 6 | |
| 40 | 4 | 5 | 51 | 97 | INTERPROVINCIAL | 19 | R.N.N°11 - Río Primero C.4 Obra Reacondicionada 2 | Km. 0,00 - 30 / 78,00 - 123 / 130 - 154 / 188 - 193 / 230 - 280 | 22 | 153,6 | 491.613 | 04/12/2015 | 03/06/2017 | 6 | |
| 40 | 4 | 6 | 51 | 30 | ENTRE RIOS | 18 | C.4 Obra Reacondicionada 3 | Km. 14,55 - 150,39 | 22 | 135,8 | 177.623 | 01/05/2017 | 30/10/2018 | 4 | |

Total Obras de Infraestructura y Seguridad Vial en Corredor Vial IV

8.717.484

Obras de Infraestructura y Seguridad Vial en Corredor Vial V

| | | | | | | | | | | | | | | | |
|----|---|---|----|----|-----------------|-------------|--|--|----|---------|-----------|------------|------------|---|--|
| 40 | 5 | 2 | 51 | 96 | INTERPROVINCIAL | 9 | Obras de Refuerzo de Infraestructura en R.N.N°9 (Corredor Vial V) | Global | 22 | 485,6 | 890.420 | 05/02/2011 | 04/10/2017 | 6 | |
| 40 | 5 | 2 | 55 | 96 | INTERPROVINCIAL | 9 | Obras de Refuerzo de Infraes en Autopista R.N. N°9 (Corredor Vial V) | Global | 22 | 99,0 | 584.689 | 01/09/2011 | 29/12/2017 | 6 | |
| 40 | 5 | 3 | 51 | 96 | INTERPROVINCIAL | 9/193 | Obras de Mantenimiento en el Corredor Vial N°5 | Km. 326,35-1007,79 / 0 - 12,06 / 72,9 - 278,29 / 297 - 660,16 / 0 - 31,65 | 22 | 1.293,7 | 2.519.006 | 01/12/2012 | 31/03/2017 | 6 | |
| 40 | 5 | 6 | 51 | 97 | INTERPROVINCIAL | 9 | Obra de Reacondicionamiento de Infraestructura (ORI) C.5 | Km. 86 - km 278,29 | 22 | 192,3 | 1.199.654 | 06/10/2016 | 06/04/2018 | 6 | |
| 40 | 5 | 7 | 51 | 97 | INTERPROVINCIAL | A9-A012-RN9 | Obra de Reacondicionamiento de Infraestructura (ORI) C.5 | Km. 314,00-km 336,20/km 600,00-km 659,8 - km 327,14-km 659,45 - km 0,00-km 41,83 | 22 | 362,0 | 131.959 | 01/11/2017 | 31/12/2018 | 0 | |
| 40 | 5 | 9 | 51 | 96 | INTERPROVINCIAL | 11 | C.5.Reacondicionada 4 (ORI) 339,00-340,36 | | 8 | 1,6 | 70.847 | 01/11/2017 | 02/05/2018 | 0 | |

CUADRO D
DIRECCIÓN NACIONAL DE VIALIDAD (PROYECTOS Y OBRAS AL 31/03/2017)

| Pr | Sp | Py | Ob | UB | Provincia | RUTA | Tramo | Sección | Tipo | Long. Km. | Inversión Total (miles \$) | Inicio | Fecha Fin | Estado | Obs. |
|--|----|----|----|----|-----------------|--------|---|--|------|-----------|----------------------------|------------|------------|--------|------|
| Total Obras de Infraestructura y Seguridad Vial en Corredor Vial V | | | | | | | | | | | 5.396.575 | | | | |
| Obras de Infraestructura y Seguridad Vial en Corredor Vial VI | | | | | | | | | | | | | | | |
| 40 | 6 | 1 | 51 | 96 | INTERPROVINCIAL | 12 | Obras de Seguridad en R.N.N°12 (Corredor Vial VI) | Global | 21 | 3,3 | 57.301 | 01/09/2012 | 01/06/2017 | 6 | C |
| 40 | 6 | 1 | 52 | 96 | INTERPROVINCIAL | 16 | Obras de Seguridad en R.N.N°16 (Corredor Vial VI) | Global | 22 | 44,6 | 1.077.356 | 01/12/2011 | 31/10/2019 | 6 | |
| 40 | 6 | 2 | 51 | 96 | INTERPROVINCIAL | 12 | Obras de Refuerzo de Infraestructura en R.N.N°12 (Corredor Vial VI) | Global | 22 | 318,7 | 582.870 | 22/02/2011 | 30/09/2017 | 6 | |
| 40 | 6 | 2 | 52 | 96 | INTERPROVINCIAL | 16 | Obras de Refuerzo de Infraestructura en R.N.N°16 (Corredor Vial VI) | Global | 21 | 176,0 | 286.215 | 21/03/2011 | 01/06/2017 | 6 | C |
| 40 | 6 | 3 | 51 | 96 | INTERPROVINCIAL | 12-16 | Obras de Mantenimiento en el Corredor Vial VI | | 21 | 933,5 | 1.925.740 | 01/12/2012 | 31/03/2017 | 6 | |
| Total Obras de Infraestructura y Seguridad Vial en Corredor Vial VI | | | | | | | | | | | 3.929.482 | | | | |
| Obras de Infraestructura y Seguridad Vial en Corredor Vial VII | | | | | | | | | | | | | | | |
| 40 | 7 | 3 | 51 | 96 | INTERPROVINCIAL | 34 - 9 | Obras de Mantenimiento en el Corredor Vial VII | | 22 | 797,8 | 995.552 | 01/05/2016 | 30/04/2017 | 6 | |
| Total Obras de Infraestructura y Seguridad Vial en Corredor Vial VII | | | | | | | | | | | 995.552 | | | | |
| Obras de Infraestructura y Seguridad Vial en Corredor Vial VIII | | | | | | | | | | | | | | | |
| 40 | 8 | 1 | 51 | 14 | CORDOBA | A005 | Obras de Seguridad en R.N.N°A005 (Corredor Vial VIII) | Global | 21 | 9,6 | 240.801 | 31/12/2012 | 30/09/2017 | 6 | |
| 40 | 8 | 1 | 52 | 96 | INTERPROVINCIAL | 8 | Obras de Seguridad en R.N.N°8 (Corredor Vial VIII) | Global | 21 | 38,5 | 875.593 | 09/04/2012 | 02/05/2019 | 6 | |
| 40 | 8 | 1 | 53 | 96 | INTERPROVINCIAL | 33 | Obras de Seguridad en R.N.N°33 (Corredor Vial VIII) | Global | 21 | 2,0 | 88.528 | 01/11/2012 | 30/03/2017 | 6 | |
| 40 | 8 | 2 | 52 | 96 | INTERPROVINCIAL | 8 | Obras de Refuerzo de Infraestructura en R.N.N°8 (Corredor Vial VIII) | Global | 14 | 603,1 | 1.977.752 | 14/01/2011 | 30/04/2018 | 6 | |
| 40 | 8 | 2 | 53 | 96 | INTERPROVINCIAL | 33 | Obras de Refuerzo de Infraestructura en R.N.N°33 (Corredor Vial VIII) | Global | 14 | 276,4 | 387.508 | 16/04/2012 | 30/10/2020 | 6 | |
| 40 | 8 | 3 | 51 | 96 | INTERPROVINCIAL | A005 | Obras de Mantenimiento en el Corredor Vial VIII | | 22 | 741,3 | 2.295.417 | 01/12/2012 | 31/03/2017 | 6 | |
| Total Obras de Infraestructura y Seguridad Vial en Corredor Vial VIII | | | | | | | | | | | 5.865.599 | | | | |
| Obras de Infraestructura y Seguridad Vial en Corredor Vial X | | | | | | | | | | | | | | | |
| 40 | 10 | 1 | 51 | 6 | BUENOS AIRES | 5 | Obras de Seguridad en R.N.N°A005 (Corredor Vial H5) | Global | 21 | 41,2 | 654.807 | 17/02/2014 | 30/10/2020 | 6 | |
| 40 | 10 | 2 | 51 | 6 | BUENOS AIRES | 5 | Obras de Refuerzo de Infraestructura en R.N.N°A005 (Corredor Vial H5) | Global | 22 | 150,0 | 418.633 | 01/05/2017 | 02/05/2019 | 0 | |
| 40 | 10 | 3 | 51 | 6 | BUENOS AIRES | 5 | Obras de Operación, Mantenimiento y Servicios de apoyo en el C.V.H5 | Global | 22 | 251,9 | 945.935 | 02/05/2013 | 31/05/2017 | 6 | |
| Total Obras de Infraestructura y Seguridad Vial en Corredor Vial X | | | | | | | | | | | 2.019.375 | | | | |
| Total Obras en Corredores Viales | | | | | | | | | | | 38.510.533 | | | | |
| Fortalecimiento de la Red de Autopistas Federales | | | | | | | | | | | | | | | |
| Construcción de Autopista en Traza Nueva | | | | | | | | | | | | | | | |
| 42 | 1 | 1 | 51 | 6 | BUENOS AIRES | 7 | Luján - Junín | Variante Chacabuco (Km. 196 - km. 219) | 8 | 23,0 | 1.315.057 | 01/08/2017 | 31/07/2019 | 2 | |
| 42 | 1 | 3 | 51 | 50 | MENDOZA | 7 | Palмира - Luján de Cuyo | | 8 | 38,0 | 2.590.720 | 01/11/2017 | 30/10/2020 | 0 | |
| 42 | 1 | 4 | 51 | 14 | CORDOBA | 9 | A° Carnero - Villa Totoral | | 8 | 40,0 | 1.920.000 | 01/11/2017 | 01/05/2020 | 0 | |
| 42 | 1 | 5 | 51 | 14 | CORDOBA | 19 | San Francisco - Cañad de Jeanmarie | Secciones 1 A y 1 B | 8 | 33,4 | 986.814 | 01/08/2017 | 30/01/2020 | 2 | |
| 42 | 1 | 6 | 51 | 14 | CORDOBA | 19 | Cañada Jeanmarie - Arroyito | | 8 | 57,8 | 2.480.631 | 01/08/2017 | 30/01/2020 | 2 | |
| 42 | 1 | 7 | 51 | 14 | CORDOBA | 19 | Arroyito - Río Primero (Sección II A) | Prog. 0+596,88 - Prog. 30+000,01 | 8 | 29,4 | 1.034.028 | 01/08/2017 | 30/01/2020 | 2 | |
| 42 | 1 | 8 | 51 | 14 | CORDOBA | 19 | Arroyito - Río Primero (Sección III B) | Prog. 30+000,01 - Prog. 64+304,14 | 8 | 34,3 | 1.633.877 | 01/08/2017 | 30/01/2020 | 2 | |
| 42 | 1 | 9 | 51 | 82 | SANTA FE | 33 | Rufino - Rosario | Venado Tuerto - Firmat | 8 | 67,0 | 3.055.703 | 01/11/2017 | 01/05/2020 | 0 | |
| 42 | 1 | 10 | 51 | 82 | SANTA FE | 33 | Rufino - Rosario | Firmat - Sanford | 8 | 49,0 | 2.493.120 | 01/11/2017 | 01/05/2020 | 0 | |
| 42 | 1 | 13 | 51 | 66 | SALTA | 34 | Corredor del NOA | Int. R.N.N°9 (Cabeza de Buey) - Limite Salta/Jujuy | 8 | 27,0 | 658.350 | 01/11/2017 | 01/05/2020 | 0 | |
| 42 | 1 | 15 | 51 | 14 | CORDOBA | 36 | Córdoba - Río Cuarto | Perilago Almafuerde | 8 | 11,4 | 1.187.473 | 01/11/2017 | 01/05/2020 | 0 | |
| Construcción de Autopista en Traza Nueva | | | | | | | | | | | 19.355.773 | | | | |
| Duplicación de Calzada en Entorno Rural | | | | | | | | | | | | | | | |
| 42 | 4 | 1 | 51 | 6 | BUENOS AIRES | 3 | Cañuelas - Azul | San Miguel del Monte - Acceso Gorchs | 8 | 30,0 | 970.900 | 01/11/2017 | 01/05/2020 | 0 | |
| 42 | 4 | 2 | 51 | 6 | BUENOS AIRES | 3 | Cañuelas - Azul | Acceso Gorchs - Las Flores | 8 | 46,0 | 1.489 | 01/11/2017 | 01/05/2020 | 0 | |
| 42 | 4 | 3 | 51 | 6 | BUENOS AIRES | 3 | Cañuelas - Azul | Las Flores - Cachari | 8 | 51,0 | 1.651 | 01/11/2017 | 01/05/2020 | 0 | |
| 42 | 4 | 4 | 51 | 6 | BUENOS AIRES | 3 | Cañuelas - Azul | Cauchari - Azul | 8 | 65,0 | 3.624.692 | 01/11/2017 | 30/10/2020 | 0 | |
| 42 | 4 | 8 | 51 | 6 | BUENOS AIRES | 5 | Luján - Carlos Casares | Suipacaha - Chivilcoy | 8 | 33,0 | 1.055 | 01/11/2017 | 01/05/2020 | 0 | |
| 42 | 4 | 9 | 51 | 6 | BUENOS AIRES | 5 | Luján - Carlos Casares | Chivilcoy - Bragado | 8 | 51,0 | 1.655 | 01/11/2017 | 01/05/2020 | 0 | |
| 42 | 4 | 10 | 51 | 42 | LA PAMPA | 5 | Carlos Casares - Santa Rosa | Anguil - Santa Rosa | 8 | 31,0 | 1.197 | 01/11/2017 | 01/05/2020 | 0 | |
| 42 | 4 | 11 | 51 | 6 | BUENOS AIRES | 7 | Luján - Junín | Carmen de Areco - Chacabuco | 8 | 57,0 | 2.149.616 | 01/08/2017 | 30/01/2020 | 2 | |
| 42 | 4 | 12 | 51 | 90 | TUCUMAN | 9 | Termas de Río Hondo - Tucumán | Termad de Río Hondo- Int. R.P.N°323 | 8 | 42,0 | 1.890 | 01/11/2017 | 31/10/2019 | 0 | |
| 42 | 4 | 13 | 51 | 90 | TUCUMAN | 9 | Termas de Río Hondo - Tucumán | Int. R.P. N°323 - Acceso Lastenia | 8 | 28,0 | 1.260.000 | 01/11/2017 | 01/05/2020 | 0 | |
| 42 | 4 | 14 | 51 | 90 | TUCUMAN | 9 | Corredor del NOA | Aceso Lastenia - Int. R.N.N° 38 | 8 | 6,0 | 195 | 01/11/2017 | 01/05/2020 | 0 | |
| 42 | 4 | 15 | 51 | 90 | TUCUMAN | 9 | Corredor del NOA | Acceso Cadillal - Acceso Raco | 8 | 9,0 | 312 | 01/11/2017 | 01/05/2020 | 0 | |

CUADRO D
DIRECCIÓN NACIONAL DE VIALIDAD (PROYECTOS Y OBRAS AL 31/03/2017)

| Pr | Sp | Py | Ob | UB | Provincia | RUTA | Tramo | Sección | Tipo | Long. Km. | Inversión Total (miles \$) | Inicio | Fecha Fin | Estado | Obs. |
|----|----|----|----|----|--------------|------------|-------------------------------------|---|------|-----------|----------------------------|------------|------------|--------|------|
| 42 | 4 | 16 | 51 | 18 | CORRIENTES | 12 | Sal. Corrientes - Paso de la Patria | | 8 | 30,0 | 1.086.750 | 01/11/2017 | 01/05/2020 | 0 | |
| 42 | 4 | 17 | 51 | 54 | MISIONES | 12 | Posadas - Puerto Iguazú | Santa Ana - San Ignacio | 8 | 14,0 | 481 | 01/11/2017 | 01/05/2020 | 0 | |
| 42 | 4 | 18 | 51 | 82 | SANTA FE | 33 | Rufino - Rosario | Rufino - Venado Tuerto | 8 | 70,0 | 2.271.150 | 01/11/2017 | 01/05/2020 | 0 | |
| 42 | 4 | 23 | 51 | 66 | SALTA | 34 | Corredor del NOA | Rosario de la Frontera - Metán | 8 | 40,0 | 1.131.359 | 01/11/2017 | 01/05/2020 | 0 | |
| 42 | 4 | 24 | 51 | 38 | JUJUY | 34-66-1V66 | Corredor del NOA | R.N.N°34 | 8 | 46,0 | 1.514.205 | 01/11/2017 | 01/05/2020 | 0 | |
| 42 | 4 | 25 | 51 | 50 | MENDOZA | 40 | Mendoza - San Juan | Acceso Aeropuerto El Plumerillo - Límite Mendoza/San Juan | 8 | 17,0 | 777.920 | 01/11/2017 | 01/05/2020 | 0 | |
| 42 | 4 | 26 | 51 | 70 | SAN JUAN | 40 | San Juan - SJ Jachal | Int. R.N. NºA014 - Albardón | 8 | 8,0 | 300.000 | 01/11/2017 | 01/05/2020 | 0 | |
| 42 | 4 | 27 | 51 | 6 | BUENOS AIRES | 205 | Cañuelas - Saladillo | Cañuelas - Lobos | 8 | 43,0 | 1.612.500 | 01/11/2017 | 01/05/2020 | 0 | |
| 42 | 4 | 35 | 51 | 14 | CORDOBA | 36 | Cañuelas - Saladillo | Alcira Gigena - Elena | 8 | 21,0 | 611.912 | 01/11/2017 | 01/05/2020 | 0 | |
| 42 | 4 | 36 | 51 | 14 | CORDOBA | 36 | Córdoba - Río Cuarto | Almafuerte - San Agustín | 8 | 28,0 | 367.606 | 01/11/2017 | 01/05/2020 | 0 | |
| 42 | 4 | 39 | 51 | 14 | CORDOBA | 36 | Córdoba - Río Cuarto | Elena - Almafuerte | 8 | 39,0 | 451.427 | 01/11/2017 | 01/05/2020 | 0 | |

Duplicación de Calzada en Entorno Rural

18.139.962

Duplicación de Calzada en Travesía Urbana

| | | | | | | | | | | | | | | | |
|----|---|----|----|----|--------------|----|---|----------------------------------|---|------|-----------|------------|------------|---|--|
| 42 | 5 | 1 | 51 | 6 | BUENOS AIRES | 3 | Accesos a Puertos de Bahía Blanca | Int. R.N. Nº1V3 - Int. R.N. Nº33 | 8 | 15,0 | 731.250 | 01/11/2017 | 01/05/2020 | 0 | |
| 42 | 5 | 2 | 51 | 6 | BUENOS AIRES | 3 | Accesos a Puertos de Bahía Blanca | Int. R.N. Nº33 - Int. R.N. Nº22 | 8 | 22,0 | 1.072.500 | 01/11/2017 | 01/05/2020 | 0 | |
| 42 | 5 | 3 | 51 | 26 | CHUBUT | 3 | Accesos a Puerto Madryn | | 8 | 10,0 | 315.000 | 01/11/2017 | 01/05/2020 | 0 | |
| 42 | 5 | 4 | 51 | 26 | CHUBUT | 3 | Accesos a Trelew | | 8 | 11,0 | 346.500 | 01/11/2017 | 01/05/2020 | 0 | |
| 42 | 5 | 10 | 51 | 22 | CHACO | 95 | (Travesía Urbana) Calle 251 - Calle 351 | Km 1109,44 - 1115,69 | 8 | 6,0 | 50.000 | 01/11/2017 | 31/10/2019 | 0 | |
| 42 | 5 | 11 | 51 | 18 | CORRIENTES | 12 | Travesía urbana de Corrientes | | 8 | | 800.000 | 01/11/2017 | 31/10/2019 | 0 | |

Duplicación de Calzada en Travesía Urbana

3.315.250

Adecuación de Autovías a Autopistas

| | | | | | | | | | | | | | | | |
|----|---|---|----|----|----------|----|--------------------|--------------------------------------|---|------|-----------|------------|------------|---|--|
| 42 | 6 | 1 | 51 | 70 | SAN JUAN | 40 | Mendoza - San Juan | Lte. Mendoza/San Juan - Int. Calle 8 | 8 | 50,0 | 1.335.600 | 01/11/2017 | 01/05/2020 | 0 | |
| 42 | 6 | 2 | 51 | 66 | SALTA | 34 | Corredor del NOA | Metán - Int. R.P. Nº48 | 8 | 42,0 | 1.335.000 | 01/11/2017 | 01/05/2020 | 0 | |
| 42 | 6 | 3 | 51 | 66 | SALTA | 34 | Corredor del NOA | Int. R.P. Nº48 - Int. R.N. Nº9 | 8 | 40,0 | 1.335.000 | 01/11/2017 | 01/05/2020 | 0 | |

Adecuación de Autovías a Autopistas

4.005.600

Puesta en Valor de Autopistas Existentes

| | | | | | | | | | | | | | | | |
|----|---|---|----|----|----------|---|------------------------------------|--|---|--|---------|------------|------------|---|--|
| 42 | 7 | 3 | 51 | 74 | SAN LUIS | 7 | Distribuidor R.N. Nº7 y R.N. Nº146 | | 8 | | 200.000 | 01/11/2017 | 31/10/2018 | 0 | |
| 42 | 7 | 4 | 51 | 74 | SAN LUIS | 7 | Travesía Urbana Villa Mercedes | | 8 | | 150.000 | 01/11/2017 | 31/10/2018 | 0 | |

Puesta en Valor de Autopistas Existentes

350.000

Construcción de Autovías Secundarias

| | | | | | | | | | | | | | | | |
|----|---|---|----|----|---------|------------|---|--|---|------|---------|------------|------------|---|--|
| 42 | 8 | 1 | 51 | 58 | NEUQUEN | RP 7/ RP 1 | Centenario - Ñeño/ Emp. R.P. Nº7 - Emp. R.P. Nº17 | Centenario - Emp. R.P. Nº51 / Emp. R.P. Nº7 - Inters. R.P. Nº8 | 8 | 36,0 | 769.905 | 22/04/2015 | 20/04/2017 | 6 | |
|----|---|---|----|----|---------|------------|---|--|---|------|---------|------------|------------|---|--|

Construcción de Autovías Secundarias

769.905

Fortalecimiento de la Red de Autopistas Federales

45.936.489

Ejecución de Obras de Mejora de la Seguridad Vial-Ruta Segura

Obras de Seguridad sobre Calzada Existente-Ruta Segura

| | | | | | | | | | | | | | | | |
|----|---|----|----|----|------------------|-----|----------------------------|--|---|------|-----------|------------|------------|---|--|
| 43 | 2 | 7 | 51 | 94 | TIERRA DEL FUEGO | 3 | Corredor Tierra del Fuego | Tolhuin - Usuhaia | 8 | 95,0 | 427.500 | 01/11/2017 | 31/10/2019 | 0 | |
| 43 | 2 | 43 | 51 | 86 | SGO DEL ESTERO | 16 | Roque Saenz Peña - Salta | Lte. Chaco/Santiago del Estero - El Caburé | 8 | 69,0 | 331.200 | 01/11/2017 | 31/10/2019 | 0 | |
| 43 | 2 | 76 | 51 | 70 | SAN JUAN | 40 | San Juan - SJ Jachal | Albardón - Talcasto | 8 | 45,0 | 405.000 | 01/11/2017 | 31/10/2019 | 0 | |
| 43 | 2 | 83 | 51 | 14 | CORDOBA | 158 | San Francisco - Río Cuarto | Villa María - Gral. Deheza | 8 | 57,0 | 1.282.500 | 01/11/2017 | 31/10/2019 | 0 | |
| 43 | 2 | 84 | 51 | 14 | CORDOBA | 158 | San Francisco - Río Cuarto | Gral. Deheza - Río Cuarto | 8 | 60,0 | 1.350.000 | 01/11/2017 | 31/10/2019 | 0 | |

Obras de Seguridad sobre Calzada Existente-Ruta Segura

3.796.200

Ejecución de Obras de Mejora de la Seguridad Vial-Ruta Segura

3.796.200

Ejecución de Obras Especiales de Accesibilidad y Conectividad Vial

Ejecución de Obras Especiales de Acceso a Puertos

| | | | | | | | | | | | | | | | |
|----|---|----|----|----|-----------------|--------|--|-------------------------------------|---|------|---------|------------|------------|---|--|
| 44 | 1 | 1 | 51 | 6 | BUENOS AIRES | 9 | Buenos Aires - Rosario | Int. R.N. Nº12 - Int. R.P. Nº41 | 8 | 69,0 | 724.500 | 01/11/2017 | 31/10/2018 | 0 | |
| 44 | 1 | 2 | 51 | 6 | BUENOS AIRES | 9 | Buenos Aires - Rosario | Int. R.P. Nº41 - Int. R.P. Nº90 | 8 | 91,0 | 955.500 | 01/11/2017 | 31/10/2018 | 0 | |
| 44 | 1 | 3 | 51 | 82 | SANTA FE | 9 | Buenos Aires - Rosario | Int. R.P. Nº90 - Int. R.N. NºA008 | 8 | 41,0 | 430.500 | 01/11/2017 | 31/10/2018 | 0 | |
| 44 | 1 | 4 | 51 | 82 | SANTA FE | 9 | Rosario - Cañada Gómez | Int. R.N. NºA008 - Int. R.N. NºA012 | 8 | 17,0 | 178.500 | 01/11/2017 | 31/10/2018 | 0 | |
| 44 | 1 | 11 | 51 | 96 | INTERPROVINCIAL | 16 | Lte. Corrientes/Chaco - Makalle. | Distribuidor Acceso a Barranqueras | 8 | 1,0 | 833 | 01/11/2017 | 02/05/2018 | 0 | |
| 44 | 1 | 12 | 51 | 22 | CHACO | 16 | Rehabilitación de Av. De Acc. A Barranqueras | | 8 | | 67.500 | 01/11/2017 | 02/05/2018 | 0 | |
| 44 | 1 | 13 | 51 | 22 | CHACO | Varias | Playa de Estacionamiento para Camiones | | 8 | | 52.500 | 01/11/2017 | 02/05/2018 | 0 | |

Ejecución de Obras Especiales de Acceso a Puertos

2.409.833

CUADRO D
DIRECCIÓN NACIONAL DE VIALIDAD (PROYECTOS Y OBRAS AL 31/03/2017)

| Pr | Sp | Py | Ob | UB | Provincia | RUTA | Tramo | Sección | Tipo | Long. Km. | Inversión Total (miles \$) | Inicio | Fecha Fin | Estado | Obs. | |
|---|----|----|----|----|----------------|------|---|---|------|-----------|----------------------------|------------|------------|--------|------|--|
| Ejecución de Obras Especiales de Circunvalación y Variantes | | | | | | | | | | | | | | | | |
| 44 | 2 | 4 | 51 | 6 | BUENOS AIRES | 5 | Luján - Carlos Casares | Bypass Luján | 8 | 9,0 | 750.000 | 01/11/2017 | 31/10/2019 | 0 | | |
| 44 | 2 | 5 | 51 | 50 | MENDOZA | 7 | Autopista R.N. Nº 7 de Los Andes | Variante Uspallata | 8 | 6,0 | 375.000 | 01/11/2017 | 31/10/2019 | 0 | | |
| 44 | 2 | 7 | 51 | 14 | CORDOBA | 38 | Autopista R.N. Nº 38 de Las Sierras | Int. R.N. Nº20 - Dique San Roque | 8 | 8,0 | 1.500.000 | 01/11/2017 | 31/10/2019 | 0 | | |
| 44 | 2 | 8 | 51 | 14 | CORDOBA | A019 | Anillo Córdoba | Sección II | 8 | 10,0 | 3.000.000 | 01/11/2017 | 31/10/2019 | 0 | | |
| 44 | 2 | 9 | 51 | 58 | NEUQUEN | 40 | Circunvalación Villa Angostura | Circunvalación Villa Angostura | 8 | 5,0 | 607.828 | 01/06/2017 | 31/05/2019 | 3 | | |
| 44 | 2 | 10 | 51 | 14 | CORDOBA | A005 | Circunvalación Río Cuarto | Int. R.N. Nº36 - Int. R.N. Nº8 | 8 | 17,0 | 773.500 | 01/11/2017 | 31/10/2019 | 0 | | |
| | | | | | | | | | | | 7.006.328 | | | | | |
| Ejecución de Obras Especiales de Puentes Medianos | | | | | | | | | | | | | | | | |
| 44 | 4 | 1 | 51 | 38 | JUJUY | Vs. | Construcción de puente s/Río Grande | | 8 | 1,0 | 236.169 | 01/11/2017 | 31/10/2019 | 0 | | |
| | | | | | | | | | | | 236.169 | | | | | |
| Ejecución de Obras Especiales de Túneles | | | | | | | | | | | | | | | | |
| 44 | 6 | 1 | 51 | 50 | MENDOZA | 7 | Autopista R.N. Nº7 de Los Andes | Túneles Libertadores y Caracoles | 8 | 4,0 | 3.000.000 | 01/11/2017 | 31/10/2019 | 0 | | |
| | | | | | | | | | | | 3.000.000 | | | | | |
| Ejecución de Obras Especiales de Autopistas del Área Metropolitana de Buenos Aires | | | | | | | | | | | | | | | | |
| 44 | 7 | 1 | 51 | 6 | BUENOS AIRES | P8 | San Miguel - Pilar | Buen Ayre - Pilar - R.P. Nº202 - R.P. Nº197 | 8 | 4,0 | 450.000 | 01/11/2017 | 31/10/2019 | 0 | | |
| 44 | 7 | 2 | 51 | 6 | BUENOS AIRES | | Acceso Ricchieri - Puente La Noria | Puente La Noria (Vinculación de R.N. NºA001 con Camino Negro) | 8 | | 1.371.038 | 17/02/2014 | 15/02/2018 | 6 | | |
| | | | | | | | | | | | 1.821.038 | | | | | |
| Ejecución de Obras Especiales de Seguridad en Montaña | | | | | | | | | | | | | | | | |
| 44 | 8 | 1 | 51 | 50 | MENDOZA | 7 | Autopista R.N. Nº7 de Los Andes | Potrilleros - Uspallata | 17 | 45,0 | 900.000 | 01/11/2017 | 31/10/2019 | 0 | | |
| 44 | 8 | 2 | 51 | 50 | MENDOZA | 7 | Autopista R.N. Nº7 de Los Andes | Uspallata - Las Cuevas | 17 | 77,0 | 1.500.000 | 01/11/2017 | 31/10/2019 | 0 | | |
| | | | | | | | | | | | 2.400.000 | | | | | |
| Ejecución de Obras Especiales de Accesibilidad y Conectividad Vial | | | | | | | | | | | | | | | | |
| | | | | | | | | | | | 16.873.368 | | | | | |
| Ejecución de Obras de Pavimentación | | | | | | | | | | | | | | | | |
| Ejecución de Obras de Pavimentación de Camino Existente | | | | | | | | | | | | | | | | |
| 45 | 1 | 1 | 51 | 50 | MENDOZA | 40 | Ranquil Norte - La Pasarela | | 8 | 46,0 | 1.035.000 | 01/11/2017 | 02/05/2019 | 0 | | |
| 45 | 1 | 2 | 51 | 50 | MENDOZA | 149 | Uspallata - Int. R.N. Nº153 | | 8 | 30,0 | 315.000 | 01/11/2017 | 02/05/2019 | 0 | | |
| 45 | 1 | 3 | 51 | 26 | CHUBUT | 259 | Trevelin - Int. R.P. Nº17 | Trevelin - Paso Intl. Futaleufú | 8 | 6,0 | 63.000 | 01/11/2017 | 02/05/2019 | 0 | | |
| 45 | 1 | 4 | 51 | 10 | CATAMARCA | 78 | Chilecito - Tinogasta | Fin de pavimento - Inicio de pavimento | 8 | 10,0 | 100.000 | 01/11/2017 | 31/10/2018 | 0 | | |
| | | | | | | | | | | | 1.513.000 | | | | | |
| Ejecución de Obras de Repavimentación | | | | | | | | | | | | | | | | |
| 45 | 5 | 1 | 51 | 26 | CHUBUT | 3 | Puerto Madryn - Trelew | R.N. NºA010 (Acceso a Puerto Madryn) | 5 | 64,3 | 575.518 | 01/08/2017 | 01/04/2019 | 2 | | |
| 45 | 5 | 2 | 51 | 82 | SANTA FE | 11 | Accesos a Puertos de Rosario | Travesía Urbana por Timbúes | 5 | 2,0 | 75.000 | 01/11/2017 | 31/10/2018 | 0 | | |
| 45 | 5 | 3 | 51 | 86 | SGO DEL ESTERO | 16 | Roque Saenz Peña - Salta | El Caburé - Monte Quemado | 5 | 54,0 | 259.200 | 01/11/2017 | 31/10/2018 | 0 | | |
| 45 | 5 | 4 | 51 | 86 | SGO DEL ESTERO | 16 | Roque Saenz Peña - Salta | Monte Quemado - Lte. SE/Cc | 5 | 43,0 | 206.400 | 01/11/2017 | 31/10/2018 | 0 | | |
| 45 | 5 | 5 | 51 | 66 | SALTA | 16 | Roque Saenz Peña - Salta | El Quebrachal - El Tunal | 5 | 40,0 | 180.000 | 01/11/2017 | 31/10/2018 | 0 | | |
| 45 | 5 | 6 | 51 | 66 | SALTA | 16 | Roque Saenz Peña - Salta | El Tunal - Int. RN 9/34 | 5 | 58,0 | 261.000 | 01/11/2017 | 31/10/2018 | 0 | | |
| 45 | 5 | 7 | 51 | 70 | SAN JUAN | 40 | San Juan - SJ Jáchal | Talacasto - Int. R.N. Nº150 | 5 | 90,0 | 810.000 | 01/11/2017 | 02/05/2019 | 0 | | |
| 45 | 5 | 9 | 51 | 70 | SAN JUAN | 150 | Iglesia - Agua Negra | Las Flores - Peñasquito | 5 | 25,5 | 154.892 | 26/05/2016 | 25/05/2017 | 6 | | |
| 45 | 5 | 10 | 51 | 58 | NEUQUEN | 151 | Neuquén - Dique Ballester | Int. R.P. Nº7 - Int. R.N. Nº22 | 5 | 19,0 | 199.500 | 01/11/2017 | 02/05/2019 | 0 | | |
| 45 | 5 | 11 | 51 | 42 | LA PAMPA | 152 | Int. R.N. 143 - Puelches | | 5 | 109,0 | 409.500 | 01/11/2017 | 31/10/2018 | 0 | | |
| 45 | 5 | 15 | 51 | 50 | MENDOZA | 146 | Monte Coman - San Rafael R.N. Nº 143 | Km. 353,63 | 5 | | 50.000 | 01/11/2017 | 31/10/2018 | 0 | | |
| 45 | 5 | 16 | 51 | 38 | JUJUY | 66 | Int. R.N. Nº 34 - Int. R.N. 9 | | 5 | | 350.000 | 01/11/2017 | 31/10/2018 | 0 | | |
| 45 | 5 | 18 | 51 | 42 | LA PAMPA | 35 | Winifreda - Castex | Km 370 - km 404 | 5 | 35,0 | 160.000 | 01/11/2017 | 31/10/2019 | 0 | | |
| 45 | 5 | 19 | 51 | 38 | JUJUY | 66 | Emp. R.N. Nº9 - Emp. R.N. Nº34 | Km 0 - km 37,84 | 5 | 37,8 | 350.000 | 01/11/2017 | 31/10/2019 | 0 | | |
| 45 | 5 | 20 | 51 | 6 | BUENOS AIRES | 191 | Vuelta de Obligado - Río Tala / San Pedro - Arrecifes | San Pedro - Río Tala / Intersección RN Nº 9 | 5 | 23,0 | 147.162 | 22/06/2016 | 22/05/2017 | 6 | | |
| | | | | | | | | | | | 4.188.172 | | | | | |
| | | | | | | | | | | | 5.701.172 | | | | | |
| Fortalecimiento de la Red Nacional Vial a través de Nuevas Rutas y Caminos | | | | | | | | | | | | | | | | |
| Construcción de Nuevas Rutas de Alto Tránsito | | | | | | | | | | | | | | | | |

CUADRO D
DIRECCIÓN NACIONAL DE VIALIDAD (PROYECTOS Y OBRAS AL 31/03/2017)

| Pr | Sp | Py | Ob | UB | Provincia | RUTA | Tramo | Sección | Tipo | Long. Km. | Inversión Total (miles \$) | Inicio | Fecha Fin | Estado | Obs. | |
|---|----|----|----|----|--------------|------|--|---------|------|-----------|----------------------------|------------|------------|--------|------|--|
| 46 | 1 | 1 | 51 | 30 | ENTRE RIOS | 12 | Ceibas - Paraná (Acceso sur Paraná) | | 8 | 3,0 | 90.000 | 01/11/2017 | 31/10/2019 | 0 | | |
| Total Construcción de Nuevas Rutas de Alto Tránsito | | | | | | | | | | | 90.000 | | | | | |
| Construcción de Camino de Acceso desde Rutas Troncales | | | | | | | | | | | | | | | | |
| 46 | 3 | 1 | 51 | 90 | TUCUMAN | 38 | Rotonda de Acceso a Alberdi | | 8 | | 30.000 | 01/11/2017 | 31/10/2018 | 0 | | |
| 46 | 3 | 2 | 51 | 6 | BUENOS AIRES | 9 | Int. R.N. Nº12 - Int. R.P. Nº41 (Acceso a Parque Industrial y Puertos de Zárate) | | 8 | | 100.000 | 01/11/2017 | 02/05/2019 | 0 | | |
| Total Construcción de Camino de Acceso desde Rutas Troncales | | | | | | | | | | | 130.000 | | | | | |
| Total Fortalecimiento de la Red Nacional Vial a través de Nuevas Rutas y Caminos | | | | | | | | | | | 220.000 | | | | | |
| Total Proyectos Dirección Nacional de Vialidad | | | | | | | | | | | 214.120.063 | | | | | |

| Código | Estado |
|--------|---------------------|
| 0 | A Licitar |
| 1 | Publicada |
| 2 | Licitada |
| 3 | Adjudicada |
| 4 | Contratada |
| 5 | Replanteada |
| 6 | En Ejecucion |
| 7 | Finalizada Sin R.P. |
| 8 | Finalizada Con R.P. |
| 9 | Paralizada |
| 10 | Rescindida |
| 11 | Desestimada |
| 12 | Eliminada |
| 13 | A Reprogramar |
| 14 | Neutralizada |
| 15 | Preadjudicada |
| 16 | Suspendida |

| Código | Tipo de Obra |
|--------|--|
| 5 | Reconstrucciones |
| 8 | Obras Nuevas |
| 11 | Mantenimiento |
| 12 | Señalamiento |
| 13 | Rehabilitación y Mantenimiento |
| 14 | Global |
| 17 | Obras de Seguridad |
| 18 | Obras en Circuitos Turísticos |
| 20 | Aumento de Capacidad en Concesiones Viales |
| 21 | Seguridad en Concesiones Viales |
| 22 | Obras Menores en Concesiones Viales |
| 23 | Sistema de Transporte Inteligente |

Referencias

| | |
|-----|---|
| A | Certificación demorada. Valor estimado |
| B | Global. El valor de certificación corresponde a la distribución prop. del Crédito para el periodo Informado |
| C | Modificación de Obra en trámite |
| D | Convenio a convalidar Longitud y Monto sujeto a reajuste |
| E | Convenio finalizado con Monto inferior al previsto |
| F | Convenio en ejecución con avance inferior al previsto |
| H | Convenio a finalizar de acuerdo a lo previsto |
| I | Convenio con plazo vencido, con ampliación de plazo con el mismo monto de contrato |
| J | Reinicio de obra en estudio |
| K | Certificación de Pago Diferido. |
| L | Redeterminación en Tramite |
| M | Obra supeditada a Neutralizacion que corre por Exp. N° 599/2016 |
| S/D | Sin datos |

CUADRO E
INVERSIÓN REAL DIRECTA POR UBICACIÓN GEOGRÁFICA AL 31/03/2017
(en millones de \$)

| Ubicación Geográfica | Crédito Inicial | Crédito Vigente | Compromiso | Devengado | % |
|--|-----------------|-----------------|-----------------|-----------------|---------------|
| Ciudad Autónoma de Buenos Aires | 11.248,6 | 11.292,4 | 2.553,9 | 1.185,4 | 11,6% |
| Provincia de Buenos Aires | 16.575,7 | 15.809,4 | 3.143,3 | 2.598,3 | 25,4% |
| Provincia de Catamarca | 305,3 | 318,1 | 29,6 | 28,4 | 0,3% |
| Provincia de Córdoba | 2.581,8 | 2.312,4 | 368,2 | 233,3 | 2,3% |
| Provincia de Corrientes | 787,5 | 833,6 | 180,2 | 171,3 | 1,7% |
| Provincia del Chaco | 1.207,3 | 1.104,4 | 217,2 | 217,1 | 2,1% |
| Provincia del Chubut | 1.791,2 | 1.655,6 | 313,0 | 260,7 | 2,6% |
| Provincia de Entre Ríos | 1.396,2 | 1.085,2 | 198,5 | 167,9 | 1,6% |
| Provincia de Formosa | 691,9 | 801,5 | 195,6 | 195,6 | 1,9% |
| Provincia de Jujuy | 1.901,9 | 1.377,6 | 185,0 | 196,1 | 1,9% |
| Provincia de La Pampa | 628,9 | 707,1 | 20,9 | 20,1 | 0,2% |
| Provincia de La Rioja | 828,2 | 780,4 | 336,8 | 295,8 | 2,9% |
| Provincia de Mendoza | 1.879,3 | 2.147,7 | 451,7 | 441,9 | 4,3% |
| Provincia de Misiones | 551,9 | 632,9 | 190,4 | 152,4 | 1,5% |
| Provincia del Neuquén | 1.585,0 | 1.644,9 | 170,5 | 137,5 | 1,3% |
| Provincia de Río Negro | 3.417,3 | 2.905,4 | 962,2 | 671,7 | 6,6% |
| Provincia de Salta | 742,5 | 960,2 | 317,7 | 313,1 | 3,1% |
| Provincia de San Juan | 1.047,3 | 1.210,0 | 178,1 | 119,0 | 1,2% |
| Provincia de San Luis | 735,2 | 780,9 | 175,5 | 160,2 | 1,6% |
| Provincia de Santa Cruz | 277,4 | 261,4 | 40,7 | 24,9 | 0,2% |
| Provincia de Santa Fe | 1.720,7 | 1.440,9 | 443,3 | 426,0 | 4,2% |
| Provincia de Santiago del Estero | 249,0 | 310,0 | 118,0 | 98,4 | 1,0% |
| Provincia de Tucumán | 869,1 | 1.059,2 | 200,9 | 185,8 | 1,8% |
| Provincia de Tierra del Fuego, Antártida e Islas del Atlántico Sur | 530,2 | 706,3 | 222,5 | 216,9 | 2,1% |
| Interprovincial | 5.697,7 | 5.826,8 | 3.042,5 | 1.246,0 | 12,2% |
| Nacional | 5.794,2 | 6.903,6 | 407,2 | 403,5 | 3,9% |
| Binacional | 334,7 | 334,7 | 0,0 | 0,0 | 0,0% |
| No Clasificado | 98,6 | 164,4 | 65,4 | 50,2 | 0,5% |
| Total Inversión Real Directa | 65.474,6 | 65.366,9 | 14.728,7 | 10.217,6 | 100,0% |

CUADRO F
MODIFICACIONES DE LAS TRANSFERENCIAS DE CAPITAL POR JURISDICCIÓN AL 31/03/2017
(en millones de \$)

| Jurisdicción | Crédito Inicial | Crédito Vigente | Diferencia | % |
|---|------------------|------------------|-----------------|--------------|
| Presidencia de la Nación | 168,3 | 188,4 | 20,1 | 11,9% |
| Jefatura de Gabinete de Ministros | 76,5 | 186,5 | 110,0 | 143,8% |
| Ministerio del Interior, Obras Públicas y Vivienda | 32.975,2 | 33.714,3 | 739,1 | 2,2% |
| Ministerio de Justicia y Derechos Humanos | 10,8 | 10,8 | 0,0 | 0,0% |
| Ministerio de Seguridad | 97,2 | 204,1 | 106,9 | 109,9% |
| Ministerio de Defensa | 11,4 | 21,4 | 10,0 | 87,6% |
| Ministerio de Hacienda y Finanzas Públicas | 6,8 | 6,8 | 0,0 | 0,0% |
| Ministerio de Producción | 854,5 | 834,5 | -20,0 | -2,3% |
| Ministerio de Agroindustria | 633,2 | 862,1 | 228,9 | 36,2% |
| Ministerio de Turismo | 22,2 | 22,2 | 0,0 | 0,0% |
| Ministerio de Transporte | 8.402,5 | 10.054,4 | 1.651,9 | 19,7% |
| Ministerio de Energía y Minería | 19.656,3 | 19.605,6 | -50,7 | -0,3% |
| Ministerio de Comunicaciones | 839,2 | 879,2 | 40,0 | 4,8% |
| Ministerio de Educación y Deportes | 8.815,3 | 9.400,0 | 584,7 | 6,6% |
| Ministerio de Ciencia, Tecnología e Innovación Productiva | 54,9 | 54,9 | 0,0 | 0,0% |
| Ministerio de Cultura | 16,6 | 16,6 | 0,0 | 0,0% |
| Ministerio de Trabajo, Empleo y Seguridad Social | 177,4 | 187,4 | 10,0 | 5,6% |
| Ministerio de Salud | 470,1 | 473,4 | 3,2 | 0,7% |
| Ministerio de Ambiente y Desarrollo Sustentable | 1.794,2 | 1.740,6 | -53,6 | -3,0% |
| Ministerio de Desarrollo Social | 90,1 | 123,5 | 33,4 | 37,0% |
| Obligaciones a Cargo del Tesoro | 58.670,0 | 68.909,9 | 10.239,9 | 17,5% |
| Total Transferencias de Capital | 133.842,9 | 147.496,7 | 13.653,8 | 10,2% |

CUADRO G
TRANSFERENCIAS DE CAPITAL POR JURISDICCIÓN AL 31/03/2017
(en millones de \$)

| Jurisdicción | Crédito Inicial | Crédito Vigente | Compromiso | Devengado | % |
|---|------------------|------------------|-----------------|-----------------|--------------|
| Presidencia de la Nación | 168,3 | 188,4 | 36,5 | 36,5 | 19,4% |
| Jefatura de Gabinete de Ministros | 76,5 | 186,5 | 94,5 | 94,5 | 50,7% |
| Ministerio del Interior, Obras Públicas y Vivienda | 32.975,2 | 33.714,3 | 10.286,2 | 10.107,3 | 30,0% |
| Ministerio de Justicia y Derechos Humanos | 10,8 | 10,8 | 0,0 | 0,0 | 0,0% |
| Ministerio de Seguridad | 97,2 | 204,1 | 3,1 | 2,7 | 1,3% |
| Ministerio de Defensa | 11,4 | 21,4 | 4,8 | 4,8 | 22,4% |
| Ministerio de Hacienda y Finanzas Públicas | 6,8 | 6,8 | 0,0 | 0,0 | 0,0% |
| Ministerio de Producción | 854,5 | 834,5 | 381,0 | 381,0 | 45,6% |
| Ministerio de Agroindustria | 633,2 | 862,1 | 215,9 | 200,8 | 23,3% |
| Ministerio de Turismo | 22,2 | 22,2 | 0,0 | 0,0 | 0,0% |
| Ministerio de Transporte | 8.402,5 | 10.054,4 | 2.291,7 | 2.291,7 | 22,8% |
| Ministerio de Energía y Minería | 19.656,3 | 19.605,6 | 1.669,0 | 1.668,7 | 8,5% |
| Ministerio de Comunicaciones | 839,2 | 879,2 | 3,0 | 3,0 | 0,3% |
| Ministerio de Educación y Deportes | 8.815,3 | 9.400,0 | 2.184,3 | 2.184,3 | 23,2% |
| Ministerio de Ciencia, Tecnología e Innovación Productiva | 54,9 | 54,9 | 14,0 | 14,0 | 25,5% |
| Ministerio de Cultura | 16,6 | 16,6 | 3,1 | 2,7 | 16,2% |
| Ministerio de Trabajo, Empleo y Seguridad Social | 177,4 | 187,4 | 17,6 | 17,6 | 9,4% |
| Ministerio de Salud | 470,1 | 473,4 | 65,5 | 43,4 | 9,2% |
| Ministerio de Ambiente y Desarrollo Sustentable | 1.794,2 | 1.740,6 | 97,7 | 97,7 | 5,6% |
| Ministerio de Desarrollo Social | 90,1 | 123,5 | 68,3 | 68,3 | 55,3% |
| Obligaciones a Cargo del Tesoro | 58.670,0 | 68.909,9 | 11.516,2 | 11.516,2 | 16,7% |
| Total Transferencias de Capital | 133.842,9 | 147.496,7 | 28.952,5 | 28.735,3 | 19,5% |

CUADRO H
TRANSFERENCIAS DE CAPITAL POR UBICACIÓN GEOGRÁFICA AL 31/03/2017
(en millones de \$)

| Ubicación Geográfica | Crédito Inicial | Crédito Vigente | Compromiso | Devengado | % |
|--|------------------|------------------|-----------------|-----------------|---------------|
| Ciudad Autónoma de Buenos Aires | 16.748,5 | 18.799,0 | 7.430,0 | 7.424,7 | 25,8% |
| Provincia de Buenos Aires | 27.029,4 | 29.592,4 | 2.881,6 | 2.876,6 | 10,0% |
| Provincia de Catamarca | 2.277,2 | 2.785,5 | 492,7 | 492,0 | 1,7% |
| Provincia de Córdoba | 4.851,7 | 5.881,2 | 1.593,3 | 1.592,2 | 5,5% |
| Provincia de Corrientes | 2.655,5 | 2.772,6 | 384,9 | 384,3 | 1,3% |
| Provincia del Chaco | 4.149,8 | 4.239,3 | 1.027,4 | 1.027,1 | 3,6% |
| Provincia del Chubut | 1.232,1 | 1.419,6 | 326,1 | 325,0 | 1,1% |
| Provincia de Entre Ríos | 2.918,7 | 3.071,8 | 1.013,1 | 1.012,4 | 3,5% |
| Provincia de Formosa | 2.934,4 | 3.047,9 | 949,7 | 949,1 | 3,3% |
| Provincia de Jujuy | 3.438,1 | 3.157,6 | 651,8 | 642,5 | 2,2% |
| Provincia de La Pampa | 1.067,3 | 1.320,6 | 281,4 | 280,2 | 1,0% |
| Provincia de La Rioja | 3.116,5 | 3.241,5 | 777,5 | 776,9 | 2,7% |
| Provincia de Mendoza | 2.518,6 | 3.114,3 | 858,3 | 852,5 | 3,0% |
| Provincia de Misiones | 2.186,6 | 2.436,1 | 816,4 | 815,7 | 2,8% |
| Provincia del Neuquén | 1.886,5 | 1.734,1 | 457,0 | 420,4 | 1,5% |
| Provincia de Río Negro | 1.381,7 | 1.711,5 | 443,2 | 441,9 | 1,5% |
| Provincia de Salta | 4.226,1 | 2.817,8 | 879,3 | 835,1 | 2,9% |
| Provincia de San Juan | 2.316,8 | 4.052,1 | 819,7 | 818,3 | 2,8% |
| Provincia de San Luis | 967,3 | 1.209,4 | 101,7 | 100,9 | 0,4% |
| Provincia de Santa Cruz | 1.188,0 | 1.338,1 | 289,9 | 289,3 | 1,0% |
| Provincia de Santa Fe | 5.631,9 | 6.043,2 | 868,8 | 845,3 | 2,9% |
| Provincia de Santiago del Estero | 3.170,0 | 2.942,1 | 1.375,9 | 1.344,6 | 4,7% |
| Provincia de Tucumán | 3.201,8 | 3.277,2 | 816,9 | 773,2 | 2,7% |
| Provincia de Tierra del Fuego, Antártida e Islas del Atlántico Sur | 945,4 | 1.007,7 | 151,5 | 151,0 | 0,5% |
| Interprovincial | 16.018,7 | 15.836,9 | 862,9 | 862,9 | 3,0% |
| Nacional | 15.750,1 | 20.643,3 | 2.389,3 | 2.389,3 | 8,3% |
| No Clasificado | 34,1 | 4,0 | 12,3 | 12,3 | 0,0% |
| Total Transferencias de Capital | 133.842,9 | 147.496,7 | 28.952,5 | 28.735,3 | 100,0% |

Cuadro I
EJECUCIÓN DE LA INVERSIÓN REAL DIRECTA Y LAS TRANSFERENCIAS DE CAPITAL, POR FINALIDAD Y FUNCIÓN AL
31/03/2017
(en millones de \$)

| Finalidad/Función | Inversión Real Directa | Transferencias | Total |
|---|---------------------------|-----------------|-----------------|
| Administración Gubernamental | | | |
| Legislativa | 13,8 | 0,0 | 13,8 |
| Judicial | 26,5 | 0,0 | 26,5 |
| Dirección Superior Ejecutiva | 89,0 | 0,0 | 89,0 |
| Relaciones Exteriores | 1,2 | 0,0 | 1,2 |
| Relaciones Interiores | 17,4 | 4.318,0 | 4.335,4 |
| Administración Fiscal | 17,0 | 0,0 | 17,0 |
| Control de la Gestión Pública | 1,0 | 0,0 | 1,0 |
| Información y Estadística Básicas | 6,9 | 0,0 | 6,9 |
| Subtotal | 172,8 | 4.318,0 | 4.490,8 |
| Servicios de Defensa y Seguridad | | | |
| Defensa | 54,6 | 0,0 | 54,6 |
| Seguridad Interior | 194,4 | 11,9 | 206,3 |
| Sistema Penal | 13,8 | 0,0 | 13,8 |
| Inteligencia | 0,0 | 0,0 | 0,0 |
| Subtotal | 262,9 | 11,9 | 274,7 |
| Servicios Sociales | | | |
| Salud | 64,1 | 55,3 | 119,3 |
| Promoción y Asistencia Social | 16,9 | 3.814,6 | 3.831,5 |
| Seguridad Social | 108,3 | 0,0 | 108,3 |
| Educación y Cultura | 214,1 | 2.395,6 | 2.609,7 |
| Ciencia y Técnica | 973,7 | 14,6 | 988,3 |
| Trabajo | 1,5 | 17,6 | 19,0 |
| Vivienda y Urbanismo | 0,1 | 4.222,6 | 4.222,7 |
| Agua Potable y Alcantarillado | 320,7 | 4.410,8 | 4.731,4 |
| Subtotal | 1.699,4 | 14.930,9 | 16.630,3 |
| Servicios Económicos | | | |
| Energía, Combustibles y Minería | 4,9 | 4.157,2 | 4.162,0 |
| Comunicaciones | 63,6 | 198,1 | 261,7 |
| Transporte | 7.658,8 | 4.357,1 | 12.015,9 |
| Ecología y Medio Ambiente | 42,2 | 132,8 | 175,0 |
| Agricultura | 93,9 | 240,8 | 334,7 |
| Industria | 76,0 | 358,4 | 434,4 |
| Comercio, Turismo y Otros Servicios | 142,6 | 30,0 | 172,6 |
| Seguros y Finanzas | 0,6 | 0,0 | 0,6 |
| Subtotal | 8.082,6 | 9.474,4 | 17.557,0 |
| Total | 10.217,6 | 28.735,3 | 38.952,8 |