










Seguimiento Físico Financiero

INVERSION PUBLICA NACIONAL Presupuesto de la Administración Nacional

Acumulado al Cuarto Trimestre 2016

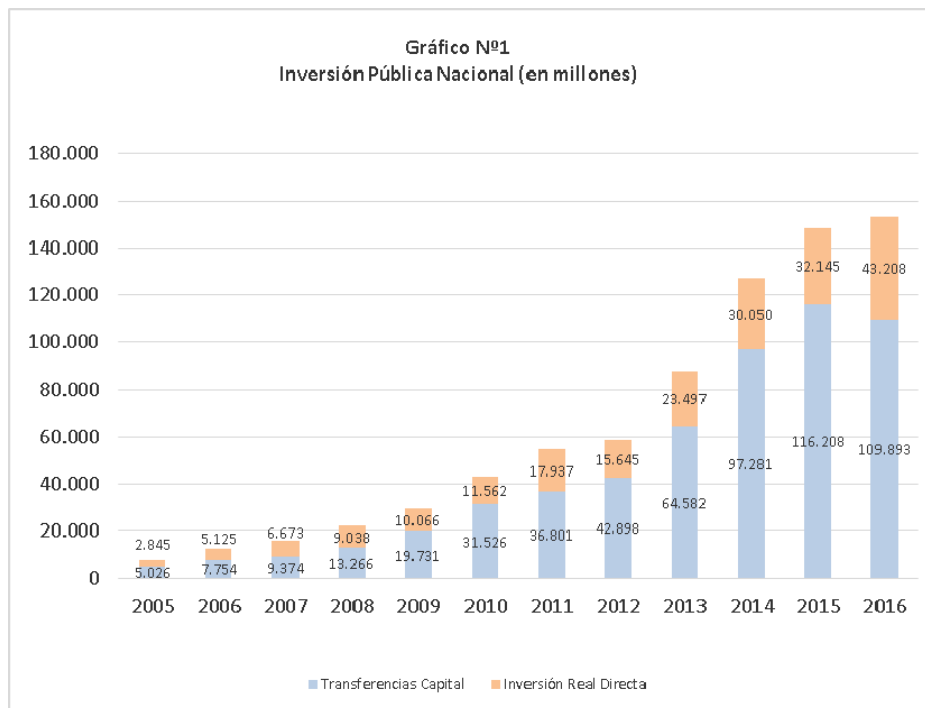
INDICE

INTRODUCCIÓN	1
CAPÍTULO I: INVERSIÓN REAL DIRECTA	
<u>I- EJECUCIÓN DE LA INVERSIÓN REAL DIRECTA AL 31/12/2016</u>	3
1- Según Nivel Institucional	3
2- Según Fuente de Financiamiento	4
3- Según Ubicación Geográfica	4
<u>II- EJECUCIÓN FÍSICA DE LOS PROYECTOS DE INVERSIÓN</u>	5
<u>III- MAQUINARIA, EQUIPOS Y OTROS</u>	11
CAPÍTULO II: TRANSFERENCIAS DE CAPITAL	
<u>I- EJECUCIÓN DE LAS TRANSFERENCIAS DE CAPITAL AL 31/12/2016</u>	13
1- Según Nivel Institucional	13
2- Según Fuente de Financiamiento	14
3- Según Ubicación Geográfica	15
4- Según Beneficiario	15
<u>II- DETALLE DE LA EJECUCIÓN DE LAS TRANSFERENCIAS DE CAPITAL</u>	16
CUADROS ANEXOS	
Cuadro A: Evolución del Crédito de la Inversión Real Directa al 31/12/2016	
Cuadro B: Ejecución de la Inversión Real Directa al 31/12/2016	
Cuadro C: Inversión Real Directa-Proyectos de Inversión al 31/12/2016	
Cuadro D: Dirección Nacional de Vialidad – Proyectos y Obras al 31/12/2016	
Cuadro E: Inversión Real Directa por Ubicación Geográfica al 31/12/2016	
Cuadro F: Modificaciones de las Transferencias de Capital por Jurisdicción al 31/12/2016	
Cuadro G: Transferencias de Capital por Jurisdicción al 31/12/2016	
Cuadro H: Transferencias de Capital por Ubicación Geográfica al 31/12/2016	
Cuadro I: Ejecución de Inversión Real Directa y Transferencias de Capital, por Finalidad y Función al 31/12/2016	

INTRODUCCIÓN

La Inversión Pública Nacional comprende las erogaciones destinadas a la adquisición o producción de bienes que incrementan el activo del Estado Nacional, Provincial y Municipal y de demás destinatarios de los fondos transferidos por la Administración Pública Nacional. Es decir, incluye la Inversión Real Directa (IRD) y las Transferencias de Capital (TC).

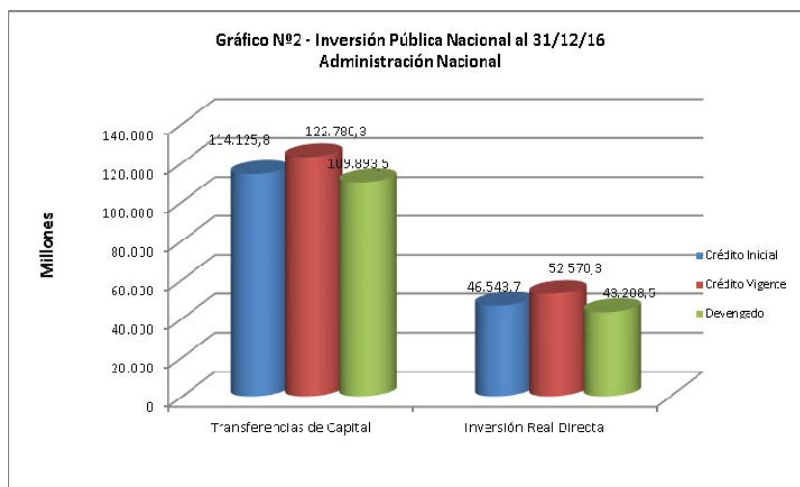
La Inversión Pública Nacional alcanzó en el año 2016 la suma de \$153.101,9 millones¹ al cierre del ejercicio 2016, mostrando evolución creciente desde 2005 donde alcanzó a \$7.871,3 millones.



Medida en porcentaje del producto, la Inversión Pública Nacional también presenta un comportamiento creciente. En este marco, para 2016, la inversión alcanzó a 1,9% del PBI, mientras que en 2005 fue del 1,2%.²

La Inversión Real Directa abarca la adquisición o producción de bienes de capital que realiza por cuenta propia la Administración Pública Nacional, alcanzando al 31/12/16 un devengado de \$43.208,5 millones (82,2% del crédito vigente). Asimismo, la Administración Nacional realiza transferencias para gastos de capital, los cuales totalizaron \$109.893,5 millones, representando el 89,5% del crédito vigente:

¹ Los datos del presente informe se generaron con fecha de corte del Sistema ESIDIF 23/01/2017.



A continuación, se expone un cuadro que resume el Crédito Inicial, el Crédito Vigente y la ejecución de la Inversión Pública Nacional al cierre del cuarto trimestre de 2016, desagregada por sus principales componentes:

**Cuadro N°1. Inversión Real Directa y Transferencias de Capital al 31/12/16 (en millones de \$)
Administración Nacional**

Concepto	Crédito Inicial	Crédito Vigente (CV)	Devengado	Composición del Gasto	% Ejecución
Inversión Real Directa (IRD)	46.543,7	52.570,3	43.208,5	28,2%	82,2%
Proyectos	34.547,7	37.540,7	31.922,1	20,9%	85,0%
Maquinarias, Equipos, Edificios y Otros	11.995,9	15.029,6	11.286,4	7,4%	75,1%
Transferencias de Capital	114.125,8	122.780,3	109.893,5	71,8%	89,5%
Inversión Pública Nacional	160.669,5	175.350,7	153.101,9	100,0%	87,3%

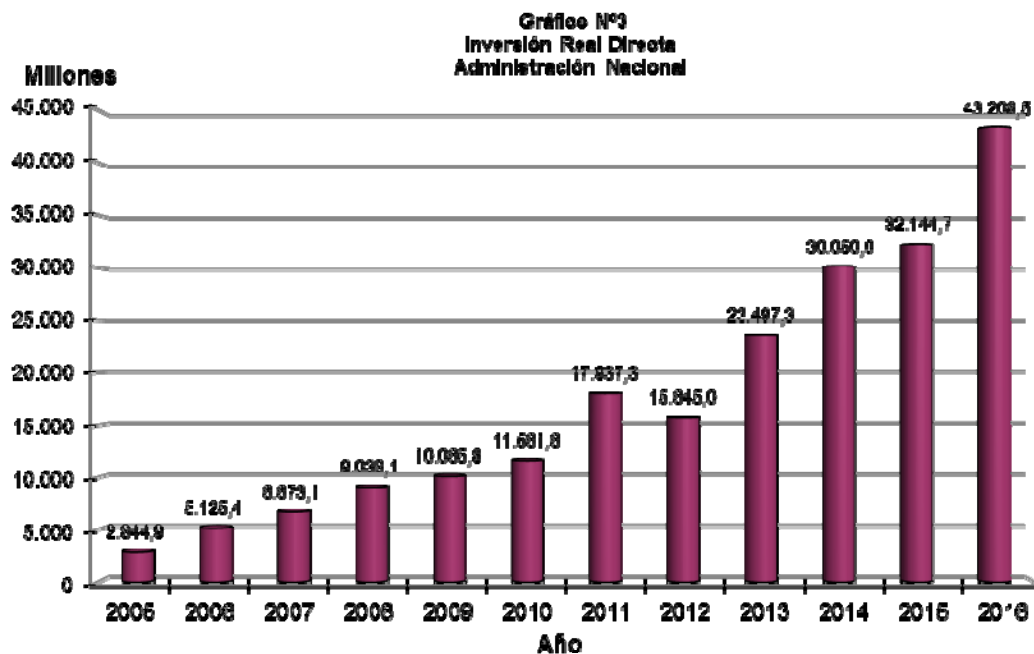
En lo que respecta a la Inversión Pública Nacional, se registró al 31/12/16 una ejecución del 87,3% del crédito vigente (el 95,3% de la asignación prevista en la Ley de Presupuesto 2016), representando las transferencias de capital el 71,8% del monto global ejecutado.

² Para el ejercicio 2016 el PIB corresponde al estimado en el mensaje del Proyecto de Ley de Presupuesto 2017.

CAPÍTULO I: INVERSIÓN REAL DIRECTA

I- EJECUCIÓN DE LA INVERSIÓN REAL DIRECTA

La Inversión Real Directa alcanzó en el año 2016 a \$43.208,5 millones, conforme la siguiente evolución:



La ejecución de la Inversión Real Directa registró una tasa de crecimiento anual acumulativa del 28,0% para el período 2005/2016. Por otro lado, en relación al producto, en 2005 la ejecución representó el 0,4% del PBI; mientras que en el año 2016 alcanzó el 0,5% del PBI³.

1- Según Nivel Institucional

A continuación, se presenta un cuadro que muestra el comportamiento de la IRD al cierre del año 2016, por nivel institucional:

Cuadro N°2: Ejecución de la Inversión Real Directa al 31/12/16 (en millones de \$)

NIVEL INSTITUCIONAL	Crédito Inicial	Crédito Vigente	Devengado	Composición del Gasto	% de ejecución
Administración Central	17.418,4	17.164,9	12.243,0	28,3%	71,3%
Organismos Descentralizados	26.247,2	32.859,6	28.700,4	66,4%	87,3%
Instituciones de Seguridad Social	2.878,2	2.545,9	2.265,0	5,2%	89,0%
TOTAL	46.543,7	52.570,3	43.208,5	100,0%	82,2%

La ejecución de los Organismos Descentralizados representa el 66,4% del total de la inversión al cierre del cuarto trimestre. En la siguiente tabla se pueden observar las dependencias con mayor gasto devengado al 31/12/16 y la variación interanual en relación a idéntico período de 2015:

³ Para el ejercicio 2016 el PIB corresponde al estimado en el mensaje del Proyecto de Ley de Presupuesto 2017.

**Cuadro Nº 3: Ejecución de la Inversión Real Directa Comparada al 31/12 - Años 2015/2016 (en millones de pesos)
-Según nivel de ejecución -**

Organismo	Devengado 2015	Devengado 2016	Variación
Dirección Nacional de Vialidad (DNV)	18.039,2	23.554,3	30,6%
Administración Nacional de Seguridad Social (ANSES)	2.173,3	2.257,8	3,9%
Comisión Nacional de Actividades Espaciales	1.626,6	1.677,5	3,1%
Ente Nacional de Obras Hídricas de Saneamiento (ENOHSA)	638,4	678,5	6,3%
Ministerio de Educación y Deportes	612,3	1.560,1	154,85
Subtotal	23.089,8	29.728,2	28,8%
Otros	9.054,9	13.480,3	48,9%
Total IRD	32.144,7	43.208,5	34,4%

Se aprecia en el cuadro precedente la preponderancia de la inversión a cargo de la DNV, seguida por la inversión en la ANSES y en los proyectos de la Comisión Nacional de Actividades Espaciales. Asimismo, se cobró relevancia la inversión en Educación para el ejercicio 2016.

2- Según Fuente de Financiamiento

Al considerarse las distintas fuentes de financiamiento se destaca que el 63,2% del gasto de la IRD se financió con Tesoro Nacional, de acuerdo al siguiente detalle:

Cuadro Nº4 Ejecución de la Inversión Real Directa por Fuente Financiamiento al 31/12/16 (en millones de \$)

Fuente de Financiamiento	Crédito Inicial	Crédito Vigente (CV)	Devengado	Composición del Gasto	% Ejecución
Tesoro Nacional	35.621,9	31.616,3	27.327,2	63,2%	86,4%
Crédito Interno	0,0	6.441,5	6.016,6	13,9%	93,4%
Financiamiento Externo	6.125,3	7.373,4	5.706,2	13,2%	14,3%
Transferencias Internas	2.012,4	4.030,4	2.841,1	6,6%	70,5%
Recursos Propios	1.903,5	1.994,0	988,8	2,3%	49,6%
Recursos Afectación Específica	880,7	1.114,7	328,5	0,8%	29,5%
TOTAL	46.543,7	52.570,3	43.208,5	100,0%	82,2%

La ejecución con **Tesoro Nacional** incluyó principalmente \$15.467,8 millones para proyectos viales, \$1.261,3 millones para los proyectos de la Comisión Nacional de Actividades Espaciales, \$902,5 millones para Gestión Educativa, \$425,3 millones para Fortalecimiento Edificio de Jardines Infantiles y \$384,5 millones para obras hídricas y de saneamiento. Con **Financiamiento Externo** (Crédito y Transferencias Externas) sobresalieron \$897,4 ejecutados por el Ministerio de Agroindustria y sus organismos descentralizados y \$689,7 millones para inversión en rutas. El **Crédito Interno** se destinó, fundamentalmente, para la inversión vial por \$4.531,5 millones. Por su parte, las **Transferencias Internas** financiaron el programa Obras en Corredores Viales de la Dirección Nacional de Vialidad por \$2.838,1 millones.

3- Según Ubicación Geográfica

La IRD abarca todo el territorio nacional, destacándose las erogaciones efectuadas en la Ciudad Autónoma de Buenos Aires y las provincias de Buenos Aires, Río Negro y Mendoza que concentraron el 50,74% de la inversión total. En el caso de la **Ciudad Autónoma de Buenos Aires** (\$10.792,1 millones) debe considerarse que una gran cantidad de gastos registrados en CABA, no se ejecutan en el ámbito territorial de la jurisdicción, tratándose de casos donde el domicilio de la firma contratista se ubica en esta jurisdicción mayormente.

En otro orden, en la provincia de **Buenos Aires** se ejecutaron \$7.201,1 millones, destacándose la inversión vial (\$4.500,2 millones). En la provincia de **Río Negro** se ejecutaron \$2.495,4 millones, siendo importantes las inversiones en las Rutas Nacionales N°3, 22, 23 y 251. En la provincia de **Mendoza** se ejecutaron \$1.408,3 millones, principalmente también para obras viales (\$1.282,6 millones), destacándose las acciones ejecutadas en las Rutas Nacionales N° 40, 145 y 188.

II- EJECUCIÓN FÍSICA DE LOS PROYECTOS DE INVERSIÓN

En el presente apartado se analiza la ejecución de los proyectos de inversión, considerando un subconjunto de iniciativas de gran envergadura, que representa el 67,7% del costo total de la cartera prevista para 2016:

Cuadro N° 5: Principales Proyectos de Inversión ordenados según Costo Total (en millones de pesos)

Organismo	Programas/Proyectos	Costo Total (CT)*	Devengado Ac. 31/12/15	Devengado 31/12/16	% Dev. Ac.2016 /CT
DNV	Construcción de Rutas	188.357,2	48.379,1	11.284,8	31,7%
DNV	Proyectos CReMa	36.349,5	10.335,6	1.896,0	33,6%
DNV	Obras en Corredores Viales	27.484,6	13.332,1	5.847,2	69,8%
DNV	Mantenimiento de Rutas	23.016,5	11.317,7	4.306,2	67,9%
Transporte	Ferrocarril Roca, Ramal Constitución – La Plata	13.307,0	942,8	1.221,7	16,3%
CNEA	Reactor de Baja Potencia CAREM Fase II	5.264,3	387,4	83,8	9,0%
CNEA	Construcción Reactor RA-10	3.407,5	345,1	333,7	19,9%
CONAE	Misiones Satelitales (Etapa I y III)	4.371,8	3.243,4	1.153,3	100,6%
CONAE	Construcción del Satélite SAOCOM 2 A/B	3.195,0	0,0	0,0	0,0%
Sec.Obras Púb.	Centro Cultural del Bicentenario	2.693,1	2.553,3	41,2	96,3%
Min. Transporte	Sistema de Ómnibus de Tránsito Rápido y Carriles Exclusivos (BIRF N° 7794)	2.948,3	197,6	1.058,6	42,6%
Subtotal		310.394,8	91.034,1	27.226,5	38,1%
Total Proyectos		458.308,7	100.371,7	31.922,1	28,9%

(*) Última actualización de costo total de proyectos de inversión inicio del ejercicio 2016. (FOP 2016-2018)

Como se refleja en el cuadro, las obras de inversión de mayor envergadura, en promedio, ostentaron niveles de ejecución financiera del 38,1% del Costo Total. A continuación se describen los proyectos de inversión citados en el cuadro anterior, ordenados en función del organismo ejecutor:

Dirección Nacional de Vialidad (DNV):

La Dirección Nacional de Vialidad tiene a su cargo el mantenimiento y la rehabilitación de 40.194 kilómetros de la red troncal.

Construcción de Rutas: Representa la principal acción de inversión real directa que lleva a cabo la DNV, construyendo y rehabilitando rutas en toda la República Argentina. Al 31/12/16, en el marco del subprograma **Pasos Fronterizos y Corredores Viales de Integración**, se finalizó el tramo en Ruta Nacional N°40 Límite con Santa Cruz – Empalme Ruta Provincial N°22 (Río Mayo) con 41,4 kilómetros en la provincia de Chubut, y estaban en ejecución los tramos Ruta complementaria “I” tramo Empalme Ruta Nacional N°3 - Límite con Chile con 10,9 kilómetros en la provincia de Tierra del Fuego, Antártida e Islas del Atlántico Sur y Ruta Nacional N°51 tramo Muñano – San Antonio de los Cobres, con 20,7 kilómetros en la provincia de Salta.

Adicionalmente, en el subprograma **Obras por Convenio con Provincias** estuvieron en ejecución obras en la Ruta Provincial N° 23, tramo Valcheta-Pilcaniyeu con 45 kilómetros, tramo Ingeniero Jacobacci-Comallo con 30 kilómetros y tramo Comallo-Pilcaniyeu Viejo con 54 kilómetros en la provincia de Río Negro. Se finalizó el tramo en Ruta Nacional N°A008 en Avenida Pellegrini (Autopista Rosario-Córdoba) – Avenida San Martín (Tramo A) Km. 10,125-20,846 con 10,7 kilómetros en la Provincia de Santa Fe y se finalizaron 4,1 kilómetros de obras varias en el territorio nacional.

Por otra parte, al cierre del cuarto trimestre de 2016, en el en el marco del subprograma **Mejoramiento y Reconstrucción en Puentes** se finalizó el puente sobre Arroyo Coronda en la Ruta Nacional N° 11 (22 metros en la provincia de Santa Fe); y estuvieron en ejecución las siguientes iniciativas: puente sobre río Batelito en Ruta Nacional N° 12 (180 metros en la provincia de Corrientes, puente sobre Río Aluminé en la Ruta Nacional N° 234 (1.195 metros en la provincia de Neuquén), puente sobre Río Alisos en la Ruta Nacional N° 9 (880 metros en la provincia de Jujuy), puente sobre Río Caraparí en la Ruta Nacional N° 34 (60 metros en la provincia de Salta), puente sobre Río Medina en la Ruta Nacional N° 38 (97 metros en la provincia de Tucumán), puente sobre Río Gastona en Ruta Nacional N° 38 (313,2 metros en la provincia de Tucumán), puente sobre Arroyo El Gato en Ruta Nacional N° 35 (30 metros en la provincia de Córdoba), obra de recuperación Puente Transbordador Nicolás Avellaneda (78 metros en la provincia de Buenos Aires), puente sobre Río Yacoraité I y II en la Ruta Nacional N°9 (380 metros en la provincia de Jujuy) y obras globales de puentes de menor volumen (1.052 metros en el ámbito nacional).

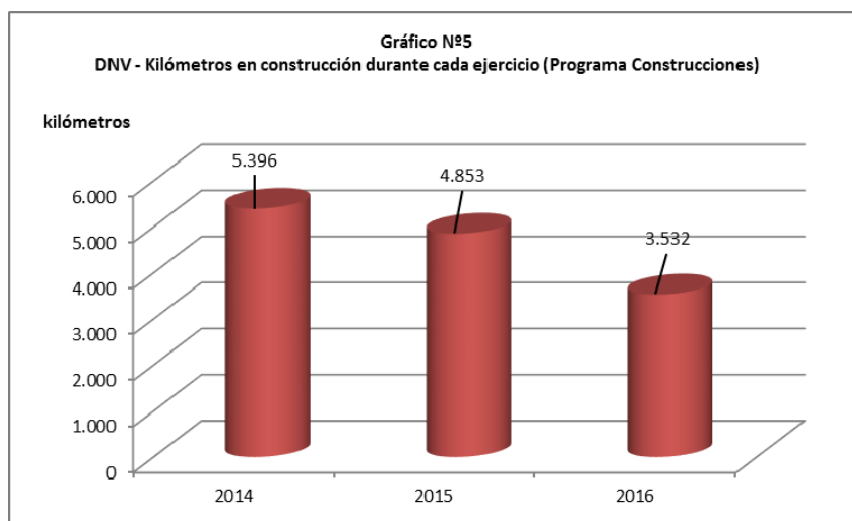
En materia de **Mejoramiento y Reposición de Rutas** estuvieron en ejecución obras en 2.586 kilómetros al cierre del tercer trimestre, destacándose distintos tramos en las Rutas Nacionales N°3, 7, 8, 9, 11, 12, 14, 16, 18, 22, 23, 38, 40, 50, 51, 60, 73, 76, 86, 127, 145, 154, 188, 226, 288, entre otras. Los kilómetros finalizados durante el año 2016 comprenden los siguientes tramos:

Cuadro N° 6: Ubicación de los Kilómetros Finalizados 31/12/2016

Ruta	Tramo	Sección	Provincia	Longitud Km
Varias	Rehabilitaciones Menores	Nacional		5,1
R.N.N°89	Suncho Corral – Empalme R.N.N°34	Km. 490,51-523,59	Santiago del Estero	33,1
R.N.N°234	San Martín de los Andes-R.N.N°231	Lago Villarino-Acceso Villa Traful	Neuquén	25,9
R.N.N°40	Bajo Caracoles-Tres Lagos	Gobernador Gregores-Lago Cardiel Secc.I y II	Santa Cruz	57,0
R.N.N°288	Empalme R.N.N°3 – La Julia	Comandante Luis Piedrabuena – Ea. La Julia	Santa Cruz	68,5
R.N.N°40	Acceso a Bariloche por Calle Monseñor Esandi	Empalme Calle 12 de Octubre- Empalme R.N.N°40	Río Negro	2,8
R.N.N°40-293	Rospentek - Güer Aike – Rospentek – El Zurdo	R.N.N°293 Empalme R.N.N°40 – Paso Fronterizo Laurita	Santa Cruz	24,5
R.N.N°40	Rospentek – Güer Aike Sección II	El Zurdo – Ea. Bella Vista (Puente Blanco)	Santa Cruz	53,0
R.N.N°38	Reordenamiento Accesos a Cosquín (2 puentes)		Córdoba	0,9
R.P.ex 237	Av.Bustillo e/San Carlos de Bariloche y Llao Llao	Sección II Puerto Moreno-Llao Llao	Río Negro	14,9

R.N.º16	Límite con Chaco/Santiago del Estero-Tolloche	Km. 482,23-520,12 (Tramo VI)	Interprovincial	44,0
R.N.º150	Ischiliguasto – R.N.º40	Caballo Anca – R. Bermejo (km. 143-155)	San Juan	12,0
R.N.º154	Empalme R.N.º35 – Empalme R.N.º22	Km. 111 -136,48	La Pampa	9,9
-	Acceso a Localidades desde Rutas Nacionales		Nacional	77,0
R.N.º40	Las Mojarras – Empalme R.P.º357 (Acceso a Quilmes)	Sección I y II	Tucumán	13,8
R.N.º288	Empalme R.N.º3 – Puerto Santa Cruz	Mejora accesibilidad al puerto	Santa Cruz	11,4
R.N.º86	Posta Cambio Zalazar – Límite con Salta	Guadalcazar - El Solitario	Formosa	19,3
R.N.º86	Posta Cambio Zalazar – Límite con Salta	El Solitario - Puerto Irigoyen	Formosa	16,7
R.N.º86	Posta Cambio Zalazar – Límite con Salta	Puerto Irigoyen – Misión San Martín	Formosa	8,4
R.N.º3	San Antonio Oeste - Límite con Chubut	Sección III: Km. 1180-1242	Río Negro	62,0
R.N.º40	Villa Unión – Nonogasta – Los Tambillos – Río Miranda	Km. 520-539	La Rioja	19,0
R.N.º127	Federal – Empalme R.N.º14	Sección II: Km. 227,56-259,27	Entre Ríos	1,5
Total				580,7

Seguidamente se presenta la evolución del programa **Construcciones** de rutas durante los últimos tres años, observándose el volumen de los kilómetros en construcción directa durante cada año:



Proyectos Contratos de Recuperación y Mantenimiento (C.Re.Ma.): Al 31/12/16 las mallas en ejecución ascendían 158,3 kilómetros para **C.Re.Ma II**, 2.307,3 kilómetros para **C.Re.Ma III**, 5.811,1 kilómetros para **C.Re.Ma IV** y 1.175,6 kilómetros para **C.Re.Ma V**. De esta forma, la intervención en rutas totaliza 9.452,3 kilómetros.

Obras en Corredores Viales: al 31/12/16 estaban en ejecución 2.724 kilómetros en recuperación y casi 7.540 kilómetros mantenidos y asistidos, según el siguiente detalle:

Cuadro Nº 7: Obras de Mantenimiento y Servicios de Apoyo al 31/12/16 (Km. mantenidos)

Ruta	Corredor Vial	Provincia	Longitud
R.N.º3-205-226-252	Corredor Vial I	Buenos Aires	1.027,8
R.N.º5-188	Corredor Vial II	Interprovincial	769,0
R.N.º7	Corredor Vial III	Interprovincial	724,0
R.N.º18-19-34-38	Corredor Vial IV	Interprovincial	1.000,7

R.N.Nº11-A009-9Aut.Rosario Córdoba-A012-193	Corredor Vial V	Interprovincial	1.293,7
R.N.Nº12-16	Corredor Vial VI	Interprovincial	933,5
R.N.Nº34-9	Corredor Vial VII	Interprovincial	797,8
R.N.Nº8-36-33-A005	Corredor Vial VIII	Interprovincial	741,3
R.N.Nº5	Corredor Vial X	Buenos Aires	251,9
Total			7.539,8

Al 31/12/16 se finalizaron los siguientes tramos del programa, con obras en toda la República Argentina:

Cuadro Nº 8: Obras en Corredores Viales - Ubicación de los Kilómetros Rehabilitados al 31/12/16

Ruta	Tipo de Obra	Sección	Provincia	Longitud
R.N.Nº3	C.V.1 Iluminación de Distribuidor de Punta Alta Construcción de Colectora	Km. 669,74-675	Buenos Aires	5,2
R.N.Nº188	C.V.2 Obra Refuerzo de Infraestructura (ORI)	Km. 123-141/297-315	Buenos Aires	36
R.N.Nº188	C.V.2 Obra Refuerzo de Infraestructura (ORI)	Km.315-323/337-358	Buenos Aires	29
R.N.Nº7	C.V.3 Adecuación de Accesos Chacabuco	Km.207,56	Buenos Aires	1,0
R.N.Nº7	C.V.3 ORI Chacabuco-Junín	Km. 206-258,6	Buenos Aires	52,6
R.N.Nº9	C.V7 Acceso a Trancas – Iluminación 3º Trochas	Km. 1304-1362	Tucumán	11
R.N.Nº9	C.V.7 Obra Refuerzo de Infraestructura	Km.1361-1386	Interprovincial	25
R.N.Nº9	C.V.7 Obra Refuerzo de Infraestructura	Km.1417-1448	Salta	31
R.N.Nº34	C.V.7 Obra Refuerzo de Infraestructura	Km. 684-696	Santiago del Estero	12
R.N.Nº34	C.V. 4 Palacios - Monigote	Km. 277-299	Santa Fe	20,0
R.N.Nº34	C.V.4 Reparación de losas aproximación en FFCC Belgrano	Km. 26,63	Santa Fe	1,0
R.N.Nº7	C.V.3 Autovía Luján-San Andrés de Giles	Km.73,75-104,33	Buenos Aires	30,5
R.N.Nº19	C.V. 4 Devoto – La Francia (ORI)	154-188	Córdoba	34,0
R.N.Nº19	C.V. 4 La Francia – Arroyito (ORI)	193-230	Córdoba	37,0
R.N.Nº34	C.V.4 Sunchales – Palacios (ORI)	Km.247-279	Santa Fe	32
R.N.NºA005	C.V.8 Empalme R.N.Nº8-Empalme R.N.Nº36-Sistema de Drenaje Circunvalación Río IV	Km. 4,98-8,8	Córdoba	3,8
R.N.Nº8	C.V.8 Intercambiador Rotacional en R.P.Nº41		Buenos Aires	1
R.N.Nº5	Obras de Seguridad Luján – Carlos Casares	Acceso a Carlos Casares Km. 311,95	Buenos Aires	1
Total				363,4

Mantenimiento de Rutas: Al 31/12/16 se efectuó el mantenimiento directo de caminos e indirecto mediante el **Sistema de Transferencias de Funciones Operativas** (se transfieren las funciones a las vialidades provinciales por convenios) y el **Sistema Modular**. La evolución de los kilómetros atendidos durante el quinquenio 2012/2016 se expone a continuación:

Cuadro Nº 9: Mantenimiento de la Red Vial (en kilómetros)

Sistema	2012	2013	2014	2015	2016
Directo	10.026	10.431	13.689	14.029	16.778
Sistema de Transferencias de Funciones Operativas	4.132	3.422	3.092	3.145	2.905
Sistema Modular	736	1.024	1.186	1.301	1.525
Total	14.894	14.877	17.967	18.475	21.210

Los kilómetros comprenden al promedio de los cuatro trimestres de cada año.

Al 31/12/16 estaban en ejecución 1.216 kilómetros de Obras de Conservación Mejorativa y 41,8 kilómetros de Obras de Seguridad Vial. Los kilómetros finalizados por estos conceptos alcanzaron a los siguientes tramos:

Cuadro N° 10: Ubicación de los Kilómetros Finalizados 31/12/2016

Ruta	Tramo	Sección	Provincia	Longitud Km
Ex 34	Límite con Sgo. del Estero-Pampa Pozo	Km. 857,52-893,24	Tucumán	36,5
R.N.N°11	Resistencia - Límite con Formosa	Acceso a Colonia Benítez – Margarita Belén/Empalme R.P.N°90 – La Leonesa	Chaco	2,2
Varias	Obras de Seguridad Vial	Nacional	Nacional	58,8
R.N.N°34	Empalme R.P.N°5-Pozo Hondo	Empalme R.P.N°5	Santiago del Estero	1,0
R.N.N°52	Empalme R.N.N°9-Empalme R.P.N°79	Variante Purmamarca (km. 3,6-6,02)	Jujuy	2,4
R.N.N°146-ex147	Acceso a Villa de la Quebracha-Intersección R.N.N°174	Km.118-119,5	San Luis	1,5
R.N.N°148	Límite con San Luis-Empalme R.P.N°14	Km. 925-966,66	Córdoba	41,6
R.N.N°95	Empalme R.P.N°9 – Empalme R.P.N°3	Km. 1197,00-1241,00	Chaco	44,0
R.N.N°16	Límite con Chaco – El Caburé	Km. 318-388	Santiago del Estero	68,2
R.N.N°119	Alcantarilla Transversal km 70,61	Km. 70,61-109,38	Corrientes	38,7
R.N.N°89	Quimili – Suncho Corral	Km. 386-490	Santiago del Estero	105,0
R.N.N°ex 34	Pampa Pozo - Límite con Salta	Km. 894-925,15	Tucumán	31,1
R.N.N°16	El Quebrachal – Empalme R.N.N°9-34	Km. 600,59-707,25	Salta	100,7
Varias	Obras Menores de Conservación Mejorativa		Nacional	388,0
Total				919,7

Por otra parte, al 31/12/16 estaban en ejecución trabajos de señalización horizontal en 23.732 kilómetros y se finalizaron durante el ejercicio 585 obras de emergencia.

Ministerio de Transporte:

Mejora Integral del Ferrocarril General Roca: Ramal Constitución- La Plata (AR-L1158): A través de esta iniciativa se pretende renovar la infraestructura, el material rodante y la tecnología de los ferrocarriles de pasajeros de la línea Roca. Al 31/12/16 se devengó \$1.221,7 millones, con una ejecución física acumulada de 26,25%. Dentro de las tareas desarrolladas sobresale el avance en la electrificación del ramal Constitución – La Plata.

Sistema de Ómnibus de Tránsito Rápido y Carriles Exclusivos (BIRF N° 7794): Por medio de esta iniciativa se pretende implementar el Sistema de Ómnibus de Tránsito Rápido (BRT) a lo largo de la Ruta Nacional N° 3, desde la Localidad de Virrey del Pino en la provincia de Buenos Aires hasta la Plaza de los Virreyes en la Ciudad Autónoma de Buenos Aires, con el objeto de fortalecer el traslado de los pasajeros del sudoeste del Área Metropolitana de Buenos Aires (AMBA). Al 31/12/16 el proyecto registra un grado de avance físico acumulado del 59,53% y registró una ejecución financiera de \$1.058,6 millones.

Comisión Nacional de Energía Atómica (CONEA):

Construcción de Reactor de Baja Potencia CAREM Fase II: El proyecto tiene como objeto la construcción de una Central Nucleoeléctrica tipo CAREM (Central Argentina de Elementos Modulares, con el objeto de ampliar la generación nucleoelectrica nacional. La iniciativa contempla una inversión global de \$5.264,3 millones y registró al 31/12/16 un avance

físico acumulado del 38,64%. Dentro de las acciones llevadas a cabo, sobresale la continuación de la obra civil del edificio que albergará al reactor (en la localidad bonaerense de Lima). Asimismo, se avanzó en el forjado e ingeniería del recipiente de presión y se fortalecieron las tareas de consolidación de la arquitectura del sistema de control y monitoreo de procesos CAREM25.

Construcción Reactor RA-10: A través de la construcción de este reactor nuclear argentino multipropósito de alto flujo neutrónico se pretende producir radioisótopos en escala comercial para abastecimiento del mercado local y parte del mercado internacional. Al 31/12/16 el proyecto registra un avance físico acumulado de 32,06% en función del inicio de la obra civil del edificio que albergará al reactor y la consolidación de las tareas de ingeniería del proyecto.

Comisión Nacional de Actividades Espaciales (CONAE):

Misiones Satelitales (Etapa I y II): Al 31/12/16 en el marco del Plan Espacial Nacional 2013/2024 se realizaron inversiones en el Proyecto Misiones Satelitales, cuya composición se expone a continuación:

Cuadro Nº 11: Misiones Satelitales en Curso		
Satélite	Misión	Socios
Satélite Argentino de Observación con Microondas (SAOCOM)	Observación de la tierra	Italia, Bélgica y Brasil
Satélite Argentino Brasileño para la Información del Mar (SABIAMAR)	Observación de la tierra	Brasil

En la obra **Misión SAOCOM**, se realizó la revisión de calificación del segmento de vuelo de la misión, en la sede de la ciudad de San Carlos de Bariloche de la firma INVAP S.E. Además continuaron las tareas de construcción, integración y ensayos de los modelos de vuelo de los satélites SAOCOM 1 A y SAOCOM 1 B, que se extenderán hasta la finalización de las tareas de puesta en órbita. Asimismo, la empresa VENG S.A, continuó con el desarrollo de los paneles de la antena del Satélite SAOCOM 1 A en el Centro Espacial Teófilo Tabanera, en la provincia de Córdoba, mientras que la empresa CEATSA realizó los ensayos ambientales de dicho satélite. También continuaron las tareas de desarrollo de software y hardware específico para el Segmento Terreno de la misión SAOCOM 1.

Respecto a la **Misión SABIAMAR**, al 31/12/16 finalizó la revisión preliminar del diseño de los segmentos de la Misión. Asimismo se acordó con la Agencia Espacial Brasileña (AEB) que la CONAE construirá íntegramente el primero de los satélites que componen la misión. Asimismo continuó la fase de diseño detallado de todos los módulos y elementos del sistema SABIA-Mar 1, compuesto por segmentos de vuelo, de tierra, de aplicaciones y el de servicio de lanzamiento. Se completaron los análisis faltantes y se documentó el diseño preliminar de las dos cámaras principales del satélite.

Construcción del Satélite SAOCOM 2 A/B: La Misión SAOCOM 2 A/B representa la continuidad mejorada de la Misión SAOCOM 1 y se preveía durante el ejercicio dar inicio al diseño del prototipo que integrará el Sistema Italo-Argentino de Satélites para la Gestión de

Emergencias (SIASGE), cuya inversión total se estima en \$ 3.195 millones a ejecutarse durante el período 2016-2023. Esta misión debió ser pospuesta para el ejercicio 2017.

Secretaría de Obras Públicas:

Centro Cultural del Bicentenario: El propósito del proyecto es preservar un edificio histórico de la Ciudad Autónoma de Buenos Aires, creando un centro cultural para uso de la ciudadanía. Al 31/12/16 la obra se encuentra físicamente concluida, quedando pendiente la cancelación de redeterminaciones de precios.

III- MAQUINARIA, EQUIPOS y OTROS

En el presente apartado se analizan las acciones más relevantes relativas a los gastos de inversión directa sin considerar las obras (analizadas en el apartado precedente). En ese marco, se exponen a continuación diversos conceptos representativos del gasto realizado al cuarto trimestre de 2016, destacándose el moderado nivel de ejecución global:

**Cuadro Nº12: Principales Gastos de Inversión excluidos proyectos al 31/12/16 (en millones de pesos)
- según crédito vigente**

Concepto	Crédito Inicial	Crédito Vigente	Devengado	Composición del Gasto	% Ejecución
Acciones para la Seguridad	1.454,9	3.529,4	2.395,1	21,2%	67,9%
Conectar Igualdad	2.361,8	2.076,8	1.894,1	16,8%	91,2%
Equipamiento Ferroviario	752,9	1.407,0	1.406,3	12,5%	99,9%
Plan Nacional de Educación Obligatorio	1.000,0	902,7	902,5	8,0%	100,0%
Acciones para la Defensa	891,2	863,4	737,0	6,5%	85,4%
Medios Públicos	751,1	161,7	131,9	1,2%	81,5%
Subtotal	7.211,9	8.941,0	7.466,8	66,2%	83,5%
Otros	4.784,0	6.088,6	3.819,6	33,8%	62,7%
Total	11.995,9	15.029,6	11.286,4	100,0%	75,1%

Acciones para la Seguridad

Al 31/12/16 la ejecución del gasto relacionado a la Seguridad Interior alcanzó el 67,9% del crédito vigente, destacándose la atención de equipamiento para las Fuerzas de Seguridad realizada directamente por el Ministerio de Seguridad (\$1.548,4 millones), a los fines de fortalecer su capacidad de respuesta y satisfacer las mayores competencias vinculadas a la seguridad ciudadana.

Conectar Igualdad

El Programa Conectar Igualdad tiene el objetivo de entregar una netbook a todos los estudiantes y docentes de las escuelas públicas secundarias, de educación especial, y de los institutos de formación docente. Se propone, además, capacitar a los docentes en el uso de esta herramienta, y elaborar propuestas educativas que favorezcan su incorporación en los procesos de enseñanza y aprendizaje. Al 31/12/16 se erogaron \$1.894,1 millones (91,2% del crédito) para la compra de 318.231 computadoras.

Equipamiento Ferroviario

Para el año 2016, el Ministerio de Transporte tiene asignado un crédito de \$1.407,0 millones para la adquisición de material ferroviario, de los cuales al 31/12/16 se ejecutaron

\$1.406,3 millones, casi duplicando la asignación prevista en la Ley de Presupuesto 2016. Por otro lado, se devengaron \$974,7 millones en concepto de adelanto a proveedores para la adquisición de material rodante.

Equipamiento Educativo Obligatorio

Al 31/12/16 el componente presentó una ejecución financiera de \$902,5 millones, representando el 100,0% del crédito vigente. Las acciones se vincularon a la adquisición de equipamiento informática, en el marco de la incorporación al proceso educativo de la Tecnología de la Información y de la Comunicación (TIC). Cabe destacar que dicho equipamiento será suministrado, principalmente, a las escuelas de nivel inicial.

Acciones para la Defensa

El gasto realizado en materia de inversión por las Fuerzas de Defensa al 31/12/16 resultó de \$737,0 millones, representando una ejecución del 85,4% del crédito vigente. Dentro de las acciones llevadas a cabo durante el período bajo análisis, sobre sale el equipamiento adquirido por el programa Alistamiento Operacional del Estado Mayor General del Ejército (\$522,6 millones). Asimismo, sobresalen las erogaciones destinadas a maquinaria y equipos para el programa Alistamiento Operacional del Estado Mayor General de la Fuerza Aérea (\$123,2 millones).

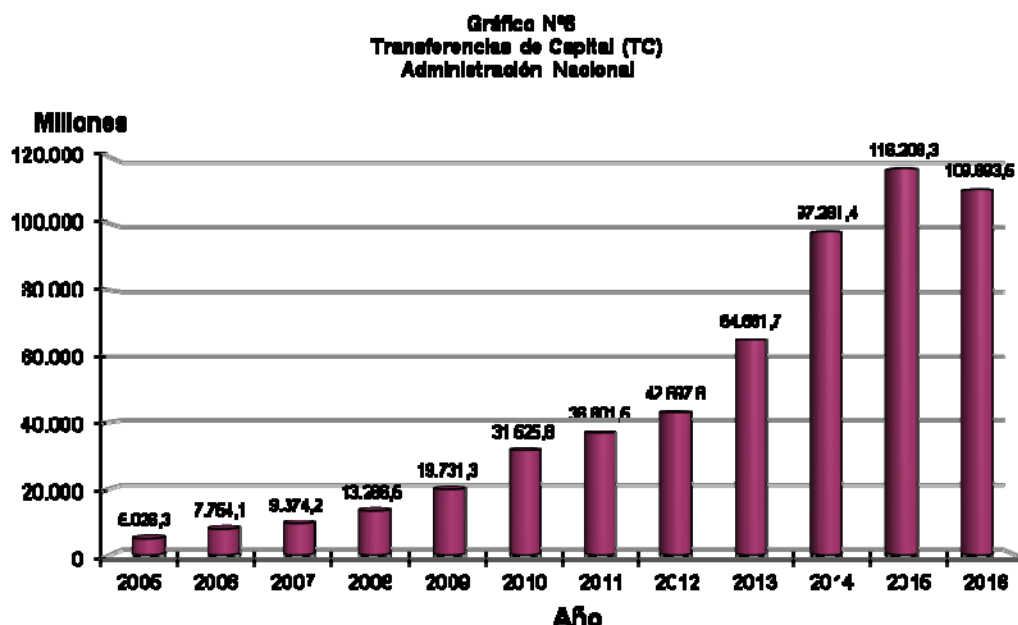
Medios Públicos

La categoría se compone principalmente de dos grandes conceptos, en un primer lugar, el equipamiento del Centro Cultural Néstor Kirchner, abarcando mobiliario e instrumentos musicales; y la compra de material filmográfico para la incorporación a programación del sistema de televisión digital abierta. Al cuarto trimestre, la categoría contó con un crédito de \$161,7 millones, de los cuales se ejecutó el 81,5% (\$131,9 millones).

CAPÍTULO II: TRANSFERENCIAS DE CAPITAL

I- EJECUCIÓN DE LAS TRANSFERENCIAS DE CAPITAL

La ejecución de las Transferencias de Capital registró una tasa de crecimiento anual acumulativa del 32,4% para el período 2005/2016. En el siguiente gráfico se puede apreciar la evolución del gasto para el período 2005-2016:



Cabe destacar que en 2005 las erogaciones vinculadas con transferencias de capital representaron el 0,8% del PBI, mientras que en el ejercicio 2016 alcanzó el 1,4% del PBI⁴, observándose durante el período un crecimiento significativo de dicho ratio.

1- Según Nivel Institucional

Las transferencias de capital fueron realizadas, en su mayor parte, por la Administración Central, según se observa en el siguiente cuadro:

Cuadro N°13: Ejecución de las Transferencias de Capital al 31/12/16

NIVEL INSTITUCIONAL	Crédito Inicial	Crédito Vigente	Devengado	Composición del Gasto	% de ejecución
Administración Central	106.677,0	114.168,0	102.765,9	93,5%	90,0%
Organismos Descentralizados	7.442,7	8.606,2	7.127,5	6,5%	82,8%
Instituciones de Seguridad Social	6,1	6,1	0,0	0,0%	0,0%
TOTAL	114.125,8	122.780,3	109.893,5	100,0%	89,5%

A continuación, se expone una tabla que muestra las dependencias con mayor ejecución de transferencias de capital al 31/12/16 y la variación interanual respecto al ejercicio 2015:

⁴ Para el ejercicio 2016 el PIB corresponde al estimado en el mensaje del Proyecto de Ley de Presupuesto 2017.

Cuadro Nº 14. Ejecución Transferencias de Capital al 31/12 (en millones de pesos) – según Ejecución 2016

Organismo	Ejecución 2015	Ejecución 2016	Variación
Obligaciones a Cargo del Tesoro (OCT)	44.639,1	53.042,8	18,8%
Ministerio de Interior, Obra Pública y Vivienda (*)	31.068,6	27.397,3	-11,8%
Ministerio de Energía (*)	16.465,3	8.596,2	-47,8%
Dirección Nacional de Vialidad (DNV) (*)(**)	6.202,9	6.651,5	7,2%
Ministerio de Educación	5.771,2	4.289,5	-25,7%
Ministerio de Transporte (***)	592,2	1.858,7	213,8%
Ente Nacional de Obras Públicas y Servicios (ENOHSA)	3.218,0	1.233,8	-61,7%
Subtotal	107.957,2	103.069,7	-4,5%
Otros	8.251,0	6.823,7	-17,3%
Total Transferencias de Capital	116.208,3	109.893,5	-5,4%

(*) Contempla las erogaciones realizadas en el año 2015 bajo la órbita del ex Ministerio de Planificación Federal, Inversión Pública y Servicios.

(**) Contempla las erogaciones realizadas durante 2016 bajo la órbita del Ministerio de Interior, Obra Pública y Vivienda, en el marco del Programa de Desarrollo del Norte Grande y el Programa de Desarrollo de Infraestructura Productiva.

(***) Contempla las erogaciones realizadas en el año 2015 bajo la órbita del ex Ministerio de Interior y Transporte.

Las transferencias efectuadas por Obligaciones a Cargo del Tesoro correspondieron, principalmente, al Fondo Federal Solidario y a las firmas Agua y Saneamientos Argentinos S.A. (AYSA S.A.), Administración de Infraestructuras Ferroviarias S.E. (AIF), Nucleoeléctrica Argentina (NASA), Empresa Argentina de Soluciones Satelitales (AR-SAT). Además se destacaron los fondos para equipamiento e infraestructura educativa (Ministerio de Educación y Deportes) y para la construcción de rutas por convenio con las provincias (DNV).

2- Según Fuente de Financiamiento

Cuadro Nº15: Ejecución de las Transferencias de Capital por Fuente Financiamiento al 31/12/16 (en millones \$)

Fuente de Financiamiento	Crédito Inicial	Crédito Vigente (CV)	Devengado	Composición del Gasto	% de ejecución
Tesoro Nacional	90.805,4	87.745,5	81.865,9	74,5%	93,3%
Crédito Interno	7.819,0	17.470,2	14.452,3	13,2%	82,7%
Financiamiento Externo	13.359,3	14.558,5	11.442,0	10,4%	78,6%
Recursos con Afectación Específica	1.462,2	1.878,4	1.354,5	1,2%	72,1%
Otros Recursos Internos	679,9	1.127,7	778,8	0,7%	69,1%
TOTAL	114.125,8	122.780,3	109.893,5	100,0%	89,5%

El **Tesoro Nacional** concentró el mayor gasto en transferencias, sobresaliendo las realizadas por el Fondo Federal Solidario (\$20.577,2 millones), al programa Desarrollo de la Infraestructura Habitacional "Techo Digno" (\$9.051,7 millones), a Agua y Saneamientos Argentinos (AySA) S.A. (\$5.900,0 millones), a NASA (\$5.277,5 millones), para la construcción de rutas por convenios con provincias (\$3.392,8 millones) y a la Administración de Infraestructuras Ferroviarias S.E. (\$3.050,0 millones).

El **Crédito Interno** correspondió a transferencias del Ministerio de Energía y Minería para Formulación y Ejecución de la Política de Energía Eléctrica (\$3.506,6 millones) y para Acciones para Ampliación de las Redes Eléctricas de Alta Tensión (\$1.599,3 millones). También, incluyó las transferencias realizadas por Obligaciones a Cargo del Tesoro a Agua y Saneamientos Argentinos (AySA) (\$2.400,0 millones), a Administración de Infraestructura Ferroviaria S.E. (\$1.953,0 millones), a Operador Ferroviario S.E. (\$1.212,0 millones) y a Energía Argentina S.A. (\$950,0 millones).

En lo que refiere a financiamiento externo, la ejecución del período correspondió casi en su totalidad a **Crédito Externo**, la cual se aplicó principalmente a Acciones para el Desarrollo Integrador del Norte Grande (\$2.961,8 millones), a asistencias a la empresa AySA S.A. (\$2.479,4 millones), al Desarrollo Sustentable de la Cuenca Matanza - Riachuelo (\$1.397,4 millones), al Desarrollo de la Infraestructura Productiva (\$1.051,1 millones) y para el programa Acciones para “Más Escuelas, Mejor Educación” (\$897,4 millones).

3- Según Ubicación Geográfica

Las transferencias de capital se concentraron, fundamentalmente, en la Ciudad Autónoma de Buenos Aires y en las provincias de Buenos Aires, Córdoba, Chaco y Santiago del Estero, (52,0% del monto global). En el caso de la Ciudad Autónoma de Buenos Aires debe considerarse que una gran cantidad de iniciativas no se ejecutan en el ámbito territorial de la jurisdicción, pero se imputan allí por estar constituido el domicilio legal de los receptores de las transferencias.

En la **provincia de Buenos Aires** se destacaron, entre otras, las transferencias al Fondo Federal Solidario (\$4.364,6 millones), para infraestructura y equipamiento educativo (\$1.635,5 millones), para construcciones de la Dirección Nacional de Vialidad (\$925,2 millones) y la asistencia para el Funcionamiento del Hospital El Cruce de Florencio Varela (\$335,3 millones). En **Córdoba** por su parte, se realizaron importantes transferencias vinculadas al Fondo Federal Solidario (\$1.764,9 millones) y para la construcción de rutas por convenio (\$482,2 millones). En la provincia del **Chaco** se transfirió al Fondo Federal Solidario (\$991,6 millones) y para construcciones de rutas (\$445,2 millones). Por último en **Santiago del Estero** se realizaron transferencias al Fondo Federal Solidario (\$821,2 millones), para Desarrollo de la Infraestructura Habitacional “Techo Digno” (\$637,1 millones) y para construcciones por convenio con provincias (\$374,5 millones).

4- Según Beneficiario

Se presenta a continuación un detalle de los fondos transferidos para infraestructura al cuarto trimestre de 2016, de acuerdo a la naturaleza del beneficiario:

Cuadro Nº 16. Ejecución por Beneficiario al 31/12/16 (en millones de pesos)

Beneficiario	Devengado	Composición del Gasto
Gobiernos Provinciales	54.881,9	49,9%
Sector Público Empresarial	34.185,4	31,1%
Gobiernos Municipales	7.825,5	7,1%
Empresas Privadas	4.346,3	4,0%
Fondos Fiduciarios y otros Entes	4.146,5	3,8%
Instituciones de Instituciones	1.059,9	1,0%
Otros	4.507,9	4,1%
Total	109.893,5	100,00%

En el cuadro precedente se aprecia el impacto de las erogaciones con destino a los gobiernos provinciales, que representaron el 49,9% del monto total ejecutado en 2016 y con destino al sector público empresarial, que representaron el 31,1%. Estas últimas se concentraron, principalmente, en las asistencias financieras a AySA S.A. (\$10.779,4 millones), a Energía

Argentina S.A. (EN.AR.S.A.) (\$5.950,0 millones), a NASA (\$5.932,4 millones), a la Administración de Infraestructura Ferroviaria S.E. (\$5.011,9 millones), acumulando el 81,0% de las erogaciones al sector público empresarial y el 25,2% del total de las transferencias de capital del período analizado. Dentro de los Fondos Fiduciarios, sobresalen el Fondo Fiduciario para el Transporte Eléctrico Federal (\$1.839,4 millones) y el Fondo de Infraestructura Hídrica \$1.000,0 millones).

II- DETALLE DE LA EJECUCIÓN DE LAS TRANSFERENCIAS DE CAPITAL

En el presente apartado se analizan las acciones más relevantes financiadas por transferencias de capital que efectúa la Administración Pública Nacional, considerando un subconjunto de iniciativas que representa el 87,8% del gasto realizado al cuarto trimestre del ejercicio 2016:

Cuadro Nº 17. Principales transferencias de capital al 31/12/16 (en millones de pesos) - según crédito vigente

Concepto	Crédito Inicial	Crédito Vigente	Devengado	Composición del Gasto	% de ejecución
Asistencia Financiera al Sistema Energético	25.063,4	25.710,6	21.188,6	19,3%	82,4%
Fondo Federal Solidario	17.892,8	21.302,5	20.577,2	18,7%	96,6%
Políticas de Transporte	9.908,0	17.230,0	15.935,2	14,5%	92,5%
Acciones de Vivienda	21.214,3	15.543,6	14.359,9	13,1%	92,4%
Infraestructura Hídrica y Saneamiento	9.697,2	12.117,7	11.783,3	10,7%	97,2%
Infraestructura y Equipamiento Educativo	10.175,5	9.041,3	7.256,5	6,6%	80,3%
Acciones en el Norte Grande Argentino	4.946,8	5.028,0	4.161,2	3,8%	82,8%
Inversión en Comunicaciones	5.411,2	1.577,1	944,7	0,9%	59,9%
FONDEAR	2.000,0	250,0	250,0	0,2%	100,0%
Subtotal	106.309,2	107.800,8	96.456,6	87,8%	89,5%
Otros	7.816,7	14.979,6	13.436,9	12,2%	89,7%
Total	114.125,8	122.780,3	109.893,5	100,0%	89,5%

Asistencia Financiera al Sistema Energético

Al 31/12/16 el sector energético recibió \$21.188,6 millones en concepto de transferencias de capital, representando el 19,3% del total de las erogaciones del período bajo análisis; de acuerdo al siguiente detalle:

Cuadro Nº 18: Principales iniciativas en Energía y Combustibles al 31/12/16 (en millones de pesos)

Beneficiario	Devengado	Composición del Gasto
Asistencia a Energía Argentina S.A.	5.950,0	28,1%
Asistencia a Nucleoeléctrica Argentina S.A.	5.932,4	28,0%
Asistencia Financiera a Empresa Privada para obras de Infraestructura	3.533,3	16,7%
Desarrollo de Líneas de Alta Tensión	2.652,2	12,5%
Fondo Eléctrico de Desarrollo del Interior (FEDEI)	947,4	4,5%
Asistencia a Yacimientos Carboníferos de Río Turbio	913,3	4,3%
Subtotal	20.270,2	95,7%
Resto	918,4	4,3%
Total	21.188,6	100,0%

Al cuarto trimestre, sobresalió la asistencia financiera a la empresa EN.AR.S.A por \$5.950,0 millones para continuar las tareas de construcción de las Centrales Térmicas de Generación de Energía Eléctrica Ensenada de Barragán, en la provincia de Buenos Aires, y Brigadier López, en la provincia de Santa Fe. Ambas centrales estarán destinadas a abastecer el Sistema Interconectado Nacional y satisfacer demandas locales.

En otro orden, se otorgaron \$ 5.932,4 millones a la empresa NASA, para atender gastos vinculados con la extensión de la vida útil de la Central Nuclear Embalse.

Asimismo, en el marco del programa Formulación y Ejecución de la Política de Energía Eléctrica, se destinaron \$ 3.533,3 millones a la financiación de obras de infraestructura energética ejecutadas por el sector privado, principalmente las llevadas a cabo por Fideicomiso de Administración de Obras de Transporte para el Abastecimiento Eléctrico (FOTAE) y el Programa de Convergencia de Tarifas Eléctricas de Reafirmación del Federalismo Eléctrico en la República Argentina.

Al 31/12/16 se ejecutaron \$2.652,2 millones para la ampliación de redes eléctricas de Alta Tensión con el objeto de incrementar la oferta de energía eléctrica y mejorar la calidad y seguridad del servicio, en el marco de la segunda etapa del Plan Federal de Transporte de Energía Eléctrica. Dentro de las obras en ejecución se destacan las llevadas a cabo por el Fondo Fiduciario para el Transporte Eléctrico Federal⁵ (\$1.839,7 millones), el tendido de la línea de Alta Tensión Rincón Santa María–Resistencia (\$298,3 millones) y de la red del NEA-NOA (cuyo tramo principal se encuentra habilitado y se están ejecutando obras complementarias de transporte en 132 kw, las cuales al tercer trimestre alcanzaron los \$251,0 millones).

El Fondo Especial de Desarrollo Eléctrico del Interior (FEDEI) tiene como finalidad la realización de obras para la generación, subtransmisión y distribución urbana y rural de energía eléctrica como así también la adquisición de materiales, respondiendo a las necesidades de desarrollo energético provincial. Al 31/12/16 se devengaron en este concepto \$947,4 millones, siendo los principales destinos las provincias de Misiones (\$60,2 millones), Santa Cruz (\$51,4 millones), Formosa (\$50,4 millones), Catamarca (\$48,9 millones), La Rioja (\$47,5 millones) y Chubut (\$45,7 millones).

Asimismo, se asistió financieramente a la empresa Yacimientos Carboníferos de Río Turbio, por un monto de \$913,3 millones, con el objeto de llevar adelante la apertura de nuevas galerías que otorguen sustentabilidad al yacimiento, a partir de la puesta en marcha de central de generación eléctrica en base a carbón.

Fondo Federal Solidario

Está integrado por el 30% de la recaudación de los derechos de exportación de soja y sus derivados y se destina a financiar en provincias y municipios obras de infraestructura sanitaria, educativa, hospitalaria, de vivienda o vial. Estas asistencias financieras representaron el 18,7% de las transferencias de capital ejecutadas al 31/12/16 detallándose a continuación lo recibido por cada provincia:

⁵ El Fondo Fiduciario para el Transporte Eléctrico Federal, creado por la Ley N° 25.401, se constituyó con recursos provenientes del incremento de \$ 0,0006 por kw/h en el cargo establecido para cada operación de compra de energía en el Mercado Eléctrico Mayorista (MEM) con el propósito de ampliar la red de alta tensión en 500 KV.

Cuadro Nº 19: Fondo Federal Solidario al 31/12/16 (en millones de pesos)

Provincia	Devengado	Composición del Gasto
Buenos Aires	4.364,6	21,2%
Santa Fe	1.776,2	8,6%
Córdoba	1.764,9	8,6%
Chaco	991,6	4,8%
Entre Ríos	970,4	4,7%
Tucumán	945,5	4,6%
Mendoza	828,8	4,0%
Santiago del Estero	821,2	4,0%
Salta	761,8	3,7%
Corrientes	738,9	3,6%
Formosa	723,5	3,5%
San Juan	671,8	3,3%
Misiones	656,6	3,2%
Jujuy	564,6	2,7%
Catamarca	547,4	2,7%
Río Negro	501,5	2,4%
Ciudad Autónoma de Buenos Aires	490,4	2,4%
San Luis	453,7	2,2%
La Rioja	411,5	2,0%
La Pampa	373,3	1,8%
Neuquén	344,9	1,7%
Chubut	314,4	1,5%
Santa Cruz	314,4	1,5%
Tierra del Fuego, Antártida e Islas del Atlántico Sur	245,1	1,2%
TOTAL	20.577,2	100,0%

Políticas de Transporte

Al 31/12/16 se devengaron \$15.935,2 millones en materia de transferencias de capital destinándose el 58,5% a empresas públicas y privadas, concesionarias de los servicios de transporte, y el 41,5% instituciones provinciales y municipales, con el objeto de optimizar, garantizar y eficientizar el transporte ferroviario, vial, marítimo y aéreo, tal como se detalla en el siguiente cuadro:

Cuadro Nº 20: Principales Beneficiarios en materia de Transporte al 31/12/2016 (en millones de pesos)

Beneficiario	Devengado	Composición del Gasto
Administración de Infraestructura Ferroviaria S.E. (ADIF)	5.011,9	31,5%
Administración central provincial	4.699,4	29,5%
Administración Municipal	1.913,8	12,0%
Operador Ferroviario S.E.	1.900,0	11,9%
Belgrano Cargas y Logística	938,0	5,9%
Aerolíneas Argentinas	588,0	3,7%
Empresa Argentina de Navegación Aérea S.E.	366,0	2,3%
Otros Beneficiarios	518,0	3,3%
Total	15.935,2	100,0%

El objetivo de las asistencias brindadas a la firma ADIF (31,5% de las erogaciones), es contribuir a cubrir los gastos de sostenimiento y reposición de la flota por parte de los concesionarios del servicio ferroviario de pasajeros, principalmente en el área metropolitana de Buenos Aires. En este sentido, continuaron las acciones incluidas en el Programa de Obras, Trabajos Indispensables y Adquisición de Bienes, que comprende la adquisición, rehabilitación y mantenimiento de material rodante, la ejecución de obras de infraestructura ferroviaria mejoramiento y renovación de vías, pasos a nivel y estaciones, la adecuación y puesta en valor de talleres ferroviarios, producción de durmientes de hormigón, la refuncionalización de las estaciones Retiro y Constitución en la Ciudad Autónoma de Buenos Aires y la implementación de sistemas de seguridad y electrificación.

En lo que respecta a las transferencias a la administración central provincial, las mismas se concentraron en la realización de obras de mejoramiento y construcción de caminos y rutas de todo el país llevadas adelante por la Dirección Nacional de Vialidad, en el marco de los programas de Construcciones (\$3.003,2 millones) y Desarrollo de la Infraestructura Vial Productiva (\$1.377,9 millones).

Por otro lado en lo que refiere a las asistencias financieras a municipios, el 61,1% de las erogaciones efectuadas al 31/12/16 correspondieron a la construcción de rutas por medio de la DNV, mientras que el Ministerio de Transporte asignó \$736,0 millones para la construcción de paso bajo a nivel y distintas obras de fortalecimiento del sistema vial municipal.

Acciones de Vivienda

Al 31/12/16 se devengaron \$14.359,9 millones en asistencias financieras para la construcción de **viviendas**, principalmente por medio de a los gobiernos provinciales y municipales para la ejecución de los distintos planes habitacionales.

Dentro de los programas llevados a cabo durante el período analizado sobresalen Techo Digno, Acciones Complementarias para la Disminución del Déficit Habitacional, Mejoramiento de Barrios – PROMEBA, Desarrollo de la Infraestructura Básica y Obras Complementarias, Fortalecimiento Comunitario del Hábitat, Urbanización de Villas y Asentamientos Precarios y Acciones de Mejoramiento Habitacional "MEJOR VIVIR". En lo que respecta al programa Techo Digno, al cuarto trimestre se culminaron 14.171 viviendas, encontrándose en ejecución 56.125 obras. Por otro lado, se destaca la culminación de 45 obras que beneficiaron a 10.692 familias en el marco del PROMEBA y la terminación de 6.638 soluciones habitacionales en el marco del programa MEJOR VIVIR.

Infraestructura Hídrica y de Saneamiento

Las transferencias de capital inherentes a obras de infraestructura hídrica y saneamiento alcanzaron un devengado de \$11.783,3 millones, destinándose el 80,2% a la firma AySA S.A para el sostenimiento y la expansión de las plantas y redes de distribución, según el Plan Director de la compañía.

Cabe destacar que al 31/12/16, se destinó \$1.195,9 millones a gobiernos provinciales y municipales, principalmente mediante los programas a cargo del ENOHS. En este sentido, se habilitaron 127 obras inherentes el Programa Agua y Saneamiento para Todos (PAST), 5 obras vinculadas al Programa de Obras Menores de Saneamiento (PROMES), 22 obras de expansión de la red de agua potable y cloaca con cooperativas de trabajo y 4 obras en el marco del programa de "Obras especiales de Agua Potable y Saneamiento".

Por otro lado, se otorgó una asistencia de \$1.000,0 millones al Fondo de Infraestructura Hídrica, para el desarrollo de obras de ampliación y mantenimiento de infraestructura tendiente a la recuperación de tierras productivas, el control y mitigación de inundaciones.

Infraestructura y Equipamiento Educativo

Al 31/12/16 se devengaron \$7.256,5 millones, destinándose el 74,0% a gobiernos provinciales y municipales con el objeto de mejorar la infraestructura educativa, principalmente en el nivel primario y secundario. El restante 26,0% se destinó a la empresa Educar S.E (para el fortalecimiento del uso de la Tecnologías de la Información y la Comunicación en el sistema educativo), a universidades y otras instituciones de enseñanza. A continuación se detalla la distribución geográfica de la ayuda financiera al sector educativo:

Cuadro Nº 21: Distribución Geográfica Asistencia Financiera a Provincias y Municipios para Infraestructura Educativa al 31/12/16 – en millones de pesos -

Provincia	Devengado	Composición del Gasto
Buenos Aires	2.236,9	41,6%
Ciudad Autónoma de Buenos Aires	887,0	16,5%
Santa Fe	332,0	6,2%
Chaco	180,0	3,4%
Tucumán	176,2	3,3%
Corrientes	157,9	2,9%
Salta	144,0	2,7%
Córdoba	142,5	2,7%
Misiones	125,8	2,3%
Neuquén	123,2	2,3%
Santiago del Estero	116,6	2,2%
Catamarca	111,5	2,1%
Entre Ríos	109,9	2,0%
Jujuy	88,7	1,7%
Formosa	77,4	1,4%
Mendoza	73,3	1,4%
Río Negro	54,1	1,0%
La Rioja	40,9	0,8%
Chubut	40,9	0,8%
Tierra del Fuego, Antártida e Islas del Atlántico Sur	37,6	0,7%
San Luis	36,6	0,7%
San Juan	34,2	0,6%
Santa Cruz	27,3	0,5%
La Pampa	16,5	0,3%
Sin discriminar	1,0	0,0%
Total	5.372,0	100,0%

Cabe mencionar que, en el marco del programa “Mas Escuelas, Mejor Educación”, durante 2016 se asistió financieramente a gobiernos provinciales para la construcción de establecimientos educativos de los niveles inicial, primario y secundario, como así también para la realización de obras de ampliación de la infraestructura de escuelas especiales y técnicas, concluyéndose 135 escuelas.

Asimismo, el Ministerio de Educación y Deportes brindó asistencia financiera para equipar de mobiliario a 8.816 aulas y para mejorar más de 240 metros cuadrados de infraestructura educativa en distintos establecimientos de la República Argentina.

Acciones en el Norte Grande Argentino

Se asistió financieramente a distintas instituciones municipales y provinciales con el propósito de mejorar las condiciones de accesibilidad, eficiencia y seguridad de vías prioritarias de la Red Vial Nacional y vías alimentadoras de la Red Vial Provincial. Asimismo, al 31/12/16 se destinaron fondos para resolver problemas de inundaciones, contaminación de fuentes de agua y escasez de agua para riego, como así también para garantizar los servicios de agua potable y

saneamiento en las provincias de Chaco, Formosa, Jujuy, Misiones, Salta, Santiago del Estero y Tucumán. A continuación se detallan los montos transferidos al 31/12/16:

**Cuadro N° 22: Acciones en el Norte Grande Argentino.
Gasto por provincia. Al 31/12/16 (en millones de pesos)**

Provincia	Devengado	Composición del Gasto
Chaco	1.017,3	24,4%
Formosa	941,0	22,6%
Santiago del Estero	714,7	17,2%
Tucumán	417,9	10,0%
Jujuy	365,2	8,8%
Misiones	266,5	6,4%
Resto de provincias	0,3	0,0%
Total	4.161,2	100,0%

Inversión en Comunicaciones

Al 31/12/16 se devengaron \$944,7 millones en el mejoramiento de la Red Nacional de Comunicación, destinándose \$360,0 millones a VENG S.A. para continuar con las tareas vinculadas al desarrollo del lanzador espacial argentino "Tronador".

Asimismo cabe mencionar, la implementación del Sistema Argentino de Televisión Digital Terrestre (SATVD-T), el Sistema Satelital Geoestacionario Argentino y del Plan Nacional de Telecomunicaciones "Argentina Conectada" (impulso de la Red Federal de Fibra Óptica), llevados adelante por la empresa Argentina de Soluciones Satelitales S.A (AR-SAT). En ese sentido, se otorgó una asistencia financiera por \$296,7 millones a la empresa de AR-SAT para la implementación, operación y mantenimiento de la red, llevando así la posibilidad de acceso a banda ancha a todo el territorio nacional.

FONDEAR

El Fondo para el Desarrollo Argentino (FONDEAR) tiene como objeto facilitar el acceso al financiamiento para proyectos que promuevan la inversión en sectores estratégicos para el desarrollo económico y social de la República Argentina, la puesta en marcha de actividades con elevado contenido tecnológico y la generación de mayor valor agregado en las economías regionales, ejecutándose apenas \$250 millones durante el ejercicio 2016.

CUADRO A
EVOLUCIÓN DEL CRÉDITO DE LA INVERSIÓN REAL DIRECTA AL 31/12/2016
(en millones de \$)

Jurisdicción	Crédito Inicial	Crédito Vigente	Diferencia	%
Poder Legislativo Nacional	26,4	39,4	13,0	49,2%
Poder Judicial de la Nación	92,3	219,5	127,2	137,9%
Ministerio Público	5,2	5,9	0,7	13,3%
Presidencia de la Nación	34,1	2,4	-31,7	-93,0%
Jefatura de Gabinete de Ministros	85,0	0,0	-85,0	-100,0%
Ministerio del Interior, Obras Públicas y Vivienda	2.543,2	1.655,2	-888,0	-34,9%
Ministerio de Relaciones Exteriores y Culto	150,2	76,9	-73,3	-48,8%
Ministerio de Justicia y Derechos Humanos	831,7	856,6	24,9	3,0%
Ministerio de Seguridad	327,2	121,7	-205,5	-62,8%
Ministerio de Defensa	351,5	379,5	28,0	8,0%
Ministerio de Hacienda y Finanzas Públicas	54,2	46,7	-7,5	-13,9%
Ministerio de Producción	5,0	5,0	0,0	0,0%
Ministerio de Agroindustria	610,8	691,8	81,1	13,3%
Ministerio de Turismo	203,5	293,5	90,0	44,2%
Ministerio de Transporte	25.175,3	28.924,9	3.749,6	14,9%
Ministerio de Energía y Minería	1.107,8	1.285,8	177,9	16,1%
Ministerio de Educación y Deportes	16,6	454,7	438,1	2639,2%
Ministerio de Ciencia, Tecnología e Innovación Productiva	1.737,7	1.840,0	102,2	5,9%
Ministerio de Cultura	31,9	23,9	-8,0	-25,0%
Ministerio de Trabajo, Empleo y Seguridad Social	262,8	184,0	-78,8	-30,0%
Ministerio de Salud	322,7	149,1	-173,6	-53,8%
Ministerio de Medio Ambiente y Desarrollo Sustentable	572,6	284,2	-288,4	-50,4%
TOTAL INVERSIÓN REAL EN PROYECTOS	34.547,7	37.540,7	2.993,0	8,7%
Poder Legislativo Nacional	101,1	423,8	322,7	319,2%
Poder Judicial de la Nación	114,6	212,7	98,0	85,5%
Ministerio Público	86,1	80,9	-5,2	-6,0%
Presidencia de la Nación	95,8	103,3	7,4	7,7%
Jefatura de Gabinete de Ministros	824,9	221,2	-603,7	-73,2%
Ministerio de Modernización	34,7	217,2	182,5	525,3%
Ministerio del Interior, Obras Públicas y Vivienda	150,5	431,6	281,1	186,8%
Ministerio de Relaciones Exteriores y Culto	31,0	110,1	79,1	254,7%
Ministerio de Justicia y Derechos Humanos	283,1	149,6	-133,5	-47,2%
Ministerio de Seguridad	1.458,4	3.527,0	2.068,6	141,8%
Ministerio de Defensa	1.285,8	1.301,8	16,0	1,2%
Ministerio de Hacienda y Finanzas Públicas	223,9	205,8	-18,1	-8,1%
Ministerio de Producción	37,6	204,4	166,8	443,6%
Ministerio de Agroindustria	430,6	576,8	146,2	34,0%
Ministerio de Turismo	10,7	6,8	-3,9	-36,8%
Ministerio de Transporte	1.137,6	1.659,5	521,9	45,9%
Ministerio de Energía y Minería	219,4	279,9	60,4	27,5%
Ministerio de Comunicaciones	46,9	68,9	22,0	47,0%
Ministerio de Educación y Deportes	1.498,6	1.148,9	-349,7	-23,3%
Ministerio de Ciencia, Tecnología e Innovación Productiva	379,6	508,5	128,9	34,0%
Ministerio de Cultura	70,3	93,0	22,7	32,3%
Ministerio de Trabajo, Empleo y Seguridad Social	2.711,9	2.509,3	-202,6	-7,5%
Ministerio de Salud	540,3	604,8	64,6	11,9%
Ministerio de Medio Ambiente y Desarrollo Sustentable	191,4	329,0	137,5	71,8%
Ministerio de Desarrollo Social	31,0	55,0	24,0	77,4%
TOTAL INVERSIÓN REAL EN ACTIVIDADES	11.995,9	15.029,6	3.033,6	25,3%
TOTAL INVERSIÓN REAL DIRECTA	46.543,7	52.570,3	6.026,6	12,9%

CUADRO B
EJECUCIÓN DE LA INVERSIÓN REAL DIRECTA AL 31/12/2016
(en millones de \$)

Jurisdicción	Crédito Inicial	Crédito Vigente	Compromiso	Devengado	%
Poder Legislativo Nacional	26,4	39,4	38,9	38,9	98,7%
Poder Judicial de la Nación	92,3	219,5	66,9	66,9	30,5%
Ministerio Público	5,2	5,9	5,5	5,5	93,0%
Presidencia de la Nación	34,1	2,4	2,3	2,0	82,8%
Jefatura de Gabinete de Ministros	85,0	0,0	0,0	0,0	0,0%
Ministerio del Interior, Obras Públicas y Vivienda	2.543,2	1.655,2	902,3	1.001,1	60,5%
Ministerio de Relaciones Exteriores y Culto	150,2	76,9	0,0	0,0	0,0%
Ministerio de Justicia y Derechos Humanos	831,7	856,6	114,8	114,8	13,4%
Ministerio de Seguridad	327,2	121,7	68,8	66,2	54,4%
Ministerio de Defensa	351,5	379,5	227,5	188,7	49,7%
Ministerio de Hacienda y Finanzas Públicas	54,2	46,7	2,9	2,9	6,2%
Ministerio de Producción	5,0	5,0	0,3	0,3	5,8%
Ministerio de Agroindustria	610,8	691,8	581,1	572,5	82,7%
Ministerio de Turismo	203,5	293,5	228,9	179,4	61,1%
Ministerio de Transporte	25.175,3	28.924,9	26.144,5	26.144,5	90,4%
Ministerio de Energía y Minería	1.107,8	1.285,8	1.094,7	953,2	74,1%
Ministerio de Educación y Deportes	16,6	454,7	445,2	444,4	97,7%
Ministerio de Ciencia, Tecnología e Innovación Productiva	1.737,7	1.840,0	1.788,1	1.787,5	97,1%
Ministerio de Cultura	31,9	23,9	3,9	3,9	16,2%
Ministerio de Trabajo, Empleo y Seguridad Social	262,8	184,0	126,9	108,5	59,0%
Ministerio de Salud	322,7	149,1	83,9	83,9	56,2%
Ministerio de Medio Ambiente y Desarrollo Sustentable	572,6	284,2	168,1	157,2	55,3%
TOTAL INVERSIÓN REAL EN PROYECTOS	34.547,7	37.540,7	32.095,3	31.922,1	85,0%
Poder Legislativo Nacional	101,1	423,8	406,5	403,5	95,2%
Poder Judicial de la Nación	114,6	212,7	74,9	74,9	35,2%
Ministerio Público	86,1	80,9	62,0	62,0	76,6%
Presidencia de la Nación	95,8	103,3	49,8	49,8	48,2%
Jefatura de Gabinete de Ministros	824,9	221,2	167,1	167,1	75,6%
Ministerio de Modernización	34,7	217,2	196,0	196,0	90,2%
Ministerio del Interior, Obras Públicas y Vivienda	150,5	431,6	304,7	304,7	70,6%
Ministerio de Relaciones Exteriores y Culto	31,0	110,1	42,9	42,9	39,0%
Ministerio de Justicia y Derechos Humanos	283,1	149,6	48,3	48,1	32,2%
Ministerio de Seguridad	1.458,4	3.527,0	2.406,9	2.401,2	68,1%
Ministerio de Defensa	1.285,8	1.301,8	1.040,4	949,5	72,9%
Ministerio de Hacienda y Finanzas Públicas	223,9	205,8	78,6	70,9	34,5%
Ministerio de Producción	37,6	204,4	147,3	143,9	70,4%
Ministerio de Agroindustria	430,6	576,8	465,7	456,5	79,1%
Ministerio de Turismo	10,7	6,8	3,4	3,4	49,7%
Ministerio de Transporte	1.137,6	1.659,5	1.545,5	1.545,5	93,1%
Ministerio de Energía y Minería	219,4	279,9	152,4	139,8	50,0%
Ministerio de Comunicaciones	46,9	68,9	31,2	28,6	41,4%
Ministerio de Educación y Deportes	1.498,6	1.148,9	1.126,3	1.121,8	97,6%
Ministerio de Ciencia, Tecnología e Innovación Productiva	379,6	508,5	438,5	438,3	86,2%
Ministerio de Cultura	70,3	93,0	21,9	21,9	23,5%
Ministerio de Trabajo, Empleo y Seguridad Social	2.711,9	2.509,3	2.293,2	2.221,0	88,5%
Ministerio de Salud	540,3	604,8	170,5	167,4	27,7%
Ministerio de Medio Ambiente y Desarrollo Sustentable	191,4	329,0	217,5	217,3	66,0%
Ministerio de Desarrollo Social	31,0	55,0	10,5	10,5	19,2%
TOTAL INVERSIÓN REAL EN ACTIVIDADES	11.995,9	15.029,6	11.501,8	11.286,4	75,1%
TOTAL INVERSIÓN REAL DIRECTA	46.543,7	52.570,3	43.597,1	43.208,5	82,2%

CUADRO C
INVERSIÓN REAL DIRECTA: PROYECTOS DE INVERSIÓN *
AL 31/12/2016

Jur	SAF	Pg	Sp	Py	Ob	Descripcion	Ejec. Financiera acum. al 2015	Crédito inicial 2016	Vigente al 31/12/2016	Devengado al 31/12/2016 (**)	Ejec. Física acum. al 2015	Programación Inicial 2016	Programado Vig. al 31/12/2016	Ejecutado 4º trim	Ejecutado al 31/12/2016
1	315	19				Poder Legislativo Nacional Imprenta del Congreso									
				1		Impresiones y Publicaciones Parlamentarias	49.075.379	20.399.200	20.399.200	19.880.769	9,00	26,00	26,00	0,00	5,00
					51	Construcción Edificio, Planta de Producción, Oficinas Administrativas y Depósito para la Imprenta del Congreso de la Nación	49.075.379	20.399.200	20.399.200	19.880.769	9,00	26,00	26,00	0,00	5,00
	316	20				Ayuda Social Personal del Congreso de la Nación									
				1		Asistencia Social Integral al Personal del Congreso de la Nación									
					51	Ampliación y Mejoramiento Edificio Avenida Entre Ríos 177 - Ciudad Autónoma de Buenos Aires	129.873.000	6.000.000	19.000.000	19.000.000	45,00	40,25	40,25	2,00	22,00
					51	Ampliación y Mejoramiento Edificio Avenida Entre Ríos 177 - Ciudad Autónoma de Buenos Aires	129.873.000	6.000.000	19.000.000	19.000.000	45,00	40,25	40,25	2,00	22,00
5	320	23				Poder Judicial de la Nación Consejo de la Magistratura									
			2			Justicia Ordinaria de la Ciudad Autónoma de Buenos Aires									
				1		Fuero Civil									
					53	Remodelación y Adecuación de Sede Judicial	2.983.340	10.000.000	10.000.000	0	20,17	0,00	0,00	0,00	0,00
					53	Construcción Nuevo Edificio Uruguay 722/28 - Capital Federal	2.983.340	10.000.000	10.000.000	0	20,17	0,00	0,00	0,00	0,00
			9			Edificio Av. de los Inmigrantes 1950 - Capital Federal	0	1.606.878	0	0	0,00	0,00	0,00	0,00	0,00
					51	Remodelación de Juzgados Civiles con proceso de oralidad	0	1.606.878	0	0	0,00	0,00	0,00	0,00	0,00
					51	Edificio Av. de los Inmigrantes 1950 - Capital Federal	0	1.606.878	0	0	0,00	0,00	0,00	0,00	0,00
					51	Remodelación de Juzgados Civiles con proceso de oralidad	0	1.606.878	0	0	0,00	0,00	0,00	0,00	0,00
	24					Justicia Federal									
			3			Fuero Contencioso Administrativo Federal									
				3		Edificio Paraguay Nº 923 - CABA Trabajos de adecuación	0	1.000	1.000	0	0,00	0,00	0,00	0,00	0,00
					51	Reparación de muros exteriores y carpinterías.	0	1.000	1.000	0	0,00	0,00	0,00	0,00	0,00
					51	Edificio Paraguay Nº 923 - CABA Trabajos de adecuación	0	1.000	1.000	0	0,00	0,00	0,00	0,00	0,00
					51	Reparación de muros exteriores y carpinterías.	0	1.000	1.000	0	0,00	0,00	0,00	0,00	0,00
			7			Área Cámara de la Plata									
				1		Adecuación y Ampliación Sede Judicial	0	100.000	100.000	0	42,31	5,76	5,76	0,00	0,00
					52	Juzgado Federal de Junín - Ampliación y Remodelación de Edificio	0	100.000	100.000	0	0,00	10,00	10,00	0,00	0,00
				2		Adecuación Edificio Secretaría Electoral de La Plata	0	2.796.174	2.796.174	0	0,00	0,00	0,00	0,00	0,00
					51	Adecuación Edificio Secretaría Electoral de La Plata	0	2.796.174	2.796.174	0	0,00	0,00	0,00	0,00	0,00
				5		Reparación Integral de Cubiertas y Cerramientos en SE La Plata	0	1.000	1.000	0	0,00	0,00	0,00	0,00	0,00
					51	Provincia de Buenos Aires	0	1.000	1.000	0	0,00	0,00	0,00	0,00	0,00
					51	Reparación Integral de Cubiertas y Cerramientos en SE La Plata	0	1.000	1.000	0	0,00	0,00	0,00	0,00	0,00
					51	Provincia de Buenos Aires	0	1.000	1.000	0	0,00	0,00	0,00	0,00	0,00
			10			Área Cámara Mendoza									
				1		Remodelación y Adecuación de Sedes Judiciales	22.278.557	1.000	882.250	25.195	98,93	1,07	1,07	0,00	1,07
					51	Edificio La Rioja esquina Mitre San Juan Adecuación Sector Electoral	22.278.557	1.000	882.250	25.195	98,93	1,07	1,07	0,00	1,07

4		Adecuación Edificio Juzgado Federal Villa Mercedes - San Luis	0	1.800.000	0	0	0,00	0,00	0,00	0,00	0,00
	51	Adecuación Edificio Juzgado Federal Villa Mercedes - San Luis	0	1.800.000	0	0	0,00	0,00	0,00	0,00	0,00
11		Área Cámara Rosario									
	1	Adecuación y Remodelación de Sedes Judiciales	20.785.547	2.760.784	1.905.534	0	49,87	0,00	0,00	0,00	0,00
	51	Juzgado Federal San Nicolás 1 y 2 - Refacción Edificio Calle Garibaldi	8.883.768	1.760.784	1.760.784	0	65,00	0,00	0,00	0,00	0,00
	52	Adecuación Edificio Primera Junta 2687 - Santa Fe	11.901.779	1.000.000	144.750	0	43,68	0,00	0,00	0,00	0,00
	3	Remodelación Edificio del Juzgado Federal de Rafaela - Provincia de Santa Fe	11.560.979	1.000	1.000	0	86,66	0,00	0,00	0,00	0,00
	51	Remodelación Edificio del Juzgado Federal de Rafaela - Provincia de Santa Fe	11.560.979	1.000	1.000	0	86,66	0,00	0,00	0,00	0,00
12		Área Cámara General Roca									
	1	Remodelación y Ampliación Sede Judicial	0	10.000.000	10.000.000	0	0,00	0,00	0,00	0,00	0,00
	53	Tribunales Federales de Neuquén - Construcción de Edificio	0	10.000.000	10.000.000	0	0,00	0,00	0,00	0,00	0,00
13		Área Cámara Paraná									
	2	Remodelación de Edificio para Redistribución de los Tribunales Federales de Paraná	0	100.000	100.000	0	0,00	10,00	10,00	0,00	0,00
	51	Remodelación de Edificio para Redistribución de los Tribunales Federales de Paraná	0	100.000	100.000	0	0,00	10,00	10,00	0,00	0,00
	3	Readecuación Edificio Calle 9 de Julio Nº 810 Juzgado Federal Nº 2 - Concepción del Uruguay	0	1.000	1.000	0	0,00	0,00	0,00	0,00	0,00
	51	Readecuación Edificio Calle 9 de Julio Nº 810 Juzgado Federal Nº 2 - Concepción del Uruguay	0	1.000	1.000	0	0,00	0,00	0,00	0,00	0,00
14		Área Cámara Posadas									
	2	Construcción Sede Judicial Nuevo Edificio para la Centralización de la Justicia Federal del Tribunal de Posadas	32.111.764	9.802.000	9.802.000	0	12,62	0,00	0,00	0,00	0,00
	51	Construcción Sede Judicial Nuevo Edificio para la Centralización de la Justicia Federal del Tribunal de Posadas	32.111.764	9.802.000	9.802.000	0	12,62	0,00	0,00	0,00	0,00
15		Área Cámara Resistencia									
	3	Construcción Edificio Hipólito Irigoyen 83, Resistencia, Chaco	32.949.848	10.000.000	10.000.000	0	37,62	0,00	0,00	0,00	0,00
	51	Construcción Edificio Hipólito Irigoyen 83, Resistencia, Chaco	32.949.848	10.000.000	10.000.000	0	37,62	0,00	0,00	0,00	0,00
16		Área Cámara de Córdoba									
	3	Adecuación Edificio Cámara Federal de Apelaciones Córdoba	0	100.000	100.000	0	0,00	0,00	0,00	0,00	0,00
	51	Adecuación Edificio Cámara Federal de Apelaciones Córdoba	0	100.000	100.000	0	0,00	0,00	0,00	0,00	0,00
17		Área Cámara San Martín									
	1	Remodelación y adecuación de Sedes Judiciales	12.342.550	10.261.377	10.261.377	760.872	46,29	0,00	0,00	0,00	0,00
	52	Juzgado Federal 3 de Febrero, Puesta en Funcionamiento	12.342.550	10.261.377	10.261.377	760.872	46,29	0,00	0,00	0,00	0,00
	3	Construcción de un Nuevo Edificio para Instalaciones del Juzgado Federal de Campana - Provincia de Buenos Aires	18.476.521	6.000.000	6.000.000	0	25,35	0,00	0,00	0,00	0,00
	51	Construcción de un Nuevo Edificio para Instalaciones del Juzgado Federal de Campana - Provincia de Buenos Aires	18.476.521	6.000.000	6.000.000	0	25,35	0,00	0,00	0,00	0,00
18		Área Cámara Tucumán									
	3	Cámara Federal de Tucumán, Juzgados Nº 1 y Nº 2 de Tucumán, edificio Las Piedras 418 - Prov. de Tucumán Renovación de fachadas.	0	1.000	1.000	0	0,00	40,00	40,00	0,00	0,00
	51	Cámara Federal de Tucumán, Juzgados Nº 1 y Nº 2 de Tucumán, edificio Las Piedras 418 - Prov. de Tucumán Renovación de fachadas.	0	1.000	1.000	0	0,00	40,00	40,00	0,00	0,00
19		Área Cámara Salta									
	4	Edificio España 394 - Prov. de Salta Adecuación de la instalación eléctrica y provisión e instalación de equipos de aire acondi	0	900.000	900.000	0	0,00	0,00	0,00	0,00	0,00

			Edificio España 394 - Prov. de Salta Adecuación de la instalación eléctrica y provisión e instalación de equipos de aire acondi	0	900.000	900.000	0	0,00	0,00	0,00	0,00	0,00
20			Área Cámara Comodoro Rivadavia									
	1		Adecuación Edificio Adquirido - Juzgado Federal de Esquel - Provincia de Chubut	0	1.000.000	1.000.000	0	0,00	0,00	0,00	0,00	0,00
		51	Adecuación Edificio Adquirido - Juzgado Federal de Esquel - Provincia de Chubut	0	1.000.000	1.000.000	0	0,00	0,00	0,00	0,00	0,00
	2		Refuncionalización Integral del Edificio - Juzgado Feredal de Río Gallegos - Provincia de Santa Cruz	0	2.992.000	0	0	0,00	0,00	0,00	0,00	0,00
		51	Refuncionalización Integral del Edificio - Juzgado Federal de Río Gallegos - Provincia de Santa Cruz	0	2.992.000	0	0	0,00	0,00	0,00	0,00	0,00
335	4		Corte Suprema de Justicia de la Nación (1) Mandamientos y Notificaciones									
		1	Ampliación y Remodelación de Sede Judicial	11.494.736	20.000	0	0	16,50	s/i	s/i	s/i	s/i
		51	Adecuación para la Instalación Subdirección de Notificaciones	11.494.736	20.000	0	0	16,50	s/i	s/i	s/i	s/i
	5		Pericias Judiciales									
		1	Construcción Instituto Técnico Judicial "Dra. Cecilia Grierson"	4.180.488	2.999.796	77.759.496	36.713.128	1,07	s/i	s/i	s/i	s/i
		51	Construcción Instituto Técnico Judicial "Dra. Cecilia Grierson"	4.180.488	2.999.796	31.159.496	842.042	1,20	s/i	s/i	s/i	s/i
		52	Modificación de la Traza de Conductos Cloacales Existentes (30 mm de Diámetro)	0	0	11.100.000	7.655.292	0,00	s/i	s/i	s/i	s/i
		53	Modificación de la Traza de Conductos Cloacales Existentes (1.400 mm de Diámetro)	0	0	35.500.000	28.215.794	0,00	s/i	s/i	s/i	s/i
	5		Adecuación de Espacios de Detenidos en Tránsito	324.816	20.000	291.320	270.556	99,50	s/i	s/i	s/i	s/i
		51	Adecuación de Espacios de Detenidos en Tránsito	324.816	20.000	291.320	270.556	99,50	s/i	s/i	s/i	s/i
	7		Archivo General									
		4	Construcción Edificio Combate de los Pozos	247.800	1.466.113	0	0	0,00	s/i	s/i	s/i	s/i
		51	Construcción Edificio Combate de los Pozos- Archivo General de Poder Judicial	247.800	1.466.113	0	0	0,00	s/i	s/i	s/i	s/i
	21		Justicia de Máxima Instancia									
		1	Refacciones en el Palacio de Justicia de la Nación	9.710.851	40.000	0	0	66,43	s/i	s/i	s/i	s/i
		51	Reciclado de Fachadas y Patios interiores	4.301.922	20.000	0	0	99,80	s/i	s/i	s/i	s/i
		72	Reparación Sala de Audiencia, Palacio de Justicia de la Nación - Ciudad Autónoma de Buenos Aires	5.408.929	20.000	0	0	99,50	s/i	s/i	s/i	s/i
	8		Adecuación de los Ascensores del Palacio de Justicia de la Nación - Ciudad Autónoma de Buenos Aires	7.359.342	20.000	920.000	914.501	93,52	s/i	s/i	s/i	s/i
		52	Adecuación Ascensores del Palacio de Justicia de la Nación N°1 al N°12 - Ciudad Autónoma de Buenos Aires	7.359.342	20.000	920.000	914.501	99,50	s/i	s/i	s/i	s/i
	10		Refacción Etapa III Patios Interiores del Palacio de Justicia de la Nación - Ciudad Autónoma de Buenos Aires	4.576.213	20.000	425.000	0	88,03	s/i	s/i	s/i	s/i
		51	Refacción Etapa III Patios Interiores del Palacio de Justicia de la Nación - Ciudad Autónoma de Buenos Aires	4.576.213	20.000	425.000	0	88,03	s/i	s/i	s/i	s/i
	12		Traslado del Servicio Jurídico Gratuito de la Universidad de Buenos Aires	19.800	3.675.075	60.878.645	16.493.978	6,25	s/i	s/i	s/i	s/i
		51	Traslado del Servicio Jurídico Gratuito de la Universidad de Buenos Aires	19.800	3.675.075	60.878.645	16.493.978	6,25	s/i	s/i	s/i	s/i
	14		Refacciones en el Palacio de Justicia de la Nación Etapa II	0	2.717.000	0	0	25,05	s/i	s/i	s/i	s/i
		53	Restauración Integral de Pisos, Solados y de Circulación de Público - Talcahuano 550	0	1.027.000	0	0	0,00	s/i	s/i	s/i	s/i
		54	Reparación Integral Terraza del Palacio de Justicia	0	1.690.000	0	0	0,00	s/i	s/i	s/i	s/i
	15		Instalación Sistema de Detección de Incendios y Cámaras de Seguridad en el Palacio de Justicia de la Nación	1.631.343	20.000	0	0	97,00	s/i	s/i	s/i	s/i
		51	Instalación Sistema de Detección de Incendios y Cámaras de Seguridad en el Palacio de Justicia de la Nación.	1.631.343	20.000	0	0	97,00	s/i	s/i	s/i	s/i
	20		Ampliación Edificio Lavalle 1250 - Oficina de Violencia Doméstica	0	590.000	2.420.000	0	0,00	s/i	s/i	s/i	s/i

30	59	Acciones del Sistema Federal de Medios y Contenidos Públicos										
	1	Construcción del Centro de Investigación Aplicada a Recursos Digitales "CIARDI"	0	85.000.000	0	0	0,00	0,00	0,00	s/i	0,00	
		51	Construcción del Centro de Investigación Aplicada a Recursos Digitales "CIARDI"	0	85.000.000	0	0	0,00	0,00	0,00	s/i	0,00
108	16	Ministerio del Interior, Obras Públicas y Viviend:										
			Instituto Nacional del Agua									
			Desarrollo de la Ciencia y Técnica del Agua									
	3	Complejo Edificio Instituto Nacional del Agua	1.703.632	150.000	930.000	0	86,13	13,87	13,87	13,87	13,87	
	52	Readecuación y Ampliación de Laboratorios de la Sede Central del Instituto Nacional del Agua	1.703.632	150.000	930.000	0	72,48	27,52	27,52	27,52	27,52	
	4	Readecuación Edilicia y Construcción Data Center para el Sistema de Alerta de la Cuenca del Río San Antonio	0	1.600.000	0	0	0,00	46,00	46,00	0,00	0,00	
	51	Readecuación Edilicia y Construcción Data Center para el Sistema de Alerta de la Cuenca del Río San Antonio	0	1.600.000	0	0	0,00	46,00	46,00	0,00	0,00	
	5	Ampliación del Centro de Capacitación - Hall Central	0	1.050.000	502.500	502.425	0,00	22,00	22,00	0,00	3,00	
	51	Ampliación del Centro de Capacitación - Hall Central	0	1.050.000	502.500	502.425	0,00	22,00	22,00	0,00	3,00	
	7	Construcción de un Galpón para el Desarrollo de Modelación Física	0	0	600.000	422.480	0,00	s/i	100,00	75,00	100,00	
	51	Construcción de un Galpón para el Desarrollo de Modelación Física	0	0	600.000	422.480	0,00	s/i	100,00	75,00	100,00	
613	20	Ente Nacional de Obras Hídricas de Saneamiento										
		Asistencia Técnico - Financiera y Desarrollo de Infraestructura para el Saneamiento										
	1	Desarrollo de Infraestructura de Agua Potable y Saneamiento										
	7	Construcción Emisario Submarino Mar del Plata - Buenos Aires	375.976.953	0	4.692.454	4.692.453	85,50	s/i	s/i	0,00	0,00	
	51	Construcción Emisario Submarino Mar del Plata - Buenos Aires	375.976.953	0	4.692.454	4.692.453	85,50	s/i	s/i	0,00	0,00	
	56	Construcción de Sistema Cloacal - San Martín de Los Andes - Neuquén	107.790.744	1.000.000	0	0	100,00	0,00	0,00	0,00	0,00	
	51	Construcción de Sistema Cloacal - San Martín de Los Andes - Neuquén	107.790.744	1.000.000	0	0	100,00	0,00	0,00	0,00	0,00	
	61	Sistema Integral de Desagües Cloacales - Gran San Juan -(BID 2343)	347.944.572	27.718.790	59.843.233	31.637.880	85,72	14,28	14,28	0,33	2,23	
	51	Sistema Integral de Desagües Cloacales - Gran San Juan (Subsistema Cloacal Rawson)-(BID 2343)	122.434.180	19.890.746	19.061.879	18.957.632	79,24	20,76	20,76	0,25	2,81	
	52	Sistema Integral de Desagües Cloacales - Gran San Juan (Subsistema Cloacal Chimbos)-(BID 2343)	120.242.874	7.828.044	16.057.354	12.655.525	85,16	14,84	14,84	0,42	2,63	
	53	Sistema Integral de Desagües Cloacales - Gran San Juan (Colector Principal Chimbos) (BID N°2343/OC-AR)	105.267.518	0	24.724.000	24.723	100,00	s/i	s/i	0,00	0,00	
	89	Sistema de Desagües Cloacales - Gran Tucumán (BID N° 2343)	146.553.915	105.300.016	98.335.857	47.203.128	45,10	42,61	42,61	2,32	5,61	
	51	Planta Depuradora de Líquidos Cloacales Las Talitas, Provincia de Tucumán (BID N° 2343)	61.872.525	30.597.704	18.697.432	16.229.697	49,19	43,26	43,26	1,44	5,29	
	52	Redes Cloacales Tafí Viejo-Las Talitas-Villa Carmela, Provincia de Tucumán (BID N° 2343)	84.681.390	74.702.312	79.638.425	30.973.431	40,34	41,92	41,92	0,88	3,58	
	92	Construcción de Sistema Integral Cloacal - Córdoba	0	4.500.000	0	0	0,00	0,00	0,00	0,00	0,00	
	51	Construcción de Sistema Integral Cloacal - Córdoba	0	4.500.000	0	0	0,00	0,00	0,00	0,00	0,00	
	96	Construcción de Sistema de Agua Potable - Concepción del Uruguay - Entre Ríos	85.455.657	17.625.530	54.724.644	54.712.030	94,87	18,07	18,07	0,01	5,13	
	51	Construcción de Sistema de Agua Potable - Concepción del Uruguay - Entre Ríos	85.455.657	17.625.530	54.724.644	54.712.030	94,87	18,07	18,07	0,01	5,13	
	99	Colectores Cloacales y Estaciones Elevadoras Rosario Oeste-Funes-Santa Fé	101.953.865	574.673	2.197.333	2.197.333	100,00	0,00	0,00	0,00	0,00	

2	56	Coletores Cloacales y Estaciones Elevadoras Rosario Oeste-Funes-Santa Fé	101.953.865	574.673	2.197.333	2.197.333	100,00	0,00	0,00	0,00	0,00
		Desarrollo de Infraestructura de Agua Potable									
	28	Construcción de Acueducto Sarmiento - Comodoro Rivadavia (Lago Musters) - Chubut	358.345.339	141.333.757	224.840.127	222.078.708	87,39	40,70	40,70	0,50	10,69
	51	Construcción de Acueducto Sarmiento - Comodoro Rivadavia (Lago Musters) - Chubut	358.345.339	141.333.757	224.840.127	222.078.708	87,39	40,70	40,70	0,50	10,69
	33	Optimización y Ampliación Sistema Agua Potable - San Salvador de Jujuy (BID N° 2343)	79.237.750	76.581.117	52.963.428	52.953.030	14,47	26,00	26,00	2,19	4,67
	51	Optimización y Ampliación de la Planta Potabilizadora de Alto Reyes (BID N° 2343)	58.541.085	29.478.062	17.266.021	17.251.425	29,36	53,60	53,60	2,19	7,15
	52	Captación y Acueductos de Agua Cruda y Agua Potable-San Salvador de Jujuy (BID N° 2343)	20.696.665	47.103.055	35.697.407	35.701.606	0,00	0,00	0,00	0,00	0,00
	34	Construcción Acueducto del Norte de la Provincia de Santa Cruz Lago Buenos Aires - Los Antiguos - Perito Moreno - Las Heras -	0	100.000.000	0	0	0,00	0,00	0,00	0,00	0,00
	51	Construcción Acueducto del Norte de la Provincia de Santa Cruz Lago Buenos Aires - Los Antiguos - Perito Moreno - Las Heras -	0	100.000.000	0	0	0,00	0,00	0,00	0,00	0,00
	43	Construcción de Sistema de Agua Potable - Rio Gallegos - Provincia de Santa Cruz	0	11.000.000	200.000	200.000	0,00	10,00	10,00	0,00	0,00
	51	Construcción de Sistema de Agua Potable - Rio Gallegos - Provincia de Santa Cruz	0	11.000.000	200.000	200.000	0,00	10,00	10,00	0,00	0,00
	46	Construcción Sistema de Agua Potable Las Heras - Provincia de Santa Cruz	0	13.500.000	0	0	0,00	0,00	0,00	0,00	0,00
	51	Construcción Sistema de Agua Potable Las Heras - Provincia de Santa Cruz	0	13.500.000	0	0	0,00	0,00	0,00	0,00	0,00
	49	Construcción Sistema de Agua Potable San Rafael - Provincia de Mendoza	0	7.500.000	0	0	0,00	0,00	0,00	0,00	0,00
	51	Construcción Sistema de Agua Potable San Rafael - Provincia de Mendoza	0	7.500.000	0	0	0,00	0,00	0,00	0,00	0,00
	50	Construcción Sistema de Agua Potable - Provincia de La Rioja	0	7.500.000	0	0	0,00	0,00	0,00	0,00	0,00
	51	Construcción Sistema de Agua Potable - Provincia de La Rioja	0	7.500.000	0	0	0,00	0,00	0,00	0,00	0,00
	51	Construcción Sistema de Agua Potable - Provincia de Catamarca	0	7.500.000	0	0	0,00	0,00	0,00	0,00	0,00
	51	Construcción Sistema de Agua Potable - Provincia de Catamarca	0	7.500.000	0	0	0,00	0,00	0,00	0,00	0,00
54	Construcción Acueducto Provincia de Formosa	0	1.000.000	0	0	0,00	0,00	0,00	0,00	0,00	
51	Construcción Acueducto Provincia de Formosa	0	1.000.000	0	0	0,00	0,00	0,00	0,00	0,00	
3		Desarrollo de Infraestructura Cloacal									
	18	Construcción de Sistema de Desagües Cloacales - El Dorado - Misiones	36.055.187	5.295.525	21.888.022	21.888.022	88,41	21,86	21,86	0,00	11,59
	51	Construcción de Sistema de Desagües Cloacales - El Dorado - Misiones	36.055.187	5.295.525	21.888.022	21.888.022	88,41	21,86	21,86	0,00	11,59
	33	Optimización Sistema de Desagües Cloacales - Malargüe - Mendoza	8.746.460	0	1.892.063	1.892.062	17,77	s/i	s/i	0,00	0,00
	51	Optimización Sistema de Desagües Cloacales - Malargüe - Mendoza	8.746.460	0	1.892.063	1.892.062	17,77	s/i	s/i	0,00	0,00
	59	Estación Depuradora de Aguas Residuales en la Ciudad de Mar del Plata - Buenos Aires (BID 2343)	31.476.799	148.936.519	152.616.926	143.751.029	1,82	28,48	28,48	3,75	22,97
	51	Estación Depuradora de Aguas Residuales en la Ciudad de Mar del Plata - Buenos Aires (BID 2343)	31.476.799	148.936.519	152.616.926	143.751.029	1,82	28,48	28,48	7,48	26,70
	68	Construcción de Redes Colectoras y Planta de Tratamiento - Malvinas Argentinas-José C. Paz, Moreno, Pilar (PAYS II) BID 3451	500.000	50.754.017	50.754.017	0	0,00	0,00	0,00	0,00	0,00

	51	Construcción de Redes Colectoras y Planta de Tratamiento - Malvinas Argentinas (PAYS II) (BID N° 3451/OC-AR)	0	23.320.234	23.320.234	0	0,00	0,00	0,00	0,00	0,00
	52	Construcción de Redes Colectoras y Planta de Tratamiento - José C. Paz, Moreno, Pilar (PAYS II) (BID N° 3451/OC-AR)	500.000	27.433.783	27.433.783	0	0,00	0,00	0,00	0,00	0,00
	69	Construcción de Redes Colectoras y Planta Depuradora - Alderetes - Banda del Río Salí (PAYS II) (BID N° 3451/OC-AR)	0	13.054.541	13.054.541	0	0,00	0,00	0,00	0,00	0,00
	51	Construcción de Redes Colectoras y Planta Depuradora - Alderetes - Banda del Río Salí (PAYS II) (BID N° 3451/OC-AR)	0	13.054.541	13.054.541	0	0,00	0,00	0,00	0,00	0,00
	71	Construcción Sistema de Desagüe Cloacal Escalante - Comodoro Rivadavia - Provincia Chubut	0	7.500.000	0	0	0,00	0,00	0,00	0,00	0,00
	51	Construcción Sistema de Desagüe Cloacal Escalante - Comodoro Rivadavia - Provincia Chubut	0	7.500.000	0	0	0,00	0,00	0,00	0,00	0,00
	76	Construcción de Planta de Desagües Cloacales - Pinamar - Provincia de Buenos Aires	0	15.000.000	0	0	0,00	0,00	0,00	0,00	0,00
	51	Construcción Sistema de Desagües Cloacales - Provincia de La Rioja	0	15.000.000	0	0	0,00	0,00	0,00	0,00	0,00
	83	Construcción Emisario Submarino Rada Tilly - Chubut	0	3.000.000	0	0	0,00	0,00	0,00	0,00	0,00
	51	Construcción Emisario Submarino Rada Tilly - Chubut	0	3.000.000	0	0	0,00	0,00	0,00	0,00	0,00
4		Desarrollo de Infraestructura de Agua Potable y Desagüe Cloacales - Cuenca Alta Matanza Riachuelo - Partido de Merlo									
	1	Sistema de Agua Potable y Desagües Cloacales - Etapa I	50.266.798	16.232.595	31.438.459	31.438.455	82,43	25,11	25,11	0,00	17,57
	51	Sistema de Agua Potable y Desagües Cloacales - Etapa I	50.266.798	16.232.595	31.438.459	31.438.455	82,43	25,11	25,11	0,00	17,57
	2	Sistema de Agua Potable y Desagües Cloacales - Etapa II	73.605.305	11.819.910	6.892.425	6.888.928	100,00	0,00	0,00	0,00	0,00
	51	Sistema de Agua Potable y Desagües Cloacales - Etapa II	73.605.305	11.819.910	6.892.425	6.888.928	100,00	0,00	0,00	0,00	0,00
	3	Sistema de Agua Potable y Desagües Cloacales - Etapa III	64.195.989	44.020.583	55.310.457	55.287.473	77,01	22,99	22,99	0,00	22,99
	51	Sistema de Agua Potable y Desagües Cloacales - Etapa III	64.195.989	44.020.583	55.310.457	55.287.473	77,01	22,99	22,99	0,00	22,99
	4	Sistema de Agua Potable y Desagües Cloacales en la Cuenca Alta Matanza Riachuelo / Partido de Merlo - Etapa IV	0	24.000.000	0	0	0,00	0,00	0,00	0,00	0,00
	51	Sistema de Agua Potable y Desagües Cloacales en la Cuenca Alta Matanza Riachuelo / Partido de Merlo - Etapa IV	0	24.000.000	0	0	0,00	0,00	0,00	0,00	0,00
	5	Sistema de Agua Potable y Desagües Cloacales en la Cuenca Alta Matanza Riachuelo / Partido de Merlo - Etapa V	0	14.000.000	0	0	0,00	0,00	0,00	0,00	0,00
	51	Sistema de Agua Potable y Desagües Cloacales en la Cuenca Alta Matanza Riachuelo / Partido de Merlo - Etapa V	0	14.000.000	0	0	0,00	0,00	0,00	0,00	0,00
656		Organismo Regulador de Seguridad de Presas									
	17	Control de Seguridad de Presas									
	2	Puesta en Valor Edilicia de la Regional Comahue	0	1.325.000	0	0	0,00	100,00	100,00	s/i	0,00
	51	Puesta en Valor Edilicia de la Regional Comahue	0	1.325.000	0	0	0,00	100,00	100,00	s/i	0,00
	4	Puesta en Valor Edilicia de la Regional Cuyo Centro	0	1.325.000	0	0	0,00	100,00	100,00	s/i	0,00
	51	Puesta en Valor Edilicia de la Regional Cuyo Centro	0	1.325.000	0	0	0,00	100,00	100,00	s/i	0,00
	5	Refacción de la Infraestructura Edilicia de la Sede Central	0	0	2.650.000	0	0,00	s/i	s/i	s/i	0,00
	51	Refacción de la Infraestructura Edilicia de la Sede Central	0	0	2.650.000	0	0,00	s/i	s/i	s/i	0,00
325		Ministerio del Interior, Obras Públicas y Vivienda (Gastos Propios)									
	26	Conservación y Custodia de los Documentos de la Nación									
	3	Construcción Nueva Sede del Archivo General de la Nación (CA N° 7769/2012)	13.757.860	88.600.000	79.100.000	33.881.089	0,80	39,37	39,37	7,67	7,67
	51	Construcción Nueva Sede del Archivo General de la Nación (CA N° 7769/2012)	13.757.860	88.600.000	79.100.000	33.881.089	1,10	39,37	39,37	7,67	7,67
	65	Ejecución de Obras de Arquitectura									
	1	Restauración de Monumentos Históricos	39.722.618	25.780.000	14.688.000	2.968.315	48,16	25,58	25,58	0,81	2,97
	51	Restauración de Monumentos Históricos	39.722.618	25.780.000	14.688.000	2.968.315	48,16	25,58	25,58	0,81	2,97
	2	Construcción, Conservación y Reciclaje de Edificios Fiscales	43.206.569	2.240.000	2.100.000	0	100,00	0,00	0,00	0,00	0,00
	51	Construcción, Conservación y Reciclaje de Edificios Fiscales	43.206.569	2.240.000	2.100.000	0	100,00	0,00	0,00	0,00	0,00

7		CERIDE - Obras Complementarias Etapa II	19.482.977	5.245.000	5.245.000	0	100,00	0,00	0,00	0,00	0,00
	51	CERIDE - Obras Complementarias Etapa II	19.482.977	5.245.000	5.245.000	0	100,00	0,00	0,00	0,00	0,00
20		Hospital Interzonal El Cruce, Florencio Varela	135.012.274	3.208.000	3.208.000	0	100,00	0,00	0,00	0,00	0,00
	51	Hospital Interzonal El Cruce, Florencio Varela	135.012.274	3.208.000	3.208.000	0	100,00	0,00	0,00	0,00	0,00
21		Restauración y Puesta en Valor Basílica Nuestra Señora de Lu	25.723.439	3.500.000	2.700.000	0	100,00	0,00	0,00	0,00	0,00
	51	Restauración y Puesta en Valor Basílica Nuestra Señora de Lu	25.723.439	3.500.000	2.700.000	0	100,00	0,00	0,00	0,00	0,00
24		Refacción Edificio Auditoría General de la Nación - Etapa II	54.564.234	2.000.000	2.000.000	0	100,00	0,00	0,00	0,00	0,00
	51	Refacción Edificio Auditoría General de la Nación - Etapa II	54.564.234	2.000.000	2.000.000	0	100,00	0,00	0,00	0,00	0,00
30		Refuncionalización Hospital Nacional Profesor Alejandro Posadas	384.722.393	20.610.000	82.610.000	50.608.958	100,00	0,00	0,00	0,00	0,00
	51	Refuncionalización Hospital Nacional Profesor Alejandro Posadas	384.722.393	20.610.000	82.610.000	50.608.958	100,00	0,00	0,00	0,00	0,00
33		Restauración del Interior, Edificios Anexos y Espacios Exteriores de la Basílica Nuestra Señora de Luján - Etapa II	101.202.750	23.140.000	86.140.000	28.987.855	88,30	11,70	11,70	2,10	5,07
	51	Restauración del Interior, Edificios Anexos y Espacios Exteriores de la Basílica Nuestra Señora de Luján - Etapa II	101.202.750	23.140.000	86.140.000	28.987.855	88,30	11,70	11,70	2,10	5,07
34		Construcción, Conservación y Reciclaje de Edificios Fiscales	332.989.938	1.510.000	1.510.000	0	100,00	0,00	0,00	0,00	0,00
	51	Edificios Fiscales "Etapa II" - Ciudad de Buenos Aires	332.989.938	1.510.000	1.510.000	0	100,00	0,00	0,00	0,00	0,00
36		Reubicación Compañía Guardacostas - Prefectura Naval Argentina	55.770.141	2.100.000	2.100.000	374.201	100,00	0,00	0,00	0,00	0,00
	51	Reubicación Compañía Guardacostas - Prefectura Naval Argentina	55.770.141	2.100.000	2.100.000	374.201	100,00	0,00	0,00	0,00	0,00
37		Centro Cultural del Bicentenario en el Edificio del Palacio	2.533.306.604	105.020.000	105.020.000	41.254.262	100,00	0,00	0,00	0,00	0,00
	0	Centro Cultural del Bicentenario en el Edificio del Palacio	23.034.634	20.000	20.000	0		s/í	s/í		
	51	Centro Cultural del Bicentenario en el Edificio del Palacio	2.510.271.970	105.000.000	105.000.000	41.254.262	100,00	0,00	0,00	0,00	0,00
46		Refacción Edificio de Canal 7	25.226.192	15.000.000	0	0	98,57	1,43	1,43	0,00	0,00
	51	Refacción Edificio de Canal 7	25.226.192	15.000.000	0	0	98,57	1,43	1,43	0,00	0,00
48		Construcción, Refacción y Reciclaje de Edificios Fiscales - Etapa III	167.401.292	35.560.000	35.560.000	11.083.486	80,47	19,00	19,00	0,00	0,03
	51	Construcción, Refacción y Reciclaje de Edificios Fiscales - Etapa III	167.401.292	35.560.000	35.560.000	11.083.486	80,47	19,00	19,00	0,00	0,03
49		Remodelación Hospital Roffo y Construcción del Instituto Nacional de Cáncer	18.674.325	990.000	990.000	0	0,00	0,00	0,00	0,00	0,00
	51	Remodelación Hospital Roffo y Construcción del Instituto Nacional de Cáncer	18.674.325	990.000	990.000	0	0,00	0,00	0,00	0,00	0,00
51		Construcción Torre Única de Telecomunicaciones del Área Metropolitana de Buenos Aires	47.970.000	100.010.000	10.000	0	0,00	2,09	2,09	0,00	0,00
	51	Construcción Torre Única de Telecomunicaciones del Área Metropolitana de Buenos Aires	47.970.000	100.010.000	10.000	0	0,00	2,09	2,09	0,00	0,00
54		Centro de Interpretación de la Manzana de las Luces, Patrimonio Jesuítico y Construcción del Edificio Sede de la CNMM y LH	0	38.000.000	38.000.000	0	0,00	19,54	19,54	0,00	0,00
	51	Centro de Interpretación de la Manzana de las Luces, Patrimonio Jesuítico y Construcción del Edificio Sede de la CNMM y LH	0	38.000.000	38.000.000	0	0,00	19,54	19,54	0,00	0,00
57		Refuncionalización Integral del Complejo Médico de la Policía Federal Argentina - Churrucá-Visca - Etapa I	14.818.706	3.000.000	3.000.000	0	99,13	0,87	0,87	0,00	0,00
	51	Refuncionalización Integral del Complejo Médico de la Policía Federal Argentina - Churrucá-Visca - Etapa I	14.818.706	3.000.000	3.000.000	0	99,13	0,87	0,87	0,00	0,00
59		Refuncionalización Canal 7 - Televisión Pública - Etapa II	0	4.500.000	0	0	0,00	9,47	9,47	0,00	0,00
	51	Refuncionalización Canal 7 - Televisión Pública - Etapa II	0	4.500.000	0	0	0,00	9,47	9,47	0,00	0,00
60		Refuncionalización Integral Hospital Churrucá - Etapa II	0	1.000.000	1.000.000	0	0,00	0,67	0,67	0,00	0,00
	51	Refuncionalización Integral Hospital Churrucá - Etapa II	0	1.000.000	1.000.000	0	0,00	0,67	0,67	0,00	0,00
61		Restauración y Puesta en Valor del Edificio del Bautisterio de la Basílica Nuestra Señora de Luján	2.787.012	70.117.307	35.800.000	13.016.354	1,99	33,82	33,82	2,66	7,57

	51	Restauración y Puesta en Valor del Edificio del Bautisterio de la Basílica Nuestra Señora de Luján	2.787.012	70.117.307	35.800.000	13.016.354	1,99	33,82	33,82	2,66	7,57
	62	Restauración y Puesta en Valor del Conjunto Edificio Instituto Saturnino Unzué - Mar del Plata	0	15.000.000	15.000.000	0	0,00	3,09	3,09	0,00	0,00
	51	Restauración y Puesta en Valor del Conjunto Edificio Instituto Saturnino Unzué - Mar del Plata	0	15.000.000	15.000.000	0	0,00	3,09	3,09	0,00	0,00
	63	Restauración y Puesta en Valor de Monumentos Históricos Nacionales - Etapa II	0	15.500.000	10.000.000	0	0,00	5,17	5,17	0,00	0,00
	51	Restauración y Puesta en Valor de Monumentos Históricos Nacionales - Etapa II	0	15.500.000	10.000.000	0	0,00	5,17	5,17	0,00	0,00
	64	Construcción y Refacción de Edificios Fiscales - Etapa IV	0	31.150.000	15.500.000	0	0,00	10,38	10,38	0,00	0,00
	51	Construcción y Refacción de Edificios Fiscales - Etapa IV	0	31.150.000	15.500.000	0	0,00	10,38	10,38	0,00	0,00
	66	Construcción Complejo Crescencia Boado de Garrigos	0	70.000.000	0	0	0,00	60,02	60,02	0,00	0,00
	51	Construcción Complejo Crescencia Boado de Garrigos	0	70.000.000	0	0	0,00	60,02	60,02	0,00	0,00
	67	Construcción y Equipamiento del Plan Director 2° Etapa Hospital Dr. Alejandro Posadas	0	191.102.720	25.102.720	0	0,00	12,54	12,54	0,00	0,00
	51	Construcción y Equipamiento del Plan Director 2° Etapa Hospital Dr. Alejandro Posadas	0	191.102.720	25.102.720	0	0,00	12,54	12,54	0,00	0,00
	68	Restauración y Puesta en Valor de la Iglesia Catedral Nuestra Señora de las Mercedes	0	29.800.000	0	0	0,00	12,05	12,05	0,00	0,00
	51	Restauración y Puesta en Valor de la Iglesia Catedral Nuestra Señora de las Mercedes	0	29.800.000	0	0	0,00	12,05	12,05	0,00	0,00
	69	Construcción Hospital Materno Infantil de Alta Complejidad en Río Gallegos	0	259.646.973	1.097.221	0	0,00	44,03	44,03	0,00	0,00
	51	Construcción Hospital Materno Infantil de Alta Complejidad en Río Gallegos	0	259.646.973	1.097.221	0	0,00	44,03	44,03	0,00	0,00
	70	Restauración Integral de la Iglesia San Pedro Telmo	0	15.720.000	12.319.307	0	0,00	26,13	26,13	0,00	0,00
	51	Restauración Integral de la Iglesia San Pedro Telmo	0	15.720.000	12.319.307	0	0,00	26,13	26,13	0,00	0,00
	71	Restauración Integral de la Iglesia San Francisco	0	19.450.000	19.450.000	0	0,00	20,62	20,62	0,00	0,00
	51	Restauración Integral de la Iglesia San Francisco	0	19.450.000	19.450.000	0	0,00	20,62	20,62	0,00	0,00
	72	Construcción Complejo Fronterizo Pino Hachado	0	2.000.000	200.000	0	0,00	3,15	3,15	0,00	0,00
	51	Construcción Complejo Fronterizo Pino Hachado	0	2.000.000	200.000	0	0,00	3,15	3,15	0,00	0,00
	73	Ampliación y Refuncionalización del Hospital Zonal de Agudos Blas L. Dubarry - Mercedes - Buenos Aires	0	134.000.000	10.000.000	0	0,00	89,93	89,93	0,00	0,00
	51	Ampliación y Refuncionalización del Hospital Zonal de Agudos Blas L. Dubarry - Mercedes - Buenos Aires	0	134.000.000	10.000.000	0	0,00	89,93	89,93	0,00	0,00
	74	Construcción Centro de Rehabilitación Regional Integral y Geriatrico de Río Gallegos	0	180.000.000	0	0	0,00	75,00	75,00	0,00	0,00
	51	Construcción Centro de Rehabilitación Regional Integral y Geriatrico de Río Gallegos	0	180.000.000	0	0	0,00	75,00	75,00	0,00	0,00
	75	Construcción Centro de Diagnóstico por Imágenes - Río Gallegos	0	50.000.000	0	0	0,00	66,67	66,67	0,00	0,00
	51	Construcción Centro de Diagnóstico por Imágenes - Río Gallegos	0	50.000.000	0	0	0,00	66,67	66,67	0,00	0,00
	76	Construcción Hospital Los Antiguos - Provincia de Santa Cruz	0	40.000.000	0	0	0,00	20,00	20,00	0,00	0,00
	51	Construcción Hospital Los Antiguos - Provincia de Santa Cruz	0	40.000.000	0	0	0,00	20,00	20,00	0,00	0,00
66		Prevención Sísmica									
	2	Ampliación Red Nacional de Estaciones Sismológicas Etapa II	2.123.324	2.035.000	2.335.000	1.283.176	50,80	49,20	49,20	15,10	31,02
	51	Ampliación Red Nacional de Estaciones Sismológicas Etapa II	2.123.324	2.035.000	2.335.000	1.283.176	50,80	49,20	49,20	15,10	31,02
72		Formulación, Programación, Ejecución y Control de Obras Públicas									
	13	Escuela Nacional de Náutica	13.158.159	200.000	200.000	0	100,00	0,00	0,00	0,00	0,00
	51	Escuela Nacional de Náutica	13.158.159	200.000	200.000	0	100,00	0,00	0,00	0,00	0,00

	51	Reparaciones Varias	0	500.000	500.000	0	0,00	100,00	100,00	0,00	0,00
	52	Equipamientos Varios	0	500.000	500.000	0	0,00	100,00	100,00	0,00	0,00
	53	Mejoras Edilicias Referidas a Seguridad e Higiene y Riesgos de Trabajo	0	500.000	500.000	0	0,00	100,00	100,00	0,00	0,00
		Política e Infraestructura Penitenciaria									
	10	Construcción Complejo Penitenciario Federal de Condenados - Mercedes - Buenos Aires	237.218.303	486.281.214	569.581.214	64.603.438	3,55	27,66	27,66	1,55	5,31
	51	Construcción Complejo Penitenciario Federal de Condenados- Mercedes - Buenos Aires	237.218.303	486.281.214	569.581.214	64.603.438	3,55	27,66	27,66	1,55	5,31
	12	Construcción Centro Federal del Litoral - Coronda - Santa Fe	68.946.857	1.000.000	169.895.213	14.593.723	0,00	16,23	16,23	5,05	5,29
	51	Construcción Centro Federal del Litoral - Coronda - Santa Fe	68.946.857	1.000.000	169.895.213	14.593.723	0,00	16,23	16,23	5,05	5,29
	24	Reparación Integral de la Cocina Central del Complejo Penitenciario Federal I - Ezeiza	7.122.520	12.160.000	7.356.701	0	53,57	26,00	26,00	0,00	0,00
	51	Reparación Integral de la Cocina Central del Complejo Penitenciario Federal I - Ezeiza	7.122.520	12.160.000	7.356.701	0	53,57	26,00	26,00	0,00	0,00
	29	Reparación Instituto de Seguridad y Resocialización (Unidad 6, Rawson- Chubut)	8.144.350	6.575.998	6.575.998	3.310.709	79,98	20,02	20,02	5,68	17,62
	51	Reparación Muralla Perimetral	8.144.350	6.575.998	6.575.998	3.310.709	79,98	20,02	20,02	5,68	17,62
	32	Reparación Cárcel de Formosa (Unidad 10)	5.488.400	10.493	10.493	0	100,00	0,00	0,00	0,00	0,00
	51	Readecuación Eléctrica, Cloacal, Sanitarios y Patios	5.488.400	10.493	10.493	0	100,00	0,00	0,00	0,00	0,00
	33	Reparación Colonia Penal de Sáenz Peña(Unidad 11, Chaco)	4.947.295	10.000	10.000	0	100,00	0,00	0,00	0,00	0,00
	51	Readecuación Eléctrica, Cloacal, Techos y Alambradas Perimetrales	4.947.295	10.000	10.000	0	100,00	0,00	0,00	0,00	0,00
	34	Reparación Instituto Federal de Jóvenes Adultos (Unidad 24) - Marcos Paz	8.256.139	6.773.579	4.612.269	1.444.482	80,08	19,92	19,92	0,00	0,41
	51	Reparación Instituto Federal de Jóvenes Adultos (Unidad 24) - Marcos Paz	8.256.139	6.773.579	4.612.269	1.444.482	80,08	19,92	19,92	0,00	0,41
	40	Refacciones Varias en Complejo Penitenciario Federal CABA (Ex Unidad 2 - Devoto)	2.323.466	9.293.543	0	0	21,65	0,00	0,00	0,00	0,00
	51	Instalación Tanque Tablero General y Salas de Visitas	2.323.466	9.293.543	0	0	21,65	0,00	0,00	0,00	0,00
	43	Mejoras de Seguridad en Complejo Penitenciario Federal CABA (Ex Unidad 2 - Devoto)	6.844.389	8.591.371	3.622.280	0	43,92	0,00	0,00	0,00	0,00
	51	Construcción de Escaleras y Salidas de Emergencia (Ex Unidad 2 - Devoto)	2.185.617	2.767.371	3.622.280	0	47,74	0,00	0,00	0,00	0,00
	52	Reparación Muralla Perimetral y Gimnasio Cubierto (Ex Unidad 2 - Devoto)	4.658.772	5.824.000	0	0	57,36	0,00	0,00	0,00	0,00
	44	Construcción Complejo Penitenciario Federal Cuyo	230.954.424	85.487.973	519.170	519.161	71,61	5,30	5,30	0,00	0,14
	51	Construcción Complejo Penitenciario Federal Cuyo	230.954.424	85.487.973	519.170	519.161	71,61	5,30	5,30	0,00	0,14
	46	Construcción Instituto Penal Neuropsiquiátrico Central - Ezeiza	0	100.000	0	0	0,00	0,00	0,00	0,00	0,00
	51	Construcción Instituto Penal Neuropsiquiátrico Central - Ezeiza	0	100.000	0	0	0,00	0,00	0,00	0,00	0,00
	49	Construcción Complejo Federal Penitenciario Córdoba	0	100.000	0	0	0,00	0,00	0,00	0,00	0,00
	51	Construcción Complejo Federal Penitenciario Córdoba	0	100.000	0	0	0,00	0,00	0,00	0,00	0,00
	56	Reacondicionamiento Red Cloacal y Agua Potable Complejo Penitenciario Federal 1 Ezeiza, Provincia de Buenos Aires	2.680.359	15.232.000	1.536.909	0	48,85	45,00	45,00	0,00	0,00
	51	Reacondicionamiento Red Cloacal y Agua Potable Complejo Penitenciario Federal 1 Ezeiza, Provincia de Buenos Aires	2.680.359	15.232.000	1.536.909	0	48,85	45,00	45,00	0,00	0,00
	59	Reparación Instalaciones Generales y Pavimentación Complejo Penitenciario Federal 2 Marcos Paz, Provincia de Buenos Aires	8.445.155	4.708.739	5.569.034	1.648.198	86,31	13,69	13,69	0,00	3,57
	51	Reparación Instalaciones Generales y Pavimentación Complejo Penitenciario Federal 2 Marcos Paz, Provincia de Buenos Aires	8.445.155	4.708.739	5.569.034	1.648.198	86,31	13,69	13,69	0,00	3,57
	64	Reparación Integral Instituto Federal de Jóvenes y Adultos (Unidad 24) - Marcos Paz	1.745.463	12.894.685	18.470.013	8.639.506	17,42	65,91	65,91	24,83	30,36

	51	Reparación Integral Instituto Federal de Jóvenes y Adultos (Unidad 24) - Marcos Paz	1.745.463	12.894.685	18.470.013	8.639.506	17,42	65,91	65,91	24,83	30,36
80		Construcción Complejo Penitenciario Federal Orán - Provincia de Salta	0	100.000	0	0	0,00	0,00	0,00	0,00	0,00
	51	Construcción Complejo Penitenciario Federal Orán - Provincia de Salta	0	100.000	0	0	0,00	0,00	0,00	0,00	0,00
81		Ampliación 120 Plazas en Complejo Penitenciario Federal Güemes - Salta	0	100.000	0	0	0,00	0,00	0,00	0,00	0,00
	51	Ampliación 120 Plazas en Complejo Penitenciario Federal Güemes - Salta	0	100.000	0	0	0,00	0,00	0,00	0,00	0,00
84		Ampliación 160 Plazas Complejo Penitenciario Federal II - Marcos Paz	0	35.489.827	27.586.763	10.293.568	0,00	58,00	58,00	0,00	0,00
	51	Ampliación 160 Plazas Complejo Penitenciario Federal II - Marcos Paz	0	35.489.827	27.586.763	10.293.568	0,00	58,00	58,00	0,00	0,00
86		Construcción Oficinas Judiciales en Complejo Penitenciario Federal Marcos Paz - Provincia de Buenos Aires	0	14.345.782	14.345.782	4.383.999	0,00	30,00	30,00	5,31	7,16
	51	Construcción Oficinas Judiciales en Complejo Penitenciario Federal Marcos Paz - Provincia de Buenos Aires	0	14.345.782	14.345.782	4.383.999	0,00	30,00	30,00	5,31	7,16
90		Ampliación Colonia Penal "Subprefecto Miguel Rocha" (Unidad 5) - General Roca - Provincia de Rio Negro	0	22.110.282	4.716.615	0	0,00	0,00	0,00	0,00	0,00
	51	Ampliación Colonia Penal "Subprefecto Miguel Rocha" (Unidad 5) - General Roca - Provincia de Rio Negro	0	22.110.282	4.716.615	0	0,00	0,00	0,00	0,00	0,00
92		Ampliación Colonia Penal de Viedma (Unidad 12) - Provincia de Rio Negro	0	21.227.764	5.791.586	0	0,00	0,00	0,00	0,00	0,00
	51	Ampliación Colonia Penal de Viedma (Unidad 12) - Provincia de Rio Negro	0	21.227.764	5.791.586	0	0,00	0,00	0,00	0,00	0,00
93		Ampliación Cárcel de Esquel (Unidad 14) - Provincia de Chubut	0	21.227.764	7.877.764	5.325.527	0,00	40,00	40,00	0,00	0,00
	51	Ampliación Cárcel de Esquel (Unidad 14) - Provincia de Chubut	0	21.227.764	7.877.764	5.325.527	0,00	40,00	40,00	0,00	0,00
94		Ampliación Unidad Residencial, Complejo Penitenciario Federal 2 - Marcos Paz - Provincia de Buenos Aires	0	13.235.727	6.980.344	0	0,00	65,00	65,00	0,00	0,00
	51	Ampliación Unidad Residencial, Complejo Penitenciario Federal 2 - Marcos Paz - Provincia de Buenos Aires	0	13.235.727	6.980.344	0	0,00	65,00	65,00	0,00	0,00
1		Construcción y Ampliación de Unidades Penitenciarias									
6		Construcción del Centro Penitenciario Federal de Chaco - Resistencia - Provincia de Chaco	0	48.314.259	0	0	0,00	0,00	0,00	0,00	0,00
	51	Construcción del Centro Penitenciario Federal de Chaco - Resistencia - Provincia de Chaco	0	48.314.259	0	0	0,00	0,00	0,00	0,00	0,00
7		Construcción Red de Incendio en el Centro Penitenciario Federal de CABA	0	4.356.000	0	0	0,00	52,00	52,00	0,00	0,00
	51	Construcción Red de Incendio en el Centro Penitenciario Federal de CABA	0	4.356.000	0	0	0,00	52,00	52,00	0,00	0,00
12		Reparaciones Generales CPF Jóvenes Adultos, Marcos Paz - Provincia de Buenos Aires	0	100.000	0	0	0,00	0,00	0,00	0,00	0,00
	51	Reparaciones Generales CPF Jóvenes Adultos, Marcos Paz - Provincia de Buenos Aires	0	100.000	0	0	0,00	0,00	0,00	0,00	0,00
17		Construcción del Centro Penitenciario Federal de Jujuy - Yuto, Jujuy	0	100.000	51.932	0	0,00	0,00	0,00	0,00	0,00
	51	Construcción del Centro Penitenciario Federal de Jujuy - Yuto, Jujuy	0	100.000	51.932	0	0,00	0,00	0,00	0,00	0,00
18		Construcción del Centro Penitenciario Federal de Formosa - Formosa, Provincia de Formosa	0	100.000	0	0	0,00	0,00	0,00	0,00	0,00
	51	Construcción del Centro Penitenciario Federal de Formosa - Formosa, Provincia de Formosa	0	100.000	0	0	0,00	0,00	0,00	0,00	0,00
19		Construcción del Centro Penitenciario Federal de Corrientes - Corrientes, Provincia de Corrientes	0	100.000	0	0	0,00	0,00	0,00	0,00	0,00

41	326	28	51	Construcción del Centro Penitenciario Federal de Corrientes - Corrientes, Provincia de Corrientes	0	100.000	0	0	0,00	0,00	0,00	0,00	0,00		
			20	Construcción del Centro Penitenciario Federal de Misiones - Posadas, Provincia de Misiones	0	100.000	0	0	0,00	0,00	0,00	0,00	0,00		
			51	Construcción del Centro Penitenciario Federal de Misiones - Posadas, Provincia de Misiones	0	100.000	0	0	0,00	0,00	0,00	0,00	0,00		
			Ministerio de Seguridad												
			Policía Federal Argentina												
			Seguridad Federal												
			4	Construcción Laboratorio Policía Científica - Policía Federal Argentina	0	7.000.000	0	0	0,00	31,00	31,00	0,00	0,00		
			51	Construcción Laboratorio Policía Científica - Policía Federal Argentina	0	7.000.000	0	0	0,00	31,00	31,00	0,00	0,00		
			5	Puesta en Valor Área de Detenidos y de la Armería de la División Sarmiento	0	730.000	0	0	0,00	100,00	100,00	0,00	0,00		
			51	Puesta en Valor Área de Detenidos y de la Armería de la División Sarmiento	0	730.000	0	0	0,00	100,00	100,00	0,00	0,00		
			48	Construcción de Viviendas Estatales de Tránsito para Uso y Habitación del Personal en Actividad de la P.F.A. - CABA	0	500.000	0	0	0,00	6,00	6,00	0,00	0,00		
			51	Construcción de Viviendas Estatales de Tránsito para Uso y Habitación del Personal en Actividad de la P.F.A. - CABA	0	500.000	0	0	0,00	6,00	6,00	0,00	0,00		
			62	Construcción Nueva Sede Delegación Puerto Iguazú - Provincia de Misiones	0	1.760.000	0	0	0,00	35,00	35,00	0,00	0,00		
			51	Construcción Nueva Sede Delegación Puerto Iguazú - Provincia de Misiones	0	1.760.000	0	0	0,00	35,00	35,00	0,00	0,00		
			Seguridad Metropolitana												
			34	Remodelación Edificio Sarmiento 3669 (Ex-Comisaría 9)	0	320.000	0	0	0,00	8,00	8,00	0,00	0,00		
			51	Remodelación Edificio Sarmiento 3669 (Ex-Comisaría 9)	0	320.000	0	0	0,00	8,00	8,00	0,00	0,00		
			54	Construcción e Instalación de Elevador en la División Alcaldía de la Superintendencia de Investigaciones Federales	0	605.000	0	0	0,00	100,00	100,00	0,00	0,00		
			51	Construcción e Instalación de Elevador en la División Alcaldía de la Superintendencia de Investigaciones Federales	0	605.000	0	0	0,00	100,00	100,00	0,00	0,00		
			61	Construcción de Hangar en Aeropuerto San Fernando	0	4.886.100	0	0	0,00	60,00	60,00	0,00	0,00		
51	Construcción de Hangar en Aeropuerto San Fernando	0	4.886.100	0	0	0,00	60,00	60,00	0,00	0,00					
Gendarmería Nacional															
Formación y Capacitación de la Gendarmería Nacional															
2	Ampliación Centro de Capacitación de Montaña Villa Cerro Catedral Escuadrón 34 - Bariloche	0	2.375.000	4.015.000	0	0,00	30,00	30,00	0,00	0,00					
51	Ampliación Centro de Capacitación de Montaña Villa Cerro Catedral Escuadrón 34 - Bariloche	0	2.375.000	4.015.000	0	0,00	30,00	30,00	0,00	0,00					
Asistencia Sanitaria de la Gendarmería Nacional															
1	Construcción Hospital de Día	4.850.000	15.694.056	0	0	0,00	37,50	37,50	0,00	0,00					
51	Construcción Hospital de Día	4.850.000	15.694.056	0	0	0,00	37,50	37,50	0,00	0,00					
2	Construcción Pabellón Sanidad en la Escuela de Gendarmería Nacional "General Martín de Güemes" -	0	3.400.000	0	0	0,00	42,50	42,50	0,00	0,00					
51	Construcción Pabellón Sanidad en la Escuela de Gendarmería Nacional "General Martín de Güemes" -	0	3.400.000	0	0	0,00	42,50	42,50	0,00	0,00					
3	Construcción Pabellón Sanidad en la Región I - Campo de Mayo	0	14.875.000	1.640.000	0	0,00	42,50	42,50	0,00	0,00					
51	Construcción Pabellón Sanidad en la Región I - Campo de Mayo	0	14.875.000	1.640.000	0	0,00	42,50	42,50	0,00	0,00					
Seguridad en Fronteras															
3	Construcción 10 Viviendas para Barrios Militares del Escuadrón 13 Iguazú - Provincia de Misiones	0	2.100.000	0	0	0,00	50,00	50,00	0,00	0,00					
51	Construcción 10 Viviendas para Barrios Militares del Escuadrón 13 Iguazú - Provincia de Misiones	0	2.100.000	0	0	0,00	50,00	50,00	0,00	0,00					
Operaciones Complementarias de Seguridad Interior															
49															

2		Construcción Pabellón, Guardia y Jefatura para Destacamento Móvil - Esteban Echeverría Ezeiza	1.071.463	10.280.037	0	0	5,75	81,25	81,25	0,00	0,00
	51	Construcción Pabellón, Guardia y Jefatura para Destacamento Móvil - Esteban Echeverría Ezeiza	1.071.463	10.280.037	0	0	5,75	81,25	81,25	0,00	0,00
3		Construcción Alojamiento de Suboficiales Superiores en Agrupación Metropolitana Campo de Mayo	0	4.125.000	18.139.314	10.843.343	0,00	32,50	32,50	38,26	73,20
	51	Construcción Alojamiento de Suboficiales Superiores en Agrupación Metropolitana Campo de Mayo	0	4.125.000	18.139.314	10.843.343	0,00	32,50	32,50	38,26	73,20
4		Construcción Alojamiento de Suboficiales Subalternos en Agrupación Metropolitana Campo de Mayo (Edificio II)	0	3.375.000	3.395.191	2.309.701	0,00	26,50	26,50	7,61	7,61
	51	Construcción Alojamiento de Suboficiales Subalternos en Agrupación Metropolitana Campo de Mayo (Edificio II)	0	3.375.000	3.395.191	2.309.701	0,00	26,50	26,50	7,61	7,61
5		Construcción Alojamiento de Gendarmes en Agrupación Metropolitana Campo de Mayo	0	4.125.000	0	0	0,00	32,50	32,50	0,00	0,00
	51	Construcción Alojamiento de Gendarmes en Agrupación Metropolitana Campo de Mayo	0	4.125.000	0	0	0,00	32,50	32,50	0,00	0,00
6		Construcción Alojamiento Móvil I	0	5.525.000	0	0	0,00	42,50	42,50	0,00	0,00
	51	Construcción Alojamiento Móvil I	0	5.525.000	0	0	0,00	42,50	42,50	0,00	0,00
7		Construcción Alojamiento Móvil II - Rosario	0	19.125.000	0	0	0,00	42,50	42,50	0,00	0,00
	51	Construcción Alojamiento Móvil II - Rosario	0	19.125.000	0	0	0,00	42,50	42,50	0,00	0,00
8		Construcción Alojamiento Región I - Predio " El Triángulo"	0	5.525.000	0	0	0,00	42,50	42,50	0,00	0,00
	51	Construcción Alojamiento Región I - Predio " El Triángulo"	0	5.525.000	0	0	0,00	42,50	42,50	0,00	0,00
380	1	Prefectura Naval Argentina Actividades Centrales									
	3	Reparación Inmueble calle Caboto Nº 499 - Ciudad Autónoma de Buenos Aires	1.592.469	0	141.137	141.136	100,00	s/i	s/i	0,00	0,00
	51	Reparación Inmueble calle Caboto Nº 499 - Ciudad Autónoma de Buenos Aires	1.592.469	0	141.137	141.136	100,00	s/i	s/i	0,00	0,00
	31	Policía de Seguridad de la Navegación									
	8	Construcción Edificio Sede Prefectura San Martín de los Andes - Etapa II	713.940	4.283.643	6.425.643	1.006.852	0,00	100,00	100,00	0,00	16,16
	51	Construcción Edificio Sede Prefectura San Martín de los Andes - Etapa II	713.940	4.283.643	6.425.643	1.006.852	0,00	100,00	100,00	0,00	16,16
	12	Repotenciación de Guardacostas Marítimos	80.000.000	90.000.000	10.000.000	10.000.000	54,00	26,00	27,00	0,00	5,00
	52	Actualización Equipamiento Guardacosta "Mantilla y Pr. Fique"	80.000.000	0	10.000.000	10.000.000	85,00	s/i	15,00	0,00	15,00
	53	Actualización Equipamiento Guardacosta "Azopardo y Thompson"	0	90.000.000	0	0	0,00	60,00	60,00	0,00	0,00
	14	Construcción de Tablestacado del Taller General de Reparaciones Navales (TAGERENA)	3.409.994	0	318.340	318.336	100,00	s/i	s/i	0,00	0,00
	51	Construcción de Tablestacado del Taller General de Reparaciones Navales (TAGERENA)	3.409.994	0	318.340	318.336	100,00	s/i	s/i	0,00	0,00
	15	Construcción Edificio San Martín de los Andes	5.184.951	0	328.021	328.019	100,00	s/i	s/i	0,00	0,00
	51	Construcción Edificio San Martín de los Andes	5.184.951	0	328.021	328.019	100,00	s/i	s/i	0,00	0,00
	16	Ampliación Edificio Prefectura Usuahía	0	7.864.000	0	0	0,00	19,00	19,00	0,00	0,00
	51	Ampliación Edificio Prefectura Usuahía	0	7.864.000	0	0	0,00	19,00	19,00	0,00	0,00
	17	Construcción Hangar Estación Aérea Mar del Plata	0	25.604.927	3.400.124	3.400.000	0,00	32,00	32,00	0,00	0,00
	51	Construcción Hangar Estación Aérea Mar del Plata	0	25.604.927	3.400.124	3.400.000	0,00	32,00	32,00	0,00	0,00
	21	Construcción de Galpones para el Almacenamiento de Repuestos para los Guardacostas de la Institución	0	10.344.543	1.880.243	0	0,00	37,00	37,00	0,00	0,00
	51	Construcción de Galpones para el Almacenamiento de Repuestos para los Guardacostas de la Institución	0	10.344.543	1.880.243	0	0,00	37,00	37,00	0,00	0,00
	22	Construcción de la Prefectura de Zona Lacustre y del Comahue	2.878.517	21.588.880	25.906.657	17.130.768	25,00	75,00	75,00	18,17	67,07
	51	Construcción de la Prefectura de Zona Lacustre y del Comahue	2.878.517	21.588.880	25.906.657	17.130.768	25,00	75,00	75,00	18,17	67,07
	26	Construcción Contrase Comodoro Rivadavia	0	5.000.000	0	0	0,00	23,00	23,00	0,00	0,00

		51	Construcción Contrase Comodoro Rivadavia	0	5.000.000	0	0	0,00	23,00	23,00	0,00	0,00
	27		Construcción Prefectura Arroyo Seco	0	6.000.000	0	0	0,00	80,00	80,00	0,00	0,00
		51	Construcción Prefectura Arroyo Seco	0	6.000.000	0	0	0,00	80,00	80,00	0,00	0,00
37			Formación y Capacitación Profesional de la Prefectura Naval Argentina									
	5		Reconstrucción del Alojamiento Destinado al Personal de Aspirantes Sector "C" del Departamento Académico de los Institutos de Fo	7.068.267	14.682.366	18.049.388	14.837.536	21,35	78,65	78,65	8,46	66,94
		51	Reconstrucción del Alojamiento Destinado al Personal de Aspirantes Sector "C" del Departamento Académico de los Institutos de Fo	7.068.267	14.682.366	18.049.388	14.837.536	21,35	78,65	78,65	8,46	66,94
382			Policía de Seguridad Aeroportuaria									
	1		Actividades Centrales									
		1	Remodelación del Edificio Sito en la calle Joaquín V. González - Barrio Uno - Ezeiza	18.220.543	0	12.203	0	100,00	s/i	s/i	0,00	0,00
		51	Remodelación del Edificio Sito en la calle Joaquín V. González - Barrio Uno - Ezeiza	18.220.543	0	12.203	0	100,00	s/i	s/i	0,00	0,00
	8		Reparación Integral de la Cubierta del Edificio Teatro - Auditorio y Oficinas Aledañas - Barrio Uno	0	13.000.000	5.570.779	0	0,00	100,00	100,00	0,00	0,00
		51	Reparación Integral de la Cubierta del Edificio Teatro - Auditorio y Oficinas Aledañas - Barrio Uno	0	13.000.000	5.570.779	0	0,00	100,00	100,00	0,00	0,00
	9		Construcción Camino Peatonal e Iluminación Exterior del Predio del Instituto de Formación Ezeiza	0	3.114.044	3.114.044	0	0,00	100,00	100,00	0,00	0,00
		51	Construcción Camino Peatonal e Iluminación Exterior del Predio del Instituto de Formación Ezeiza	0	3.114.044	3.114.044	0	0,00	100,00	100,00	0,00	0,00
	10		Construcción Estacionamiento en el Predio del Instituto de Formación Ezeiza	0	5.000.000	241.785	0	0,00	40,00	40,00	0,00	0,00
		51	Construcción Estacionamiento en el Predio del Instituto de Formación Ezeiza	0	5.000.000	241.785	0	0,00	40,00	40,00	0,00	0,00
	11		Construcción Estacionamiento y Playón de Descarga Ala Derecha Edificio Ex- Teatro - Barrio Uno	0	2.137.590	2.137.590	0	0,00	60,00	60,00	0,00	0,00
		51	Construcción Estacionamiento y Playón de Descarga Ala Derecha Edificio Ex- Teatro - Barrio Uno	0	2.137.590	2.137.590	0	0,00	60,00	60,00	0,00	0,00
	12		Ampliación y Restauración Sector Mantenimiento Ala Izquierda Edificio Ex- Teatro - Barrio Uno	0	3.606.300	3.606.300	0	0,00	60,00	60,00	0,00	0,00
		51	Ampliación y Restauración Sector Mantenimiento Ala Izquierda Edificio Ex- Teatro - Barrio Uno	0	3.606.300	3.606.300	0	0,00	60,00	60,00	0,00	0,00
	13		Restauración y Remodelación Edificio de la Policía de Seguridad Aeroportuaria - Calle Riobamba - CABA	0	4.800.191	191.427	0	0,00	20,00	20,00	0,00	0,00
		51	Restauración y Remodelación Edificio de la Policía de Seguridad Aeroportuaria - Calle Riobamba - CABA	0	4.800.191	191.427	0	0,00	20,00	20,00	0,00	0,00
	14		Restauración y Remodelación Inmueble para Usos Múltiples y Depósito Policial - Barrio Uno	0	3.855.600	3.855.600	0	0,00	30,00	30,00	0,00	0,00
		51	Restauración y Remodelación Inmueble para Usos Múltiples y Depósito Policial - Barrio Uno	0	3.855.600	3.855.600	0	0,00	30,00	30,00	0,00	0,00
	15		Provisión de Enlace Energético para el Predio La Valentina	0	0	2.113.261	1.811.988	0,00	s/i	100,00	0,00	100,00
		51	Provisión de Enlace Energético para el Predio La Valentina	0	0	2.113.261	1.811.988	0,00	s/i	100,00	0,00	100,00
	16		Provisión, Instalación y Puesta en Funcionamiento de un Sistem de Red de Transporte de Datos y Comunicaciones para el Ala Izqui	0	0	2.350.000	2.350.000	95,00	s/i	5,00	0,00	5,00
		51	Provisión, Instalación y Puesta en Funcionamiento de un Sistem de Red de Transporte de Datos y Comunicaciones para el Ala Izqui	0	0	2.350.000	2.350.000	95,00	s/i	5,00	0,00	5,00
	17		Instalación de Cableado Estructurado y Networking para el Predio La Valentina	0	0	1.702.900	1.702.900	100,00	s/i	s/i	0,00	0,00
		51	Instalación de Cableado Estructurado y Networking para el Predio La Valentina	0	0	1.702.900	1.702.900	100,00	s/i	s/i	0,00	0,00

	20	Pavimentación de Calles Internas en el Predio del Instituto de Formación Ezeiza	0	0	558.006	0	0,00	s/i	s/i	0,00	0,00
	51	Pavimentación de Calles Internas en el Predio del Instituto de Formación Ezeiza	0	0	558.006	0	0,00	s/i	s/i	0,00	0,00
23		Seguridad Aeroportuaria									
	7	Cerramiento y Recaudación de Instalaciones del Puesto Lima ubicado en el Aeropuerto Internacional - Ezeiza	0	0	251.863	0	0,00	s/i	s/i	0,00	0,00
	51	Cerramiento y Recaudación de Instalaciones del Puesto Lima ubicado en el Aeropuerto Internacional - Ezeiza	0	0	251.863	0	0,00	s/i	s/i	0,00	0,00
	16	Reacondicionamiento de Instalaciones de la Unidad Operacional de Seguridad Preventiva (UOPS) Santiago del Estero	0	0	68.776	0	0,00	s/i	s/i	0,00	0,00
	51	Reacondicionamiento de Instalaciones de la Unidad Operacional de Seguridad Preventiva (UOPS) Santiago del Estero	0	0	68.776	0	0,00	s/i	s/i	0,00	0,00
	17	Reacondicionamiento de Instalaciones de la Unidad Operacional de Seguridad Preventiva (UOPS) Metropolitana	0	0	348.261	0	0,00	s/i	s/i	0,00	0,00
	51	Reacondicionamiento de Instalaciones de la Unidad Operacional de Seguridad Preventiva (UOPS) Metropolitana	0	0	348.261	0	0,00	s/i	s/i	0,00	0,00
	18	Reacondicionamiento de Instalaciones de la Unidad Operacional de Seguridad Preventiva (UOPS) La Rioja	0	0	39.621	0	0,00	s/i	s/i	0,00	0,00
	51	Reacondicionamiento de Instalaciones de la Unidad Operacional de Seguridad Preventiva (UOPS) La Rioja	0	0	39.621	0	0,00	s/i	s/i	0,00	0,00
	19	Reacondicionamiento de Instalaciones de la Unidad Operacional de Seguridad Preventiva (UOPS) Ezeiza	0	0	449.201	0	0,00	s/i	s/i	0,00	0,00
	51	Reacondicionamiento de Instalaciones de la Unidad Operacional de Seguridad Preventiva (UOPS) Ezeiza	0	0	449.201	0	0,00	s/i	s/i	0,00	0,00
	20	Reacondicionamiento de Instalaciones de La Unidad Operacional de Seguridad Preventiva (UOPS) Catamarca	0	0	55.387	0	0,00	s/i	s/i	0,00	0,00
	51	Reacondicionamiento de Instalaciones de La Unidad Operacional de Seguridad Preventiva (UOPS) Catamarca	0	0	55.387	0	0,00	s/i	s/i	0,00	0,00
	21	Reacondicionamiento de Instalaciones de la Unidad Regional de Seguridad Aeroportuaria (URSA) I del Este en el Instituto de Forma	0	0	1.417.500	0	0,00	s/i	s/i	0,00	0,00
	51	Reacondicionamiento de Instalaciones de la Unidad Regional de Seguridad Aeroportuaria (URSA) I del Este en el Instituto de Forma	0	0	1.417.500	0	0,00	s/i	s/i	0,00	0,00
45	24	Formación y Capacitación en Seguridad Aeroportuaria									
450		Ministerio de Defensa									
	16	Instituto Geográfico Nacional									
	14	Elaboración y Actualización de Cartografía Básica Nacional									
	51	Remodelación del Espacio de Archivo Técnico Cartográfico	1.673.333	739.705	739.705	318.942	38,96	17,23	17,23	s/i	1,56
	51	Remodelación del Espacio de Archivo Técnico Cartográfico	1.673.333	739.705	739.705	318.942	38,96	17,23	17,23	s/i	1,56
	15	Formación de Centros de Procesamiento y Análisis de Técnicas Medición Astronómica	2.282.000	1.032.790	2.532.790	2.226.607	57,05	25,82	25,82	s/i	0,00
	51	Formación de Centros de Procesamiento y Análisis de Técnicas Medición Astronómica	2.282.000	1.032.790	2.532.790	2.226.607	57,05	25,82	25,82	s/i	0,00
451	16	Dirección General de Fabricaciones Militares									
	20	Producción y Comercialización de Bienes y Servicios									
	51	Instalación Planta de Cápsulas Inicadoras - Munición de Fuego Central - Fábrica Militar Fray Luis Beltrán	1.343.045	500.000	500.000	0	3,31	1,36	1,36	0,00	0,00
	51	Instalación Planta de Cápsulas Inicadoras - Munición de Fuego Central - Fábrica Militar Fray Luis Beltrán	1.343.045	500.000	500.000	0	3,31	1,36	1,36	0,00	0,00
	21	Adecuación Instalaciones Fabriles Etapa II- Desarrollo y Adquisición de Tecnologías y Equipamiento - FMFLB	16.306.463	1.281.407	1.281.407	0	37,78	17,22	17,22	0,00	0,00
	51	Adecuación Instalaciones Fabriles Etapa II- Desarrollo y Adquisición de Tecnologías y Equipamiento - FMFLB	16.306.463	1.281.407	1.281.407	0	37,78	17,22	17,22	0,00	0,00

22		Adquisición de Tecnologías y Equipamiento - Planta de Munición de Alto Calibre de Diseño - Fábrica Militar Fray Luis Beltrán	16.783.376	500.000	500.000	0	12,05	1,98	1,98	0,00	0,00
	51	Adquisición de Tecnologías y Equipamiento - Planta de Munición de Alto Calibre de Diseño - Fábrica Militar Fray Luis Beltrán	16.783.376	500.000	500.000	0	12,05	1,98	1,98	0,00	0,00
25		Instalación Planta de Munición de Fuego Central - Tecnologías y Equipamiento - Fábrica Militar Fray Luis Beltrán	168.889.666	26.294.396	26.294.396	7.897.377	74,38	20,62	20,62	0,16	0,33
	51	Instalación Planta de Munición de Fuego Central - Tecnologías y Equipamiento - Fábrica Militar Fray Luis Beltrán	168.889.666	26.294.396	26.294.396	7.897.377	74,38	20,62	20,62	0,16	0,33
26		Adquisición de Tecnologías y Equipamiento - Planta de Vainas para Cartuchos de Caza - Fábrica Militar Fray Luis Beltrán	0	500.000	500.000	0	0,00	50,00	50,00	0,00	0,03
	51	Adquisición de Tecnologías y Equipamiento - Planta de Vainas para Cartuchos de Caza - Fábrica Militar Fray Luis Beltrán	0	500.000	500.000	0	0,00	50,00	50,00	0,00	0,03
27		Modernización y Ampliación de Polo Químico en la Fábrica Militar Río Tercero	0	3.500.000	3.500.000	0	0,00	0,50	0,50	0,00	0,00
	51	Modernización y Ampliación de Polo Químico en la Fábrica Militar Río Tercero	0	3.500.000	3.500.000	0	0,00	0,50	0,50	0,00	0,00
28		Modernización Tecnológica - Planta Química - Fábrica Militar Río Tercero	14.908.906	836.064	836.064	775.424	51,59	33,70	33,70	0,40	0,40
	51	Modernización Tecnológica - Planta Química - Fábrica Militar Río Tercero	14.908.906	836.064	836.064	775.424	51,59	33,70	33,70	0,40	0,40
30		Adecuación de la Infraestructura Productiva, Métodos y Sistema: Etapa II - Fábrica Militar Río Tercero	21.177.073	9.061.533	9.061.533	2.824.121	10,55	76,40	76,40	0,17	0,31
	51	Adecuación de la Infraestructura Productiva, Métodos y Sistema: Etapa II - Fábrica Militar Río Tercero	21.177.073	9.061.533	9.061.533	2.824.121	10,55	76,40	76,40	0,17	0,31
31		Instalación Centro de Servicios Mineros "Jachal" - Fábrica Militar Villa María	101.621.099	238.709	2.438.709	833.382	84,10	8,15	8,15	0,00	0,99
	51	Instalación Centro de Servicios Mineros "Jachal" - Fábrica Militar Villa María	101.621.099	238.709	2.438.709	833.382	84,10	8,15	8,15	0,00	0,99
32		Modernización Parcial de la Planta de Nitrocelulosa y Ácidos en Fábrica de Pólvora y Explosivos de Villa María	6.284.919	500.000	500.000	0	2,04	0,16	0,16	0,00	0,00
	51	Modernización Parcial de la Planta de Nitrocelulosa y Ácidos en Fábrica de Pólvora y Explosivos de Villa María	6.284.919	500.000	500.000	0	2,04	0,16	0,16	0,00	0,00
33		Adecuación de la Infraestructura Fabril Etapa II - Fábrica Militar Villa María	21.004.318	2.118.834	2.118.834	472.767	14,86	20,04	20,04	0,00	0,22
	51	Adecuación de la Infraestructura Fabril Etapa II - Fábrica Militar Villa María	21.004.318	2.118.834	2.118.834	472.767	14,86	20,04	20,04	0,00	0,22
34		Adecuación de la Infraestructura Fabril Etapa II - Fábrica Militar Azul	25.261.762	500.000	500.000	0	59,50	6,50	6,50	0,00	0,00
	51	Adecuación de la Infraestructura Fabril Etapa II - Fábrica Militar Azul	25.261.762	500.000	500.000	0	59,50	6,50	6,50	0,00	0,00
35		Construcción de Instalaciones para Almacenamiento de Materias Primas y Adquisición de Equipamiento - Fábrica Militar Azul	6.279.499	892.980	2.192.980	1.169.498	7,39	28,04	28,04	0,00	92,61
	51	Construcción de Instalaciones para Almacenamiento de Materias Primas y Adquisición de Equipamiento - Fábrica Militar Azul	6.279.499	892.980	2.192.980	1.169.498	7,39	28,04	28,04	0,00	92,61
39		Adecuación Infraestructura de los Servicios Auxiliares de la Fábrica Militar de Pólvora y Explosivos Villa María	20.644.006	1.759.065	2.259.065	111.973	16,58	48,09	48,09	0,00	0,05
	51	Adecuación Infraestructura de los Servicios Auxiliares de la Fábrica Militar de Pólvora y Explosivos Villa María	20.644.006	1.759.065	2.259.065	111.973	16,58	48,09	48,09	0,00	0,05

40		Construcción Planta de Propulsantes Compuestos en Fábrica Militar de Pólvoras y Explosivos Villa María	52.097.196	19.901.318	19.901.318	14.514.747	62,70	26,79	26,79	0,22	0,57
	51	Construcción Planta de Propulsantes Compuestos en Fábrica Militar de Pólvoras y Explosivos Villa María	52.097.196	19.901.318	19.901.318	14.514.747	62,70	26,79	26,79	0,22	0,57
41		Modernización de las Instalaciones Industriales Producción de Nitroglicerina/Nitroglicol, Master Mix y Dinamitas en la FMPEA	828.212	500.000	500.000	71.868	0,37	0,49	0,49	0,00	0,14
	51	Modernización de las Instalaciones Industriales Producción de Nitroglicerina/Nitroglicol, Master Mix y Dinamitas en la FMPEA	828.212	500.000	500.000	71.868	0,37	0,49	0,49	0,00	0,14
42		Instalaciones para Mejoras Ambientales de Plantas Químicas en Río Tercero	18.425.686	13.440.499	16.440.499	14.071.533	47,15	36,30	36,30	0,46	0,85
	51	Instalaciones para Mejoras Ambientales de Plantas Químicas en Río Tercero	18.425.686	13.440.499	16.440.499	14.071.533	47,15	36,30	36,30	0,46	0,85
43		Instalación Planta de Pistolas Doble Acción en la Fábrica Militar Fray Luis Beltrán	0	3.500.000	3.500.000	0	0,00	3,40	3,40	0,00	0,00
	51	Instalación Planta de Pistolas Doble Acción en la Fábrica Militar Fray Luis Beltrán	0	3.500.000	3.500.000	0	0,00	3,40	3,40	0,00	0,00
44		Modernización de Instalaciones de Servicios Auxiliares en Río Tercero - Provincia de Córdoba	9.221.126	2.762.278	5.262.278	3.264.342	19,72	11,82	11,82	0,27	0,76
	51	Modernización de Instalaciones de Servicios Auxiliares en Río Tercero - Provincia de Córdoba	9.221.126	2.762.278	5.262.278	3.264.342	19,72	11,82	11,82	0,27	0,76
45		Actualización de la Red de Ácidos de Planta Química de Río Tercero - Córdoba	5.581.214	500.000	3.500.000	1.984.400	41,10	7,36	7,36	0,32	0,32
	51	Actualización de la Red de Ácidos de Planta Química de Río Tercero - Córdoba	5.581.214	500.000	3.500.000	1.984.400	41,10	7,36	7,36	0,32	0,32
46		Implementación Nuevo Sistema de Medición y Control en la Fábrica Militar de Villa María, Fabrica Militar de Río Tercero y FMA	24.051.041	9.867.507	22.867.507	21.511.148	1,81	76,19	76,19	0,14	1,33
	51	Implementación Nuevo Sistema de Medición y Control en la Fábrica Militar de Villa María, Fabrica Militar de Río Tercero y FMA	24.051.041	9.867.507	22.867.507	21.511.148	1,81	76,19	76,19	0,14	1,33
47		Modernización Planta de Pólvoras Monobásicas en la Fábrica Militar de Villa María	11.170.210	5.979.240	7.979.240	5.085.269	1,19	66,80	66,80	0,00	0,43
	51	Modernización Planta de Pólvoras Monobásicas en la Fábrica Militar de Villa María	11.170.210	5.979.240	7.979.240	5.085.269	1,19	66,80	66,80	0,00	0,43
49		Instalación Nueva Planta de Producción de Emulsiones Bombeables - Centro de Servicios Mineros "Jáchal" - San José de Jáchal -	0	4.191.466	3.691.466	0	0,00	50,00	50,00	0,00	0,00
	51	Instalación Nueva Planta de Producción de Emulsiones Bombeables - Centro de Servicios Mineros "Jáchal" - San José de Jáchal -	0	4.191.466	3.691.466	0	0,00	50,00	50,00	0,00	0,00
50		Ampliación Servicios Auxiliares e Industriales de Jáchal	3.364.880	100.000	600.000	0	88,80	5,61	5,61	0,00	0,00
	51	Ampliación Servicios Auxiliares e Industriales de Jáchal	3.364.880	100.000	600.000	0	88,80	5,61	5,61	0,00	0,00
51		Instalación Nueva Planta de Accesorios de Voladura en Fábrica Militar Azul	0	100.000	100.000	0	0,00	3,00	3,00	0,00	0,00
	51	Instalación Nueva Planta de Accesorios de Voladura en Fábrica Militar Azul	0	100.000	100.000	0	0,00	3,00	3,00	0,00	0,00
52		Actualización Equipamiento de Laboratorio en la Fábrica Militar de Azul	1.027.176	900.000	900.000	0	0,03	45,60	45,60	0,00	0,00
	51	Actualización Equipamiento de Laboratorio en la Fábrica Militar de Azul	1.027.176	900.000	900.000	0	0,03	45,60	45,60	0,00	0,00
53		Modernización Plantas de Producción de Insumos para Minería en la Fábrica Militar de Azul	0	100.000	100.000	0	0,00	50,00	50,00	0,00	0,00
	51	Modernización Plantas de Producción de Insumos para Minería en la Fábrica Militar de Azul	0	100.000	100.000	0	0,00	50,00	50,00	0,00	0,00

54		Remodelación para Actualización Tecnológica Planta Ácido Nítrico - Etapa II	5.902.674	132.133	1.132.133	998.704	10,19	76,60	76,60	0,18	0,89
	51	Remodelación para Actualización Tecnológica Planta Ácido Nítrico - Etapa II	5.902.674	132.133	1.132.133	998.704	10,19	76,60	76,60	0,18	0,89
55		Remodelación para Actualización Planta Nitrato Amonio y Ácido Sulfúrico - Etapa II	13.877.690	10.330.944	10.330.944	2.376.583	18,19	42,40	42,40	0,23	0,23
	51	Remodelación para Actualización Planta Nitrato Amonio y Ácido Sulfúrico - Etapa II	13.877.690	10.330.944	10.330.944	2.376.583	18,19	42,40	42,40	0,23	0,23
56		Adquisición Nueva Estación y Sub-Estación Transformadora Fabrica Militar Fray Luis Beltrán	0	4.129.074	4.129.074	0	0,00	15,50	15,50	0,00	0,00
	51	Adquisición Nueva Estación y Sub-Estación Transformadora Fabrica Militar Fray Luis Beltrán	0	4.129.074	4.129.074	0	0,00	15,50	15,50	0,00	0,00
57		Puesta en Valor Estación Transformadora en la Fábrica Militar Río Tercero	0	100.000	100.000	0	0,00	1,00	1,00	0,00	0,00
	51	Puesta en Valor Estación Transformadora en la Fábrica Militar Río Tercero	0	100.000	100.000	0	0,00	1,00	1,00	0,00	0,00
58		Construcción y Adecuación Equipamiento Edificio Automotores Fábrica Militar Azul	0	100.000	100.000	0	0,00	1,00	1,00	0,00	0,00
	51	Construcción y Adecuación Equipamiento Edificio Automotores Fábrica Militar Azul	0	100.000	100.000	0	0,00	1,00	1,00	0,00	0,00
59		Adecuación Edilicia para Almacenamiento y Logística en la Fábrica Militar Río Tercero	0	100.000	100.000	0	0,00	50,00	50,00	0,00	0,00
	51	Adecuación Edilicia para Almacenamiento y Logística en la Fábrica Militar Río Tercero	0	100.000	100.000	0	0,00	50,00	50,00	0,00	0,00
60		Ampliación y Adecuación Instalaciones de Servicios Auxiliares de la Fábrica Militar Fray Luis Beltrán	0	4.771.842	4.771.842	0	0,00	45,30	45,30	0,00	0,00
	51	Ampliación y Adecuación Instalaciones de Servicios Auxiliares de la Fábrica Militar Fray Luis Beltrán	0	4.771.842	4.771.842	0	0,00	45,30	45,30	0,00	0,00
61		Puesta en Valor y Actualización Tecnológica de Laboratorios de Calidad en la Fábrica Militar de Pólvoras y Explosivos V. María	20.597.089	1.484.232	3.484.232	1.297.536	0,00	75,97	75,97	0,00	0,53
	51	Puesta en Valor y Actualización Tecnológica de Laboratorios de Calidad en la Fábrica Militar de Pólvoras y Explosivos V. María	20.597.089	1.484.232	3.484.232	1.297.536	0,00	75,97	75,97	0,00	0,53
62		Ampliación y Puesta en Valor de Depósitos de Materias Primas en la Fábrica Militar de Pólvoras y Explosivos Villa María	492.137	500.000	500.000	0	8,00	16,00	16,00	0,00	0,00
	51	Ampliación y Puesta en Valor de Depósitos de Materias Primas en la Fábrica Militar de Pólvoras y Explosivos Villa María	492.137	500.000	500.000	0	8,00	16,00	16,00	0,00	0,00
63		Ampliación y Puesta en Valor de Almacenamiento de Polvorines en la Fábrica Militar de Pólvoras y Explosivos Villa María	0	500.000	500.000	0	0,00	5,00	5,00	0,00	0,00
	51	Ampliación y Puesta en Valor de Almacenamiento de Polvorines en la Fábrica Militar de Pólvoras y Explosivos Villa María	0	500.000	500.000	0	0,00	5,00	5,00	0,00	0,00
64		Ampliación y Puesta en Valor Edilicia en la Fábrica Militar de Pólvoras y Explosivos Villa María	2.082.115	500.000	500.000	0	0,00	11,75	11,75	0,00	0,00
	51	Ampliación y Puesta en Valor Edilicia en la Fábrica Militar de Pólvoras y Explosivos Villa María	2.082.115	500.000	500.000	0	0,00	11,75	11,75	0,00	0,00
65		Puesta en Valor Edilicia e Instalaciones Eléctricas en la Fábrica Militar Fray Luis Beltrán	16.244.363	11.186.955	11.186.955	9.911.824	0,00	67,30	67,30	0,53	0,88
	51	Puesta en Valor Edilicia e Instalaciones Eléctricas en la Fábrica Militar Fray Luis Beltrán	16.244.363	11.186.955	11.186.955	9.911.824	0,00	67,30	67,30	0,53	0,88
66		Ampliación y Puesta en Valor Edilicia en la Fábrica Militar Río Tercero	26.360.196	2.626.310	2.626.310	2.162.438	0,00	60,50	60,50	0,00	0,82

51	Ampliación y Puesta en Valor Edilicia en la Fábrica Militar Río Tercero	26.360.196	2.626.310	2.626.310	2.162.438	0,00	60,50	60,50	0,00	0,82
67	Adecuación de Insgraestructura Eléctrica en la Fábrica Militar Río Tercero	244.994	100.000	100.000	0	1,50	1,20	1,20	0,00	0,00
51	Adecuación de Insgraestructura Eléctrica en la Fábrica Militar Río Tercero	244.994	100.000	100.000	0	1,50	1,20	1,20	0,00	0,00
68	Modernización de Laboratorio de Metrología Dimensional de la Planta Mecánica de la Fábrica Militar Río Tercero	1.454.661	3.669.559	3.669.559	0	0,00	58,30	58,30	0,00	0,00
51	Modernización de Laboratorio de Metrología Dimensional de la Planta Mecánica de la Fábrica Militar Río Tercero	1.454.661	3.669.559	3.669.559	0	0,00	58,30	58,30	0,00	0,00
69	Instalación Línea de Ensamble de Vagones Fabrica Militar Río Tercero	101.232.669	30.430.552	2.930.552	0	5,74	75,76	75,76	0,00	0,00
51	Instalación Línea de Ensamble de Vagones Fabrica Militar Río Tercero	101.232.669	30.430.552	2.930.552	0	5,74	75,76	75,76	0,00	0,00
70	Adecuación de Instalaciones a Mejores Condiciones de Salud Fábrica Militar Azul	6.090.901	556.239	556.239	307.379	0,69	49,51	49,51	0,22	0,22
51	Adecuación de Instalaciones a Mejores Condiciones de Salud Fábrica Militar Azul	6.090.901	556.239	556.239	307.379	0,69	49,51	49,51	0,22	0,22
71	Adecuación de Instalaciones a Mejores Condiciones de Ambientales Fábrica Militar Azul	2.897.106	2.926.223	2.926.223	0	46,00	4,20	4,20	0,00	0,00
51	Adecuación de Instalaciones a Mejores Condiciones de Ambientales Fábrica Militar Azul	2.897.106	2.926.223	2.926.223	0	46,00	4,20	4,20	0,00	0,00
72	Actualización Tecnológica de las Condiciones de Servicios y Almacenamientos de Materias Primas y Polvorines Fábrica Miliar Azul	8.377.010	2.302.882	3.302.882	1.241.588	2,45	50,25	50,25	0,00	0,71
51	Actualización Tecnológica de las Condiciones de Servicios y Almacenamientos de Materias Primas y Polvorines Fábrica Miliar Azul	8.377.010	2.302.882	3.302.882	1.241.588	2,45	50,25	50,25	0,00	0,71
73	Optimización Planta TNT y DNT en la Fábrica Militar Azul	1.332.714	654.425	654.425	0	0,01	13,69	13,69	0,00	0,00
51	Optimización Planta TNT y DNT en la Fábrica Militar Azul	1.332.714	654.425	654.425	0	0,01	13,69	13,69	0,00	0,00
74	Modernización Planta de Nitroglicerina de la Fábrica Militar Azul	830.276	2.386.722	2.386.722	0	13,60	78,20	78,20	0,00	0,00
51	Modernización Planta de Nitroglicerina de la Fábrica Militar Azul	830.276	2.386.722	2.386.722	0	13,60	78,20	78,20	0,00	0,00
75	Optimización Planta de Emulsiones en la Fábrica Militar Azul	4.339.132	100.054	1.100.054	456.924	0,00	66,80	66,80	0,50	0,50
51	Optimización Planta de Emulsiones en la Fábrica Militar Azul	4.339.132	100.054	1.100.054	456.924	0,00	66,80	66,80	0,50	0,50
76	Puesta en Valor de Almacenamiento de Polvorines en la Fábrica Militar Azul	388.650	400.000	400.000	0	0,00	21,10	21,10	0,00	0,00
51	Puesta en Valor de Almacenamiento de Polvorines en la Fábrica Militar Azul	388.650	400.000	400.000	0	0,00	21,10	21,10	0,00	0,00
77	Instalación de Planta de Carga de proyectiles en la Fábrica Miliar Azul	19.141.111	321.001	2.321.001	793.996	0,00	65,00	65,00	0,00	100,00
51	Instalación de Planta de Carga de proyectiles en la Fábrica Miliar Azul	19.141.111	321.001	2.321.001	793.996	0,00	65,00	65,00	0,00	100,00
78	Construcción de Centro de Ingeniería en la Fábrica Militar Córdoba	13.299.252	500.000	500.000	0	93,00	3,50	3,50	0,00	0,00
51	Construcción de Centro de Ingeniería en la Fábrica Militar Córdoba	13.299.252	500.000	500.000	0	93,00	3,50	3,50	0,00	0,00
79	Construcción de Centro de Desarrollo de Simuladores - Provincia de Buenos Aires	0	500.000	500.000	0	0,00	50,00	50,00	0,00	0,00
51	Construcción de Centro de Desarrollo de Simuladores - Provincia de Buenos Aires	0	500.000	500.000	0	0,00	50,00	50,00	0,00	0,00
80	Ampliación y Remodelación de la Infraestructura de la Sede Central	0	4.983.417	3.983.417	0	0,00	19,00	19,00	0,00	0,00
51	Ampliación y Remodelación de la Infraestructura de la Sede Central	0	4.983.417	3.983.417	0	0,00	19,00	19,00	0,00	0,00

81		Ampliación de la Infraestructura Edilicia de la Fábrica de Explosivos San José de Jáchal	0	500.000	500.000	0	0,00	50,00	50,00	0,00	0,00
	51	Ampliación de la Infraestructura Edilicia de la Fábrica de Explosivos San José de Jáchal	0	500.000	500.000	0	0,00	50,00	50,00	0,00	0,00
82		Puesta en Valor de la Planta de Ácidos Sulfúricos en la Fábrica Militar Río Tercero - Etapa III	0	3.000.000	3.000.000	0	0,00	10,00	10,00	0,00	0,00
	51	Puesta en Valor de la Planta de Ácidos Sulfúricos en la Fábrica Militar Río Tercero - Etapa III	0	3.000.000	3.000.000	0	0,00	10,00	10,00	0,00	0,00
83		Ampliación y Mejoras del Taller de Armamento de la Fábrica Militar Río Tercero	0	500.000	500.000	0	0,00	5,00	5,00	0,00	0,00
	51	Ampliación y Mejoras del Taller de Armamento de la Fábrica Militar Río Tercero	0	500.000	500.000	0	0,00	5,00	5,00	0,00	0,00
84		Construcción y Mejora de Polvorines en la Fábrica Militar Fray Luis Beltrán	0	500.000	500.000	0	0,00	15,00	15,00	0,00	0,00
	51	Construcción y Mejora de Polvorines en la Fábrica Militar Fray Luis Beltrán	0	500.000	500.000	0	0,00	15,00	15,00	0,00	0,00
85		Puesta en Valor y Modernización de la Infraestructura Eléctrica en la Fábrica Militar de Pólvoras y Explosivos Villa María	0	3.500.000	500.000	0	0,00	8,00	8,00	0,00	0,00
	51	Puesta en Valor y Modernización de la Infraestructura Eléctrica en la Fábrica Militar de Pólvoras y Explosivos Villa María	0	3.500.000	500.000	0	0,00	8,00	8,00	0,00	0,00
86		Puesta en Valor y Modernización de la Planta de Pólvoras Polibásicas en la Fábrica Militar de Pólvoras y Explosivos Villa María	0	500.000	500.000	0	0,00	10,00	10,00	0,00	0,00
	51	Puesta en Valor y Modernización de la Planta de Pólvoras Polibásicas en la Fábrica Militar de Pólvoras y Explosivos Villa María	0	500.000	500.000	0	0,00	10,00	10,00	0,00	0,00
87		Puesta en Valor y Modernización de la Planta de Pólvoras Monobásicas - Fase II	0	3.500.000	500.000	0	0,00	7,50	7,50	0,00	0,00
	51	Puesta en Valor y Modernización de la Planta de Pólvoras Monobásicas - Fase II	0	3.500.000	500.000	0	0,00	7,50	7,50	0,00	0,00
88		Instalación Nueva Planta de Pentita (PETN) y Hexógeno (RDX) en la Fábrica Militar de Pólvoras y Explosivos Azul	0	3.200.000	3.200.000	0	0,00	6,50	6,50	0,00	0,00
	51	Instalación Nueva Planta de Pentita (PETN) y Hexógeno (RDX) en la Fábrica Militar de Pólvoras y Explosivos Azul	0	3.200.000	3.200.000	0	0,00	6,50	6,50	0,00	0,00
89		Ampliación y Mejoras de la Infraestructura Edilicia en la Fábrica Militar de Pólvoras y Explosivos de Azul	0	500.000	500.000	0	0,00	5,00	5,00	0,00	0,00
	51	Ampliación y Mejoras de la Infraestructura Edilicia en la Fábrica Militar de Pólvoras y Explosivos de Azul	0	500.000	500.000	0	0,00	5,00	5,00	0,00	0,00
90		Ampliación y Mejoras de la Infraestructura Edilicia en la Fábrica Militar de Fray Luis Beltrán	0	500.000	500.000	0	0,00	5,00	5,00	0,00	0,00
	51	Ampliación y Mejoras de la Infraestructura Edilicia en la Fábrica Militar de Fray Luis Beltrán	0	500.000	500.000	0	0,00	5,00	5,00	0,00	0,00
91		Instalación de Centro de Ingeniería y Desarrollo en San Carlos de Bariloche	0	500.000	500.000	0	0,00	0,50	0,50	0,00	0,00
	51	Instalación de Centro de Ingeniería y Desarrollo en San Carlos de Bariloche	0	500.000	500.000	0	0,00	0,50	0,50	0,00	0,00
		Instituto de Investigaciones Científicas y Técnicas de las Fuerzas Armadas									
		Desarrollo Tecnológico para la Defensa									
	7	Modernización Informática del Instituto de Investigaciones Científicas y Técnicas para la Defensa	4.097.990	9.621.513	7.709.158	3.725.978	68,94	15,69	15,69	7,50	7,85
	51	Modernización Informática del Instituto de Investigaciones Científicas y Técnicas para la Defensa	4.097.990	9.621.513	7.709.158	3.725.978	68,94	15,69	15,69	7,50	7,85

	8	Instalación de un Laboratorio de Imagen Térmica en el Instituto de Investigaciones Científicas y Técnicas para la Defensa	150.000	0	0	0	3,25	19,68	19,68	0,00	0,00
	51	Instalación de un Laboratorio de Imagen Térmica en el Instituto de Investigaciones Científicas y Técnicas para la Defensa	150.000	0	0	0	3,25	19,68	19,68	0,00	0,00
	9	Mejoras en la Infraestructura Edilicia	8.478.322	13.918.960	18.671.315	103.962	59,13	19,60	19,60	0,03	0,53
	51	Mejoras en la Infraestructura Edilicia	8.478.322	13.918.960	18.671.315	103.962	59,13	19,60	19,60	0,03	0,53
	10	Adecuación de Infraestructura para el Tratamiento de Materiales Peligrosos	1.092.473	2.840.000	0	0	14,88	47,96	47,96	0,00	0,00
	51	Adecuación de Infraestructura para el Tratamiento de Materiales Peligrosos	1.092.473	2.840.000	0	0	14,88	47,96	47,96	0,00	0,00
374	16	Estado Mayor General del Ejercito Alistamiento Operacional									
	84	Transformación del Helicóptero Bell UH-1H a Huey II	30.000.000	38.828.420	42.828.420	4.000.000	14,49	6,89	6,89	s/i	2,06
	57	Transformación de la Aeronave N°18	0	38.828.420	42.828.420	4.000.000	0,00	10,00	10,00	s/i	5,00
	17	Formación y Capacitación									
	3	Construcción de Edificio para Alojamiento de Aspirantes Femeninos en la Escuela de Suboficiales del Ejército "Sargento Cabral"	19.500.000	5.500.000	5.500.000	5.493.750	66,00	34,00	34,00	s/i	34,00
	51	Construcción de Edificio para Alojamiento de Aspirantes Femeninos en la Escuela de Suboficiales del Ejército "Sargento Cabral"	19.500.000	5.500.000	5.500.000	5.493.750	66,00	34,00	34,00	s/i	34,00
379	1	Estado Mayor General de la Armada Actividades Centrales									
	1	Ampliación de Jardines Maternales	2.821.385	100.000	100.000	10.000	34,00	0,00	0,00	0,00	0,00
	51	Ampliación de Jardines Maternales	2.821.385	100.000	100.000	10.000	34,00	0,00	0,00	0,00	0,00
	8	Recuperación de Archivos Históricos y Archivos Generales	4.557.519	50.000	50.000	0	19,00	0,00	0,00	0,00	0,00
	51	Recuperación de Archivos Históricos y Archivos Generales	4.557.519	50.000	50.000	0	19,00	0,00	0,00	0,00	0,00
	9	Remodelación Instalaciones Edificio Libertad-Ascensores	4.300.000	50.000	50.000	0	0,00	0,00	0,00	0,00	0,00
	51	Remodelación Instalaciones Edificio Libertad-Ascensores	4.300.000	50.000	50.000	0	0,00	0,00	0,00	0,00	0,00
	16	Alistamiento Operacional									
	7	Recuperación y Reparación Rompe Hielos Almirante Irizar	670.450.897	33.704.478	29.524.478	24.927.511	96,00	3,00	3,00	0,00	1,00
	51	Recuperación y Reparación Rompe Hielos Almirante Irizar	670.450.897	33.704.478	29.524.478	24.927.511	96,00	3,00	3,00	0,00	1,00
	8	Puesta en Seco y Reparación de la Boca de Dique de Carena 2	103.581.168	1.116.394	14.837.954	14.153.816	55,00	0,00	0,00	1,00	1,00
	51	Puesta en Seco y Reparación de la Boca de Dique de Carena 2	103.581.168	1.116.394	14.837.954	14.153.816	55,00	0,00	0,00	1,00	1,00
	9	Reparación Integral del Dique de Carena 1	38.397.864	11.000.000	1.000.000	899.870	84,00	5,00	5,00	0,00	1,00
	51	Reparación Integral del Dique de Carena 1	38.397.864	11.000.000	1.000.000	899.870	84,00	5,00	5,00	0,00	1,00
	11	Centro Recreativo para el Personal Militar, Civil y su Grupo Familiar	0	1.950.000	1.950.000	1.319.329	0,00	30,00	30,00	0,00	0,00
	51	Centro Recreativo para el Personal Militar, Civil y su Grupo Familiar	0	1.950.000	1.950.000	1.319.329	0,00	30,00	30,00	0,00	0,00
	18	Formación y Capacitación									
	3	Construcción de Alojamiento para Personal Militar	76.768.138	12.000.000	28.180.000	28.171.591	88,00	0,00	0,00	0,00	0,00
	51	Construcción de Alojamiento para Personal Militar	76.768.138	12.000.000	28.180.000	28.171.591	88,00	0,00	0,00	0,00	0,00
	4	Construcción Centro Investigación y Educación Naval	24.109.222	10.000	10.000	0	100,00	0,00	0,00	0,00	0,00
	51	Construcción Centro Investigación y Educación Naval	24.109.222	10.000	10.000	0	100,00	0,00	0,00	0,00	0,00
	7	Construcción del Liceo Naval	3.573.946	1.200.000	1.200.000	0	5,00	1,00	1,00	0,00	0,00
	51	Construcción del Liceo Naval	3.573.946	1.200.000	1.200.000	0	5,00	1,00	1,00	0,00	0,00
	10	Servicios y Urbanización para el Complejo Educativo Naval	21.522.904	4.500.000	2.500.000	896.192	68,00	7,00	7,00	0,00	0,00
	51	Servicios y Urbanización para el Complejo Educativo Naval	21.522.904	4.500.000	2.500.000	896.192	68,00	7,00	7,00	0,00	0,00
381	16	Estado Mayor General de la Fuerza Aérea Alistamiento Operacional									
	30	Ampliación de Infraestructura AC-3 Vigilancia - Radar Río Gallegos	0	0	2.959.200	2.431.683	0,00	s/i	s/i	100,00	100,00

371	17	51	Ampliación de Infraestructura AC-3 Vigilancia - Radar Río Gallegos	0	0	2.959.200	2.431.683	0,00	s/i	s/i	100,00	100,00
			Estado Mayor Conjunto de las Fuerzas Armadas									
			Fuerzas de Paz									
		1	Construcción de un Edificio Depósito de Distribución para Contingentes en el Predio del CAECOPAZ Provincia de Buenos Aires	1.685.004	0	5.844.716	5.844.716	30,00	s/i	s/i	70,00	70,00
		51	Construcción de un Edificio Depósito de Distribución para Contingentes en el Predio del CAECOPAZ Provincia de Buenos Aires	1.685.004	0	5.844.716	5.844.716	30,00	s/i	s/i	70,00	70,00
357	1		Ministerio de Hacienda y Finanzas Pública:									
			Ministerio de Hacienda y Finanzas Públicas									
			Actividades Centrales									
		40	Adecuacion Edilicia de Espacios Existentes en Carlos Calvo 190 CABA - Jardin Maternal Destinado para el Personal del MHyFP	0	0	13.000.000	0	3,30	s/i	37,00	0,00	0,00
		51	Adecuacion Edilicia de Espacios Existentes en Carlos Calvo 190 CABA - Jardin Maternal Destinado para el Personal del MHyFP	0	0	13.000.000	0	3,30	s/i	37,00	0,00	0,00
		46	Construcción del Comedor del Personal en el Edificio de Julio Argentino Roca N° 651	0	7.000.000	0	0	0,00	100,00	0,00	0,00	0,00
		51	Construcción del Comedor del Personal en el Edificio de Julio Argentino Roca N° 651	0	7.000.000	0	0	0,00	100,00	0,00	0,00	0,00
		58	Reparacion Cubiertas, Filtracion y Obra Civil Complementaria Edificio Palacio de Hacienda	0	0	9.700.413	2.910.124	0,00	s/i	100,00	0,00	0,00
		51	Reparacion Cubiertas, Filtracion y Obra Civil Complementaria Edificio Palacio de Hacienda	0	0	9.700.413	2.910.124	0,00	s/i	100,00	0,00	0,00
		60	Remodelacion Baños Discapacitados Sector Balcarce - Palacio de Hacienda	0	0	802.640	0	0,00	s/i	100,00	0,00	0,00
		51	Remodelacion Baños Discapacitados Sector Balcarce - Palacio de Hacienda	0	0	802.640	0	0,00	s/i	100,00	0,00	0,00
		61	Refacción Patio 2º Piso Edificio Balcarce N° 186	0	5.200.000	0	0	0,00	0,00	0,00	0,00	0,00
		51	Refacción Patio 2º Piso Edificio Balcarce N° 186	0	5.200.000	0	0	0,00	0,00	0,00	0,00	0,00
		66	Ampliación y Remodelación de Comedor y Terraza del Palacio de Hacienda	1.249.011	0	0	0	95,82	s/i	4,18	0,00	4,18
		51	Ampliación y Remodelación de Comedor y Terraza del Palacio de Hacienda	1.249.011	0	0	0	95,82	s/i	4,18	0,00	4,18
		67	Refacción edilicia 8º piso Av. Paseo Colón n°189 - obra civil	0	4.200.000	0	0	0,00	100,00	0,00	0,00	0,00
		51	Refacción edilicia 8º piso Av. Paseo Colón n°189 - obra civil	0	4.200.000	0	0	0,00	100,00	0,00	0,00	0,00
		68	Refacción y recuperación ex salas centro de cómputos 7º y 8º piso del edificio Balcarce n°186 - Provincia de Buenos Aires	0	5.776.000	0	0	0,00	100,00	0,00	0,00	0,00
		51	Refacción y recuperación ex salas centro de cómputos 7º y 8º piso del edificio Balcarce n°186 - Provincia de Buenos Aires	0	5.776.000	0	0	0,00	100,00	0,00	0,00	0,00
		76	Intervención en los Núcleos Sanitarios 2º,3º y 6º Piso del Edificio de Alsina N°470	0	0	0	0	0,00	s/i	100,00	0,00	0,00
		51	Intervención en los Núcleos Sanitarios 2º,3º y 6º Piso del Edificio de Alsina N°470	0	0	0	0	0,00	s/i	100,00	0,00	0,00
		77	Recuperación de fachadas y carpinterías del Predio Agan	0	5.536.400	0	0	0,00	100,00	0,00	0,00	0,00
		51	Recuperación de fachadas y carpinterías del Predio Agan	0	5.536.400	0	0	0,00	100,00	0,00	0,00	0,00
		78	Recuperación de patios interiores del Predio Agan	0	3.323.000	0	0	0,00	100,00	0,00	0,00	0,00
		51	Recuperación de patios interiores del Predio Agan	0	3.323.000	0	0	0,00	100,00	0,00	0,00	0,00
26			Administración Financiera									
		3	Construcción de los Centros Cómputos de la Unidad Informática de la Secretaría de Hacienda Etapa II	6.079.624	23.152.500	23.152.500	0	60,00	1,00	1,00	0,00	0,00

1	Recuperación Productiva Post-Emergencia Volcán Puyehue	10.754.763	56.228.406	38.250.146	28.421.447	78,50	33,33	33,33	0,00	20,17
	Revestimiento de Canal Principal de Riego y Margen Derecha en Picún Leufú, Paso Aguerre (BID N° 2573/OC-AR PROSAP)	0	17.000.000	10.150.123	6.624.179	0,00	100,00	100,00	8,00	31,00
55										
56	Construcción de un Acueducto y una Cisterna de Almacenamiento en Newen Antug (BID N° 2573/OC-AR PROSAP)	588.545	0	6.000.000	6.160.767	10,00	s/i	s/i	0,00	90,00
57	Realización de 31 Perforaciones e Instalación de Equipos de Bombeo en Catan Calil, Zapala Collón Cura (BID N° 2573/OC-AR PROSAP)	0	2.000.000	0	0	0,00	0,00	0,00	0,00	0,00
58	Revestimiento de Canal Secundario con Arcilla en Picún Leufú, La Picasita (BID N° 2573/OC-AR PROSAP)	7.866.420	0	476.000	225.679	100,00	s/i	s/i	98,00	100,00
59	Reacondicionamiento del Canal de Riego y Tomas en Picún Leufú, Paso Cortez (BID N° 2573/OC-AR PROSAP)	0	12.000.000	0	0	0,00	0,00	0,00	0,00	0,00
60	Realización de 150 Perforaciones e Instalación de Equipos de Bombeo en Cushamen y Gastre (BID N° 2573/OC-AR PROSAP)	2.299.798	0	7.224.023	5.545.460	31,00	s/i	s/i	0,00	69,00
62	Obras de Reparación de Caminos Rurales en Meseta Central y Telsen (BID N° 2573/OC-AR PROSAP)	0	2.728.406	9.300.000	6.996.186	0,00	0,00	0,00	10,00	10,00
66	Recuperación de Caminos Vecinales en Emergencia Vial en Departamento de Valcheta: Abarcando la Localidad de Valcheta y los Paraj	0	3.600.000	0	0	0,00	0,00	0,00	0,00	0,00
67	Caminos Vecinales Emergencia Vial Dto 9 de julio y Valcheta: Ramos Mexía y Sierra Colorada- Yaminué y Nahuel Niyeu	0	3.150.000	0	0	0,00	0,00	0,00	0,00	0,00
68	Recuperación de Caminos Vecinales en Emergencia Vial en Departamento de 9 de julio: Abarcando la Localidad de Los Menucos y los	0	3.600.000	0	0	0,00	0,00	0,00	0,00	0,00
69	Recuperación de Caminos Vecinales en Emergencia Vial en Departamento de 25 de Mayo: Abarcando la Localidad de Maquinchao y los P	0	2.700.000	0	0	0,00	0,00	0,00	0,00	0,00
70	Recuperación de Caminos Vecinales en Emergencia Vial en Departamentos de 25 de Mayo y Ñorquinco: Abarcando el Municipio de Ing.	0	2.700.000	0	0	0,00	0,00	0,00	0,00	0,00
71	Recuperación de Caminos Vecinales en Emergencia Vial en Departamentos de El Cuy y 25 de Mayo: Abarcando los Parajes Mengué, Naup	0	3.600.000	0	0	0,00	0,00	0,00	0,00	0,00
72	Recuperación de Caminos Vecinales en Emergencia Vial en Departamento de Pilcaniyeu: Abarcando los Municipios de Comallo y Pilcan	0	3.150.000	0	0	0,00	0,00	0,00	0,00	0,00
73	Fortalecimiento del Establecimiento Provincial La Posta, Campo Experimental y Centro de Capacitación Sector Ovino ¿ Provincia de	0	0	2.500.000	291.853	0,00	s/i	s/i	0,00	0,00
74	Remodelación del Sistema de Riego del Valle de Río Chico ¿ Provincia de Río Negro	0	0	2.500.000	2.500.000	0,00	s/i	s/i	0,00	0,00
2	Infraestructura Productiva para el Desarrollo Local	22.000.725	11.000.000	34.099.655	31.150.118	92,00	42,75	42,75	0,00	7,00
51	Construcción Sistema de Riego El Pichao, Calalao del Valle - Tucumán (BID N° 2573/OC-AR PROSAP)	7.943.082	0	5.393.189	3.810.481	61,00	s/i	s/i	0,00	39,00
53	Adecuación y Remodelación del Matadero Municipal de Frías - Santiago del Estero (BID N° 2573/OC-AR PROSAP)	0	2.500.000	4.600.000	4.580.963	0,00	100,00	100,00	18,00	33,00
57	Construcción de Colector y Cunetas en el Distrito de Vista Flores - Mendoza (BID N° 2573/OC-AR PROSAP)	1.279.997	700.000	4.517.658	4.396.654	29,00	71,00	71,00	0,00	71,00
58	Obras en Río Chico - Río Negro	0	2.500.000	0	0	0,00	0,00	0,00	0,00	0,00
59	Obras de Riego en Valcheta - Río Negro	0	2.200.000	0	0	0,00	0,00	0,00	0,00	0,00
61	Reconstrucción Canal Matriz de Manantiales, Alijilán - Provincia de Catamarca	5.315.865	1.500.000	0	0	100,00	0,00	0,00	0,00	0,00

606	1	62	Proyecto de Riego Entre Ríos, Santa María - Provincia de Catamarca	0	1.600.000	0	0	0,00	0,00	0,00	0,00	
		63	Electrificación Rural Árbol Solo - Paso de los Algarrobos - Provincia de La Pampa (BID N° 2573/OC-AR PROSAP)	98.644	0	5.447.500	5.447.496	10,00	s/i	s/i	0,00	90,00
		64	Mejoramiento de Caminos Rurales en el Paraje Altamira - Provincia de Mendoza (BID N° 2573/OC-AR PROSAP)	1.814.923	0	9.347.414	9.347.414	22,00	s/i	s/i	0,00	78,00
		66	Mejoramiento de Camino Rural Colector Este Barreal, Departamento Calingasta - Provincia de San Juan (BID N° 2573/OC-AR PROSAP)	5.548.214	0	2.613.694	1.827.167	90,00	s/i	s/i	0,00	10,00
		10	Instituto Nacional de Tecnología Agropecuaria Actividades Centrales Construcción y Ampliación en la Estación Experimental Agropecuaria Catamarca y Centro Regional Chaco-Formosa (BII AR-L N°1064)	4.186.700	1.121.449	482.015	482.015	79,00	10,00	10,00	s/i	10,00
		56	Construcción de Laboratorios en la Estación Experimental Agropecuaria Saenz Peña	4.186.700	761.449	482.015	482.015	99,00	1,00	1,00	s/i	1,00
		57	Construcción de Laboratorio en la Estación Experimental Agropecuaria Las Breñas, Chaco	0	360.000	0	0	0,00	0,00	0,00	s/i	0,00
		11	Construcción y Ampliación en los Centros Regionales Misiones-Corrientes y Mendoza-San Juan - BID-ARL N° 1064	0	8.359.500	0	0	0,00	0,00	0,00	s/i	0,00
		57	Ampliación Edificio Central Estación Experimental Agropecuaria La Consulta, Provincia de Mendoza	0	8.359.500	0	0	0,00	s/i	s/i	s/i	0,00
		12	Construcción Edificio Agronomía, Administración y Aulas en Estación Experimental Agropecuaria San Juan (BID N° 2412/OC-AR)	13.550.541	10.814.374	11.527.467	9.789.326	0,00	30,00	30,00	s/i	8,00
		51	Construcción Edificio Agronomía, Administración y Aulas en Estación Experimental Agropecuaria San Juan (BID N° 2412/OC-AR)	13.550.541	10.814.374	11.527.467	9.789.326	0,00	30,00	30,00	s/i	8,00
		14	Construcción y Ampliación en las Estaciones Experimentales Agropecuarias Oliveros y Reconquista (BID N° 2412/OC-AR)	4.811.905	1.315.601	2.406.196	2.405.159	89,00	10,00	10,00	s/i	10,00
		53	Construcción de Laboratorio de Semillas en la Estación Experimental Agropecuaria Oliveros (BID N° 2412/OC-AR)	4.811.905	1.315.601	2.406.196	2.405.159	89,00	11,00	11,00	s/i	11,00
		16	Construcción y Ampliación en el Centro Regional Buenos Aires Sur (BID AR-L 1064)	0	875.000	0	0	0,00	s/i	s/i	s/i	0,00
		52	Construc.Red Externa Gas Natural EEA.Balcarce	0	875.000	0	0	0,00	s/i	s/i	s/i	0,00
		17	Construcción de Sanitarios y Red Cloacal en la Estación Experimental Agropecuaria Guillermo Covas, La Pampa (BID N° 2412/OC-AR)	10.271.526	4.249.092	7.618.127	7.586.952	81,00	9,00	9,00	s/i	0,00
		54	Ampliación Oficinas y Laboratorio en la Estación Experimental Agropecuaria Bariloche, Río Negro (BID N° 2412/OC-AR)	10.271.526	4.249.092	7.618.127	7.586.952	81,00	19,00	19,00	s/i	19,00
		19	Construcciones y Ampliaciones en Institutos de Castelar y Unidades del Interior del País (BID AR-L N° 1064)	8.164.971	14.647.168	7.833.569	7.427.902	13,00	15,00	15,00	s/i	4,00
		52	Ampliación y Adecuación del Laboratorio a las Normas de Seguridad en el Instituto de Patobiología de Castelar - Prov de BsAs	1.848.750	1.663.875	0	0	25,00	23,00	23,00	s/i	0,00
		53	Construcción Unidad de Extensión y Experimentación Adaptativa Valles Calchaquíes	1.192.500	1.073.250	958.147	953.018	0,00	100,00	100,00	s/i	9,00
		55	Construcción Agencia de Extensión Rural Güemes más Viviendas, Formosa	0	7.200.000	0	0	0,00	0,00	0,00	s/i	0,00
56	Construcción de Agencia de Extensión Rural San Justo	517.064	1.024.718	2.246.958	2.246.958	99,00	1,00	1,00	s/i	1,00		
58	Construcción de Agencia de Extensión Rural Villa Mercedes	4.606.657	3.685.325	4.628.464	4.227.926	0,00	45,00	45,00	s/i	10,00		
21	Construcción Agencias de Extensión Rural	14.249.052	23.846.204	25.299.807	24.267.344	68,00	4,00	4,00	s/i	1,00		
51	Construcción Agencia de Extensión Rural Andalgala, Provincia de Catamarca (BID N° 2412/OC-AR)	1.772.505	2.107.651	6.201.446	5.824.899	8,00	92,00	92,00	s/i	64,00		

53	Construcción Agencia de Extensión Rural CAA CATI - Provincia de Corrientes (BID N° 2412/OC-AR)	2.158.336	1.436.441	1.253.133	1.243.817	71,00	19,00	19,00	s/i	19,00
57	Construcción Agencia de Extensión Rural Galvez - Provincia de Santa Fe (BID N° 2412/OC-AR)	3.839.571	2.735.037	6.548.449	6.108.899	50,00	70,00	70,00	s/i	40,00
59	Construcción Agencia de Extensión Rural Adelia María, Provincia de Córdoba (BID N° 2412/OC-AR)	970.383	1.153.863	2.976.632	2.801.919	2,00	43,00	43,00	s/i	43,00
64	Construcc. AER Trenque Lauquen Pcia Bs. Aires	0	3.510.000	22.500	31.795	0,00	s/i	s/i	s/i	0,00
67	Construcción Agencia de Extensión Rural Basail ,Provincia de Chaco (BID N° 2412/OC-AR)	2.302.493	1.640.132	2.211.228	2.207.977	73,00	27,00	27,00	s/i	18,00
70	Construcción Agencia de Extensión Rural Crespo - Provincia de Entre Ríos (BID N° 2412/OC-AR)	1.098.996	1.306.795	3.778.730	3.740.350	13,00	42,00	42,00	s/i	42,00
71	Construcción Agencia de Extensión Rural Maipú - Provincia de Mendoza	18.300	4.320.000	0	0	0,00	40,00	40,00	s/i	0,00
72	Construcción Agencia de Extensión Rural El Soberbio - Provincia de Misiones	0	4.000.000	0	0	0,00	s/i	s/i	s/i	0,00
75	Construcción Agencia de Extensión Rural Humahuaca, Pcia. de Jujuy (BID N° 2412/OC-AR)	2.088.468	1.636.285	2.307.689	2.307.688	59,00	43,00	43,00	s/i	41,00
22	Ampliación Laboratorios y Construcciones Varias en Distintas Estaciones Experimentales Agropecuarias	23.722.355	15.868.726	16.658.435	16.517.921	60,00	23,00	23,00	s/i	8,00
52	Construcción de Bioterio de Bioseguridad NRS 96 en el Centro de Investigación en Ciencias Veterinarias y Agronómicas de Castelar	18.537.025	11.073.012	6.702.238	5.935.674	36,00	40,00	40,00	s/i	5,00
56	Sala y Laboratorio para Control de Equipos Críticos-LPMI en el Centro de Investigaciones en Ciencias Veterinarias y Agronómicas	540.930	717.375	2.211.702	2.764.441	0,00	38,00	38,00	s/i	61,00
58	Construcción Oficina de Información Técnica (O.I.T) en Andresito - Provincia de Misiones (BID N° 2412/OC-AR)	1.450.366	1.724.601	5.274.257	5.263.008	11,00	40,00	40,00	s/i	70,00
59	Construcción Oficina de Información Técnica (O.I.T.) en Virasoro, Pcia. de Corrientes (BID N° 2412/OC-AR)	3.194.034	1.870.238	2.470.238	2.554.798	60,00	40,00	40,00	s/i	28,00
60	Construcción Unidad Técnica Local Valcheta - Provincia de Río Negro (BID N° 2412/OC-AR)	0	262.500	0	0	0,00	s/i	s/i	s/i	0,00
62	Construcción Taller, Laboratorio y Salón del Nodo Tecnológico e la EEA Reconquista - Provincia Santa Fe	0	221.000	0	0	0,00	5,00	5,00	s/i	0,00
23	Construcción Unidad Investigación Avícola y Agencias de Extensión Rural (BID N° 2412/OC-AR)	36.376.175	28.821.266	32.036.744	30.708.651	57,00	22,00	22,00	s/i	14,00
51	Construcción Residencia Interna en Enfermedades Aviáres de la Unidad de Investigación Avícola de Entre Ríos (BID N° 2412/OC-AR)	30.683.512	25.908.021	26.652.610	25.617.931	27,00	44,00	44,00	s/i	5,00
52	Construcción Agencia de Extensión Rural Coronel Suarez - Provincia de Buenos Aires (BID N° 2412/OC-AR)	3.078.417	859.194	105.115	105.114	99,00	1,00	1,00	s/i	1,00
53	Agencia Extensión Rural Trevelin - Provincia de Chubut (BID N° 2412/OC-AR)	2.614.246	2.054.051	5.279.019	4.985.606	30,00	70,00	70,00	s/i	54,00
24	Nuevos Institutos Investigación Provincia de Córdoba	0	3.600.000	4.169.000	3.790.000	0,00	0,00	0,00	s/i	0,00
51	Nuevo Edificio Centro Investigación Agropecuaria (CIAP)	0	3.600.000	4.169.000	3.790.000	0,00	0,00	0,00	s/i	0,00
25	Nuevo Instituto Investigación y Estación Experimental Agropecuaria para Chaco Semiárido (BID N° 2412/OC-AR)	27.670.690	18.680.771	24.873.479	23.477.337	32,00	20,00	20,00	s/i	14,00
51	Nuevo Edificio Instituto Investigación Animal Chaco Semiárido (IIACS) (BID N° 2412/OC-AR)	7.149.893	6.796.485	5.658.790	5.570.366	0,00	45,00	45,00	s/i	8,00
52	Edificio Estación Experimental Agropecuaria del Este Santiago del Esterio (QUIMILI) (BID N° 2412/OC-AR)	20.520.797	11.884.286	19.214.689	17.906.971	59,00	41,00	41,00	s/i	34,00
26	Nuevos Institutos para la Pequeña Agricultura Familiar, Estación Experimental Agropecuaria Tilimuqui y Agencia Rural Victorica	39.487.353	24.904.204	59.128.709	56.550.635	21,00	36,00	36,00	s/i	21,00
51	Estación Experimental Agropecuaria Tilimuqui	6.166.354	486.915	0	0	100,00	0,00	0,00	s/i	0,00
52	Agencia Extensión Rural Victorica (BID N° 2412/OC-AR)	1.683.750	2.002.113	7.468.749	8.682.955	0,00	0,00	0,00	s/i	68,00
53	Edificio para la Pequeña Agricultura Familiar (IPAF Patagónico) (BID N° 2412/OC-AR)	20.000.611	14.804.342	45.416.032	40.999.800	46,00	34,00	34,00	s/i	26,00

28	54	Edificio Instituto para la Pequeña Agricultura Familiar (IPAF Pampeano) (BID N° 2412/OC-AR)	11.636.638	7.610.834	6.243.928	6.867.880	37,00	29,00	29,00	s/i	9,00
		Construcción Agencias de Extensión Rural en Centros Regionales (BID N° 2412/OC-AR)	20.533.322	13.871.116	21.597.204	21.517.165	63,00	39,00	39,00	s/i	17,00
	51	Ampliación Edificio Central Estación Experimental Agropecuaria Yuto, Provincia de Jujuy (BID N° 2412/OC-AR)	5.085.740	2.994.067	4.912.066	4.912.065	63,00	17,00	17,00	s/i	16,00
	53	Construcción Nuevo Edificio Dirección Centro de Investigaciones en Agroindustria, Provincia de Buenos Aires (BID N° 2412/OC-AR)	4.326.027	3.360.587	5.673.595	5.938.082	0,00	42,00	42,00	s/i	26,00
29	55	Ampliación y Refacción Oficinas Centro Regional Misiones ,Provincia de Misiones (BID N° 2412/OC-AR)	11.121.555	7.516.462	11.011.543	10.667.018	81,00	11,00	11,00	s/i	6,00
		Construcción y Ampliación Edificios, Oficinas en Centro Regional Salta, Jujuy, Misiones y Córdoba	24.912.983	47.278.342	28.601.549	27.802.185	77,00	50,00	50,00	s/i	21,00
	51	Construcción Agencia de Extensión Rural Fernández, Provincia de Santiago del Estero (BID N° 2412/OC-AR)	2.769.793	2.176.266	2.073.030	2.073.029	85,00	15,00	15,00	s/i	15,00
	52	Construcción Agencia de Extensión Rural Puerto Rico, Provincia de Misiones	30.000	4.590.000	0	0	0,00	s/i	s/i	s/i	0,00
	54	Construcción Agencia de Extensión Rural Coronel Pringles, Provincia de Buenos Aires (BID N° 2412/OC-AR)	3.323.251	1.507.441	2.028.220	2.028.219	65,00	35,00	35,00	s/i	24,00
	55	Construcción Agencia de Extensión Rural Calafate y Dos Viviendas, Provincia de Santa Cruz (BID N° 2412/OC-AR)	4.094.361	3.656.227	485.900	401.899	0,00	48,00	48,00	s/i	2,00
	56	Construcción Agencia de Extensión Rural Pocito Provincia de San Juan (BID N° 2412/OC-AR)	1.240.571	1.406.171	3.620.130	4.000.367	0,00	55,00	55,00	s/i	44,00
	57	Construcción Agencia de Extensión Rural Médanos, Provincia de Buenos Aires (BID N° 2412/OC-AR)	1.430.000	1.664.712	5.664.712	5.784.286	0,00	55,00	55,00	s/i	69,00
	58	Construcción Agencia de Extensión Rural, Perito Moreno - Los Antiguos, Provincia de Santa Cruz	11.000	540.000	0	0	0,00	5,00	5,00	s/i	0,00
	59	Construcción de Unidad de Extensión y Desarrollo Territorial (UEyDT) Anguil, Provincia de La Pampa	277.151	10.800.000	0	0	0,00	0,00	0,00	s/i	0,00
	60	Construcción Agencia de Extensión Rural Río Mayo y Viviendas Prov de Chubut	0	277.200	50.000	50.000	0,00	0,00	0,00	s/i	0,00
	61	Construcción Agencia de Extensión Rural Chos Malal, Provincia de Neuquén (BID N° 2412/OC-AR)	2.642.185	930.462	250.001	0	0,00	31,00	31,00	s/i	0,00
63	Construcción Agencia de Extensión Rural Tunuyán, Provincia de Mendoza (BID N° 2412/OC-AR)	2.952.444	2.103.111	4.560.611	4.327.236	60,00	40,00	40,00	s/i	31,00	
66	Construcción de Unidad de Extensión y Experimentación Adaptativa General Acha, Provincia de La Pampa (BID N° 2412/OC-AR)	1.483.827	1.710.166	3.116.185	2.451.184	0,00	55,00	55,00	s/i	39,00	
67	Construcción Agencia de Extensión Rural Castellanos, Provincia de Santa Fe (BID N° 2412/OC-AR)	2.055.000	1.822.500	4.738.742	4.671.947	0,00	48,00	48,00	s/i	32,00	
69	Construcción Agencia de Extensión Rural Federal, Provincia de Entre Ríos	45.000	4.171.500	0	0	0,00	0,00	0,00	s/i	0,00	
72	Construcción Agencia de Extensión Rural Simoca, Provincia de Tucumán (BID N° 2412/OC-AR)	2.474.400	1.762.586	2.014.018	2.014.017	82,00	18,00	18,00	s/i	18,00	
73	AER Villaguay, Concepción del Uruguay (BID N° 2412/OC-AR)	0	3.840.000	0	0	0,00	0,00	0,00	s/i	0,00	
74	Construcción Agencia de Extensión Rural Esquina, Provincia de Corrientes (BID N° 2412/OC-AR)	84.000	4.320.000	0	0	0,00	0,00	0,00	s/i	0,00	
30		Construcción y Ampliación Oficinas, Galpón, Laboratorios, Centro Regional Buenos Aires Norte, Misiones, Córdoba y Santa Fe	4.404.712	17.471.960	14.779.251	14.639.593	7,00	29,00	29,00	s/i	10,00
	52	Construcción Galpón Secadero en Marcos Juárez, Provincia de Córdoba	30.000	4.320.000	0	0	0,00	0,00	0,00	s/i	0,00
	53	Construcción de Laboratorio Principal de Metrología en el Instituto de Ingeniería Rural de Castelar (BID N° 2412/OC-AR)	0	0	750.000	0	0,00	s/i	s/i	s/i	0,00
54	Construcción Laboratorio de Biología Reproductiva en Mercedes, Provincia de Corrientes (BID N° 2412/OC-AR)	3.220.929	3.260.297	10.010.367	10.620.709	0,00	24,00	24,00	s/i	38,00	

29		Construcción y Ampliación en provincias de Tucumán	0	600.000	6.000	0	0,00	s/i	s/i	s/i	0,00
	53	Construcc. Centro de Capacitación Integral en la Estación Experimental Agropecuaria Famailá, Pcia. Tucumán	0	600.000	6.000	0	0,00	s/i	s/i	s/i	0,00
	35	Construcciones y Ampliaciones en los Centros Regionales del NOA y NEA	0	4.900.000	4.850.000	0	37,00	s/i	s/i	s/i	0,00
	59	Construcción Agencia de Extensión Rural San Pedro	0	1.000.000	1.000.000	0	0,00	0,00	0,00	s/i	0,00
	63	Construcción Agencia de Extensión Rural Sáenz Peña, Pcia. Chaco	0	2.400.000	2.350.000	0	0,00	s/i	s/i	s/i	0,00
	68	Construcción Salón de Capacitación y Baños II Etapa en el Campo Anexo La María	0	1.500.000	1.500.000	0	0,00	s/i	s/i	s/i	0,00
	36	Construcción, ampliación y remodelación en provincias de Mendoza y Córdoba	0	1.400.000	1.400.000	0	0,00	s/i	s/i	s/i	0,00
	54	Remodelación y ampliación Agencia de Extensión Rural Junín, Pcia. Mendoza	0	1.200.000	1.200.000	0	0,00	s/i	s/i	s/i	0,00
	58	Construcción Agencia de Extensión Rural Deán Funes, Pcia. Córdoba	0	100.000	100.000	0	0,00	s/i	s/i	s/i	0,00
	60	Construcción Agencia de Extensión Rural Río Cuarto, Pcia. Córdoba	0	100.000	100.000	0	0,00	s/i	s/i	s/i	0,00
	37	Construcción en provincias de Buenos Aires y La Pampa	0	200.000	200.000	0	0,00	s/i	s/i	s/i	0,00
	58	Construcción Laboratorios en la Estación Experimental Agropecuaria en Hilario Ascasubi, Pcia. Bs.As.	0	100.000	100.000	0	0,00	s/i	s/i	s/i	0,00
	63	Construcción Agencia de Extensión Rural Chacharramendi, Pcia. La Pampa	0	100.000	100.000	0	0,00	s/i	s/i	s/i	0,00
	38	Construcción y Ampliación de Agencias de Extensión Rural, Unidades del Interior del País y Estaciones Experimentales Agropecuarias	2.000.000	1.000.000	1.000.000	0	94,00	s/i	s/i	s/i	0,00
	52	Ampliación de Agencia de Extensión Rural Abra Pampa	2.000.000	1.000.000	1.000.000	0	0,00	s/i	s/i	s/i	0,00
	39	Construcciones y Ampliaciones en las Provincias del Noroeste, Noreste Argentino y Litoral Mesopotámico	0	6.450.000	5.646.000	0	47,00	s/i	s/i	s/i	0,00
	52	Construcción Planta Tratamiento Termostático y Laboratorio Caña de Azúcar en Famillá, Pcia. Tucuman	0	1.200.000	1.200.000	0	0,00	s/i	s/i	s/i	0,00
	53	Construcción Sistema de Tratamiento de Efluentes	0	100.000	100.000	0	0,00	0,00	0,00	s/i	0,00
	58	Puesta en Valor Edificio Central de la Estación Experimental Agropecuaria Santiago del Estero	0	1.000.000	1.000.000	0	0,00	s/i	s/i	s/i	0,00
	59	Ampliación Edificio Central del Centro Regional Salta Jujuy	0	1.300.000	6.000	0	0,00	s/i	s/i	s/i	0,00
	69	Construcción Comedor Cocina en la EEA Colonia Benítez, Pcia. Chaco	0	1.400.000	1.400.000	0	0,00	90,00	90,00	s/i	100,00
	71	Construcción Depósito de Agroquímicos y Residuos Peligrosos en la Estación Experimental Agropecuaria Bella Vista	0	1.400.000	1.890.000	0	0,00	60,00	60,00	s/i	0,00
	72	Construcción Red Eléctrica baja tensión en la Estación Experimental Agropecuaria Corrientes	0	50.000	50.000	0	0,00	0,00	0,00	s/i	0,00
	40	Construcciones y Ampliaciones en las Provincias de Cuyo, Córdoba, Santa Fe, La Pampa y Buenos Aires	0	5.300.000	1.909.200	0	29,00	18,00	18,00	s/i	0,00
	61	Construcción Comedor, Sanitarios y Oficinas en la Estación Experimental Agropecuaria Reconquista	0	1.500.000	1.500.000	0	0,00	0,00	0,00	s/i	0,00
	62	Construcción Planta Piloto Gestión de Envases é Infraestructura en Estación Experimental Agropecuaria Oliveros, Pcia. Santa Fe	0	1.800.000	700	0	0,00	s/i	s/i	s/i	0,00
	70	Construcción Planta de Tratamiento de efluentes en la Estación Experimental Agropecuaria Balcarce	0	2.000.000	408.500	0	0,00	s/i	s/i	s/i	0,00
	44	Construcciones y Ampliaciones en Unidades del Interior del País Etapa II	0	2.220.612	4.108.612	0	5,00	s/i	s/i	s/i	0,00
	56	Ampliación y Remodelación Unidad Habitacional Campo Los Cerrillos - Provincia de La Rioja	0	518.612	518.612	0	0,00	s/i	s/i	s/i	0,00
	61	Construcción Depósito de Agroquímicos y Residuos Peligrosos Marcos Juarez - Provincia de Córdoba	0	2.000	1.890.000	0	0,00	60,00	60,00	s/i	0,00

	62	Construcción Salón Auditorio EEA Paraná - Prov. Entre Ríos	0	1.700.000	1.700.000	0	0,00	s/i	s/i	s/i	0,00
47		Construcción en Estaciones Experimentales Agropecuarias Salta La Rioja, Entre Ríos y Buenos Aires	13.197.639	1.776.861	3.926.861	1.340.636	58,00	30,00	30,00	s/i	6,00
	51	Construcción Edificio de Sanidad Animal en Cerrillos Salta	9.239.448	323.052	323.052	0	90,00	10,00	10,00	s/i	10,00
	52	Construcción de Biblioteca, Cocina, Comedor y Dormitorios en Chemical La Rioja	3.958.191	853.809	1.703.809	1.340.636	90,00	10,00	10,00	s/i	10,00
	53	Construcción Red de Gas en Concepción del Uruguay, Entre Ríos	0	600.000	1.900.000	0	0,00	90,00	90,00	s/i	0,00
48		Construcción Laboratorio Biotecnología y Obras de Infraestructura Básica	1.667.653	877.527	27.527	0	65,00	s/i	s/i	s/i	0,00
	51	Laboratorio de Biotecnología - Provincia de Tucumán	1.667.653	877.527	27.527	0	100,00	0,00	0,00	s/i	0,00
49		Infraestructura Eléctrica en el Campo Experimental La María de la Estación Experimental Agropecuaria Santiago del Estero	5.392.385	4.000.000	4.000.000	0	100,00	s/i	s/i	s/i	0,00
	51	Infraestructura Eléctrica en el Campo Experimental La María de la Estación Experimental Agropecuaria Santiago del Estero	5.392.385	4.000.000	4.000.000	0	100,00	s/i	s/i	s/i	0,00
	51	Puesta en Valor Edificio Central Estación Experimental Agropecuaria Marcos Juárez	708.326	3.000.000	3.000.000	0	100,00	s/i	s/i	s/i	0,00
	51	Puesta en Valor Edificio Central Estación Experimental Agropecuaria Marcos Juárez	708.326	3.000.000	3.000.000	0	100,00	s/i	s/i	s/i	0,00
52		Puesta en Valor Edificio Central Centro Regional Tucumán Santiago del Estero	3.153.389	4.139.849	4.139.849	0	100,00	s/i	s/i	s/i	0,00
	51	Puesta en Valor Edificio Central Centro Regional Tucumán Santiago del Estero	3.153.389	4.139.849	4.139.849	0	100,00	s/i	s/i	s/i	0,00
55		Construcción Núcleo de Sanitarios y Vestuarios en la Estación Experimental San Luis - Provincia de San Luis	0	450.000	450.000	0	0,00	100,00	100,00	s/i	0,00
	51	Construcción Núcleo de Sanitarios y Vestuarios en la Estación Experimental San Luis - Provincia de San Luis	0	450.000	450.000	0	0,00	100,00	100,00	s/i	0,00
56		Ampliación Garaje y Salón de Usos Múltiples en la Unidad de Extensión y Desarrollo Territorial San Luis - Provincia de San Luis	0	1.000.000	1.000.000	0	0,00	s/i	s/i	s/i	0,00
	51	Ampliación Garaje y Salón de Usos Múltiples en la Unidad de Extensión y Desarrollo Territorial San Luis - Provincia de San Luis	0	1.000.000	1.000.000	0	0,00	s/i	s/i	s/i	0,00
57		Construcción de Laboratorio e Invernáculo en la Estación Experimental Agro Montecarlo - Prov. de Misiones (BID N° 2853/OC-AR)	0	0	937.500	0	0,00	s/i	s/i	s/i	0,00
	51	Construcción de Laboratorio e Invernáculo en la Estación Experimental Agro Montecarlo - Prov. de Misiones (BID N° 2853/OC-AR)	0	0	937.500	0	0,00	s/i	s/i	s/i	0,00
58		Ampliación Laboratorio de Biotecnología Forestal en la EEA Bella Vista - Provincia de Corrientes (BID N° 2853/OC-AR)	0	0	1.650.000	0	0,00	s/i	s/i	s/i	0,00
	51	Ampliación Laboratorio de Biotecnología Forestal en la EEA Bella Vista - Provincia de Corrientes (BID N° 2853/OC-AR)	0	0	1.650.000	0	0,00	s/i	s/i	s/i	0,00
59		Reacondicionamiento de la Agencia de Extensión Rural 9 de Julio ¿ Provincia de Buenos Aires (BID N° 2853/OC-AR)	0	0	937.500	0	0,00	s/i	s/i	s/i	0,00
	51	Reacondicionamiento de la Agencia de Extensión Rural 9 de Julio ¿ Provincia de Buenos Aires (BID N° 2853/OC-AR)	0	0	937.500	0	0,00	s/i	s/i	s/i	0,00
60		Ampliación de Laboratorio en el Instituto de Recursos Biológicos de Castelar ¿ Provincia de Buenos Aires (BID N° 2853/OC-AR)	0	0	637.500	0	0,00	s/i	s/i	s/i	0,00
	51	Ampliación de Laboratorio en el Instituto de Recursos Biológicos de Castelar ¿ Provincia de Buenos Aires (BID N° 2853/OC-AR)	0	0	637.500	0	0,00	s/i	s/i	s/i	0,00

		3	Refuncionalización y Ampliación de la Sede Central del INIDEP (BID N°3.255/OC-AR)	3.000.000	9.965.893	28.142.632	23.157.413	0,00	100,00	100,00	26,80	75,19
		51	Refuncionalización y Ampliación de la Sede Central del INIDEP (BID N°3.255/OC-AR)	3.000.000	9.965.893	28.142.632	23.157.413	0,00	100,00	100,00	26,80	75,19
		4	Construcción de Subsedes del INIDEP (BID N°3.255/OC-AR)	0	37.868.353	0	0	0,00	s/i	s/i	0,00	0,00
		51	Construcción Subsede en Puerto Madryn (BID N°3.255/OC-AR)	0	12.279.570	0	0	0,00	s/i	s/i	0,00	0,00
		52	Construcción Subsede en Caleta Paula (BID N°3.255/OC-AR)	0	11.900.930	0	0	0,00	s/i	s/i	0,00	0,00
		53	Construcción Subsede en Rawson (BID N°3.255/OC-AR)	0	1.432.433	0	0	0,00	s/i	s/i	0,00	0,00
		54	Construcción Subsede en Ushuaia (BID N°3.255/OC-AR)	0	12.255.420	0	0	0,00	s/i	s/i	0,00	0,00
		5	Construcción del Centro de Experimentación y Desarrollo de la Maricultura (CENIDMAR) (BID N°3.255/OC-AR)	0	20.516.726	0	0	0,00	s/i	s/i	0,00	0,00
		51	Construcción del Centro de Experimentación y Desarrollo de la Maricultura (CENIDMAR) (BID N°3.255/OC-AR)	0	20.516.726	0	0	0,00	s/i	s/i	0,00	0,00
609			Instituto Nacional de Vitivinicultura									
	16		Control de Genuinidad de la Producción Vitivinícola									
		12	Adecuación de la Infraestructura del INV	1.462.894	1.994.771	2.804.771	2.799.433	45,82	54,18	54,18	0,00	54,18
		51	Adecuación de la Infraestructura del INV	1.462.894	1.994.771	2.804.771	2.799.433	45,82	54,18	54,18	0,00	54,18
		13	Construcción Delegación Tinogasta	0	2.000.000	690.000	0	0,00	47,62	47,62	0,00	0,00
		51	Construcción Delegación Tinogasta	0	2.000.000	690.000	0	0,00	47,62	47,62	0,00	0,00
		14	Construcción Delegación y Laboratorio San Martín	1.909.740	2.000.271	2.000.271	436.321	36,64	38,38	38,38	0,00	8,36
		51	Construcción Delegación y Laboratorio San Martín	1.909.740	2.000.271	2.000.271	436.321	36,64	38,38	38,38	0,00	8,36
		18	Mantenimiento y Remodelación Edificio del Instituto Nacional de Vitivinicultura	0	2.800.000	3.500.000	1.816.397	0,00	22,77	22,77	11,16	14,77
		51	Mantenimiento y Remodelación Edificio del Instituto Nacional de Vitivinicultura	0	2.800.000	3.500.000	1.816.397	0,00	22,77	22,77	11,16	14,77
623			Servicio Nacional de Sanidad y Calidad Agroalimentaria									
	22		Acciones para Contribuir a Asegurar la Sanidad y Calidad Agroalimentaria									
		4	Construcción Edificio de Laboratorios y Central de Drogas - Buenos Aires (BID N° 1950/OC-AR)	214.910.206	12.360.000	24.660.000	21.430.455	100,00	0,00	0,00	0,00	0,00
		51	Construcción Edificio de Laboratorios y Central de Drogas - Buenos Aires (BID N° 1950/OC-AR)	214.910.206	12.360.000	24.660.000	21.430.455	100,00	0,00	0,00	0,00	0,00
		6	Construcción Regional NOA Sur - Provincia de Tucumán (BID N° 1950/OC-AR)	17.832.147	1.560.000	12.560.000	9.348.674	79,04	20,96	20,96	0,00	20,96
		51	Construcción Regional NOA Sur - Provincia de Tucumán (BID N° 1950/OC-AR)	17.832.147	1.560.000	12.560.000	9.348.674	79,04	20,96	20,96	0,00	20,96
		7	Construcción y Equipamiento del Laboratorio Vegetal Dilab (BIRF N° 7597)	0	0	104.400.000	71.054.519	0,00	s/i	s/i	32,90	32,90
		51	Construcción y Equipamiento del Laboratorio Vegetal Dilab (BIRF N° 7597)	0	0	104.400.000	71.054.519	0,00	s/i	s/i	32,90	32,90
53			Ministerio de Turismc									
	322		Ministerio de Turismo									
		22	Desarrollo Turístico con Financiamiento Internacional									
		2	Desarrollo Turístico en Nuevos Corredores (BID N° 2606-0/OC)									
		1	Mejoramiento de la Costanera y Centro de Visitantes y Ferias de Artículos del Río Aluminé - Provincia de Neuquén BID N° 2606/OC	0	9.000.000	9.000.000	2.400.000	0,00	40,00	40,00	0,00	0,00
		51	Mejoramiento de la Costanera y Centro de Visitantes y Ferias de Artículos del Río Aluminé - Provincia de Neuquén BID N° 2606/OC	0	9.000.000	9.000.000	2.400.000	0,00	40,00	40,00	0,00	0,00
		3	Construcción Centro de Interpretación Ambiental Villa Trafal - Provincia de Neuquén (BID N° 2606/OC - AR)	5.424.378	7.070.158	10.066.773	5.891.900	49,00	51,00	51,00	0,00	51,00
		51	Construcción Centro de Interpretación Ambiental Villa Trafal - Provincia de Neuquén (BID N° 2606/OC - AR)	5.424.378	7.070.158	10.066.773	5.891.900	49,00	51,00	51,00	0,00	51,00

4		Construcción Muelle Turístico y Paseo de la Costa en Peheunia sobre Lago Aluminé - Provincia de Neuquén (BID N° 2606/OC - AR)	0	5.000.000	23.460.888	20.473.864	0,00	50,00	50,00	30,00	66,00
	51	Construcción Muelle Turístico y Paseo de la Costa en Peheunia sobre Lago Aluminé - Provincia de Neuquén (BID N° 2606/OC - AR)	0	5.000.000	23.460.888	20.473.864	0,00	50,00	50,00	30,00	66,00
5		Construcción Subcentral de Incendio en Circuito Chico en San Carlos de Bariloche, Provincia de Río Negro (BID N° 2606/OC - AR)	0	8.900.647	10.285.517	4.027.418	0,00	50,00	50,00	0,00	0,00
	51	Construcción Subcentral de Incendio en Circuito Chico en San Carlos de Bariloche, Provincia de Río Negro (BID N° 2606/OC - AR)	0	8.900.647	10.285.517	4.027.418	0,00	50,00	50,00	0,00	0,00
6		Implementación Parque Jesuítico Guaraní Etapa B, San Ignacio Miní, Provincia de Misiones (BID N° 2606/OC - AR)	4.000.500	6.991.521	14.116.600	13.739.122	21,00	79,00	79,00	0,00	79,00
	51	Implementación Parque Jesuítico Guaraní Etapa B, San Ignacio Miní, Provincia de Misiones (BID N° 2606/OC - AR)	4.000.500	6.991.521	14.116.600	13.739.122	21,00	79,00	79,00	0,00	79,00
7		Puesta en Valor y Reordenamiento Recepción, Sector de Ingreso al Parque Provincial Ischigualasto Valle Fértil - San Juan	0	4.000.000	0	0	0,00	0,00	0,00	0,00	0,00
	51	Puesta en Valor y Reordenamiento Recepción, Sector de Ingreso al Parque Provincial Ischigualasto Valle Fértil - San Juan	0	4.000.000	0	0	0,00	0,00	0,00	0,00	0,00
13		Remodelación y Ampliación del Mirador del Paso Garibaldi - Provincia de Tierra del Fuego (BID N° 2606/OC - AR)	0	3.096.000	1.631.713	0	0,00	50,00	50,00	0,00	0,00
	51	Remodelación y Ampliación del Mirador del Paso Garibaldi - Provincia de Tierra del Fuego (BID N° 2606/OC - AR)	0	3.096.000	1.631.713	0	0,00	50,00	50,00	0,00	0,00
14		Implementación de la Red Provincial de Senderos, Provincia de Tierra del Fuego (BID N° 2606/OC - AR)	0	5.780.000	8.404.000	1.821.918	0,00	80,00	80,00	20,00	20,00
	51	Implementación de la Red Provincial de Senderos, Provincia de Tierra del Fuego (BID N° 2606/OC - AR)	0	5.780.000	8.404.000	1.821.918	0,00	80,00	80,00	20,00	20,00
15		Construcción Muelle, Centro de Interpretación y Servicios en Lago Fagnano (BID N° 2606/OC - AR)	0	3.269.842	1.774.342	0	0,00	0,00	0,00	0,00	0,00
	51	Construcción Muelle, Centro de Interpretación y Servicios en Lago Fagnano (BID N° 2606/OC - AR)	0	3.269.842	1.774.342	0	0,00	0,00	0,00	0,00	0,00
17		Construcción Centro de Interpretación Parque Municipal Llao Llao - Provincia de Río Negro (BID N° 2606/OC - AR)	0	2.765.000	0	0	0,00	0,00	0,00	0,00	0,00
	51	Construcción Centro de Interpretación Parque Municipal Llao Llao - Provincia de Río Negro (BID N° 2606/OC - AR)	0	2.765.000	0	0	0,00	0,00	0,00	0,00	0,00
18		Construcción Red Provincial de Senderos - Etapa I y II en Corazón de la Isla - Provincia de Tierra del Fuego	0	3.600.000	0	0	0,00	0,00	0,00	0,00	0,00
	51	Construcción Red Provincial de Senderos - Etapa I y II en Corazón de la Isla - Provincia de Tierra del Fuego	0	3.600.000	0	0	0,00	0,00	0,00	0,00	0,00
19		Ampliación Área de Servicios Etapa VI - Tramo VII - Tierra Mayor - Provincia de Tierra del Fuego (BID N° 2606/OC - AR)	0	4.000.000	0	0	0,00	0,00	0,00	0,00	0,00
	51	Ampliación Área de Servicios Etapa VI - Tramo VII - Tierra Mayor - Provincia de Tierra del Fuego (BID N° 2606/OC - AR)	0	4.000.000	0	0	0,00	0,00	0,00	0,00	0,00
20		Construcción Refugios de Montañas de Paso Bebán y Cerro Submarino - Provincia de Tierra del Fuego (BID N° 2606/OC - AR)	0	4.000.000	0	0	0,00	0,00	0,00	0,00	0,00
	51	Construcción Refugios de Montañas de Paso Bebán y Cerro Submarino - Provincia de Tierra del Fuego (BID N° 2606/OC - AR)	0	4.000.000	0	0	0,00	0,00	0,00	0,00	0,00
29		Puesta en Valor Misión Nuestra Señora de Loreto - Templo, Huerto, Capilla y Eje Procesional - (BID N° 2606-0/OC)	0	0	13.500	0	26,40	s/i	0,00	0,00	0,00
	51	Puesta en Valor Misión Nuestra Señora de Loreto - Templo, Huerto, Capilla y Eje Procesional - (BID N° 2606-0/OC)	0	0	13.500	0	26,40	s/i	0,00	0,00	0,00

32		Construcción de Centro de Interpretación y Observatorio de Aves en la Reserva Provincial de la Costa Atlántica - Río Grande	0	1.400.000	0	0	0,00	0,00	0,00	0,00	0,00
	51	Construcción de Centro de Interpretación y Observatorio de Aves en la Reserva Provincial de la Costa Atlántica - Río Grande	0	1.400.000	0	0	0,00	0,00	0,00	0,00	0,00
34		Construcción del Centro de Logística y Administrativo del Parque Provincial Ischigualasto - Provincia de San Juan	0	3.000.000	0	0	0,00	0,00	0,00	0,00	0,00
	51	Construcción del Centro de Logística y Administrativo del Parque Provincial Ischigualasto - Provincia de San Juan	0	3.000.000	0	0	0,00	0,00	0,00	0,00	0,00
36		Construcción Circuitos Peatonales y Miradores en las Estaciones del Parque Provincial Ischigualasto - Provincia de San Juan	0	6.500.000	2.172.500	0	0,00	0,00	0,00	0,00	0,00
	51	Construcción Circuitos Peatonales y Miradores en las Estaciones del Parque Provincial Ischigualasto - Provincia de San Juan	0	6.500.000	2.172.500	0	0,00	0,00	0,00	0,00	0,00
38		Construcción del Centro de Informes e Interpretación, Los Antiguos, Provincia de Santa Cruz (BID N° 2606/OC - AR)	0	3.065.651	6.000.000	0	0,00	60,00	60,00	0,00	0,00
	51	Construcción del Centro de Informes e Interpretación, Los Antiguos, Provincia de Santa Cruz (BID N° 2606/OC - AR)	0	3.065.651	6.000.000	0	0,00	60,00	60,00	0,00	0,00
39		Museo Regional Cueva de las Manos Perito Moreno, Provincia de Santa Cruz	0	6.241.641	6.000.000	0	0,00	60,00	60,00	0,00	0,00
	51	Museo Regional Cueva de las Manos Perito Moreno, Provincia de Santa Cruz	0	6.241.641	6.000.000	0	0,00	60,00	60,00	0,00	0,00
40		Puesta en Valor Iluminación del Sector de Ingreso al Parque Provincial Ischigualasto - Provincia de San Juan	0	3.200.000	0	0	0,00	0,00	0,00	0,00	0,00
	51	Puesta en Valor Iluminación del Sector de Ingreso al Parque Provincial Ischigualasto - Provincia de San Juan	0	3.200.000	0	0	0,00	0,00	0,00	0,00	0,00
41		Puesta en Valor Miradores de la Runta Nacional N° 150 en Áreas del Parque Provincial Ischigualasto - Provincia de San Juan	0	1.600.000	0	0	0,00	0,00	0,00	0,00	0,00
	51	Puesta en Valor Miradores de la Runta Nacional N° 150 en Áreas del Parque Provincial Ischigualasto - Provincia de San Juan	0	1.600.000	0	0	0,00	0,00	0,00	0,00	0,00
43		Señalamiento Corredor Los Lagos - Centros Turísticos del Corredor - Río Negro (BID N° 2606/OC - AR)	0	0	38.000	0	15,00	s/i	0,00	0,00	0,00
	51	Señalamiento Corredor Los Lagos - Centros Turísticos del Corredor - Río Negro (BID N° 2606/OC - AR)	0	0	38.000	0	15,00	s/i	0,00	0,00	0,00
44		Construcción de Sendero Interpretativo y Adecuación Edilicia en Paseo La Catarata - El Hoyo - Chubut (BID N° 2606/OC - AR)	0	1.350.000	0	0	0,00	0,00	0,00	0,00	0,00
	51	Construcción de Sendero Interpretativo y Adecuación Edilicia en Paseo La Catarata - El Hoyo - Chubut (BID N° 2606/OC - AR)	0	1.350.000	0	0	0,00	0,00	0,00	0,00	0,00
45		Construcción Embarcadero para Desarrollo de Actividades Náuticas - Puerto Patriada - El Hoyo - Chubut (BID N° 2606/OC - AR)	0	2.100.000	0	0	0,00	0,00	0,00	0,00	0,00
	51	Construcción Embarcadero para Desarrollo de Actividades Náuticas - Puerto Patriada - El Hoyo - Chubut (BID N° 2606/OC - AR)	0	2.100.000	0	0	0,00	0,00	0,00	0,00	0,00
48		Rehabilitación Centros de Interpretación Santa Ana - Misiones (BID N° 2606/OC - AR)	0	0	14.000	0	27,30	s/i	0,00	0,00	0,00
	51	Rehabilitación Centros de Interpretación Santa Ana - Misiones (BID N° 2606/OC - AR)	0	0	14.000	0	27,30	s/i	0,00	0,00	0,00
49		Construcción Oficina de Turismo en el Soberbio - Misiones (BID N° 2606/OC - AR)	0	0	12.600	0	24,11	s/i	0,00	0,00	0,00

	51	Construcción Oficina de Turismo en el Soberbio - Misiones (BID N° 2606/OC - AR)	0	0	12.600	0	24,11	s/i	0,00	0,00	0,00
	52	Señalamiento Corredor de Misiones Jesuíticas - Centros Turístico del Corredor - Misiones (BID N° 2606/OC - AR)	0	0	51.200	0	17,52	s/i	0,00	0,00	0,00
	51	Señalamiento Corredor de Misiones Jesuíticas - Centros Turístico del Corredor - Misiones (BID N° 2606/OC - AR)	0	0	51.200	0	17,52	s/i	0,00	0,00	0,00
	76	Construcción Centro de Interpretación Paleontológica Dr. Wiliam Sill y Museo Ciencias Naturales (Cúpula) (BID N° 2606/OC - AR)	0	0	3.005.000	0	33,26	s/i	0,00	0,00	0,00
	51	Construcción Centro de Interpretación Paleontológica Dr. Wiliam Sill y Museo Ciencias Naturales (Cúpula) (BID N° 2606/OC - AR)	0	0	3.005.000	0	33,26	s/i	0,00	0,00	0,00
	77	Instalación Parque Jesuítico Guaraní Etapa A. San Ignacio Mini - Provincia de Misiones (BID N° 2606/OC - AR)	0	0	4.048.715	356.765	87,00	s/i	0,00	0,00	0,00
	51	Instalación Parque Jesuítico Guaraní Etapa A. San Ignacio Mini - Provincia de Misiones (BID N° 2606/OC - AR)	0	0	4.048.715	356.765	87,00	s/i	0,00	0,00	0,00
23		Gestión Integral de Residuos Sólidos Urbanos en Municipios Turísticos									
	1	Tratamiento de Residuos Sólidos para Municipios Turísticos y Pequeños - GIRSU Etapa I (BID N° 1868/OC-AR-2)									
	3	Construcción Relleno Sanitario y Planta de Separación, Parque Nacional Los Glaciares - GIRSU - El Calafate - Santa Cruz	7.130.935	28.523.747	33.089.660	33.089.575	15,00	85,00	85,00	0,00	85,00
	51	Construcción Relleno Sanitario y Planta de Separación, Parque Nacional Los Glaciares - GIRSU - El Calafate - Santa Cruz	7.130.935	28.523.747	33.089.660	33.089.575	15,00	85,00	85,00	0,00	85,00
	10	Construcción Relleno Sanitario y Mejoramiento Basural a Cielo Abierto - EI (GIRSU) - PN Huapí - Río Negro (BID N° 1868/OC-AR-2)	0	0	6.300.000	5.476.830	29,05	s/i	0,00	0,00	0,00
	51	Construcción Relleno Sanitario y Mejoramiento Basural a Cielo Abierto - EI (GIRSU) - PN Huapí - Río Negro (BID N° 1868/OC-AR-2)	0	0	6.300.000	5.476.830	29,05	s/i	0,00	0,00	0,00
	50	Construcción Planta de Reciclaje y Compostaje (GIRSU)-Parque Nacional Nahuel Huapi - Bariloche - Río Negro (BID N° 1868/OC AR)	0	0	7.788.268	5.712.801	6,72	s/i	0,00	0,00	0,00
	51	Construcción Planta de Reciclaje y Compostaje (GIRSU)-Parque Nacional Nahuel Huapi - Bariloche - Río Negro (BID N° 1868/OC AR)	0	0	7.788.268	5.712.801	6,72	s/i	0,00	0,00	0,00
	51	Cierre Basural a Cielo Abierto Existente (GIRSU) -Parque Nacional Nahuel Huapi - Bariloche - Río Negro (BID N° 1868/OC AR)	0	0	3.900.000	3.851.082	17,38	s/i	0,00	0,00	0,00
	51	Cierre Basural a Cielo Abierto Existente (GIRSU) -Parque Nacional Nahuel Huapi - Bariloche - Río Negro (BID N° 1868/OC AR)	0	0	3.900.000	3.851.082	17,38	s/i	0,00	0,00	0,00
	2	Tratamiento de Residuos Sólidos para Municipios Turísticos y Pequeños - GIRSU Etapa II (BID N° 3249/OC-AR)									
	1	Construcción Relleno Sanitario en el Centro Ambiental Chilecito PN Talampaya -La Rioja-Chilecito I -GIRSU II (BID N° 3249/OC-AR)	0	2.808.000	21.133.294	20.015.224	0,00	100,00	100,00	20,00	20,00
	51	Construcción Relleno Sanitario en el Centro Ambiental Chilecito PN Talampaya -La Rioja-Chilecito I -GIRSU II (BID N° 3249/OC-AR)	0	2.808.000	21.133.294	20.015.224	0,00	100,00	100,00	20,00	20,00
	2	Saneamiento Basural a Cielo Abierto Existente, General Pueyrredón, Buenos Aires - GIRSU - (BID N° 3249/OC-AR)	0	11.984.928	81.715.493	41.980.079	0,00	80,00	80,00	2,00	2,00
	51	Saneamiento Basural a Cielo Abierto Existente, General Pueyrredón, Buenos Aires - GIRSU - (BID N° 3249/OC-AR)	0	11.984.928	81.715.493	41.980.079	0,00	80,00	80,00	2,00	2,00

57

327

61

62

4		Const. Relleno Sanitario y Planta de Separación, Parque Nacion Los Glaciares GIRSU-El Calafate II, (BID N° 3249/OC-AR)	0	9.000.000	0	0	0,00	70,00	70,00	0,00	0,00
	51	Const. Relleno Sanitario y Planta de Separación, Parque Nacion Los Glaciares GIRSU-El Calafate II, (BID N° 3249/OC-AR)	0	9.000.000	0	0	0,00	70,00	70,00	0,00	0,00
5		Obra Civil,Caminos Internos,Parquización y Suministro Equipo CAC PN Talampaya-La Rioja-ChilecitoIII-GIRSU II(BID N° 3249/OC-AR)	0	21.497.458	20.022.305	11.683.649	0,00	100,00	100,00	11,00	11,00
	51	Obra Civil,Caminos Internos,Parquización y Suministro Equipo CAC PN Talampaya-La Rioja-ChilecitoIII-GIRSU II(BID N° 3249/OC-AR)	0	21.497.458	20.022.305	11.683.649	0,00	100,00	100,00	11,00	11,00
6		Saneamiento Basural en Villa Carlos Paz - Provincia de Córdoba (BID N° 3249/OC-AR)	0	9.200.000	0	0	0,00	60,00	60,00	0,00	0,00
	51	Saneamiento Basural en Villa Carlos Paz - Provincia de Córdoba (BID N° 3249/OC-AR)	0	9.200.000	0	0	0,00	60,00	60,00	0,00	0,00
12		Cierre y Clausura de Basurales a Cielo Abierto Existente - La Rioja - Chilecito II - GIRSU II (BID N° 3249/OC-AR)	0	7.463.431	19.496.885	8.844.250	0,00	100,00	100,00	0,00	0,00
	51	Cierre y Clausura de Basurales a Cielo Abierto Existente - La Rioja - Chilecito II - GIRSU II (BID N° 3249/OC-AR)	0	7.463.431	19.496.885	8.844.250	0,00	100,00	100,00	0,00	0,00
13		Const, Relleno Sanitario y Mejor. Basural a Cielo Abierto PN Quebrada Condorito-Villa Carlos Paz E.I (BID N° 3249/OC-AR)	0	10.520.000	0	0	0,00	80,00	80,00	0,00	0,00
	51	Const, Relleno Sanitario y Mejor. Basural a Cielo Abierto PN Quebrada Condorito-Villa Carlos Paz E.I (BID N° 3249/OC-AR)	0	10.520.000	0	0	0,00	80,00	80,00	0,00	0,00
16		Mejoramiento, Ampliación y Equipamiento Planta Separadora - Tratamiento de Residuos Sólidos en Junín de los Andes	0	6.600.000	0	0	0,00	40,00	40,00	0,00	0,00
	51	Mejoramiento, Ampliación y Equipamiento Planta Separadora - Tratamiento de Residuos Sólidos en Junín de los Andes	0	6.600.000	0	0	0,00	40,00	40,00	0,00	0,00
		Ministerio de Transporte									
		Ministerio de Transporte (Gastos Propios)									
		Formulación y Ejecución de Políticas de Transporte Automotor									
1		Sistema de Ómnibus de Tránsito Rápido y Carriles Exclusivos (BIRF N° 7794)	197.661.588	918.594.976	1.148.461.101	1.058.555.719	10,61	55,00	51,03	22,76	48,92
	51	Obra de Infraestructura Centro de Transbordo Estación Sáenz	7.750.000	92.038.836	97.931.782	33.713.173	0,00	20,00	4,00	0,00	0,00
	52	Obra de Infraestructura Tramo I - Carriles Exclusivos Avenida Alberdi (2,5 km).	15.183.018	9.943.944	19.749.144	19.748.227	50,10	49,90	49,90	0,00	49,90
	54	Obra de Carriles Exclusivos Tramos I, II, III - Avenida Blas Parer (5,7 km).	30.619.428	64.114.580	143.518.882	137.010.486	15,53	84,47	84,47	10,16	73,63
	56	Obra de Infraestructura BRT - Terminal km 32 Isidro Casanova (RN N° 3-La Matanza)	144.109.142	752.497.616	887.261.293	868.083.833	0,09	65,00	62,67	32,84	64,54
2		Mejora del Transporte en el Área Metropolitana	0	0	335.990.118	237.669.237	0,00	s/i	3,09	0,00	0,00
	52	Desarrollo del Sistema de Ómnibus - Metrobús Morón - Provincia de Buenos Aires	0	0	28.728.824	0	0,00	s/i	17,00	0,00	0,00
	53	Desarrollo del Sistema de Ómnibus - Metrobús 3 de Febrero - Provincia de Buenos Aires	0	0	0	0	0,00	s/i	17,00	0,00	0,00
	60	Pavimentación y Rehabilitación de Calzadas y Veredas	0	0	259.357.647	237.669.237	0,00	s/i	11,00	0,00	0,00
	64	Desarrollo del Sistema de Ómnibus de Tránsito Rápido y Carriles Exclusivos - Mejora Refugios y Mobiliario	0	0	47.903.647	0	0,00	s/i	13,00	0,00	0,00
		Formulación y Ejecución Políticas de Transporte Ferroviario									
	0	Construcción Alteo Terraplen Viaducto Laguna La Picasa (CAF 3192)	0	350.000	3.210.000	349.088		s/i	s/i		
7		Remodelación Sala Néstor Kirchner (CAF N° 3192)	0	1.695.186	1.350.000	0	0,00	0,00	0,00	0,00	0,00
	51	Remodelación Sala Néstor Kirchner (CAF N° 3192)	0	1.695.186	1.350.000	0	0,00	0,00	0,00	0,00	0,00

16		Mejora Integral del Ferrocarril General Roca - Ramal Constitució - La Plata (BID S/N AR-L-1158)	889.365.587	2.892.891.962	1.568.770.230	1.221.662.146	12,30	32,00	21,19	3,28	13,95
	51	Tendido de Catenarias y Viaducto Ringuélet - Provincia de Buenos Aires	762.155.900	1.002.471.831	932.430.331	748.174.216	44,34	55,66	53,06	8,70	43,57
	52	Subestación Transformadora	127.209.687	505.487.302	347.223.572	301.566.179	10,80	68,00	60,70	8,34	41,20
	53	Señalamiento y Telecomunicaciones	0	670.787.829	49.587.829	991.678	0,00	20,00	0,00	0,00	0,00
	54	Adecuación de Estaciones y Material Rodante	0	265.385.000	115.233.498	54.000.000	0,00	50,00	45,00	0,00	0,00
	55	Talleres y Depósitos Ferroviarios	0	448.760.000	124.295.000	114.946.717	0,00	25,00	8,78	0,00	0,00
17		Integración Ferroviaria Argentino-Boliviana para el Desarrollo Económico y Regional - Ramal C 15 - FONPLATA	0	162.416.856	7.090.556	921.802	0,00	17,00	5,00	0,00	0,00
	51	Integración Ferroviaria Argentino-Boliviana para el Desarrollo Económico y Regional - Ramal C 15 - FONPLATA	0	162.416.856	7.090.556	921.802	0,00	17,00	5,00	0,00	0,00
18		Red de Expresos Regionales (R.E.R.)	0	0	0	0	0,00	s/i	4,00	0,00	0,00
	51	Construcción de Estación Subterránea Constitución - Red de Expresos Regionales - CABA	0	0	0	0	0,00	s/i	5,58	0,00	0,00
	53	Construcción Estación Retiro Subterránea de las Líneas Mitre y Sarmiento y Distribuidor Retiro	0	0	0	0	0,00	s/i	0,00	0,00	0,00
	54	Construcción Estación Correo Central de las Líneas Mitre y Sarmiento	0	0	0	0	0,00	s/i	0,00	0,00	0,00
	55	Construcción Estación 9 de Julio Subterránea de las Líneas Mitre y Sarmiento	0	0	0	0	0,00	s/i	0,00	0,00	0,00
	56	Construcción Estación Plaza Miserere Subterránea de la Líneas Mitre y Sarmiento	0	0	0	0	0,00	s/i	0,00	0,00	0,00
26		Renovación de Vías y Corredor del Ferrocarril General Belgrano Cargas (CDB e ICBC S/N)	0	0	510.000.000	0	0,00	s/i	0,00	0,00	0,00
	72	Renovación de Vías - Tramo Avia Terai (Provincia del Chaco) - Timbúes (Provincia de Santa Fe)	0	0	300.000.000	0	0,00	s/i	0,00	0,00	0,00
	73	Renovación de Vías - Tramo Salta (Provincia de Salta) - Barranqueras (Provincia del Chaco)	0	0	210.000.000	0	0,00	s/i	0,00	0,00	0,00
91		Formulación y Conducción de Políticas Transporte Fluvial y Marítimo									
	2	Ampliación Puerto Caleta Paula	252.021.187	3.155.498	0	0	100,00	0,00	0,00	0,00	0,00
	51	Ampliación Puerto Caleta Paula	252.021.187	3.155.498	0	0	100,00	0,00	0,00	0,00	0,00
	3	Readecuación Estructura Muelle 3-4 y Accesos Puerto Concepción Uruguay	11.496.525	5.350.486	0	0	100,00	0,00	0,00	0,00	0,00
	51	Readecuación Estructura Muelle 3-4 y Accesos Puerto Concepción Uruguay	11.496.525	5.350.486	0	0	100,00	0,00	0,00	0,00	0,00
	4	Puerto Diamante	6.248.860	322.049	0	0	100,00	0,00	0,00	0,00	0,00
	51	Puerto Diamante	6.248.860	322.049	0	0	100,00	0,00	0,00	0,00	0,00
	5	Reparación Estructura Fundación Muelle Almirante Storni Puerto Madryn	26.550.108	2.628.632	0	0	100,00	0,00	0,00	0,00	0,00
	51	Reparación Estructura Fundación Muelle Almirante Storni Puerto Madryn	26.550.108	2.628.632	0	0	100,00	0,00	0,00	0,00	0,00
	7	Puerto Comodoro Rivadavia	41.842.954	38.178.454	37.778.454	14.974.352	78,95	10,66	10,66	1,69	1,69
	51	Puerto Comodoro Rivadavia	41.842.954	38.178.454	37.778.454	14.974.352	78,95	10,66	10,66	1,69	1,69
	8	Prolongación Obra de Abrigo del Muelle de Caleta Córdoba	0	100.000	0	0	0,00	0,00	0,00	0,00	0,00
	51	Prolongación Obra de Abrigo del Muelle de Caleta Córdoba	0	100.000	0	0	0,00	0,00	0,00	0,00	0,00
	11	Sistema Defensas Puerto Barranqueras	0	100.000	0	0	0,00	0,00	0,00	0,00	0,00
	51	Sistema Defensas Puerto Barranqueras	0	100.000	0	0	0,00	0,00	0,00	0,00	0,00
	12	Embarcadero de Pasajeros y Vehículos Puerto Pilcomayo	0	10.000	0	0	0,00	0,00	0,00	0,00	0,00
	51	Embarcadero de Pasajeros y Vehículos Puerto Pilcomayo	0	10.000	0	0	0,00	0,00	0,00	0,00	0,00
	13	Embarcadero de Pasajeros y Vehículos Puerto Colonia Cano	0	10.000	0	0	0,00	0,00	0,00	0,00	0,00
	51	Embarcadero de Pasajeros y Vehículos Puerto Colonia Cano	0	10.000	0	0	0,00	0,00	0,00	0,00	0,00
	14	Reparación, Mejoras y Equipamiento Puerto Formosa	0	100.000	0	0	0,00	0,00	0,00	0,00	0,00
	51	Reparación, Mejoras y Equipamiento Puerto Formosa	0	100.000	0	0	0,00	0,00	0,00	0,00	0,00
	19	Ampliación Muelle Histórico Río Grande	0	100.000	0	0	0,00	0,00	0,00	0,00	0,00
	51	Ampliación Muelle Histórico Río Grande	0	100.000	0	0	0,00	0,00	0,00	0,00	0,00

20		Ampliación Complejo Portuario Bahía Ushuaia	0	100.000	0	0	0,00	5,00	5,00	0,00	0,00
51		Ampliación Complejo Portuario Bahía Ushuaia	0	100.000	0	0	0,00	5,00	5,00	0,00	0,00
22		Reparación Parque España	71.167.313	4.000.002	0	0	100,00	0,00	0,00	0,00	0,00
51		Reparación Parque España	71.167.313	4.000.002	0	0	100,00	0,00	0,00	0,00	0,00
25		Reparación Muelle en Delegación Río Uruguay de la Dirección Nacional de Vías Navegables	0	7.500.000	0	0	0,00	30,00	30,00	0,00	0,00
51		Reparación Muelle en Delegación Río Uruguay de la Dirección Nacional de Vías Navegables	0	7.500.000	0	0	0,00	30,00	30,00	0,00	0,00
29		Reparación y Ampliación del Sitio 2 Muelle Almirante Storni - Provincia de Chubut	0	100.000	0	0	0,00	0,00	0,00	0,00	0,00
51		Reparación y Ampliación del Sitio 2 Muelle Almirante Storni - Provincia de Chubut	0	100.000	0	0	0,00	0,00	0,00	0,00	0,00
30		Remoción Cascos Hundidos Puerto Quequén-Pcia. Buenos Aires	0	10.000	0	0	0,00	0,00	0,00	0,00	0,00
51		Remoción Cascos Hundidos Puerto Quequén-Pcia. Buenos Aires	0	10.000	0	0	0,00	0,00	0,00	0,00	0,00
31		Acortamiento Escollera Norte Puerto Quequén-Pcia. de Buenos	0	10.000	0	0	0,00	0,00	0,00	0,00	0,00
51		Acortamiento Escollera Norte Puerto Quequén-Pcia. de Buenos	0	10.000	0	0	0,00	0,00	0,00	0,00	0,00
32		Mejoras Frente de Atraque Puerto Quequén-Pcia. de Buenos Air	0	10.000	0	0	0,00	0,00	0,00	0,00	0,00
51		Mejoras Frente de Atraque Puerto Quequén - Provincia de Buenos Aires	0	10.000	0	0	0,00	0,00	0,00	0,00	0,00
34		Ampliación Muelle Comandante Luis Piedrabuena Etapa II, Provincia de Chubut	0	100.000	0	0	0,00	0,00	0,00	0,00	0,00
51		Ampliación Muelle Comandante Luis Piedrabuena Etapa II, Provincia de Chubut	0	100.000	0	0	0,00	0,00	0,00	0,00	0,00
35		Reparación Pilotes Macizos Muelle Almirante Storni, Chubut	0	70.000.000	67.482.892	38.050.078	0,00	32,00	32,00	0,00	0,00
51		Reparación Pilotes Macizos Muelle Almirante Storni, Chubut	0	70.000.000	67.482.892	38.050.078	0,00	32,00	32,00	0,00	0,00
38		Ampliación Muelle para Cruceros Turísticos en Bahía Camarones, Provincia de Chubut	0	100.000	0	0	0,00	0,00	0,00	0,00	0,00
51		Ampliación Muelle para Cruceros Turísticos en Bahía Camarones, Provincia de Chubut	0	100.000	0	0	0,00	0,00	0,00	0,00	0,00
41		Construcción Playa de Transferencia de Cargas y Reformas - Puerto de Corrientes - Provincia de Corrientes	0	100.000	0	0	0,00	0,00	0,00	0,00	0,00
51		Construcción Playa de Transferencia de Cargas y Reformas - Puerto de Corrientes - Provincia de Corrientes	0	100.000	0	0	0,00	0,00	0,00	0,00	0,00
43		Ampliación Sitio 1 y 2 en Muelle Almirante Storni - Chubut	0	100.000	0	0	0,00	0,00	0,00	0,00	0,00
51		Ampliación Sitio 1 y 2 en Muelle Almirante Storni - Chubut	0	100.000	0	0	0,00	0,00	0,00	0,00	0,00
44		Ampliación Puerto Comodoro Rivadavia IV Etapa - Comodoro Rivadavia - Chubut	0	100.000	0	0	0,00	0,00	0,00	0,00	0,00
51		Ampliación Puerto Comodoro Rivadavia IV Etapa - Comodoro Rivadavia - Chubut	0	100.000	0	0	0,00	0,00	0,00	0,00	0,00
45		Dragado de Mantenimiento del Puerto de Rawson - Rawson - Chubut	0	100.000	0	0	0,00	0,00	0,00	0,00	0,00
51		Dragado de Mantenimiento del Puerto de Rawson - Rawson - Chubut	0	100.000	0	0	0,00	0,00	0,00	0,00	0,00
46		Ampliación del Muelle Pesquero del Puerto de Rawson - Rawson Chubut	0	100.000	0	0	0,00	0,00	0,00	0,00	0,00
51		Ampliación del Muelle Pesquero del Puerto de Rawson - Rawson Chubut	0	100.000	0	0	0,00	0,00	0,00	0,00	0,00
48		Reconstrucción de Escollera Sudeste entre Km. 5400 y 7700 del Canal de Acceso al Puerto La Plata	0	200.000.000	0	0	0,00	0,00	0,00	0,00	0,00
51		Reconstrucción de Escollera Sudeste entre Km. 5400 y 7700 del Canal de Acceso al Puerto La Plata	0	200.000.000	0	0	0,00	0,00	0,00	0,00	0,00

49		Construcción Accesos a Nuevas Instalaciones del Puerto de Santa Fe - Provincia de Santa Fe	0	100.000	0	0	0,00	0,00	0,00	0,00	0,00
	51	Construcción Accesos a Nuevas Instalaciones del Puerto de Santa Fe - Provincia de Santa Fe	0	100.000	0	0	0,00	0,00	0,00	0,00	0,00
50		Ampliación del Puerto Caleta Paula - Etapa II - Provincia de Santa Cruz	0	100.000	0	0	0,00	0,00	0,00	0,00	0,00
	51	Ampliación del Puerto Caleta Paula - Etapa II - Provincia de Santa Cruz	0	100.000	0	0	0,00	0,00	0,00	0,00	0,00
51		Mejoramiento de 600m del Muro de Gravedad del Parque Español - Sector Costero Próximo a Monumento a la Bandera	0	100.000	0	0	0,00	0,00	0,00	0,00	0,00
	51	Mejoramiento de 600m del Muro de Gravedad del Parque Español - Sector Costero Próximo a Monumento a la Bandera	0	100.000	0	0	0,00	0,00	0,00	0,00	0,00
54		Reconversión Puerto Iguazú - Provincia de Misiones	0	100.000	0	0	0,00	0,00	0,00	0,00	0,00
	51	Reconversión Puerto Iguazú - Provincia de Misiones	0	100.000	0	0	0,00	0,00	0,00	0,00	0,00
55		Reconversión Puerto Diamante - Provincia de Entre Ríos	0	100.000	0	0	0,00	0,00	0,00	0,00	0,00
	51	Reconversión Puerto Diamante - Provincia de Entre Ríos	0	100.000	0	0	0,00	0,00	0,00	0,00	0,00
56		Ampliación Muelle en Puerto Ibicuy - Provincia de Entre Ríos	0	100.000	0	0	0,00	0,00	0,00	0,00	0,00
	51	Ampliación Muelle en Puerto Ibicuy - Provincia de Entre Ríos	0	100.000	0	0	0,00	0,00	0,00	0,00	0,00
57		Remodelación Escollera Interior Puerto Mar del Plata - Provincia de Buenos Aires	0	100.000	0	0	0,00	0,00	0,00	0,00	0,00
	51	Remodelación Escollera Interior Puerto Mar del Plata - Provincia de Buenos Aires	0	100.000	0	0	0,00	0,00	0,00	0,00	0,00
58		Cierre de Dársena Puerto San Pedro - Provincia de Buenos Aires	0	100.000	0	0	0,00	0,00	0,00	0,00	0,00
	51	Cierre de Dársena Puerto San Pedro - Provincia de Buenos Aires	0	100.000	0	0	0,00	0,00	0,00	0,00	0,00
59		Terminal de Contenedores Espigón III Puerto Mar del Plata - Provincia de Buenos Aires	0	100.000	0	0	0,00	0,00	0,00	0,00	0,00
	51	Terminal de Contenedores Espigón III Puerto Mar del Plata - Provincia de Buenos Aires	0	100.000	0	0	0,00	0,00	0,00	0,00	0,00
62		Construcción de Espigones VIII y IX - Puerto de Mar del Plata - Provincia de Buenos Aires	0	50.000.000	0	0	0,00	0,00	0,00	0,00	0,00
	51	Construcción de Espigones VIII y IX - Puerto de Mar del Plata - Provincia de Buenos Aires	0	50.000.000	0	0	0,00	0,00	0,00	0,00	0,00
63		Reconversión Muelle Puerto de Concepción del Uruguay - Provincia de Entre Ríos	0	100.000	0	0	0,00	0,00	0,00	0,00	0,00
	51	Reconversión Muelle Puerto de Concepción del Uruguay - Provincia de Entre Ríos	0	100.000	0	0	0,00	0,00	0,00	0,00	0,00
64		Reconversión Puerto Reconquista - Provincia de Santa Fe	0	100.000	0	0	0,00	0,00	0,00	0,00	0,00
	51	Reconversión Puerto Reconquista - Provincia de Santa Fe	0	100.000	0	0	0,00	0,00	0,00	0,00	0,00
65		Reconversión Puerto Villa Ocampo - Provincia de Santa Fe	0	10.000	0	0	0,00	0,00	0,00	0,00	0,00
	51	Reconversión Puerto Villa Ocampo - Provincia de Santa Fe	0	10.000	0	0	0,00	0,00	0,00	0,00	0,00
66		Frente Muelles de Silos en Puerto Barranqueras - Provincia de Chaco	0	10.000	0	0	0,00	0,00	0,00	0,00	0,00
	51	Frente Muelles de Silos en Puerto Barranqueras - Provincia de Chaco	0	10.000	0	0	0,00	0,00	0,00	0,00	0,00
67		Construcción Escollera, Puerto y Defensa de Embarque sobre Río Bermejo - Aguas Blancas - Departamento de Orán - Salta	0	100.000	0	0	0,00	0,00	0,00	0,00	0,00
	51	Construcción Escollera, Puerto y Defensa de Embarque sobre Río Bermejo - Aguas Blancas - Departamento de Orán - Salta	0	100.000	0	0	0,00	0,00	0,00	0,00	0,00
69		Refuncionalización y Puesta en Valor Sede de la Subsecretaría de Puertos y Vías Navegables (Edificio de Av. España 2221)	0	10.000	0	0	0,00	0,00	0,00	0,00	0,00

	51	Refuncionalización y Puesta en Valor Sede de la Subsecretaría de Puertos y Vías Navegables (Edificio de Av. España 2221)	0	10.000	0	0	0,00	0,00	0,00	0,00	0,00
70		Refuncionalización y Puesta en Valor Edificios e Instalaciones Delegación Paraná Medio de la D.N.V.N. E.I-Entre Ríos	0	10.000	0	0	0,00	0,00	0,00	0,00	0,00
	51	Refuncionalización y Puesta en Valor Edificios e Instalaciones Delegación Paraná Medio de la D.N.V.N. E.I-Entre Ríos	0	10.000	0	0	0,00	0,00	0,00	0,00	0,00
73		Reparación Varadero de la Delegación Paraná Medio de la Dirección Nacional de Vías Navegables - Provincia de Entre Ríos	0	10.000	0	0	0,00	0,00	0,00	0,00	0,00
	51	Reparación Varadero de la Delegación Paraná Medio de la Dirección Nacional de Vías Navegables - Provincia de Entre Ríos	0	10.000	0	0	0,00	0,00	0,00	0,00	0,00
76		Acondicionamiento Instalaciones Eléctricas e Iluminación de Emergencia Edificio Delegación Paraná Inferior de la DNVN	0	10.000	0	0	0,00	0,00	0,00	0,00	0,00
	51	Acondicionamiento Instalaciones Eléctricas e Iluminación de Emergencia Edificio Delegación Paraná Inferior de la DNVN	0	10.000	0	0	0,00	0,00	0,00	0,00	0,00
77		Construcción para Reposición de Buques Balizadores de la Dirección Nacional de Vías Navegables	0	5.000.000	0	0	0,00	0,00	0,00	0,00	0,00
	51	Construcción para Reposición de Buques Balizadores de la Dirección Nacional de Vías Navegables	0	5.000.000	0	0	0,00	0,00	0,00	0,00	0,00
79		Recuperación del Sector de Barrancas Entre las Calles Rosario y Estrada - Granadero Baigorria - Provincia de Santa Fe	0	100.000	0	0	0,00	0,00	0,00	0,00	0,00
	51	Recuperación del Sector de Barrancas Entre las Calles Rosario y Estrada - Granadero Baigorria - Provincia de Santa Fe	0	100.000	0	0	0,00	0,00	0,00	0,00	0,00
80		Consolidación de la Bajada Calle Formosa - Granadero Baigorria Provincia de Santa Fe	0	100.000	0	0	0,00	0,00	0,00	0,00	0,00
	51	Consolidación de la Bajada Calle Formosa - Granadero Baigorria Provincia de Santa Fe	0	100.000	0	0	0,00	0,00	0,00	0,00	0,00
81		Reacondicionamiento Bajada Calle Urquiza - Granadero Baigorria - Provincia de Santa Fe	0	3.878	0	0	0,00	0,00	0,00	0,00	0,00
	51	Reacondicionamiento Bajada Calle Urquiza - Granadero Baigorria - Provincia de Santa Fe	0	3.878	0	0	0,00	0,00	0,00	0,00	0,00
82		Definición Traza de Apertura de Zona Beta del Canal Punta Indio de 143.900 Km., El Codillo , Hasta la Isobata de 12 m.	0	497.380.000	0	0	0,00	0,00	0,00	0,00	0,00
	51	Definición Traza de Apertura de Zona Beta del Canal Punta Indio de 143.900 Km., El Codillo , Hasta la Isobata de 12 m.	0	497.380.000	0	0	0,00	0,00	0,00	0,00	0,00
83		Construcción Sede Administrativa y Galpones para la Relocalización del Distrito Río de la Plata de la SSPyVN	0	45.000.000	0	0	0,00	0,00	0,00	0,00	0,00
	51	Construcción Sede Administrativa y Galpones para la Relocalización del Distrito Río de la Plata de la SSPyVN	0	45.000.000	0	0	0,00	0,00	0,00	0,00	0,00
84		Reconstrucción Muelle de Barcazas, Muelle de Cargas Generales y Obras complementarias en Puerto Ibicuy - Provincia de Entre Ríos	0	100.000	0	0	0,00	0,00	0,00	0,00	0,00
	51	Reconstrucción Muelle de Barcazas, Muelle de Cargas Generales y Obras complementarias en Puerto Ibicuy - Provincia de Entre Ríos	0	100.000	0	0	0,00	0,00	0,00	0,00	0,00
85		Construcción Accesos Terrestres e Instalaciones Electromecánicas para la Operatividad del Puerto Ibicuy - Provincia de Entre Ríos	0	10.000	0	0	0,00	0,00	0,00	0,00	0,00
	51	Construcción Accesos Terrestres e Instalaciones Electromecánicas para la Operatividad del Puerto Ibicuy - Provincia de Entre Ríos	0	10.000	0	0	0,00	0,00	0,00	0,00	0,00

604	16	86	Puesta en Valor Edificio, Varadero e Instalaciones del Distrito Paraná Superior - Provincia de Corrientes	0	10.000	0	0	0,00	0,00	0,00	0,00	
		51	Puesta en Valor Edificio, Varadero e Instalaciones del Distrito Paraná Superior - Provincia de Corrientes	0	10.000	0	0	0,00	0,00	0,00	0,00	
		87	Puesta en Valor Edificio, Varadero e Instalaciones del Distrito Paraná Inferior - Provincia de Santa Fe	0	10.000	0	0	0,00	0,00	0,00	0,00	
		51	Puesta en Valor Edificio, Varadero e Instalaciones del Distrito Paraná Inferior - Provincia de Santa Fe	0	10.000	0	0	0,00	0,00	0,00	0,00	
		89	Construcción de Nueva Terminal Port Ita Ibaté, provincia de Corrientes	0	100.000	0	0	0,00	2,00	2,00	0,00	0,00
		51	Construcción de Nueva Terminal Port Ita Ibaté, provincia de Corrientes	0	100.000	0	0	0,00	2,00	2,00	0,00	0,00
		1	Dirección Nacional de Vialidad Mantenimiento Mantenimiento por Administración									
		1	Mantenimiento por Administración (3)	1.101.753.747	875.406.284	852.814.114	839.614.367	0,00	100,00	100,00	25,00	100,00
		51	Mantenimiento por Administración (3)	1.101.753.747	875.406.284	852.814.114	839.614.367	0,00	100,00	100,00	25,00	100,00
		2	Rutas Varias - Tramo Obras y Compra de Materiales para Seguridad Vial (3)	12.577.724	9.972.600	3.998.491	3.998.490	0,00	100,00	100,00	25,00	100,00
		51	Rutas Varias - Tramo Obras y Compra de Materiales para Seguridad Vial (3)	12.577.724	9.972.600	3.998.491	3.998.490	0,00	100,00	100,00	25,00	100,00
		3	Mantenimiento por Convenio									
		24	La Pampa - Tramos Varios Rutas Nº 143, Nº 151 y Nº 152	4.490.000	543.000	1	0	100,00	0,00	0,00	0,00	0,00
		51	La Pampa - Tramos Varios Rutas Nº 143, Nº 151 y Nº 152 - Convenio 10	4.490.000	543.000	1	0	100,00	0,00	0,00	0,00	0,00
		25	Neuquén - Tramos Varios Rutas Nº 22 y Nº 40	20.418.012	7.014.000	1	0	71,93	0,00	0,00	0,00	0,00
		51	Rutas Nº 22 - Nº 40 - Nº 234 TFO Neuquén - Convenio 10	20.418.012	7.014.000	1	0	71,93	0,00	0,00	0,00	0,00
		26	Río Negro - Tramos Varios Rutas Nº 23 y Nº 250	44.994.000	861.000	8.435.402	8.435.400	87,51	0,00	0,00	0,00	0,00
		51	Rutas Nº 23 - Nº 250 TFO - Río Negro - Convenio 10	44.994.000	861.000	8.435.402	8.435.400	87,51	0,00	0,00	0,00	0,00
		27	Santa Cruz Tramos Varios Ruta Nº 3, Nº 40, Nº 228 y Nº 293	101.900.334	1.000	1	0	100,00	0,00	0,00	0,00	0,00
		51	Santa Cruz Tramos Varios Ruta Nº 3, Nº 40, Nº 228 y Nº 293	101.900.334	1.000	1	0	100,00	0,00	0,00	0,00	0,00
28	Tierra del Fuego - Tramos Varios Ruta Nº 3 y Complementarias A	9.214.000	8.573.000	57.186	57.185	58,78	0,00	0,00	0,00	0,00		
51	Tierra del Fuego - Tramos Varios Ruta Nº 3 y Complementarias A	9.214.000	8.573.000	57.186	57.185	58,78	0,00	0,00	0,00	0,00		
30	Jujuy - Tramos Varios Rutas Nº 40, Nº 52 y Nº 66	22.264.715	170.000	1	0	100,00	0,00	0,00	0,00	0,00		
51	Rutas Nº 40 - Nº 52 - Nº 66 TFO Jujuy - Convenio 10 Tramos Varios	22.264.715	170.000	1	0	100,00	0,00	0,00	0,00	0,00		
32	Formosa - Tramos Varios Ruta Nº 81	2.147.000	50.000	1	0	100,00	0,00	0,00	0,00	0,00		
51	Ruta Nº 81 TFO Formosa - Convenio 8 Tramos Varios	2.147.000	50.000	1	0	100,00	0,00	0,00	0,00	0,00		
33	Convenio Gendarmería-Conservación Tramos Varios Ruta Nº 86	14.911.000	1.000	1	0	100,00	0,00	0,00	0,00	0,00		
51	Convenio Gendarmería-Conservación Tramos Varios Ruta Nº 86	14.911.000	1.000	1	0	100,00	0,00	0,00	0,00	0,00		
37	La Rioja - Tramos Varios Rutas Nº 40 - Nº 76 - Nº 79	2.111.000	1.000	96.028	96.026	21,42	0,00	0,00	0,00	0,00		
51	La Rioja - Tramos Varios Rutas Nº 40 - Nº 76 - Nº 79	2.111.000	1.000	96.028	96.026	21,42	0,00	0,00	0,00	0,00		
38	Ruta Nº 89 TFO Chaco- Convenio Nº 2 Tramos Varios	19.592.080	1.000	1	0	100,00	0,00	0,00	0,00	0,00		
51	Ruta Nº 89 TFO Chaco- Convenio Nº 2 Tramos Varios	19.592.080	1.000	1	0	100,00	0,00	0,00	0,00	0,00		
45	Ruta Nacional Nº 242-40 - Tramo: TFO Neuquén - Convenio 14, Sección: Catán Lil - Límite con Mendoza / Las Lajas - Límite con Chi	12.205.000	13.703.000	34.112.552	30.800.089	61,47	38,53	38,53	5,69	7,45		
51	Ruta Nacional Nº 242-40 - Tramo: TFO Neuquén - Convenio 14, Sección: Catán Lil - Límite con Mendoza / Las Lajas - Límite con Chi	12.205.000	13.703.000	34.112.552	30.800.089	61,47	38,53	38,53	5,69	7,45		
46	Ruta Nacional Nº 23-250-151-22-1S40 - Tramo: TFO Río Negro Convenio 14, Sección: Tramos Varios	0	15.186.286	28.498.216	14.249.107	48,26	51,74	51,74	0,00	0,00		

51	Ruta Nacional Nº 23-250-151-22-1S40 - Tramo: TFO Río Negro Convenio 14, Sección: Tramos Varios	0	15.186.286	28.498.216	14.249.107	48,26	51,74	51,74	0,00	0,00
47	Ruta Nacional Nº 3;40;281;288;293 - Tramo: TFO Santa Cruz - Convenio 14, Sección: Tramos Varios	23.001.102	77.385.286	118.927.023	118.927.022	95,49	4,51	4,51	0,00	1,85
51	Ruta Nacional Nº 3;40;281;288;293 - Tramo: TFO Santa Cruz - Convenio 14, Sección: Tramos Varios	23.001.102	77.385.286	118.927.023	118.927.022	95,49	4,51	4,51	0,00	1,85
48	Ruta Nacional Nº 3 - Complementaria a,b - TFO Tierra Del Fuego - Sección: Convenio 13, Tramos Varios	0	4.148.000	5.459.290	5.459.289	34,55	65,45	65,45	0,00	2,77
51	Ruta Nacional Nº 3 - Complementaria a,b - TFO Tierra Del Fuego - Sección: Convenio 13, Tramos Varios	0	4.148.000	5.459.290	5.459.289	34,55	65,45	65,45	0,00	2,77
49	Ruta Nacional Nº 52 - 40 - Tramo: TFO Jujuy Convenio 14, Sección: Tramos Varios	1.796.975	13.722.429	32.658.321	32.658.321	77,20	22,80	22,80	0,00	0,00
51	Ruta Nacional Nº 52 - 40 - Tramo: TFO Jujuy Convenio 14, Sección: Tramos Varios	1.796.975	13.722.429	32.658.321	32.658.321	77,20	22,80	22,80	0,00	0,00
50	Ruta Nacional Nº 1S40 - Tramo: TFO Chubut. Límite con Río Negro - Empalme Ruta Nacional Nº 40, Sección: Km. 240 - Km. 279	0	20.157.000	2.714.079	2.714.078	7,23	92,77	92,77	0,00	0,38
51	Ruta Nacional Nº 1S40 - Tramo: TFO Chubut. Límite con Río Negro - Empalme Ruta Nacional Nº 40, Sección: Km. 240 - Km. 279	0	20.157.000	2.714.079	2.714.078	7,23	92,77	92,77	0,00	0,38
51	Ruta Nacional Nº 76 - Tramo: TFO La Rioja - Convenio 11, Sección: Villa Castelli (Km. 149,62) - Límite con Chile (Km. 349,69)	0	2.680.000	3.332.242	3.332.241	29,95	70,05	70,05	0,00	2,52
51	Ruta Nacional Nº 76 - Tramo: TFO La Rioja - Convenio 11, Sección: Villa Castelli (Km. 149,62) - Límite con Chile (Km. 349,69)	0	2.680.000	3.332.242	3.332.241	29,95	70,05	70,05	0,00	2,52
52	Ruta Nacional Nº Ex 89 - Tramo: TFO Chaco - Convenio 6 - Sección: Tramos Varios	0	1.823.429	18.703.881	18.703.881	64,16	35,84	35,84	0,00	35,84
51	Ruta Nacional Nº Ex 89 - Tramo: TFO Chaco - Convenio 6 - Sección: Tramos Varios	0	1.823.429	18.703.881	18.703.881	64,16	35,84	35,84	0,00	35,84
53	RN Nº 242 y RN Nº 40 - Tramo: (T.F.O.) Neuquén - Convenio 15 - Sección: Catán Lil - Límite Mendoza / Las Lajas - Chile	0	6.973.917	1	0	0,00	45,83	45,83	0,00	0,00
51	RN Nº 242 y RN Nº 40 - Tramo: (T.F.O.) Neuquén - Convenio 15 - Sección: Catán Lil - Límite Mendoza / Las Lajas - Chile	0	6.973.917	1	0	0,00	45,83	45,83	0,00	0,00
54	RN Nº 23, RN Nº 22, RN Nº 250 RN Nº232 RN Nº 1S40 - Tramo: (T.F.O.) Río Negro Convenio 15 - Sección: Tramos Varios	0	8.533.667	1	0	0,00	45,83	45,83	0,00	0,00
51	RN Nº 23, RN Nº 22, RN Nº 250 RN Nº232 RN Nº 1S40 - Tramo: (T.F.O.) Río Negro Convenio 15 - Sección: Tramos Varios	0	8.533.667	1	0	0,00	45,83	45,83	0,00	0,00
55	RN Nº 3, RN Nº40, RN Nº281, RN Nº288, RN Nº293 - Tramo: (T.F.O.) Santa Cruz - Convenio 15 - Sección: Tramos Varios	0	35.777.792	75.613.371	75.613.369	0,00	45,83	45,83	3,59	25,72
51	RN Nº 3, RN Nº40, RN Nº281, RN Nº288, RN Nº293 - Tramo: (T.F.O.) Santa Cruz - Convenio 15 - Sección: Tramos Varios	0	35.777.792	75.613.371	75.613.369	0,00	45,83	45,83	3,59	25,72
56	Complementarias A y B - (T.F.O.) Tierra del Fuego - Convenio 14 - Tramos: Varios	0	4.678.333	1	0	0,00	33,33	33,33	5,71	5,71
51	Complementarias A y B - (T.F.O.) Tierra del Fuego - Convenio 14 - Tramos: Varios	0	4.678.333	1	0	0,00	33,33	33,33	5,71	5,71
57	Ruta Nacional Nº 52 - Ruta Nacional Nº 40 - Tramo: (T.F.O.) Jujuy Convenio 15 - Sección: Tramos Varios	0	17.500.000	1	0	0,00	45,83	45,83	0,00	0,00
51	Ruta Nacional Nº 52 - Ruta Nacional Nº 40 - Tramo: (T.F.O.) Jujuy Convenio 15 - Sección: Tramos Varios	0	17.500.000	1	0	0,00	45,83	45,83	0,00	0,00
58	RN Nº 1S40 - Tramo: (T.F.O.) Chubut Límite con Río Negro - Empalmo RN Nº 40 - Convenio 10 - Sección: Km. 240 - Km. 279	0	12.300.000	1	0	0,00	37,50	37,50	0,00	0,00

	51	RN N° 1S40 - Tramo: (T.F.O.) Chubut Límite con Río Negro - Empalme RN N° 40 - Convenio 10 - Sección: Km. 240 - Km. 279	0	12.300.000	1	0	0,00	37,50	37,50	0,00	0,00
	59	Ruta Nacional N° 76 - Tramo: (T.F.O.) La Rioja - Convenio 12 - Sección: Empalme Ruta Nacional N° 150 - Vinchina	0	4.583.333	1	0	0,00	33,33	33,33	0,00	0,00
	51	Ruta Nacional N° 76 - Tramo: (T.F.O.) La Rioja - Convenio 12 - Sección: Empalme Ruta Nacional N° 150 - Vinchina	0	4.583.333	1	0	0,00	33,33	33,33	0,00	0,00
	60	Ruta Nacional N° Ex 89 - Tramo: (T.F.O.) Chaco - Convenio 7 - Sección: Tramos Varios	0	10.751.125	1	0	0,00	45,83	45,83	0,00	0,00
	51	Ruta Nacional N° Ex 89 - Tramo: (T.F.O.) Chaco - Convenio 7 - Sección: Tramos Varios	0	10.751.125	1	0	0,00	45,83	45,83	0,00	0,00
	61	Ruta Nacional N° 22; Tramo: (T.F.O.) - Puente Sobre Río Neuquén - Plottier (N° 1); Sección: km.1217,86 - km. 1237,00	0	2.813.833	9.699.372	9.699.371	0,00	33,33	33,33	5,71	13,20
	51	Ruta Nacional N° 22; Tramo: (T.F.O.) - Puente Sobre Río Neuquén - Plottier (N° 1); Sección: km.1217,86 - km. 1237,00	0	2.813.833	9.699.372	9.699.371	0,00	33,33	33,33	5,71	13,20
4		Señalamiento									
	1	Señalamiento Horizontal Nacional (3)	80.297.666	47.742.600	54.740.021	53.210.735	0,00	100,00	100,00	25,00	100,00
	51	Señalamiento Horizontal Nacional (3)	80.297.666	47.742.600	54.740.021	53.210.735	0,00	100,00	100,00	25,00	100,00
	6	Señalética Turística en Rutas Nacionales-Señalamiento Vertical	36.441.000	77.000	1	0	100,00	0,00	0,00	0,00	0,00
	51	Señalética Turística en Rutas Nacionales-Señalamiento Vertical	36.441.000	77.000	1	0	100,00	0,00	0,00	0,00	0,00
	7	Señalamiento Horizontal Zona Litoral	185.830.480	1.000	1	0	100,00	0,00	0,00	0,00	0,00
	51	Señalamiento Horizontal Zona Litoral	185.830.480	1.000	1	0	100,00	0,00	0,00	0,00	0,00
	8	Señalamiento Horizontal Zona Norte	175.398.205	1.000	1	0	100,00	0,00	0,00	0,00	0,00
	51	Señalamiento Horizontal Zona Norte	175.398.205	1.000	1	0	100,00	0,00	0,00	0,00	0,00
	9	Señalamiento Horizontal Zona Centro	157.064.525	23.000	210.406	210.406	100,00	0,00	0,00	0,00	0,00
	51	Señalamiento Horizontal Zona Centro	157.064.525	23.000	210.406	210.406	100,00	0,00	0,00	0,00	0,00
	10	Señalamiento Horizontal Zona Sur	185.078.517	1.000	316.901	0	100,00	0,00	0,00	0,00	0,00
	51	Señalamiento Horizontal Zona Sur	185.078.517	1.000	316.901	0	100,00	0,00	0,00	0,00	0,00
	11	Señalamiento Horizontal Zona Litoral Etapa 2	191.523.523	12.880.750	47.951.293	47.395.779	99,82	0,18	0,18	0,00	0,18
	51	Señalamiento Horizontal Zona Litoral Etapa 2	191.523.523	12.880.750	47.951.293	47.395.779	99,82	0,18	0,18	0,00	0,18
	12	Señalamiento Horizontal Zona Norte Etapa 2	206.512.836	5.834.500	15.395.828	15.395.828	100,00	0,00	0,00	0,00	0,00
	51	Señalamiento Horizontal Zona Norte Etapa 2	206.512.836	5.834.500	15.395.828	15.395.828	100,00	0,00	0,00	0,00	0,00
	13	Señalamiento Horizontal Zona Centro Etapa 2	177.787.112	14.475.750	63.704.897	63.704.896	99,75	0,25	0,25	0,00	0,15
	51	Señalamiento Horizontal Zona Centro Etapa 2	177.787.112	14.475.750	63.704.897	63.704.896	99,75	0,25	0,25	0,00	0,15
	14	Señalamiento Horizontal Zona Sur Etapa 2	209.651.617	6.339.500	42.098.746	42.098.745	100,00	0,00	0,00	0,00	0,00
	51	Señalamiento Horizontal Zona Sur Etapa 2	209.651.617	6.339.500	42.098.746	42.098.745	100,00	0,00	0,00	0,00	0,00
	16	Rutas Nacionales Varias en Zona Sur: Buenos Aires, Neuquén, Chubut, La Pampa	0	5.588.867	196.006.890	196.006.888	5,82	53,82	53,82	14,41	61,45
	51	Rutas Nacionales Varias en Zona Sur: Buenos Aires, Neuquén, Chubut, La Pampa	0	5.588.867	196.006.890	196.006.888	5,82	53,82	53,82	14,41	61,45
	17	Rutas Nacionales Varias en Zona Litoral y Noroeste: Buenos Aires, Santa Fe, Corrientes, Misiones, Entre Ríos, Chaco y Formosa	0	5.317.200	199.961.493	199.961.491	3,64	55,06	55,06	16,96	68,08
	51	Rutas Nacionales Varias en Zona Litoral y Noroeste: Buenos Aires, Santa Fe, Corrientes, Misiones, Entre Ríos, Chaco y Formosa	0	5.317.200	199.961.493	199.961.491	3,64	55,06	55,06	16,96	68,08
	18	Rutas Nacionales Varias en Zona Centro: Córdoba, Mendoza, La Rioja, San Juan	0	3.214.333	1	0	0,00	33,33	33,33	0,00	0,00
	51	Rutas Nacionales Varias en Zona Centro: Córdoba, Mendoza, La Rioja, San Juan	0	3.214.333	1	0	0,00	33,33	33,33	0,00	0,00
	19	Rutas Nacionales Varias en Zona Nort: Tucumán, Salta, Jujuy, Catamarca y Santiago del Estero	0	3.235.222	1	0	0,00	33,33	33,33	0,00	0,00
	51	Rutas Nacionales Varias en Zona Nort: Tucumán, Salta, Jujuy, Catamarca y Santiago del Estero	0	3.235.222	1	0	0,00	33,33	33,33	0,00	0,00

20		Señalamiento Horizontal Zona Sur - Etapa IIIb - Neuquén, Chubut, La Pampa, Río Negro,Santa Cruz	0	3.146.667	1	0	0,00	33,33	33,33	0,00	0,00
	51	Señalamiento Horizontal Zona Sur - Etapa IIIb - Neuquén, Chubut, La Pampa, Río Negro,Santa Cruz	0	3.146.667	1	0	0,00	33,33	33,33	0,00	0,00
21		Señalamiento Vertical en Rutas Varias en Chubut	0	466.667	1	0	0,00	10,00	10,00	0,00	0,00
	51	Señalamiento Vertical en Rutas Varias en Chubut	0	466.667	1	0	0,00	10,00	10,00	0,00	0,00
22		Señalamiento Horizontal Zona Centro - Etapa IIIa - Buenos Aires, Córdoba, Mendoza, San Juan, San Luis y La Pampa	0	5.252.244	165.260.225	165.260.225	3,87	54,93	54,93	14,41	67,01
	51	Señalamiento Horizontal Zona Centro - Etapa IIIa - Buenos Aires, Córdoba, Mendoza, San Juan, San Luis y La Pampa	0	5.252.244	165.260.225	165.260.225	3,87	54,93	54,93	14,41	67,01
23		Señalamiento Horizontal Zona Norte Etapa IIIa:Córdoba,Tucumán,Salta,Jujuy,Santa Fe,La Rioja,Catamarca y Santiago del Estero	0	5.235.822	199.519.361	182.704.279	13,23	49,58	49,58	13,51	61,53
	51	Señalamiento Horizontal Zona Norte Etapa IIIa:Córdoba,Tucumán,Salta,Jujuy,Santa Fe,La Rioja,Catamarca y Santiago del Estero	0	5.235.822	199.519.361	182.704.279	13,23	49,58	49,58	13,51	61,53
24		Señalamiento Vertical en Rutas Varias en San Juan	0	911.167	1	0	0,00	30,00	30,00	0,00	0,00
	51	Señalamiento Vertical en Rutas Varias en San Juan	0	911.167	1	0	0,00	30,00	30,00	0,00	0,00
5		Obras de Emergencia									
	1	Obras de Emergencia Menores (3)	1.087.490	3.301.000	19.452.846	17.437.804	0,00	100,00	100,00	25,00	100,00
	51	Obras de Emergencia Menores - Rutas Varias (3)	1.087.490	3.301.000	19.452.846	17.437.804	0,00	100,00	100,00	25,00	100,00
	2	Obras en Puentes (3)	40.430.247	11.925.200	45.855.211	45.855.210	0,00	100,00	100,00	25,00	100,00
	51	Obras en Puentes - Nacional - Rutas Varias (3)	40.430.247	11.925.200	45.855.211	45.855.210	0,00	100,00	100,00	25,00	100,00
	4	Obras Menores de Seguridad Vial Nacional (3)	6.180.690	8.807.600	54.143.082	46.581.092	0,00	100,00	100,00	25,00	100,00
	51	Obras Menores de Seguridad Vial Nacional - Rutas Varias (3)	6.180.690	8.807.600	54.143.082	46.581.092	0,00	100,00	100,00	25,00	100,00
6		Mantenimiento por Sistema Modular									
	6	Empalme Ruta Provincial Nº 20-Empalme Ruta Nacional Nº 40S (Río Mayo) y Empalme Ruta Provincial Nº 56 (R.Senguer)	43.886.286	1.000	1	0	100,00	0,00	0,00	0,00	0,00
	51	Empalme Ruta Provincial Nº 20-Empalme Ruta Nacional Nº 40S (Río Mayo) y Empalme Ruta Provincial Nº 56 (R.Senguer)	43.886.286	1.000	1	0	100,00	0,00	0,00	0,00	0,00
8		Mantenimiento Ruta - Límite con San Juan - Gustavo Andrés - Provincia de Mendoza	49.452.370	1.148.000	1	0	100,00	0,00	0,00	0,00	0,00
	51	Mantenimiento Ruta - Límite con San Juan - Gustavo Andrés - Provincia de Mendoza	49.452.370	1.148.000	1	0	100,00	0,00	0,00	0,00	0,00
11		Ruta Nº 16 - Límite con Chaco - Empalme Ruta Nacional Nº 9 y Nº 34	45.442.103	1.000	134.783	134.783	100,00	0,00	0,00	0,00	0,00
	51	Ruta Nº 16 - Límite con Chaco - Empalme Ruta Nacional Nº 9 y Nº 34	45.442.103	1.000	134.783	134.783	100,00	0,00	0,00	0,00	0,00
19		Ruta Nº 3 - Empalme Ruta Provincial Nº 4 - Empalme Ruta Provincial Nº 6 - Km. 18 - Km. 61	0	9.292.000	99.937.295	99.937.294	23,67	48,21	48,21	13,74	34,30
	51	Ruta Nº 3 - Empalme Ruta Provincial Nº 4 - Empalme Ruta Provincial Nº 6 - Km. 18 - Km. 61	0	9.292.000	99.937.295	99.937.294	23,67	48,21	48,21	13,74	34,30
20		Ruta A001 - Acceso Sudeste	99.996.419	1.000	1	0	100,00	0,00	0,00	0,00	0,00
	51	Ruta A001 - Acceso Sudeste	99.996.419	1.000	1	0	100,00	0,00	0,00	0,00	0,00
22		Ruta Nacional Nº 40 - Seclantes - Empalme Ruta Nacional Nº 41 Km. 4.433 - Km. 4.594 - Provincia de Salta	86.146.954	780.000	1	0	100,00	0,00	0,00	0,00	0,00
	51	Ruta Nacional Nº 40 - Seclantes - Empalme Ruta Nacional Nº 41 Km. 4.433 - Km. 4.594 - Provincia de Salta	86.146.954	780.000	1	0	100,00	0,00	0,00	0,00	0,00
23		Rutas Nº 51 y Nº 40 - Campo Quijano - Límite con Chile - San Antonio de Los Cobres - Límite Jujuy - Provincia de Salta	102.223.000	333.000	580.040	290.020	100,00	0,00	0,00	0,00	0,00
	51	Rutas Nº 51 y Nº 40 - Campo Quijano - Límite con Chile - San Antonio de Los Cobres - Límite Jujuy - Provincia de Salta	102.223.000	333.000	580.040	290.020	100,00	0,00	0,00	0,00	0,00
25		Ruta Nacional Nº 40 - Empalme Ruta Nacional Nº 25 - Empalme Ruta Provincial Nº 56 - Km. 1556 - Provincia de Chubut	22.713.000	1.000	1	0	100,00	0,00	0,00	0,00	0,00

		Ruta Nacional N° 40 - Empalme Ruta Nacional N° 25 - Empalme Ruta Provincial N° 56 - Km. 1556 - Provincia de Chubut	22.713.000	1.000	1	0	100,00	0,00	0,00	0,00	0,00
26		Ruta N° 26 - Empalme Ex Ruta Nacional N° 26 - Empalme Ruta Nacional N° 40 - Provincia de Chubut	14.262.133	1.000	1.384.730	0	100,00	0,00	0,00	0,00	0,00
	51	Ruta N° 26 - Empalme Ex Ruta Nacional N° 26 - Empalme Ruta Nacional N° 40 - Provincia de Chubut	14.262.133	1.000	1.384.730	0	100,00	0,00	0,00	0,00	0,00
27		Obras de Mantenimiento, Vigilancia y Seguridad Integral Puentes Nuevo Pueyrredón y Avellaneda - Provincia de Buenos Aires	164.258.000	1.000	1	0	100,00	0,00	0,00	0,00	0,00
	51	Obras de Mantenimiento, Vigilancia y Seguridad Integral Puentes Nuevo Pueyrredón y Avellaneda - Provincia de Buenos Aires	164.258.000	1.000	1	0	100,00	0,00	0,00	0,00	0,00
35		Puentes sobre Riachuelo: Nicolás Avellaneda y accesos y Nuevo Puente Pueyrredón y accesos	148.134.610	22.856.571	56.989.734	56.989.734	82,64	17,36	17,36	2,18	11,21
	51	Puentes sobre Riachuelo: Nicolás Avellaneda y accesos y Nuevo Puente Pueyrredón y accesos	148.134.610	22.856.571	56.989.734	56.989.734	82,64	17,36	17,36	2,18	11,21
38		Ruta Nacional N° 60 Tinogasta - Límite con Chile	16.520.849	16.181.077	49.398.421	49.398.419	62,12	22,73	22,73	9,98	26,80
	51	Ruta Nacional N° 60 Tinogasta - Límite con Chile	16.520.849	16.181.077	49.398.421	49.398.419	62,12	22,73	22,73	9,98	26,80
43		Ruta Nacional N° 40 - N° 51 San Antonio de los Cobres - Límite con Jujuy / Campo Quijano - Límite con Chile	27.456.804	32.224.966	75.541.525	74.737.566	83,95	16,05	16,05	11,12	15,67
	51	Ruta Nacional N° 40 - N° 51 San Antonio de los Cobres - Límite con Jujuy / Campo Quijano - Límite con Chile	27.456.804	32.224.966	75.541.525	74.737.566	83,95	16,05	16,05	11,12	15,67
49		Mantenimiento 30 Puentes - Ruta Nacional N° 34 y N° 50	0	166.667	1	0	0,00	4,17	4,17	0,00	0,00
	51	Mantenimiento 30 Puentes - Ruta Nacional N° 34 y N° 50	0	166.667	1	0	0,00	4,17	4,17	0,00	0,00
50		Ruta Nacional N° 149 Tramo Barreal - Empalme Ruta Nacional	0	296.944	1	0	0,00	4,17	4,17	0,00	0,00
	51	Ruta Nacional N° 149 Tramo Barreal - Empalme Ruta Nacional	0	296.944	1	0	0,00	4,17	4,17	0,00	0,00
53		Ruta N° 40 y Ruta N° 260 Empalme Ruta Provincial N°22 - Límite con Chubut/Santa Cruz / Empalme Ruta Nacional N°40 -	0	111.111	1	0	0,00	4,17	4,17	0,00	0,00
	51	Ruta N° 40 y Ruta N° 260 Empalme Ruta Provincial N°22 - Límite con Chubut/Santa Cruz / Empalme Ruta Nacional N°40 -	0	111.111	1	0	0,00	4,17	4,17	0,00	0,00
55		Ruta Nacional N° 40 - Ruta Nacional N° A014 -20 - Ruta Nacional N° 142 y Ruta Nacional N° 7 Tramos Varios en San Juan y Mendoza	212.745.207	38.194.601	210.890.804	210.060.499	34,99	24,54	24,54	2,31	11,11
	51	Ruta N° 142, Ruta N° 40 y Ruta N° 7 - G.Andre - Empalme Ruta Nacional N° 20 /Mendoza - Límite San Juan/ San Martín (2)	212.745.207	34.029.143	203.626.995	210.060.499	81,64	18,36	18,36	5,40	25,92
	52	Ruta Nacional N° 40 - Ruta Nacional N° A014 -20 Límite con Mendoza - Avenida Circunvalacion de San Juan / Acceso a Sant	0	4.165.458	7.263.809	0	0,00	29,17	29,17	0,00	0,00
56		Ruta Nacional N° 152 El Carancho - Casa de Piedra	0	166.667	1	0	0,00	4,17	4,17	0,00	0,00
	51	Ruta Nacional N° 152 El Carancho - Casa de Piedra	0	166.667	1	0	0,00	4,17	4,17	0,00	0,00
57		Autopista A001 Acceso Sudeste - Sentido Capital y Sentido Bernal (2)	38.391.253	13.915.455	58.933.692	58.933.691	80,40	19,60	19,60	16,28	26,49
	51	Autopista A001 Acceso Sudeste - Sentido Capital y Sentido Bernal (2)	38.391.253	13.915.455	58.933.692	58.933.691	80,40	19,60	19,60	16,28	26,49
59		Ruta Nacional N° 40 Vallecito - Abra El Acay Km. 4470,31 - Km. 4610,91	4.997.226	30.533.636	110.206.527	110.206.526	38,98	45,77	45,77	10,01	46,60
	51	Ruta Nacional N° 40 Vallecito - Abra El Acay Km. 4470,31 - Km. 4610,91	4.997.226	30.533.636	110.206.527	110.206.526	38,98	45,77	45,77	10,01	46,60
61		Ruta Nacional N° 95 y Ruta Nacional N° 86 Tramos: Límite con Chaco - Villa General Güemes y Villa General Güemes - Posta Zalazar	24.463.544	10.488.960	22.781.666	21.381.730	67,22	32,78	32,78	3,69	10,15

		Ruta Nacional Nº 95 y Ruta Nacional Nº 86 Tramos: Límite con Chaco - Villa General Güemes y Villa General Güemes - Posta Zalazar	24.463.544	10.488.960	22.781.666	21.381.730	67,22	32,78	32,78	3,69	10,15
62		Ruta Sin Número sobre Puente Posadas - Encarnación	0	523.056	1	0	0,00	1,67	1,67	0,00	0,00
	51	Ruta Sin Número sobre Puente Posadas - Encarnación	0	523.056	1	0	0,00	1,67	1,67	0,00	0,00
64		Ruta Nacional Nº 40 Belén - Santa Maria - Agua Clara Km. 4103,11 - Límite con Tucumán Km. 4278,62	0	1.041.667	1	0	0,00	0,14	0,14	0,00	0,00
	51	Ruta Nacional Nº 40 Belén - Santa Maria - Agua Clara Km. 4103,11 - Límite con Tucumán Km. 4278,62	0	1.041.667	1	0	0,00	0,14	0,14	0,00	0,00
65		Ruta Nacional Nº 9 Yala - La Quiaca	0	2.623.583	47.120.815	47.038.830	8,38	52,35	52,35	3,87	30,12
	51	Ruta Nacional Nº 9 Yala - La Quiaca	0	2.623.583	47.120.815	47.038.830	8,38	52,35	52,35	3,87	30,12
66		Ruta Nacional Nº 3 Empalme Ruta Provincial Nº 39 - Acceso a Rada Tilly - Km. 1822,20 - Km. 1842,77	35.098.304	8.854.333	41.282.042	41.282.041	72,72	27,28	27,28	0,00	20,99
	51	Ruta Nacional Nº 3 Empalme Ruta Provincial Nº 39 - Acceso a Rada Tilly - Km. 1822,20 - Km. 1842,77	35.098.304	8.854.333	41.282.042	41.282.041	72,72	27,28	27,28	0,00	20,99
67		Puente Alsina - Puente Victorino de la Plaza - Puente Pueyrredó Viejo	6.783.781	41.123.636	90.359.162	90.359.161	21,27	59,05	59,05	9,64	40,13
	51	Puente Alsina - Puente Victorino de la Plaza - Puente Pueyrredó Viejo	6.783.781	41.123.636	90.359.162	90.359.161	21,27	59,05	59,05	9,64	40,13
68		Mantenimiento de Rutina por Sistema Modular de Ruta Nacional Nº3 / Ruta Nacional Nº251 General Conesa - Empalme Ruta Nacional Nº	0	333.333	1	0	0,00	4,17	4,17	0,00	0,00
	51	Mantenimiento de Rutina por Sistema Modular de Ruta Nacional Nº3 / Ruta Nacional Nº251 General Conesa - Empalme Ruta Nacional Nº	0	333.333	1	0	0,00	4,17	4,17	0,00	0,00
69		Mantenimiento por Sistema Modular Ruta Nacional Nº40 El Sosnedo - Pareditas	0	166.667	1	0	0,00	4,17	4,17	0,00	0,00
	51	Mantenimiento por Sistema Modular Ruta Nacional Nº40 El Sosnedo - Pareditas	0	166.667	1	0	0,00	4,17	4,17	0,00	0,00
70		Ruta Nacional Nº 78 - Tramo: Empalme Ruta Nacional Nº 40 (Rí Capayan) - Límite con la Provincia de Catamarca, Sección: Km. 0,00	0	1.311.208	6.960.321	6.960.320	0,00	29,17	29,17	17,04	28,24
	51	Ruta Nacional Nº 78 - Tramo: Empalme Ruta Nacional Nº 40 (Rí Capayan) - Límite con la Provincia de Catamarca, Sección: Km. 0,00	0	1.311.208	6.960.321	6.960.320	0,00	29,17	29,17	17,04	28,24
71		Ruta Nacional Nº 40 - 76 - Tramo: Límite con la Provincia de San Juan - Piedra Pintada (Cuesta de Miranda) / Empalme Ruta Nacion	0	1.703.708	4.892.735	4.892.734	0,00	29,17	29,17	6,13	6,13
	51	Ruta Nacional Nº 40 - 76 - Tramo: Límite con la Provincia de San Juan - Piedra Pintada (Cuesta de Miranda) / Empalme Ruta Nacion	0	1.703.708	4.892.735	4.892.734	0,00	29,17	29,17	6,13	6,13
72		Ruta Nacional Nº188 Empalme Ruta Nacional Nº143, Colonia Lopez - Empalme Ruta Nacional Nº40, Malargüe - Km.827,93 - Km.1.033,27	0	793.261	1	0	0,00	4,17	4,17	0,00	0,00
	51	Ruta Nacional Nº188 Empalme Ruta Nacional Nº143, Colonia Lopez - Empalme Ruta Nacional Nº40, Malargüe - Km.827,93 - Km.1.033,27	0	793.261	1	0	0,00	4,17	4,17	0,00	0,00
73		Ruta Nacional Nº3 Comandante Luis Piedra Buena - Empalme Ruta Nacional Nº40 - Progresiva 2.372,21 - Progresiva 2.582,35	0	3.077.958	1	0	0,00	29,17	29,17	0,00	0,00
	51	Ruta Nacional Nº3 Comandante Luis Piedra Buena - Empalme Ruta Nacional Nº40 - Progresiva 2.372,21 - Progresiva 2.582,35	0	3.077.958	1	0	0,00	29,17	29,17	0,00	0,00
74		Ruta Nacional Nº3 Empalme Ruta Provincial Nº4 y Ruta Provincial Nº21 - Km.18,8 - Km.29,20 - Buenos Aires	0	1.911.250	1	0	0,00	12,50	12,50	0,00	0,00
	51	Ruta Nacional Nº3 Empalme Ruta Provincial Nº4 y Ruta Provincial Nº21 - Km.18,8 - Km.29,20 - Buenos Aires	0	1.911.250	1	0	0,00	12,50	12,50	0,00	0,00

75		RN N°22, RN N° 229 y RN N°249 -Emp. RN N°3- Puente Río Colorado-Barrio Mirasol,Punta Alta-Emp. RN N°3 y N°229	0	250.000	1	0	0,00	4,17	4,17	0,00	0,00
	51	RN N°22, RN N° 229 y RN N°249 -Emp. RN N°3- Puente Río Colorado-Barrio Mirasol,Punta Alta-Emp. RN N°3 y N°229	0	250.000	1	0	0,00	4,17	4,17	0,00	0,00
76		Ruta Nacional A 008 - Tramo: Río Paraná - Empalme Av. Belgrano - Km.0,00 - Km.29,76 - Santa Fe	0	444.444	1	0	0,00	4,17	4,17	0,00	0,00
	51	Ruta Nacional A 008 - Tramo: Río Paraná - Empalme Av. Belgrano - Km.0,00 - Km.29,76 - Santa Fe	0	444.444	1	0	0,00	4,17	4,17	0,00	0,00
77		Ruta Nacional N° 40 - Tramo: Gobernador Gregores - Bajo Caracoles - Sección: Km. 918,58 - Km. 1.127,79	0	156.550	1	0	0,00	4,17	4,17	0,00	0,00
	51	Ruta Nacional N° 40 - Tramo: Gobernador Gregores - Bajo Caracoles - Sección: Km. 918,58 - Km. 1.127,79	0	156.550	1	0	0,00	4,17	4,17	0,00	0,00
78		Ruta Nacional N° 40 - Tramo: Bajo Caracoles - Límite con Chubut - Sección: Km. 1.127,79 - Km. 1.324,69	0	204.611	1	0	0,00	4,17	4,17	0,00	0,00
	51	Ruta Nacional N° 40 - Tramo: Bajo Caracoles - Límite con Chubut - Sección: Km. 1.127,79 - Km. 1.324,69	0	204.611	1	0	0,00	4,17	4,17	0,00	0,00
79		Ruta Nacional N° 3 - Tramo: Empalme Ruta Provincial N° 39 - Acceso a Rada Tilly - Sección: Km. 1.822,20 - Km. 1.842,77	0	272.222	1	0	0,00	20,83	20,83	4,60	4,60
	51	Ruta Nacional N° 3 - Tramo: Empalme Ruta Provincial N° 39 - Acceso a Rada Tilly - Sección: Km. 1.822,20 - Km. 1.842,77	0	272.222	1	0	0,00	20,83	20,83	4,60	4,60
80		Ruta Nacional N° 34 - Tramo: Río Seco - Limite con Bolivia - Sección: Km. 1374,12 - Km. 1487,32	0	388.889	1	0	0,00	4,17	4,17	0,00	0,00
	51	Ruta Nacional N° 34 - Tramo: Río Seco - Limite con Bolivia - Sección: Km. 1374,12 - Km. 1487,32	0	388.889	1	0	0,00	4,17	4,17	0,00	0,00
81		RN 142, RN 40, RN 7- Tr.: Gustavo Andre-Emp. RN20 Mendoza/Lte. San Juan -Sec: Km35-Km112,5, Km 3304-Km3377 y Km997,4-Km1041,8	0	1.555.556	1	0	0,00	25,00	25,00	0,00	0,00
	51	RN 142, RN 40, RN 7- Tr.: Gustavo Andre-Emp. RN20 Mendoza/Lte. San Juan -Sec: Km35-Km112,5, Km 3304-Km3377 y Km997,4-Km1041,8	0	1.555.556	1	0	0,00	25,00	25,00	0,00	0,00
82		RN N° 151, 143 y V143; Tramos: 151: Emp. Ruta Prov. N° 14 - Emp. Ruta Nac. N° V 143, 143: Limay Mahuida - Límite con Mendoza	0	194.444	1	0	0,00	4,17	4,17	0,00	0,00
	51	RN N° 151, 143 y V143; Tramos: 151: Emp. Ruta Prov. N° 14 - Emp. Ruta Nac. N° V 143, 143: Limay Mahuida - Límite con Mendoza	0	194.444	1	0	0,00	4,17	4,17	0,00	0,00
83		Ruta Nacional N° 12; Tramo: Límite con Entre Ríos - Empalme Ruta Provincial N° 25; Sección: km. 647,26 - km. 788,33	0	333.333	1	0	0,00	4,17	4,17	0,00	0,00
	51	Ruta Nacional N° 12; Tramo: Límite con Entre Ríos - Empalme Ruta Provincial N° 25; Sección: km. 647,26 - km. 788,33	0	333.333	1	0	0,00	4,17	4,17	0,00	0,00
7		Obras de Seguridad Vial									
	1	Ruta 11 - Corredor 1 (200 Km)	0	83.333	1	0	0,00	4,17	4,17	0,00	0,00
	51	Ruta 11 - Corredor 1 (200 Km)	0	83.333	1	0	0,00	4,17	4,17	0,00	0,00
2		Ruta N° 35 - Corredor 2 (200 Km)	0	849.000	1	0	0,00	4,17	4,17	0,00	0,00
	51	Ruta N° 35 - Corredor 2 (200 Km)	0	849.000	1	0	0,00	4,17	4,17	0,00	0,00
4		Ruta 14 - Corredor 4 (30 km)	0	1.050.000	1	0	0,00	12,50	12,50	0,00	0,00
	51	Ruta 14 - Corredor 4 (30 km)	0	1.050.000	1	0	0,00	12,50	12,50	0,00	0,00
7		Obras de Seguridad Vial Grupo III - Pcia. Río Negro	38.714.075	532.000	1	0	95,93	0,00	0,00	0,00	0,00
	51	Iluminación Cruce RN 251	38.714.075	532.000	1	0	100,00	0,00	0,00	0,00	0,00
9		Obras de Seguridad Vial G V - Prov Chaco- Santa Fe	21.921.673	2.112.000	256.502	0	84,40	1,30	1,30	0,00	0,00
	51	Ruta N° 95 - Acceso Sur y Norte a Villa Ángela Chaco (Program: Inicial 101)	21.921.673	871.000	0	0	100,00	0,00	0,00	0,00	0,00
	52	Ruta N° 95 - Acceso a Sáenz Peña Chaco - Km. 1.112.86 - Km. 1.115,53 - Provincia de Chaco	0	1.241.000	256.502	0	0,00	8,33	8,33	0,00	0,00
21		R.234 - LA RINCONADA - SAN MARTIN DE LOS ANDES	2.685.000	1.000	1	0	100,00	0,00	0,00	0,00	0,00

51	R.234 - LA RINCONADA - SAN MARTIN DE LOS ANDES	2.685.000	1.000	1	0	100,00	0,00	0,00	0,00	0,00
28	R.34 - TRAVESÍA URBANA POR TABOADA	0	2.332.200	1	0	0,00	70,00	70,00	0,00	0,00
51	R.34 - TRAVESÍA URBANA POR TABOADA	0	2.332.200	1	0	0,00	70,00	70,00	0,00	0,00
29	Ruta Nº 34 - Empalme Ruta Provincial Nº 5 - Pozo Hondo	650.279	1.000	20.689.105	20.689.105	47,00	53,00	53,00	0,00	27,05
51	Ruta Nº 34 - Empalme Ruta Provincial Nº 5 - Pozo Hondo	650.279	1.000	20.689.105	20.689.105	47,00	53,00	53,00	0,00	27,05
38	R.95 - INTERSECCION C/ ACCESO NORTE A VA. ANGELA	8.859.197	1.000	378.755	0	100,00	0,00	0,00	0,00	0,00
51	R.95 - INTERSECCION C/ ACCESO NORTE A VA. ANGELA	8.859.197	1.000	378.755	0	100,00	0,00	0,00	0,00	0,00
41	R.9-34 - PASO POR METAN	54.153.468	1.000	1.431.505	1.431.504	100,00	0,00	0,00	0,00	0,00
51	R.9-34 - PASO POR METAN	54.153.468	1.000	1.431.505	1.431.504	100,00	0,00	0,00	0,00	0,00
42	Ruta Nº 60 - Empalme Ruta Nacional Nº 9 - Límite Catamarca	11.161.255	30.000	33.676	33.676	100,00	0,00	0,00	0,00	0,00
51	Ruta Nº 60 - Empalme Ruta Nacional Nº 9 - Límite Catamarca	11.161.255	30.000	33.676	33.676	100,00	0,00	0,00	0,00	0,00
52	Ruta Nacional Nº 9 Límite Salta/Jujuy - El Carmen	2.963.898	94.000	318.601	318.600	100,00	0,00	0,00	0,00	0,00
51	Ruta Nacional Nº 9 Límite Salta/Jujuy - El Carmen	2.963.898	94.000	318.601	318.600	100,00	0,00	0,00	0,00	0,00
57	Ruta Nacional Nº 35, Empalme Ruta Provincial Nº 10 - Empal	7.485.148	17.233.118	14.595.026	14.595.025	42,38	57,62	57,62	0,00	0,83
51	Ruta Nacional Nº 35, Empalme Ruta Provincial Nº 10 - Empal	7.485.148	17.233.118	14.595.026	14.595.025	42,38	57,62	57,62	0,00	0,83
60	Ruta Nacional Nº 146, Acceso a Villa de la Quebracha - Inte	22.564.629	5.523.143	51.796.775	51.796.772	89,72	10,28	10,28	0,00	5,19
51	Ruta Nacional Nº 146, Acceso a Villa de la Quebracha - Inte	22.564.629	5.523.143	51.796.775	51.796.772	89,72	10,28	10,28	0,00	5,19
61	Ruta Nº 9-Empalme Ruta Nacional Nº 52 - Tilcara - Río Purmamarca; km 1752,41	0	611.000	1	0	0,00	8,33	8,33	0,00	0,00
51	Ruta Nº 9-Empalme Ruta Nacional Nº 52 - Tilcara - Río Purmamarca; km 1752,41	0	611.000	1	0	0,00	8,33	8,33	0,00	0,00
66	Ruta Nacional Nº 11 Resistencia - Límite Con Formosa Acceso a Colonia Benítez - Margarita Belén - La Leonesa y Empalme R	42.777.265	1.000	4.381.607	4.050.381	91,37	8,63	8,63	0,00	0,00
51	Ruta Nacional Nº 11 Resistencia - Límite Con Formosa Acceso a Colonia Benítez - Margarita Belén - La Leonesa y Empalme R	42.777.265	1.000	4.381.607	4.050.381	91,37	8,63	8,63	0,00	0,00
78	Ruta Nacional Nº 131 Empalme Ruta Nacional Nº 12 - Aldea Maria Luisa y Empalme Ruta Provincial Nº 11	0	834.000	1	0	0,00	12,50	12,50	0,00	0,00
51	Ruta Nacional Nº 12; Tramo: Empalme Ruta Nacional Nº 131 - Acceso Arroyo 1º de Mayo; Sección: Km. 420,10 - Km. 426, 00	0	417.000	0	0	0,00	12,50	12,50	0,00	0,00
52	Ruta Nacional Nº 131; Tramo: Acceso a Crespo - Empalme Ruta Nacional Nº 12; Sección: km. 37,33 - km. 40,92	0	417.000	1	0	0,00	12,50	12,50	0,00	0,00
79	Ruta Nacional Nº 52 Tramo Empalme Ruta Nacional Nº 9 - Empalme Ruta Provincial Nº 79 Variante Purmamarca	37.991.718	11.613.538	30.418.323	30.418.302	86,59	13,41	13,41	0,00	4,32
51	Ruta Nacional Nº 52 Tramo Empalme Ruta Nacional Nº 9 - Empalme Ruta Provincial Nº 79 Variante Purmamarca	37.991.718	11.613.538	30.418.323	30.418.302	86,59	13,41	13,41	0,00	4,32
80	Ruta Nacional Nº 151 Límite Río Negro - La Pampa y Empalme Ruta Provincial Nº 14 Km. 150,18 - Km. 269,82	0	331.000	1	0	0,00	8,33	8,33	0,00	0,00
51	Ruta Nacional Nº 151 Límite Río Negro - La Pampa y Empalme Ruta Provincial Nº 14 Km. 150,18 - Km. 269,82	0	331.000	1	0	0,00	8,33	8,33	0,00	0,00
81	Ruta Nacional Nº 22 Choele Choel - Empalme Ruta Nacional Nº 250 (Chimpay) Km. 997,51 - Km. 1.048,57	0	6.722.000	1	0	0,00	50,00	50,00	0,00	0,00
51	Ruta Nacional Nº 22 Choele Choel - Empalme Ruta Nacional Nº 250 (Chimpay) Km. 997,51 - Km. 1.048,57	0	6.722.000	1	0	0,00	50,00	50,00	0,00	0,00
82	Obra de Seguridad Vial Travesías Urbanas en el Norte	0	278.000	1	0	0,00	8,33	8,33	0,00	0,00
51	Obra de Seguridad Vial Travesías Urbanas en el Norte	0	278.000	1	0	0,00	8,33	8,33	0,00	0,00
83	Obra de Seguridad Vial Travesías Urbanas en el Centro	0	278.000	1	0	0,00	8,33	8,33	0,00	0,00
51	Obra de Seguridad Vial Travesías Urbanas en el Centro	0	278.000	1	0	0,00	8,33	8,33	0,00	0,00
84	Ruta Nacional Nº 38 - Concepción - Empalme Ruta Nacional Nº 65	0	167.000	1	0	0,00	8,33	8,33	0,00	0,00

51	Ruta Nacional Nº 38 - Concepción - Empalme Ruta Nacional Nº 65	0	167.000	1	0	0,00	8,33	8,33	0,00	0,00
85	Travesía por Tres Arroyos - Ruta Nacional Nº228 Calle Monteagudo - Empalme Ruta Nacional Nº 3 Km. 135,63 - Km. 139,67	0	244.000	1	0	0,00	8,33	8,33	0,00	0,00
51	Travesía por Tres Arroyos - Ruta Nacional Nº228 Calle Monteagudo - Empalme Ruta Nacional Nº 3 Km. 135,63 - Km. 139,67	0	244.000	1	0	0,00	8,33	8,33	0,00	0,00
86	Ruta Provincial Nº20 Intersección Canalizada con Restitución de Rasantes - Empalme Ruta Provincial Nº 5 B - Quines Km. 254,73	0	256.000	1	0	0,00	8,33	8,33	0,00	0,00
51	Ruta Provincial Nº20 Intersección Canalizada con Restitución de Rasantes - Empalme Ruta Provincial Nº 5 B - Quines Km. 254,73	0	256.000	1	0	0,00	8,33	8,33	0,00	0,00
87	Travesía Urbana por Villa Ángela Km. 1015,50 - Km. 1019,85 - Construcción de Colectoras, Mejora de Accesos y Pavimentación de Av	0	405.000	1	0	0,00	8,33	8,33	0,00	0,00
51	Travesía Urbana por Villa Ángela Km. 1015,50 - Km. 1019,85 - Construcción de Colectoras, Mejora de Accesos y Pavimentación de Av	0	405.000	1	0	0,00	8,33	8,33	0,00	0,00
88	R1V09 - Travesía Urbana por Funes Km. 316,08	0	278.000	1	0	0,00	8,33	8,33	0,00	0,00
51	R1V09 - Travesía Urbana por Funes Km. 316,08	0	278.000	1	0	0,00	8,33	8,33	0,00	0,00
89	Ruta Nacional Nº9 Km. 114 - Intersección con Ruta Provincial Nº 208 - Construcción de Rotonda	0	4.526.875	1	0	0,00	87,50	87,50	0,00	0,00
51	Ruta Nacional Nº9 Km. 114 - Intersección con Ruta Provincial Nº 208 - Construcción de Rotonda	0	4.526.875	1	0	0,00	87,50	87,50	0,00	0,00
90	Ruta Nacional Nº16 Km. 154 - Km. 156,5 - Travesía Urbana Quitilipi - Provincia de Chaco	0	444.000	1	0	0,00	8,33	8,33	0,00	0,00
51	Ruta Nacional Nº16 Km. 154 - Km. 156,5 - Travesía Urbana Quitilipi - Provincia de Chaco	0	444.000	1	0	0,00	8,33	8,33	0,00	0,00
91	Ruta Nacional Nº95 - Km. 996,8 - Km. 998,1 - Acceso a Coronel Du Graty - Provincia de Chaco	0	889.000	1	0	0,00	16,67	16,67	0,00	0,00
51	Ruta Nacional Nº95 - Km. 996,8 - Km. 998,1 - Acceso a Coronel Du Graty - Provincia de Chaco	0	889.000	1	0	0,00	16,67	16,67	0,00	0,00
92	Ruta Nacional Nº 89 - Km. 229,4 - Km. 232 - Travesía Urbana Las Breñas - Provincia de Chaco	0	833.000	1	0	0,00	12,50	12,50	0,00	0,00
51	Ruta Nacional Nº 89 - Km. 229,4 - Km. 232 - Travesía Urbana Las Breñas - Provincia de Chaco	0	833.000	1	0	0,00	12,50	12,50	0,00	0,00
93	Ruta Nacional Nº 89 - Km. 246,7 - Km. 247,9 - Travesía Urbana Charata - Provincia de Chaco	0	667.000	1	0	0,00	10,00	10,00	0,00	0,00
51	Ruta Nacional Nº 89 - Km. 246,7 - Km. 247,9 - Travesía Urbana Charata - Provincia de Chaco	0	667.000	1	0	0,00	10,00	10,00	0,00	0,00
94	Ruta Nacional Nº 34 - Tramo: Empalme Ruta Nacional Nº 9 - Límite con Jujuy - Sección: Km. 1134,94 - Km 1138,71	0	681.000	1	0	0,00	4,17	4,17	0,00	0,00
51	Ruta Nacional Nº 34 - Tramo: Empalme Ruta Nacional Nº 9 - Límite con Jujuy - Sección: Km. 1134,94 - Km 1138,71	0	681.000	1	0	0,00	4,17	4,17	0,00	0,00
95	Ruta Nacional Nº 152 - Tramo: General Acha - El Carancho , Sección: Km. 72,06 - Remodelación de Intersección con la Ruta Naciona	0	444.000	1	0	0,00	8,33	8,33	0,00	0,00
51	Ruta Nacional Nº 152 - Tramo: General Acha - El Carancho , Sección: Km. 72,06 - Remodelación de Intersección con la Ruta Naciona	0	444.000	1	0	0,00	8,33	8,33	0,00	0,00
96	Ruta Nacional Nº 152 - Tramo: Empalme Ruta Nacional Nº 35 - El Carancho - Sección: General Acha - S1 y S2 (Km. 0,00 - Km. 72,06	0	404.000	1	0	0,00	5,56	5,56	0,00	0,00

	51	Ruta Nacional Nº 152 - Tramo: Empalme Ruta Nacional Nº 35 - El Carancho - Sección: General Acha - S1 y S2 (Km. 0,00 - Km. 72,06	0	404.000	1	0	0,00	5,56	5,56	0,00	0,00
	97	Ruta Nacional Nº 11 - Tramo: Formosa - Límite con Chaco - Sección: Puente sobre Arroyo Salado (Km. 1142,6)	0	404.000	1	0	0,00	12,50	12,50	0,00	0,00
	51	Ruta Nacional Nº 11 - Tramo: Formosa - Límite con Chaco - Sección: Puente sobre Arroyo Salado (Km. 1142,6)	0	404.000	1	0	0,00	12,50	12,50	0,00	0,00
	98	Ruta Nacional Nº 81 - Tramo: Formosa - Límite con Chaco - Sección: Puente sobre Arroyo San Hilario (Km. 1161)	0	406.000	1	0	0,00	12,50	12,50	0,00	0,00
	51	Ruta Nacional Nº 81 - Tramo: Formosa - Límite con Chaco - Sección: Puente sobre Arroyo San Hilario (Km. 1161)	0	406.000	1	0	0,00	12,50	12,50	0,00	0,00
	99	Obras menores de Seguridad Vial (3)	171.229.796	47.179.000	118.788.135	117.455.443	0,00	100,00	100,00	25,00	100,00
8	51	Obras menores de Seguridad Vial (3)	171.229.796	47.179.000	118.788.135	117.455.443	0,00	100,00	100,00	25,00	100,00
		Obras de Conservación Mejorativas - Fase I									
	1	Rutas Varias - Obras menores de Conservación Mejorativa (3)	374.300.348	146.310.400	479.991.741	476.245.703	0,00	100,00	100,00	25,00	100,00
	51	Rutas Varias - Obras menores de Conservación Mejorativa (3)	374.300.348	146.310.400	479.991.741	476.245.703	0,00	100,00	100,00	25,00	100,00
	2	Ruta Nacional Nº 7 - San Martín - Mendoza - Km. 999 - Km. 1016	4.507.000	46.000	1	0	100,00	0,00	0,00	0,00	0,00
	51	Ruta Nacional Nº 7 - San Martín - Mendoza - Km. 999 - Km. 1016	4.507.000	46.000	1	0	100,00	0,00	0,00	0,00	0,00
	4	Ruta Nacional Nº 148 - Límite con San Luis - Empalme Ruta Provincial Nº14	24.474.781	57.846.286	2.071.464	2.071.464	30,98	69,02	69,02	0,00	0,07
	51	Ruta Nacional Nº 148 - Límite con San Luis - Empalme Ruta Provincial Nº14	24.474.781	57.846.286	2.071.464	2.071.464	30,98	69,02	69,02	0,00	0,07
	7	Ruta Nacional Nº 154 - Empalme Ruta Nacional Nº 35 - km 111	26.344.385	46.000	1	0	100,00	0,00	0,00	0,00	0,00
	51	Ruta Nacional Nº 154 - Empalme Ruta Nacional Nº 35 - km 111	26.344.385	46.000	1	0	100,00	0,00	0,00	0,00	0,00
	9	Ruta Nacional Nº 152 -Empalme Ruta Provincial Nº 106 - Casa de Piedra	17.100.901	1.000	1	0	100,00	0,00	0,00	0,00	0,00
	51	Ruta Nacional Nº 152 -Empalme Ruta Provincial Nº 106 - Casa de Piedra	17.100.901	1.000	1	0	100,00	0,00	0,00	0,00	0,00
	21	Ruta Nacional Nº 95 - Empalme Ruta Nacional Nº 81 - Empalme Ruta Nacional Nº 86	0	333.000	1	0	0,00	10,00	10,00	0,00	0,00
	51	Ruta Nacional Nº 95 - Empalme Ruta Nacional Nº 81 - Empalme Ruta Nacional Nº 86	0	333.000	1	0	0,00	10,00	10,00	0,00	0,00
	24	Ruta Nacional Nº 9, Tramo Yala - Empalme Ruta Nacional Nº 5	0	350.000	1	0	0,00	12,50	12,50	0,00	0,00
	51	Ruta Nacional Nº 9, Tramo Yala - Empalme Ruta Nacional Nº 5	0	350.000	1	0	0,00	12,50	12,50	0,00	0,00
	25	Ruta Nacional Nº 52 - Empalme Ruta Nacional Nº 9 - Empalme	0	400.000	1	0	0,00	8,33	8,33	0,00	0,00
	51	Ruta Nacional Nº 52 - Empalme Ruta Nacional Nº 9 - Empalme	0	400.000	1	0	0,00	8,33	8,33	0,00	0,00
	26	Ruta Nacional Nº 52, Tramo Susques - Empalme Ruta Provincia	0	566.000	1	0	0,00	8,33	8,33	0,00	0,00
	51	Ruta Nacional Nº 52, Tramo Susques - Empalme Ruta Provincia	0	566.000	1	0	0,00	8,33	8,33	0,00	0,00
	29	Ruta Nacional Nº 81, Límite con Formosa - Empalme Ruta Naci	59.958.604	1.000	388.089	0	100,00	0,00	0,00	0,00	0,00
	51	Ruta Nacional Nº 81, Límite con Formosa - Empalme Ruta Naci	59.958.604	1.000	388.089	0	100,00	0,00	0,00	0,00	0,00
	30	Ruta Nacional Nº 81, Límite con Formosa - Empalme Ruta Naci	83.269.464	1.000	1	0	100,00	0,00	0,00	0,00	0,00
	51	Ruta Nacional Nº 81, Límite con Formosa - Empalme Ruta Naci	83.269.464	1.000	1	0	100,00	0,00	0,00	0,00	0,00

31		Ruta Nacional Nº 81, Límite con Formosa - Empalme Ruta Naci	45.831.000	50.000	1	0	100,00	0,00	0,00	0,00	0,00
	51	Ruta Nacional Nº 81, Límite con Formosa - Empalme Ruta Naci	45.831.000	50.000	1	0	100,00	0,00	0,00	0,00	0,00
44		Ruta Nacional N 40 - Tramos Huaco - Límite con La Rioja	0	349.000	1	0	0,00	5,56	5,56	0,00	0,00
	51	Ruta Nacional N 40 - Tramos Huaco - Límite con La Rioja	0	349.000	1	0	0,00	5,56	5,56	0,00	0,00
45		Ruta Nº 60 -Cortaderas- Las Grutas- Sección II -km.1.465,84- km.1.548,12	21.738.538	777.000	1.124.781	1.124.780	100,00	0,00	0,00	0,00	0,00
	51	Ruta Nº 60 -Cortaderas- Las Grutas- Sección II -km.1.465,84- km.1.548,12	21.738.538	777.000	1.124.781	1.124.780	100,00	0,00	0,00	0,00	0,00
46		Ruta Nº 60 -Fiambalá- Cortaderas - Sección I - km.1.370,75- km.1.465,84	30.396.131	1.000	1	0	100,00	0,00	0,00	0,00	0,00
	51	Ruta Nº 60 -Fiambalá- Cortaderas - Sección I - km.1.370,75- km.1.465,84	30.396.131	1.000	1	0	100,00	0,00	0,00	0,00	0,00
47		Ruta Nº 95 - Juan José Castelli - Empalme Ruta Provincial Nº 3 Sección II - km.1.229,94-km.1.278,9	20.802.449	25.868.125	15.001.652	15.001.651	53,82	46,18	46,18	20,71	20,71
	51	Ruta Nº 95 - Juan José Castelli - Empalme Ruta Provincial Nº 3 Sección II - km.1.229,94-km.1.278,9	20.802.449	25.868.125	15.001.652	15.001.651	53,82	46,18	46,18	20,71	20,71
48		Ruta Nº 95 - Empalme Ruta Provincial Nº9 - Juan José Castelli - Sección I -km.1.167,2-km.1.229,94	10.840.218	27.056.875	21.500.435	21.500.435	52,49	47,51	47,51	3,85	3,85
	51	Ruta Nº 95 - Empalme Ruta Provincial Nº9 - Juan José Castelli - Sección I -km.1.167,2-km.1.229,94	10.840.218	27.056.875	21.500.435	21.500.435	52,49	47,51	47,51	3,85	3,85
51		Ruta Nº 25 - Las Plumas - Los Altares - Provincia de Chubut	0	522.000	1	0	0,00	8,33	8,33	0,00	0,00
	51	Ruta Nacional Nº 25 - Las Plumas - Los Altares- Sección: km. 207,14 (Las Plumas) - km. 267,44 (El Sombrero) -Provincia de Chubut	0	244.000	0	0	0,00	8,33	8,33	0,00	0,00
	52	Ruta Nacional Nº 25 - Las Plumas - Los Altares- Sección: km. 267,44 (El Sombrero) -km. 313,50 (Los Altares)- Provincia de Chubut	0	278.000	1	0	0,00	8,33	8,33	0,00	0,00
52		Ruta Nº 25 - Las Chapas - Las Plumas	4.616.017	36.982.000	1	0	8,27	0,00	0,00	0,00	0,00
	51	Ruta Nº 25 - Las Chapas - Las Plumas	4.616.017	36.982.000	1	0	8,27	0,00	0,00	0,00	0,00
53		Ruta Nº 3 - Rotonda Norte (Trelew) - Alto Nivel - Empalme con Ruta Nacional Nº 25 y Acceso Base Zar	0	3.304.917	1	0	0,00	58,33	58,33	0,00	0,00
	51	Ruta Nº 3 - Rotonda Norte (Trelew) - Alto Nivel - Empalme con Ruta Nacional Nº 25 y Acceso Base Zar	0	3.304.917	1	0	0,00	58,33	58,33	0,00	0,00
54		Ruta Nº 119 - Empalme Ruta Nacional Nº 14 y Ruta Nacional Nº127 - Alcantarilla Transversal km.44,04 - Sección I - km.0,00 - km.4	21.036.354	1.000	1.640.481	1.640.479	100,00	0,00	0,00	0,00	0,00
	51	Ruta Nº 119 - Empalme Ruta Nacional Nº 14 y Ruta Nacional Nº127 - Alcantarilla Transversal km.44,04 - Sección I - km.0,00 - km.4	21.036.354	1.000	1.640.481	1.640.479	100,00	0,00	0,00	0,00	0,00
55		Ruta Nº 119 - Empalme Ruta Nacional Nº 14 y Ruta Nacional Nº127 - Alcantarilla Transversal km.44,04 -Sección II - km.44,04 km.	21.622.263	130.000	1	0	100,00	0,00	0,00	0,00	0,00
	51	Ruta Nº 119 - Empalme Ruta Nacional Nº 14 y Ruta Nacional Nº127 - Alcantarilla Transversal km.44,04 -Sección II - km.44,04 km.	21.622.263	130.000	1	0	100,00	0,00	0,00	0,00	0,00
56		Ruta Nº 119 - Alcantarilla Transversal km. 70,61 - Empalme Ruta Nacional Nº 123 / Sección III - km.70,61 - km.109,38	8.563.663	23.325.333	50.505.408	50.505.407	66,52	33,48	33,48	0,00	20,06
	51	Ruta Nº 119 - Alcantarilla Transversal km. 70,61 - Empalme Ruta Nacional Nº 123 / Sección III - km.70,61 - km.109,38	8.563.663	23.325.333	50.505.408	50.505.407	66,52	33,48	33,48	0,00	20,06
64		Ruta Nº 157 - Monteagudo - Simoca km.1.175,05 - km. 1.234,70	0	1.391.167	1	0	0,00	58,33	58,33	0,00	0,00
	51	Ruta Nº 157 - Monteagudo - Simoca km.1.175,05 - km. 1.234,70	0	1.391.167	1	0	0,00	58,33	58,33	0,00	0,00
65		Ruta Nº 157 - Lavalle - Monteagudo - km.1.095,21 - km. 1.175,05	0	1.724.000	1	0	0,00	58,33	58,33	0,00	0,00

51	Ruta N° 157 - Lavalle - Monteagudo - km.1.095,21 - km. 1.175,05	0	1.724.000	1	0	0,00	58,33	58,33	0,00	0,00
66	Ruta ex - N° 9 - Empalme Ruta Nacional N° 9 - Puente Lucas Córdoba	0	208.000	1	0	0,00	5,56	5,56	0,00	0,00
51	Ruta ex - N° 9 - Empalme Ruta Nacional N° 9 - Puente Lucas Córdoba	0	208.000	1	0	0,00	5,56	5,56	0,00	0,00
69	Ruta Nacional N° 11 Formosa - Límite con Paraguay Puente Loyola	0	200.000	1	0	0,00	10,00	10,00	0,00	0,00
51	Ruta Nacional N° 11 Formosa - Límite con Paraguay Puente Loyola	0	200.000	1	0	0,00	10,00	10,00	0,00	0,00
71	Ruta Nacional N° 20 Límite San Luis - San Juan - Caucete Km. 430 - Km. 450 / Km. 469 - Km. 471 / Km. 532 - Km. 547	0	265.000	1	0	0,00	8,33	8,33	0,00	0,00
51	Ruta Nacional N° 20 Límite San Luis - San Juan - Caucete Km. 430 - Km. 450 / Km. 469 - Km. 471 / Km. 532 - Km. 547	0	265.000	1	0	0,00	8,33	8,33	0,00	0,00
72	Ruta Nacional N° 141 Río Bermejo - Difunta Correa Km. 139,45 (Control Policial) - Km. 180,15 (Acceso Difunta Correa)	0	269.000	1	0	0,00	8,33	8,33	0,00	0,00
51	Ruta Nacional N° 141 Río Bermejo - Difunta Correa Km. 139,45 (Control Policial) - Km. 180,15 (Acceso Difunta Correa)	0	269.000	1	0	0,00	8,33	8,33	0,00	0,00
73	Ruta Nacinoal N° 95 Empalme Ruta Provincial N° 9 - Empalme Ruta Provincial N° 3 Km. 1.197,00 - Km. 1.241,00	1.395.616	38.873.333	72.152.451	71.045.048	33,22	66,78	66,78	3,34	64,83
51	Ruta Nacional N° 95 Empalme Ruta Provincial N° 9 - Empalme Ruta Provincial N° 3 Km. 1.197,00 - Km. 1.241,00	1.395.616	38.873.333	72.152.451	71.045.048	33,22	66,78	66,78	3,34	64,83
74	Puente Nicolás Avellaneda -Reemplazo de Cables de Izado y Sostenimiento	0	167.000	1	0	0,00	8,33	8,33	0,00	0,00
51	Puente Nicolás Avellaneda -Reemplazo de Cables de Izado y Sostenimiento	0	167.000	1	0	0,00	8,33	8,33	0,00	0,00
77	Ruta Nacional N° 40 Río Mayo - Empalme Ruta Nacional N° 26 Km. 1.390,00 - Km. 1.416,54	0	244.000	1	0	0,00	8,33	8,33	0,00	0,00
51	Ruta Nacional N° 40 Río Mayo - Empalme Ruta Nacional N° 26 Km. 1.390,00 - Km. 1.416,54	0	244.000	1	0	0,00	8,33	8,33	0,00	0,00
78	Ruta Nacional N° 26 Sarmiento - Empalme Ruta Nacional N° 40 Km. 138,33 - Km. 160,42	0	333.000	1	0	0,00	12,50	12,50	0,00	0,00
51	Ruta Nacional N° 26 Sarmiento - Empalme Ruta Nacional N° 40 Km. 138,33 - Km. 160,42	0	333.000	1	0	0,00	12,50	12,50	0,00	0,00
79	Ruta Nacional N° 26 Sarmiento - Empalme Ruta Nacional N° 40 Km. 182,70 - Km. 210,12	0	333.000	1	0	0,00	12,50	12,50	0,00	0,00
51	Ruta Nacional N° 26 Sarmiento - Empalme Ruta Nacional N° 40 Km. 182,70 - Km. 210,12	0	333.000	1	0	0,00	12,50	12,50	0,00	0,00
80	Ruta Nacional N° 158 San Francisco - Empalme Ruta Provincial N° 13 Km. 76,12	0	417.000	1	0	0,00	12,50	12,50	0,00	0,00
51	Ruta Nacional N° 158 San Francisco - Empalme Ruta Provincial N° 13 Km. 76,12	0	417.000	1	0	0,00	12,50	12,50	0,00	0,00
81	Ruta Nacional N° 38 Río Cruz del Eje - Límite con La Rioja Km 88,16 - Km Carpetines de Refuerzo de 3cm de Espesor	0	444.000	1	0	0,00	16,67	16,67	0,00	0,00
51	Ruta Nacional N° 38 Río Cruz del Eje - Límite con La Rioja Km 88,16 - Km Carpetines de Refuerzo de 3cm de Espesor	0	444.000	1	0	0,00	16,67	16,67	0,00	0,00
83	Ruta Nacional N°152 Km. 160,69 - Empalme R.N.N°232	0	369.000	1	0	0,00	12,50	12,50	0,00	0,00
51	Ruta Nacional N°152 Km. 160,69 - Empalme R.N.N°232	0	369.000	1	0	0,00	12,50	12,50	0,00	0,00
84	Ruta Nacional N° 143 - Paso de los Algarrobos Km. 224,37 - Km 204,65	0	367.000	1	0	0,00	12,50	12,50	0,00	0,00
51	Ruta Nacional N° 143 - Paso de los Algarrobos Km. 224,37 - Km 204,65	0	367.000	1	0	0,00	12,50	12,50	0,00	0,00
85	Ruta Nacional N° 143 Limay Mahuida - Paso de los Algarrobos Sección I Km. 148,96 - Km. 177,90	0	533.000	1	0	0,00	12,50	12,50	0,00	0,00

51	Ruta Nacional Nº 143 Limay Mahuida - Paso de los Algarrobos Sección I Km. 148,96 - Km. 177,90	0	533.000	1	0	0,00	12,50	12,50	0,00	0,00
86	Ruta Nacional Nº 143 Limay Mahuida - Paso de los Algarrobos Sección II Km. 177,9 - Km. 204,65	0	420.000	1	0	0,00	12,50	12,50	0,00	0,00
51	Ruta Nacional Nº 143 Limay Mahuida - Paso de los Algarrobos Sección II Km. 177,9 - Km. 204,65	0	420.000	1	0	0,00	12,50	12,50	0,00	0,00
87	Ruta Nacional Nº 40 y Ruta Nacional Nº 242 Zapala - Las Lajas Km. 2.405,35 - Km. 2.454,85 y Las Lajas - Aduana Pino Hachado Km.	69.569.774	1.000	13.386.215	13.386.214	100,00	0,00	0,00	0,00	0,00
51	Ruta Nacional Nº 40 y Ruta Nacional Nº 242 Zapala - Las Lajas Km. 2.405,35 - Km. 2.454,85 y Las Lajas - Aduana Pino Hachado Km.	69.569.774	1.000	13.386.215	13.386.214	100,00	0,00	0,00	0,00	0,00
88	Ruta Nacional Nº 40 Punta Loyola - Empalme Ruta Nacional Nº 3 Progreso 100,00 - Progreso 125,51	8.215.627	21.919.333	2.494.170	2.494.170	14,77	85,23	85,23	0,00	0,00
51	Ruta Nacional Nº 40 Punta Loyola - Empalme Ruta Nacional Nº 3 Progreso 100,00 - Progreso 125,51	8.215.627	21.919.333	2.494.170	2.494.170	14,77	85,23	85,23	0,00	0,00
89	Ruta Nacional Nº 3 Salida Río Gallegos - Límite Internacional con Chile Progreso 2.633,00 - Progreso 2.656,00	0	4.183.056	1	0	0,00	2,96	2,96	0,00	0,00
51	Ruta Nacional Nº 3 Salida Río Gallegos - Límite Internacional con Chile Progreso 2.633,00 - Progreso 2.656,00	0	4.183.056	1	0	0,00	2,96	2,96	0,00	0,00
90	Ruta Nacional Nº 89 Quimili - Suncho Corral Km. 386 - Km. 490	0	26.223.000	69.717.138	69.717.137	32,28	67,72	67,72	0,00	44,44
51	Ruta Nacional Nº 89 Quimili - Suncho Corral Km. 386 - Km. 490	0	26.223.000	69.717.138	69.717.137	32,28	67,72	67,72	0,00	44,44
91	Ruta Nacional Nº 16 Los Pirpintos - Límite Chaco - Salta Km. 357 - Km. 503	37.294.237	1.000	1	0	100,00	0,00	0,00	0,00	0,00
51	Ruta Nacional Nº 16 Los Pirpintos - Límite Chaco - Salta Km. 357 - Km. 503	37.294.237	1.000	1	0	100,00	0,00	0,00	0,00	0,00
92	Ruta Nacional Nº 98 Los Tablero - Puente sobre Río Salado Km. 329 - Km. 277	0	467.000	1	0	0,00	16,67	16,67	0,00	0,00
51	Ruta Nacional Nº 98 Los Tablero - Puente sobre Río Salado Km. 329 - Km. 277	0	467.000	1	0	0,00	16,67	16,67	0,00	0,00
93	Ruta Nacional Nº 3 La Herradura - Ushuaia Km. 3.006,12 - Km. 3,049,37	53.759.093	22.506.800	40.461.062	39.634.696	39,38	45,47	45,47	4,96	16,42
51	Ruta Nacional Nº 3 La Herradura - Ushuaia Km. 3.006,12 - Km. 3,049,37	53.759.093	22.506.800	40.461.062	39.634.696	39,38	45,47	45,47	4,96	16,42
95	Ruta Nacional Nº 40 Acceso al Campamento Dirección Nacional de Vialidad -Empalme Ruta Nacional Nº 74 Km. 3.832,9 - Km. 3.857,47	0	333.000	1	0	0,00	10,00	10,00	0,00	0,00
51	Ruta Nacional Nº 40 Acceso al Campamento Dirección Nacional de Vialidad -Empalme Ruta Nacional Nº 74 Km. 3.832,9 - Km. 3.857,47	0	333.000	1	0	0,00	10,00	10,00	0,00	0,00
96	Ruta Nacional Nº 77 Empalme Ruta Nacional Nº 79 - Empalme Ruta Nacional Nº 38 Km. 0 - Km. 102,51	0	653.000	1	0	0,00	11,40	11,40	0,00	0,00
51	Ruta Nacional Nº 77 Empalme Ruta Nacional Nº 79 - Empalme Ruta Nacional Nº 38 Km. 0 - Km. 102,51	0	253.000	0	0	0,00	10,00	10,00	0,00	0,00
52	Ruta Nacional Nº 77 - Empalme Ruta Nº 79 Km. 37,22 - Km. 57,00 - Empalme Ruta Nº 38 Km. 75,50 - Km. 102,51.	0	400.000	1	0	0,00	12,50	12,50	0,00	0,00
97	Ruta Nacional Nº 79 Desiderio Tello - Chamental Km. 137,00 - Km. 240,08 - Provincia de La Rioja	0	570.000	1	0	0,00	11,40	11,40	0,00	0,00
52	Ruta Nacional Nº 79 Desiderio Tello - Chamental km 137 - km 240,09	0	317.000	0	0	0,00	12,50	12,50	0,00	0,00
53	Ruta Nacional Nº 79 Repavimentación de Calzada y Reacondicionamiento de Banquinas Km. 172,18 - Km. 209,37 - Catuna -Olta	0	253.000	1	0	0,00	10,00	10,00	0,00	0,00

		Ruta Nacional Nº 8 Intersección Ruta Provincial Nº 14 - y Ruta Nacional Nº 7 Límite Córdoba-San Luis - Ex Ruta Nacional Nº 148	0	139.000	1	0	0,00	4,17	4,17	0,00	0,00
98		Ruta Nacional Nº 8 Intersección Ruta Provincial Nº 14 - y Ruta Nacional Nº 7 Límite Córdoba-San Luis - Ex Ruta Nacional Nº 148	0	139.000	1	0	0,00	4,17	4,17	0,00	0,00
	51	Ruta Nacional Nº 8 Intersección Ruta Provincial Nº 14 - y Ruta Nacional Nº 7 Límite Córdoba-San Luis - Ex Ruta Nacional Nº 148	0	139.000	1	0	0,00	4,17	4,17	0,00	0,00
9		Obras de Conservación Mejorativa - Fase II									
	5	Ruta Nacional Nº 40 - Km. 3656,45 - Km. 3711,38	0	274.444	1	0	0,00	8,33	8,33	0,00	0,00
	51	Ruta Nacional Nº 40 - Km. 3656,45 - Km. 3711,38	0	274.444	1	0	0,00	8,33	8,33	0,00	0,00
	6	Ruta Nacional Nº 151 - Límite Río Negro - La Pampa - Puente sobre Río Colorado - Puente Dique - Km. 150,18	0	160.000	1	0	0,00	8,33	8,33	0,00	0,00
	51	Ruta Nacional Nº 151 - Límite Río Negro - La Pampa - Puente sobre Río Colorado - Puente Dique - Km. 150,18	0	160.000	1	0	0,00	8,33	8,33	0,00	0,00
	7	Ruta Nacional Nº 64 - Límite Santiago del Estero - Catamarca - Km. 105,86 - Km. 162,06	0	333.333	1	0	0,00	8,33	8,33	0,00	0,00
	51	Ruta Nacional Nº 64 - Límite Santiago del Estero - Catamarca - Km. 105,86 - Km. 162,06	0	333.333	1	0	0,00	8,33	8,33	0,00	0,00
	8	Ruta Nacional Nº 9 - Humahuaca - Empalme Ruta Provincial 79 - Esquina Blanca - Arroyo Agua Chica	0	4.438.778	14.004.116	14.004.114	0,00	77,78	77,78	41,57	41,57
	51	Ruta Nacional Nº 9 - Humahuaca - Empalme Ruta Provincial 79 - Esquina Blanca - Arroyo Agua Chica	0	4.438.778	14.004.116	14.004.114	0,00	77,78	77,78	41,57	41,57
	9	Ruta Nacional Nº 9 - Tres Cruces - Cangregillos - Lumara - Abra Pampa - Arroyo Chinaito	0	4.105.111	1	0	0,00	77,78	77,78	0,00	0,00
	51	Ruta Nacional Nº 9 - Tres Cruces - Cangregillos - Lumara - Abra Pampa - Arroyo Chinaito	0	4.105.111	1	0	0,00	77,78	77,78	0,00	0,00
	10	Ruta Nacional Nº 52 - Límite Salta / Jujuy - Susques - Río Chucalito	0	808.889	1	0	0,00	11,11	11,11	0,00	0,00
	51	Ruta Nacional Nº 52 - Límite Salta / Jujuy - Susques - Río Chucalito	0	808.889	1	0	0,00	11,11	11,11	0,00	0,00
	11	Ruta Nacional Nº 146 - Luján Empalme Ruta Provincial Nº 9 - Límite con Catamarca - Km. 0 - Km. 34,99	0	444.444	1	0	0,00	8,33	8,33	0,00	0,00
	51	Ruta Nacional Nº 146 - Luján Empalme Ruta Provincial Nº 9 - Límite con Catamarca - Km. 0 - Km. 34,99	0	444.444	1	0	0,00	8,33	8,33	0,00	0,00
	12	Ruta Nacional Nº 147 - Río El Médano - La Chañarienta - Km. 874,22 - Km. 923,1	0	444.444	1	0	0,00	8,33	8,33	0,00	0,00
	51	Ruta Nacional Nº 147 - Río El Médano - La Chañarienta - Km. 874,22 - Km. 923,1	0	444.444	1	0	0,00	8,33	8,33	0,00	0,00
	13	Ruta Nacional Nº 38 - Empalme Av. Felipe Varela - Empalme Ruta Provincial Nº 9 - Km. 430,40 - Km. 459,93	0	1.111.111	1	0	0,00	33,33	33,33	0,00	0,00
	51	Ruta Nacional Nº 38 - Empalme Av. Felipe Varela - Empalme Ruta Provincial Nº 9 - Km. 430,40 - Km. 459,93	0	1.111.111	1	0	0,00	33,33	33,33	0,00	0,00
	14	Ruta Nacional Nº 38 - Empalme Ruta Provincial Nº 9 - Límite con Catamarca - Km. 459,93 - Km. 506,02	0	833.333	1	0	0,00	25,00	25,00	0,00	0,00
	51	Ruta Nacional Nº 38 - Empalme Ruta Provincial Nº 9 - Límite con Catamarca - Km. 459,93 - Km. 506,02	0	833.333	1	0	0,00	25,00	25,00	0,00	0,00
	15	Ruta Nacional Nº 40 - Villa Unión - Las Tucumanesas - Km. 3765,73 - Km. 3780,34	0	115.667	1	0	0,00	8,33	8,33	0,00	0,00
	51	Ruta Nacional Nº 40 - Villa Unión - Las Tucumanesas - Km. 3765,73 - Km. 3780,34	0	115.667	1	0	0,00	8,33	8,33	0,00	0,00
	16	Ruta Nacional Nº 98 - Límite con Santa Fe - Banderas - Km. 180 Km. 226	0	555.556	1	0	0,00	16,67	16,67	0,00	0,00
	51	Ruta Nacional Nº 98 - Límite con Santa Fe - Banderas - Km. 180 Km. 226	0	555.556	1	0	0,00	16,67	16,67	0,00	0,00
	17	Ruta Nacional Nº 16 - Límite con Chaco - El Cabure - Km. 318 - Km. 388	0	3.986.200	36.183.930	36.183.929	0,00	70,00	70,00	64,08	96,96
	51	Ruta Nacional Nº 16 - Límite con Chaco - El Cabure - Km. 318 - Km. 388	0	3.986.200	36.183.930	36.183.929	0,00	70,00	70,00	64,08	96,96

18		Ruta Nacional Nº 34 - El Bobadal - Río Ureña - Km. 850 - Km. 905	0	333.000	1	0	0,00	10,00	10,00	0,00	0,00
	51	Ruta Nacional Nº 34 - El Bobadal - Río Ureña - Km. 850 - Km. 905	0	333.000	1	0	0,00	10,00	10,00	0,00	0,00
19		Ruta Nacional Nº 34 - Limite Santiago del Estero - Pampa Pozo - Km. 857,52 - Km. 893,24	9.717.412	1.000	6.303.668	4.964.383	53,20	46,80	46,80	0,00	0,00
	51	Ruta Nacional Nº 34 - Limite Santiago del Estero - Pampa Pozo - Km. 857,52 - Km. 893,24	9.717.412	1.000	6.303.668	4.964.383	53,20	46,80	46,80	0,00	0,00
20		Ruta Nacional Nº 34 - Pampa Pozo - Límite con Salta - Km. 893,24 - Km. 925,84	5.762.745	1.000	7.447.881	6.354.826	38,43	61,57	61,57	0,00	0,00
	51	Ruta Nacional Nº 34 - Pampa Pozo - Límite con Salta - Km. 893,24 - Km. 925,84	5.762.745	1.000	7.447.881	6.354.826	38,43	61,57	61,57	0,00	0,00
21		Ruta Nacional Nº 98 - Acceso a la Tigra - Empalme Ruta Nacional Nº 16 - Km. 1078,00 - Km. 1111,48	0	255.556	1	0	0,00	8,33	8,33	0,00	0,00
	51	Ruta Nacional Nº 98 - Acceso a la Tigra - Empalme Ruta Nacional Nº 16 - Km. 1078,00 - Km. 1111,48	0	255.556	1	0	0,00	8,33	8,33	0,00	0,00
22		Ruta Nacional Nº 98 - Empalme Ruta Nacional Nº 16 -Empalme Ruta Provincial Nº 9 - Km. 1111,48 - Km. 1168,20	0	255.556	1	0	0,00	8,33	8,33	0,00	0,00
	51	Ruta Nacional Nº 98 - Empalme Ruta Nacional Nº 16 -Empalme Ruta Provincial Nº 9 - Km. 1111,48 - Km. 1168,20	0	255.556	1	0	0,00	8,33	8,33	0,00	0,00
23		Ruta Nacional Nº 3 - San Sebastián - Estancia Sara - Km. 2766,87 - Km. 2790,70	0	277.778	1	0	0,00	8,33	8,33	0,00	0,00
	51	Ruta Nacional Nº 3 - San Sebastián - Estancia Sara - Km. 2766,87 - Km. 2790,70	0	277.778	1	0	0,00	8,33	8,33	0,00	0,00
24		Ruta Nacional Nº 3 - Estancia Sara - Cabo Domingo - Km. 2790,70 - Km. 2829,83	0	333.333	1	0	0,00	8,33	8,33	0,00	0,00
	51	Ruta Nacional Nº 3 - Estancia Sara - Cabo Domingo - Km. 2790,70 - Km. 2829,83	0	333.333	1	0	0,00	8,33	8,33	0,00	0,00
25		Ruta Nacional Nº 3 - Kosovo - La Herradura - Km. 2974,42 - Km. 3006,28	0	25.852.000	39.911.588	39.911.586	0,00	48,00	48,00	11,68	34,29
	51	Ruta Nacional Nº 3 - Kosovo - La Herradura - Km. 2974,42 - Km. 3006,28	0	25.852.000	39.911.588	39.911.586	0,00	48,00	48,00	11,68	34,29
26		Ruta Nacional Nº 16 - Límite con Chaco - El Quebrachal - Km. 503 - Km.577,55	0	296.296	1	0	0,00	11,11	11,11	0,00	0,00
	51	Ruta Nacional Nº 16 - Límite con Chaco - El Quebrachal - Km. 503 - Km.577,55	0	296.296	1	0	0,00	11,11	11,11	0,00	0,00
27		Ruta Nacional Nº 16 - El Quebrachal - Empalme Ruta Nacional Nº 9 y Ruta Nacional Nº 34 - Km. 577,55 - Km. 707,25	0	3.673.111	53.776.470	53.776.469	8,32	91,68	91,68	0,00	85,91
	51	Ruta Nacional Nº 16 - El Quebrachal - Empalme Ruta Nacional Nº 9 y Ruta Nacional Nº 34 - Km. 577,55 - Km. 707,25	0	3.673.111	53.776.470	53.776.469	8,32	91,68	91,68	0,00	85,91
28		Ruta Nacional Nº 34 - Límite con Santiago del Estero - Empalme Ruta Nacional Nº 9 - Km. 905,29 - Km. 974	0	444.000	1	0	0,00	16,67	16,67	0,00	0,00
	51	Ruta Nacional Nº 34 - Límite con Santiago del Estero - Empalme Ruta Nacional Nº 9 - Km. 905,29 - Km. 974	0	444.000	1	0	0,00	16,67	16,67	0,00	0,00
29		Ruta Nacional Nº 34 - Genaral Mosconi - Límite con Bolivia - Km. 1453 - Km. 1488	0	6.425.778	10.228.087	10.228.086	0,00	75,00	75,00	14,12	27,10
	51	Ruta Nacional Nº 34 - Genaral Mosconi - Límite con Bolivia - Km. 1453 - Km. 1488	0	6.425.778	10.228.087	10.228.086	0,00	75,00	75,00	14,12	27,10
30		Ruta Nacional Nº 81 - Pluma de Pato - Empalme Ruta Nacional Nº 34 - Km. 1773 - Km. 1863	0	278.000	1	0	0,00	8,33	8,33	0,00	0,00
	51	Ruta Nacional Nº 81 - Pluma de Pato - Empalme Ruta Nacional Nº 34 - Km. 1773 - Km. 1863	0	278.000	1	0	0,00	8,33	8,33	0,00	0,00
31		Ruta Nacional Nº 3 - Acceso Estancia San Pedro - Ruta Provincial Nº 2 - Arroyo Pirámides - Km. 1352,13 - Km. 1372,22	0	360.000	1	0	0,00	10,00	10,00	0,00	0,00

51	Ruta Nacional Nº 3 - Acceso Estancia San Pedro - Ruta Provincial Nº 2 - Arroyo Pirámides - Km. 1352,13 - Km. 1372,22	0	360.000	1	0	0,00	10,00	10,00	0,00	0,00
33	Ruta Nacional Nº 3 - Ruta Nacional Nº 25 Trelew - Malaspina - Km. 1460 - Km. 1691,45	0	2.522.667	1	0	0,00	58,33	58,33	0,00	0,00
51	Ruta Nacional Nº 3 - Ruta Nacional Nº 25 Trelew - Malaspina - Km. 1460 - Km. 1691,45	0	2.522.667	1	0	0,00	58,33	58,33	0,00	0,00
34	Ruta Nacional Nº 1s40 - Empalme Ruta Nacional Nº 23 - Las Bayas	0	13.402.006	26.319.935	22.856.556	44,94	55,06	55,06	0,00	36,92
51	Ruta Nacional Nº 1s40 - Empalme Ruta Nacional Nº 23 - Las Bayas	0	13.402.006	26.319.935	22.856.556	44,94	55,06	55,06	0,00	36,92
35	Ruta Nacional Nº 1s40 - Las Bayas - Límite Río Negro /Chubut	0	648.267	1	0	0,00	12,50	12,50	0,00	0,00
51	Ruta Nacional Nº 1s40 - Las Bayas - Límite Río Negro /Chubut	0	648.267	1	0	0,00	12,50	12,50	0,00	0,00
36	Ruta Nacional Nº 98 - Empalme Ruta Provincial Nº 11 - Empalme Ruta Provincial Nº 95	0	280.000	1	0	0,00	10,00	10,00	0,00	0,00
51	Ruta Nacional Nº 98 - Empalme Ruta Provincial Nº 11 - Empalme Ruta Provincial Nº 95	0	280.000	1	0	0,00	10,00	10,00	0,00	0,00
37	Ruta Nacional Nº 12 - Empalme Ruta Provincial Nº 12 y Ruta Provincial Nº 32 - Km. 333,49 - Km. 401,43	0	486.667	1	0	0,00	12,50	12,50	0,00	0,00
51	Ruta Nacional Nº 12 - Empalme Ruta Provincial Nº 12 y Ruta Provincial Nº 32 - Km. 333,49 - Km. 401,43	0	486.667	1	0	0,00	12,50	12,50	0,00	0,00
38	Ruta Nacional Nº 12 - Cerrito - Empalme Ruta Nacional Nº 127 - Km. 489,21 - Km. 500,48	0	444.444	1	0	0,00	16,67	16,67	0,00	0,00
51	Ruta Nacional Nº 12 - Cerrito - Empalme Ruta Nacional Nº 127 - Km. 489,21 - Km. 500,48	0	444.444	1	0	0,00	16,67	16,67	0,00	0,00
40	Ruta Nacional Nº52 Km. 194,02 - Km. 257,06 - Empalme Ruta Provincial Nº 70 - Límite con Chile	0	825.917	1	0	0,00	50,00	50,00	0,00	0,00
51	Ruta Nacional Nº52 Km. 194,02 - Km. 257,06 - Empalme Ruta Provincial Nº 70 - Límite con Chile	0	825.917	1	0	0,00	50,00	50,00	0,00	0,00
41	Ruta Nacional Nº79 Ulapes - Desiderio Tello Km. 96,42 - Km. 137,82 - Bacheo y Repavimentación	0	185.185	1	0	0,00	5,56	5,56	0,00	0,00
51	Ruta Nacional Nº79 Ulapes - Desiderio Tello Km. 96,42 - Km. 137,82 - Bacheo y Repavimentación	0	185.185	1	0	0,00	5,56	5,56	0,00	0,00
43	Ruta Nacional Nº98 Los Tableros - Pinto Km. 241 - Km. 285 - Desbosque, Terraplén, Perfilado	0	416.667	1	0	0,00	12,50	12,50	0,00	0,00
51	Ruta Nacional Nº98 Los Tableros - Pinto Km. 241 - Km. 285 - Desbosque, Terraplén, Perfilado	0	416.667	1	0	0,00	12,50	12,50	0,00	0,00
45	Ruta Nacional Nº131- Crespo - Arroyo La Ensenada - Km. 21,30 - Km. 23,30 - Construcción de minirotondas Calles Alberdi, Pasteu	0	416.667	1	0	0,00	12,50	12,50	0,00	0,00
51	Ruta Nacional Nº131- Crespo - Arroyo La Ensenada - Km. 21,30 - Km. 23,30 - Construcción de minirotondas Calles Alberdi, Pasteu	0	416.667	1	0	0,00	12,50	12,50	0,00	0,00
46	Ruta Nacional Nº12 Empalme Ruta Provincial Nº 1 - Río Guayquiraró Límite con Corrientes - Km. 604,7 - Km. 647,2 - Bacheo Fresado	0	444.444	1	0	0,00	8,33	8,33	0,00	0,00
51	Ruta Nacional Nº12 Empalme Ruta Provincial Nº 1 - Río Guayquiraró Límite con Corrientes - Km. 604,7 - Km. 647,2 - Bacheo Fresado	0	444.444	1	0	0,00	8,33	8,33	0,00	0,00
47	Ruta Nacional Nº 34 - Tramo: Empalme Ruta Nacional Nº 50 - Embarcación - Sección: Km. 1329 - Km. 1348	0	277.778	1	0	0,00	8,33	8,33	0,00	0,00
51	Ruta Nacional Nº 34 - Tramo: Empalme Ruta Nacional Nº 50 - Embarcación - Sección: Km. 1329 - Km. 1348	0	277.778	1	0	0,00	8,33	8,33	0,00	0,00
48	Ruta Nacional Nº 34 - Tramo: Embarcación - Empalme Ruta Nacional Nº 81 - Sección: Km. 1348 - Km. 1375	0	277.778	1	0	0,00	8,33	8,33	0,00	0,00

51	Ruta Nacional N° 34 - Tramo: Embarcación - Empalme Ruta Nacional N° 81 - Sección: Km. 1348 - Km. 1375	0	277.778	1	0	0,00	8,33	8,33	0,00	0,00
49	Ruta Nacional N° 25 - Tramo: Trelew -Dolavon - Sección: Km. 34,95 - Km. 56,46	0	444.444	1	0	0,00	8,33	8,33	0,00	0,00
51	Ruta Nacional N° 25 - Tramo: Trelew -Dolavon - Sección: Km. 34,95 - Km. 56,46	0	444.444	1	0	0,00	8,33	8,33	0,00	0,00
50	Ruta Nacional N°60 - Tinogasta - Fiambalá - Km.1.324,22 - Km.1.371,20 - Catamarca	0	1.374.083	1	0	0,00	50,00	50,00	0,00	0,00
51	Ruta Nacional N°60 - Tinogasta - Fiambalá - Km.1.324,22 - Km.1.371,20 - Catamarca	0	1.374.083	1	0	0,00	50,00	50,00	0,00	0,00
51	Ruta Nacional N°60 - Fiambalá - Límite con Chile - Km. 1,547 - 1569 - Catamarca	0	277.778	1	0	0,00	8,33	8,33	0,00	0,00
51	Ruta Nacional N°60 - Fiambalá - Límite con Chile - Km. 1,547 - 1569 - Catamarca	0	277.778	1	0	0,00	8,33	8,33	0,00	0,00
52	Ruta Nacional N°12 - Límite con Entre Ríos - Arroyo Espíndola - Progresiva 681,84 - Progresiva 688,84 - Corrientes	0	250.000	1	0	0,00	8,33	8,33	0,00	0,00
51	Ruta Nacional N°12 - Límite con Entre Ríos - Arroyo Espíndola - Progresiva 681,84 - Progresiva 688,84 - Corrientes	0	250.000	1	0	0,00	8,33	8,33	0,00	0,00
53	Ruta Nacional N°14 - Empalme Ruta Nacional N°117 - Arroyo Cuay Grande - Progresiva 496,35 - Progresiva 559,62- Corrientes	0	277.333	1	0	0,00	8,33	8,33	0,00	0,00
51	Ruta Nacional N°14 - Empalme Ruta Nacional N°117 - Arroyo Cuay Grande - Progresiva 496,35 - Progresiva 559,62- Corrientes	0	277.333	1	0	0,00	8,33	8,33	0,00	0,00
54	Ruta Nacional N°14 - Empalme Ruta Nacional N°117 - Arroyo Cuay Grande - Progresiva 559,62 - Progresiva 660,83 - Corrientes	0	276.778	1	0	0,00	8,33	8,33	0,00	0,00
51	Ruta Nacional N°14 - Empalme Ruta Nacional N°117 - Arroyo Cuay Grande - Progresiva 559,62 - Progresiva 660,83 - Corrientes	0	276.778	1	0	0,00	8,33	8,33	0,00	0,00
55	Ruta Nacional N°123 - Empalme Ruta Nacional N°12 - Empalme Ruta Nacional N°119 - Progresiva 30,82 - Progresiva 104,20- Corrientes	0	276.667	1	0	0,00	8,33	8,33	0,00	0,00
51	Ruta Nacional N°123 - Empalme Ruta Nacional N°12 - Empalme Ruta Nacional N°119 - Progresiva 30,82 - Progresiva 104,20- Corrientes	0	276.667	1	0	0,00	8,33	8,33	0,00	0,00
56	Ruta Nacional N°136 - Empalme Ruta Nacional N°14 - Límite co Uruguay - Km. 8,5 - Km.37,1 - Entre Ríos	0	277.778	1	0	0,00	8,33	8,33	0,00	0,00
51	Ruta Nacional N°136 - Empalme Ruta Nacional N°14 - Límite co Uruguay - Km. 8,5 - Km.37,1 - Entre Ríos	0	277.778	1	0	0,00	8,33	8,33	0,00	0,00
57	RN N°40-Las Mojarras-Quilmes-Sección I:Empalme RN N°39 - Límite con Tucumán y Sección II: Límite con Catamarca- Empalme RN N°357	0	500.000	1	0	0,00	8,33	8,33	0,00	0,00
51	RN N°40-Las Mojarras-Quilmes-Sección I:Empalme RN N°39 - Límite con Tucumán y Sección II: Límite con Catamarca- Empalme RN N°357	0	500.000	1	0	0,00	8,33	8,33	0,00	0,00
58	Ruta Nacional N°89 - Límite con Chaco - Quimil - Km.311 - Km.383 - Santiago del Estero	0	444.444	1	0	0,00	8,33	8,33	0,00	0,00
51	Ruta Nacional N°89 - Límite con Chaco - Quimil - Km.311 - Km.383 - Santiago del Estero	0	444.444	1	0	0,00	8,33	8,33	0,00	0,00
59	Ruta Nacional N°65 - Alpachiri - Límite con Catamarca - Km.18,43 - Km.47,59 - Tucumán	0	414.815	1	0	0,00	11,11	11,11	0,00	0,00
51	Ruta Nacional N°65 - Alpachiri - Límite con Catamarca - Km.18,43 - Km.47,59 - Tucumán	0	414.815	1	0	0,00	11,11	11,11	0,00	0,00

60		Ruta Nacional N°35 - Winifreda - Eduardo Castex - Km.370,72 - Km.404,48 - La Pampa	0	587.989	1	0	0,00	8,33	8,33	0,00	0,00
	51	Ruta Nacional N°35 - Winifreda - Eduardo Castex - Km.370,72 - Km.404,48 - La Pampa	0	587.989	1	0	0,00	8,33	8,33	0,00	0,00
61		Ruta Nacional N°40 - Chos Malal - Limite con Mendoza - Km. 2.628 - Km.2.672 - Neuquén	0	181.481	1	0	0,00	5,56	5,56	0,00	0,00
	51	Ruta Nacional N°40 - Chos Malal - Limite con Mendoza - Km. 2.628 - Km.2.672 - Neuquén	0	181.481	1	0	0,00	5,56	5,56	0,00	0,00
62		Ruta Nacional N°149 - Puente Río San Juan (Pachaco) - Empalme Ruta Provincial N°436 - Km.193 - Km.244 - San Juan	0	237.037	1	0	0,00	5,56	5,56	0,00	0,00
	51	Ruta Nacional N°149 - Puente Río San Juan (Pachaco) - Empalme Ruta Provincial N°436 - Km.193 - Km.244 - San Juan	0	237.037	1	0	0,00	5,56	5,56	0,00	0,00
63		Ruta Nacional N°141 - Límite con La Rioja - Empalme Ruta Provincial N°510 (Marayes) - Km.81,960 - Km.102,66 - San Juan	0	527.689	1	0	0,00	8,33	8,33	0,00	0,00
	51	Ruta Nacional N°141 - Límite con La Rioja - Empalme Ruta Provincial N°510 (Marayes) - Km.81,960 - Km.102,66 - San Juan	0	527.689	1	0	0,00	8,33	8,33	0,00	0,00
64		Ruta Nacional N° 131 - Empalme Ruta Nacional N°12 - Empalme Ruta Provincial N° 11	0	444.444	1	0	0,00	8,33	8,33	0,00	0,00
	51	Ruta Nacional N° 131 - Empalme Ruta Nacional N°12 - Empalme Ruta Provincial N° 11	0	444.444	1	0	0,00	8,33	8,33	0,00	0,00
65		Ruta Nacional N° 147 - Tramo: Río el Médano - La Chañarienta	0	444.444	1	0	0,00	8,33	8,33	0,00	0,00
	51	Ruta Nacional N° 147 - Tramo: Río el Médano - La Chañarienta	0	444.444	1	0	0,00	8,33	8,33	0,00	0,00
66		Ruta Nacional N° 95 - Tramo: Empalme Ruta Provincial N° 17 - Empalme Ruta Provincial N° 2 - Sección: Km. 711,58 - Km. 728,58	0	315.611	1	0	0,00	8,33	8,33	0,00	0,00
	51	Ruta Nacional N° 95 - Tramo: Empalme Ruta Provincial N° 17 - Empalme Ruta Provincial N° 2 - Sección: Km. 711,58 - Km. 728,58	0	315.611	1	0	0,00	8,33	8,33	0,00	0,00
67		Ruta Nacional N° 95 - Tramo: Empalme Ruta Provincial N° 17 - Empalme Ruta Provincial N° 2 - Sección: Km. 728,58 - Km. 748,0	0	302.322	1	0	0,00	8,33	8,33	0,00	0,00
	51	Ruta Nacional N° 95 - Tramo: Empalme Ruta Provincial N° 17 - Empalme Ruta Provincial N° 2 - Sección: Km. 728,58 - Km. 748,0	0	302.322	1	0	0,00	8,33	8,33	0,00	0,00
68		Ruta Nacional N° 95 - Tramo: Empalme Ruta Provincial N° 17 - Empalme Ruta Provincial N° 2 - Sección: km. 748,0 - km. 768,15	0	274.111	1	0	0,00	8,33	8,33	0,00	0,00
	51	Ruta Nacional N° 95 - Tramo: Empalme Ruta Provincial N° 17 - Empalme Ruta Provincial N° 2 - Sección: km. 748,0 - km. 768,15	0	274.111	1	0	0,00	8,33	8,33	0,00	0,00
69		RN N° 150 - Tramo: Empalme RN N° 40, San Roque - Empalme RN N° 149, Las Flores - Sección: Km. 223 - Km. 236	0	497.778	1	0	0,00	16,67	16,67	0,00	0,00
	51	RN N° 150 - Tramo: Empalme RN N° 40, San Roque - Empalme RN N° 149, Las Flores - Sección: Km. 223 - Km. 236	0	497.778	1	0	0,00	16,67	16,67	0,00	0,00
70		Ruta Nacional N° 150 - Tramo: Las Flores - Peñasquito - Sección: Km. 295,65 - Km. 323,36	0	1.722.222	1	0	0,00	8,33	8,33	17,12	29,62
	51	Ruta Nacional N° 150 - Tramo: Las Flores - Peñasquito - Sección: Km. 295,65 - Km. 323,36	0	1.722.222	1	0	0,00	8,33	8,33	17,12	29,62

71		Ruta Nacional N° 168 - Tramo: Viaducto Laguna Setubal - Tunel Subfluvial - Sección: Km. 0,00 - Km. 17,00	0	268.622	1	0	0,00	8,33	8,33	0,00	0,00
	51	Ruta Nacional N° 168 - Tramo: Viaducto Laguna Setubal - Tunel Subfluvial - Sección: Km. 0,00 - Km. 17,00	0	268.622	1	0	0,00	8,33	8,33	0,00	0,00
72		RN N° A007 / 1V11 - Tramo: Emp. RN N° 168-Emp.RN N° 1V11 y Emp.RN A007- Emp. RN N° 11-Sección: Km0 - Km13,8 y Km0 - Km 22,7	0	273.244	1	0	0,00	8,33	8,33	0,00	0,00
	51	RN N° A007 / 1V11 - Tramo: Emp. RN N° 168-Emp.RN N° 1V11 y Emp.RN A007- Emp. RN N° 11-Sección: Km0 - Km13,8 y Km0 - Km 22,7	0	273.244	1	0	0,00	8,33	8,33	0,00	0,00
73		Ruta Nacional N° 154 - Tramo: Empalme Ruta Nacional N°35 - Km. 111,20 - Sección: Km. 0,00 - Km. 111,20	0	420.433	1	0	0,00	4,17	4,17	0,00	0,00
	51	Ruta Nacional N° 154 - Tramo: Empalme Ruta Nacional N°35 - Km. 111,20 - Sección: Km. 0,00 - Km. 111,20	0	420.433	1	0	0,00	4,17	4,17	0,00	0,00
74		Ruta Nacional N° 260 - Tramo: Empalme Ruta Nacional N° 40 - Limite con Chile - Sección: km 0,00 - km 104,63	0	507.111	1	0	0,00	8,33	8,33	0,00	0,00
	51	Ruta Nacional N° 260 - Tramo: Empalme Ruta Nacional N° 40 - Limite con Chile - Sección: km 0,00 - km 104,63	0	507.111	1	0	0,00	8,33	8,33	0,00	0,00
75		Ruta Nacional N° 40 - Tramo: San Martin de los Andes (Entrada) Acc. A Va. Ruca Hue - Sección: km 2211,43 - km 2220,09	0	433.333	1	0	0,00	8,33	8,33	0,00	0,00
	51	Ruta Nacional N° 40 - Tramo: San Martin de los Andes (Entrada) Acc. A Va. Ruca Hue - Sección: km 2211,43 - km 2220,09	0	433.333	1	0	0,00	8,33	8,33	0,00	0,00
76		Ruta Nacional N° 40 - Tramo: Las Lajas - Chos Malal - Sección: Km. 2.554 - Km. 2.600	0	333.333	1	0	0,00	8,33	8,33	0,00	0,00
	51	Ruta Nacional N° 40 - Tramo: Las Lajas - Chos Malal - Sección: Km. 2.554 - Km. 2.600	0	333.333	1	0	0,00	8,33	8,33	0,00	0,00
77		Ruta Nacional N° 38 - Tramo: Límite con Córdoba - Empalme Ruta Nacional N° 79 - Sección: Km. 211,58 - Km. 287,54	0	1.111.111	1	0	0,00	33,33	33,33	0,00	0,00
	51	Ruta Nacional N° 38 - Tramo: Límite con Córdoba - Empalme Ruta Nacional N° 79 - Sección: Km. 211,58 - Km. 287,54	0	1.111.111	1	0	0,00	33,33	33,33	0,00	0,00
78		Ruta Nacional N° 40 - Tramo: Límite con San Juan - Km. 3.743 - Sección: Km. 3.711 - Km. 3.743	0	1.111.111	1	0	0,00	33,33	33,33	0,00	0,00
	51	Ruta Nacional N° 40 - Tramo: Límite con San Juan - Km. 3.743 - Sección: Km. 3.711 - Km. 3.743	0	1.111.111	1	0	0,00	33,33	33,33	0,00	0,00
79		Ruta Nacional N° 79 - Tramo: Desiderio Tello - Catuna - Sección: Km. 137,27 - Km. 172,18	0	833.333	1	0	0,00	25,00	25,00	0,00	0,00
	51	Ruta Nacional N° 79 - Tramo: Desiderio Tello - Catuna - Sección: Km. 137,27 - Km. 172,18	0	833.333	1	0	0,00	25,00	25,00	0,00	0,00
80		Ruta Nacional N° 141 - Tramo: Empalme Ruta Nacional N° 79 - Límite San Juan / La Rioja - Sección: Km. 0,00 - Km. 81,96	0	833.333	1	0	0,00	25,00	25,00	0,00	0,00
	51	Ruta Nacional N° 141 - Tramo: Empalme Ruta Nacional N° 79 - Límite San Juan / La Rioja - Sección: Km. 0,00 - Km. 81,96	0	833.333	1	0	0,00	25,00	25,00	0,00	0,00
81		Ruta Nacional N° 9 - Tramo: Carcaraña - Cañada de Gómez - Sección: Puente sobre Río Carcaraña	0	655.556	1	0	0,00	16,67	16,67	0,00	0,00
	51	Ruta Nacional N° 9 - Tramo: Carcaraña - Cañada de Gómez - Sección: Puente sobre Río Carcaraña	0	655.556	1	0	0,00	16,67	16,67	0,00	0,00
82		Ruta Nacional N° 118; Tramo: Empalme Ruta Provincial N° 5 - Empalme Ruta Nacional N° 12; Sección: km. 136,88 - km. 196,06	0	353.333	1	0	0,00	10,00	10,00	0,00	0,00
	51	Ruta Nacional N° 118; Tramo: Empalme Ruta Provincial N° 5 - Empalme Ruta Nacional N° 12; Sección: km. 136,88 - km. 196,06	0	353.333	1	0	0,00	10,00	10,00	0,00	0,00
83		Ruta Nacional N° 40; Tramo: Límite Neuquén / Mendoza - Empalme Ruta Provincial N° 221 ; Sección: KM. 2740,59 - KM. 2776,68	0	740.741	1	0	0,00	11,11	11,11	0,00	0,00

	51	Ruta Nacional N° 40; Tramo: Límite Neuquén / Mendoza - Empalme Ruta Provincial N° 221 ; Sección: KM. 2740,59 - KM. 2776,68	0	740.741	1	0	0,00	11,11	11,11	0,00	0,00
	84	Ruta Nacional N° 40; Tramo: Adan Quiroga - Tucunuco; Sección km. 3559,48 - km. 3575,34	0	622.222	1	0	0,00	16,67	16,67	0,00	0,00
	51	Ruta Nacional N° 40; Tramo: Adan Quiroga - Tucunuco; Sección km. 3559,48 - km. 3575,34	0	622.222	1	0	0,00	16,67	16,67	0,00	0,00
	85	Ruta Nacional N° 16; Tramo: El Caburé - Límite Chaco / Salta; Sección: km. 386,6 - km. 502,6	0	444.444	1	0	0,00	8,33	8,33	0,00	0,00
	51	Ruta Nacional N° 16; Tramo: El Caburé - Límite Chaco / Salta; Sección: km. 386,6 - km. 502,6	0	444.444	1	0	0,00	8,33	8,33	0,00	0,00
	86	Ruta Nacional N° 95; Tramo: Límite Chaco - Empalme Ruta Nacional N° 81; Sección: Puente Lavalle - Empalme Ruta Nacional N° 81	0	416.667	1	0	0,00	12,50	12,50	0,00	0,00
	51	Ruta Nacional N° 95; Tramo: Límite Chaco - Empalme Ruta Nacional N° 81; Sección: Puente Lavalle - Empalme Ruta Nacional N° 81	0	416.667	1	0	0,00	12,50	12,50	0,00	0,00
	87	Ruta Nacional N° 86; Tramo: General Güemes - Posta Cambio Zalazar ; Sección: General Güemes - San Martin 2	0	366.667	1	0	0,00	12,50	12,50	0,00	0,00
	51	Ruta Nacional N° 86; Tramo: General Güemes - Posta Cambio Zalazar ; Sección: General Güemes - San Martin 2	0	366.667	1	0	0,00	12,50	12,50	0,00	0,00
	88	Ruta Nacional N° 86; Tramo: General Güemes - Posta Cambio Zalazar ; Sección: San Martin 2 - Lugones	0	366.667	1	0	0,00	12,50	12,50	0,00	0,00
	51	Ruta Nacional N° 86; Tramo: General Güemes - Posta Cambio Zalazar ; Sección: San Martin 2 - Lugones	0	366.667	1	0	0,00	12,50	12,50	0,00	0,00
10		Obras de Seguridad Vial Fase II									
	1	Obras de Seguridad Vial en Accesos a Puentes - Rutas Varias - Entre Ríos	0	388.889	1	0	0,00	8,33	8,33	0,00	0,00
	51	Obras de Seguridad Vial en Accesos a Puentes - Rutas Varias - Entre Ríos	0	388.889	1	0	0,00	8,33	8,33	0,00	0,00
	2	Obras de Seguridad Vial en Accesos a Puentes - Rutas Varias - Jujuy	0	388.889	1	0	0,00	8,33	8,33	0,00	0,00
	51	Obras de Seguridad Vial en Accesos a Puentes - Rutas Varias - Jujuy	0	388.889	1	0	0,00	8,33	8,33	0,00	0,00
	3	Obras de Seguridad Vial en Accesos a Puentes - Rutas Varias - Salta	0	388.889	1	0	0,00	8,33	8,33	0,00	0,00
	51	Obras de Seguridad Vial en Accesos a Puentes - Rutas Varias - Salta	0	388.889	1	0	0,00	8,33	8,33	0,00	0,00
	4	Obras de Seguridad Vial en Accesos a Puentes - Rutas Varias - Santa Fe	0	388.889	1	0	0,00	8,33	8,33	0,00	0,00
	51	Obras de Seguridad Vial en Accesos a Puentes - Rutas Varias - Santa Fe	0	388.889	1	0	0,00	8,33	8,33	0,00	0,00
	5	Ruta Nacional N°38 - Límite con La Rioja - Capayán - Catamarca	0	259.259	1	0	0,00	5,56	5,56	0,00	0,00
	51	Ruta Nacional N°38 - Límite con La Rioja - Capayán - Catamarca	0	259.259	1	0	0,00	5,56	5,56	0,00	0,00
	6	Ruta Nacional N°38 - Límite Catamarca/ Tucumán - Paradores sobre Ruta Nacional N° 38 Norte - Catamarca	0	333.333	1	0	0,00	8,33	8,33	0,00	0,00
	51	Ruta Nacional N°38 - Límite Catamarca/ Tucumán - Paradores sobre Ruta Nacional N° 38 Norte - Catamarca	0	333.333	1	0	0,00	8,33	8,33	0,00	0,00
	7	Ruta Nacional N°16 - Quitilipi - Presidente Roque Sáenz Peña - Empalme Ruta Provincial N°4 (Km.157,22) - Provincia del Chaco	0	244.444	1	0	0,00	8,33	8,33	0,00	0,00
	51	Ruta Nacional N°16 - Quitilipi - Presidente Roque Sáenz Peña - Empalme Ruta Provincial N°4 (Km.157,22) - Provincia del Chaco	0	244.444	1	0	0,00	8,33	8,33	0,00	0,00

8		Ruta Nacional N°89 - Empalme Ruta Provincial N°19 - General Pinedo - Travesía Urbana por General Pinedo - Provincia del Chaco	0	217.778	1	0	0,00	8,33	8,33	0,00	0,00
	51	Ruta Nacional N°89 - Empalme Ruta Provincial N°19 - General Pinedo - Travesía Urbana por General Pinedo - Provincia del Chaco	0	217.778	1	0	0,00	8,33	8,33	0,00	0,00
9		Ruta Nacional N°12 - Corrientes - Itatí - Progresiva 1.056,53 - Progresiva 1.089.17 - Corrientes	0	272.222	1	0	0,00	8,33	8,33	0,00	0,00
	51	Ruta Nacional N°12 - Corrientes - Itatí - Progresiva 1.056,53 - Progresiva 1.089.17 - Corrientes	0	272.222	1	0	0,00	8,33	8,33	0,00	0,00
11		Obras de Seguridad en Rutas Varias-Zona Norte: Córdoba,Tucumán,Salta,Jujuy,Santa Fe,La Rioja,Catamarca y Santiago del Estero	0	666.667	1	0	0,00	12,50	12,50	0,00	0,00
	51	Obras de Seguridad en Rutas Varias-Zona Norte: Córdoba,Tucumán,Salta,Jujuy,Santa Fe,La Rioja,Catamarca y Santiago del Estero	0	666.667	1	0	0,00	12,50	12,50	0,00	0,00
12		Obras de Seguridad en Rutas Varias - Zona Litoral : Santa Fe - Corrientes - Misiones - Entre Ríos - Chaco - La Rioja	0	666.667	1	0	0,00	12,50	12,50	0,00	0,00
	51	Obras de Seguridad en Rutas Varias - Zona Litoral : Santa Fe - Corrientes - Misiones - Entre Ríos - Chaco - La Rioja	0	666.667	1	0	0,00	12,50	12,50	0,00	0,00
13		Obras de Seguridad en Rutas Varias - Zona Centro: Buenos Aires - Córdoba - Mendoza - San Juan - San Luis - La Pampa	0	666.667	1	0	0,00	12,50	12,50	0,00	0,00
	51	Obras de Seguridad en Rutas Varias - Zona Centro: Buenos Aires - Córdoba - Mendoza - San Juan - San Luis - La Pampa	0	666.667	1	0	0,00	12,50	12,50	0,00	0,00
14		Obras de Seguridad en Rutas Varias-Zona Sur:Buenos Aires (19°) Río, Negro,La Pampa,Santa Cruz,Tierra del Fuego,Chubut y Neuquén	0	666.667	1	0	0,00	12,50	12,50	0,00	0,00
	51	Obras de Seguridad en Rutas Varias-Zona Sur:Buenos Aires (19°) Río, Negro,La Pampa,Santa Cruz,Tierra del Fuego,Chubut y Neuquén	0	666.667	1	0	0,00	12,50	12,50	0,00	0,00
19		Ruta Nacional N°20 - Límite con Córdoba - Empalme Ruta Provincial N°5 - Km.217,18 - San Luis	0	266.667	1	0	0,00	8,33	8,33	0,00	0,00
	51	Ruta Nacional N°20 - Límite con Córdoba - Empalme Ruta Provincial N°5 - Km.217,18 - San Luis	0	266.667	1	0	0,00	8,33	8,33	0,00	0,00
20		Ruta Nacional N° 9 - Autopista - Ruta Nacional N° A-008 - Ruta Nacional N° A-012 - Km. 298,51 (Av. Wilde) - Santa Fe	0	422.222	1	0	0,00	5,56	5,56	0,00	0,00
	51	Ruta Nacional N° 9 - Autopista - Ruta Nacional N° A-008 - Ruta Nacional N° A-012 - Km. 298,51 (Av. Wilde) - Santa Fe	0	422.222	1	0	0,00	5,56	5,56	0,00	0,00
21		Ruta Nacional A-007 - Empalme Ruta Nacional N°11 - Empalme Ruta Nacional N°168 - Km 6,8 - Acceso a Varadero Sarsotti) - Santa Fe	0	293.889	1	0	0,00	8,33	8,33	0,00	0,00
	51	Ruta Nacional A-007 - Empalme Ruta Nacional N°11 - Empalme Ruta Nacional N°168 - Km 6,8 - Acceso a Varadero Sarsotti) - Santa Fe	0	293.889	1	0	0,00	8,33	8,33	0,00	0,00
22		Ruta Nacional N°34 - Colonia Dora - Garza - Empalme Ruta Provincial N°164 - Km. 563,83 - Km. 642,73 - Santiago del Estero	0	277.778	1	0	0,00	8,33	8,33	0,00	0,00
	51	Ruta Nacional N°34 - Colonia Dora - Garza - Empalme Ruta Provincial N°164 - Km. 563,83 - Km. 642,73 - Santiago del Estero	0	277.778	1	0	0,00	8,33	8,33	0,00	0,00
23		Ruta Nacional N°34 - Paso Urbano por Selva - Km 403- Km 405 Santiago del Estero	0	333.333	1	0	0,00	8,33	8,33	0,00	0,00
	51	Ruta Nacional N°34 - Paso Urbano por Selva - Km 403- Km 405 Santiago del Estero	0	333.333	1	0	0,00	8,33	8,33	0,00	0,00
24		Ruta Nacional N°65 - Empalme Ruta Nacional N°38 -Límite Tucumán/ Catamarca - Puente sobre Calle Padilla (Concepción) Tucumán	0	192.593	1	0	0,00	5,56	5,56	0,00	0,00

	51	Ruta Nacional N°65 - Empalme Ruta Nacional N°38 -Límite Tucumán/ Catamarca - Puente sobre Calle Padilla (Concepción) Tucumán	0	192.593	1	0	0,00	5,56	5,56	0,00	0,00
25		Ruta Nacional N°9 y Ruta Nacional N°38 - Arroyo Mista - San Miguel de Tucumán - Distribuidor San Cayetano - Tucumán	0	570.370	1	0	0,00	5,56	5,56	0,00	0,00
	51	Ruta Nacional N°9 y Ruta Nacional N°38 - Arroyo Mista - San Miguel de Tucumán - Distribuidor San Cayetano - Tucumán	0	570.370	1	0	0,00	5,56	5,56	0,00	0,00
26		Ruta Nacional N° 154 - Empalme Ruta Provincial N°28 - Empalme Ruta Nacional N°22 - Km.111,00- Km. 136,48 - La Pampa	0	486.033	1	0	0,00	50,00	50,00	0,00	0,00
	51	Ruta Nacional N° 154 - Empalme Ruta Provincial N°28 - Empalme Ruta Nacional N°22 - Km.111,00- Km. 136,48 - La Pampa	0	486.033	1	0	0,00	50,00	50,00	0,00	0,00
27		RN N°143 y RN N°151-Emp.RN N°V143 - Límite con Mendoza y Emp.RP N°14-Emp. RN N°143-Tramo:Santa Isabel-Algarrobo de Águila	0	277.133	1	0	0,00	8,33	8,33	0,00	0,00
	51	RN N°143 y RN N°151-Emp.RN N°V143 - Límite con Mendoza y Emp.RP N°14-Emp. RN N°143-Tramo:Santa Isabel-Algarrobo de Águila	0	277.133	1	0	0,00	8,33	8,33	0,00	0,00
28		Ruta Nacional N°35 - Rotonda Norte Santa Rosa - Empalme Ruta Provincial N°10 - Acceso Norte a Santa Rosa - Km.328,78 - Km. 333,6	0	274.074	1	0	0,00	5,56	5,56	0,00	0,00
	51	Ruta Nacional N°35 - Rotonda Norte Santa Rosa - Empalme Ruta Provincial N°10 - Acceso Norte a Santa Rosa - Km.328,78 - Km. 333,6	0	274.074	1	0	0,00	5,56	5,56	0,00	0,00
29		Ruta Nacional N°40 - San Martín de Los Andes - Junín de Los Andes - Km.2.213,28 -Km.2.221,70 - Neuquén	0	400.000	1	0	0,00	3,33	3,33	0,00	0,00
	51	Ruta Nacional N°40 - San Martín de Los Andes - Junín de Los Andes - Km.2.213,28 -Km.2.221,70 - Neuquén	0	400.000	1	0	0,00	3,33	3,33	0,00	0,00
30		Ruta Nacional N° 40 - Lago Villarino - San Martín de Los Andes - Km. 2.206,6 - Km.2.211,0 - Neuquén	0	2.670.722	1	0	0,00	33,33	33,33	0,00	0,00
	51	Ruta Nacional N° 40 - Lago Villarino - San Martín de Los Andes - Km. 2.206,6 - Km.2.211,0 - Neuquén	0	2.670.722	1	0	0,00	33,33	33,33	0,00	0,00
31		Ruta Nacional N°22 - Intersección Ruta Nacional N°250 - Chimpay - Km.1.050 - Río Negro	0	322.222	1	0	0,00	8,33	8,33	0,00	0,00
	51	Ruta Nacional N°22 - Intersección Ruta Nacional N°250 - Chimpay - Km.1.050 - Río Negro	0	322.222	1	0	0,00	8,33	8,33	0,00	0,00
32		Ruta Nacional N°22 - Límite con la Provincia de La Pampa - Intersección Ruta Nacional N°250 - Intersección Ruta Nacional N°251	0	518.519	1	0	0,00	5,56	5,56	0,00	0,00
	51	Ruta Nacional N°22 - Límite con la Provincia de La Pampa - Intersección Ruta Nacional N°250 - Intersección Ruta Nacional N°251	0	518.519	1	0	0,00	5,56	5,56	0,00	0,00
33		Ruta Nacional N° 3- Tr: Camino a Bahía San Blas - Lte Buenos Aires/Río Negro - Secc: Intersección Av. Juan de la Piedra(Km. 961)	0	388.889	1	0	0,00	8,33	8,33	0,00	0,00
	51	Ruta Nacional N° 3- Tr: Camino a Bahía San Blas - Lte Buenos Aires/Río Negro - Secc: Intersección Av. Juan de la Piedra(Km. 961)	0	388.889	1	0	0,00	8,33	8,33	0,00	0,00
34		Ruta Nacional N° 3 - Tramo: Teniente Origone - Pedro Luro - Sección: Intersección Acceso a Pedro Luro (Km. 808)	0	388.889	1	0	0,00	8,33	8,33	0,00	0,00
	51	Ruta Nacional N° 3 - Tramo: Teniente Origone - Pedro Luro - Sección: Intersección Acceso a Pedro Luro (Km. 808)	0	388.889	1	0	0,00	8,33	8,33	0,00	0,00
35		Ruta Nacional N° 3 - Tramo: Empalme Ruta Nacional N° 3 ¿ Empalme Ruta Nacional N° 33 - Sección: Km. 695,84 - Km. 696,64	0	416.667	1	0	0,00	12,50	12,50	0,00	0,00

		Ruta Nacional N° 3 - Tramo: Empalme Ruta Nacional N° 3 ¿	0	416.667	1	0	0,00	12,50	12,50	0,00	0,00
51		Empalme Ruta Nacional N° 33 - Sección: Km. 695,84 - Km. 696,64									
36		Ruta Nacional N° 76 - Tramo: Villa Unión - Vinchina	0	711.111	1	0	0,00	33,33	33,33	0,00	0,00
	51	Ruta Nacional N° 76 - Tramo: Villa Unión - Vinchina	0	711.111	1	0	0,00	33,33	33,33	0,00	0,00
37		Ruta Nacional N° 40 - Tramo: Cachi - Empalme Ruta Provincial N° 33 - Sección: Km. 4.500,08 - Km. 4.511,98	0	194.444	1	0	0,00	4,17	4,17	0,00	0,00
	51	Ruta Nacional N° 40 - Tramo: Cachi - Empalme Ruta Provincial N° 33 - Sección: Km. 4.500,08 - Km. 4.511,98	0	194.444	1	0	0,00	4,17	4,17	0,00	0,00
38		Obras de Seguridad-RN 141 Tr: Lte La Rioja-Bermejo-Sec. I y RN 20-Tr: Lte San Luis-Emp.RN 141-Sec. I	0	1.393.822	1	0	0,00	50,00	50,00	0,00	0,00
	51	Obras de Seguridad-RN 141 Tr: Lte La Rioja-Bermejo-Sec. I y RN 20-Tr: Lte San Luis-Emp.RN 141-Sec. I	0	1.393.822	1	0	0,00	50,00	50,00	0,00	0,00
39		Ruta Nacional N° 8 - Tramo: Límite Córdoba / San Luis - Intersección Ex Ruta Nacional N° 8 - Sección: Km. 693,76 - Km. 724,69	0	333.333	1	0	0,00	8,33	8,33	0,00	0,00
	51	Ruta Nacional N° 8 - Tramo: Límite Córdoba / San Luis - Intersección Ex Ruta Nacional N° 8 - Sección: Km. 693,76 - Km. 724,69	0	333.333	1	0	0,00	8,33	8,33	0,00	0,00
40		Ruta Nacional N° 7 - Tramo: Límite Córdoba / San Luis - San Luis - Sección: Km. 653,94 - Km. 756,58	0	277.778	1	0	0,00	8,33	8,33	0,00	0,00
	51	Ruta Nacional N° 7 - Tramo: Límite Córdoba / San Luis - San Luis - Sección: Km. 653,94 - Km. 756,58	0	277.778	1	0	0,00	8,33	8,33	0,00	0,00
41		Obra de Seguridad: Barandas Metálicas - RN 7 - Tramo: Límite Córdoba/San Luis-Límite Mendoza-Sección: Km756,58-Km865,58	0	221.389	1	0	0,00	8,33	8,33	0,00	0,00
	51	Obra de Seguridad: Barandas Metálicas - RN 7 - Tramo: Límite Córdoba/San Luis-Límite Mendoza-Sección: Km756,58-Km865,58	0	221.389	1	0	0,00	8,33	8,33	0,00	0,00
42		Obra de Seguridad: Repavimentación Rotondas-RN 7-Tramo: Límite Córdoba/San Luis - Límite Mendoza-Sección: km653,94-km865,56	0	311.111	1	0	0,00	8,33	8,33	0,00	0,00
	51	Obra de Seguridad: Repavimentación Rotondas-RN 7-Tramo: Límite Córdoba/San Luis - Límite Mendoza-Sección: km653,94-km865,56	0	311.111	1	0	0,00	8,33	8,33	0,00	0,00
43		Ruta Nacional N° 7 - Tramo: Alto Pencoso -Límite San Luis / Mendoza - Sección: Km. 863,59 - Km. 865,56	0	277.778	1	0	0,00	8,33	8,33	0,00	0,00
	51	Ruta Nacional N° 7 - Tramo: Alto Pencoso -Límite San Luis / Mendoza - Sección: Km. 863,59 - Km. 865,56	0	277.778	1	0	0,00	8,33	8,33	0,00	0,00
44		Ruta Nacional N° 9 - Tramo: Arroyo Seco- Empalme Ruta Nacional N° A012; Sección: Km 268 - Camino Vecinal de Acceso a Arroyo Seco	0	267.778	1	0	0,00	8,33	8,33	0,00	0,00
	51	Ruta Nacional N° 9 - Tramo: Arroyo Seco- Empalme Ruta Nacional N° A012; Sección: Km 268 - Camino Vecinal de Acceso a Arroyo Seco	0	267.778	1	0	0,00	8,33	8,33	0,00	0,00
45		Ruta Nacional N° 95 - Tramo: Pozo Borrado - Villa Minetti - Sección: Acceso a Villa Minetti (Km. 848,49)	0	282.389	1	0	0,00	8,33	8,33	0,00	0,00
	51	Ruta Nacional N° 95 - Tramo: Pozo Borrado - Villa Minetti - Sección: Acceso a Villa Minetti (Km. 848,49)	0	282.389	1	0	0,00	8,33	8,33	0,00	0,00
46		RN N° 95 - Tramo: Empalme Ruta Provincial N° 17 - RN N° 98 - Sección: Interseccion con Ruta Provincial N° 2 (Km. 768,77)	0	299.000	1	0	0,00	8,33	8,33	0,00	0,00
	51	RN N° 95 - Tramo: Empalme Ruta Provincial N° 17 - RN N° 98 - Sección: Interseccion con Ruta Provincial N° 2 (Km. 768,77)	0	299.000	1	0	0,00	8,33	8,33	0,00	0,00
47		Ruta Nacional N° 178 - Tramo: Empalme Ruta Nacional N° 9 - Las Rosas - Sección: Km. 177 - Km. 179 (Las Parejas)	0	315.611	1	0	0,00	8,33	8,33	0,00	0,00

51	Ruta Nacional N° 178 - Tramo: Empalme Ruta Nacional N° 9 - Las Rosas - Sección: Km. 177 - Km. 179 (Las Parejas)	0	315.611	1	0	0,00	8,33	8,33	0,00	0,00
48	Ruta Nacional N° 178 - Tramo: Empalme Ruta Nacional N° 9 - Las Rosas - Sección: Km. 201, 3 (Travesía Urbana Las Rosas)	0	288.167	1	0	0,00	8,33	8,33	0,00	0,00
51	Ruta Nacional N° 178 - Tramo: Empalme Ruta Nacional N° 9 - Las Rosas - Sección: Km. 201, 3 (Travesía Urbana Las Rosas)	0	288.167	1	0	0,00	8,33	8,33	0,00	0,00
49	Ruta Nacional N° 150 - Tramo: Empalme Ruta Nacional N° 40 (San Roque) - Campamento El Vivero Jachal - Sección: Km. 223 Km. 236	0	388.889	1	0	0,00	8,33	8,33	0,00	0,00
51	Ruta Nacional N° 150 - Tramo: Empalme Ruta Nacional N° 40 (San Roque) - Campamento El Vivero Jachal - Sección: Km. 223 Km. 236	0	388.889	1	0	0,00	8,33	8,33	0,00	0,00
50	Ruta Nacional N° 34 Tramo: Pinto - La Banda; Sección: km. 537 km. 538	0	288.889	1	0	0,00	8,33	8,33	0,00	0,00
51	Ruta Nacional N° 34 Tramo: Pinto - La Banda; Sección: km. 537 km. 538	0	288.889	1	0	0,00	8,33	8,33	0,00	0,00
51	Ruta Nacional N° 34 Tramo: Pinto - La Banda; Sección: km. 552 - km. 554	0	288.889	1	0	0,00	8,33	8,33	0,00	0,00
51	Ruta Nacional N° 34 Tramo: Pinto - La Banda; Sección: km. 552 - km. 554	0	288.889	1	0	0,00	8,33	8,33	0,00	0,00
52	Ruta Nacional N° 34; Tramo: Pinto - La Banda; Sección: km. 580 - km. 583	0	333.333	1	0	0,00	8,33	8,33	0,00	0,00
51	Ruta Nacional N° 34; Tramo: Pinto - La Banda; Sección: km. 580 - km. 583	0	333.333	1	0	0,00	8,33	8,33	0,00	0,00
53	Ruta Nacional N° 64 - Tramo: Paso por Cerrillos	0	288.889	1	0	0,00	8,33	8,33	0,00	0,00
51	Ruta Nacional N° 64 - Tramo: Paso por Cerrillos	0	288.889	1	0	0,00	8,33	8,33	0,00	0,00
54	Ruta Nacional N° 3 - Tramo: San Sebastián - Ushuaia - Sección: Km. 2.766 - Km. 3049	0	250.000	1	0	0,00	4,17	4,17	0,00	0,00
51	Ruta Nacional N° 3 - Tramo: San Sebastián - Ushuaia - Sección: Km. 2.766 - Km. 3049	0	250.000	1	0	0,00	4,17	4,17	0,00	0,00
55	Ruta Nacional N° 3 - Tramo: Comodoro Rivadavia - Empalme Ruta Nacional N° 26 - Sección: Km. 1.837 - Km. 1.841	0	938.889	1	0	0,00	16,67	16,67	0,00	0,00
51	Ruta Nacional N° 3 - Tramo: Comodoro Rivadavia - Empalme Ruta Nacional N° 26 - Sección: Km. 1.837 - Km. 1.841	0	938.889	1	0	0,00	16,67	16,67	0,00	0,00
56	Obra de Seguridad: Puente y Rotonda-RN 3 - Tramo: Acceso RF 1 - Comodoro Rivadavia-Sec: Intersección Av. Quintana-Km 1.828	0	967.778	1	0	0,00	8,33	8,33	0,00	0,00
51	Obra de Seguridad: Puente y Rotonda-RN 3 - Tramo: Acceso RF 1 - Comodoro Rivadavia-Sec: Intersección Av. Quintana-Km 1.828	0	967.778	1	0	0,00	8,33	8,33	0,00	0,00
57	Ruta Nacional N° 237 - Tramo: Travesía Urbana de Piedra del Águila - Sección: Km. 1.444 - Km. 1.448	0	663.920	1	0	0,00	20,00	20,00	0,00	0,00
51	Ruta Nacional N° 237 - Tramo: Travesía Urbana de Piedra del Águila - Sección: Km. 1.444 - Km. 1.448	0	663.920	1	0	0,00	20,00	20,00	0,00	0,00
58	Ruta Nacional N° 40 - Tramo: Empalme Ruta Provincial N° 29 - Empalme Ruta Provincial N° 2 - Sección: Km. 2.622,00 - Km. 2.630,38	0	301.567	1	0	0,00	8,33	8,33	0,00	0,00
51	Ruta Nacional N° 40 - Tramo: Empalme Ruta Provincial N° 29 - Empalme Ruta Provincial N° 2 - Sección: Km. 2.622,00 - Km. 2.630,38	0	301.567	1	0	0,00	8,33	8,33	0,00	0,00
59	Ruta Nacional N° 12 - Tramo: Crespo - Paraná	0	666.667	1	0	0,00	4,17	4,17	0,00	0,00
51	Ruta Nacional N° 12 - Tramo: Crespo - Paraná	0	666.667	1	0	0,00	4,17	4,17	0,00	0,00
60	Ruta Nacional N° 11, 16, 89 y 95; Tramos: Varios; Secciones: Varias	0	583.333	1	0	0,00	12,50	12,50	0,00	0,00

51	Ruta Nacional N° 11, 16, 89 y 95; Tramos: Varios; Secciones: Varias	0	583.333	1	0	0,00	12,50	12,50	0,00	0,00
61	Ruta Nacional N° 16; Tramo: Acceso Antequeras - Empalme Ruta Nacional N° 11; Sección: Km. 5,5 - Km. 17,5	0	555.556	1	0	0,00	8,33	8,33	0,00	0,00
51	Ruta Nacional N° 16; Tramo: Acceso Antequeras - Empalme Ruta Nacional N° 11; Sección: Km. 5,5 - Km. 17,5	0	555.556	1	0	0,00	8,33	8,33	0,00	0,00
62	RN N° 14 / 121; Tramo: Arroyo Cambay-Emp.RP 40 /Emp.RN14-Pte de la Integración; Sec.: km. 680,74 - 708,50 / km. 0,00 - km. 7,64	0	466.667	1	0	0,00	12,50	12,50	0,00	0,00
51	RN N° 14 / 121; Tramo: Arroyo Cambay-Emp.RP 40 /Emp.RN14-Pte de la Integración; Sec.: km. 680,74 - 708,50 / km. 0,00 - km. 7,64	0	466.667	1	0	0,00	12,50	12,50	0,00	0,00
63	Ruta Nacional N° 12; Tramo: Arroyo las Tunas - Empalme Ruta Nacional N° 18; Sección: km. 462,49 - km. 466,19	0	500.000	1	0	0,00	8,33	8,33	0,00	0,00
51	Ruta Nacional N° 12; Tramo: Arroyo las Tunas - Empalme Ruta Nacional N° 18; Sección: km. 462,49 - km. 466,19	0	500.000	1	0	0,00	8,33	8,33	0,00	0,00
64	Ruta Nacional N° 9; Tramo: El Carmen - San Salvador de Jujuy; Sección: km. 1681	0	346.667	1	0	0,00	7,14	7,14	0,00	0,00
51	Ruta Nacional N° 9; Tramo: El Carmen - San Salvador de Jujuy; Sección: km. 1681	0	346.667	1	0	0,00	7,14	7,14	0,00	0,00
65	Ruta Nacional N° 7; Tramo: San Martin - Mendoza; Sección: km. 998,68 - km. 1015,57	0	500.000	1	0	0,00	8,33	8,33	0,00	0,00
51	Ruta Nacional N° 7; Tramo: San Martin - Mendoza; Sección: km. 998,68 - km. 1015,57	0	500.000	1	0	0,00	8,33	8,33	0,00	0,00
66	Ruta Nacional N° 40; Tramo: Zapala - Las Lajas; Sección: km. 2436,44 - km. 2482,21	0	555.556	1	0	0,00	16,67	16,67	0,00	0,00
51	Ruta Nacional N° 40; Tramo: Zapala - Las Lajas; Sección: km. 2436,44 - km. 2482,21	0	555.556	1	0	0,00	16,67	16,67	0,00	0,00
67	Ruta Nacional N° 51; Tramo: El Aybal - Campo Quijano	0	248.050	1	0	0,00	4,17	4,17	0,00	0,00
51	Ruta Nacional N° 51; Tramo: El Aybal - Campo Quijano	0	248.050	1	0	0,00	4,17	4,17	0,00	0,00
68	Ruta Nacional N° 40; Tramo: Villa Media Agua (km. 3411) - Calle 8 (km. 3452); Sección: Calle 14 - Calle 8	0	909.067	1	0	0,00	16,67	16,67	0,00	0,00
51	Ruta Nacional N° 40; Tramo: Villa Media Agua (km. 3411) - Calle 8 (km. 3452); Sección: Calle 14 - Calle 8	0	909.067	1	0	0,00	16,67	16,67	0,00	0,00
69	RN N°40 Tr:V. Media Agua (km3411)-Calle 8 (km3452); Sec.: B° Municipal El Cerrillo-Calle 18/Boulevard Carpintería-Barrio Chubut	0	763.644	1	0	0,00	16,67	16,67	0,00	0,00
51	RN N°40 Tr:V. Media Agua (km3411)-Calle 8 (km3452); Sec.: B° Municipal El Cerrillo-Calle 18/Boulevard Carpintería-Barrio Chubut	0	763.644	1	0	0,00	16,67	16,67	0,00	0,00
70	Ruta Nacional N° 7; Tramo: Villa Mercedes - Granville; Sección: Intersección con Ruta Nacional N° 8 (km. 692,08)	0	333.333	1	0	0,00	8,33	8,33	0,00	0,00
51	Ruta Nacional N° 7; Tramo: Villa Mercedes - Granville; Sección: Intersección con Ruta Nacional N° 8 (km. 692,08)	0	333.333	1	0	0,00	8,33	8,33	0,00	0,00
71	Ruta Nacional N° 7; Tramo: Límite Córdoba/San Luis - Villa Mercedes; Sección: Intersección con Ruta Provincial N° 14 (km 660,62)	0	333.333	1	0	0,00	8,33	8,33	0,00	0,00
51	Ruta Nacional N° 7; Tramo: Límite Córdoba/San Luis - Villa Mercedes; Sección: Intersección con Ruta Provincial N° 14 (km 660,62)	0	333.333	1	0	0,00	8,33	8,33	0,00	0,00
72	Ruta Nacional N° 34; Tramo: Pinto - La Banda; Sección: km. 681 - km. 685	0	333.333	1	0	0,00	8,33	8,33	0,00	0,00
51	Ruta Nacional N° 34; Tramo: Pinto - La Banda; Sección: km. 681 - km. 685	0	333.333	1	0	0,00	8,33	8,33	0,00	0,00
73	Ruta Nacional N° 3; Tramo: La Herradura - Ushuaia ; Sección: km. 3006 - km. 3009	0	490.741	1	0	0,00	5,56	5,56	0,00	0,00

22	51	Ruta Nacional N° 3; Tramo: La Herradura - Ushuaia ; Sección: km. 3006 - km. 3009	0	490.741	1	0	0,00	5,56	5,56	0,00	0,00
	74	Ruta Nacional N° 3; Tramo: Tolhuin - Ushuaia ; Sección: km. 2949,94 - km. 3049,52	0	272.222	1	0	0,00	8,33	8,33	0,00	0,00
	51	Ruta Nacional N° 3; Tramo: Tolhuin - Ushuaia ; Sección: km. 2949,94 - km. 3049,52	0	272.222	1	0	0,00	8,33	8,33	0,00	0,00
	2	Construcciones Pasos Fronterizos y Corredores de Integración (Préstamo BID N° 1294)									
	3	Ruta 40 Río Mayo - Límite con Santa Cruz	359.023.754	23.722.000	56.521.308	48.275.475	93,67	6,33	6,33	0,00	2,33
	51	Ruta 40 Río Mayo - Límite con Santa Cruz	359.023.754	23.722.000	56.521.308	48.275.475	93,67	6,33	6,33	0,00	2,33
	6	Límite con Chaco - El Caburé Sección II	69.541.435	1.000	1	0	100,00	0,00	0,00	0,00	0,00
	51	Límite con Chaco - El Caburé Sección II	69.541.435	1.000	1	0	100,00	0,00	0,00	0,00	0,00
	18	CI - Empalme Ruta 3 - Límite con Chile	29.360.369	25.712.160	18.767.660	16.798.004	40,92	59,08	59,08	0,00	0,99
	51	CI - Empalme Ruta 3 - Límite con Chile	29.360.369	25.712.160	18.767.660	16.798.004	40,92	59,08	59,08	0,00	0,99
	23	Ruta Naiconal N° 16 - Límite con Chaco - El Caburé Sección II - Los Pirpintos - El Caburé	63.843.473	240.000	1	0	100,00	0,00	0,00	0,00	0,00
	51	Ruta Naiconal N° 16 - Límite con Chaco - El Caburé Sección II - Los Pirpintos - El Caburé	63.843.473	240.000	1	0	100,00	0,00	0,00	0,00	0,00
	34	Ruta 158 Villa María - Río Cuarto	249.362.997	1.000	1	0	100,00	0,00	0,00	0,00	0,00
	51	Ruta 158 Villa María - Río Cuarto	249.362.997	1.000	1	0	100,00	0,00	0,00	0,00	0,00
	35	Chucul - Río Cuarto	41.912.555	285.000	1	0	100,00	0,00	0,00	0,00	0,00
	51	Chucul - Río Cuarto	41.912.555	285.000	1	0	100,00	0,00	0,00	0,00	0,00
	41	Mosconi - Tartagal (Avenida Urbana)	0	166.667	1	0	0,00	4,17	4,17	0,00	0,00
	51	Mosconi - Tartagal (Avenida Urbana)	0	166.667	1	0	0,00	4,17	4,17	0,00	0,00
	46	Potreros - Límite con Chile	0	555.556	1	0	0,00	2,78	2,78	0,00	0,00
	51	Potreros - Límite con Chile	0	555.556	1	0	0,00	2,78	2,78	0,00	0,00
	48	KM 351 - KM 370 Límite con Chile	0	505.511	1	0	0,00	5,56	5,56	0,00	0,00
	51	KM 351 - KM 370 Límite con Chile	0	505.511	1	0	0,00	5,56	5,56	0,00	0,00
50	Muyano - San Antonio de los Cobres	93.991.094	24.067.304	50.626.339	50.626.337	72,85	5,43	5,43	1,72	14,84	
51	Muyano - San Antonio de los Cobres	93.991.094	24.067.304	50.626.339	50.626.337	72,85	5,43	5,43	1,72	14,84	
52	Malargüe - Límite con Neuquén KM 350 - KM 370/389/395	272.278.242	7.068.000	2.202.106	0	100,00	0,00	0,00	0,00	0,00	
51	Malargüe - Límite con Neuquén KM 350 - KM 370/389/395	272.278.242	7.068.000	2.202.106	0	100,00	0,00	0,00	0,00	0,00	
53	Galeguaychú Paso de los Libres	5.511.433.467	28.609.333	34.531.748	10.472.579	99,11	0,04	0,04	0,02	0,06	
51	Ruta 14 - Int. RP 20 - Intersección Ruta Provincial N° 16 - Intersección Ruta Provincial N° 20	87.116.886	388.000	15.019.614	0	100,00	0,00	0,00	0,00	0,00	
52	Ruta 14 - Int. RP 20 - Empalme RP J (Colonia Elía)	199.820.842	1.000	0	0	100,00	0,00	0,00	0,00	0,00	
53	Ruta 14 - Empalme RP J (Colonia Elía) - Arroyo Colman	404.432.000	1.000	76.713	0	100,00	0,00	0,00	0,00	0,00	
54	Ruta 14 - Arroyo Colman - Empalme RP 29	434.148.986	1.000	0	0	100,00	0,00	0,00	0,00	0,00	
55	Ruta 14 - Empalme RP 29 - Ubajay	543.434.758	1.000	8.657.094	0	100,00	0,00	0,00	0,00	0,00	
56	Ruta 14 - Ubajay - Empalme RN 18	434.403.362	14.943.000	5.224.305	0	100,00	0,00	0,00	0,00	0,00	
57	Ruta 14 - Empalme RN 18 - Arroyo Ayuí Grande	493.331.426	1.000	1.695.402	0	100,00	0,00	0,00	0,00	0,00	
58	Ruta 14 - Arroyo Ayuí Grande - Arroyo Mandisoví Grande	349.410.216	1.000	27.756	0	100,00	0,00	0,00	0,00	0,00	
59	Ruta 14 - Arroyo Mandisoví Grande - Río Mocoretá	527.067.442	1.000	1.163.102	2.890.197	100,00	0,00	0,00	0,00	0,00	
60	Ruta 14 - Río Mocoretá - Arroyo Curupicay	390.527.146	2.058.000	1.117.207	2.556.259	100,00	0,00	0,00	0,00	0,00	
61	Ruta 14 - Arroyo Curupicay - Empalme RN 127	397.735.308	1.703.000	442.550	2.038.633	100,00	0,00	0,00	0,00	0,00	
62	Ruta 14 - Empalme RN 127 - Establecimiento San Agustín	462.712.353	4.742.000	0	2.987.490	100,00	0,00	0,00	0,00	0,00	
63	Ruta 14 - Establecimiento San Agustín - Empalme RP 126	386.127.142	44.000	840.430	0	100,00	0,00	0,00	0,00	0,00	
64	Ruta 14 - Empalme RP 126 - Empalme RN 117	279.235.000	1.000	0	0	100,00	0,00	0,00	0,00	0,00	
65	Ruta 117 - Empalme RN 14 - Av. Belgrano Acc.Aeropuerto	121.930.600	4.390.000	267.574	0	100,00	0,00	0,00	0,00	0,00	
66	Ruta Nacional N° 117 - Paso de los Libres - Nuevos Accesos al Centro de Frontera - Acceso a Paso de los Libres	0	333.333	1	0	0,00	2,78	2,78	0,00	0,00	
54	Ruta 9 - Cincuval. Acceso Los Alisos - Provincia Jujuy	0	277.778	1	0	0,00	8,33	8,33	0,00	0,00	
51	Ruta 9 - Cincuval. Acceso Los Alisos - Provincia Jujuy	0	277.778	1	0	0,00	8,33	8,33	0,00	0,00	
3	Obras por Convenio con Provincias										
1	Obras Menores con Provincias y Municipios (3)	6.769.695	16.501.000	36.321.758	33.263.741	0,00	100,00	100,00	25,00	100,00	
51	Obras Menores con Provincias y Municipios (3)	6.769.695	16.501.000	36.321.758	33.263.741	0,00	100,00	100,00	25,00	100,00	

2		R N°76 Vinchina - Alto Jague	65.333.537	1.462.222	306.740	0	42,44	6,40	6,40	0,00	2,47
	51	R N°76 Vinchina - Alto Jague	65.333.537	1.462.222	306.740	0	42,44	6,40	6,40	0,00	2,47
7		Conexión Vial La Ríoja - Chilecito Sección II	6.928.096	207.000	1	0	0,00	0,00	0,00	0,00	0,00
	51	Conexión Vial La Ríoja - Chilecito Sección II	6.928.096	207.000	1	0	100,00	0,00	0,00	0,00	0,00
11		Ruta Provincial N°19 - Repavimentación Wanda - Deseado	47.058.809	1.000	4.698.515	0	100,00	0,00	0,00	0,00	0,00
	51	Ruta Provincial N°19 - Repavimentación Wanda - Deseado	47.058.809	1.000	4.698.515	0	100,00	0,00	0,00	0,00	0,00
12		Ruta Nacional N° 76 - Vinchina - Pircas Negras - Alto Jagué - Punta del Agua	23.030.499	1.315.000	1	0	100,00	0,00	0,00	0,00	0,00
	51	Ruta Nacional N° 76 - Vinchina - Pircas Negras - Alto Jagué - Punta del Agua	23.030.499	1.315.000	1	0	100,00	0,00	0,00	0,00	0,00
19		R 3 - Planta LU12-Calle Italia - Autovía	116.516.338	1.000	1	0	100,00	0,00	0,00	0,00	0,00
	51	R 3 - Planta LU12-Calle Italia - Autovía	116.516.338	1.000	1	0	100,00	0,00	0,00	0,00	0,00
23		Ruta Nacional N° 9 - Tramo III Acceso al Parque Industrial	10.842.446	639.000	1	0	100,00	0,00	0,00	0,00	0,00
	51	Ruta Nacional N° 9 - Tramo III Acceso al Parque Industrial	10.842.446	639.000	1	0	100,00	0,00	0,00	0,00	0,00
25		Ruta N° 95 - Empalme Ruta Provincial N° 286 - Límite con Chaco Sección I Km. 862,31 - 912,02 - Santa Fe	108.482.874	873.000	1	0	100,00	0,00	0,00	0,00	0,00
	51	Ruta N° 95 - Empalme Ruta Provincial N° 286 - Límite con Chaco Sección I Km. 862,31 - 912,02 - Santa Fe	108.482.874	873.000	1	0	100,00	0,00	0,00	0,00	0,00
26		Ruta Nacional N° 95 - Empalme Ruta Provincial N° 286 - Límite con Chaco Sección II Km. 912,02 - 941,20 - Santa Fe	58.403.404	235.000	283.423	0	100,00	0,00	0,00	0,00	0,00
	51	Ruta Nacional N° 95 - Empalme Ruta Provincial N° 286 - Límite con Chaco Sección II Km. 912,02 - 941,20 - Santa Fe	58.403.404	235.000	283.423	0	100,00	0,00	0,00	0,00	0,00
27		R 8 Losa s/ Ex Vías FCGBM - Emp Av. Belgrano	236.827.516	16.173.190	16.711.986	16.711.984	51,36	6,83	6,83	0,00	0,81
	51	R 8 Losa s/ Ex Vías FCGBM - Emp Av. Belgrano	236.827.516	15.697.000	16.711.986	16.711.984	91,11	8,89	8,89	0,00	1,44
	52	RN A008 AV CIRCUNV DE ROSARIO KM 20,846-KM29.00	0	476.190	0	0	0,00	4,17	4,17	0,00	0,00
86		Valcheta -Pilcaniyeu	1.115.564.907	310.110.116	445.975.601	444.750.116	88,32	6,17	6,17	0,86	2,02
	55	Ruta 23 Talcahuala - Sierra Colorada	29.792.027	425.000	131.854.041	0	100,00	0,00	0,00	0,00	0,00
	56	R 23 - Sierra Colorada - Los Menucos - Km.226-269	87.288.926	1.000	1.000	0	100,00	0,00	0,00	0,00	0,00
	58	R.23 - Mquinchao - Jacobacci - Km.340-410	204.164.232	1.000	1.000	0	100,00	0,00	0,00	0,00	0,00
	59	R 23 - Jacobacci - Pilcaniyeu Viejo - Km.410-537	149.619.211	130.835.027	93.405.936	43.660.733	35,37	7,18	7,18	5,47	8,93
	60	Ruta Nacional N° 23, Tramo Comallo - Pilcaniyeu Viejo	168.695.304	77.948.400	80.405.140	157.759.539	60,65	39,35	39,35	1,31	7,83
	61	Ruta Nacional N° 23, Tramo Clemente Onelli - Comallo	213.574.134	58.276.800	66.616.369	97.330.875	68,00	32,00	32,00	1,08	6,71
	62	Ruta Nacional N° 23 Comallo - Pilcaniyeu Viejo	262.431.073	42.622.889	73.692.115	145.998.969	76,76	23,24	23,24	2,76	5,34
87		Ruta Nacional N° 242 - Aduana - Límite con Chile	41.704.406	2.344.000	5.202.703	2.888.007	100,00	0,00	0,00	0,00	0,00
	51	Aduana - Límite con Chile	41.704.406	2.344.000	5.202.703	2.888.007	100,00	0,00	0,00	0,00	0,00
88		Rutas Nacionales N°3-281 Caleta Olivia-Gran Bajo San Julián-Pto. Deseado-Emp.Ruta Nacional N°3	296.834.000	7.525.000	1	0	100,00	0,00	0,00	0,00	0,00
	51	R3-281-Caleta Olivia-Gran Bajo S.Julián-Pto.Deseado-Emp.R.3	231.983.000	931.000	0	0	100,00	0,00	0,00	0,00	0,00
	52	Ruta Nacional N° 281 - Empalme Ruta Nacional N° 3 - Puerto	64.851.000	6.594.000	1	0	100,00	0,00	0,00	0,00	0,00
89		Ruta Nacional N° 149 Las Flores - Iglesias	0	1.000	10.801.036	10.775.382	36,58	7,05	7,05	0,00	0,00
	51	Ruta Nacional N° 149 Las Flores - Iglesias	0	1.000	10.801.036	10.775.382	36,58	7,05	7,05	0,00	0,00
4		Mejoramiento y Reposición de Rutas									
	1	Rehabilitaciones Menores (3)	146.372.855	58.469.000	45.542.549	40.041.147	0,00	100,00	100,00	25,00	100,00
	51	Rehabilitaciones Menores (3)	146.372.855	58.469.000	45.542.549	40.041.147	0,00	100,00	100,00	25,00	100,00
	5	San Roque-Huaco	324.771.796	2.666.000	1	0	100,00	0,00	0,00	0,00	0,00
	51	San Roque-Huaco	324.771.796	2.666.000	1	0	100,00	0,00	0,00	0,00	0,00
23		Ruta Nacional N° 234 San Martín de los Andes - Empalme Ruta Nacional N° 231	144.740	48.000	1	0	100,00	0,00	0,00	0,00	0,00
	51	Ruta Nacional N° 234 San Martín de los Andes - Empalme Ruta Nacional N° 231	144.740	48.000	1	0	100,00	0,00	0,00	0,00	0,00
25		La Matanza	288.483.551	429.000	1.369.394	0	100,00	0,00	0,00	0,00	0,00
	52	La Matanza Sección II KM 29,2-Km.37,86	288.483.551	429.000	1.369.394	0	100,00	0,00	0,00	0,00	0,00
29		Ruta Nacional N° 3 - Comodoro Rivadavia - Rada Tilly - Km. 1886	37.446.589	472.000	471.810	471.809	100,00	0,00	0,00	0,00	0,00
	51	Ruta Nacional N° 3 - Comodoro Rivadavia - Rada Tilly - Km. 1886	37.446.589	472.000	471.810	471.809	100,00	0,00	0,00	0,00	0,00

30		Acceso a Rada Tilly - Caleta Olivia - Secc. I	224.655.782	124.752.960	1	0	39,07	6,77	6,77	0,00	0,00
	51	Acceso a Rada Tilly - Caleta Olivia - Secc. I	224.655.782	124.752.960	1	0	39,07	6,77	6,77	0,00	0,00
31		Acceso a Rada Tilly - Caleta Olivia - Secc. II	298.348.230	135.436.608	1	0	33,51	7,39	7,39	0,00	0,00
	51	Acceso a Rada Tilly - Caleta Olivia - Secc. II	298.348.230	135.436.608	1	0	33,51	7,39	7,39	0,00	0,00
39		Río Marapa - Principio de Autopista Secc III	260.563.036	1.000	1	0	100,00	0,00	0,00	0,00	0,00
	51	Río Marapa - Principio de Autopista III	260.563.036	1.000	1	0	100,00	0,00	0,00	0,00	0,00
41		Variante Paso por Villa María	7.621.867	114.075.012	10.734.386	10.734.383	0,00	50,00	50,00	0,00	0,00
	51	Variante Paso por Villa María	7.621.867	114.075.012	10.734.386	10.734.383	0,00	50,00	50,00	0,00	0,00
42		RN N°40S-Límite con Chubut Perito Moreno	176.177.003	382.000	1	0	100,00	0,00	0,00	0,00	0,00
	51	RN N°40S-Límite con Chubut Perito Moreno	176.177.003	382.000	1	0	100,00	0,00	0,00	0,00	0,00
45		Ruta Nacional N° 7 - San Martín - Mendoza - Acceso Este a Ciudad de Mendoza	13.778.161	21.000	20.193	0	100,00	0,00	0,00	0,00	0,00
	51	Ruta Nacional N° 7 - San Martín - Mendoza - Acceso Este a Ciudad de Mendoza	13.778.161	21.000	20.193	0	100,00	0,00	0,00	0,00	0,00
46		Ruta Nacional N° 9 - Villa María - Pilar - Autopista Rosario - Córdoba	224.261.617	2.441.000	5.040.830	5.040.827	100,00	0,00	0,00	0,00	0,00
	51	Ruta Nacional N° 9 - Villa María - Pilar - Autopista Rosario - Córdoba	224.261.617	2.441.000	5.040.830	5.040.827	100,00	0,00	0,00	0,00	0,00
47		Ruta Provincial N° 6 - Campana - La Plata - Secciones I - II - III - IV - V	507.168.000	319.000	318.620	0	100,00	0,00	0,00	0,00	0,00
	51	Ruta Provincial N° 6 - Campana - La Plata - Secciones I - II - III - IV - V	507.168.000	319.000	318.620	0	100,00	0,00	0,00	0,00	0,00
50		San Martín de los Andes Empalme R N° 231 Sección III	248.455.309	1.000	712.027	712.027	99,80	0,20	0,20	0,00	0,20
	51	San Martín de los Andes Empalme R N° 231 Sección III	248.455.309	1.000	712.027	712.027	99,80	0,20	0,20	0,00	0,20
51		R N° 3 - Variante Caleta Olivia	279.809.031	69.944.667	1	0	58,69	5,63	5,63	0,00	0,00
	51	R N° 3 - Variante Caleta Olivia	279.809.031	69.944.667	1	0	58,69	5,63	5,63	0,00	0,00
58		R 12 La Paz - Esquina Obra Faltante en Puentes	10.889.409	1.000	180.243	0	100,00	0,00	0,00	0,00	0,00
	51	R 12 La Paz - Esquina Obra Faltante en Puentes	10.889.409	1.000	180.243	0	100,00	0,00	0,00	0,00	0,00
62		Ruta Provincial S/N° - Acceso a Ranchos desde Ruta Provincial N° 29	3.422.010	5.000	1	0	100,00	0,00	0,00	0,00	0,00
	51	Ruta Provincial S/N° - Acceso a Ranchos desde Ruta Provincial N° 29	3.422.010	5.000	1	0	100,00	0,00	0,00	0,00	0,00
64		Ruta Nacional N°81 Las Lomitas-Empalme Ruta Nacional N°34 Sección V Coronel Juan Sola - Los Blancos (CAF N° 2966)	49.862.629	4.114.000	1.714.144	55.310	100,00	0,00	0,00	0,00	0,00
	55	Ruta Nacional N° 81 Ingeniero Juárez-Las Lomitas Sec Los Chiriguano-Ingeniero Juárez (CAF N° 2966)	49.862.629	4.114.000	1.714.144	55.310	100,00	0,00	0,00	0,00	0,00
70		Acceso a Parque Nacional Glaciar Perito Moreno	100.409.420	1.000	3.369.751	661.808	100,00	0,00	0,00	0,00	0,00
	51	Acceso a Parque Nacional Glaciar Perito Moreno	100.409.420	1.000	3.369.751	661.808	100,00	0,00	0,00	0,00	0,00
72		Ruta Nacional N° 40 - Tramo Tres Lagos - Empalme Ruta Provincial N° 11 Sección I - Tres Lagos	65.388.000	1.846.000	1.574.344	0	100,00	0,00	0,00	0,00	0,00
	51	Ruta Nacional N° 40 - Tramo Tres Lagos - Empalme Ruta Provincial N° 11 Sección I - Tres Lagos	65.388.000	1.846.000	1.574.344	0	100,00	0,00	0,00	0,00	0,00
74		RN N°40 - Emp. Ruta P.11 El Cerrito-Secc.I El Cerrito-Km34	21.263.248	1.000	1	0	100,00	0,00	0,00	0,00	0,00
	51	RN N°40 - Emp. Ruta P.11 El Cerrito-Secc.I El Cerrito-Km34	21.263.248	1.000	1	0	100,00	0,00	0,00	0,00	0,00
81		Ruta Nacional N° 7 - Variante Laguna La Picasa - Km. 380 - Km. 390,5	66.250.038	158.000	1	0	100,00	0,00	0,00	0,00	0,00
	51	Ruta Nacional N° 7 - Variante Laguna La Picasa - Km. 380 - Km. 390,5	66.250.038	158.000	1	0	100,00	0,00	0,00	0,00	0,00
82		Autopista Rosario - Córdoba	2.687.379.092	2.997.000	1.996.269	1.183.358	100,00	0,00	0,00	0,00	0,00
	51	RN N° 9 - Autopista Rosario - Córdoba - Tramo Armstrong -	526.824.000	2.606.000	1.601.331	0	100,00	0,00	0,00	0,00	0,00
	52	RN N°9 - Sección II 36 Empalme RP 59 Ballesteros	903.243.570	390.000	390.000	1.179.420	100,00	0,00	0,00	0,00	0,00
	53	RN N°9 - Sec. III 36 Empalme RP 59 Lte Córdoba / Sta. Fe	1.257.311.522	1.000	1.000	0	100,00	0,00	0,00	0,00	0,00
84		Ruta Nacional N° 95 - Empalme Ruta Nacional N° 81 - Límite con Chaco	83.953.612	1.000	1	0	100,00	0,00	0,00	0,00	0,00
	51	Ruta Nacional N° 95 - Empalme Ruta Nacional N° 81 - Límite con Chaco	83.953.612	1.000	1	0	100,00	0,00	0,00	0,00	0,00

85		Suncho - Corral - Empalme RN N°34	190.260.814	1.000	33.544.177	33.544.176	87,94	3,02	3,02	1,69	1,69
	51	Suncho - Corral - Empalme RN N°34	190.260.814	1.000	33.544.177	33.544.176	87,94	3,02	3,02	1,69	1,69
86		Límite con Santa Fe - Bandera	91.421.369	1.000	1	0	100,00	0,00	0,00	0,00	0,00
	51	Límite con Santa Fe - Bandera	91.421.369	1.000	1	0	100,00	0,00	0,00	0,00	0,00
87		RN N°40S - Malargüe - Barrancas Sección II (CAF N° 4538)	125.465.206	83.692.333	14.317.836	13.353.795	33,12	57,33	57,33	0,00	0,15
	51	RN N°40S - Malargüe - Barrancas Sección II (CAF N° 4538)	125.465.206	83.692.333	14.317.836	13.353.795	33,12	57,33	57,33	0,00	0,15
88		RN N°40S - Malargüe - Barrancas Sección III (CAF N° 7970)	0	98.833.333	2	0	0,00	5,77	5,77	0,00	0,00
	51	RN N°40S - Malargüe - Barrancas Sección III (CAF N° 7970)	0	98.833.333	2	0	0,00	5,77	5,77	0,00	0,00
89		Ruta Nacional N° 288 - Piedrabuena - Tres Lagos	828.338.631	191.995.272	1	0	45,95	27,03	27,03	0,00	0,00
	51	Ruta Nacional N° 288 - Empalme Ruta Provincial N° 27 - Empalme Ruta Nacional N° 73 (Laguna Grande) - Km.124,72 - Km. 169,81	501.759.208	91.696.545	0	0	51,93	24,04	24,04	0,00	0,00
	53	Ruta Nacional N°288 - Acceso Estancia Chalia - Empalme Ruta Nacional N° 40 (Tres Lagos) - Km. 230,21 - Km. 273,71	326.579.423	100.298.727	1	0	39,42	30,29	30,29	0,00	0,00
90		RN N° 3 - Acceso Sur a Caleta Olivia	0	88.889	1	0	0,00	8,33	8,33	0,00	0,00
	51	RN N° 3 - Acceso Sur a Caleta Olivia	0	88.889	1	0	0,00	8,33	8,33	0,00	0,00
93		RN N°40 S Perito Moreno - Bajo Caracoles	232.706.367	1.000	1.974.413	0	100,00	0,00	0,00	0,00	0,00
	51	RN N°40 S Perito Moreno - Bajo Caracoles	232.706.367	1.000	1.974.413	0	100,00	0,00	0,00	0,00	0,00
94		RN N°3 Gran Bajo San Julián - Río Gallegos	327.543.000	16.000	1	0	100,00	0,00	0,00	0,00	0,00
	52	Ruta Nacional N° 3 - Tramo: Gran Bajo San Julián - Río Gallego: - Sección II: Comandante Luis Piedrabuena - Estancia Los Álamos	164.803.000	15.000	1	0	100,00	0,00	0,00	0,00	0,00
	53	Ruta Nacional N° 3 - Tramo: Gran Bajo San Julián - Río Gallego: - Sección III: Estancia Los Álamos - Aeropuerto de Río Gallegos	162.740.000	1.000	0	0	100,00	0,00	0,00	0,00	0,00
95		RN N°40 S - P. Moreno - Bajo Caracoles	177.911.145	482.000	1	0	100,00	0,00	0,00	0,00	0,00
	51	RN N°40 S - P. Moreno - Bajo Caracoles	177.911.145	482.000	1	0	100,00	0,00	0,00	0,00	0,00
96		RN N°40 S - Bajo Caracoles - Tres Lagos	1.727.323.699	140.211.000	30.546.721	24.950.777	89,61	5,41	5,41	0,00	0,00
	51	RN N°40 S - Bajo Caracoles - Tres Lagos	91.018.912	22.000	22.000	0	100,00	0,00	0,00	0,00	0,00
	52	Bajo Caracoles-Tres Lagos R Olnie-Las Horquetas Sec. I y II	249.604.148	22.000	22.000	0	100,00	0,00	0,00	0,00	0,00
	54	Bajo Caracoles-Tres Lagos - Acc Pte.s/Río Chico -Gdor. Gregores	411.524.822	1.000	931.276	9.019.743	100,00	0,00	0,00	0,00	0,00
	55	Bajo Caracoles-Tres Lagos -Gdor.Gregores-Lago Cardiel	315.240.622	1.000	4.666.667	15.931.034	97,08	2,92	2,92	0,00	0,00
	56	Bajo Caracoles-Tres Lagos - Lago Cardiel -Tres Lagos	342.046.195	140.164.000	24.903.778	0	45,73	27,14	27,14	0,00	0,00
	57	Ruta Nacional N° 40, Tramp Lago Cardiel - Tres Lagos, Secci	317.889.000	1.000	1.000	0	100,00	0,00	0,00	0,00	0,00
97		RP N°12-Empalme RP N°25-Pico Truncado	328.387.000	5.744.000	41.030	0	100,00	0,00	0,00	0,00	0,00
	51	RP N°12-Empalme RP N°25-Pico Truncado Km 245-Pico Truncado	219.579.000	1.000	1.000	0	100,00	0,00	0,00	0,00	0,00
	52	Ruta Provincial N° 12 - Empalme Ruta Provincial N° 25 - Pico Truncado - Gobernador Moyano Provincia de Santa Cruz	108.808.000	5.743.000	40.030	0	100,00	0,00	0,00	0,00	0,00
98		RN N°40 S- 28 Noviembre-Rospentek	44.166.711	17.982.000	1	0	82,01	4,50	4,50	0,00	0,00
	51	RN N°40 S- 28 Noviembre-Rospentek	44.166.711	17.982.000	1	0	82,01	4,50	4,50	0,00	0,00
99		RN N°40S-Tres Lagos-Empalme RP N°11	84.016.303	1.000	8.198.093	0	100,00	0,00	0,00	0,00	0,00
	51	RN N°40S-Tres Lagos-Empalme RP N°11	84.016.303	1.000	8.198.093	0	100,00	0,00	0,00	0,00	0,00
5		Obras por Concesión sin Peaje (COT)									
	1	Ruta 11 - A° 11 Corredor 28 Resistencia - Límite con Paragua	392.725.855	4.584.571	60.515.997	60.515.996	89,66	9,54	9,54	0,02	0,05
	51	Ruta 11 - A° 11 Corredor 28 Resistencia - Límite con Paragua	392.725.855	4.584.571	60.515.997	60.515.996	89,66	9,54	9,54	0,02	0,05
2		COT 31 Ruta 33 Bahía Blanca - Empalme Ruta Nacional 5	292.117.119	1.000	1	0	100,00	0,00	0,00	0,00	0,00
	51	COT 31 Ruta 33 Bahía Blanca - Empalme Ruta Nacional 5	292.117.119	1.000	1	0	100,00	0,00	0,00	0,00	0,00
6		Mejoramiento y Reconstrucción en Puentes									
	3	Ruta Nacional N° 12 - Esquina - Goya - Puente sobre 1° Aliviado Río Corrientes	0	10.288.941	1	0	0,00	5,76	5,76	0,00	0,00
	51	Ruta Nacional N° 12 - Esquina - Goya - Puente sobre 1° Aliviado Río Corrientes	0	10.288.941	1	0	0,00	5,76	5,76	0,00	0,00
4		Ruta Nacional N° 12 - Goya - San Roque (Puente obre Río Batelito) - Progresiva 735,68	1.479.795	10.051.875	8.548.233	8.548.231	15,88	84,12	84,12	16,98	41,75

	51	Ruta Nacional N° 12 - Goya - San Roque (Puente obre Río Batelito) - Progresiva 735,68	1.479.795	10.051.875	8.548.233	8.548.231	15,88	84,12	84,12	16,98	41,75
5		Puente sobre Río Miriñay	0	300.000	1	0	0,00	4,17	4,17	0,00	0,00
	51	Puente sobre Río Miriñay	0	300.000	1	0	0,00	4,17	4,17	0,00	0,00
12		Ruta Nacional N° 11 - Puente sobre Río San Lorenzo	0	18.889	1	0	0,00	8,33	8,33	0,00	0,00
	51	Puente sobre Río San Lorenzo	0	18.889	1	0	0,00	8,33	8,33	0,00	0,00
13		Ruta Nacional N°11 - Rosario - Santa Fe - Puente sobre Canal Serodino	10.563.904	1.000	1.346.763	1.265.897	100,00	0,00	0,00	0,00	0,00
	51	Puente sobre Canal Serodino	10.563.904	1.000	1.346.763	1.265.897	100,00	0,00	0,00	0,00	0,00
14		Ruta Nacional N° 11 - Rosario - Santa Fe - Puente sobre Río Colastiné - Progresiva 413,87	8.185.909	1.000	925.631	515.708	100,00	0,00	0,00	0,00	0,00
	51	Ruta Nacional N° 11 - Rosario - Santa Fe - Puente sobre Río Colastiné - Progresiva 413,87	8.185.909	1.000	925.631	515.708	100,00	0,00	0,00	0,00	0,00
15		Ruta Nacional N° 11 - Rosario - Santa Fe (Puente sobre Arroyo 3° Coronda) - Progresiva 415,52	9.435.470	1.022.143	11.493.501	8.580.047	100,00	0,00	0,00	0,00	0,00
	51	Ruta Nacional N° 11 - Rosario - Santa Fe (Puente sobre Arroyo 3° Coronda) - Progresiva 415,52	9.435.470	1.022.143	11.493.501	8.580.047	100,00	0,00	0,00	0,00	0,00
16		Ruta Nacional N° 11 - Rosario - Santa Fe (Puente sobre Arroyo 2° Coronda) - Progresiva 416,67	14.523.487	2.000	1.465	0	100,00	0,00	0,00	0,00	0,00
	51	Ruta Nacional N° 11 - Rosario - Santa Fe (Puente sobre Arroyo 2° Coronda) - Progresiva 416,67	14.523.487	2.000	1.465	0	100,00	0,00	0,00	0,00	0,00
17		Ruta Nacional N° 11 - Rosario - Santa Fe (Puente sobre Arroyo 1° Coronda) - Progresiva 417,14	6.290.575	1.000	1	0	100,00	0,00	0,00	0,00	0,00
	51	Ruta Nacional N° 11 - Rosario - Santa Fe (Puente sobre Arroyo 1° Coronda) - Progresiva 417,14	6.290.575	1.000	1	0	100,00	0,00	0,00	0,00	0,00
18		Ruta Nacional N° 11 - Rosario - Santa Fe (Puente sobre Arroyo Matadero) - Progresiva 425,54	0	12.667	1	0	0,00	8,33	8,33	0,00	0,00
	51	Ruta Nacional N° 11 - Rosario - Santa Fe (Puente sobre Arroyo Matadero) - Progresiva 425,54	0	12.667	1	0	0,00	8,33	8,33	0,00	0,00
19		Ruta Nacional N° 11 - Rosario - Santa Fe (Puente sobre Arroyo Bragado) - Progresiva 429,95	0	16.222	1	0	0,00	8,33	8,33	0,00	0,00
	51	Ruta Nacional N° 11 - Rosario - Santa Fe (Puente sobre Arroyo Bragado) - Progresiva 429,95	0	16.222	1	0	0,00	8,33	8,33	0,00	0,00
20		Ruta Nacional N° 11 - Rosario - Santa Fe (Puente sobre Arroyo de los Padres) - Progresiva 443,03	0	13.000	1	0	0,00	8,33	8,33	0,00	0,00
	51	Ruta Nacional N° 11 - Rosario - Santa Fe (Puente sobre Arroyo de los Padres) - Progresiva 443,03	0	13.000	1	0	0,00	8,33	8,33	0,00	0,00
21		Ruta Nacional N° 35 - Villa Mackena - Holmberg (Puente sobre Arroyo El Gato) - Progresiva 670,07	0	3.029.333	9.482.152	9.482.150	17,81	82,19	82,19	6,52	18,76
	51	Ruta Nacional N° 35 - Villa Mackena - Holmberg (Puente sobre Arroyo El Gato) - Progresiva 670,07	0	3.029.333	9.482.152	9.482.150	17,81	82,19	82,19	6,52	18,76
22		Puente sobre Arroyo San Miguel	5.803.173	1.000	1	0	100,00	0,00	0,00	0,00	0,00
	51	Puente sobre Arroyo San Miguel	5.803.173	1.000	1	0	100,00	0,00	0,00	0,00	0,00
24		Puente sobre Río Malargüe	6.308.101	14.054.000	555.473	555.472	29,01	65,53	65,53	0,00	1,53
	51	Puente sobre Río Malargüe	6.308.101	14.054.000	555.473	555.472	29,01	65,53	65,53	0,00	1,53
25		Puente sobre Río Aluminé	24.563.959	18.886.250	2.064.612	891.113	50,07	49,93	49,93	0,00	1,41
	51	Puente sobre Río Aluminé	24.563.959	18.886.250	2.064.612	891.113	50,07	49,93	49,93	0,00	1,41
26		Puente sobre Arroyo Comallo	0	21.111	1	0	0,00	8,33	8,33	0,00	0,00
	51	Puente sobre Arroyo Comallo	0	21.111	1	0	0,00	8,33	8,33	0,00	0,00
27		Puente sobre Río Pilcaniyeu	0	250.000	1	0	0,00	58,33	58,33	0,00	0,00
	51	Puente sobre Río Pilcaniyeu	0	250.000	1	0	0,00	58,33	58,33	0,00	0,00
28		Ruta Nacional N° 34 - San Pedro - Calilegua (Puente sobre Río San Lorenzo) - Progresiva 1245,5	17.758.380	71.000	70.167	0	100,00	0,00	0,00	0,00	0,00
	51	Ruta Nacional N° 34 - San Pedro - Calilegua (Puente sobre Río San Lorenzo) - Progresiva 1245,5	17.758.380	71.000	70.167	0	100,00	0,00	0,00	0,00	0,00
32		Puente sobre Arroyo San Antonio	0	41.111	1	0	0,00	8,33	8,33	0,00	0,00
	51	Puente sobre Arroyo San Antonio	0	41.111	1	0	0,00	8,33	8,33	0,00	0,00

33		Puente sobre Río Graneros	0	24.444	1	0	0,00	5,56	5,56	0,00	0,00
	51	Puente sobre Río Graneros	0	24.444	1	0	0,00	5,56	5,56	0,00	0,00
34		Puente sobre Arroyo El Chileno	0	17.822	1	0	0,00	8,33	8,33	0,00	0,00
	51	Puente sobre Arroyo El Chileno	0	17.822	1	0	0,00	8,33	8,33	0,00	0,00
39		Puente sobre Río Saladillo	0	33.333	1	0	0,00	8,33	8,33	0,00	0,00
	51	Puente sobre Río Saladillo	0	33.333	1	0	0,00	8,33	8,33	0,00	0,00
41		Puente sobre Río Perico y Arroyos	24.338.000	10.998.000	11.468.874	11.097.087	73,24	26,76	26,76	0,82	4,91
	51	Puente sobre Río Perico y Arroyos	5.982.000	1.000	3.403.454	1.319.445	100,00	0,00	0,00	0,00	0,00
	52	Ruta Nacional Nº 9 - Puente sobre Río Alisos	1.166.000	10.996.000	8.064.420	9.777.642	17,59	82,41	82,41	2,52	15,12
	53	Ruta Nacional Nº 9 - Puente sobre Río Perico	17.190.000	1.000	1.000	0	100,00	0,00	0,00	0,00	0,00
42		Puente sobre Río Ambascachi	0	16.667	1	0	0,00	8,33	8,33	0,00	0,00
	51	Puente sobre Río Ambascachi	0	16.667	1	0	0,00	8,33	8,33	0,00	0,00
43		Puente sobre Río La Viña	0	22.222	1	0	0,00	8,33	8,33	0,00	0,00
	51	Puente sobre Río La Viña	0	22.222	1	0	0,00	8,33	8,33	0,00	0,00
44		Puente sobre Arroyo Las Tunas	0	16.667	1	0	0,00	8,33	8,33	0,00	0,00
	51	Puente sobre Arroyo Las Tunas	0	16.667	1	0	0,00	8,33	8,33	0,00	0,00
45		Puente sobre Río Carcarañá	0	26.078	1	0	0,00	8,33	8,33	0,00	0,00
	51	Puente sobre Río Carcarañá	0	26.078	1	0	0,00	8,33	8,33	0,00	0,00
46		Puente sobre Arroyo Mbigua	0	19.222	1	0	0,00	8,33	8,33	0,00	0,00
	51	Puente sobre Arroyo Mbigua	0	19.222	1	0	0,00	8,33	8,33	0,00	0,00
47		Puente sobre Río Chuniapampa	0	16.667	1	0	0,00	8,33	8,33	0,00	0,00
	51	Puente sobre Río Chuniapampa	0	16.667	1	0	0,00	8,33	8,33	0,00	0,00
49		RN Nº 34 - Puente Río Caraparí - Km 1480	10.065.792	1.000	14.055.850	14.055.849	53,43	46,57	46,57	0,56	3,05
	51	RN Nº 34 - Puente Río Caraparí - Km 1480	10.065.792	1.000	14.055.850	14.055.849	53,43	46,57	46,57	0,56	3,05
51		R Nº38 -Tres Puentes -El Portezuelo -Acceso a Sta.Cruz(Paclín)	0	28.167	1	0	0,00	8,33	8,33	0,00	0,00
	51	R Nº38 -Tres Puentes -El Portezuelo -Acceso a Sta.Cruz(Paclín)	0	28.167	1	0	0,00	8,33	8,33	0,00	0,00
52		RN Nº 34-San Pedro - Calilegüa - Puente s/FFCC Belgrano	0	277.778	1	0	0,00	4,17	4,17	0,00	0,00
	51	RN Nº 34-San Pedro - Calilegüa - Puente s/FFCC Belgrano	0	277.778	1	0	0,00	4,17	4,17	0,00	0,00
53		RN Nº9 - Puente. sobre Río Grande	0	222.222	1	0	0,00	5,56	5,56	0,00	0,00
	51	RN Nº 9 - Puente. sobre Río Grande	0	222.222	1	0	0,00	5,56	5,56	0,00	0,00
54		RN Nº34 - Río Piedras - Pichanal - Puente sobre Riacho Seco	52.651.000	17.000	2.490.986	2.490.985	100,00	0,00	0,00	0,00	0,00
	51	RN Nº34 - Río Piedras - Pichanal - Puente sobre Riacho Seco	52.651.000	17.000	2.490.986	2.490.985	100,00	0,00	0,00	0,00	0,00
55		Ruta Nacional Nº 68 - La Viña / Moldes - Puente sobre Río Seco - km 97,77 - Salta	0	100.741	1	0	0,00	5,56	5,56	0,00	0,00
	51	Ruta Nacional Nº 68 - La Viña / Moldes - Puente sobre Río Seco - km 97,77 - Salta	0	100.741	1	0	0,00	5,56	5,56	0,00	0,00
56		R Nº68 - La Viña - Moldes - Puente s/Arroyo Viñaco	0	44.444	1	0	0,00	8,33	8,33	0,00	0,00
	51	R Nº68 - La Viña - Moldes - Puente s/Arroyo Viñaco	0	44.444	1	0	0,00	8,33	8,33	0,00	0,00
59		Ruta Nacional Nº 22 - Puente Río Colorado	0	266.667	1	0	0,00	8,33	8,33	0,00	0,00
	51	Ruta Nacional Nº 22 - Puente Río Colorado	0	266.667	1	0	0,00	8,33	8,33	0,00	0,00
60		Ruta Nacional Nº 3, Trevelín - Límite con Chile	0	88.889	1	0	0,00	5,56	5,56	0,00	0,00
	51	Ruta Nacional Nº 3, Trevelín - Límite con Chile	0	88.889	1	0	0,00	5,56	5,56	0,00	0,00
61		Ruta Nacional Nº 98 - Bandera - Pinto	14.918.326	344.000	1	0	100,00	0,00	0,00	0,00	0,00
	51	Ruta Nacional Nº 98 - Bandera - Pinto	14.918.326	344.000	1	0	100,00	0,00	0,00	0,00	0,00
63		Ruta Nº 18 - Empalme Ruta Nacional Nº 12 - Empalme Ruta Provincial Nº 32 - Puente sobre Arroyo Quebracho y Acceso (km. 46,16)	0	111.111	1	0	0,00	8,33	8,33	0,00	0,00
	51	Ruta Nº 18 - Empalme Ruta Nacional Nº 12 - Empalme Ruta Provincial Nº 32 - Puente sobre Arroyo Quebracho y Acceso (km. 46,16)	0	111.111	1	0	0,00	8,33	8,33	0,00	0,00
64		Ruta Nº 131 - Empalme Ruta Provincial Nº 11 - Empalme Ruta Nacional Nº 12 - Puente sobre Arroyo La Ensenada y Acceso (km.19,10)	0	111.111	1	0	0,00	8,33	8,33	0,00	0,00

		Ruta N° 131 - Empalme Ruta Provincial N° 11 - Empalme Ruta Nacional N° 12 - Puente sobre Arroyo La Ensenada y Acceso (km.19,10)	0	111.111	1	0	0,00	8,33	8,33	0,00	0,00
65		Ruta N° 11 - Puente sobre Río Monte Lindo	0	124.444	1	0	0,00	8,33	8,33	0,00	0,00
	51	Ruta N° 11 - Puente sobre Río Monte Lindo	0	124.444	1	0	0,00	8,33	8,33	0,00	0,00
		Ruta N° 232 - Empalme Ruta Nacional N° 152 - Empalme Ruta Nacional 22 - Puente sobre Río Colorado - Goberdor Duval	0	144.444	1	0	0,00	8,33	8,33	0,00	0,00
66		Ruta N° 232 - Empalme Ruta Nacional N° 152 - Empalme Ruta Nacional 22 - Puente sobre Río Colorado - Goberdor Duval	0	144.444	1	0	0,00	8,33	8,33	0,00	0,00
	51	Ruta N° 232 - Empalme Ruta Nacional N° 152 - Empalme Ruta Nacional 22 - Puente sobre Río Colorado - Goberdor Duval	0	144.444	1	0	0,00	8,33	8,33	0,00	0,00
67		Ruta N° 12 - Límite Corrientes / Misiones - Puente sobre Río Zaimán	0	200.000	1	0	0,00	8,33	8,33	0,00	0,00
	51	Ruta N° 12 - Límite Corrientes / Misiones - Puente sobre Río Zaimán	0	200.000	1	0	0,00	8,33	8,33	0,00	0,00
68		Ruta N° 12 - Paraná Miní - Montecarlo - Puente sobre Arroyo Paranay Guazú (km. 1.502,65)	0	166.667	1	0	0,00	8,33	8,33	0,00	0,00
	51	Ruta N° 12 - Paraná Miní - Montecarlo - Puente sobre Arroyo Paranay Guazú (km. 1.502,65)	0	166.667	1	0	0,00	8,33	8,33	0,00	0,00
69		Ruta N° 12 - Paraná Miní - Montecarlo - Puente sobre Arroyo Caraguatay (km. 1.516,16)	0	122.222	1	0	0,00	8,33	8,33	0,00	0,00
	51	Ruta N° 12 - Paraná Miní - Montecarlo - Puente sobre Arroyo Caraguatay (km. 1.516,16)	0	122.222	1	0	0,00	8,33	8,33	0,00	0,00
70		Ruta N° 12 - Montecarlo - El Dorado - Puente sobre Arroyo Piray Guazú (km. 1.533,6)	0	166.667	1	0	0,00	8,33	8,33	0,00	0,00
	51	Ruta N° 12 - Montecarlo - El Dorado - Puente sobre Arroyo Piray Guazú (km. 1.533,6)	0	166.667	1	0	0,00	8,33	8,33	0,00	0,00
72		Ruta N° 9 - Salta - La Caldera - Puente sobre Río Vaqueros (km. 1.608,62)	0	111.111	1	0	0,00	8,33	8,33	0,00	0,00
	51	Ruta N° 9 - Salta - La Caldera - Puente sobre Río Vaqueros (km. 1.608,62)	0	111.111	1	0	0,00	8,33	8,33	0,00	0,00
73		Ruta N° 9 - Salta - La Caldera - Puente sobre Río Caldera - (km.1.612,21)	0	222.222	1	0	0,00	8,33	8,33	0,00	0,00
	51	Ruta N° 9 - Salta - La Caldera - Puente sobre Río Caldera - (km.1.612,21)	0	222.222	1	0	0,00	8,33	8,33	0,00	0,00
74		Ruta N° 34 - Mosconi - Pisquirenda - Puente sobre Arroyo Yacuycito (km.1.450,75)	0	111.111	1	0	0,00	8,33	8,33	0,00	0,00
	51	Ruta N° 34 - Mosconi - Pisquirenda - Puente sobre Arroyo Yacuycito (km.1.450,75)	0	111.111	1	0	0,00	8,33	8,33	0,00	0,00
75		Ruta N° 153 - Media Agua - Pedernal - Puente en km. 10,59	0	111.111	1	0	0,00	8,33	8,33	0,00	0,00
	51	Ruta N° 153 - Media Agua - Pedernal - Puente en km. 10,59	0	111.111	1	0	0,00	8,33	8,33	0,00	0,00
76		Ruta N° 9 - Empalme Ruta Nacional N° A012 - Empalme A008 - Puente Acceso a Comuna de Alvear km. 281,67	0	200.000	1	0	0,00	8,33	8,33	0,00	0,00
	51	Ruta N° 9 - Empalme Ruta Nacional N° A012 - Empalme A008 - Puente Acceso a Comuna de Alvear km. 281,67	0	200.000	1	0	0,00	8,33	8,33	0,00	0,00
77		Ruta N° 9 - Empalme Ruta Nacional N° A012 - Empalme A008 - Puente Acceso a Ciudad de Villa Gobernador Gálvez - km. 284,4	0	200.000	1	0	0,00	8,33	8,33	0,00	0,00
	51	Ruta N° 9 - Empalme Ruta Nacional N° A012 - Empalme A008 - Puente Acceso a Ciudad de Villa Gobernador Gálvez - km. 284,4	0	200.000	1	0	0,00	8,33	8,33	0,00	0,00
78		Ruta N° 38 - Aguilares - Monteros - Puente sobre Río Medina - km. 729,20	20.087.532	10.188.800	6.921.234	6.878.844	58,99	41,01	41,01	0,48	4,29
	51	Ruta N° 38 - Aguilares - Monteros - Puente sobre Río Medina - km. 729,20	20.087.532	10.188.800	6.921.234	6.878.844	58,99	41,01	41,01	0,48	4,29
79		Ruta N° 65 - Empalme Ruta Nacional N° 38 Límite Tucumán Catamarca - Puente sobre Río Chirimayo - km. 17,68	0	111.111	1	0	0,00	8,33	8,33	0,00	0,00

51	Ruta N° 65 - Empalme Ruta Nacional N° 38 Límite Tucumán	0	111.111	1	0	0,00	8,33	8,33	0,00	0,00
80	Catamarca - Puente sobre Río Chirimayo - km. 17,68									
51	Ruta Naciona N° 9 Puente sobre Río Grande - Tumbayá	0	333.333	1	0	0,00	8,33	8,33	0,00	0,00
51	Ruta Naciona N° 9 Puente sobre Río Grande - Tumbayá	0	333.333	1	0	0,00	8,33	8,33	0,00	0,00
81	Ruta Nacional N° 16 Empalme con Av. Sarmiento y Puente sobre Km. 12,59	0	666.667	1	0	0,00	8,33	8,33	0,00	0,00
51	Ruta Nacional N° 16 Empalme con Av. Sarmiento y Puente sobre Km. 12,59	0	666.667	1	0	0,00	8,33	8,33	0,00	0,00
82	Ruta Nacional N° 95 Límite con Chaco - Empalme Ruta Nacional N° 81 Puente Lavalle	0	416.667	1	0	0,00	12,50	12,50	0,00	0,00
51	Ruta Nacional N° 95 Límite con Chaco - Empalme Ruta Nacional N° 81 Puente Lavalle	0	416.667	1	0	0,00	12,50	12,50	0,00	0,00
83	Ruta Nacional N° 95 Empalme Ruta Nacional N° 81 - Empalme Ruta Nacional N° 86 Puentes sobre Arroyo Pilagá y Monte Lindo	0	444.444	1	0	0,00	16,67	16,67	0,00	0,00
51	Ruta Nacional N° 95 Empalme Ruta Nacional N° 81 - Empalme Ruta Nacional N° 86 Puentes sobre Arroyo Pilagá y Monte Lindo	0	444.444	1	0	0,00	16,67	16,67	0,00	0,00
84	Ruta Nacional N° 95 Empalme Ruta Nacional N° 81 - Empalme Ruta Nacional N° 86 Puentes sobre Arroyo Pavao y Porteño	0	444.444	1	0	0,00	16,67	16,67	0,00	0,00
51	Ruta Nacional N° 95 Empalme Ruta Nacional N° 81 - Empalme Ruta Nacional N° 86 Puentes sobre Arroyo Pavao y Porteño	0	444.444	1	0	0,00	16,67	16,67	0,00	0,00
85	Ruta Nacional N1 34 Empalme Ruta Nacional N° 50 - Río Seco y Puente sobre Río Bermejo Km. 1340,29	0	406.667	1	0	0,00	2,78	2,78	0,00	0,00
51	Ruta Nacional N1 34 Empalme Ruta Nacional N° 50 - Río Seco y Puente sobre Río Bermejo Km. 1340,29	0	406.667	1	0	0,00	2,78	2,78	0,00	0,00
86	Empalme Ruta Nacional N° 3 - Estancia María Luisa	0	2.120.194	1	0	0,00	19,44	19,44	0,00	0,00
51	Empalme Ruta Nacional N° 3 - Estancia María Luisa	0	2.120.194	1	0	0,00	19,44	19,44	0,00	0,00
87	Complementarias "J/K"-Varios Puentes Solado Ortiz,Río Varela,Río Cambaceres,Río Chico y Río Almanza	0	188.889	1	0	0,00	8,33	8,33	0,00	0,00
51	Complementarias "J/K"-Varios Puentes Solado Ortiz,Río Varela,Río Cambaceres,Río Chico y Río Almanza	0	188.889	1	0	0,00	8,33	8,33	0,00	0,00
88	Complementarias "A". Varios Puentes sobre Río Chapel Km. 6,5 y Arroyo El Vasco Km. 71,8- Arroyo El Medio y Arroyo El Muerto	0	2.078.306	1	0	0,00	19,44	19,44	0,00	0,00
51	Complementarias "A". Varios Puentes sobre Río Chapel Km. 6,5 y Arroyo El Vasco Km. 71,8- Arroyo El Medio y Arroyo El Muerto	0	2.078.306	1	0	0,00	19,44	19,44	0,00	0,00
89	Ruta Nacional N° 38 Aguilares - Monteros Puente sobre Río Gastona Km. 739,64	0	11.693.000	1	0	0,00	5,76	5,76	0,00	0,00
51	Ruta Nacional N° 38 Aguilares - Monteros Puente sobre Río Gastona Km. 739,64	0	11.693.000	1	0	0,00	5,76	5,76	0,00	0,00
90	Ruta Nacional N° 7 Límite Córdoba - San Luis y Límite San Luis Mendoza Km. 674 - Puente sobre Arrooyo Zanjón del Cerro Negro	0	277.778	1	0	0,00	8,33	8,33	0,00	0,00
51	Ruta Nacional N° 7 Límite Córdoba - San Luis y Límite San Luis Mendoza Km. 674 - Puente sobre Arrooyo Zanjón del Cerro Negro	0	277.778	1	0	0,00	8,33	8,33	0,00	0,00
91	Ruta Nacional N° 9 Tramo Empalme Ruta Nacional N° 52 - Tilcara - Quebrada de Hornillos Km. 1.761,9	0	466.667	1	0	0,00	10,00	10,00	0,00	0,00
51	Ruta Nacional N° 9 Tramo Empalme Ruta Nacional N° 52 - Tilcara - Quebrada de Hornillos Km. 1.761,9	0	466.667	1	0	0,00	10,00	10,00	0,00	0,00
92	Recuperación Puente Transbordador Nicolás Avellaneda	41.819.401	33.077.400	53.879.208	53.879.207	54,85	45,15	45,15	12,03	20,88
51	Recuperación Puente Transbordador Nicolás Avellaneda	41.819.401	33.077.400	53.879.208	53.879.207	54,85	45,15	45,15	12,03	20,88

96		Ruta Nacional Nº 12 - Puente sobre Río Corrientes - Km. 714,50	0	322.222	1	0	0,00	8,33	8,33	0,00	0,00
	51	Ruta Nacional Nº 12 - Puente sobre Río Corrientes - Km. 714,50	0	322.222	1	0	0,00	8,33	8,33	0,00	0,00
97		Ruta Nacional Nº 9 - Tilcara - Humahuaca - Construcción 3 Puentes y Accesos sobre Río Yacoraite	0	3.583.333	98.599.664	87.041.034	1,60	69,46	69,46	33,10	70,87
	51	Ruta Nacional Nº 9 - Tilcara - Humahuaca - Construcción 3 Puentes y Accesos sobre Río Yacoraite	0	3.583.333	98.599.664	87.041.034	1,60	69,46	69,46	33,10	70,87
98		Ruta Nacional Nº 12 - Arroyo Ita Curuzú - Km. 1509	0	222.750	1	0	0,00	4,17	4,17	0,00	0,00
	51	Ruta Nacional Nº 12 - Arroyo Ita Curuzú - Km. 1509	0	222.750	1	0	0,00	4,17	4,17	0,00	0,00
99		Construcción de Puentes de Menor Volumen de Obra (3)	16.825.721	17.500.000	19.890.180	19.890.179	0,00	100,00	100,00	25,00	100,00
	51	Construcción de Puentes de Menor Volumen de Obra (3)	16.825.721	17.500.000	19.890.180	19.890.179	0,00	100,00	100,00	25,00	100,00
7		Obras en Corredores Viales Concesionados									
	1	Corredor Vial Nº 1 - Primera Etapa	15.227.186	221.000	304.678	237.130	100,00	0,00	0,00	0,00	0,00
	51	Ruta Nacional Nº 226 - Obra 8 Empalme Ruta Nacional Nº 3 - Acceso a Espigas 262 - 319,4	8.608.186	1.000	84.678	0	100,00	0,00	0,00	0,00	0,00
	52	Ruta Nacional Nº 3 - Obra 10 A Empalme Ruta Provincial Nº 6 - Acceso Videla Dorna Km. 62,1 - Km. 65 / 87,82 - 118	6.619.000	220.000	220.000	219.158	100,00	0,00	0,00	0,00	0,00
3		Corredor Vial 3	75.268.000	277.000	1.508.335	11.964	100,00	0,00	0,00	0,00	0,00
	52	Corredor Vial 3 - Ruta Nacional Nº 11 - Obra 15 - Empalme Ruta Nacional Nº 168 - Nº39	44.130.895	191.000	1.422.335	0	100,00	0,00	0,00	0,00	0,00
	55	Corredor Vial 3 - Ruta Nacional Nº 11 - Obra 15 - Empalme Ruta Nacional Nº 168 - Nº39	7.231.653	74.000	74.000	0	100,00	0,00	0,00	0,00	0,00
	57	Ruta Nacional Nº 11 - Corredor Vial Nº 3 - Obra Nº 16B - Empalme Ruta Nacional Nº 98 - Nº 40	23.905.452	12.000	12.000	11.964	100,00	0,00	0,00	0,00	0,00
4		Corredor Vial Nº 4	41.946.269	1.141.000	1	0	100,00	0,00	0,00	0,00	0,00
	52	Ruta Nacional Nº 33 - Corredor Vial Nº 4 - Obra Nº 4 - Empalme Ruta Provincial Nº 6 (S) - Nº 18 (S) - Km. 676 - 754	7.666.102	9.000	1	0	100,00	0,00	0,00	0,00	0,00
	53	Ruta Nacional Nº 193 - Corredor Vial Nº 4 - Obra Nº 29 Empalme Ruta Nacional Nº 9 - Nº 8 - Km. 3,67 - Km. 35,32	34.280.167	1.132.000	0	0	100,00	0,00	0,00	0,00	0,00
5		Corredor Vial 5 - Primera Etapa	23.638.582	2.000	1.160	1.159	100,00	0,00	0,00	0,00	0,00
	51	Corr 5-R34-Obra 5A-Tr Emp RP 64- Rafaela -Secc Km151-Km.225	23.638.582	2.000	1.160	1.159	100,00	0,00	0,00	0,00	0,00
11		Corredor Vial 4 - Ruta Nacional Nº8 - Obra 19 B - Emp. R.P.Nº3 - Emp. Ruta Nacional Nº148	33.718.727	981.000	4.318.267	851.307	100,00	0,00	0,00	0,00	0,00
	54	Corredor Vial 4 - R.N.Nº8 - Obra 19 B - Emp. R.P.Nº3 - Emp. R.N.Nº148	33.718.727	981.000	4.318.267	851.307	100,00	0,00	0,00	0,00	0,00
13		Corredor Vial Nº 6 - Obra 26 - Ruta Nacional Nº11 Empalme Ruta Provincial Nº 100 (S)	15.038.545	1.590.000	1.653.279	0	100,00	0,00	0,00	0,00	0,00
	51	Corredor Vial Nº 6 - Obra 26 - Ruta Nacional Nº11 Empalme Ruta Provincial Nº 100 (S)	15.038.545	1.590.000	1.653.279	0	100,00	0,00	0,00	0,00	0,00
19		Corredor Vial Nº 6	872.981	426.000	211.713	0	100,00	0,00	0,00	0,00	0,00
	52	Corredor Vial 6 Obra 230 Ruta Nacional Nº12 Empalme R.34 Posadas Sección Km 1326 ¿ Km.1336	872.981	426.000	23.853	0	100,00	0,00	0,00	0,00	0,00
9		Mejoramiento y Reposición de Rutas - Fase II									
	2	RN Nº40 Corredor Minero Jujuy	0	19.568.587	1	0	0,00	10,28	10,28	0,00	0,00
	51	RN Nº40 Límite con Salta - Emp.R.N.Nº52	0	1.649.565	0	0	0,00	4,17	4,17	0,00	0,00
	52	RN Nº40 Empalme Ruta Nacional Nº52 - Coranzulí	0	1.730.159	0	0	0,00	4,17	4,17	0,00	0,00
	53	Ruta Nacional 40 Coranzulí - Orosmayo	0	1.158.463	0	0	0,00	4,17	4,17	0,00	0,00
	54	Ruta Nacional 40 Orosmayo - Paicone	0	5.103.833	0	0	0,00	19,44	19,44	0,00	0,00
	55	Ruta Nacional Nº40 Coranzulí - Orosmayo - Sección: Coyahuayma - Orosmayo	0	5.022.578	0	0	0,00	29,17	29,17	0,00	0,00
	56	RN Nº40 Orosmayo - Límite con Bolivia Cusi Cusi - Límite con Bolivia	0	4.903.989	1	0	0,00	19,44	19,44	0,00	0,00
3		Ruta Nacional Nº151 Empalme Ruta Nacional Nº143	0	407.407	1	0	0,00	2,78	2,78	0,00	0,00
	51	Ruta Nacional Nº151 Empalme Ruta Nacional Nº143	0	407.407	1	0	0,00	2,78	2,78	0,00	0,00

4		Ruta Nacional N°3 Enlace Ruta 21 y Ruta Nacional N°226	129.523.076	4.989.000	1	0	100,00	0,00	0,00	0,00	0,00
	51	Ruta Nacional N°3 Enlace Ruta 21 y Ruta Nacional N°226	129.523.076	4.989.000	1	0	100,00	0,00	0,00	0,00	0,00
5		Ruta Nacional N° 7, Vía 1 Serranías Puntanas	566.363.364	137.759.636	141.735.793	141.735.793	58,15	31,36	31,36	4,18	6,84
	51	Ruta Nacional N° 7, Límite con Córdoba - Acceso a Fraga	221.459.768	55.886.000	69.367.494	7.990.589	65,49	25,88	25,88	1,66	2,46
	52	Ruta Nacional N° 7 - Acceso a Fraga - San Luis	344.903.596	81.873.636	72.368.299	133.745.204	53,29	35,03	35,03	5,87	9,81
7		Ruta Nacional N°50 Tramo Pichanal San Ramón de la Nueva Orán	360.280.189	175.666.765	322.114.629	321.128.980	72,01	27,99	27,99	6,02	21,15
	51	Ruta Nacional N°50 Tramo Pichanal San Ramón de la Nueva Orán	360.280.189	175.666.765	322.114.629	321.128.980	72,01	27,99	27,99	6,02	21,15
8		Ruta Nacional N°86 Tramo Tartagal - Tonono	0	5.846.667	1	0	0,00	77,78	77,78	0,00	0,00
	51	Ruta Nacional N°86 Tramo Tartagal - Tonono	0	5.846.667	1	0	0,00	77,78	77,78	0,00	0,00
9		Ruta Nacional N° 51, Tramo Campo Quijano -El Túnel Chorrillos	22.018.604	41.223.778	70.679.888	60.116.279	3,19	3,43	3,43	2,17	4,25
	51	Ruta Nacional N° 51 - Tramo Campo Quijano -Chorrillos Sección I Km. 26,5 - El Tunal Km. 40	0	551.111	39.443.614	0	0,00	2,78	2,78	0,00	0,00
	52	Ruta Nacional N° 51 - Tramo Campo Quijano -Chorrillos Sección II Puente N° 2 Km. 35,07 - Puente N° 3 Km. 39,5	22.018.604	40.246.000	30.809.607	60.116.279	26,64	8,16	8,16	18,12	35,46
	53	Ruta Nacional N° 51 - Tramo Campo Quijano -Chorrillos Sección II - El Tunal Km. 34 - Estancia Chorrillos Km. 44	0	426.667	426.667	0	0,00	2,78	2,78	0,00	0,00
10		Ruta Nacional N°40 Tramo San Carlos Cachi y Dársena Cachi	0	4.266.667	1	0	0,00	3,24	3,24	0,00	0,00
	51	R.40 - San Carlos La Angostura	0	800.000	0	0	0,00	2,78	2,78	0,00	0,00
	52	R.40 - La Angostura Payogasta	0	822.222	0	0	0,00	2,78	2,78	0,00	0,00
	53	RN N°40 Payogasta - Esquina Colorada	0	1.155.556	0	0	0,00	4,17	4,17	0,00	0,00
	54	RN N°40 Esquina Colorada - Límite con Jujuy	0	1.488.889	1	0	0,00	2,78	2,78	0,00	0,00
12		Ruta Nacional N° 149 Uspallata Límite con San Juan Sección Estación Tambillos - Límite San Juan	40.204.250	888.778	1	0	13,36	2,67	2,67	0,00	0,00
	51	R N N°149 Estación San Alberto - Est.Tambillos	40.204.250	1.000	0	0	100,00	0,00	0,00	0,00	0,00
	52	R N N°149 Estación Tambillos - Límite con San Juan	0	665.556	0	0	0,00	4,17	4,17	0,00	0,00
	53	R N N°149 Barreal - Calingasta	0	222.222	1	0	0,00	2,08	2,08	0,00	0,00
16		Obras de Intersección Ruta Nacional 14 y Empalme Ruta Prov.	0	55.556	1	0	0,00	8,33	8,33	0,00	0,00
	51	Obras de Intersección Ruta Nacional 14 y Empalme Ruta Prov.	0	55.556	1	0	0,00	8,33	8,33	0,00	0,00
18		Ruta Nacional 16 - Paso por Sáenz Peña	67.565.649	78.000	1.292.238	0	100,00	0,00	0,00	0,00	0,00
	51	Ruta Nacional 16 - Paso por Sáenz Peña	67.565.649	78.000	1.292.238	0	100,00	0,00	0,00	0,00	0,00
22		Obras Ruta Nacional 38 Tramo Montero- J. B. Alberdi	277.362.981	1.000	16.414.779	16.414.777	100,00	0,00	0,00	0,00	0,00
	51	Obras Ruta Nacional 38 Tramo Montero - J. B. Alberdi	277.362.981	1.000	16.414.779	16.414.777	100,00	0,00	0,00	0,00	0,00
24		Ruta Nacional 40 - Tramo El Eje - Río Las Cuevas	473.678.094	1.000	48.544.540	48.544.540	100,00	0,00	0,00	0,00	0,00
	51	Ruta Nacional 40 - Tramo El Eje - Río Las Cuevas	473.678.094	1.000	48.544.540	48.544.540	100,00	0,00	0,00	0,00	0,00
25		Ruta Nacional N° 40 - Puente sobre Río Santa María entre las Localidades de San José y Palo Seco	0	88.889	1	0	0,00	8,33	8,33	0,00	0,00
	51	Ruta Nacional N° 40 - Puente sobre Río Santa María entre las Localidades de San José y Palo Seco	0	88.889	1	0	0,00	8,33	8,33	0,00	0,00
26		Autovía RN.11 Paso por Resist.- Tr Rda RN16 Acc.Aerop.Resis.	0	1.000	1	0	13,80	0,00	0,00	0,00	0,00
	52	Autovía R.N.N° 89 - Acceso a M. Belén -Cementerio - Autódrom	0	1.000	1	0	13,80	0,00	0,00	0,00	0,00
28		Puente Ferroautomotor Chaco - Corrientes	0	1.148.148	1	0	0,00	1,67	1,67	0,00	0,00
	51	Puente Ferroautomotor Chaco - Corrientes	0	1.148.148	1	0	0,00	1,67	1,67	0,00	0,00
29		Ruta Nac.16 Corredor Bioceánico Norte Tramo Metán - Avia (BII N° 2698/BID N° 1851)	1.113.470.212	1.015.625.748	1.266.093.452	814.283.676	32,09	19,90	19,90	3,22	14,21
	51	Ruta Nac.16 Corredor Bioceánico Norte Tramo Metán - Avia (BII N° 2698)	220.678.006	179.859.500	462.986.747	188.503.737	68,01	31,99	31,99	4,90	25,92
	52	R.16 - Metán- Avia Terai - Secc.II (BID N° 2698)	264.512.328	113.323.500	113.323.500	62.516.993	77,66	22,34	22,34	3,65	11,35
	53	R.16 - Metán- Avia Terai - Secc.III (BID N° 2698)	234.406.610	157.779.000	158.006.515	176.418.291	67,77	32,23	32,23	10,83	29,56
	54	R.16 - Metán- Avia Terai - Secc.IV	0	750.384	750.384	0	0,00	4,17	4,17	0,00	0,00

	55	R.16 - Metán- Avia Terai - Secc.V	0	601.895	601.895	0	0,00	4,17	4,17	0,00	0,00
	56	R.16 - Metán- Avia Terai - Secc.VI (BID N° 1851)	229.190.061	208.733.000	155.455.012	173.236.804	72,59	27,41	27,41	0,00	26,47
	57	R.16 - Metán- Avia Terai - Secc .VII (BID N° 1851)	164.683.207	352.451.484	372.842.414	213.607.851	41,77	58,23	58,23	9,66	43,84
	58	R.16 - Metán- Avia Terai - Secc .VIII	0	761.905	761.905	0	0,00	4,17	4,17	0,00	0,00
	59	Ruta Nacional N° 16 - Corredor Bioceánico Norte Sección IX Km. 621.12 - 667.81	0	730.159	730.159	0	0,00	4,17	4,17	0,00	0,00
	60	Ruta Nacional N° 16 - Corredor Bioceánico Norte Sección X	0	634.921	634.921	0	0,00	4,17	4,17	0,00	0,00
30		Ruta Nacional N° 95 - Reconstrucción Puente Lavalle y Repavimentación Puerto Lavalle - Santa Sylvína	7.121.364	198.000	1	0	100,00	0,00	0,00	0,00	0,00
	51	Ruta Nacional N° 95 - Reconstrucción Puente Lavalle y Repavimentación Puerto Lavalle - Santa Sylvína	7.121.364	198.000	1	0	100,00	0,00	0,00	0,00	0,00
31		Puente Neembucú - Integración Pilar - Bermejo	0	222.222	1	0	0,00	8,33	8,33	0,00	0,00
	51	Puente Neembucú - Integración Pilar - Bermejo	0	222.222	1	0	0,00	8,33	8,33	0,00	0,00
33		Pavimentación Acceso Cholilla	65.930.312	1.000	46.592	46.592	100,00	0,00	0,00	0,00	0,00
	51	Pavimentación Acceso Cholilla	65.930.312	1.000	46.592	46.592	100,00	0,00	0,00	0,00	0,00
35		Obra vial Corcobado-Río Pico y Gualjaina - 1ra Sección	96.013.702	1.000	1	0	100,00	0,00	0,00	0,00	0,00
	51	Obra vial Corcobado-Río Pico y Gualjaina - 1ra Sección	96.013.702	1.000	1	0	100,00	0,00	0,00	0,00	0,00
37		Ruta Nacional 60 - Empalme Ruta 9 Limite Catamarca km 154	329.718.796	54.480.000	1	0	89,25	2,69	2,69	0,00	0,00
	51	Ruta Nacional 60 - Empalme Ruta 9 Limite Catamarca km 154	329.718.796	54.480.000	1	0	89,25	2,69	2,69	0,00	0,00
38		Ruta Nacional 19 - Tramo San Francisco Córdoba	0	255.671.304	1	0	0,00	2,86	2,86	0,00	0,00
	51	Ruta Nacional 19 - Tramo San Francisco Córdoba	0	49.367.594	0	0	0,00	2,08	2,08	0,00	0,00
	52	Ruta Nacional N° 19 , Sección Cañada Jeanmarie - Arroyito	0	64.534.261	0	0	0,00	2,78	2,78	0,00	0,00
	53	Ruta Nacional N° 19 , Sección Arroyito - Río Primero	0	63.117.594	0	0	0,00	2,78	2,78	0,00	0,00
	54	Ruta Nacional N° 19 , Sección Río Primero - Montecristo	0	41.117.594	0	0	0,00	4,17	4,17	0,00	0,00
	55	Ruta Nacional N° 19 , Sección Montecristo - Córdoba	0	37.534.261	1	0	0,00	2,78	2,78	0,00	0,00
46		Puente Binacional Salto - Concordia	0	288.889	1	0	0,00	8,33	8,33	0,00	0,00
	51	Puente Binacional Salto - Concordia	0	288.889	1	0	0,00	8,33	8,33	0,00	0,00
51		Rotonda en Km 30 RN 151 B. del Medio - Río Negro	13.637.756	1.000	1	0	100,00	0,00	0,00	0,00	0,00
	51	Rotonda en Km 30 RN 151 B. del Medio - Río Negro	13.637.756	1.000	1	0	100,00	0,00	0,00	0,00	0,00
52		RN 288-Tr Empalme RN 3 - La Julia	311.480.241	11.194.857	1	0	93,88	3,06	3,06	0,00	0,00
	51	RN 288-Tr Empalme RN 3 - La Julia	311.480.241	11.194.857	1	0	93,88	3,06	3,06	0,00	0,00
53		RN 40-Tr Perito Moreno-Bajo Caracoles,Chimen,Aiken,Punta Loy	378.425.000	2.130.000	1	0	100,00	0,00	0,00	0,00	0,00
	51	RN 40-Tr Perito Moreno-Bajo Caracoles,Chimen,Aiken,Punta Loy	206.400.000	2.065.000	0	0	100,00	0,00	0,00	0,00	0,00
	52	RN 40-Tr Perito Moreno-Bajo Caracoles,Chimen,Aiken,Punta Lo (Puente Río Chico)	172.025.000	65.000	1	0	100,00	0,00	0,00	0,00	0,00
56		RN N° 9 - Córdoba - Empalme RN N° 60 - Sección I: km. 752,08 - 753,66 y Sección II: Rotonda Acceso a Sinsacate	22.095.095	202.000	167.595	167.594	100,00	0,00	0,00	0,00	0,00
	51	RN N° 9 - Córdoba - Empalme RN N° 60 - Sección I: km. 752,08 - 753,66 y Sección II: Rotonda Acceso a Sinsacate	22.095.095	202.000	167.595	167.594	100,00	0,00	0,00	0,00	0,00
64		Ruta 38 - Paso Ext. Cdad Catamarca	129.740.600	675.073	1.730.091	1.730.090	31,33	4,02	4,02	0,00	0,00
	51	RN 38 - Paso Externo por la Ciudad de Catamarca - Sección 1	129.740.600	1.000	1.091.875	1.730.090	100,00	0,00	0,00	0,00	0,00
	52	RN 38 - Paso Externo por la Ciudad de Catamarca - Sección 2	0	133.333	133.333	0	0,00	8,33	8,33	0,00	0,00
	53	RN 38 - Paso Externo por la Ciudad de Catamarca - Sección 3	0	370.370	334.513	0	0,00	5,56	5,56	0,00	0,00
	54	RN 38 - Paso Externo por la Ciudad de Catamarca - Sección 4	0	170.370	170.370	0	0,00	5,56	5,56	0,00	0,00
67		Ruta 16 Pte. Gral. Belgrano	109.445.890	148.645.412	7.115.442	7.115.441	27,19	36,40	36,40	0,00	0,00
	51	Ruta 16 Pte. Gral. Belgrano	109.445.890	148.645.412	7.115.442	7.115.441	27,19	36,40	36,40	0,00	0,00
70		Ruta 3 -Estabilización Cerro Chenque	157.714.555	66.162.353	89.719.643	89.719.642	62,13	37,87	37,87	1,60	9,67
	51	Ruta 3 -Estabilización Cerro Chenque	157.714.555	66.162.353	89.719.643	89.719.642	62,13	37,87	37,87	1,60	9,67
71		RP N°12-Emp RP N°14-Gualjaina - Enp RN N° 40	54.968.563	1.000	2.113.165	2.113.165	100,00	0,00	0,00	0,00	0,00

	51	RP N°12-Emp RP N°14-Gualjaina - Emp RN N° 40	54.968.563	1.000	2.113.165	2.113.165	100,00	0,00	0,00	0,00	0,00
72		RP 17 - Trevelin - Corcovado	106.687.625	63.615.200	32.594.063	32.594.063	70,55	29,45	29,45	2,01	9,30
	51	RP 17 - Trevelin - Corcovado	106.687.625	63.615.200	32.594.063	32.594.063	70,55	29,45	29,45	2,01	9,30
73		RP 19-Emp RN N°40-Río Pico	72.937.576	1.000	1	0	88,85	0,00	0,00	0,00	0,00
	51	RP 19-Emp RN N°40-Río Pico	72.937.576	1.000	1	0	88,85	0,00	0,00	0,00	0,00
74		RP 56 y 40 - Emp. RPN°20-Emp RNN°40 - Alto Río Senguer	56.612.875	1.000	1	0	100,00	0,00	0,00	0,00	0,00
	51	RP 56 y 40 - Emp. RPN°20-Emp RNN°40 - Alto Río Senguer	56.612.875	1.000	1	0	100,00	0,00	0,00	0,00	0,00
85		Puente Reconquista - Goya - Puente Nuevo y Accesos	260.472	7.661.361	1	0	0,00	1,39	1,39	0,00	0,00
	51	Puente Reconquista - Goya - Puente Nuevo y Accesos	260.472	7.661.361	1	0	0,00	1,39	1,39	0,00	0,00
87		Ruta 11 - Nueva Av. de Circunvalación de Formosa	0	482.540	1	0	0,00	4,17	4,17	0,00	0,00
	51	Ruta 11 - Nueva Av. de Circunvalación de Formosa	0	482.540	1	0	0,00	4,17	4,17	0,00	0,00
89		R.86 - Gral Güemes - Posta Cambio a Zalazar	417.804.355	103.000	1	0	100,00	0,00	0,00	0,00	0,00
	52	R.86 Secc.II - II - Fortín Leyes - San Martín 2	144.569.355	1.000	1	0	100,00	0,00	0,00	0,00	0,00
53		R.86 Secc .III - III -San Martín 2 Cabo Primero Lugones	112.315.000	101.000	0	0	100,00	0,00	0,00	0,00	0,00
	54	R.86 Secc IV - IV- Cabo Primero Lugones - Posta Zalazar	160.920.000	1.000	0	0	100,00	0,00	0,00	0,00	0,00
92		RP 1 - Acceso Sur a San Salvador de Jujuy	201.409.575	1.000	1	0	100,00	0,00	0,00	0,00	0,00
	51	RP 1 - Acceso Sur a San Salvador de Jujuy	201.409.575	1.000	1	0	100,00	0,00	0,00	0,00	0,00
97		R. 145 (ex P224) - Paso Pehuenche - Sección II - B (CAF N° 4538)	210.546.739	1.000	701	0	100,00	0,00	0,00	0,00	0,00
	51	R. 145 (ex P224) - Paso Pehuenche - Sección II - B (CAF N° 4538)	210.546.739	1.000	701	0	100,00	0,00	0,00	0,00	0,00
98		R. 145 (ex P224) - Paso Pehuenche - Sección III B (CAF N° 4538)	153.845.712	8.851.000	3.554.590	0	100,00	0,00	0,00	0,00	0,00
	51	R. 145 (ex P224) - Paso Pehuenche - Sección III B (CAF N° 4538)	153.845.712	8.851.000	3.554.590	0	100,00	0,00	0,00	0,00	0,00
99		Paso Pehuenche Sección III - A - Acceso a Cajón Grande (CAF N° 4538)	109.921.299	1.000	701	0	100,00	0,00	0,00	0,00	0,00
	51	Paso Pehuenche Sección III - A - Acceso a Cajón Grande (CAF N° 4538)	109.921.299	1.000	701	0	100,00	0,00	0,00	0,00	0,00
10		Mejoramiento y Reposición de Rutas - Fase III									
	1	Obras Menores Ferrocarril Trasandino	0	361.111	1	0	0,00	8,33	8,33	0,00	0,00
	51	Obras Menores Ferrocarril Trasandino	0	361.111	1	0	0,00	8,33	8,33	0,00	0,00
2		Puente internacional Encarnación - Posadas	0	182.900	1	0	0,00	12,50	12,50	0,00	0,00
	51	Puente internacional Encarnación - Posadas	0	182.900	1	0	0,00	12,50	12,50	0,00	0,00
4		R. 40 - Acceso Buta Ranquil y Barrancas	0	21.667	1	0	0,00	8,33	8,33	0,00	0,00
	51	R. 40 - Acceso Buta Ranquil y Barrancas	0	21.667	1	0	0,00	8,33	8,33	0,00	0,00
6		R. 231 - Circ Villa la Angostura	39.387.260	5.848.929	19.690.442	19.690.440	0,00	29,17	29,17	0,00	0,00
	51	R. 231 - Circ Villa la Angostura	39.387.260	5.848.929	19.690.442	19.690.440	0,00	29,17	29,17	0,00	0,00
7		R. 234 San Martín de los Andes - Emp. RNN° 231	190.185.869	28.000	1	0	100,00	0,00	0,00	0,00	0,00
	51	R. 234 San Martín de los Andes - Emp. RNN° 231	190.185.869	28.000	1	0	100,00	0,00	0,00	0,00	0,00
8		R. 22-Chichinales-Neuquén	784.515.384	491.800.073	395.022.950	391.561.880	42,10	27,80	27,80	1,62	5,15
	51	R. 22-Chichinales-Neuquén	272.881.321	43.000	128.972.380	94.557.109	100,00	0,00	0,00	0,00	0,00
	52	RN22 CHICHINALES- CIPOLLETTI SECC ACC A GODOY ACC A CERVANT	270.900.153	185.225.960	0	296.172.787	47,11	33,40	33,40	4,38	16,49
	53	RN22 CHICHINALES-CIPOLLETTI SECC ACC CERVANTES ACC JJGOMEZ	176.785.377	113.051.380	101.307.762	805.529	24,92	47,42	47,42	0,00	0,00
	54	CHICHINALES-CIPOLLETTI ACC A JJGOMEZ-ACC A FERNANDEZ ORO	4.920.533	55.813.447	55.839.902	26.455	0,00	25,00	25,00	0,00	0,00
	55	R22 CHICHINALES CIPOLLETTI FERNANDEZ ORO-Cipolletti	59.028.000	137.666.286	108.902.906	0	40,40	37,64	37,64	6,52	15,13
9		Ruta Nacional N° 23 - Pilcaniyeu Viejo - Empalme Ruta Nacional N° 237	628.391.451	97.061.753	92.981.075	92.220.710	69,27	21,63	21,63	0,92	3,94
	51	Ruta Nacional N° 23 - Pilcaniyeu Viejo - Empalme Ruta Nacional N° 237 - Secciones I	468.879.341	1.000	11.448.192	0	100,00	0,00	0,00	0,00	0,00
	52	Ruta Nacional N° 23 - Pilcaniyeu Viejo - Empalme Ruta Nacional N° 237 - Secciones II	85.653.200	84.750.353	68.820.422	77.743.563	35,47	43,02	43,02	2,16	8,87
	53	Ruta Nacional N° 23 Pilcaniyeu Viejo - Empalme	73.858.910	12.310.400	12.712.461	14.477.147	77,48	22,52	22,52	0,00	1,13
11		R 258-Mejora Red Vial Bariloche	57.375.341	54.889	1.704.038	1.666.500	36,63	4,84	4,84	0,00	0,43

51	R 258-Mejora Red Vial Bariloche	57.375.341	1.000	1.666.501	1.666.500	78,32	4,34	4,34	0,00	1,02
52	Acceso a Bariloche por calles Widerhold y Miramar	0	1.000	1.000	0	17,00	0,00	0,00	0,00	0,00
53	Reparación de calles Capraro, Onelli y Elordi	0	52.889	36.537	0	0,00	8,33	8,33	0,00	0,00
12	RN N° 9 - Corredor Vial N° 5: Obra 24 - B - 1: Empalme Ruta Provincial N° 3 - Empalme RN N° 34 - Km. 1.448 - Km. 1.462 - Salta	88.711.418	4.602.000	4.502.559	4.273.630	100,00	0,00	0,00	0,00	0,00
51	RN N° 9 - Corredor Vial N° 5: Obra 24 - B - 1: Empalme Ruta Provincial N° 3 - Empalme RN N° 34 - Km. 1.448 - Km. 1.462 - Salta	88.711.418	4.602.000	4.502.559	4.273.630	100,00	0,00	0,00	0,00	0,00
13	R 16-Lte. c/Chaco-Emp RN34	0	222.222	1	0	0,00	8,33	8,33	0,00	0,00
51	R 16-Lte. c/Chaco-Emp RN34	0	222.222	1	0	0,00	8,33	8,33	0,00	0,00
15	R 150 Ischigualasto-RN 40	719.030.492	126.424.000	382.015.005	378.296.709	100,00	0,00	0,00	0,00	0,00
51	R 150 Ischigualasto-RN 40	388.757.934	58.274.000	313.865.005	184.080.834	100,00	0,00	0,00	0,00	0,00
52	R.150 Ischigualasto-RN 40- Secc 2 - A2	246.772.180	68.148.000	68.148.000	194.215.875	100,00	0,00	0,00	0,00	0,00
53	R150-Ischigualasto-RN 40-Caballo Anca-Río Bermejo-Secc.2b	49.483.754	1.000	1.000	0	100,00	0,00	0,00	0,00	0,00
54	R150-Ischigualasto-RN.40-Río Bermejo-Emp.RN.40-Secc.III	34.016.624	1.000	1.000	0	100,00	0,00	0,00	0,00	0,00
22	R 168 - Río Colastiné - Túnel Subfluvial Hernandarias	248.193.749	1.000	364.928	0	100,00	0,00	0,00	0,00	0,00
51	R 168 - Río Colastiné - Túnel Subfluvial Hernandarias	248.193.749	1.000	364.928	0	100,00	0,00	0,00	0,00	0,00
23	R168 Sta FeTúnel Subfluvial Hernd- Intercambiador L.Guardia	0	1.000.000	1	0	100,00	0,00	0,00	0,00	0,00
51	R168 Sta FeTúnel Subfluvial Hernd- Intercambiador L.Guardia	0	1.000.000	1	0	100,00	0,00	0,00	0,00	0,00
24	R178 - Emp. RNN° 33 - Villa Eloisa	348.336.204	1.000	62.231.610	62.231.607	94,59	5,41	5,41	1,23	3,72
51	R178 - Emp. RNN° 33 - Villa Eloisa	348.336.204	1.000	62.231.610	62.231.607	94,59	5,41	5,41	1,23	3,72
25	R. 178 - Las Rosas - Emp RNN° 34	0	666.667	1	0	0,00	2,78	2,78	0,00	0,00
51	R. 178 - Las Rosas - Emp RNN° 34	0	666.667	1	0	0,00	2,78	2,78	0,00	0,00
31	R 38 Río Marapa (Alberdi) Sec I Acceso a Aguilares	316.578.210	26.019.750	96.970.930	96.970.928	89,28	10,72	10,72	1,00	6,54
51	R 38 Río Marapa (Alberdi) Sec I Acceso a Aguilares	316.578.210	26.019.750	96.970.930	96.970.928	89,28	10,72	10,72	1,00	6,54
32	R 38 R.Marapa (Alberdi) Sec.5 Emp.Traza Actual - Autopista.	113.816.381	1.000	2.051.086	2.051.086	100,00	0,00	0,00	0,00	0,00
51	R 38 R.Marapa (Alberdi) Sec.5 Emp.Traza Actual - Autopista.	113.816.381	1.000	2.051.086	2.051.086	100,00	0,00	0,00	0,00	0,00
34	Inters. Rutas: 127/P6 - 127/P2 - 12/131/P32 - 18/P32	0	416.667	1	0	0,00	12,50	12,50	0,00	0,00
51	Inters. Rutas: 127/P6 - 127/P2 - 12/131/P32 - 18/P32	0	416.667	1	0	0,00	12,50	12,50	0,00	0,00
35	Inters. RN A015 y Calle Rösch (Concordia)	0	18.867	1	0	0,00	16,67	16,67	0,00	0,00
51	Inters. RN A015 y Calle Rösch (Concordia)	0	18.867	1	0	0,00	16,67	16,67	0,00	0,00
37	R. 35 y P102 - Rotonda Intersec. (Castex)	0	87.000	1	0	0,00	16,67	16,67	0,00	0,00
51	R. 35 y P102 - Rotonda Intersec. (Castex)	0	87.000	1	0	0,00	16,67	16,67	0,00	0,00
38	R 22 - Neuquén - Arroyito Inerst. RN 22 y RN 237	0	107.911	1	0	0,00	16,67	16,67	0,00	0,00
51	R 22 - Neuquén - Arroyito Inters. RN 22 y RN 237	0	107.911	1	0	0,00	16,67	16,67	0,00	0,00
39	Rotonda Empalme RP 13	175.749.392	1.000	18.757.165	17.067.683	100,00	0,00	0,00	0,00	0,00
51	Rotonda Empalme RP 13	175.749.392	1.000	18.757.165	17.067.683	100,00	0,00	0,00	0,00	0,00
41	R 3-Ushuaia-Lapataia Inter. Av. H. Yrigoyen / L.N.Alem	0	746.111	1	0	0,00	3,03	3,03	0,00	0,00
51	R3-Ushuaia-Lapataia Inter. Av. H. Yrigoyen / L.N.Alem	0	501.667	0	0	0,00	4,17	4,17	0,00	0,00
52	Ruta Nacional N° 3 - Ushuaia - Lapataia - Portal Acceso Parque Nacional Tierra del Fuego	0	244.444	1	0	0,00	2,78	2,78	0,00	0,00
42	R3 V- 1 Rot. Polivalente de Arte - Emp. Vte. RN3	15.270.488	791.000	1	0	100,00	0,00	0,00	0,00	0,00
51	R 3 - V- 1 Rot. Polivalente de Arte - Emp. Vte. RN3	15.270.488	791.000	1	0	100,00	0,00	0,00	0,00	0,00
47	R 260 Emp. RN 40 (S) - Emp. RPN°51-Sec. 1 y 2	0	722.222	1	0	0,00	3,06	3,06	0,00	0,00
51	R 260 Emp. RN 40 (S) - Emp. RPN°51-Sec. 1 y 2	0	444.444	0	0	0,00	2,78	2,78	0,00	0,00
52	Ruta Nacional N°260 - Tramo Empalme Ruta Nacional N°40 - Empalme Ruta Provincial N°51 - Sección II	0	277.778	1	0	0,00	3,33	3,33	0,00	0,00
48	R 260 Emp. RP 51- Lte. con Chile Sec 1 y 2	0	4.663.144	1	0	0,00	23,33	23,33	0,00	0,00
51	R 260 Emp. RP 51- Lte. con Chile Sec 1 y 2	0	2.214.700	0	0	0,00	23,33	23,33	0,00	0,00
52	Ruta Nacional N°260 - Tramo Empalme Ruta Provincial N°51 - Límite con Chile - Sección II: Progresiva 23,00 - Progresiva 45,90	0	2.448.444	1	0	0,00	23,33	23,33	0,00	0,00
49	R 7 Variante paso por Palmira	0	793.651	1	0	0,00	4,17	4,17	0,00	0,00
51	R 7 Variante paso por Palmira	0	793.651	1	0	0,00	4,17	4,17	0,00	0,00
52	R 19 Autopista Sta. Fe- San Francisco. Sec 3	241.617.706	2.900.000	1	0	100,00	0,00	0,00	0,00	0,00
51	R 19 Autopista Sta. Fe- San Francisco. Sec 3	241.617.706	2.900.000	1	0	100,00	0,00	0,00	0,00	0,00

54		COTECAR-Construcción Complejo Terminal de Cargas (CAF N° 2966)	121.669.015	1.000	701	0	100,00	0,00	0,00	0,00	0,00
	51	COTECAR-Construcción Complejo Terminal de Cargas (CAF N° 2966)	121.669.015	1.000	701	0	100,00	0,00	0,00	0,00	0,00
63		R.14 - Emp.RP.20 - Emp. RP 17 - Secc.I	277.456.991	70.909.636	377.506.656	377.506.655	42,88	36,08	36,08	4,41	27,45
	51	R.14 - Emp.RP.20 - Emp. RP 17 - Secc.I	277.456.991	70.909.636	377.506.656	377.506.655	42,88	36,08	36,08	4,41	27,45
64		R.14 - Emp.RP.20 - Emp. RP 17 - Secc.II	272.783.270	15.000	1	0	100,00	0,00	0,00	0,00	0,00
	51	R.14 - Emp.RP.20 - Emp. RP 17 - Secc.II	272.783.270	15.000	1	0	100,00	0,00	0,00	0,00	0,00
65		R.s/n Circunvalación Noroeste (Obra Faltante)	0	2.222.223	1	0	0,00	4,17	4,17	0,00	0,00
	52	Ruta A019 Circunvalación Noroeste (Obra Faltante) Ruta Provincial N° 5 - Ruta Nacional N° 20	0	634.921	0	0	0,00	4,17	4,17	0,00	0,00
	53	Ruta A019 Circunvalación Noroeste (Obra Faltante) Ruta Nacional N° 20 - Ruta Provincial N° E55	0	634.921	0	0	0,00	4,17	4,17	0,00	0,00
	54	Ruta A019 Circunvalación Noroeste (Obra Faltante) Ruta Provincial N° E55 - Avenida Spilimbergo	0	952.381	1	0	0,00	4,17	4,17	0,00	0,00
67		Ruta 40 Rospentek - Guer Aike - Rospentek - El Zurdo	720.612.921	103.894.444	1	0	70,24	4,40	4,40	0,00	0,00
	51	Ruta 40 Rospentek - Guer Aike - Rospentek - El Zurdo	85.869.000	27.742.000	0	0	37,94	6,90	6,90	0,00	0,00
	52	R 40 Secc.II El Zurdo - EA. Bella Vista	228.879.921	68.752.444	0	0	65,43	6,91	6,91	0,00	0,00
	53	R.40 - Secc.III - EA .Bella Vista - Guer Aike	218.920.000	7.399.000	0	0	100,00	0,00	0,00	0,00	0,00
	54	RN40 TR ROSPEN TEK-GUER AIKE SECC IV EST.BUITRERAS-GUER AIKE	186.944.000	1.000	1	0	100,00	0,00	0,00	0,00	0,00
72		R.N. N° 3 - Fitz Roy - Gran Bajo San Julián	685.352.143	88.536.333	7.810.696	7.810.695	85,33	1,63	1,63	0,00	0,00
	52	Ruta 3 Fitz Roy Gran Bajo San Julián Km.2026-2088	152.589.000	1.000	0	0	100,00	0,00	0,00	0,00	0,00
	53	R.N. N° 3 - Fitz Roy - Gran Bajo San Julian - km. 2164,79 -	303.401.598	2.000	0	0	100,00	0,00	0,00	0,00	0,00
	54	R.N. N° 3 - Fitz Roy - Gran Bajo San Julian - km. 2284.79 -	52.275.000	366.000	0	0	100,00	0,00	0,00	0,00	0,00
	55	R.N. N° 3 - Fitz Roy - Gran Bajo San Julian - km. 2088,00 -	177.086.545	88.167.333	7.810.696	7.810.695	34,59	7,27	7,27	0,00	0,00
73		Ruta Nacional N° 65 (ex 365) - Empalme Ruta Nacional N° 38 - Límite Tucumán / Catamarca	0	1.533.333	1	0	0,00	5,28	5,28	0,00	0,00
	51	Ruta Nacional N° 65 (ex 365) - Empalme Ruta Nacional N° 38 - Límite Tucumán / Catamarca - Sección I: Km. 0,30 - Km .3,2	0	185.185	0	0	0,00	5,56	5,56	0,00	0,00
	52	Ruta Nacional N° 65 Empalme Ruta Nacional N° 38 - Límite Tucumán / Catamarca - Sección III Subseccion I: Alpachiri - km 26	0	370.370	0	0	0,00	5,56	5,56	0,00	0,00
	53	Ruta Nacional N° 65 Empalme Ruta Nacional N° 38 - Límite Tucumán / Catamarca - Sección IV Cochuna - Límite Tucumán / Catamarca	0	666.667	0	0	0,00	2,78	2,78	0,00	0,00
	54	Ruta Nacional N°65 Empalme Ruta Nacional N° 38 - Límite Tucumán/Catamarca - Sección III Subsección II: Km. 28 - Cochuna	0	311.111	1	0	0,00	5,56	5,56	0,00	0,00
76		Puente Internacional Salvador Mazza-Yacuiba	0	317.460	1	0	0,00	4,17	4,17	0,00	0,00
	51	Puente Internacional Salvador Mazza-Yacuiba	0	317.460	1	0	0,00	4,17	4,17	0,00	0,00
79		r.reordenamiento acceso a cosquin - dos puentes	38.937.745	6.397.000	1	0	86,78	3,31	3,31	0,00	0,00
	51	reordenamiento acceso a cosquin - dos puentes	38.937.745	6.397.000	1	0	86,78	3,31	3,31	0,00	0,00
80		r.8 - obra de intersecc.-r.n.8-accesoeste-cdad.de la carlota	0	23.111	1	0	0,00	8,33	8,33	0,00	0,00
	51	r.8 - obra de intersecc.- r.n.8-accesoeste-cdad.de la carlot	0	23.111	1	0	0,00	8,33	8,33	0,00	0,00
84		R 98 - Bandera - Pinto - Km.60	65.178.834	3.765.856	1	0	25,00	3,13	3,13	0,00	0,00
	51	R 98 - Bandera - Pinto - Km.60	65.178.834	2.623.000	0	0	100,00	0,00	0,00	0,00	0,00
	52	RN98 BANDERA-PINTO SECC II	0	476.190	0	0	0,00	4,17	4,17	0,00	0,00
	53	RN98 BANDERA-PINTO SECC III	0	333.333	0	0	0,00	4,17	4,17	0,00	0,00
	54	RN98 BANDERA-PINTO-SECC IV	0	333.333	1	0	0,00	4,17	4,17	0,00	0,00
88		R.7 Doble Vía - Santa Rosa - Desaguadero	453.324.702	2.000	16.598.188	16.598.187	100,00	0,00	0,00	0,00	0,00
	51	R.7 Doble Vía - Santa Rosa - Desaguadero	319.413.126	1.000	16.598.188	16.598.187	100,00	0,00	0,00	0,00	0,00
	52	RN7 DESAGUADERO-SAN MARTIN SECC DESAGUADERO-LA PAZ	133.911.576	1.000	0	0	100,00	0,00	0,00	0,00	0,00
90		R 20 - Villa Dolores - Quinés - Lte.c/ Córdoba	0	229.167	1	0	0,00	8,33	8,33	0,00	0,00
	51	R 20 - Villa Dolores - Quinés - Lte.c/ Córdoba	0	229.167	1	0	0,00	8,33	8,33	0,00	0,00

Mejoramiento y Reposición de Rutas - Fase IV

6		R 149 - Barrial - Uspallata-Secc.El Leoncito-Lte.con Mendoza	60.285.268	2.928.000	14.459.210	14.459.209	100,00	0,00	0,00	0,00	0,00
	51	R 149 - Barrial - Uspallata-Secc.El Leoncito-Lte.con Mendoza	60.285.268	2.928.000	14.459.210	14.459.209	100,00	0,00	0,00	0,00	0,00
13		R N° 158 - Autovía San Francisco - Río Cuarto - Provincia de Córdoba	0	359.410.754	1	0	0,00	3,09	3,09	0,00	0,00
	51	R N° 158 - Autovía San Francisco - Río Cuarto - Provincia de Córdoba	0	44.626.011	0	0	0,00	2,08	2,08	0,00	0,00
	52	R N° 158 - San Francisco - Las Varillas - Sección Saturnino Laspiur - Las Varillas	0	65.034.261	0	0	0,00	2,08	2,08	0,00	0,00
	53	R N° 158 - Las Varillas - Villa María - Sección Las Varillas Las Playosa	0	48.161.844	0	0	0,00	4,17	4,17	0,00	0,00
	54	R N° 158 - Las Varillas Villa María La Playosa Villa María	0	55.847.927	0	0	0,00	5,56	5,56	0,00	0,00
	55	R N° 158 - Villa María - General Deheza - Sección Villa María Empalme RP N° 6	0	31.242.594	0	0	0,00	2,78	2,78	0,00	0,00
	56	R N° 158 - Villa María General Deheza - Sección Empalme RP N° 6 - General Deheza	0	23.759.346	0	0	0,00	2,78	2,78	0,00	0,00
	57	R N° 158 - General Deheza - Río IV Sección General Deheza - Puente sobre Río Chucul	0	33.186.344	1	0	0,00	2,78	2,78	0,00	0,00
	58	R N° 158 - General Deheza Río IV Sección Puente sobre Río Chucul - Río IV	0	13.268.750	0	0	0,00	2,78	2,78	0,00	0,00
	59	Ruta Nacional N° 158 - San Francisco - Las Varillas; Sección 1B Quebracho Herrado - Saturnino Laspiur	0	44.283.677	0	0	0,00	2,08	2,08	0,00	0,00
14		R N° 288 - P 73 - Rotonda Intersección RN N° 228 - RP N° 73	0	141.444	1	0	0,00	8,33	8,33	0,00	0,00
	51	R N° 288 - P 73 - Rotonda Intersección RN N° 228 - RP N° 73	0	141.444	1	0	0,00	8,33	8,33	0,00	0,00
19		R N°34 - Fin Multitrocha - Lte.c/Jujuy	0	400.000	1	0	0,00	2,78	2,78	0,00	0,00
	51	R N°34 - Fin Multitrocha - Lte.c/Jujuy	0	400.000	1	0	0,00	2,78	2,78	0,00	0,00
29		R N° 9 - Circunvalación de Sgo. del Estero - Emp. RN 9	110.009.985	509.000	1	0	100,00	0,00	0,00	0,00	0,00
	51	R N° 9 - Circunvalación de Sgo. del Estero - Emp. RN 9	110.009.985	509.000	1	0	100,00	0,00	0,00	0,00	0,00
32		R N° 153 - Conección Vial Los Berros - Barreal - Río Nikes	0	1.346.222	1	0	0,00	2,78	2,78	0,00	0,00
	51	R N°153 - Conección Vial Los Berros - Barreal - Río Nikes	0	497.889	0	0	0,00	2,78	2,78	0,00	0,00
	52	Ruta Nacional N° 153, Sección Ingreso a Túnel - El Portezue	0	536.444	0	0	0,00	2,78	2,78	0,00	0,00
	53	Ruta Nacional N° 153, Sección El Portezuelo	0	311.889	1	0	0,00	2,78	2,78	0,00	0,00
34		R N° 151 - Empalme RP N° 69	11.409.033	1.000	1	0	100,00	0,00	0,00	0,00	0,00
	51	R N° 151 - Empalme RP N° 69	11.409.033	1.000	1	0	100,00	0,00	0,00	0,00	0,00
35		R N° 66 - Perico - El Milagro- Emp. R N°66-Emp.R N°34	0	333.333	1	0	0,00	2,78	2,78	0,00	0,00
	51	R N°66 - Perico - El Milagro- Emp. RN° 66-Emp. R N°34	0	333.333	1	0	0,00	2,78	2,78	0,00	0,00
36		R N°66 - Perico - El Cuarteadero - Emp. RN° 66- Emp. RN° 34	0	333.333	1	0	0,00	2,78	2,78	0,00	0,00
	51	R N°66 - Perico - El Cuarteadero - Emp. RN° 66- Emp. RN° 34	0	333.333	1	0	0,00	2,78	2,78	0,00	0,00
37		R N° 34 - Límite con Salta - Acceso San Pedro de Jujuy -	0	3.396.826	1	0	0,00	3,50	3,50	0,00	0,00
	51	R N° 34 - Límite con Salta - Acceso San Pedro de Jujuy -	0	666.667	0	0	0,00	2,78	2,78	0,00	0,00
	52	Ruta Nacional N° 34 - Acceso San Pedro de Jujuy - Libertador General San Martín	0	666.667	0	0	0,00	2,78	2,78	0,00	0,00
	53	Ruta Nacional N° 34, Sección San Pedro - Puente sobre Río	0	1.269.841	0	0	0,00	4,17	4,17	0,00	0,00
	54	Ruta Nacional N° 34, Sección Puente sobre Río Ledesma - Ca	0	793.651	1	0	0,00	4,17	4,17	0,00	0,00
45		Ruta Nacional N° 157 - Tramo: Bella Vista - Tucumán	0	380.952	1	0	0,00	4,17	4,17	0,00	0,00
	51	Ruta Nacional N° 157 - Tramo: Bella Vista - Tucumán	0	380.952	1	0	0,00	4,17	4,17	0,00	0,00
47		R N°12 - Acc. a San Benito Av. Almafuerte-Acceso Sur a Paraná	0	249.839	1	0	0,00	4,17	4,17	0,00	0,00
	51	R N°12 - Acc. a San Benito Av. Almafuerte-Acceso Sur a Paraná	0	249.839	1	0	0,00	4,17	4,17	0,00	0,00
53		RP N°6 - Sachayoj - Otumpa - Secc.I	60.412.536	1.000	1	0	100,00	0,00	0,00	0,00	0,00
	51	RP N°6 - Sachayoj - Otumpa - Secc.I	60.412.536	1.000	1	0	100,00	0,00	0,00	0,00	0,00
77		R N°75 - Las Padercitas - Sañogasta	0	190.311	1	0	0,00	8,33	8,33	0,00	0,00
	51	R N°75 - Las Padercitas - Sañogasta	0	190.311	1	0	0,00	8,33	8,33	0,00	0,00

78		R N°154 - Emp. RN N°35 - Emp. RN N°22	8.425.067	14.971.000	1	0	39,40	6,73	6,73	0,00	0,00
	51	R N°154 - Emp. RN N°35 - Emp. RN N°22	8.425.067	14.971.000	1	0	39,40	6,73	6,73	0,00	0,00
81		R N° 20 -141- Ciclovía Difunta Correa-Caucete-Empalme R N° 141	11.974.923	1.000	758.339	758.339	100,00	0,00	0,00	0,00	0,00
	51	R N° 20 -141- Ciclovía Difunta Correa-Caucete-Empalme R N° 141	11.974.923	1.000	758.339	758.339	100,00	0,00	0,00	0,00	0,00
83		R N°A007 - Red de acceso a la Ciudad de Santa Fe	0	268.919	1	0	0,00	5,56	5,56	0,00	0,00
	51	R N°A007 - Red de acceso a la Ciudad de Santa Fe	0	268.919	1	0	0,00	5,56	5,56	0,00	0,00
86		Acceso desde RN N° 281 a Puerto Deseado	93.401.571	7.688.000	1	0	100,00	0,00	0,00	0,00	0,00
	51	Acceso desde RN N° 281 a Puerto Deseado	93.401.571	7.688.000	1	0	100,00	0,00	0,00	0,00	0,00
88		R N°12 - Avda. Las Palmeras - Avda. Juan Doming.	66.661.019	79.846.400	78.377.317	78.377.315	45,67	50,15	50,15	2,46	5,03
	51	R.12 - Avda. Las Palmeras - Avda. Juan Doming.	66.661.019	79.846.400	78.377.317	78.377.315	45,67	50,15	50,15	2,46	5,03
92		R. P83 - Emp. RNN 34 - Valle Colorado	7.918.000	2.000	143.628	0	100,00	0,00	0,00	0,00	0,00
	51	R. P83 - Emp. RNN 34 - Valle Colorado	6.429.000	1.000	142.628	0	100,00	0,00	0,00	0,00	0,00
	54	RP N°83 - Emp. RNN° 34 - Valle Grande - Colorado - S IV	1.489.000	1.000	1.000	0	100,00	0,00	0,00	0,00	0,00
94		R N°153 - Media Agua - Los Berros	0	682.233	1	0	0,00	12,50	12,50	0,00	0,00
	51	R N°153 - Media Agua - Los Berros	0	682.233	1	0	0,00	12,50	12,50	0,00	0,00
95		R N°228-P73 - Rotonda en intersección RNN° 228	0	1.083.333	1	0	0,00	29,17	29,17	0,00	0,00
	51	R N°228-P73 - Rotonda en intersección RNN° 228	0	1.083.333	1	0	0,00	29,17	29,17	0,00	0,00
96		R.3-P4 - Puerto Madryn - Trelew	373.539.949	1.000	412.501	412.500	71,86	0,00	0,00	0,00	0,00
	51	R.3-P4 - Puerto Madryn - Trelew	373.539.949	1.000	412.501	412.500	71,86	0,00	0,00	0,00	0,00
12		Mejoramiento y Reposición de Rutas - Fase V									
	1	Accesos a localidades desde Rutas Nacionales (3)	14.991.317	13.101.000	34.912.323	32.641.814	0,00	100,00	100,00	25,00	100,00
	51	Accesos a localidades desde Rutas Nacionales (3)	14.991.317	13.101.000	34.912.323	32.641.814	0,00	100,00	100,00	25,00	100,00
	2	R.40 Fuerte Quemado - Quilmes (12 km.)	59.280.047	21.778.615	7.973.728	1.099.525	69,15	30,85	30,85	0,00	0,16
	51	R.40 Fuerte Quemado - Quilmes (12 km.)	59.280.047	21.778.615	7.973.728	1.099.525	69,15	30,85	30,85	0,00	0,16
	3	RN N° 9 Pavimentación colectora e iluminación	0	361.111	1	0	0,00	8,33	8,33	0,00	0,00
	51	RN N° 9 Pavimentación Colectora e Iluminación	0	361.111	1	0	0,00	8,33	8,33	0,00	0,00
	12	RN N° 127 - Acceso a Conscripto - Bernardi	34.302.994	1.000	1	0	100,00	0,00	0,00	0,00	0,00
	51	RN N° 127 - Acceso a Conscripto - Bernardi	34.302.994	1.000	1	0	100,00	0,00	0,00	0,00	0,00
	13	RN N° 3 - Tolhuin - Hostería Kaiken	0	96.296	1	0	0,00	5,56	5,56	0,00	0,00
	51	RN N° 3 - Tolhuin - Hostería Kaiken	0	96.296	1	0	0,00	5,56	5,56	0,00	0,00
	14	RP N° 66 - Ameghino - Blaquier	103.100.023	1.000	1	0	100,00	0,00	0,00	0,00	0,00
	51	RP N° 66 - Ameghino - Blaquier	103.100.023	1.000	1	0	100,00	0,00	0,00	0,00	0,00
	18	R N° 3 Vinculación RN N° 3 Sur y RN N° 3 Norte	0	5.573.583	1	0	0,00	3,88	3,88	0,00	0,00
	51	R N° 3 Vinculación RN N° 3 Sur y RN N° 3 Norte	0	1.424.187	0	0	0,00	4,17	4,17	0,00	0,00
	52	Ruta Nacional N° 3 y Ruta Nacional N° 252, Sección II:	0	476.190	0	0	0,00	4,17	4,17	0,00	0,00
	53	Ruta Nacional N° 3 y Ruta Nacional N° 252, Sección III: Par	0	844.444	0	0	0,00	2,78	2,78	0,00	0,00
	54	Ruta Nacional N° 3 y Ruta Nacional N° 252, Sección IV: Dist	0	277.778	0	0	0,00	4,17	4,17	0,00	0,00
	55	Intersección Ruta Nacional N° 3 y Ruta Nacional N° 229 - Bifurcación Ruta Nacional N° 3 y Ruta Nacional N°22 - Sección I B: Vari	0	1.598.603	0	0	0,00	4,17	4,17	0,00	0,00
	56	Ruta Nacional N°33 Camino Parque Sesquicentenario - Sección III B	0	952.381	1	0	0,00	4,17	4,17	0,00	0,00
	19	R N° 40 - Tres Esquinas - Límite con Mendoza	0	1.333.333	1	0	0,00	2,78	2,78	0,00	0,00
	51	R N° 40 - Tres Esquinas - Límite con Mendoza	0	1.333.333	1	0	0,00	2,78	2,78	0,00	0,00
	20	R N° 38 - Paso por Monteros y Avenida de Circunvalación	0	194.444	1	0	0,00	8,33	8,33	0,00	0,00
	51	R N° 38 - Paso por Monteros y Avenida de Circunvalación	0	194.444	1	0	0,00	8,33	8,33	0,00	0,00
	21	R N° 288 - Empalme R.N. N° 3 - Puerto Santa Cruz	112.279.431	81.475.429	1	0	37,66	39,37	39,37	0,00	0,00
	51	R N° 288 - Empalme R.N. N° 3 - Puerto Santa Cruz	112.279.431	81.475.429	1	0	37,66	39,37	39,37	0,00	0,00
	23	R N° 40 - Punta Loyola - Cabo Vírgenes - Etapa I	0	317.460	1	0	0,00	4,17	4,17	0,00	0,00
	51	R N° 40 - Punta Loyola - Cabo Vírgenes - Etapa I	0	317.460	1	0	0,00	4,17	4,17	0,00	0,00
	24	R N° 40 - Punta Loyola - Cabo Vírgenes - Etapa II	0	317.460	1	0	0,00	4,17	4,17	0,00	0,00
	51	R N° 40 - Punta Loyola - Cabo Vírgenes - Etapa II	0	317.460	1	0	0,00	4,17	4,17	0,00	0,00
	25	R N° 40 - Punta Loyola - Cabo Vírgenes - Etapa III	0	317.460	1	0	0,00	4,17	4,17	0,00	0,00
	51	R N° 40 - Punta Loyola - Cabo Vírgenes - Etapa III	0	317.460	1	0	0,00	4,17	4,17	0,00	0,00
	29	R N° 95 - Empalme RP N° 9 Límite con Formosa	124.779.436	190.000	197.441	197.441	100,00	0,00	0,00	0,00	0,00

	51	R Nº 95 - Empalme RP Nº 9 Límite con Formosa	124.779.436	190.000	197.441	197.441	100,00	0,00	0,00	0,00	0,00
30		R Nº 9 - Autovía Tramo: Puente Paraguay - Yala (2)	496.273.909	68.315.333	115.547.918	115.547.916	94,37	5,63	5,63	3,88	6,37
	51	R Nº 9 - Autovía Tramo: Puente Paraguay - Puente (2)	496.273.909	68.315.333	115.547.918	115.547.916	94,37	5,63	5,63	3,88	6,37
39		Ruta A008 - Avenida Circunvalación de Rosario	1.307.714.382	375.334.035	253.033.344	253.033.343	81,99	11,37	11,37	2,75	5,96
	51	Ruta A008 - Avenida Circunvalación de Rosario	1.307.714.382	375.334.035	253.033.344	253.033.343	81,99	11,37	11,37	2,75	5,96
40		R Nº 226 - Empalme RP Nº 65 - Empalme RN Nº 33	332.795.806	1.330.682	17.384.019	17.384.018	45,36	2,28	2,28	0,00	0,00
	51	R Nº 226 - Empalme RP Nº 65 - Empalme RN Nº 33 S1	114.155.799	540.000	7.275.434	0	100,00	0,00	0,00	0,00	0,00
	52	R Nº 226 - Empalme R.P. Nº 65 - Empalme R.N. Nº 33 S2	0	317.460	317.460	0	0,00	4,17	4,17	0,00	0,00
	53	R Nº 226 - Empalme R.P. Nº 65 - Empalme R.N. Nº 33 S3	218.640.007	1.000	9.318.903	17.384.018	100,00	0,00	0,00	0,00	0,00
	54	R Nº 226 - Empalme R.P. Nº 65 - Empalme R.N. Nº 33 S4	0	472.222	472.222	0	0,00	4,17	4,17	0,00	0,00
42		R Nº 11 - Variante Paso por Resistencia	0	1.909.722	1	0	0,00	12,50	12,50	0,00	0,00
	51	R Nº 11 - Variante Paso por Resistencia	0	1.909.722	1	0	0,00	12,50	12,50	0,00	0,00
43		R Nº 3 - RP Nº 2 - A010 - Arroyo Verde - Empalme RN Nº A01	210.228.000	209.000	1	0	100,00	0,00	0,00	0,00	0,00
	51	R Nº 3 - RP Nº 2 - A010 - Arroyo Verde - Empalme RN Nº A01	210.228.000	209.000	1	0	100,00	0,00	0,00	0,00	0,00
44		R Nº 9 - Rosario - Carcarañá	0	452.811	1	0	0,00	8,33	8,33	0,00	0,00
	51	R Nº 9 - Rosario - Carcarañá	0	452.811	1	0	0,00	8,33	8,33	0,00	0,00
45		R Nº 3 Empalme RP Nº 4 - Empalme RP Nº 6	263.447.818	1.000	14.135.049	14.135.048	99,20	0,80	0,80	0,00	0,00
	51	R Nº 3 Empalme RP Nº 4 - Empalme RP Nº 6	263.447.818	1.000	14.135.049	14.135.048	99,20	0,80	0,80	0,00	0,00
46		R Nº 89 - Quimilí - Suncho Corral	0	333.333	1	0	0,00	4,17	4,17	0,00	0,00
	51	R Nº 89 - Quimilí - Suncho Corral	0	333.333	1	0	0,00	4,17	4,17	0,00	0,00
47		Ruta Nacional Nº 86 - Posta Cambio Zalazar - Límite con Salta	1.764.873.152	298.679.493	13.806.777	3.494.614	67,29	24,63	24,63	0,00	0,05
	51	R Nº 86 - Posta Cambio Zalazar - Límite con Salta - Sección I: Salazar - El Remanzo	661.216.825	15.786.000	13.806.776	3.494.614	100,00	0,00	0,00	0,00	0,00
	52	Ruta Nacional Nº 86 - Posta Cambio Zalazar - Límite con Salta - Sección II El Remanzo - Lamadrid	343.842.000	19.000	0	0	100,00	0,00	0,00	0,00	0,00
	53	Ruta Nacional Nº 86 - Posta Cambio Zalazar - Límite con Salta - Sección III Lamadrid - Guadalcazar	488.978.000	1.000	1	0	100,00	0,00	0,00	0,00	0,00
	54	Ruta Nacional Nº 86 - Posta Cambio Zalazar - Límite con Salta - Sección IV Guadalcazar - El Solitario	210.832.327	93.299.014	0	0	54,76	45,24	45,24	0,00	0,02
	55	Ruta Nacional Nº 86 - Posta Cambio Zalazar - Límite con Salta - Sección IV V El Solitario - Puerto Irigoyen	43.842.000	108.937.854	0	0	43,94	42,05	42,05	0,00	0,16
	56	Ruta Nacional Nº 86 - Posta Cambio Zalazar - Límite con Salta - Sección IV VI Puerto Irigoyen - Misión San Martín	16.162.000	80.636.625	0	0	25,09	44,95	44,95	0,00	0,05
49		R Nº 34 - Variante de Paso por Rafaela	0	388.889	1	0	0,00	4,17	4,17	0,00	0,00
	51	R Nº 34 - Variante de Paso por Rafaela	0	388.889	1	0	0,00	4,17	4,17	0,00	0,00
52		R Nº 130 - Variante Paso por Villaguay	0	111.111	1	0	0,00	4,17	4,17	0,00	0,00
	51	R Nº 130 - Variante Paso por Villaguay	0	111.111	1	0	0,00	4,17	4,17	0,00	0,00
60		R Nº 232 (Ex - RP Nº 106) - Empalme RN Nº 152 - Chelforó - Sección 1	0	236.839	1	0	0,00	4,17	4,17	0,00	0,00
	51	R Nº 232 (Ex - RP Nº 106) - Empalme RN Nº 152 - Chelforó - Sección 1	0	236.839	1	0	0,00	4,17	4,17	0,00	0,00
61		R Nº 232 (Ex - RP Nº 106) - Empalme RN Nº 152 - Chelforó - Sección 2	0	1.027.778	1	0	0,00	4,17	4,17	0,00	0,00
	51	R Nº 232 (Ex - RP Nº 106) - Empalme RN Nº 152 - Chelforó - Sección 2	0	1.027.778	1	0	0,00	4,17	4,17	0,00	0,00
62		Ruta Nº 232 (Ex - R.P. Nº 106) - Empalme R.N. Nº 152 - Chelf	168.266.993	3.476.000	1	0	100,00	0,00	0,00	0,00	0,00
	51	Ruta Nº 232 (Ex - R.P. Nº 106) - Empalme R.N. Nº 152 - Chelf	168.266.993	3.476.000	1	0	100,00	0,00	0,00	0,00	0,00
63		R Nº 34 - Rosario - Empalme RN Nº A012	30.518.745	1.000	1	0	100,00	0,00	0,00	0,00	0,00
	51	R Nº 34 - Rosario - Empalme RN Nº A012	30.518.745	1.000	1	0	100,00	0,00	0,00	0,00	0,00
67		Ruta Ex RP N 20 - Tamariscos - Emp. RP N 56	0	107.483	1	0	0,00	12,50	12,50	0,00	0,00
	51	Ruta Ex - RP Nº 20 - Tamariscos - Empalme RP Nº 56	0	107.483	1	0	0,00	12,50	12,50	0,00	0,00
70		R Nº 150 - Las Flores Límite Internacional con Chile	45.669.907	35.749.800	70.590.655	70.590.654	80,62	3,88	3,88	0,00	0,00

	51	R N° 150 - Las Flores Limite Internacional con Chile	45.669.907	35.749.800	70.590.655	70.590.654	80,62	3,88	3,88	0,00	0,00
79		RN N° 3 Avenida General Paz - Cañuelas Km. 43.110 Km. 61.383 - Buenos Aires	315.668.167	1.000	1.759.002	1.759.001	100,00	0,00	0,00	0,00	0,00
	51	RN N° 3 Avenida General Paz - Cañuelas Km. 43.110 Km. 61.383 - Buenos Aires	315.668.167	1.000	1.759.002	1.759.001	100,00	0,00	0,00	0,00	0,00
83		R N° 65 (EX- Ruta N° 365) Empalme R N° 38 Límite con Catamarca Sección R N° 38 - Alpachiri	19.996.503	1.000	1	0	100,00	0,00	0,00	0,00	0,00
	51	R N° 65 (EX- Ruta N° 365) Empalme R N° 38 Límite con Catamarca Sección R N° 38 - Alpachiri	19.996.503	1.000	1	0	100,00	0,00	0,00	0,00	0,00
88		RN N°40 Vilicum-Talacasto	0	388.889	1	0	0,00	4,17	4,17	0,00	0,00
	51	RN N°40 Vilicum-Talacasto	0	388.889	1	0	0,00	4,17	4,17	0,00	0,00
89		RN N°40 Talacasto-San Roque	0	2.452.099	1	0	0,00	12,50	12,50	0,00	0,00
	51	RN N°40 Talacasto-San Roque	0	2.452.099	1	0	0,00	12,50	12,50	0,00	0,00
93		RN N°101 Acceso Aeropuerto Puerto Iguazú-Andresito	46.133.548	42.699.500	34.956.687	34.185.767	52,78	47,22	47,22	11,35	14,15
	51	RN N°101 Acceso Aeropuerto Puerto Iguazú-Andresito	46.133.548	42.699.500	34.956.687	34.185.767	52,78	47,22	47,22	11,35	14,15
		Mejoramiento y Reposición de Rutas Fase VI									
2		RN N°16 Viaducto en Intersección av Sarmiento-Intersecciones con Av. Savín y RN N°11	149.172.439	14.007.000	14.998.576	14.998.575	100,00	0,00	0,00	0,00	0,00
	51	RN N°16 Viaducto en Intersección av Sarmiento-Intersecciones con Av. Savín y RN N°11	149.172.439	14.007.000	14.998.576	14.998.575	100,00	0,00	0,00	0,00	0,00
3		Ruta N° 2 - Empalme Ruta Nacional N°11 - Riacho He-He	41.314.000	226.000	1	0	100,00	0,00	0,00	0,00	0,00
	51	Ruta N° 2 - Empalme Ruta Nacional N°11 - Riacho He-He	41.314.000	226.000	1	0	100,00	0,00	0,00	0,00	0,00
4		RN N°38 Río Marapa (JB Alberdi)-Famaillá	0	1.640.896	1	0	0,00	2,78	2,78	0,00	0,00
	51	RN N°38 Río Marapa (JB Alberdi)-Famaillá	0	1.640.896	1	0	0,00	2,78	2,78	0,00	0,00
5		RN N°40 Paso Externo por la Ciudad de Belén	0	111.933	1	0	0,00	4,17	4,17	0,00	0,00
	51	RN N°40 Paso Externo por la Ciudad de Belén	0	111.933	1	0	0,00	4,17	4,17	0,00	0,00
7		RN N°26 Empalme RN N°3-Pampa del Castillo	0	2.777.778	1	0	0,00	4,17	4,17	0,00	0,00
	51	RN N°26 Empalme RN N°3-Pampa del Castillo	0	2.777.778	1	0	0,00	4,17	4,17	0,00	0,00
8		Conexión Vial Santa Fe - Santo Tomé	0	1.111.111	1	0	0,00	2,78	2,78	0,00	0,00
	51	Conexión Vial Santa Fe - Santo Tomé	0	1.111.111	1	0	0,00	2,78	2,78	0,00	0,00
9		RN N°237 Av. Bustillo entre S.Carlos de Bariloche y Llao Llao Sección I	0	2.777.778	1	0	0,00	50,00	50,00	0,00	0,00
	51	RN N°237 Av. Bustillo entre S.Carlos de Bariloche y Llao Llao Sección I	0	2.777.778	1	0	0,00	50,00	50,00	0,00	0,00
10		RN N°237 Av. Bustillo entre S.Carlos de Bariloche y Llao Llao Sección II	55.570.960	1.502.714	11.962.688	11.962.687	94,16	5,84	5,84	0,00	4,24
	51	RN N°237 Av. Bustillo entre S.Carlos de Bariloche y Llao Llao Sección II	55.570.960	1.502.714	11.962.688	11.962.687	94,16	5,84	5,84	0,00	4,24
11		RN N°68 El Carril-Río Ancho	0	2.000.000	1	0	0,00	2,78	2,78	0,00	0,00
	51	RN N°68 El Carril-Río Ancho	0	2.000.000	1	0	0,00	2,78	2,78	0,00	0,00
12		RN N°40 Mendoza-Límite con San Juan	0	66.667	1	0	0,00	4,17	4,17	0,00	0,00
	51	RN N°40 Mendoza-Límite con San Juan	0	66.667	1	0	0,00	4,17	4,17	0,00	0,00
16		Ruta Nacional N° 51 San Antonio de los Cobres - Paso Sico	0	7.716.397	1	0	0,00	12,31	12,31	0,00	0,00
	51	Ruta Nacional N° 51 San Antonio de los Cobres - Paso Sico - San Antonio de los Cobres - Mina La Poma	0	3.277.083	0	0	0,00	29,17	29,17	0,00	0,00
	52	Ruta Nacional N° 51 San Antonio de los Cobres - Paso Sico - Mina La Poma - Alto Chorrillos	0	2.334.908	0	0	0,00	29,17	29,17	0,00	0,00
	53	Ruta Nacional N° 51 San Antonio de los Cobres - Paso Sico - Alto Chorrillos Km. 180,00 - Paso de Sico Km. 199,00	0	1.504.406	0	0	0,00	29,17	29,17	0,00	0,00
	54	Ruta Nacional N°51 San Antonio de los Cobres - Paso Sico - Campo Amarillo km. 199 - Paso Sico Km 289	0	333.333	0	0	0,00	2,78	2,78	0,00	0,00
	55	Ruta Nacional N°51 San Antonio de los Cobres - Paso de Sico - Paso Sico Km 289 - Cauchari	0	266.667	1	0	0,00	2,78	2,78	0,00	0,00
17		RN N°118 Empalme RN N°12-Empalme RN N°5	8.437.177	1.000	4.029.171	3.527.395	85,06	14,94	14,94	0,00	2,66
	51	RN N°118 Empalme RN N°12-Empalme RN N°5	8.437.177	1.000	4.029.171	3.527.395	85,06	14,94	14,94	0,00	2,66
18		RN N°123 Emp.RN N°12-Emp. RN N°119	0	254.167	1	0	0,00	6,25	6,25	0,00	0,00
	51	RN N°123 Emp.RN N°12-Emp. RN N°119	0	254.167	1	0	0,00	6,25	6,25	0,00	0,00

19		RN N°12 Gral.Galarza-Nogoyá	0	666.667	1	0	0,00	3,33	3,33	0,00	0,00
	51	RN N° 12 Gral.Galarza-Nogoyá	0	666.667	1	0	0,00	3,33	3,33	0,00	0,00
20		Ruta s/n° Nogoyá-Villaguay	0	622.222	1	0	0,00	2,78	2,78	0,00	0,00
	51	Ruta s/n° Nogoyá-Villaguay	0	622.222	1	0	0,00	2,78	2,78	0,00	0,00
22		RN N°52 Empalme Ex RNN°40 Susques	0	116.667	1	0	0,00	12,50	12,50	0,00	0,00
	51	RN N°52 Empalme Ex RNN°40 Susques	0	116.667	1	0	0,00	12,50	12,50	0,00	0,00
23		RN N°52 Susques-Emp.RPN°16	0	50.000	1	0	0,00	25,00	25,00	0,00	0,00
	51	RN N°52 Susques-Emp.RPN°16	0	50.000	1	0	0,00	25,00	25,00	0,00	0,00
24		RN N° 40 Paicone-La Quiaca	0	7.063.491	1	0	0,00	4,17	4,17	0,00	0,00
	51	RN N° 40 Paicone-La Quiaca	0	1.944.444	0	0	0,00	4,17	4,17	0,00	0,00
	52	Ruta Nacional N° 40, Tramo Paicone - Ex Ruta Provincial N°	0	1.944.444	0	0	0,00	4,17	4,17	0,00	0,00
	53	Ruta Nacional N° 40, Tramo Paicone - Ex Ruta	0	3.174.603	1	0	0,00	4,17	4,17	0,00	0,00
25		RN N°76 Punta de Agua-Pircas Negras	0	166.667	1	0	0,00	8,33	8,33	0,00	0,00
	51	RN N°76 Punta de Agua-Pircas Negras	0	166.667	1	0	0,00	8,33	8,33	0,00	0,00
26		RN N°7 Acceso Este a Mendoza	4.142.601	1.093.000	8.370.135	8.370.134	100,00	0,00	0,00	0,00	0,00
	51	RN N°7 Acceso Este a Mendoza	4.142.601	1.093.000	8.370.135	8.370.134	100,00	0,00	0,00	0,00	0,00
27		RN N°7 Empalme RN N°40 Límite con Chile	0	555.556	1	0	0,00	4,17	4,17	0,00	0,00
	51	Ruta Nacional N° 7 - Empalme Ruta Nacional N° 40 Uspallata - Límite con Chile	0	555.556	1	0	0,00	4,17	4,17	0,00	0,00
28		RN N°14 L.N.Alem-Oberá	0	370.370	1	0	0,00	5,56	5,56	0,00	0,00
	51	RN N°14 L.N.Alem-Oberá	0	370.370	1	0	0,00	5,56	5,56	0,00	0,00
29		RN N°12 Variante Yabebiry	0	148.148	1	0	0,00	5,56	5,56	0,00	0,00
	51	RN N°12 Variante Yabebiry	0	148.148	1	0	0,00	5,56	5,56	0,00	0,00
30		RN N°12 Variante por Gobernador Roca	0	277.778	1	0	0,00	4,17	4,17	0,00	0,00
	51	RN N°12 Variante por Gobernador Roca	0	277.778	1	0	0,00	4,17	4,17	0,00	0,00
31		RN N°86 Misión La Paz-Tonono	0	952.381	1	0	0,00	4,17	4,17	0,00	0,00
	51	RN N°86 Misión La Paz-Tonono	0	952.381	1	0	0,00	4,17	4,17	0,00	0,00
32		Autovía RNN°AO12	0	4.352.382	1	0	0,00	3,57	3,57	0,00	0,00
	51	Autovía Ruta Nacional N° AO12 - Autovía Ruta Nacional N° 9 (Sur) - Puente sobre Arroyo Saladillo - Km. 0,00 - Km. 19,24)	0	955.556	0	0	0,00	2,08	2,08	0,00	0,00
	52	Ruta Nacional A012-Puente sobre Arroyo Salladillo-Empalme Ruta Nacional N° 9-Autopista Rosario Córdoba - Km. 19,24 - Km.39,78	0	1.587.302	0	0	0,00	4,17	4,17	0,00	0,00
	53	Ruta Nacional A012 - Empalme Ruta Nacional N°9 - Autopista Rosario Córdoba - Empalme Ruta Nacional N° 11 - Km. 39,78 - Km. 66,71	0	1.809.524	1	0	0,00	4,17	4,17	0,00	0,00
33		RN N°33 Variante por Pérez	0	555.556	1	0	0,00	2,78	2,78	0,00	0,00
	51	RN N°33 Variante por Pérez	0	555.556	1	0	0,00	2,78	2,78	0,00	0,00
34		RN N°11 Empalme RN N° 98 - Límite con Chaco	0	7.264.900	1	0	0,00	8,33	8,33	0,00	0,00
	51	RN N°11 Empalme RN N° 98 - Límite con Chaco	0	7.264.900	1	0	0,00	8,33	8,33	0,00	0,00
35		Ruta Nacional N° 11 - Recreo-San Justo-Autovía Santa Fe	0	1.111.111	1	0	0,00	2,78	2,78	0,00	0,00
	51	RN N°11 Recreo - San Justo	0	1.111.111	1	0	0,00	2,78	2,78	0,00	0,00
36		RN N°3 Hito 1-San Sebastián	537.473.184	82.954.000	244.923.110	225.835.714	78,15	21,85	21,85	3,50	17,39
	51	RN N°3 Hito 1-San Sebastián	537.473.184	82.954.000	244.923.110	225.835.714	78,15	21,85	21,85	3,50	17,39
37		Ruta Nacional N° 38. Río Marapa-Famaillá. Duplicación de Calzada.	0	2.224.285	1	0	0,00	2,98	2,98	0,00	0,00
	51	Ruta Nacional N° 38. Río Marapa-Famaillá. Duplicación de Calzada. Sección III: Acceso a Concepción y Accesos a Monteros	0	995.396	1	0	0,00	2,78	2,78	0,00	0,00
	52	Ruta Nacional N° 38. Río Marapa-Famaillá. Duplicación de Calzada. Sección I: Río Marapa - Acc. a Aguilares y Acc. a Alberdi	0	828.889	0	0	0,00	2,78	2,78	0,00	0,00
	53	Ruta Nacional N° 38. Río Marapa-Famaillá. Duplicación de Calzada. Sección II: Acceso a Aguilares-Concepción	0	400.000	0	0	0,00	4,17	4,17	0,00	0,00
38		RN N°38 Acceso Sur a Catamarca	0	247.778	1	0	0,00	4,17	4,17	0,00	0,00
	51	RN N°38 Acceso Sur a Catamarca	0	247.778	1	0	0,00	4,17	4,17	0,00	0,00
39		RN N°35 Paso por Santa Rosa	0	350.944	1	0	0,00	4,17	4,17	0,00	0,00

	51	RN N°35 Paso por Santa Rosa	0	350.944	1	0	0,00	4,17	4,17	0,00	0,00
40		RN N°35 Paso por Ataliva Roca	11.207.900	49.000	1.306.948	626.409	100,00	0,00	0,00	0,00	0,00
	51	RN N°35 Paso por Ataliva Roca	11.207.900	49.000	1.306.948	626.409	100,00	0,00	0,00	0,00	0,00
41		Ruta Nacional N° 16 - Límite Corrientes Chaco - Makalle	0	1.111.111	1	0	0,00	8,33	8,33	0,00	0,00
	51	RN N°16 Viaducto y adecuac hidráulica intersección.AvdaSarmiento	0	444.444	0	0	0,00	8,33	8,33	0,00	0,00
	52	Ruta Nacional N° 16 - Límite Corrientes Chaco - Makalle - Intersección Ruta Nacional N° 11 Km. 17,56	0	666.667	1	0	0,00	8,33	8,33	0,00	0,00
42		RN N°9 Intersección con RP N°17	0	335.267	1	0	0,00	8,33	8,33	0,00	0,00
	51	RN N°9 Intersección con RP N°17	0	335.267	1	0	0,00	8,33	8,33	0,00	0,00
43		RN N°20-148 Circunvalación sur a Villa Dolores	72.077.695	1.000	24.205.882	11.490.727	100,00	0,00	0,00	0,00	0,00
	51	RN N°20-148 Circunvalación sur a Villa Dolores	72.077.695	1.000	24.205.882	11.490.727	100,00	0,00	0,00	0,00	0,00
44		RN N°40 Albardón-Talacasto	0	77.778	1	0	0,00	4,17	4,17	0,00	0,00
	51	RN N°40 Albardón-Talacasto	0	77.778	1	0	0,00	4,17	4,17	0,00	0,00
45		RN N°25 Autovía Trelew-Gaimán	187.598.551	168.000	1	0	100,00	0,00	0,00	0,00	0,00
	51	RN N°25 Autovía Trelew-Gaimán	187.598.551	168.000	1	0	100,00	0,00	0,00	0,00	0,00
46		RN N°26 Pampa del Castillo-Cerro Dragón	0	148.148	1	0	0,00	5,56	5,56	0,00	0,00
	51	RN N°26 Pampa del Castillo-Cerro Dragón	0	148.148	1	0	0,00	5,56	5,56	0,00	0,00
47		Ruta Nacional N°12 Empedrado-Paso de la Patria	0	500.000	1	0	0,00	4,17	4,17	0,00	0,00
	51	Ruta Nacional N°12 Empedrado-Paso de la Patria	0	500.000	1	0	0,00	4,17	4,17	0,00	0,00
48		Ruta Nacional N°12 Límite con Entre Ríos-Goya	0	288.889	1	0	0,00	2,78	2,78	0,00	0,00
	51	Ruta Nacional N°12 Límite con Entre Ríos-Goya	0	288.889	1	0	0,00	2,78	2,78	0,00	0,00
50		RN N°143 San Rafael-Las Paredes km 664-km 668,60	0	84.889	1	0	0,00	16,67	16,67	0,00	0,00
	51	RN N°143 San Rafael-Las Paredes km 664-km 668,60	0	84.889	1	0	0,00	16,67	16,67	0,00	0,00
51		RN N°40 Pie de Médano-Sta María-Río Yapaz	25.227.706	1.000	1	0	100,00	0,00	0,00	0,00	0,00
	51	RN N°40 Pie de Médano-Sta María-Río Yapaz	25.227.706	1.000	1	0	100,00	0,00	0,00	0,00	0,00
52		RN N°95 Acceso Oeste a Villa Angela	0	133.333	1	0	0,00	8,33	8,33	0,00	0,00
	51	RN N°95 Acceso Oeste a Villa Angela	0	133.333	1	0	0,00	8,33	8,33	0,00	0,00
54		RN N°12 Itaibaté-Ituzaingó-Empalme RN N°118	0	66.667	1	0	0,00	16,67	16,67	0,00	0,00
	51	RN N°12 Itaibaté-Ituzaingó-Empalme RN N°118	0	66.667	1	0	0,00	16,67	16,67	0,00	0,00
55		RN N°14 Empalme RP N°40-Empalme RP N°120-Variante Virasoro	0	1.185.000	1	0	0,00	5,56	5,56	0,00	0,00
	51	RN N°14 Empalme RP N°40-Empalme RP N°120-Variante Virasoro	0	1.185.000	1	0	0,00	5,56	5,56	0,00	0,00
57		RN N°9 Villa del Totoral-Límite con Chile	362.068.238	118.444.080	4.595.232	3.974.521	75,73	4,85	4,85	0,34	0,34
	51	RN N°9 Villa del Totoral-Límite con Chile	362.068.238	118.444.080	4.595.232	3.974.521	75,73	4,85	4,85	0,34	0,34
58		Camino al Complejo Recreativo de Ezeiza	96.618.984	1.000	1	0	100,00	0,00	0,00	0,00	0,00
	51	Camino al Complejo Recreativo de Ezeiza	96.618.984	1.000	1	0	100,00	0,00	0,00	0,00	0,00
59		R.143 Unión R.N°143 y 146	0	523.365	1	0	0,00	4,17	4,17	0,00	0,00
	51	R.143 Unión R.N°143 y 146	0	523.365	1	0	0,00	4,17	4,17	0,00	0,00
60		RN N°40 Luján de Cuyo Tunuyán-Sección III Anchoris RPN°96	258.596.645	38.461.769	1	0	100,00	0,00	0,00	0,00	0,00
	51	RN N°40 Luján de Cuyo Tunuyán-Sección III Anchoris RPN°96	258.596.645	38.461.769	1	0	100,00	0,00	0,00	0,00	0,00
61		RN N°40 Luján de Cuyo Tunuyán S IV Variante por Tunuyán	0	500.000	1	0	0,00	4,17	4,17	0,00	0,00
	51	RN N°40 Luján de Cuyo Tunuyán S IV Variante por Tunuyán	0	500.000	1	0	0,00	4,17	4,17	0,00	0,00
62		Ruta Nacional N° 149 Pachaco - Calingasta Tramo: km 100 -	0	2.397.852	1	0	0,00	5,56	5,56	0,00	0,00
	51	Ruta Nacional N° 149 Pachaco - Calingasta Tramo: km 100 -	0	1.422.000	0	0	0,00	5,56	5,56	0,00	0,00
	52	Ruta Nacional N° 149 Pachaco - Calingasta Tramo: km 120 -	0	975.852	1	0	0,00	5,56	5,56	0,00	0,00
63		Ruta Nacional N° 40 - Estabilización de Taludes - Provincia	0	194.444	1	0	0,00	4,17	4,17	0,00	0,00
	51	Ruta Nacional N° 40 - Estabilización de Taludes - Provincia	0	194.444	1	0	0,00	4,17	4,17	0,00	0,00
		Ruta Nacional N° 40, tramo empalme Ruta Nacional N° 7	39.908.588	1.000	18.234.909	16.333.276	100,00	0,00	0,00	0,00	0,00
64		(Acceso Este)-Calle Azcuénaga-Remodelación Intercambiador.									
	51	Ruta Nacional N° 40, tramo empalme Ruta Nacional N° 7 (Acceso Este)-Calle Azcuénaga-Remodelación Intercambiador.	39.908.588	1.000	18.234.909	16.333.276	100,00	0,00	0,00	0,00	0,00

65		Ruta Nacional N° 25 Duplicación de Calzada - Tramo:Rawson -	0	333.333	1	0	0,00	4,17	4,17	0,00	0,00
	51	Ruta Nacional N° 25 Duplicación de Calzada - Tramo:Rawson -	0	333.333	1	0	0,00	4,17	4,17	0,00	0,00
66		Ruta Nacional N° 25 Duplicación de Calzada - Tramo:Trelew -	0	444.444	1	0	0,00	4,17	4,17	0,00	0,00
	51	Ruta Nacional N° 25 Duplicación de Calzada - Tramo:Trelew -	0	444.444	1	0	0,00	4,17	4,17	0,00	0,00
67		Ruta Nacional N° 40 Acceso Sur a Mendoza	0	114.620.505	2.977.588	0	1,67	5,57	5,57	0,76	0,76
	51	RN N°40-RPN°2(Calle Azcuénaga)-RN N°7 (Cóndor)-Etapa I:Calle Paso-Km. 3.287-Empalme RN N°7-Km.3.295-Mendoza	0	111.954.505	2.977.588	0	3,34	5,58	5,58	1,51	1,51
	52	Ruta Nacional N°40 - Ruta Provincial N° 2 (Calle Azcuénaga) - Ruta Nacional N° 7 (Cóndor) - Etapa II - Calle Araoz - Km. 3.283	0	1.333.000	0	0	0,00	5,56	5,56	0,00	0,00
	53	Ruta Nacional N°40-RP N°2 (Calle Azcuénaga)-RN N°7 (Cóndor Etapa III:Calle Azcuénaga-Km.3.279-Calle Araoz Km.3.283-Mendoza	0	1.333.000	0	0	0,00	5,56	5,56	0,00	0,00
68		Construcción Puente Ruta Nacional N° 40 Empalme Ruta Nacion	10.214.439	1.000	6.200.687	6.200.686	100,00	0,00	0,00	0,00	0,00
	51	Construcción Puente Ruta Nacional N° 40 Empalme Ruta Nacion	10.214.439	1.000	6.200.687	6.200.686	100,00	0,00	0,00	0,00	0,00
69		Ruta Nacional N° 11 Pavimentación Acceso a Margarita Belén	0	146.667	1	0	0,00	16,67	16,67	0,00	0,00
	51	Ruta Nacional N° 11 Pavimentación Acceso a Margarita Belén	0	146.667	1	0	0,00	16,67	16,67	0,00	0,00
70		Empalme Ruta Nacional N° 14 - Empalme Ruta Nacional N° 7 y	70.931.267	1.000	105.277	0	100,00	0,00	0,00	0,00	0,00
	51	Empalme Ruta Nacional N° 14 - Empalme Ruta Nacional N° 7 y	70.931.267	1.000	105.277	0	100,00	0,00	0,00	0,00	0,00
71		Construcción Campamento Zarate - Provincia de Buenos Aires	0	333.333	1	0	0,00	12,50	12,50	0,00	0,00
	51	Construcción Campamento Zarate - Provincia de Buenos Aires	0	333.333	1	0	0,00	12,50	12,50	0,00	0,00
72		Pavimentación de Calles Colectoras Monteros - San Martín de	13.515.808	5.315.000	8.643.961	6.181.732	60,01	39,99	39,99	11,81	16,68
	51	Pavimentación de Calles Colectoras Monteros - San Martín de	13.515.808	5.315.000	8.643.961	6.181.732	60,01	39,99	39,99	11,81	16,68
74		Ruta Nacional N° 23 Valcheta - Pilcaniyeu - Tramo: Los Menu	437.791.335	65.486.222	295.850.421	295.850.420	71,34	28,66	28,66	2,05	9,44
	51	Ruta Nacional N° 23 Valcheta - Pilcaniyeu - Tramo: Los Menu	260.432.039	20.106.000	241.449.440	104.573.811	81,63	18,37	18,37	4,15	10,02
	52	Ruta Nacional N° 23 Valcheta - Pilcaniyeu - Tramo:Maquincha	177.359.296	45.380.222	54.400.981	191.276.609	61,26	38,74	38,74	0,00	8,89
75		Ruta Nacional N° 40 - Tramo: El Sosneado - Pareditas - Pro (CAF N° 7970)	1.057.016.550	238.353.714	554.839.033	542.986.080	59,56	18,09	18,09	4,57	12,10
	51	Ruta Nacional N° 40 - Tramo: El Sosneado - La Jaula - Provi (CAF N° 7970)	376.880.042	159.441.714	427.973.058	316.375.316	42,58	24,61	24,61	6,70	13,48
	52	Ruta Nacional N° 40 - Tramo: La Jaula - Empalme Ruta Provin (CAF N° 7970) (2)	680.136.508	78.912.000	126.865.975	226.610.764	95,86	4,14	4,14	0,01	9,17
76		Repavimentación de Avenida Ballofet - Provincia de Mendoza	0	1.333.333	1	0	0,00	25,00	25,00	0,00	0,00
	51	Repavimentación de Avenida Ballofet - Provincia de Mendoza	0	1.333.333	1	0	0,00	25,00	25,00	0,00	0,00
77		Ruta Nacional N° 40 Límite con San Juan - Provincia de Mend	0	76.698.252	1	0	0,00	37,50	37,50	0,00	0,00
	51	Ruta Nacional N° 40 Límite con San Juan - Provincia de Mend	0	76.698.252	1	0	0,00	37,50	37,50	0,00	0,00
78		Repavimentación Ruta Nacional N° 11 - Tramo: Rotonda Cruz d	211.796.964	64.652.727	118.871.000	109.189.925	67,05	32,95	32,95	6,75	16,69

51	Repavimentación Ruta Nacional Nº 11 - Tramo: Rotonda Cruz d	211.796.964	64.652.727	118.871.000	109.189.925	67,05	32,95	32,95	6,75	16,69
80	Construcción de Segunda Calzada Ruta Nacional Nº 22 - Tramo	187.526.686	81.583.285	65.529.176	65.529.175	53,10	35,18	35,18	0,02	1,10
51	Construcción de Segunda Calzada Ruta Nacional Nº 22 - Tramo	187.526.686	81.583.285	65.529.176	65.529.175	53,10	35,18	35,18	0,02	1,10
81	Ruta Nacional Nº 3 - Variante Circunvalación Autovía Comodo	0	634.921	1	0	0,00	4,17	4,17	0,00	0,00
51	Ruta Nacional Nº 3 - Variante Circunvalación Autovía Comodo	0	634.921	1	0	0,00	4,17	4,17	0,00	0,00
83	Ruta Nacional Nº 40 - Tramo: Bardas Blancas - Malargüe - Pr	0	416.667	1	0	0,00	4,17	4,17	0,00	0,00
51	Ruta Nacional Nº 40 - Tramo: Bardas Blancas - Malargüe - Pr	0	416.667	1	0	0,00	4,17	4,17	0,00	0,00
84	Construcción de Segunda Calzada Ruta Nacional Nº 9 - Tramo:	0	49.250.000	1	0	0,00	4,17	4,17	0,00	0,00
51	Construcción de Segunda Calzada Ruta Nacional Nº 9 - Tramo:	0	5.083.333	0	0	0,00	4,17	4,17	0,00	0,00
52	Construcción de Segunda Calzada Ruta Nacional Nº 9 - Tramo:	0	25.000.000	0	0	0,00	4,17	4,17	0,00	0,00
53	Construcción de Segunda Calzada Ruta Nacional Nº 9 - Tramo:	0	19.166.667	1	0	0,00	4,17	4,17	0,00	0,00
85	Ruta Nacional Nº 76 - Tramo: Quebrada Santo Domingo - Pirca	286.824.418	90.789.686	57.080.183	54.959.976	43,39	28,31	28,31	0,00	0,00
51	Ruta Nacional Nº 76 - Tramo: Quebrada Santo Domingo - Pirca	286.824.418	90.789.686	57.080.183	54.959.976	43,39	28,31	28,31	0,00	0,00
86	Ruta Nacional Nº 75 - Tramo: Las Padercitas - Dique Los Sauce	38.745.023	80.518.308	39.177.040	39.177.039	6,32	36,26	36,26	3,10	3,74
51	Ruta Nacional Nº 75 - Tramo: Las Padercitas - Dique Los Sauce	38.745.023	80.518.308	39.177.040	39.177.039	6,32	36,26	36,26	3,10	3,74
88	Ruta Nacional Nº 40 - Tramo: Los Tambillos - Río Miranda (2)	607.640.521	88.762.000	558.077.640	558.077.639	84,87	13,92	13,92	4,48	22,28
51	Ruta Nacional Nº 40 - Tramo: Los Tambillos - Río Miranda (2)	607.640.521	88.762.000	558.077.640	558.077.639	84,87	13,92	13,92	4,48	22,28
89	Construcción Segunda Calzada Ruta Nacional Nº 20 - Tramo: C	0	1.066.667	1	0	0,00	2,78	2,78	0,00	0,00
51	Construcción Segunda Calzada Ruta Nacional Nº 20 - Tramo: C	0	1.066.667	1	0	0,00	2,78	2,78	0,00	0,00
90	Construcción Segunda Calzada Ruta Nacional Nº 40 - Tramo Avenida de Circunvalación - Albardón - San Juan	0	4.156.729	26.531.832	26.531.830	0,00	21,07	21,07	1,06	3,51
51	Ruta Nacional Nº40 - Ruta Provincial Nº 2 (Calle Azcuénaga) - RN Nº 7 (Cóndor) - Etapa III - Calle Azcuénaga - Km. 3.279 - Ruta Nacional Nº40 - Av. de Circunvalación de San Juan -	0	1.467.729	26.531.832	26.531.830	0,00	35,29	35,29	2,04	6,73
52	Albardón - Puente sobre Río San Juan Km.3.471 - Albardón Km.3.476,5	0	2.689.000	0	0	0,00	5,56	5,56	0,00	0,00
94	Construcción Camino de Vinculación Ruta Nacional Nº40 - Las	0	160.741	1	0	0,00	11,11	11,11	0,00	0,00
51	Construcción Camino de Vinculación Ruta Nacional Nº40 - Las	0	160.741	1	0	0,00	11,11	11,11	0,00	0,00
96	Repavimentación y Ensanche Ruta Nacional Nº 3 - San Antonio	361.556.585	1.000	58.738.996	58.738.995	100,00	0,00	0,00	0,00	0,00
51	Repavimentación y Ensanche Ruta Nacional Nº 3 - San Antonio	361.556.585	1.000	58.738.996	58.738.995	100,00	0,00	0,00	0,00	0,00
97	Repavimentación y Ensanche Ruta Nacional Nº 3 - Ruta Provi	331.049.713	111.388.588	167.543.121	158.581.276	83,60	16,40	16,40	1,35	12,65
51	Repavimentación y Ensanche Ruta Nacional Nº 3 - Ruta Provi	331.049.713	111.388.588	167.543.121	158.581.276	83,60	16,40	16,40	1,35	12,65
98	Repavimentación y Ensanche Ruta Nacional Nº 3 - Sierra Gran	433.307.068	30.783.500	51.817.539	51.817.538	95,95	4,05	4,05	0,00	0,15
51	Repavimentación y Ensanche Ruta Nacional Nº 3 - Sierra Gran	433.307.068	30.783.500	51.817.539	51.817.538	95,95	4,05	4,05	0,00	0,15

51	Ruta Nacional Nº 119 - Empalme Ruta Nacional Nº 14 - Empalme Ruta Nacional Nº 123 - Sección I	0	297.037	1	0	0,00	5,56	5,56	0,00	0,00
26	Ruta Nacional Nº 119 - Empalme Ruta Nacional Nº 14 - Empalme Ruta Nacional Nº 123 - Sección II	0	303.704	1	0	0,00	5,56	5,56	0,00	0,00
51	Ruta Nacional Nº 119 - Empalme Ruta Nacional Nº 14 - Empalme Ruta Nacional Nº 123 - Sección II	0	303.704	1	0	0,00	5,56	5,56	0,00	0,00
27	Ruta Nacional Nº 119 - Empalme Ruta Nacional Nº 14 - Empalme Ruta Nacional Nº 123 - Sección III	0	296.296	1	0	0,00	5,56	5,56	0,00	0,00
51	Ruta Nacional Nº 119 - Empalme Ruta Nacional Nº 14 - Empalme Ruta Nacional Nº 123 - Sección III	0	296.296	1	0	0,00	5,56	5,56	0,00	0,00
28	Ruta Nacional Nº 127 - Federal - Empalme Ruta Nacional Nº 14	75.537.335	113.411.258	13.850.716	13.850.716	13,87	24,92	24,92	0,00	0,04
51	Ruta Nacional Nº 127 - Federal - Empalme Ruta Nacional Nº 14 - Sección II: Miñones Km. 227,56 - La Hierra Km. 259,27	817.209	52.300.600	101.576	101.576	0,46	5,74	5,74	0,00	0,00
52	Ruta Nacional Nº 127 - Federal - Empalme Ruta Nacional Nº 14 - Sección I: Federal Km. 203,31- Miñones Km. 227,56	47.706.096	12.406.154	8.220.026	8.471.774	56,91	43,09	43,09	0,00	0,06
53	Ruta Nacional Nº 127 - Empalme Ruta Nacional Nº 14 - Sección III: La Hierra Km. 259,27 - Límite con Corrientes Km. 292,23	27.014.030	42.091.615	274.887	5.277.365	25,95	74,05	74,05	0,00	0,13
54	Ruta Nacional Nº 127 -Empalme RN Nº 14 - Sección IV Límite con Corrientes Km. 292,23 - Empalme RN Nº 14 yNº 119 Km. 324,25	0	6.612.889	5.254.227	0	0,00	5,77	5,77	0,00	0,00
29	Ruta Nacional Nº 18 - Tramo I: Intersección Ruta Nacional Nº 12 Intersección Ruta Provincial Nº 32	411.197.130	169.162.398	306.871.357	306.834.914	44,91	27,55	27,55	3,99	12,53
51	Ruta Nacional Nº 18 - Tramo I: Intersección Ruta Nacional Nº 12 Intersección Ruta Provincial Nº 32	411.197.130	169.162.398	306.871.357	306.834.914	44,91	27,55	27,55	3,99	12,53
30	Ruta Nacional Nº 18 - Tramo II: Intersección Ruta Provincial Nº 32 - Intersección Ruta Provincial Nº 6	447.069.626	162.387.307	96.810.165	96.669.803	48,36	25,82	25,82	0,00	0,12
51	Ruta Nacional Nº 18 - Tramo II: Intersección Ruta Provincial Nº 32 - Intersección Ruta Provincial Nº 6	447.069.626	162.387.307	96.810.165	96.669.803	48,36	25,82	25,82	0,00	0,12
31	Ruta Nacional Nº 18 - Tramo III: Intersección Ruta Provincial Nº 6 - Intersección Ruta Provincial Nº 20	305.582.782	112.292.348	104.825.915	104.825.913	59,82	25,38	25,38	0,00	0,32
51	Ruta Nacional Nº 18 - Tramo III: Intersección Ruta Provincial Nº 6 - Intersección Ruta Provincial Nº 20	305.582.782	112.292.348	104.825.915	104.825.913	59,82	25,38	25,38	0,00	0,32
32	Ruta Nacional Nº 18 - Tramo IV: Intersección Ruta Provincial Nº 20 - Progresiva 180+606	831.551.189	175.599.489	227.646.088	227.616.605	57,36	19,68	19,68	1,28	5,03
51	Ruta Nacional Nº 18 - Tramo IV: Intersección Ruta Provincial Nº 20 - Progresiva 180+606	831.551.189	175.599.489	227.646.088	227.616.605	57,36	19,68	19,68	1,28	5,03
34	Ruta Nacional Nº 40 - Las Tucumanesas - Sañogasta - Sección I	0	666.667	1	0	0,00	5,56	5,56	0,00	0,00
51	Ruta Nacional Nº 40 - Las Tucumanesas - Sañogasta - Sección I	0	666.667	1	0	0,00	5,56	5,56	0,00	0,00
35	Ruta Nacional Nº 73 - Anguinán - Empalme Ruta Nacional Nº 75 Sección I	20.996.329	97.097.692	78.590.851	78.590.851	6,14	33,13	33,13	0,00	1,20
51	Ruta Nacional Nº 73 - Anguinán - Empalme Ruta Nacional Nº 75 Sección I	20.996.329	97.097.692	78.590.851	78.590.851	6,14	33,13	33,13	0,00	1,20
36	Ruta Nacional Nº 73 - Anguinán - Empalme Ruta Nacional Nº 75 Sección II	423.979.804	105.362.364	182.082.573	182.082.572	45,56	24,20	24,20	0,00	2,83
51	Ruta Nacional Nº 73 - Anguinán - Empalme Ruta Nacional Nº 75 Sección II	423.979.804	105.362.364	182.082.573	182.082.572	45,56	24,20	24,20	0,00	2,83
37	Ruta Nacional Nº 7 - Empalme Ruta Nacional Nº 40 - Límite con Chile - Sección I	0	592.919	1	0	0,00	11,11	11,11	0,00	0,00
51	Ruta Nacional Nº 7 - Empalme Ruta Nacional Nº 40 - Límite con Chile - Sección I	0	592.919	1	0	0,00	11,11	11,11	0,00	0,00
38	Ruta Nacional Nº 7 - Empalme Ruta Nacional Nº 40 - Límite con Chile - Sección II	0	666.667	1	0	0,00	3,81	3,81	0,00	0,00

51	Ruta Nacional Nº 7 - Empalme Ruta Nacional Nº 40 - Límite con Chile - Sección II	0	666.667	1	0	0,00	3,81	3,81	0,00	0,00
39	Ruta Nacional Nº 7 - Empalme Ruta Nacional Nº 40 - Límite con Chile - Sección III	0	333.333	1	0	0,00	8,33	8,33	0,00	0,00
51	Ruta Nacional Nº 7 - Empalme Ruta Nacional Nº 40 - Límite con Chile - Sección III	0	333.333	1	0	0,00	8,33	8,33	0,00	0,00
40	Ruta Nacional Nº 188 - General Alvear - Malargüe - Sección II	35.280.535	44.865.556	47.691.088	47.691.086	25,26	16,88	16,88	0,00	0,96
51	Ruta Nacional Nº 188 - General Alvear - Malargüe - Sección II	35.280.535	44.310.000	41.478.002	47.691.086	63,74	36,26	36,26	0,00	2,42
52	Ruta Nacional Nº 188 General Alvear - Malargüe - Sección II: Progresiva 21,00 Ruta Provincial Nº 179	0	555.556	6.213.086	0	0,00	4,17	4,17	0,00	0,00
41	Ruta Nacional Nº 7 - Potrerillos - Uspallata - Curva de Sob.	0	1.169.865	1	0	0,00	12,50	12,50	0,00	0,00
51	Ruta Nacional Nº 7 - Potrerillos - Uspallata - Curva de Sob.	0	1.169.865	1	0	0,00	12,50	12,50	0,00	0,00
42	Ruta Nacional Nº 7 - Potrerillos - Uspallata - Variante Uspallata	0	444.444	1	0	0,00	4,17	4,17	0,00	0,00
51	Ruta Nacional Nº 7 - Potrerillos - Uspallata - Variante Uspallata	0	444.444	1	0	0,00	4,17	4,17	0,00	0,00
43	Ruta Nacional Nº 145 - Bardas Blancas - Hito Pehuenche - Km. 0 - Km. 13 (CAF Nº 4538)	71.902.421	81.824.000	293.450.774	256.011.621	30,94	69,06	69,06	14,70	62,40
51	Ruta Nacional Nº 145 - Bardas Blancas - Hito Pehuenche - Km. 0 - Km. 13 (CAF Nº 4538)	71.902.421	81.824.000	293.450.774	256.011.621	30,94	69,06	69,06	14,70	62,40
44	Ruta Nacional Nº 22 - Variante por Plaza Huincol y Cutral Có	0	1.725.111	1	0	0,00	4,17	4,17	0,00	0,00
51	Ruta Nacional Nº 22 - Variante por Plaza Huincol y Cutral Có	0	1.725.111	1	0	0,00	4,17	4,17	0,00	0,00
48	Ruta Nacional A012-34 - Empalme Ruta Nacional Nº 9 (Oeste) - Empalme Ruta Nacional Nº11 - Empalme Ruta Nº A008 - Empalme	204.941.959	1.000	6.474.099	6.474.098	100,00	0,00	0,00	0,00	0,00
51	Ruta Nacional A012-34 - Empalme Ruta Nacional Nº 9 (Oeste) - Empalme Ruta Nacional Nº11 - Empalme Ruta Nº A008 - Empalme	204.941.959	1.000	6.474.099	6.474.098	100,00	0,00	0,00	0,00	0,00
49	Ruta Nacional Nº 34 - San Vicente - Rafaela	0	222.222	1	0	0,00	8,33	8,33	0,00	0,00
51	Ruta Nacional Nº 34 - San Vicente - Rafaela	0	222.222	1	0	0,00	8,33	8,33	0,00	0,00
50	Enlace Ruta Nacional Nº 9 con Ruta Nacional Nº34 en Santiago del Estero	0	333.333	1	0	0,00	2,78	2,78	0,00	0,00
51	Enlace Ruta Nacional Nº 9 con Ruta Nacional Nº34 en Santiago del Estero	0	333.333	1	0	0,00	2,78	2,78	0,00	0,00
51	Ruta sin Nº - Empalme Ruta Nacional Nº 3 (San Sebastián) - Empalme Complejo C	0	711.111	1	0	0,00	2,78	2,78	0,00	0,00
51	Ruta sin Nº - Empalme Ruta Nacional Nº 3 (San Sebastián) - Empalme Complejo C	0	711.111	1	0	0,00	2,78	2,78	0,00	0,00
52	Ruta sin Nº - Empalme Complejo C - Empalme Complejo B	0	355.556	1	0	0,00	3,33	3,33	0,00	0,00
51	Ruta sin Nº - Empalme Complejo C - Empalme Complejo B	0	355.556	1	0	0,00	3,33	3,33	0,00	0,00
53	Ruta sin Nº - Empalme Complejo B - Empalme Complejo D	0	277.778	1	0	0,00	4,17	4,17	0,00	0,00
51	Ruta sin Nº - Empalme Complejo B - Empalme Complejo D	0	277.778	1	0	0,00	4,17	4,17	0,00	0,00
54	Ruta Nacional Nº 3 - Tolhuin - Ushuaia - Km. 3006 - Km. 3049	0	648.148	1	0	0,00	5,56	5,56	0,00	0,00
51	Ruta Nacional Nº 3 - Tolhuin - Ushuaia - Km. 3006 - Km. 3049	0	648.148	1	0	0,00	5,56	5,56	0,00	0,00
55	Ruta Nacional Nº 9 - Arroyo Mista - San Miguel de Tucumán	0	12.007.917	1	0	0,00	6,53	6,53	0,00	0,00
51	Ruta Nacional Nº 9 - Arroyo Mista - San Miguel de Tucumán - Empalme Ex Ruta Nacional Nº 9 Puente sobre Río Sali	0	11.591.250	0	0	0,00	8,33	8,33	0,00	0,00
52	Ruta Nacional Nº 9 - Arroyo Mista - San Miguel de Tucumán Acceso a Tucumán por Ex Ruta Nacional Nº 9 Progreso 0,00 Progreso	0	416.667	1	0	0,00	6,25	6,25	0,00	0,00
56	Ruta Nacional Nº 158 - San Francisco - Las Varillas - Km. 0 - Km. 35,00	0	1.882.349	7.988.804	7.988.803	4,35	88,29	88,29	0,15	1,11
51	Ruta Nacional Nº 158 - San Francisco - Las Varillas - Km. 0 - Km. 35,00	0	1.882.349	7.988.804	7.988.803	4,35	88,29	88,29	0,15	1,11

58		Ruta A016 - Empalme Ruta Nacional Nº 9 - Empalme Ruta Nacional Nº 34 (Siete de Abril)	0	349.206	1	0	0,00	4,17	4,17	0,00	0,00
	51	Ruta A016 - Empalme Ruta Nacional Nº 9 - Empalme Ruta Nacional Nº 34 (Siete de Abril)	0	349.206	1	0	0,00	4,17	4,17	0,00	0,00
60		Ruta Nacional Nº 11 Autovía Empalme Ruta Provincial Nº 13 - Resistencia	73.960.566	188.687.338	170.196.521	170.070.977	17,73	35,26	35,26	1,29	4,27
	51	Ruta Nacional Nº 11 Autovía Empalme Ruta Provincial Nº 13 - Resistencia	73.960.566	188.687.338	170.196.521	170.070.977	17,73	35,26	35,26	1,29	4,27
61		Ruta Nacional Nº 22 Chimpay - Valle Regina Km. 1050 - Km. 1112	0	571.429	1	0	0,00	4,17	4,17	0,00	0,00
	51	Ruta Nacional Nº 22 Chimpay - Valle Regina Km. 1050 - Km. 1112	0	571.429	1	0	0,00	4,17	4,17	0,00	0,00
62		Ruta Nacional Nº 78 Puente Río Capayán - Famatina	0	138.889	1	0	0,00	4,17	4,17	0,00	0,00
	51	Ruta Nacional Nº 78 Puente Río Capayán - Famatina	0	138.889	1	0	0,00	4,17	4,17	0,00	0,00
63		Ruta Nacional Nº 9 Autovía Santiago del Estero - Termas Río Hondo	0	666.667	1	0	0,00	2,78	2,78	0,00	0,00
	51	Ruta Nacional Nº 9 Autovía Santiago del Estero - Termas Río Hondo	0	666.667	1	0	0,00	2,78	2,78	0,00	0,00
64		Ruta Nacional Nº 33 Autovía Rufino - Rosario	0	2.820.533	1	0	0,00	2,78	2,78	0,00	0,00
	51	Ruta Nacional Nº 33 Autovía Rufino - Rosario - Sección I	0	1.222.222	0	0	0,00	2,78	2,78	0,00	0,00
	52	Ruta Nacional Nº 33 Autovía Rufino - Rosario Sección II - Acceso a San Eduardo Km. 607,92 - Acceso a Chovet Km. 670,52	0	577.082	0	0	0,00	2,78	2,78	0,00	0,00
	53	Ruta Nacional Nº 33 Autovía Rufino - Rosario Sección III - Acceso a Chovet Km. 607,52 - Acceso a Colonia Las Flores Km. 732,37	0	570.167	0	0	0,00	2,78	2,78	0,00	0,00
	54	Ruta Nacional Nº 33 Autovía Rufino - Rosario Sección IV - Acceso a Las Flores Km. 732,37 - Arroyo Ludueña Km. 781,3	0	451.062	1	0	0,00	2,78	2,78	0,00	0,00
65		Ruta Nacional Nº 33 Bahía Blanca - Pigüe Sección I: Camino a Ingeniero White (Km. 8,65) - Ea. Don Enrique (km. 41,00)	0	422.222	1	0	0,00	2,78	2,78	0,00	0,00
	51	Ruta Nacional Nº 33 Bahía Blanca - Pigüe Sección I: Camino a Ingeniero White (Km. 8,65) - Ea. Don Enrique (km. 41,00)	0	422.222	1	0	0,00	2,78	2,78	0,00	0,00
66		Ruta Nacional Nº 33 Bahía Blanca - Pigüe Sección II: Ea. Don Enrique (Km. 41,00) - Río Sauce Chico (Km. 73,00)	0	422.222	1	0	0,00	2,78	2,78	0,00	0,00
	51	Ruta Nacional Nº 33 Bahía Blanca - Pigüe Sección II: Ea. Don Enrique (Km. 41,00) - Río Sauce Chico (Km. 73,00)	0	422.222	1	0	0,00	2,78	2,78	0,00	0,00
67		Ruta Nacional Nº 33 Bahía Blanca - Pigüe Sección III: Río Sauce Chico (Km. 73,00) - Arroyo Cochenleofu Chico (Km. 102,21)	0	377.778	1	0	0,00	2,78	2,78	0,00	0,00
	51	Ruta Nacional Nº 33 Bahía Blanca - Pigüe Sección III: Río Sauce Chico (Km. 73,00) - Arroyo Cochenleofu Chico (Km. 102,21)	0	377.778	1	0	0,00	2,78	2,78	0,00	0,00
68		Ruta Nacional Nº 33 Bahía Blanca - Pigüe Sección IV: Arroyo Cochenleofú Chico (Km. 102,21) - Empalme Ruta Provincial Nº	0	400.000	1	0	0,00	30,56	30,56	0,00	0,00
	51	Ruta Nacional Nº 33 Bahía Blanca - Pigüe Sección IV: Arroyo Cochenleofú Chico (Km. 102,21) - Empalme Ruta Provincial Nº	0	400.000	1	0	0,00	30,56	30,56	0,00	0,00
69		Ruta Nacional Nº 40 Villa Aberastain - San Juan Km. 3444,89 - Km. 3456,72	0	1.968.254	1	0	0,00	4,17	4,17	0,00	0,00
	51	Ruta Nacional Nº 40 - Valle Aberastain - San Juan - Calle 14 Km. 3.444,89 - Calle 8 Km. 3.452 - San Juan	0	984.127	0	0	0,00	4,17	4,17	0,00	0,00
	52	Ruta Nacional Nº 40 - Valle Aberastain - San Juan - Calle 8 Km.3.452 - Calle 5 Km.3.456 - San Juan	0	984.127	1	0	0,00	4,17	4,17	0,00	0,00
70		Ruta Nacional Nº 9 Acceso a la Ciudad de Salta	0	147.778	1	0	0,00	4,17	4,17	0,00	0,00
	51	Ruta Nacional Nº 9 Acceso a la Ciudad de Salta	0	147.778	1	0	0,00	4,17	4,17	0,00	0,00

71		Ruta Nacional Nº 35 Límite entre Buenos Aires y La Pampa - Empalme Ruta Provincial Nº1 Km. 125 - Km. 146	0	549.078	1	0	0,00	8,33	8,33	0,00	0,00
	51	Ruta Nacional Nº 35 Límite entre Buenos Aires y La Pampa - Empalme Ruta Provincial Nº1 Km. 125 - Km. 146	0	549.078	1	0	0,00	8,33	8,33	0,00	0,00
72		Ruta Nacional Nº 8 Autopista Pilar - Pergamino (Tramo: 1B) Distribuidor Ruta Provincial Nº 39 - Ruta Provincial Nº 192 (163.011.864	177.509.162	51.448.055	48.978.674	47,59	5,82	5,82	1,61	2,87
	51	Ruta Nacional Nº 8 Autopista Pilar - Pergamino (Tramo: 1B) Distribuidor Ruta Provincial Nº 39 - Ruta Provincial Nº 192 (163.011.864	177.509.162	51.448.055	48.978.674	47,59	5,82	5,82	1,61	2,87
73		RN Nº 8 Autopista Pilar - Pergamino (Tramo: 2) Arroyo Grivas Km. 78,13-Puente sobre Arroyo Gomez Km. 116,99 Prog. 8.460	157.274.259	196.565.971	283.067.448	283.067.443	17,84	46,12	46,12	6,23	15,57
	51	R N Nº 8 Autopista Pilar - Pergamino (Tramo: 2A) Arroyo Grivas Km. 78,13 - Arroyo Giles Km. 104,37 - Duplicación de Calzada	156.643.347	156.793.908	273.295.385	249.515.686	26,32	49,12	49,12	8,07	19,97
	52	RN Nº 8-Autopista Pilar-Pergamino (Tramo: 2B)-Aº Giles Km.104,37 Progr. 25.345,62-Puente sobra Aº Gomez km. 116,99 Progr. 8.460	630.912	39.772.063	9.772.063	33.551.757	0,27	39,89	39,89	2,40	6,41
74		R N Nº 8 Autopista Pilar - Pergamino (Tramo: 3 y 4) Puente sobre Aº Gomez Km. 116,99 Progresiva 8.460 - Aº Helves Km. 168,76	0	6.648.990	66.453.767	66.453.767	0,00	8,37	8,37	2,33	5,99
	51	RN Nº 8 Autopista Pilar-Pergamino (Tramo: 3) Puente Aº Gomez Km. 116,99 Progr.8.460-Puente Aº Cahuané Km. 143,10 Progr.34.587	0	4.903.403	66.453.766	45.537.036	0,00	12,50	12,50	3,36	7,38
	52	R N Nº 8 - Autopista Pilar - Pergamino (Tramo:4) - Arroyo Cahuané Km. 143,10 - Arroyo Helves Km. 168,76 - Duplicación de Calzada	0	1.745.587	1	20.916.730	0,00	4,17	4,17	1,28	4,57
75		Ruta Autopista Nº 8 Autopista Pilar - Pergamino (Tramo: 5 y 6) Partido de Arrecifes Aº Helves Km. 168,76 - Fontezuela Km. 213,76	14.581.989	229.465.398	99.932.098	99.860.602	2,91	49,93	49,93	2,77	5,57
	51	Ruta Autopista Nº 8 Autopista Pilar - Pergamino (Tramo: 5) Partido de Arrecifes Aº Helves Km. 168,76 - Km. 183,76	13.968.583	100.586.917	38.509.701	85.522.722	5,52	41,99	41,99	5,72	11,92
	52	R N Nº 8 - Autopista Pilar - Pergamino (Tramo: 6A) Todd - Fontezuela Km.183,76 - Km. 198,76	0	88.782.251	39.818.806	11.364.420	2,37	43,39	43,39	0,33	1,45
	53	R N Nº 8 - Autopista Pilar - Pergamino (Tramo: 6B) Todd - Fontezuela Km. 198,76 - Km. 213,76	613.406	40.096.230	21.603.591	2.973.460	0,26	66,49	66,49	1,69	2,07
76		R N Nº 8 Autopista Pilar - Pergamino (Tramo: 7) Acceso a Fontezuela a Fin de Autopista (Km. 213,76 - Km. 237,5)	286.689.624	231.699.557	259.635.669	258.666.208	25,08	44,95	44,95	5,52	12,18
	51	R N Nº 8 Autopista Pilar - Pergamino (Tramo: 7) Acceso a Fontezuela a Fin de Autopista (Km. 213,76 - Km. 237,5)	286.689.624	231.699.557	259.635.669	258.666.208	25,08	44,95	44,95	5,52	12,18
77		Ruta Nacional Nº 35 Límite con La Pampa - Intersección Ruta Provincial Nº 27 Km. 505,67 - Km. 572,76	0	1.374.000	1	0	0,00	8,33	8,33	0,00	0,00
	51	Ruta Nacional Nº 35 Límite con La Pampa - Intersección Ruta Provincial Nº 27 Km. 505,67 - Km. 572,76	0	1.374.000	1	0	0,00	8,33	8,33	0,00	0,00
78		Ruta Nacional Nº 35 Intersección Ruta Provincial Nº 27 - Intersección Ruta Nacional Nº 8 Km. 572,76 - Km. 708,55	0	865.048	1	0	0,00	4,17	4,17	0,00	0,00
	51	Ruta Nacional Nº 35 Intersección Ruta Provincial Nº 27 - Intersección Ruta Nacional Nº 8 Km. 572,76 - Km. 708,55	0	865.048	1	0	0,00	4,17	4,17	0,00	0,00
81		Ruta Nacinonal Nº 8 Ramal Pilar - Colectoras Frentistas	0	262.744	1	0	0,00	8,33	8,33	0,00	0,00
	51	Ruta Nacinonal Nº 8 Ramal Pilar - Colectoras Frentistas	0	262.744	1	0	0,00	8,33	8,33	0,00	0,00
82		Ramal Tigre - 3º Carril + Banquinas	0	508.728	1	0	0,00	4,17	4,17	0,00	0,00
	51	Ramal Tigre - 3º Carril + Banquinas	0	508.728	1	0	0,00	4,17	4,17	0,00	0,00
84		Autopista 001 Avenida Lugones - Acceso Oeste Km. 0,00 - Km. 13,76	0	444.444	1	0	0,00	2,78	2,78	0,00	0,00
	51	Autopista 001 Avenida Lugones - Acceso Oeste Km. 0,00 - Km. 13,76	0	444.444	1	0	0,00	2,78	2,78	0,00	0,00
86		Ruta Nacional Nº 38 Empalme Ruta Provincial Nº 9 Km. 639,38 - Huacra Km. 661,25	0	666.667	1	0	0,00	8,33	8,33	0,00	0,00

	51	Ruta Nacional Nº 38 Empalme Ruta Provincial Nº 9 Km. 639,38 - Huacra Km. 661,25	0	666.667	1	0	0,00	8,33	8,33	0,00	0,00
	87	Ruta Nacional Nº 40 Paso Externo Ciudad de Santa María Punta Balasto - San José	0	814.815	1	0	0,00	5,56	5,56	0,00	0,00
	51	Ruta Nacional Nº 40 Paso Externo Ciudad de Santa María Punta Balasto - San José	0	814.815	1	0	0,00	5,56	5,56	0,00	0,00
	88	Ruta Nacional Nº 60 Paso Externo Ciudad de Tinogasta Km. 1.300,56 - Km. 1.330,12	0	538.889	1	0	0,00	4,17	4,17	0,00	0,00
	51	Ruta Nacional Nº 60 Paso Externo Ciudad de Tinogasta Km. 1.300,56 - Km. 1.330,12	0	538.889	1	0	0,00	4,17	4,17	0,00	0,00
	89	Ruta Nacional Nº 259 Trevelín - Límite con Chile Km. 39,16 - Km. 75,74	0	500.000	1	0	0,00	4,17	4,17	0,00	0,00
	51	Ruta Nacional Nº 259 Trevelín - Límite con Chile Km. 39,16 - Km. 75,74	0	500.000	1	0	0,00	4,17	4,17	0,00	0,00
	90	Defensa Costera Lavalle - Obra complementaria al Puente Goya Reconquista	0	333.333	1	0	0,00	4,17	4,17	0,00	0,00
	51	Defensa Costera Lavalle - Obra complementaria al Puente Goya Reconquista	0	333.333	1	0	0,00	4,17	4,17	0,00	0,00
	92	Ruta Nacional Nº 40 Gran Mendoza - Acceso al Aeropuerto Km. 3.296,00 - Km. 3.305,00	0	148.148	1	0	0,00	5,56	5,56	0,00	0,00
	51	Ruta Nacional Nº 40 Gran Mendoza - Acceso al Aeropuerto Km. 3.296,00 - Km. 3.305,00	0	148.148	1	0	0,00	5,56	5,56	0,00	0,00
	93	Ruta Nacional Nº 3 Comandante Luis Piedrabuena - Empalme Ruta Nacional Nº 40 Km. 2.374,57 - Km. 2.579,95	0	296.296	1	0	0,00	5,56	5,56	0,00	0,00
	51	Ruta Nacional Nº 3 Comandante Luis Piedrabuena - Empalme Ruta Nacional Nº 40 Km. 2.374,57 - Km. 2.579,95	0	296.296	1	0	0,00	5,56	5,56	0,00	0,00
	94	Ruta Nacional Nº 40 Tapi Aike - Cancha Carrera	0	333.333	1	0	0,00	4,17	4,17	0,00	0,00
	51	Ruta Nacional Nº 40 Tapi Aike - Cancha Carrera	0	333.333	1	0	0,00	4,17	4,17	0,00	0,00
	95	Autopista 9 - Ruta Nacional Nº A012 - Ruta Nacional Nº A008 Km. 278,29 - Km. 288,47	0	793.651	1	0	0,00	4,17	4,17	0,00	0,00
	51	Autopista 9 - Ruta Nacional Nº A012 - Ruta Nacional Nº A008 Km. 278,29 - Km. 288,47	0	793.651	1	0	0,00	4,17	4,17	0,00	0,00
	96	Ruta Nacional Nº 34 - Ruta Nacional Nº A008 - Ruta Nacional Nº A012. Km. 1,40 - Km. 13,9	0	222.222	1	0	0,00	2,78	2,78	0,00	0,00
	51	Ruta Nacional Nº 34 - Ruta Nacional Nº A008 - Ruta Nacional Nº A012. Km. 1,40 - Km. 13,9	0	222.222	1	0	0,00	2,78	2,78	0,00	0,00
	97	Ruta Nacional Nº 11 Capitán Bermudez - Ruta Nacional Nº A012 Km. 318,52 - Km. 326,2	0	1.725.396	1	0	0,00	3,27	3,27	0,00	0,00
	51	Ruta Nacional Nº 11 Capitán Bermudez - Ruta Nacional Nº A012 Km. 318,52 - Km. 326,2	0	500.000	0	0	0,00	4,17	4,17	0,00	0,00
	52	Ruta Nacional Nº 11 - Autovía Rosario - Oliveros - Sección I: Ruta Nacional Nº A012 - Ruta Nacional Nº 11	0	380.952	0	0	0,00	4,17	4,17	0,00	0,00
	53	Ruta Nacional Nº 11 - Autovía Rosario - Oliveros - Sección II	0	844.444	1	0	0,00	2,78	2,78	0,00	0,00
	98	Ruta Nacional Nº 178 Variante Paso por Bigand Km. 87,27 - Km. 88,64	0	333.333	1	0	0,00	8,33	8,33	0,00	0,00
	51	Ruta Nacional Nº 178 Variante Paso por Bigand Km. 87,27 - Km. 88,64	0	333.333	1	0	0,00	8,33	8,33	0,00	0,00
	99	Autopista 9 - Ruta Nacional Nº A012 - Ruta Nacional Nº A008 Km. 297 - Km. 314,10	0	111.111	1	0	0,00	2,78	2,78	0,00	0,00
	51	Autopista 9 - Ruta Nacional Nº A012 - Ruta Nacional Nº A008 Km. 297 - Km. 314,10	0	111.111	1	0	0,00	2,78	2,78	0,00	0,00
15		Mejoramiento y Reposición de Rutas - Fase VIII									
	1	Empalme Ruta Nacional Nº 40 Límite con Río Negro	0	266.667	1	0	0,00	4,17	4,17	0,00	0,00
	51	Empalme Ruta Nacional Nº 40 Límite con Río Negro	0	266.667	1	0	0,00	4,17	4,17	0,00	0,00
	3	Ruta Nacional Nº 3 Intersección Ruta Provincial Nº 17 - Construcción de Distinto Nivel	0	333.333	1	0	0,00	8,33	8,33	0,00	0,00

	51	Ruta Nacional N°3 Intersección Ruta Provincial N° 17 - Construcción de Distinto Nivel	0	333.333	1	0	0,00	8,33	8,33	0,00	0,00
4		Ruta Nacional N°3 Intersección Ruta Provincial N° 6 - Construcción de Distinto Nivel	0	476.190	1	0	0,00	4,17	4,17	0,00	0,00
	51	Ruta Nacional N°3 Intersección Ruta Provincial N° 6 - Construcción de Distinto Nivel	0	476.190	1	0	0,00	4,17	4,17	0,00	0,00
5		Ruta Nacional N° 3 Ushuaia - Tolhuin	0	210.224	1	0	0,00	2,78	2,78	0,00	0,00
	51	Ruta Nacional N° 3 Ushuaia - Tolhuin	0	210.224	1	0	0,00	2,78	2,78	0,00	0,00
6		Ruta Nacional N° 178 Villa Eloisa - Ruta Provincial N° 65 - Km. 146,47 - Km. 206,81	0	634.921	1	0	0,00	4,17	4,17	0,00	0,00
	51	Ruta Nacional N° 178 Villa Eloisa - Ruta Provincial N° 65 - Km. 146,47 - Km. 206,81	0	634.921	1	0	0,00	4,17	4,17	0,00	0,00
7		Ruta Nacional N° 130 - Empalme Ruta Nacional N° 14 - Empalme Ruta Provincial N°20 - Cruce por Villa Elisa	0	194.444	1	0	0,00	4,17	4,17	0,00	0,00
	51	Ruta Nacional N° 130 - Empalme Ruta Nacional N° 14 - Empalme Ruta Provincial N°20 - Cruce por Villa Elisa	0	194.444	1	0	0,00	4,17	4,17	0,00	0,00
8		Ruta Provincial N°54 Tonono - Misión La Paz Secciones Varias	0	720.744	1	0	0,00	4,17	4,17	0,00	0,00
	51	Vertiente Ruta Provincial N° 54 Sección I: Tonono - Km. 37 - Ruta Provincial N° 54 Curva de Juan	0	240.744	1	0	0,00	4,17	4,17	0,00	0,00
	52	Ruta Provincial N° 54 Sección II: Km. 37 -Curva de Juan - Misión La Paz	0	480.000	0	0	0,00	4,17	4,17	0,00	0,00
9		Ruta Nacional N° 3 - San Miguel del Monte - Las Flores	0	4.188.135	1	0	0,00	12,50	12,50	0,00	0,00
	51	Ruta Nacional N° 3 - San Miguel del Monte - Las Flores	0	4.188.135	1	0	0,00	12,50	12,50	0,00	0,00
11		Ruta Nacional N° 7 - Autovía San Andrés de Giles - Junín	0	21.654.610	56.347.093	56.347.091	0,00	15,00	15,00	0,28	1,08
	51	Ruta Nacional N° 7 - Autovía San Andrés de Giles - Junín - Sección I	0	9.429.384	31.708.483	0	0,00	37,50	37,50	0,00	0,00
	52	Ruta Nacional N° 7 - Autovía San Andrés de Giles - Junín - Sección II	0	952.381	0	0	0,00	4,17	4,17	0,00	0,00
	53	Ruta Nacional N° 7 - Autovía San Andrés de Giles - Junín - Sección III	0	888.889	0	0	0,00	3,33	3,33	0,00	0,00
	54	Ruta Nacional N° 7 - Autovía San Andrés de Giles - Junín - Sección IV	0	916.667	0	0	0,00	3,33	3,33	0,00	0,00
	55	Ruta Nacional N° 7 - Autovía San Andrés de Giles - Junín - Sección V	0	9.467.289	24.638.610	56.347.091	0,00	29,17	29,17	1,37	5,26
12		Ruta Nacional N° 205 - Autovía Empalme Ruta Nacional N° 3 - Saladillo	0	3.682.540	1	0	0,00	3,95	3,95	0,00	0,00
	51	Ruta Nacional N° 205 - Autovía Empalme Ruta Nacional N° 3 - Saladillo - Sección II	0	888.889	0	0	0,00	4,17	4,17	0,00	0,00
	52	Ruta Nacional N° 205 - Autovía Empalme Ruta Nacional N° 3 - Saladillo - Sección III	0	888.889	0	0	0,00	3,33	3,33	0,00	0,00
	53	Ruta Nacional N° 205 - Autovía Empalme Ruta Nacional N° 3 - Saladillo - Sección I	0	952.381	0	0	0,00	4,17	4,17	0,00	0,00
	54	Ruta Nacional N° 205 - Autovía Empalme Ruta Nacional N° 3 - Saladillo - Sección IV	0	952.381	1	0	0,00	4,17	4,17	0,00	0,00
13		Ruta Nacional N° 34 - Autovía: Intersección Ruta Provincial N° 6: - A/N Ruta Nacional N° 19	0	3.166.667	1	0	0,00	3,90	3,90	0,00	0,00
	51	Ruta Nacional N° 34 - Autovía: Intersección Ruta Provincial N° 6: - A/N Ruta Nacional N° 19 - Sección II	0	825.397	0	0	0,00	4,17	4,17	0,00	0,00
	52	Ruta Nacional N° 34 - Autovía: Intersección Ruta Provincial N° 6: - A/N Ruta Nacional N° 19 - Sección III	0	944.444	0	0	0,00	3,33	3,33	0,00	0,00
	53	Ruta Nacional N° 34 - Autovía: Intersección Ruta Provincial N° 6: - A/N Ruta Nacional N° 19 - Sección IV	0	793.651	0	0	0,00	4,17	4,17	0,00	0,00
	54	Ruta Nacional N° 34 - Autovía: Intersección Ruta Provincial N° 6: - A/N Ruta Nacional N° 19 - Sección V	0	603.175	1	0	0,00	4,17	4,17	0,00	0,00
17		Ruta Nacional N° 12 - Cerro Cora - San Ignacio	33.751.993	154.887.326	137.578.318	137.578.317	5,35	6,14	6,14	1,90	3,27

51	Ruta Nacional Nº 12 - Cerro Cora - San Ignacio - Sección II: Santa Ana - San Ignacio	0	2.222.000	32.167.513	0	0,00	5,56	5,56	0,00	0,00
52	Ruta Nacional Nº 12-Santa Ana-San Ignacio -Empalme Ruta Provincial Nº3 (Cerro Cora) - San Ignacio, Sección: Km.1368 - Km. 1382,2	33.751.993	152.665.326	105.410.805	137.578.317	11,46	6,81	6,81	4,08	7,02
20	Ruta Nacional Nº 86 - Empalme Ruta Provincial Nº 22 - Empalm Ruta Nacional Nº 95	0	388.889	1	0	0,00	8,33	8,33	0,00	0,00
51	Ruta Nacional Nº 86 - Empalme Ruta Provincial Nº 22 - Empalm Ruta Nacional Nº 95	0	388.889	1	0	0,00	8,33	8,33	0,00	0,00
21	Desagües Pluviales Cerrillos - La Merced y El Carril	0	1.222.000	1	0	0,00	5,56	5,56	0,00	0,00
51	Desagües Pluviales Cerrillos - La Merced y El Carril	0	1.222.000	1	0	0,00	5,56	5,56	0,00	0,00
22	Ruta Nacional Nº 38 - Doble Vía - Av. de Circunvalación - Miraflores	0	496.444	1	0	0,00	8,33	8,33	0,00	0,00
51	Ruta Nacional Nº 38 - Doble Vía - Av. de Circunvalación - Miraflores	0	496.444	1	0	0,00	8,33	8,33	0,00	0,00
23	Ruta Nacional Nº 38 - Doble Vía - Av. de Circunvalación - Terminal de Ómnibus	0	333.333	1	0	0,00	8,33	8,33	0,00	0,00
51	Ruta Nacional Nº 38 - Doble Vía - Av. de Circunvalación - Terminal de Ómnibus	0	333.333	1	0	0,00	8,33	8,33	0,00	0,00
24	Ruta Nacional Nº 64 - Variante por Las Sierras de Guasayan	0	740.741	1	0	0,00	5,56	5,56	0,00	0,00
51	Ruta Nacional Nº 64 - Variante por Las Sierras de Guasayan	0	740.741	1	0	0,00	5,56	5,56	0,00	0,00
26	Ruta Nacional Nº 3 - Autovía Las Flores - Azul	0	2.833.333	1	0	0,00	3,13	3,13	0,00	0,00
51	Ruta Nacional Nº 3 - Autovía Las Flores - Azul Sección I	0	972.222	0	0	0,00	3,33	3,33	0,00	0,00
52	Ruta Nacional Nº 3 - Autovía Las Flores - Azul Sección II	0	972.222	0	0	0,00	3,33	3,33	0,00	0,00
53	Ruta Nacional Nº 3 - Autovía Las Flores - Azul Sección III	0	888.889	1	0	0,00	2,78	2,78	0,00	0,00
27	Ruta Nacional Nº 5 - Autovía Empalme Ruta Provincial Nº 41 - Acceso a Bragado	0	2.583.333	1	0	0,00	2,99	2,99	0,00	0,00
52	Ruta Nacional Nº 5 - Autovía Empalme Ruta Provincial Nº 41 - Acceso a Bragado Sección II	0	1.250.000	0	0	0,00	3,33	3,33	0,00	0,00
53	Ruta Nacional Nº 5 - Autovía Empalme Ruta Provincial Nº 41 - Acceso a Bragado Sección III	0	1.333.333	1	0	0,00	2,78	2,78	0,00	0,00
28	Ruta Nacional Nº 7 - Autovía Junín - Límite con San Luis	0	10.015.078	1	0	0,00	3,17	3,17	0,00	0,00
51	Ruta Nacional Nº 7 - Autovía Junín - Límite con San Luis - Sección I	0	911.111	0	0	0,00	2,78	2,78	0,00	0,00
52	Ruta Nacional Nº 7 - Autovía Junín - Límite con San Luis - Sección II	0	888.889	0	0	0,00	2,78	2,78	0,00	0,00
53	Ruta Nacional Nº 7 - Autovía Junín - Límite con San Luis - Sección III	0	1.000.000	0	0	0,00	3,33	3,33	0,00	0,00
54	Ruta Nacional Nº 7 - Autovía Junín - Límite con San Luis - Sección IV	0	944.444	0	0	0,00	3,33	3,33	0,00	0,00
55	Ruta Nacional Nº 7 - Autovía Junín - Límite con San Luis - Sección V	0	911.111	0	0	0,00	2,78	2,78	0,00	0,00
56	Ruta Nacional Nº 7 - Autovía Junín - Límite con San Luis - Sección VI	0	844.444	0	0	0,00	2,78	2,78	0,00	0,00
57	Ruta Nacional Nº 7 - Autovía Junín - Límite con San Luis - Sección VII	0	916.667	0	0	0,00	3,33	3,33	0,00	0,00
58	Ruta Nacional Nº 7 - Autovía Junín - Límite con San Luis - Sección VIII	0	944.444	0	0	0,00	3,33	3,33	0,00	0,00
59	Ruta Nacional Nº 7 - Autovía Junín - Límite con San Luis - Sección IX	0	888.889	0	0	0,00	4,17	4,17	0,00	0,00
60	Ruta Nacional Nº 7 - Autovía Junín - Límite con San Luis - Sección X	0	920.635	0	0	0,00	4,17	4,17	0,00	0,00
61	Ruta Nacional Nº 7 - Autovía Junín - Límite con San Luis - Sección XI	0	844.444	1	0	0,00	2,78	2,78	0,00	0,00
29	RN Nº 9-Límite Tucumán-Metán Sección: R. de los Cortaderos-Km 1408-A. San Martín-Km 1419,5 - FFGB-Km. 1426,5-Río Rosario	0	222.222	1	0	0,00	4,17	4,17	0,00	0,00

		RN Nº 9-Límite Tucumán-Metán Sección: R. de los Cortaderos-Km 1408-A. San Martín-Km 1419,5 - FFGB-Km. 1426,5-Río Rosario	0	222.222	1	0	0,00	4,17	4,17	0,00	0,00
30	51	Ruta Nacional Nº 8 - Autovía Santa Catalina (Holmberg) - Villa Mercedes	0	2.827.777	1	0	0,00	3,13	3,13	0,00	0,00
	51	Ruta Nacional Nº 8 - Autovía Santa Catalina (Holmberg) - Villa Mercedes - Sección I	0	944.444	0	0	0,00	3,33	3,33	0,00	0,00
	52	Ruta Nacional Nº 8 - Autovía Santa Catalina (Holmberg) - Villa Mercedes - Sección II	0	972.222	0	0	0,00	3,33	3,33	0,00	0,00
	53	Ruta Nacional Nº 8 - Autovía Santa Catalina (Holmberg) - Villa Mercedes - Sección III	0	911.111	1	0	0,00	2,78	2,78	0,00	0,00
31		Ruta Nacional Nº 40 - Acceso Norte a Mendoza - Sección: Héroes de Malvinas - Av. Monteagudo	0	333.333	1	0	0,00	4,17	4,17	0,00	0,00
	51	Ruta Nacional Nº 40 - Acceso Norte a Mendoza - Sección: Héroes de Malvinas - Av. Monteagudo	0	333.333	1	0	0,00	4,17	4,17	0,00	0,00
32		Ruta Nacional Nº 9 - Autovía Termas de Río Hondo - Empalme Ex Ruta Nacional Nº 9	0	18.845.632	1	0	0,00	4,17	4,17	0,00	0,00
	51	Ruta Nacional Nº 9 - Autovía Termas de Río Hondo - Empalme Ex Ruta Nacional Nº 9 - Sección I	0	5.870.870	0	0	0,00	4,17	4,17	0,00	0,00
	52	Ruta Nacional Nº 9 - Autovía Termas de Río Hondo - Empalme Ex Ruta Nacional Nº 9 - Sección II	0	12.974.762	1	0	0,00	4,17	4,17	0,00	0,00
33		Ruta Nacional Nº 12 - Autovía Riachuelo - Paso de la Patria	0	1.055.556	1	0	0,00	3,33	3,33	0,00	0,00
	51	Ruta Nacional Nº 12 - Autovía Riachuelo - Paso de la Patria	0	1.055.556	1	0	0,00	3,33	3,33	0,00	0,00
34		Tunel Internacional Paso de Agua Negra	0	10.304.011	1	0	0,00	1,04	1,04	0,00	0,00
	51	Tunel Internacional Paso de Agua Negra	0	10.304.011	1	0	0,00	1,04	1,04	0,00	0,00
35		Ruta Nacional Nº 7 - Autovía Empalme Ruta Nacional Nº 40 - Uspallata	0	3.551.587	1	0	0,00	3,84	3,84	0,00	0,00
	51	Ruta Nacional Nº 7 - Autovía Empalme Ruta Nacional Nº 40 - Uspallata Sección I -	0	1.138.889	0	0	0,00	3,33	3,33	0,00	0,00
	52	Ruta Nacional Nº 7 - Autovía Empalme Ruta Nacional Nº 40 - Uspallata Sección III -	0	1.142.857	0	0	0,00	4,17	4,17	0,00	0,00
	53	Ruta Nacional Nº 7 - Autovía Empalme Ruta Nacional Nº 40 - Uspallata Sección II	0	1.269.841	1	0	0,00	4,17	4,17	0,00	0,00
36		Ruta Nacional Nº 9 - Ramal Pilar Acceso Norte - Av. De los Constituyentes - Av. Patricios Argentinas	0	162.963	1	0	0,00	5,56	5,56	0,00	0,00
	51	Ruta Nacional Nº 9 - Ramal Pilar Acceso Norte - Av. De los Constituyentes - Av. Patricios Argentinas	0	162.963	1	0	0,00	5,56	5,56	0,00	0,00
37		Ruta Nacional Nº 242 - Paso Pino Hachado	0	657.185	1	0	0,00	5,56	5,56	0,00	0,00
	51	Ruta Nacional Nº 242 - Paso Pino Hachado	0	657.185	1	0	0,00	5,56	5,56	0,00	0,00
38		Ruta Nacional Nº A026 - Construcción de Accesos y Enlaces en la Localidad de San Antonio Oeste	65.483.793	41.753.333	9.419.387	1.128.519	30,23	7,75	7,75	18,97	48,25
	51	Ruta Nacional Nº A026 - Construcción de Accesos y Enlaces en la Localidad de San Antonio Oeste	65.483.793	41.753.333	9.419.387	1.128.519	30,23	7,75	7,75	18,97	48,25
42		Ruta Nacional Nº 7 - Luján - San Andrés de Giles - Sección:Pas por San Andrés de Giles	0	6.031.695	1.662.229	1.662.227	0,00	57,14	57,14	0,09	0,31
	51	Ruta Nacional Nº 7 - Luján - San Andrés de Giles - Sección:Pas por San Andrés de Giles	0	6.031.695	1.662.229	1.662.227	0,00	57,14	57,14	0,09	0,31
43		Ruta Nacional Nº 40 - Tunuyán - Mendoza - Anchoris - Ruta Provincial Nº 2 - Calle Azcuénaga	0	333.333	1	0	0,00	2,78	2,78	0,00	0,00
	51	Ruta Nacional Nº 40 - Tunuyán - Mendoza - Anchoris - Ruta Provincial Nº 2 - Calle Azcuénaga	0	333.333	1	0	0,00	2,78	2,78	0,00	0,00
44		Ruta Nacional Nº 22 - Río Colorado - Choele Choel - Empalme Ruta Nacional Nº 251	0	444.444	1	0	0,00	2,78	2,78	0,00	0,00
	51	Ruta Nacional Nº 22 - Río Colorado - Choele Choel - Empalme Ruta Nacional Nº 251	0	444.444	1	0	0,00	2,78	2,78	0,00	0,00
45		Ruta Nacional Nº 5 Ex Ruta Nacional Nº 7 - Ruta Provincial Nº 47	0	1.277.895	120.181.249	105.658.152	0,00	12,50	12,50	0,00	0,00

51	Ruta Nacional N°5 Ex Ruta Nacional N° 7 - Ruta Provincial N° 47.	0	1.277.895	120.181.249	105.658.152	0,00	12,50	12,50	0,00	0,00
46	Ruta Nacional N°52 Variante en Cuesta del Lipan Km. 16 - Km. 25	0	722.222	1	0	0,00	8,33	8,33	0,00	0,00
51	Ruta Nacional N°52 Variante en Cuesta del Lipan Km. 16 - Km. 25	0	722.222	1	0	0,00	8,33	8,33	0,00	0,00
47	Ruta Nacional N°52 Empalme Ruta Nacional N°9 - Purmamarca Km. 0,00 - km 3,07.	0	650.000	1	0	0,00	8,33	8,33	0,00	0,00
51	Ruta Nacional N°52 Empalme Ruta Nacional N°9 - Purmamarca Km. 0,00 - km 3,07.	0	650.000	1	0	0,00	8,33	8,33	0,00	0,00
48	Ruta Nacional N° 40 Nonogasta Km. 3857 - Chilecito Km. 3870	122.678.285	58.877.717	49.252.953	49.252.951	61,80	38,20	38,20	23,00	35,14
51	Ruta Nacional N° 40 Nonogasta Km. 3857 - Chilecito Km. 3870	122.678.285	58.877.717	49.252.953	49.252.951	61,80	38,20	38,20	23,00	35,14
49	Ruta Nacional N°7 Desaguadero - San Martin	0	355.556	1	0	0,00	5,56	5,56	0,00	0,00
51	Ruta Nacional N°7 Desaguadero - San Martin	0	355.556	1	0	0,00	5,56	5,56	0,00	0,00
50	Ruta Nacional N°12 Wanda - Empalme Ruta Nacional N° 101 - Desvío Transito Pesado en Puerto Iguazú	0	317.460	1	0	0,00	4,17	4,17	0,00	0,00
51	Ruta Nacional N°12 Wanda - Empalme Ruta Nacional N° 101 - Desvío Transito Pesado en Puerto Iguazú	0	317.460	1	0	0,00	4,17	4,17	0,00	0,00
51	Ruta Nacional N° 40 Acceso Ciudad de Bariloche - Ruta Nacional N° 231 Km. 2045 - Km. 2058	0	634.921	1	0	0,00	4,17	4,17	0,00	0,00
51	Ruta Nacional N° 40 Acceso Ciudad de Bariloche - Ruta Nacional N° 231 Km. 2045 - Km. 2058	0	634.921	1	0	0,00	4,17	4,17	0,00	0,00
52	Ruta Nacional N°188 Empalma Ruta Provincial N° 27 - Unión Km. 633,2	0	277.778	1	0	0,00	8,33	8,33	0,00	0,00
51	Ruta Nacional N°188 Empalma Ruta Provincial N° 27 - Unión Km. 633,2	0	277.778	1	0	0,00	8,33	8,33	0,00	0,00
54	A001. Acceso Ricchieri - Puente La Noria - Vinculación Ruta Nacional A001 Camino Negro	0	698.413	1	0	0,00	4,17	4,17	0,00	0,00
51	A001. Acceso Ricchieri - Puente La Noria - Vinculación Ruta Nacional A001 Camino Negro	0	698.413	1	0	0,00	4,17	4,17	0,00	0,00
55	Ruta sin Número Avenida 27 de Febrero entre Avenida Sáenz y Calle Vieytes - Puente Pueyrredón	0	592.593	1	0	0,00	5,56	5,56	0,00	0,00
51	Ruta sin Número Avenida 27 de Febrero entre Avenida Sáenz y Calle Vieytes - Puente Pueyrredón	0	592.593	1	0	0,00	5,56	5,56	0,00	0,00
56	Ruta sin Número Avenida 27 de Febrero entre Avenida Sáenz y Calle Vieytes - Puente Bosch	0	592.593	1	0	0,00	5,56	5,56	0,00	0,00
51	Ruta sin Número Avenida 27 de Febrero entre Avenida Sáenz y Calle Vieytes - Puente Bosch	0	592.593	1	0	0,00	5,56	5,56	0,00	0,00
57	Ruta sin Número Avenida 27 de Febrero entre Avenida Sáenz y Calle Vieytes - Puente Victorino de la Plaza	0	592.593	1	0	0,00	5,56	5,56	0,00	0,00
51	Ruta sin Número Avenida 27 de Febrero entre Avenida Sáenz y Calle Vieytes - Puente Victorino de la Plaza	0	592.593	1	0	0,00	5,56	5,56	0,00	0,00
58	Ruta sin Número Avenida 27 de Febrero entre Avenida Sáenz y Calle Vieytes - Puente Alsina	0	592.593	1	0	0,00	5,56	5,56	0,00	0,00
51	Ruta sin Número Avenida 27 de Febrero entre Avenida Sáenz y Calle Vieytes - Puente Alsina	0	592.593	1	0	0,00	5,56	5,56	0,00	0,00
59	Ruta Nacional N° 40 Londres - Belén - Construcción de Puente sobre Río Colcolanca Km. 4.081,10	0	266.667	1	0	0,00	8,33	8,33	0,00	0,00
51	Ruta Nacional N° 40 Londres - Belén - Construcción de Puente sobre Río Colcolanca Km. 4.081,10	0	266.667	1	0	0,00	8,33	8,33	0,00	0,00
60	Ruta Nacional N° 40 Londres - Belén - Construcción de Puente sobre Río Alpamicuna Km. 4.083,37	0	266.667	1	0	0,00	8,33	8,33	0,00	0,00
51	Ruta Nacional N° 40 Londres - Belén - Construcción de Puente sobre Río Alpamicuna Km. 4.083,37	0	266.667	1	0	0,00	8,33	8,33	0,00	0,00

61		Ruta Nacional Nº 157 Límite con Córdoba - Límite con Santiago del Estero - Empalme Ruta Nacional Nº 60 - Empalme Ruta Nacional N	0	355.556	1	0	0,00	8,33	8,33	0,00	0,00
	51	Ruta Nacional Nº 157 Límite con Córdoba - Límite con Santiago del Estero - Empalme Ruta Nacional Nº 60 - Empalme Ruta Nacional N	0	355.556	1	0	0,00	8,33	8,33	0,00	0,00
62		Ruta Nacional Nº 16 Colectoras entre Resistencia y Puerto Tirol	0	666.667	1	0	0,00	5,56	5,56	0,00	0,00
	51	Ruta Nacional Nº 16 Colectoras entre Resistencia y Puerto Tirol	0	666.667	1	0	0,00	5,56	5,56	0,00	0,00
63		Ruta Nacional Nº 9 El Carmen - San Salvador del Jujuy - Río los Alisos Km. 1681,55 - San Salvador del Jujuy Km. 1687,18	0	951.407	1	0	0,00	5,56	5,56	0,00	0,00
	51	Ruta Nacional Nº 9 El Carmen - San Salvador del Jujuy - Río los Alisos Km. 1681,55 - San Salvador del Jujuy Km. 1687,18	0	951.407	1	0	0,00	5,56	5,56	0,00	0,00
64		Ruta Nacional Nº145 Bardas Blancas - Hito Pehuenche - Sección III B: Km. 13,6 - Hito Pehuenche	0	444.444	1	0	0,00	5,56	5,56	0,00	0,00
	51	Ruta Nacional Nº145 Bardas Blancas - Hito Pehuenche - Sección III B: Km. 13,6 - Hito Pehuenche	0	444.444	1	0	0,00	5,56	5,56	0,00	0,00
65		Ruta Nacional Nº 145. Bardas Blancas - Hito Pehuenche.	0	388.889	1	0	0,00	8,33	8,33	0,00	0,00
	51	RN Nº145. Bardas Blancas - Hito Pehuenche.	0	388.889	1	0	0,00	8,33	8,33	0,00	0,00
66		Ruta Nacional Nº9 y Ruta Nacional Nº34 Rosario de la Frontera - Metán - Km. 1423 - Km. 1460	0	2.412.495	1	0	0,00	3,11	3,11	0,00	0,00
	51	Ruta Nacional Nº9 y Ruta Nacional Nº34 - Rosario de la Frontera - Metán -Km. 1.424 - Km. 1.432 - Salta	0	921.917	0	0	0,00	4,17	4,17	0,00	0,00
	52	Ruta Nacional Nº9 y Ruta Nacional Nº34 - Rosario de la Frontera - Metán - Km. 1.432 - Km. 1.458 - Salta	0	1.490.578	1	0	0,00	2,78	2,78	0,00	0,00
67		Ruta Nacional Nº34 Taboada - La Banda Km. 667,25 - Km. 722,55.	0	2.222.222	1	0	0,00	4,17	4,17	0,00	0,00
	51	Ruta Nacional Nº34 Taboada - La Banda Km. 667,25 - Km. 722,55.	0	2.222.222	1	0	0,00	4,17	4,17	0,00	0,00
68		Campana - Zarate - Reposición de Obenques Puente Ferroviario Zarate Brazo Largo	0	500.000	1	0	0,00	4,17	4,17	0,00	0,00
	51	Campana - Zarate - Reposición de Obenques Puente Ferroviario Zarate Brazo Largo	0	500.000	1	0	0,00	4,17	4,17	0,00	0,00
69		Ruta Nacional Nº 14 - Empalme Ruta Provincial Nº 16 - Empalme Ruta Provincial Nº 20 - Km. 55,76 - Km. 73,72.	0	277.778	1	0	0,00	8,33	8,33	0,00	0,00
	51	Ruta Nacional Nº 14 - Empalme Ruta Provincial Nº 16 - Empalme Ruta Provincial Nº 20 - Km. 55,76 - Km. 73,72.	0	277.778	1	0	0,00	8,33	8,33	0,00	0,00
70		Ruta Nacional Nº 12 Crespo - Paraná - Km. 423,9 - Km. 452,9.	0	622.222	1	0	0,00	2,78	2,78	0,00	0,00
	51	Ruta Nacional Nº 12 Crespo - Paraná - Km. 423,9 - Km. 452,9.	0	622.222	1	0	0,00	2,78	2,78	0,00	0,00
71		Camino de Vinculación Ruta Nacional Nº 40 - Paso Fronterizo Mina 1 - Río Turbio - Provincia de Santa Cruz	2.692.068	29.619.143	91.732	91.731	2,61	5,62	5,62	0,00	0,00
	51	Camino de Vinculación Ruta Nacional Nº 40 - Paso Fronterizo Mina 1 - Río Turbio - Provincia de Santa Cruz	2.692.068	29.619.143	91.732	91.731	2,61	5,62	5,62	0,00	0,00
72		Empalme Ruta Nacional A019 - Boulevard los Alemanes - Conexión de la Avenida de Circunvalación con Boulevard los Alemanes	0	550.000	1	0	0,00	12,50	12,50	0,00	0,00
	51	Empalme Ruta Nacional A019 - Boulevard los Alemanes - Conexión de la Avenida de Circunvalación con Boulevard los Alemanes	0	550.000	1	0	0,00	12,50	12,50	0,00	0,00
73		Ruta Nacional Nº A019 Avenida Costanera - Calle Boedo - Intersección con la Avenida Costanera	0	654.767	1	0	0,00	8,33	8,33	0,00	0,00
	51	Ruta Nacional Nº A019 Avenida Costanera - Calle Boedo - Intersección con la Avenida Costanera	0	654.767	1	0	0,00	8,33	8,33	0,00	0,00

74		Ruta sin Número - Tramo Empalme Ruta Ruta Nacional N° A019 Boulevard Los Alemanes - Sección: Conexión de la Av. de Circunvalac	0	550.000	1	0	0,00	0,00	0,00	0,00	0,00
	51	Ruta sin Número - Tramo Empalme Ruta Ruta Nacional N° A019 Boulevard Los Alemanes - Sección: Conexión de la Av. de Circunvalac	0	550.000	1	0	0,00	0,00	0,00	0,00	0,00
75		Ruta Nacional N° A019 - Tramo Av. Costanera - Calle Boedo (Intersección con la Avenida Costanera)	0	654.767	1	0	0,00	0,00	0,00	0,00	0,00
	51	Ruta Nacional N° A019 - Tramo Av. Costanera - Calle Boedo (Intersección con la Avenida Costanera)	0	654.767	1	0	0,00	0,00	0,00	0,00	0,00
76		Ruta Nacional N°152 - Tramo: Empalme Ruta Nacional N° 143 (El Carancho) - Km. 147,67 Acceso P. Lihue, Sección S4 - Km. 83 - km	0	686.522	1	0	0,00	8,33	8,33	0,00	0,00
	51	Ruta Nacional N°152 - Tramo: Empalme Ruta Nacional N° 143 (El Carancho) - Km. 147,67 Acceso P. Lihue, Sección S4 - Km. 83 - km	0	686.522	1	0	0,00	8,33	8,33	0,00	0,00
77		Ruta Nacional N°7 - Tramo: San Martin - Mendoza Princ. Sup. Sección: Km. 1000,31 - Km. 1001,69	0	183.704	1	0	0,00	8,33	8,33	0,00	0,00
	51	Ruta Nacional N°7 - Tramo: San Martin - Mendoza Princ. Sup. Sección: Km. 1000,31 - Km. 1001,69	0	183.704	1	0	0,00	8,33	8,33	0,00	0,00
78		Ruta Nacional N°40 - Tramo: Puente Río Mendoza - Ruta Nacional N° 7 - Sección: Km. 3287,31 - Calle Carrodilla	0	366.667	1	0	0,00	12,50	12,50	0,00	0,00
	51	Ruta Nacional N°40 - Tramo: Puente Río Mendoza - Ruta Nacional N° 7 - Sección: Km. 3287,31 - Calle Carrodilla	0	366.667	1	0	0,00	12,50	12,50	0,00	0,00
79		Ruta Nacional N°40 - Tramo: Puente Río Mendoza - Ruta Nacional N° 7 - Sección: Km. 3287,31 - Calle General Paz	0	398.333	1	0	0,00	12,50	12,50	0,00	0,00
	51	Ruta Nacional N°40 - Tramo: Puente Río Mendoza - Ruta Nacional N° 7 - Sección: Km. 3287,31 - Calle General Paz	0	398.333	1	0	0,00	12,50	12,50	0,00	0,00
80		Ruta Nacional N°66 - Tramo: Empalme Ruta Nacional N° 9 - Empalme Ruta Nacional N° 34 - Sección: Vinculación de Colectoras Izquie	15.623.189	24.198.400	73.397.896	73.397.893	62,42	37,58	37,58	5,90	33,93
	51	Ruta Nacional N°66 - Tramo: Empalme Ruta Nacional N° 9 - Empalme Ruta Nacional N° 34 - Sección: Vinculación de Colectoras Izquie	15.623.189	24.198.400	73.397.896	73.397.893	62,42	37,58	37,58	5,90	33,93
81		Ruta Provincial N° 6 - Tramo: Intersección con la Ruta Nacional N° 12	0	797.744	1	0	0,00	75,00	75,00	0,00	0,00
	51	Ruta Provincial N° 6 - Tramo: Intersección con la Ruta Nacional N° 12	0	797.744	1	0	0,00	75,00	75,00	0,00	0,00
82		Ruta Nacional N°151 - Tramo: Sargento Vidal - Catriel, V	0	333.333	1	0	0,00	8,33	8,33	0,00	0,00
	51	Ruta Nacional N°151 - Tramo: Sargento Vidal - Catriel, V	0	333.333	1	0	0,00	8,33	8,33	0,00	0,00
83		Ruta Nacional N° 149 - Tramo: A. Puente Seco (Progresiva 244,04) - Empalme Ruta Provincial N° 412 (Progresiva 332,70) - Sección	0	382.917	1	0	0,00	4,17	4,17	0,00	0,00
	51	Ruta Nacional N° 149 - Tramo: A. Puente Seco (Progresiva 244,04) - Empalme Ruta Provincial N° 412 (Progresiva 332,70) - Sección	0	382.917	1	0	0,00	4,17	4,17	0,00	0,00
84		Ruta Nacional N° 16 - Tramo: Resistencia - Intersección con la Ruta Nacional N° 95 - Sección: Construcción de 15 Pasarelas Peaton	0	355.630	1	0	0,00	5,56	5,56	0,00	0,00
	51	Ruta Nacional N° 16 - Tramo: Resistencia - Intersección con la Ruta Nacional N° 95 - Sección: Construcción de 15 Pasarelas Peaton	0	355.630	1	0	0,00	5,56	5,56	0,00	0,00
85		Ruta Nacional N° 3 - Tramo: Empalme Ruta Provincial N° 37 - Acceso Astra (Cañadon Ferrais) Sección: Km. 1794 - Km. 1809	0	148.148	1	0	0,00	5,56	5,56	0,00	0,00

51	Ruta Nacional Nº 3 - Tramo: Empalme Ruta Provincial Nº 37 - Acceso Astra (Cañadon Ferrais) Sección: Km. 1794 - Km. 1809	0	148.148	1	0	0,00	5,56	5,56	0,00	0,00
86	Ruta Nacional Nº 259 - Tramo: Esquel - Tramoewelín, Sección: Km. 13,6 - Km. 18,8	0	318.519	1	0	0,00	5,56	5,56	0,00	0,00
51	Ruta Nacional Nº 259 - Tramo: Esquel - Tramoewelín, Sección: Km. 13,6 - Km. 18,8	0	318.519	1	0	0,00	5,56	5,56	0,00	0,00
87	Ruta Nacional Nº 40 - Tramo: Londres - Belén , Sección: Paso Externo por Londres	0	757.059	1	0	0,00	5,56	5,56	0,00	0,00
51	Ruta Nacional Nº 40 - Tramo: Londres - Belén , Sección: Paso Externo por Londres	0	757.059	1	0	0,00	5,56	5,56	0,00	0,00
88	Ruta Nacional Nº3 - San Miguel del Monte - Las Flores - Sección I: Km.104,7 - Km-114 - Buenos Aires	0	3.450.318	1	0	0,00	12,50	12,50	0,00	0,00
51	Ruta Nacional Nº3 - San Miguel del Monte - Las Flores - Sección I: Km.104,7 - Km-114 - Buenos Aires	0	3.450.318	1	0	0,00	12,50	12,50	0,00	0,00
89	Ruta Nacional Nº3 - San Miguel del Monte - Las Flores - Sección III: Km.140 - Km.167,5 - Buenos Aires	0	3.220.563	1	0	0,00	12,50	12,50	0,00	0,00
51	Ruta Nacional Nº3 - San Miguel del Monte - Las Flores - Sección III: Km.140 - Km.167,5 - Buenos Aires	0	3.220.563	1	0	0,00	12,50	12,50	0,00	0,00
90	Ruta Nacional Nº3 - San Miguel del Monte - Las Flores - Sección IV: Km.167,5 - Km.184,5 - Buenos Aires	0	1.970.589	1	0	0,00	12,50	12,50	0,00	0,00
51	Ruta Nacional Nº3 - San Miguel del Monte - Las Flores - Sección IV: Km.167,5 - Km.184,5 - Buenos Aires	0	1.970.589	1	0	0,00	12,50	12,50	0,00	0,00
91	Ruta Nacional Nº3 - San Miguel del Monte - Las Flores - Sección V: Km.184,5 - Km. 192,3 - Buenos Aires	0	2.326.806	1	0	0,00	12,50	12,50	0,00	0,00
51	Ruta Nacional Nº3 - San Miguel del Monte - Las Flores - Sección V: Km.184,5 - Km. 192,3 - Buenos Aires	0	2.326.806	1	0	0,00	12,50	12,50	0,00	0,00
92	Ruta Nacional Nº11 - Resistencia - Limite con Formosa - Autódromo Km.1.010 - Empalme Ruta Provincial Nº 90 Km.1.04 - Chaco	0	1.555.556	1	0	0,00	2,78	2,78	0,00	0,00
51	Ruta Nacional Nº11 - Resistencia - Limite con Formosa - Autódromo Km.1.010 - Empalme Ruta Provincial Nº 90 Km.1.04 - Chaco	0	1.555.556	1	0	0,00	2,78	2,78	0,00	0,00
93	Ruta Nacional Nº 38 - Río Ongolí - Catamarca: Acceso a Parque Industrial Km. 577,63 - Catamarca	0	277.778	1	0	0,00	8,33	8,33	0,00	0,00
51	Ruta Nacional Nº 38 - Río Ongolí - Catamarca: Acceso a Parque Industrial Km. 577,63 - Catamarca	0	277.778	1	0	0,00	8,33	8,33	0,00	0,00
94	Ruta Nacional Nº11 - Limite Sante Fe /Chaco - Los Palmares - Km. 922 - Km. 984 - Provincia del Chaco	0	476.190	1	0	0,00	4,17	4,17	0,00	0,00
51	Ruta Nacional Nº11 - Limite Sante Fe /Chaco - Los Palmares - Km. 922 - Km. 984 - Provincia del Chaco	0	476.190	1	0	0,00	4,17	4,17	0,00	0,00
95	Ruta Nacional Nº11 - Los Palmares - Resistencia - Km.984 - Km.1.007,6 - Provincia del Chaco	0	333.333	1	0	0,00	4,17	4,17	0,00	0,00
51	Ruta Nacional Nº11 - Los Palmares - Resistencia - Km.984 - Km.1.007,6 - Provincia del Chaco	0	333.333	1	0	0,00	4,17	4,17	0,00	0,00
96	Ruta Nacional Nº11 - Limite con Chaco - Empalme Ruta Nacional Nº81 - Km.1.103 - Tatane Km.1.140 - Formosa	0	2.289.429	52.227.406	52.227.405	1,27	35,90	35,90	0,00	3,68
51	Ruta Nacional Nº11 - Limite con Chaco - Empalme Ruta Nacional Nº81 - Km.1.103 - Tatane Km Km.1.119,5 - Provincia de Formosa	0	1.002.736	50.940.713	22.344.836	2,86	35,32	35,32	0,00	1,97
52	Ruta Nacional Nº11 - Limite con Chaco - Empalme Ruta Nacional Nº81 - Km.1.119,5 - Tatane Km.1.140 - Provincia de Formosa	0	1.286.693	1.286.693	29.882.568	0,00	36,36	36,36	0,00	5,04
97	Ruta Nacional Nº11 - Limite con Chaco - Empalme Ruta Nacional Nº81 - Tatane Km.1.140 - Km.1.160 - Formosa	44.631.401	163.407.339	166.241.785	156.419.163	16,15	38,70	38,70	7,70	35,04
51	Ruta Nacional Nº11 - Limite con Chaco - Empalme Ruta Nacional Nº81 - Tatane Km.1.140 - Km.1.160 - Formosa	44.631.401	163.407.339	166.241.785	156.419.163	16,15	38,70	38,70	7,70	35,04

98		Ruta Nacional N°11 - Límite con Chaco - Empalme Ruta Nacional N°81 - Km.1.160 - Acceso Sur a Formosa Km.1.170 - Formosa	0	564.053	71.478.122	69.804.880	2,40	36,60	36,60	5,43	13,58
	51	Ruta Nacional N°11 - Límite con Chaco - Empalme Ruta Nacional N°81 - Km.1.160 - Acceso Sur a Formosa Km.1.170 - Formosa	0	564.053	71.478.122	69.804.880	2,40	36,60	36,60	5,43	13,58
99		Ruta Nacional N°11-Límite con Chaco-Emp. Ruta Nacional N°81-Rotonda Virgen del Carmen Km.1.170-Emp. Ruta Nacional N°81 Km.1.184	0	1.305.397	1	0	0,00	4,17	4,17	0,00	0,00
	51	Ruta Nacional N°11-Límite con Chaco-Emp. Ruta Nacional N°81-Rotonda Virgen del Carmen Km.1.170-Emp. Ruta Nacional N°81 Km.1.184	0	1.305.397	1	0	0,00	4,17	4,17	0,00	0,00
16		Obras de Mejoramiento y Reposición de Puentes - Fase II Ruta Nacional N° 40 - Empalme Ruta Nacional N° 60 - Belén - Puentes sobre Río La Totorá y Río El Tambillo	0	266.667	1	0	0,00	8,33	8,33	0,00	0,00
	1	Ruta Nacional N° 40 - Empalme Ruta Nacional N° 60 - Belén - Puentes sobre Río La Totorá y Río El Tambillo	0	266.667	1	0	0,00	8,33	8,33	0,00	0,00
	51	Ruta Nacional N° 40 - Empalme Ruta Nacional N° 60 - Belén - Puentes sobre Río La Totorá y Río El Tambillo	0	266.667	1	0	0,00	8,33	8,33	0,00	0,00
	3	Ruta Nacional N° 14 - Puente sobre Arroyo Liso - Km. 811,54 -	0	333.333	1	0	0,00	8,33	8,33	0,00	0,00
	51	Ruta Nacional N° 14 - Puente sobre Arroyo Liso - Km. 811,54 -	0	333.333	1	0	0,00	8,33	8,33	0,00	0,00
	4	Ruta Nacional N° 50 - Orán - Límite con Bolivia - Puente sobre Río Pescado - Km. 42	0	100.000	1	0	0,00	2,78	2,78	0,00	0,00
	51	Ruta Nacional N° 50 - Orán - Límite con Bolivia - Puente sobre Río Pescado - Km. 42	0	100.000	1	0	0,00	2,78	2,78	0,00	0,00
	5	Ruta Sin Número - Puente Santa Fe - Paraná	0	2.422.222	1	0	0,00	1,48	1,48	0,00	0,00
	51	Ruta Sin Número - Puente Santa Fe - Paraná	0	2.422.222	1	0	0,00	1,48	1,48	0,00	0,00
	6	Ruta N° 68 - Cafayate Talapamya - Río Santa María Km. 9,31	0	444.444	1	0	0,00	4,17	4,17	0,00	0,00
	51	Ruta N° 68 - Cafayate Talapamya - Río Santa María Km. 9,31	0	444.444	1	0	0,00	4,17	4,17	0,00	0,00
	7	Ruta Nacional N° 9 - San Pedro - Calilegua -	0	277.778	1	0	0,00	4,17	4,17	0,00	0,00
	51	Ruta Nacional N° 9 - San Pedro - Calilegua -	0	277.778	1	0	0,00	4,17	4,17	0,00	0,00
	8	Ruta Nacional N° 9 - Empalme Ruta Nacional N° A012 - Empalme Ruta Nacional N° A008 - Puente Arroyo Saladillo	0	333.333	1	0	0,00	5,56	5,56	0,00	0,00
	51	Ruta Nacional N° 9 - Empalme Ruta Nacional N° A012 - Empalme Ruta Nacional N° A008 - Puente Arroyo Saladillo	0	333.333	1	0	0,00	5,56	5,56	0,00	0,00
	9	Ruta Nacional N° 12 - Arroyo Piray Mini - Km. 1549,52 -	0	269.741	1	0	0,00	5,56	5,56	0,00	0,00
	51	Ruta Nacional N° 12 - Arroyo Piray Mini - Km. 1549,52 -	0	269.741	1	0	0,00	5,56	5,56	0,00	0,00
	10	Ruta Nacional N° 105 - Arroyo Pindapoy Grande Km. 14,47	0	260.000	1	0	0,00	5,56	5,56	0,00	0,00
	51	Ruta Nacional N° 105 - Arroyo Pindapoy Grande Km. 14,47	0	260.000	1	0	0,00	5,56	5,56	0,00	0,00
	11	Avenida 27 de Febrero entre Autopista Presidente Cámpora y Avenida Escalada	0	592.593	1	0	0,00	8,33	8,33	0,00	0,00
	51	Avenida 27 de Febrero entre Autopista Presidente Cámpora y Avenida Escalada	0	592.593	1	0	0,00	8,33	8,33	0,00	0,00
	12	Ruta Nacional N° 40 - Tramo: Cafayate - San Carlos , Sección: Km. 4348 (Río Yacochuya) - Km. 4351 (Río San Antonio)	0	277.778	1	0	0,00	8,33	8,33	0,00	0,00
	51	Ruta Nacional N° 40 - Tramo: Cafayate - San Carlos , Sección: Km. 4348 (Río Yacochuya) - Km. 4351 (Río San Antonio)	0	277.778	1	0	0,00	8,33	8,33	0,00	0,00
	13	Ruta Nacional N°9 - Empalme Ruta Nacional N° 52 - Tilcara - Puente sobre Arroyo Huichaira Km.1.771,49 - Jujuy	0	562.963	1	0	0,00	5,56	5,56	0,00	0,00
	51	Ruta Nacional N°9 - Empalme Ruta Nacional N° 52 - Tilcara - Puente sobre Arroyo Huichaira Km.1.771,49 - Jujuy	0	562.963	1	0	0,00	5,56	5,56	0,00	0,00
	14	Ruta Nacional N°9 Autopista - Límite Buenos Aires/ Santa Fe - Arroyo Seco - Puente sobre Arroyo Pavón Km. 253,64 - Santa Fe	0	368.000	1	0	0,00	8,33	8,33	0,00	0,00

51	Ruta Nacional N°9 Autopista - Límite Buenos Aires/ Santa Fe - Arroyo Seco - Puente sobre Arroyo Pavón Km. 253,64 - Santa Fe	0	368.000	1	0	0,00	8,33	8,33	0,00	0,00
15	Ruta Nacional N°64 - La Banda Ruta Nacional N° 34 - Puente sobre Río Dulce - Km. 4,18 - Santiago del Estero	0	1.972.250	1	0	0,00	50,00	50,00	0,00	0,00
51	Ruta Nacional N°64 - La Banda Ruta Nacional N° 34 - Puente sobre Río Dulce - Km. 4,18 - Santiago del Estero	0	1.972.250	1	0	0,00	50,00	50,00	0,00	0,00
16	Ruta Nacional N° 16 - Joaquín V. Gonzalez - Metán - Puente sobre Río Juramento - Salta	0	3.958.417	5.267.324	3.572.595	0,00	58,33	58,33	23,84	29,24
51	Ruta Nacional N° 16 - Joaquín V. Gonzalez - Metán - Puente sobre Río Juramento - Salta	0	3.958.417	5.267.324	3.572.595	0,00	58,33	58,33	23,84	29,24
17	Ruta Nacional N°11 - Rancho Malvinas - Límite Internacional con Paraguay - Sección Puente San Ignacio Loyola	0	222.222	1	0	0,00	5,56	5,56	0,00	0,00
51	Ruta Nacional N°11 - Rancho Malvinas - Límite Internacional con Paraguay - Sección Puente San Ignacio Loyola	0	222.222	1	0	0,00	5,56	5,56	0,00	0,00
18	Ruta Nacional N°12 - Jardín America - Puerto Rico - Sección Puente Cuña Pirú	0	429.630	1	0	0,00	5,56	5,56	0,00	0,00
51	Ruta Nacional N°12 - Jardín America - Puerto Rico - Sección Puente Cuña Pirú	0	429.630	1	0	0,00	5,56	5,56	0,00	0,00
19	Ruta Nacional N° 40 - Tramo: Angastaco - Cachi - Sección: Km. 4.415,12 - Km. 4.472,25	0	555.556	1	0	0,00	5,56	5,56	0,00	0,00
51	Ruta Nacional N° 40 - Tramo: Angastaco - Cachi - Sección: Km. 4.415,12 - Km. 4.472,25	0	555.556	1	0	0,00	5,56	5,56	0,00	0,00
20	Ruta Nacional N° 20 - Tramo: Empalme Ruta Provincial N° 5 B - Empalme Ruta Nacional N° 79 (Quines) - Sección: Puente Km. 264	0	550.000	1	0	0,00	25,00	25,00	0,00	0,00
51	Ruta Nacional N° 20 - Tramo: Empalme Ruta Provincial N° 5 B - Empalme Ruta Nacional N° 79 (Quines) - Sección: Puente Km. 264	0	550.000	1	0	0,00	25,00	25,00	0,00	0,00
21	RN N° 9 - Tramo: A008 - A012 -Sección: Canal Hernandez (Km 308,95) - Canal Neruda (Km 310,65) y Canal San Sebastian (Km 311,41)	0	282.389	1	0	0,00	8,33	8,33	0,00	0,00
51	RN N° 9 - Tramo: A008 - A012 -Sección: Canal Hernandez (Km 308,95) - Canal Neruda (Km 310,65) y Canal San Sebastian (Km 311,41)	0	282.389	1	0	0,00	8,33	8,33	0,00	0,00
22	Ruta Nacional N° 9 - Tramo: Rafaela - Sunchales - Sección: Arroyo Calaveras (Km. 232,76)	0	885.926	1	0	0,00	5,56	5,56	0,00	0,00
51	Ruta Nacional N° 9 - Tramo: Rafaela - Sunchales - Sección: Arroyo Calaveras (Km. 232,76)	0	885.926	1	0	0,00	5,56	5,56	0,00	0,00
23	Ruta Nacional N° 168 - Tramo: Viaducto Laguna Setubal - Tunel Subfluvial	0	288.889	1	0	0,00	8,33	8,33	0,00	0,00
51	Ruta Nacional N° 168 - Tramo: Viaducto Laguna Setubal - Tunel Subfluvial	0	288.889	1	0	0,00	8,33	8,33	0,00	0,00
24	Ruta Nacional N° 64 - Tramo: Bañado de Ovanta - Límite con Tucumán - Sección: Bañado de Ovanta	0	414.815	562.693	562.692	0,00	25,00	25,00	14,77	14,77
51	Ruta Nacional N° 64 - Tramo: Bañado de Ovanta - Límite con Tucumán - Sección: Bañado de Ovanta	0	414.815	562.693	562.692	0,00	25,00	25,00	14,77	14,77
25	Ruta Nacional N° 3 - Tramo: Límite Río Negro /Chubut - Puerto Madryn - Sección: Puente sobre Arroyo Verde (Km. 1.307,15)	0	833.333	1	0	0,00	12,50	12,50	0,00	0,00
51	Ruta Nacional N° 3 - Tramo: Límite Río Negro /Chubut - Puerto Madryn - Sección: Puente sobre Arroyo Verde (Km. 1.307,15)	0	833.333	1	0	0,00	12,50	12,50	0,00	0,00
26	Ruta Nacional N° 12; Tramo: Arroyo Santa María - Ita -Ibate; Sección: Arroyo Santa María	0	350.000	1	0	0,00	8,33	8,33	0,00	0,00
51	Ruta Nacional N° 12; Tramo: Arroyo Santa María - Ita -Ibate; Sección: Arroyo Santa María	0	350.000	1	0	0,00	8,33	8,33	0,00	0,00

17	27	Ruta Nacional N° 14; Tramo: Cuay Chico - Empalme Ruta Provincial N° 40; Secciones: Varias	0	476.190	1	0	0,00	4,17	4,17	0,00	0,00
	51	Ruta Nacional N° 14; Tramo: Cuay Chico - Empalme Ruta Provincial N° 40; Secciones: Varias	0	476.190	1	0	0,00	4,17	4,17	0,00	0,00
	28	Ruta Nacional N° 34; Tramo: Río Zora - Límite Jujuy / Salta; Sección: km. 1278,23	0	433.333	1	0	0,00	12,50	12,50	0,00	0,00
	51	Ruta Nacional N° 34; Tramo: Río Zora - Límite Jujuy / Salta; Sección: km. 1278,23	0	433.333	1	0	0,00	12,50	12,50	0,00	0,00
	1	Mejoramiento y Reposición de Rutas Fase IX Ruta Nacional N°11 - Cruz del Norte - Virgen del Carmen - Progresiva 1.170,3 - Progresiva 1.176,15 - Formosa	0	452.651	1	0	0,00	4,17	4,17	0,00	0,00
	51	Ruta Nacional N°11 - Cruz del Norte - Virgen del Carmen - Progresiva 1.170,3 - Progresiva 1.176,15 - Formosa	0	452.651	1	0	0,00	4,17	4,17	0,00	0,00
	2	Ruta Nacional N°11 - Límite con Chaco - Límite con Paraguay - Tramo: Clorinda - Límite con Paraguay - Formosa	0	1.111.000	1	0	0,00	5,56	5,56	0,00	0,00
	51	Ruta Nacional N°11 - Límite con Chaco - Límite con Paraguay - Tramo: Clorinda - Límite con Paraguay - Formosa	0	1.111.000	1	0	0,00	5,56	5,56	0,00	0,00
	3	Ruta Nacional N°52 - Empalme Ruta Provincial N°70 - Límite con Chile - Subcampamento Centro de Frontera Paso de Jama - Jujuy	0	333.333	1	0	0,00	8,33	8,33	0,00	0,00
	51	Ruta Nacional N°52 - Empalme Ruta Provincial N°70 - Límite con Chile - Subcampamento Centro de Frontera Paso de Jama - Jujuy	0	333.333	1	0	0,00	8,33	8,33	0,00	0,00
	4	Ruta Nacional N°11-Resistencia-Límite con Formosa-Empalme Ruta Provincial N° 90 Km.1.044-Empalme Ruta Provincial N° 37 Km.1.076	0	1.137.778	1	0	0,00	2,78	2,78	0,00	0,00
	51	Ruta Nacional N°11-Resistencia-Límite con Formosa-Empalme Ruta Provincial N° 90 Km.1.044-Empalme Ruta Provincial N° 37 Km.1.076	0	1.137.778	1	0	0,00	2,78	2,78	0,00	0,00
	5	Ruta Nacional N°11 - Resistencia - Límite con Formosa - Empalme Ruta Provincial N°37 Km.1.076 - Límite con Formosa - Chaco	0	960.000	1	0	0,00	2,78	2,78	0,00	0,00
	51	Ruta Nacional N°11 - Resistencia - Límite con Formosa - Empalme Ruta Provincial N°37 Km.1.076 - Límite con Formosa - Chaco	0	960.000	1	0	0,00	2,78	2,78	0,00	0,00
	6	Ruta Nacional N°16-Autovía Makallé-Presidente Roque Sáenz Peña-Tramo I: Peaje Makallé Km.59,82-Presidentencia de la Plaza Km.114,51	0	2.000.000	1	0	0,00	2,78	2,78	0,00	0,00
	51	Ruta Nacional N°16-Autovía Makallé-Presidente Roque Sáenz Peña-Tramo I: Peaje Makallé Km.59,82-Presidentencia de la Plaza Km.114,51	0	2.000.000	1	0	0,00	2,78	2,78	0,00	0,00
	7	Ruta Nacional N°16-Autovía Makallé-Presidente Roque Sáenz Peña-Tramo II: Presidencia de la Plaza Km.114,51-Quitilipi Km..154,36	0	1.477.778	1	0	0,00	2,78	2,78	0,00	0,00
	51	Ruta Nacional N°16-Autovía Makallé-Presidente Roque Sáenz Peña-Tramo II: Presidencia de la Plaza Km.114,51-Quitilipi Km..154,36	0	1.477.778	1	0	0,00	2,78	2,78	0,00	0,00
	8	Ruta Nacional N°16-Autovía Makallé-Pte. Roque Sáenz Peña-Tramo III:Quitilipi Km.154,36-Pte. Roque Sáenz Peña Km.176,15	0	1.142.857	1	0	0,00	4,17	4,17	0,00	0,00
	51	Ruta Nacional N°16-Autovía Makallé-Pte. Roque Sáenz Peña-Tramo III:Quitilipi Km.154,36-Pte. Roque Sáenz Peña Km.176,15	0	1.142.857	1	0	0,00	4,17	4,17	0,00	0,00
9	Ruta Nacional N°12 - Intersección Ruta Nacional N°9 - Intersección Ruta Nacional N°6 - Planta Zárate - Buenos Aires	0	6.017.000	1	0	0,00	100,00	100,00	0,00	0,00	

	51	Ruta Nacional N°12 - Intersección Ruta Nacional N°9 - Intersección Ruta Nacional N°6 - Planta Zárate - Buenos Aires	0	6.017.000	1	0	0,00	100,00	100,00	0,00	0,00
10		Ruta Nacional N°7 - San Martín - Mendoza - Km.1.036 (Calle Urquiza) - Mendoza	0	666.667	1	0	0,00	5,56	5,56	0,00	0,00
	51	Ruta Nacional N°7 - San Martín - Mendoza - Km.1.036 (Calle Urquiza) - Mendoza	0	666.667	1	0	0,00	5,56	5,56	0,00	0,00
11		Ruta Nacional N° 9 - Arraga - Santiago del Estero - Km.1.131,01 Campamento Contreras - Santiago del Estero	0	277.778	1	0	0,00	8,33	8,33	0,00	0,00
	51	Ruta Nacional N° 9 - Arraga - Santiago del Estero - Km.1.131,01 Campamento Contreras - Santiago del Estero	0	277.778	1	0	0,00	8,33	8,33	0,00	0,00
12		Ruta Nacional N°14 - Empalme Ruta Provincial N°126 - Empalm Ruta Nacional N°117 - Progresiva 472,20 - Progresiva 475,20	0	272.222	1	0	0,00	8,33	8,33	0,00	0,00
	51	Ruta Nacional N°14 - Empalme Ruta Provincial N°126 - Empalm Ruta Nacional N°117 - Progresiva 472,20 - Progresiva 475,20	0	272.222	1	0	0,00	8,33	8,33	0,00	0,00
13		Ruta Nacional N° 151 - Límite con Río Negro - Empalme Ruta Provincial N°20 - Km.150,18 - Km.156,70 - La Pampa	0	359.089	1	0	0,00	8,33	8,33	0,00	0,00
	51	Ruta Nacional N° 151 - Límite con Río Negro - Empalme Ruta Provincial N°20 - Km.150,18 - Km.156,70 - La Pampa	0	359.089	1	0	0,00	8,33	8,33	0,00	0,00
14		Ruta Nacional N°22 - Arroyito - Plaza Huin cul - Km.1.269,64 - Km.1.317,52 - Neuquén	0	1.333.333	1	0	0,00	2,78	2,78	0,00	0,00
	51	Ruta Nacional N°22 - Arroyito - Plaza Huin cul - Km.1.269,64 - Km.1.317,52 - Neuquén	0	1.333.333	1	0	0,00	2,78	2,78	0,00	0,00
15		RN N°151 y Variante 22-Cipolletti-Plottier-Variante 22:Cruce RN N°151/Punto D-RN N°151:Emp. RN N°22-Emp. Av. Circunvalación	0	1.055.556	1	0	0,00	2,78	2,78	0,00	0,00
	51	RN N°151 y Variante 22-Cipolletti-Plottier-Variante 22:Cruce RN N°151/Punto D-RN N°151:Emp. RN N°22-Emp. Av. Circunvalación	0	1.055.556	1	0	0,00	2,78	2,78	0,00	0,00
16		Ruta Nacional N°3 - Límite con Buenos Aires - Km.970 - Rotond: de Acceso a Viedma Km. 966 - Km. 968,5 - Río Negro	0	444.444	1	0	0,00	8,33	8,33	0,00	0,00
	51	Ruta Nacional N°3 - Límite con Buenos Aires - Km.970 - Rotond: de Acceso a Viedma Km. 966 - Km. 968,5 - Río Negro	0	444.444	1	0	0,00	8,33	8,33	0,00	0,00
17		Ruta Nacional N°3-Chinchnales-Cipolletti-Acceso Parque Industrial Cipolletti Km.1.212,35-Empalme Ruta Nacional N°151 Km.1.215,80	0	518.519	1	0	0,00	5,56	5,56	0,00	0,00
	51	Ruta Nacional N°3-Chinchnales-Cipolletti-Acceso Parque Industrial Cipolletti Km.1.212,35-Empalme Ruta Nacional N°151 Km.1.215,80	0	518.519	1	0	0,00	5,56	5,56	0,00	0,00
18		Ruta Nacional N°151-Empalme Ruta Nacional N°22-Cinco Saltos- Tramo: Empalmes Av. de Circunvalación Cipolletti Km.2,9-Cinco Saltos	0	476.190	1	0	0,00	4,17	4,17	0,00	0,00
	51	Ruta Nacional N°151-Empalme Ruta Nacional N°22-Cinco Saltos- Tramo: Empalmes Av. de Circunvalación Cipolletti Km.2,9-Cinco Saltos	0	476.190	1	0	0,00	4,17	4,17	0,00	0,00
19		Ruta Nacional N°145 - Bardas Blancas - Hito Pehuenche - Tramo: Bardas Blancas - Las Loicas - Mendoza (CAF N° 4538)	0	332.370	38.615.164	26.731.758	3,22	77,42	77,42	3,50	27,93
	51	Ruta Nacional N°145 - Bardas Blancas - Hito Pehuenche - Tramo: Bardas Blancas - Las Loicas - Mendoza (CAF N° 4538)	0	332.370	38.615.164	26.731.758	3,22	77,42	77,42	3,50	27,93

20		Ruta Nacional N°14 - Empalme Ruta Nacional N°120 - Límite co Misiones - Progresiva 756,57 - Progresiva 783,68 - Corrientes	0	1.556.000	1	0	0,00	8,33	8,33	0,00	0,00
	51	Ruta Nacional N°14 - Empalme Ruta Nacional N°120 - Límite co Misiones - Progresiva 756,57 - Progresiva 783,68 - Corrientes	0	1.556.000	1	0	0,00	8,33	8,33	0,00	0,00
21		Ruta Nacional N°34 - Río Ledesma - Límite Salta /Jujuy - Calilegua - Yuto - Etapa I: Secciones Varias - Jujuy	0	311.111	1	0	0,00	8,33	8,33	0,00	0,00
	51	Ruta Nacional N°34 - Río Ledesma - Límite Salta /Jujuy - Calilegua - Yuto - Etapa I: Secciones Varias - Jujuy	0	311.111	1	0	0,00	8,33	8,33	0,00	0,00
22		Ruta Nacional N°34 - Río Ledesma - Límite Salta /Jujuy - Calilegua - Yuto - Etapa II: Secciones Varias - Jujuy	0	311.111	1	0	0,00	8,33	8,33	0,00	0,00
	51	Ruta Nacional N°34 - Río Ledesma - Límite Salta /Jujuy - Calilegua - Yuto - Etapa II: Secciones Varias - Jujuy	0	311.111	1	0	0,00	8,33	8,33	0,00	0,00
23		Ruta Nacional N°9 - El Carmen - San Salvador de Jujuy - Acceso a El Carmen - Los Alisos - Jujuy	0	388.889	1	0	0,00	8,33	8,33	0,00	0,00
	51	Ruta Nacional N°9 - El Carmen - San Salvador de Jujuy - Acceso a El Carmen - Los Alisos - Jujuy	0	388.889	1	0	0,00	8,33	8,33	0,00	0,00
24		Ruta Nacional N°9 - Río León - Humahuaca - Volcán - Humahuaca - Secciones Varias - Etapa I - Jujuy	0	307.407	1	0	0,00	5,56	5,56	0,00	0,00
	51	Ruta Nacional N°9 - Río León - Humahuaca - Volcán - Humahuaca - Secciones Varias - Etapa I - Jujuy	0	307.407	1	0	0,00	5,56	5,56	0,00	0,00
25		Ruta Nacional N°9 - Río León - Humahuaca - Volcán - Humahuaca - Secciones Varias - Etapa II - Jujuy	0	340.741	1	0	0,00	5,56	5,56	0,00	0,00
	51	Ruta Nacional N°9 - Río León - Humahuaca - Volcán - Humahuaca - Secciones Varias - Etapa II - Jujuy	0	340.741	1	0	0,00	5,56	5,56	0,00	0,00
26		Ruta Nacional N°34-Río Grande-Río Zora-Km.1.197/Km.1.200,3-Km.1.200,9/Km.1.204,3-Km.1.212,9/Km.1.216-Km.1.216,4/Km.1.219,4-Jujuy	0	218.519	1	0	0,00	5,56	5,56	0,00	0,00
	51	Ruta Nacional N°34-Río Grande-Río Zora-Km.1.197/Km.1.200,3-Km.1.200,9/Km.1.204,3-Km.1.212,9/Km.1.216-Km.1.216,4/Km.1.219,4-Jujuy	0	218.519	1	0	0,00	5,56	5,56	0,00	0,00
27		Ruta Nacional N°34-Río Grande-Río Zora-Km.1.220,65/Km.1.224,65-Km.1.231,38/Km.1.234,4-Km.1.236-Km.1.240-Jujuy	0	172.593	1	0	0,00	5,56	5,56	0,00	0,00
	51	Ruta Nacional N°34-Río Grande-Río Zora-Km.1.220,65/Km.1.224,65-Km.1.231,38/Km.1.234,4-Km.1.236-Km.1.240-Jujuy	0	172.593	1	0	0,00	5,56	5,56	0,00	0,00
28		Ruta Nacional N°259 - Trevelin - Empalme Ruta Provincial N° 17 Km. 38,11 - Km.42,87	0	516.667	1	0	0,00	12,50	12,50	0,00	0,00
	51	Ruta Nacional N°259 - Trevelin - Empalme Ruta Provincial N° 17 Km. 38,11 - Km.42,87	0	516.667	1	0	0,00	12,50	12,50	0,00	0,00
29		Ruta Nacional N°3 - Trevelin - Puerto Madryn - Construcción Rotonda	0	4.879.000	1	0	0,00	8,33	8,33	0,00	0,00
	51	Ruta Nacional N°3 - Trevelin - Puerto Madryn - Construcción Rotonda - Sección I	0	2.080.000	0	0	0,00	8,33	8,33	0,00	0,00
	52	Ruta Nacional N°3 - Trevelin - Puerto Madryn - Construcción Rotonda - Sección II	0	1.389.000	0	0	0,00	8,33	8,33	0,00	0,00
	53	Ruta Nacional N°3 - Trevelin - Puerto Madryn - Construcción Rotonda - Sección III	0	1.410.000	1	0	0,00	8,33	8,33	0,00	0,00
30		RN N° 3-Tr: Coronel Dorrego - Lte Coronel Rosales / Bahía Blanca - Sec.I: Km 590,18-Km 632,49 y Sección II: Km 632,49-Km 670,59	0	2.666.667	1	0	0,00	2,08	2,08	0,00	0,00
	51	RN N° 3-Tr: Coronel Dorrego - Lte Coronel Rosales / Bahía Blanca - Sec.I: Km 590,18-Km 632,49 y Sección II: Km 632,49-Km 670,59	0	2.666.667	1	0	0,00	2,08	2,08	0,00	0,00

31		Ruta Nacional N° 3 y Ruta Nacional N° 228 - Tramo: Tres Arroyos -Sección: Construcción de Variantes	0	1.288.889	1	0	0,00	2,78	2,78	0,00	0,00
	51	Ruta Nacional N° 3 y Ruta Nacional N° 228 - Tramo: Tres Arroyos -Sección: Construcción de Variantes	0	1.288.889	1	0	0,00	2,78	2,78	0,00	0,00
32		Ruta Nacional N° 174 - Tramo: Rosario - Victoria - Sección: Límite Interporovincial - Empalme Ruta Provincial N° 11	0	2.222.222	1	0	0,00	2,08	2,08	0,00	0,00
	51	Ruta Nacional N° 174 - Tramo: Rosario - Victoria - Sección: Límite Interporovincial - Empalme Ruta Provincial N° 11	0	2.222.222	1	0	0,00	2,08	2,08	0,00	0,00
33		Ruta Nacional N° 142 - Tramo: Gustavo André - Empalme Ruta Nacional N° 20 - Sección: Km. 74,00 - Km. 112,50	0	1.093.400	1	0	0,00	12,50	12,50	0,00	0,00
	51	Ruta Nacional N° 142 - Tramo: Gustavo André - Empalme Ruta Nacional N° 20 - Sección: Km. 74,00 - Km. 112,50	0	1.093.400	1	0	0,00	12,50	12,50	0,00	0,00
34		RN N° 14 - Tramo: Pasaje Dos Hermanas - Empalme RN N° 101 - Sección: Progresiva 1.116,86 - Progresiva 1.127,42	0	344.444	1	0	0,00	8,33	8,33	0,00	0,00
	51	RN N° 14 - Tramo: Pasaje Dos Hermanas - Empalme RN N° 101 - Sección: Progresiva 1.116,86 - Progresiva 1.127,42	0	344.444	1	0	0,00	8,33	8,33	0,00	0,00
35		Ruta Nacional N° 40 - Tramo: La Dársena - Payogastilla - Sección: Km. 4.382,86 - Km. 4.393,65	0	333.333	1	0	0,00	8,33	8,33	0,00	0,00
	51	Ruta Nacional N° 40 - Tramo: La Dársena - Payogastilla - Sección: Km. 4.382,86 - Km. 4.393,65	0	333.333	1	0	0,00	8,33	8,33	0,00	0,00
36		Ruta Nacional N° 40 - Tramo: Tramo: La Dársena - Payogastilla - Sección: Km. 4.370,70 - Km. 4.382,86	0	333.333	1	0	0,00	8,33	8,33	0,00	0,00
	51	Ruta Nacional N° 40 - Tramo: Tramo: La Dársena - Payogastilla - Sección: Km. 4.370,70 - Km. 4.382,86	0	333.333	1	0	0,00	8,33	8,33	0,00	0,00
37		Ruta Nacional N° 11 - Tramo: San Lorenzo - Maciel - Sección: Km. 338,900 - Km. 340,400	0	602.867	1	0	0,00	12,50	12,50	0,00	0,00
	51	Ruta Nacional N° 11 - Tramo: San Lorenzo - Maciel - Sección: Km. 338,900 - Km. 340,400	0	602.867	1	0	0,00	12,50	12,50	0,00	0,00
38		Ruta Nacional N° 64 - Tramo: Bañado de Ovanta - Límite con Tucumán - Sección: Paso Externo por Bañado de Ovanta	0	1.667.000	1	0	0,00	8,33	8,33	0,00	0,00
	51	Ruta Nacional N° 64 - Tramo: Bañado de Ovanta - Límite con Tucumán - Sección: Paso Externo por Bañado de Ovanta	0	1.667.000	1	0	0,00	8,33	8,33	0,00	0,00
39		Ruta Nacional N° 141 - Tramo: Limite con La Rioja - Empalme Ruta Provincial N° 510 - Sección: Km. 81,96 - Km. 108	0	1.556.000	1	0	0,00	5,56	5,56	0,00	0,00
	51	Ruta Nacional N° 141 - Tramo: Limite con La Rioja - Empalme Ruta Provincial N° 510 - Sección: Km. 81,96 - Km. 108	0	1.556.000	1	0	0,00	5,56	5,56	0,00	0,00
40		Ruta Nacional N° 22 - Tramo: Empalme Ruta Provincial N° 2 - Límite con Chaco - Sección: Km. 768,7 - Km. 813	0	482.924	1	0	0,00	4,17	4,17	0,00	0,00
	51	Ruta Nacional N° 22 - Tramo: Empalme Ruta Provincial N° 2 - Límite con Chaco - Sección: Km. 768,7 - Km. 813	0	482.924	1	0	0,00	4,17	4,17	0,00	0,00
41		Ruta Nacional N° 3 - Tramo: Empalme Ruta Provincial N° 37 - Empalme Ruta Provincial N° 39 - Sección: Km. 1.819 - Km. 1.822	0	845.000	1	0	0,00	12,50	12,50	0,00	0,00
	51	Ruta Nacional N° 3 - Tramo: Empalme Ruta Provincial N° 37 - Empalme Ruta Provincial N° 39 - Sección: Km. 1.819 - Km. 1.822	0	845.000	1	0	0,00	12,50	12,50	0,00	0,00
42		Remodelación de campamento Zapala. Provincia del Neuquén	0	140.878	1	0	0,00	4,17	4,17	0,00	0,00
	51	Remodelación de campamento Zapala. Provincia del Neuquén	0	140.878	1	0	0,00	4,17	4,17	0,00	0,00
43		Ruta Nacional N° 40 - Tramo: Campamento Chos Malal	0	140.878	1	0	0,00	4,17	4,17	0,00	0,00
	51	Ruta Nacional N° 40 - Tramo: Campamento Chos Malal	0	140.878	1	0	0,00	4,17	4,17	0,00	0,00
44		Ruta Nacional N° 237 - Tramo: Piedra del Águila - Puente Sobre Río Collón Cura - Sección: Km. 1.505 - Km. 1.517	0	1.667.000	1	0	0,00	8,33	8,33	0,00	0,00

51		Ruta Nacional N° 237 - Tramo: Piedra del Águila - Puente Sobre Río Collón Cura - Sección: Km. 1.505 - Km. 1.517	0	1.667.000	1	0	0,00	8,33	8,33	0,00	0,00
45		Ruta Nacional N° 158 - Tramo: San Francisco - Las Varillas - Sección: Km. 34 - Km. 76	0	1.926.000	1	0	0,00	5,56	5,56	0,00	0,00
51		Ruta Nacional N° 158 - Tramo: San Francisco - Las Varillas - Sección: Km. 34 - Km. 76	0	1.926.000	1	0	0,00	5,56	5,56	0,00	0,00
46		RN N° 9 - Tramo: Ballesteros - Villa María - Empalme RN N° 158 - Sección: Enlace RN N° 9 Y RN N° 158	0	431.822	1	0	0,00	2,78	2,78	0,00	0,00
51		RN N° 9 - Tramo: Ballesteros - Villa María - Empalme RN N° 158 - Sección: Enlace RN N° 9 Y RN N° 158	0	431.822	1	0	0,00	2,78	2,78	0,00	0,00
47		Ruta Nacional N° 66;Tramo: Empalme Ruta Nacional N° 9- Empalme Ruta Nacional N° 34 (El Cuarteadero); Sección: Palpal Río Perico	0	833.333	1	0	0,00	25,00	25,00	0,00	0,00
51		Ruta Nacional N° 66;Tramo: Empalme Ruta Nacional N° 9- Empalme Ruta Nacional N° 34 (El Cuarteadero); Sección: Palpal Río Perico	0	833.333	1	0	0,00	25,00	25,00	0,00	0,00
48		RN N° 1V66; Tramo: Empalme RN N° 66 - Empalme RN N° 34; Sección: Empalme RN N° 66 - Empalme RN N° 34	0	833.333	1	0	0,00	25,00	25,00	0,00	0,00
51		RN N° 1V66; Tramo: Empalme RN N° 66 - Empalme RN N° 34; Sección: Empalme RN N° 66 - Empalme RN N° 34	0	833.333	1	0	0,00	25,00	25,00	0,00	0,00
49		Ruta Nacional N° 142; Tramo: Gustavo Andre - Límite Mendoza / San Juan; Sección: Sección I: km. 35 - km. 74	0	1.166.667	1	0	0,00	12,50	12,50	0,00	0,00
51		Ruta Nacional N° 142; Tramo: Gustavo Andre - Límite Mendoza / San Juan; Sección: Sección I: km. 35 - km. 74	0	1.166.667	1	0	0,00	12,50	12,50	0,00	0,00
50		Ruta Nacional N° 142; Tramo: Gustavo Andre - Límite Mendoza / San Juan; Sección: Sección II: km. 74 - km. 112	0	1.093.400	1	0	0,00	12,50	12,50	0,00	0,00
51		Ruta Nacional N° 142; Tramo: Gustavo Andre - Límite Mendoza / San Juan; Sección: Sección II: km. 74 - km. 112	0	1.093.400	1	0	0,00	12,50	12,50	0,00	0,00
51		Ruta Nacional N° 7; Tramo: San Martin - Mendoza; Sección: km. 1007,13 - km. 1015,57	0	1.000.000	1	0	0,00	16,67	16,67	0,00	0,00
51		Ruta Nacional N° 7; Tramo: San Martin - Mendoza; Sección: km. 1007,13 - km. 1015,57	0	1.000.000	1	0	0,00	16,67	16,67	0,00	0,00
52		Ruta Nacional N° 7; Tramo: San Martin - Mendoza; Sección: km. 998,68 - km. 1007,13	0	857.143	1	0	0,00	14,29	14,29	0,00	0,00
51		Ruta Nacional N° 7; Tramo: San Martin - Mendoza; Sección: km. 998,68 - km. 1007,13	0	857.143	1	0	0,00	14,29	14,29	0,00	0,00
53		Ruta Nacional N° 7; Tramo: San Martin - Mendoza; Sección: km. 1015,57 - 1036,43	0	544.444	1	0	0,00	8,33	8,33	0,00	0,00
51		Ruta Nacional N° 7; Tramo: San Martin - Mendoza; Sección: km. 1015,57 - 1036,43	0	544.444	1	0	0,00	8,33	8,33	0,00	0,00
54		Ruta Nacional N° 3; Tramo: Tolhuin - Kosovo; Sección: km. 2949,94 - km. 2974,47	0	185.185	1	0	0,00	5,56	5,56	0,00	0,00
51		Ruta Nacional N° 3; Tramo: Tolhuin - Kosovo; Sección: km. 2949,94 - km. 2974,47	0	185.185	1	0	0,00	5,56	5,56	0,00	0,00
26	1	Sistema de Contratos de Recuperación y Mantenimiento CREMA I (Préstamo 4295)									
35		Malla 114	48.709.464	50.000	6.796.957	6.721.340	100,00	0,00	0,00	0,00	0,00
51		Malla 114	48.709.464	50.000	6.796.957	6.721.340	100,00	0,00	0,00	0,00	0,00
41		Malla 211	55.334.283	50.000	1	0	100,00	0,00	0,00	0,00	0,00
51		Malla 211	55.334.283	50.000	1	0	100,00	0,00	0,00	0,00	0,00
46		Malla 506	43.652.221	188.000	1	0	100,00	0,00	0,00	0,00	0,00
51		Malla 506	43.652.221	188.000	1	0	100,00	0,00	0,00	0,00	0,00
47		Malla 208	31.712.962	88.000	1	0	100,00	0,00	0,00	0,00	0,00
51		Malla 208	31.712.962	88.000	1	0	100,00	0,00	0,00	0,00	0,00
54		Malla 111	29.018.069	137.000	810.113	0	100,00	0,00	0,00	0,00	0,00
51		Malla 111	29.018.069	137.000	810.113	0	100,00	0,00	0,00	0,00	0,00
66		Malla 120	59.438.401	1.782.000	1.443.925	1.443.924	100,00	0,00	0,00	0,00	0,00

2	51	Malla 120 CREMA II (Préstamo 4295)	59.438.401	1.782.000	1.443.925	1.443.924	100,00	0,00	0,00	0,00	0,00
	24	Malla 131 - Ruta Nacional Nro. 40 S	82.442.230	50.000	1	0	100,00	0,00	0,00	0,00	0,00
	51	Malla 131 - Ruta Nacional Nro. 40 S	82.442.230	50.000	1	0	100,00	0,00	0,00	0,00	0,00
	37	Malla 338 - Rutas Nacionales Nros. 81 y 95	55.591.002	172.000	1	0	100,00	0,00	0,00	0,00	0,00
	51	Malla 338 - Rutas Nacionales Nros. 81 y 95	55.591.002	172.000	1	0	100,00	0,00	0,00	0,00	0,00
	66	RN N° 40-150 - Tramo: Malla 306 - San Juan - Sección: Chimbas - Límite con La Rioja y Empalme RNN° 40N - Arrequeintin	25.793.278	1.742.000	1	0	100,00	0,00	0,00	0,00	0,00
	51	RN N° 40-150 - Tramo: Malla 306 - San Juan - Sección: Chimbas - Límite con La Rioja y Empalme RNN° 40N - Arrequeintin	25.793.278	1.742.000	1	0	100,00	0,00	0,00	0,00	0,00
	68	Ruta 35 Malla 116 A	46.223.993	50.000	1	0	100,00	0,00	0,00	0,00	0,00
	51	Ruta 35 Malla 116 A	46.223.993	50.000	1	0	100,00	0,00	0,00	0,00	0,00
	69	Ruta 35 Malla 116 B	85.643.911	1.000	21.831.001	21.830.999	100,00	0,00	0,00	0,00	0,00
	51	Ruta 35 Malla 116 B	85.643.911	1.000	21.831.001	21.830.999	100,00	0,00	0,00	0,00	0,00
	70	Ruta 35 Malla 117 A	80.516.055	50.000	1	0	100,00	0,00	0,00	0,00	0,00
	51	Ruta 35 Malla 117 A	80.516.055	50.000	1	0	100,00	0,00	0,00	0,00	0,00
	78	Rutas 60 y 157 Malla 408 A	52.933.718	1.000	1.725.938	1.725.937	100,00	0,00	0,00	0,00	0,00
	51	Rutas 60 y 157 Malla 408 A	52.933.718	1.000	1.725.938	1.725.937	100,00	0,00	0,00	0,00	0,00
	79	RN N° 38-60 - Tramo: Malla 408 B - La Rioja - Catamarca - Sección: Límite con La Rioja - km 576,37 y Empalme RNN°38 - Aimogasta	70.089.848	2.136.000	1	0	100,00	0,00	0,00	0,00	0,00
	51	RN N° 38-60 - Tramo: Malla 408 B - La Rioja - Catamarca - Sección: Límite con La Rioja - km 576,37 y Empalme RNN°38 - Aimogasta	70.089.848	2.136.000	1	0	100,00	0,00	0,00	0,00	0,00
	80	Ruta 60 Malla 408 C	56.881.452	50.000	1	0	100,00	0,00	0,00	0,00	0,00
	51	Ruta 60 Malla 408 C	56.881.452	50.000	1	0	100,00	0,00	0,00	0,00	0,00
	81	Ruta Nacional N° 157 - Tramo: Malla 409 A - Tucumán - Sección: Emp. RPN° 329 (Monteagudo) - Tucumán	26.299.617	628.000	627.920	0	100,00	0,00	0,00	0,00	0,00
	51	Ruta Nacional N° 157 - Tramo: Malla 409 A - Tucumán - Sección: Emp. RPN° 329 (Monteagudo) - Tucumán	26.299.617	628.000	627.920	0	100,00	0,00	0,00	0,00	0,00
	94	Malla 215 Ruta 33	43.968.786	50.000	1	0	100,00	0,00	0,00	0,00	0,00
	51	Malla 215 Ruta 33	43.968.786	50.000	1	0	100,00	0,00	0,00	0,00	0,00
	95	Malla 216 A Ruta 33	43.722.741	63.000	1	0	100,00	0,00	0,00	0,00	0,00
	51	Malla 216 A Ruta 33	43.722.741	63.000	1	0	100,00	0,00	0,00	0,00	0,00
	97	Malla 117 B (2)	78.733.740	19.000	52.378.879	46.820.868	91,25	8,75	8,75	0,68	9,99
	51	Malla 117 B (2)	78.733.740	19.000	52.378.879	46.820.868	91,25	8,75	8,75	0,68	9,99
	98	Malla 216 B Ruta 33	41.829.095	50.000	1	0	100,00	0,00	0,00	0,00	0,00
	51	Malla 216 B Ruta 33	41.829.095	50.000	1	0	100,00	0,00	0,00	0,00	0,00
3		CREMA III (8° Préstamo "Gestión de Activos Viales")									
	1	Malla 209B - II	0	100.000	1	0	0,00	4,44	4,44	0,00	0,00
	51	Malla 209B - II	0	100.000	1	0	0,00	4,44	4,44	0,00	0,00
	3	Malla 513A	43.335.733	375.000	1	0	100,00	0,00	0,00	0,00	0,00
	51	Malla 513A	43.335.733	375.000	1	0	100,00	0,00	0,00	0,00	0,00
	5	Malla 103- II	50.253.293	50.000	1	0	100,00	0,00	0,00	0,00	0,00
	51	Malla 103- II	50.253.293	50.000	1	0	100,00	0,00	0,00	0,00	0,00
	6	Malla 113- II	0	4.133.227	1	0	0,00	31,11	31,11	0,00	0,00
	51	Malla 113- II	0	4.133.227	1	0	0,00	31,11	31,11	0,00	0,00
	7	Malla 301- II	70.985.948	1.157.250	2.376.284	2.376.284	100,00	0,00	0,00	0,00	0,00
	51	Malla 301- II	70.985.948	1.157.250	2.376.284	2.376.284	100,00	0,00	0,00	0,00	0,00
	8	Malla 129	49.149.599	50.000	1	0	100,00	0,00	0,00	0,00	0,00
	51	Malla 129	49.149.599	50.000	1	0	100,00	0,00	0,00	0,00	0,00
	9	Malla 205	211.305.922	1.000	20.955.106	17.788.985	99,17	0,83	0,83	0,00	0,69
	51	Malla 205	211.305.922	1.000	20.955.106	17.788.985	99,17	0,83	0,83	0,00	0,69
	10	Malla 330 (2)	170.763.066	3.796.500	44.491.449	27.418.148	99,68	0,32	0,32	1,10	4,39
	51	Malla 330 (2)	170.763.066	3.796.500	44.491.449	27.418.148	99,68	0,32	0,32	1,10	4,39

11		Malla 332	73.252.542	900.000	1	0	100,00	0,00	0,00	0,00	0,00	0,00
	51	Malla 332	73.252.542	900.000	1	0	100,00	0,00	0,00	0,00	0,00	0,00
12		Malla 402B- II	62.055.335	50.000	1.608.170	1.608.170	100,00	0,00	0,00	0,00	0,00	0,00
	51	Malla 402B- II	62.055.335	50.000	1.608.170	1.608.170	100,00	0,00	0,00	0,00	0,00	0,00
13		Malla 404- II	60.358.610	108.000	1	0	100,00	0,00	0,00	0,00	0,00	0,00
	51	Malla 404- II	60.358.610	108.000	1	0	100,00	0,00	0,00	0,00	0,00	0,00
14		Malla 407	59.893.212	48.000	1	0	100,00	0,00	0,00	0,00	0,00	0,00
	51	Malla 407	59.893.212	48.000	1	0	100,00	0,00	0,00	0,00	0,00	0,00
15		Malla 408D	47.323.737	892.000	173.974	0	100,00	0,00	0,00	0,00	0,00	0,00
	51	Malla 408D	47.323.737	892.000	173.974	0	100,00	0,00	0,00	0,00	0,00	0,00
16		Malla 513B (2)	79.665.868	3.138.400	9.549.423	6.529.956	98,78	1,22	1,22	0,00	1,23	1,23
	51	Malla 513B (2)	79.665.868	3.138.400	9.549.423	6.529.956	98,78	1,22	1,22	0,00	1,23	1,23
17		Malla 101B- II	0	240.067	1	0	0,00	4,44	4,44	0,00	0,00	0,00
	51	Malla 101B- II	0	240.067	1	0	0,00	4,44	4,44	0,00	0,00	0,00
20		Malla 104 - II (2)	82.880.367	1.123.857	16.554.000	16.327.310	95,95	3,74	3,74	3,06	6,19	6,19
	51	Malla 104 - II (2)	82.880.367	1.123.857	16.554.000	16.327.310	95,95	3,74	3,74	3,06	6,19	6,19
21		Malla 108A - II	52.011.849	50.000	1	0	100,00	0,00	0,00	0,00	0,00	0,00
	51	Malla 108A - II	52.011.849	50.000	1	0	100,00	0,00	0,00	0,00	0,00	0,00
22		Malla 109 - II	297.714.683	13.811.250	71.407.488	71.407.487	97,53	2,47	2,47	0,00	2,47	2,47
	51	Malla 109 - II	297.714.683	13.811.250	71.407.488	71.407.487	97,53	2,47	2,47	0,00	2,47	2,47
23		Malla 207/304 - II	50.497.833	50.000	1	0	100,00	0,00	0,00	0,00	0,00	0,00
	51	Malla 207/304 - II	50.497.833	50.000	1	0	100,00	0,00	0,00	0,00	0,00	0,00
24		Malla 302 - II	69.903.907	1.000	52.081.461	49.675.753	97,89	2,11	2,11	0,00	0,85	0,85
	51	Malla 302 - II	69.903.907	1.000	52.081.461	49.675.753	97,89	2,11	2,11	0,00	0,85	0,85
25		Malla 312 - II	125.940.556	6.279.200	37.164.492	32.673.386	91,61	6,71	6,71	0,63	8,39	8,39
	51	Malla 312 - II	125.940.556	6.279.200	37.164.492	32.673.386	91,61	6,71	6,71	0,63	8,39	8,39
26		Malla 402A - II	49.465.290	50.000	121.700	0	100,00	0,00	0,00	0,00	0,00	0,00
	51	Malla 402A - II	49.465.290	50.000	121.700	0	100,00	0,00	0,00	0,00	0,00	0,00
27		Malla 507 (2)	87.378.877	1.000	9.408.962	9.408.961	98,41	1,59	1,59	0,66	2,25	2,25
	51	Malla 507 - II (2)	87.378.877	1.000	9.408.962	9.408.961	98,41	1,59	1,59	0,66	2,25	2,25
28		Malla 105 - II	0	419.971	1	0	0,00	4,44	4,44	0,00	0,00	0,00
	51	Malla 105 - II	0	419.971	1	0	0,00	4,44	4,44	0,00	0,00	0,00
29		Malla 123A	86.630.108	1.000	876.323	876.323	98,17	1,83	1,83	0,00	0,00	0,00
	51	Malla 123A	86.630.108	1.000	876.323	876.323	98,17	1,83	1,83	0,00	0,00	0,00
30		Malla 133 (2)	178.229.153	1.000	43.917.021	43.917.020	96,48	3,52	3,52	0,31	7,42	7,42
	51	Malla 133 (2)	178.229.153	1.000	43.917.021	43.917.020	96,48	3,52	3,52	0,31	7,42	7,42
31		Malla 209C	43.225.464	13.000.909	1	0	17,64	6,34	6,34	0,00	0,00	0,00
	51	Malla 209C	43.225.464	13.000.909	1	0	17,64	6,34	6,34	0,00	0,00	0,00
32		Malla 212	178.038.697	63.159.467	54.532.206	54.532.205	62,87	19,80	19,80	0,30	4,03	4,03
	51	Malla 212	178.038.697	63.159.467	54.532.206	54.532.205	62,87	19,80	19,80	0,30	4,03	4,03
33		Malla 230	0	2.982.107	1	0	0,00	31,11	31,11	0,00	0,00	0,00
	51	Malla 230	0	2.982.107	1	0	0,00	31,11	31,11	0,00	0,00	0,00
34		Malla 431 (2)	288.164.208	5.102.800	77.286.178	74.435.393	96,59	3,41	3,41	0,03	3,70	3,70
	51	Malla 431 (2)	288.164.208	5.102.800	77.286.178	74.435.393	96,59	3,41	3,41	0,03	3,70	3,70
35		Malla 437	147.986.108	1.000	45.420.580	39.603.361	95,05	4,95	4,95	0,71	3,95	3,95
	51	Malla 437	147.986.108	1.000	45.420.580	39.603.361	95,05	4,95	4,95	0,71	3,95	3,95
36		Malla 441	97.131.678	50.000	1	0	100,00	0,00	0,00	0,00	0,00	0,00
	51	Malla 441	97.131.678	50.000	1	0	100,00	0,00	0,00	0,00	0,00	0,00
37		Malla 532	0	9.312.480	53.530.713	53.530.712	0,00	40,00	40,00	11,78	18,56	18,56
	51	Malla 532	0	9.312.480	53.530.713	53.530.712	0,00	40,00	40,00	11,78	18,56	18,56
38		Malla 632	149.688.230	50.000	1	0	100,00	0,00	0,00	0,00	0,00	0,00
	51	Malla 632	149.688.230	50.000	1	0	100,00	0,00	0,00	0,00	0,00	0,00
39		Malla 106 - II	157.642.026	1.000	28.961.980	28.961.978	100,00	0,00	0,00	0,00	0,00	0,00
	51	Malla 106 - II	157.642.026	1.000	28.961.980	28.961.978	100,00	0,00	0,00	0,00	0,00	0,00
40		Malla 107A - II	105.658.625	50.000	1	0	100,00	0,00	0,00	0,00	0,00	0,00
	51	Malla 107A - II	105.658.625	50.000	1	0	100,00	0,00	0,00	0,00	0,00	0,00
41		Malla 108B - II (2)	170.218.491	1.000	2.068.742	2.068.740	99,89	0,11	0,11	0,00	1,46	1,46

	51	Malla 108B - II (2)	170.218.491	1.000	2.068.742	2.068.742	99,89	0,11	0,11	0,00	1,46
42		Malla 201A - II	0	8.724.867	82.987.546	71.323.285	0,00	40,00	40,00	10,69	17,96
	51	Malla 201A - II	0	8.724.867	82.987.546	71.323.285	0,00	40,00	40,00	10,69	17,96
43		Malla 201B - II	0	2.405.458	1	0	0,00	31,11	31,11	0,00	0,00
	51	Malla 201B - II	0	2.405.458	1	0	0,00	31,11	31,11	0,00	0,00
44		Malla 206 - II	166.376.927	1.000	1	0	100,00	0,00	0,00	0,00	0,00
	51	Malla 206 - II	166.376.927	1.000	1	0	100,00	0,00	0,00	0,00	0,00
45		Malla 305 - II	79.124.432	1.000	16.023.838	9.113.786	97,91	2,09	2,09	0,00	2,08
	51	Malla 305 - II	79.124.432	1.000	16.023.838	9.113.786	97,91	2,09	2,09	0,00	2,08
46		Malla 401B - II (2)	122.893.073	1.000	19.231.458	16.315.179	98,88	1,12	1,12	0,37	1,48
	51	Malla 401B - II (2)	122.893.073	1.000	19.231.458	16.315.179	98,88	1,12	1,12	0,37	1,48
47		Malla 504 - II (2)	316.347.618	5.816.167	25.360.651	17.836.485	99,05	0,95	0,95	0,59	2,38
	51	Malla 504 - II (2)	154.303.180	1.637.667	21.182.151	6.405.806	99,47	0,53	0,53	0,51	2,04
	52	RN14 MALLA 539 CAMPO GRANDE EMP RP20 (2)	162.044.438	4.178.500	4.178.500	11.430.679	98,62	1,38	1,38	0,67	2,72
48		Malla 505 - II	142.887.885	7.975.909	19.075.686	19.075.685	98,29	1,71	1,71	0,00	0,00
	51	Malla 505 - II	142.887.885	7.975.909	19.075.686	19.075.685	98,29	1,71	1,71	0,00	0,00
4		CREMA IV - FTN									
1		Malla 130	0	4.705.533	1	0	0,00	40,00	40,00	0,00	0,00
	51	Malla 130	0	4.705.533	1	0	0,00	40,00	40,00	0,00	0,00
2		Malla 132	168.662.314	1.000	1.132.870	991.429	100,00	0,00	0,00	0,00	0,00
	51	Malla 132	168.662.314	1.000	1.132.870	991.429	100,00	0,00	0,00	0,00	0,00
4		Malla 313 A - Provincia de Mendoza	92.561.793	1.953.200	25.973.639	22.635.343	98,27	1,73	1,73	0,00	1,64
	51	Malla 313 A - Provincia de Mendoza	92.561.793	1.953.200	25.973.639	22.635.343	98,27	1,73	1,73	0,00	1,64
5		Malla 313 B - Provincia de Mendoza (2)	86.785.556	1.000	10.259.761	2.385.953	96,57	3,43	3,43	1,22	4,64
	51	Malla 313 B - Provincia de Mendoza (2)	86.785.556	1.000	10.259.761	2.385.953	96,57	3,43	3,43	1,22	4,64
6		Malla 334 (2)	95.826.757	6.035.556	8.687.614	8.687.613	96,28	2,13	2,13	1,16	4,65
	51	Malla 334 (2)	95.826.757	6.035.556	8.687.614	8.687.613	96,28	2,13	2,13	1,16	4,65
7		Malla 533 (2)	130.121.822	5.988.000	11.147.183	9.818.410	98,59	1,41	1,41	0,46	1,88
	51	Malla 533 (2)	130.121.822	5.988.000	11.147.183	9.818.410	98,59	1,41	1,41	0,46	1,88
8		Malla 534 (2)	95.839.430	1.000	17.943.260	16.958.895	97,91	2,09	2,09	0,68	2,77
	51	Malla 534 (2)	95.839.430	1.000	17.943.260	16.958.895	97,91	2,09	2,09	0,68	2,77
9		Malla 603	136.833.514	1.000	20.618.301	20.618.300	100,00	0,00	0,00	0,00	0,00
	51	Malla 603	136.833.514	1.000	20.618.301	20.618.300	100,00	0,00	0,00	0,00	0,00
11		Malla 501 - II	75.573.855	1.000	23.206.219	23.206.217	97,51	2,49	2,49	0,00	2,49
	51	Malla 501 - II	75.573.855	1.000	23.206.219	23.206.217	97,51	2,49	2,49	0,00	2,49
12		Malla 506 - II	0	3.274.542	1	0	0,00	31,11	31,11	0,00	0,00
	51	Malla 506 - II	0	3.274.542	1	0	0,00	31,11	31,11	0,00	0,00
14		Malla 432	134.285.553	50.000	1	0	100,00	0,00	0,00	0,00	0,00
	51	Malla 432	134.285.553	50.000	1	0	100,00	0,00	0,00	0,00	0,00
15		Malla 435	0	1.006.400	1	0	0,00	31,11	31,11	0,00	0,00
	51	Malla 435	0	1.006.400	1	0	0,00	31,11	31,11	0,00	0,00
17		Malla 440	0	314.800	1	0	0,00	4,44	4,44	0,00	0,00
	51	Malla 440	0	314.800	1	0	0,00	4,44	4,44	0,00	0,00
18		Malla 531	262.842.002	8.875.706	7.215.763	7.215.762	90,86	9,14	9,14	0,00	0,00
	51	Malla 531	262.842.002	8.875.706	7.215.763	7.215.762	90,86	9,14	9,14	0,00	0,00
19		Malla 535	0	1.929.004	1	0	0,00	31,11	31,11	0,00	0,00
	51	Malla 535	0	1.929.004	1	0	0,00	31,11	31,11	0,00	0,00
20		Malla 101A - II	0	148.493	1	0	0,00	4,44	4,44	0,00	0,00
	51	Malla 101A - II	0	148.493	1	0	0,00	4,44	4,44	0,00	0,00
21		Malla 107 B - II - Provincia de Chubut	134.837.969	50.000	4.882.411	4.882.410	100,00	0,00	0,00	0,00	0,00
	51	Malla 107 B - II - Provincia de Chubut	134.837.969	50.000	4.882.411	4.882.410	100,00	0,00	0,00	0,00	0,00
22		Malla 111 - II	43.088.881	15.505.143	11.296.226	11.296.225	54,57	45,43	45,43	0,00	0,29
	51	Malla 111 - II	43.088.881	15.505.143	11.296.226	11.296.225	54,57	45,43	45,43	0,00	0,29
23		Malla 120 - II (2)	215.246.573	6.680.500	26.728.883	26.728.882	97,21	1,86	1,86	0,75	3,00
	51	Malla 120 - II (2)	215.246.573	6.680.500	26.728.883	26.728.882	97,21	1,86	1,86	0,75	3,00
25		Malla 208 - II	190.199.537	1.606.000	13.602.178	13.602.177	96,99	2,58	2,58	0,65	2,60
	51	Malla 208 - II	190.199.537	1.606.000	13.602.178	13.602.177	96,99	2,58	2,58	0,65	2,60

26		Malla 209A - II		2.096.800	1	0	0,00	31,11	31,11	0,00	0,00
	51	Malla 209A - II		2.096.800	1	0	0,00	31,11	31,11	0,00	0,00
27		Malla 135		308.000	1	0	0,00	4,44	4,44	0,00	0,00
	51	Malla 135		308.000	1	0	0,00	4,44	4,44	0,00	0,00
28		Malla 136		329.487	1	0	0,00	4,44	4,44	0,00	0,00
	51	Malla 136		329.487	1	0	0,00	4,44	4,44	0,00	0,00
29		Malla 309 - II	148.155.605	1.000	4.479.063	4.479.063	100,00	0,00	0,00	0,00	0,00
	51	Malla 309 - II	148.155.605	1.000	4.479.063	4.479.063	100,00	0,00	0,00	0,00	0,00
30		Malla 401A - II (2)	248.113.282	1.000	4.801.530	1.658.576	100,00	0,00	0,00	0,20	1,13
	51	Malla 401A - II (2)	248.113.282	1.000	4.801.530	1.658.576	100,00	0,00	0,00	0,20	1,13
31		Malla 405A- II	185.720.872	1.000	21.403.232	21.403.230	97,52	2,48	2,48	0,00	0,99
	51	Malla 405A- II	185.720.872	1.000	21.403.232	21.403.230	97,52	2,48	2,48	0,00	0,99
32		Malla 406 - II (2)	193.103.172	17.924.000	21.162.248	11.724.471	98,91	1,09	1,09	0,53	1,37
	51	Malla 406 - II (2)	193.103.172	17.924.000	21.162.248	11.724.471	98,91	1,09	1,09	0,53	1,37
33		Malla 502 - II (2)	187.662.096	4.912.727	10.163.482	10.163.480	98,77	1,23	1,23	0,48	1,72
	51	Malla 502 - II (2)	187.662.096	4.912.727	10.163.482	10.163.480	98,77	1,23	1,23	0,48	1,72
34		Malla 503 - II	309.563.345	59.921.250	25.774.870	25.754.068	83,72	16,28	16,28	2,72	5,73
	51	Malla 503 - II	309.563.345	59.921.250	25.774.870	25.754.068	83,72	16,28	16,28	2,72	5,73
35		Malla 510 - II (2)	93.018.083	2.414.286	5.765.756	4.668.360	98,90	1,10	1,10	0,00	1,16
	51	Malla 510 - II (2)	93.018.083	2.414.286	5.765.756	4.668.360	98,90	1,10	1,10	0,00	1,16
36		Malla 211	53.511.522	65.774.323	17.764.518	17.764.517	29,23	33,97	33,97	0,00	1,83
	51	Malla 211	53.511.522	65.774.323	17.764.518	17.764.517	29,23	33,97	33,97	0,00	1,83
37		Malla 536 - I (2)	131.158.889	927.600	14.204.247	12.026.516	99,36	0,64	0,64	0,49	1,80
	51	Malla 536 - I (2)	131.158.889	927.600	14.204.247	12.026.516	99,36	0,64	0,64	0,49	1,80
38		Malla 537 - I	0	233.333	1	0	0,00	4,44	4,44	0,00	0,00
	51	Malla 537 - I	0	233.333	1	0	0,00	4,44	4,44	0,00	0,00
39		Malla 630 - I	157.997.535	71.409.857	10.693.813	9.839.484	51,75	26,32	26,32	0,42	2,10
	51	Malla 630 - I	157.997.535	71.409.857	10.693.813	9.839.484	51,75	26,32	26,32	0,42	2,10
41		Malla 233 - II	0	205.493	1	0	0,00	4,44	4,44	0,00	0,00
	51	Malla 233 - II	0	205.493	1	0	0,00	4,44	4,44	0,00	0,00
42		Malla 303	67.376.682	320.000	1	0	100,00	0,00	0,00	0,00	0,00
	51	Malla 303	67.376.682	320.000	1	0	100,00	0,00	0,00	0,00	0,00
43		Malla 336 - I	0	166.453	1	0	0,00	4,44	4,44	0,00	0,00
	51	Malla 336 - I	0	166.453	1	0	0,00	4,44	4,44	0,00	0,00
44		Malla 331 - I	0	207.520	1	0	0,00	4,44	4,44	0,00	0,00
	51	Malla 331 - I	0	207.520	1	0	0,00	4,44	4,44	0,00	0,00
45		Malla 114	0	29.745.959	26.591.447	26.260.962	8,88	12,15	12,15	0,00	0,00
	51	Malla 114	0	29.745.959	26.591.447	26.260.962	8,88	12,15	12,15	0,00	0,00
46		Malla 140 - I	178.836.948	1.000	8.079.996	8.079.995	97,87	2,13	2,13	0,09	0,65
	51	Malla 140 - I	178.836.948	1.000	8.079.996	8.079.995	97,87	2,13	2,13	0,09	0,65
48		Malla 634	109.663.209	82.019.733	30.414.345	30.414.343	37,97	25,67	25,67	1,68	4,02
	51	Malla 634	109.663.209	82.019.733	30.414.345	30.414.343	37,97	25,67	25,67	1,68	4,02
51		Malla 115	0	182.347	1	0	0,00	4,44	4,44	0,00	0,00
	51	Malla 115	0	182.347	1	0	0,00	4,44	4,44	0,00	0,00
52		Malla 311	63.889.483	878.000	1	0	100,00	0,00	0,00	0,00	0,00
	51	Malla 311	63.889.483	878.000	1	0	100,00	0,00	0,00	0,00	0,00
53		Malla 403	268.865.411	11.505.353	43.240.346	42.428.627	97,38	2,62	2,62	0,24	2,34
	51	Malla 403	268.865.411	11.505.353	43.240.346	42.428.627	97,38	2,62	2,62	0,24	2,34
54		Malla 308	156.535.177	84.694.573	9.673.639	9.673.637	61,04	35,96	35,96	0,49	1,62
	51	Malla 308	156.535.177	84.694.573	9.673.639	9.673.637	61,04	35,96	35,96	0,49	1,62
56		Malla 513 C	70.239.885	50.000	1	0	100,00	0,00	0,00	0,00	0,00
	51	Malla 513 C	70.239.885	50.000	1	0	100,00	0,00	0,00	0,00	0,00
60		Malla 434 (2)	240.074.739	1.000	38.160.425	38.160.423	97,02	2,98	2,98	4,05	5,30
	51	Malla 434 (2)	240.074.739	1.000	38.160.425	38.160.423	97,02	2,98	2,98	4,05	5,30
61		Malla 307	98.425.332	1.000	4.373.317	3.748.557	97,11	2,89	2,89	0,00	0,00
	51	Malla 307	98.425.332	1.000	4.373.317	3.748.557	97,11	2,89	2,89	0,00	0,00
66		Malla 314	95.093.727	3.104.545	8.117.496	8.117.496	98,16	1,84	1,84	0,00	1,83

	51	Malla 314	95.093.727	3.104.545	8.117.496	8.117.496	98,16	1,84	1,84	0,00	1,83
69		Malla 306	0	100.000	1	0	0,00	4,44	4,44	0,00	0,00
	51	Malla 306	0	100.000	1	0	0,00	4,44	4,44	0,00	0,00
70		Malla 339	0	1.052.524	1	0	0,00	31,11	31,11	0,00	0,00
	51	Malla 339	0	1.052.524	1	0	0,00	31,11	31,11	0,00	0,00
71		Malla 635	0	2.087.049	1	0	0,00	31,11	31,11	1,65	1,65
	51	Malla 635	0	2.087.049	1	0	0,00	31,11	31,11	1,65	1,65
72		Malla 137	0	1.792.720	1	0	0,00	31,11	31,11	0,00	0,00
	51	Malla 137	0	1.792.720	1	0	0,00	31,11	31,11	0,00	0,00
73		Malla 234	142.944.031	50.000.000	18.234.629	17.364.590	97,98	2,02	2,02	0,50	2,02
	51	Malla 234	142.944.031	50.000.000	18.234.629	17.364.590	97,98	2,02	2,02	0,50	2,02
74		R. 95 - Malla 508	155.838.330	24.510.667	8.185.957	8.185.955	92,44	7,56	7,56	0,00	0,00
	51	R. 95 - Malla 508	155.838.330	24.510.667	8.185.957	8.185.955	92,44	7,56	7,56	0,00	0,00
77		Malla 409 A	0	2.527.627	1	0	0,00	31,11	31,11	0,00	0,00
	51	Malla 409 A	0	2.527.627	1	0	0,00	31,11	31,11	0,00	0,00
78		R.9-11-33-34-A012 - Malla 202 B - Santa Fe	257.115.415	6.384.375	8.610.455	8.610.453	98,68	1,32	1,32	0,00	1,00
	51	R.9-11-33-34-A012 - Malla 202 B - Santa Fe	257.115.415	6.384.375	8.610.455	8.610.453	98,68	1,32	1,32	0,00	1,00
79		R. A007-168-Malla 232 - Santa fe	0	782.894	1	0	0,00	13,33	13,33	0,00	0,00
	51	R. A007-168-Malla 232 - Santa fe	0	782.894	1	0	0,00	13,33	13,33	0,00	0,00
80		Malla 235	0	3.369.182	1	0	0,00	31,11	31,11	0,00	0,00
	51	Malla 235	0	3.369.182	1	0	0,00	31,11	31,11	0,00	0,00
81		Malla 540	0	2.220.444	1	0	0,00	31,11	31,11	5,29	6,98
	51	Malla 540	0	2.220.444	1	0	0,00	31,11	31,11	5,29	6,98
82		Malla 439	0	2.454.773	1	0	0,00	31,11	31,11	0,00	0,00
	51	Malla 439	0	2.454.773	1	0	0,00	31,11	31,11	0,00	0,00
83		Malla 541	0	5.155.833	26.320.524	13.141.304	6,83	49,69	49,69	5,25	5,25
	51	Malla 541	0	5.155.833	26.320.524	13.141.304	6,83	49,69	49,69	5,25	5,25
84		Malla 408 D - Tucumán - Santiago del Estero	0	1.195.187	1	0	0,00	13,33	13,33	0,00	0,00
	51	Malla 408 D - Tucumán - Santiago del Estero	0	1.195.187	1	0	0,00	13,33	13,33	0,00	0,00
85		Malla 402 - A	69.564.993	7.721.600	7.640.195	7.640.194	85,62	7,67	7,67	1,49	4,97
	51	Malla 402 - A	69.564.993	7.721.600	7.640.195	7.640.194	85,62	7,67	7,67	1,49	4,97
86		Malla 402 - B	65.798.655	34.227.733	38.889.464	38.698.687	61,34	4,14	4,14	0,00	0,00
	51	Malla 402 - B	65.798.655	34.227.733	38.889.464	38.698.687	61,34	4,14	4,14	0,00	0,00
87		Malla 407	0	2.008.924	1	0	0,00	31,11	31,11	1,67	1,67
	51	Malla 407	0	2.008.924	1	0	0,00	31,11	31,11	1,67	1,67
88		Malla 302	0	2.688.676	181.024.979	181.024.978	1,66	52,45	52,45	13,49	41,38
	51	Malla 302	0	2.688.676	181.024.979	181.024.978	1,66	52,45	52,45	13,49	41,38
90		Malla 129	0	1.979.876	1	0	0,00	31,11	31,11	0,00	0,00
	51	Malla 129	0	1.979.876	1	0	0,00	31,11	31,11	0,00	0,00
91		Malla 301	0	2.510.667	50.374.396	47.479.161	6,78	49,72	49,72	3,32	6,05
	51	Malla 301	0	2.510.667	50.374.396	47.479.161	6,78	49,72	49,72	3,32	6,05
92		Malla103	0	30.092.390	35.644.442	35.644.441	1,73	52,41	52,41	0,22	5,88
	51	Malla103	0	30.092.390	35.644.442	35.644.441	1,73	52,41	52,41	0,22	5,88
93		Malla 108 A	0	293.880	1	0	0,00	4,44	4,44	0,00	0,00
	51	Malla 108 A	0	293.880	1	0	0,00	4,44	4,44	0,00	0,00
94		Malla 123 B	0	1.816.373	1	0	0,00	31,11	31,11	0,00	0,00
	51	Malla 123 B	0	1.816.373	1	0	0,00	31,11	31,11	0,00	0,00
95		Malla 109	0	3.458.898	1	0	0,00	31,11	31,11	0,00	0,00
	51	Malla 109	0	3.458.898	1	0	0,00	31,11	31,11	0,00	0,00
96		Malla 131	0	256.820	1	0	0,00	4,44	4,44	0,00	0,00
	51	Malla 131	0	256.820	1	0	0,00	4,44	4,44	0,00	0,00
97		Malla 207/304	0	514.607	1	0	0,00	4,44	4,44	0,00	0,00
	51	Malla 207/304	0	514.607	1	0	0,00	4,44	4,44	0,00	0,00
98		Malla 104	0	1.154.811	1	0	0,00	4,44	4,44	0,00	0,00
	51	Malla 104	0	1.154.811	1	0	0,00	4,44	4,44	0,00	0,00
99		Malla 116 A Bahía Blanca - Límite Buenos Aires - La Pampa	0	1.975.556	1	0	0,00	31,11	31,11	0,00	0,00
	51	Malla 116 A Bahía Blanca - Límite Buenos Aires - La Pampa	0	1.975.556	1	0	0,00	31,11	31,11	0,00	0,00

CREMA V											
1		Malla 340	0	2.977.200	1	0	0,00	31,11	31,11	0,00	0,00
	51	Malla 340	0	2.977.200	1	0	0,00	31,11	31,11	0,00	0,00
2		Malla 116 B	0	2.293.307	48.963.168	43.595.417	1,67	52,44	52,44	0,00	11,09
	51	Malla 116 B	0	2.293.307	48.963.168	43.595.417	1,67	52,44	52,44	0,00	11,09
3		Malla 117 A	0	2.022.213	1	0	0,00	31,11	31,11	0,00	0,00
	51	Malla 117 A	0	2.022.213	1	0	0,00	31,11	31,11	0,00	0,00
4		Malla 404	0	2.656.924	1	0	0,00	31,11	31,11	0,00	0,00
	51	Malla 404	0	2.656.924	1	0	0,00	31,11	31,11	0,00	0,00
6		Malla 542	0	2.459.244	1	0	0,00	31,11	31,11	0,00	0,00
	51	Malla 542	0	2.459.244	1	0	0,00	31,11	31,11	0,00	0,00
7		Malla 509	0	2.207.316	19.778.226	19.778.225	0,00	40,00	40,00	2,69	9,34
	51	Malla 509	0	2.207.316	19.778.226	19.778.225	0,00	40,00	40,00	2,69	9,34
8		Malla 513 B	0	620.704	1	0	0,00	4,44	4,44	0,00	0,00
	51	Malla 513 B	0	620.704	1	0	0,00	4,44	4,44	0,00	0,00
9		Malla 102 A	0	228.267	1	0	0,00	4,44	4,44	0,00	0,00
	51	Malla 102 A	0	228.267	1	0	0,00	4,44	4,44	0,00	0,00
10		Malla 102 B	0	222.222	1	0	0,00	4,44	4,44	0,00	0,00
	51	Malla 102 B	0	222.222	1	0	0,00	4,44	4,44	0,00	0,00
11		Malla 408 A	0	1.108.030	1	0	0,00	13,33	13,33	0,00	0,00
	51	Malla 408 A	0	1.108.030	1	0	0,00	13,33	13,33	0,00	0,00
12		Malla 408 B	91.844.324	44.240.533	104.372.348	104.372.347	70,49	15,74	15,74	1,36	18,66
	51	Malla 408 B	91.844.324	44.240.533	104.372.348	104.372.347	70,49	15,74	15,74	1,36	18,66
13		Malla 408 C	0	3.441.733	1	0	0,00	31,11	31,11	0,00	0,00
	51	Malla 408 C	0	3.441.733	1	0	0,00	31,11	31,11	0,00	0,00
14		Malla 215	0	115.367	1	0	0,00	4,44	4,44	0,00	0,00
	51	Malla 215	0	115.367	1	0	0,00	4,44	4,44	0,00	0,00
15		Malla 216 - A	0	121.251	1	0	0,00	4,44	4,44	0,00	0,00
	51	Malla 216 - A	0	121.251	1	0	0,00	4,44	4,44	0,00	0,00
16		Malla 216 - B	0	388.473	1	0	0,00	4,44	4,44	0,00	0,00
	51	Malla 216 - B	0	388.473	1	0	0,00	4,44	4,44	0,00	0,00
18		Malla 312	0	2.876.898	1	0	0,00	31,11	31,11	0,00	0,00
	51	Malla 312	0	2.876.898	1	0	0,00	31,11	31,11	0,00	0,00
19		Malla 117B	0	1.775.111	1	0	0,00	26,67	26,67	0,00	0,00
	51	Malla 117B	0	1.775.111	1	0	0,00	26,67	26,67	0,00	0,00
22		Malla 341	0	680.476	1	0	0,00	4,44	4,44	0,00	0,00
	51	Malla 341	0	680.476	1	0	0,00	4,44	4,44	0,00	0,00
23		Malla 601 - Ruta N° 3	0	241.333	1	0	0,00	4,44	4,44	0,00	0,00
	51	Malla 601 - Ruta N° 3	0	241.333	1	0	0,00	4,44	4,44	0,00	0,00
24		Malla 602 - Ruta N° 3	0	270.667	1	0	0,00	4,44	4,44	0,00	0,00
	51	Malla 602 - Ruta N° 3	0	270.667	1	0	0,00	4,44	4,44	0,00	0,00
25		Malla 543 - Ruta N° 12- Límite con Entre Ríos - Empalme Ruta Provincial N° 25	0	222.222	1	0	0,00	4,44	4,44	0,00	0,00
	51	Malla 543 - Ruta N° 12- Límite con Entre Ríos - Empalme Ruta Provincial N° 25	0	222.222	1	0	0,00	4,44	4,44	0,00	0,00
26		Malla 303 - Ruta N° 38 - y Ruta N° 75 - Empalme Ruta Nacional N° 74 (Patquía) - Límite con Catamarca / La Rioja -Aminga	0	2.798.969	1	0	0,00	31,11	31,11	0,00	0,00
	51	Malla 303 - Ruta N° 38 - y Ruta N° 75 - Empalme Ruta Nacional N° 74 (Patquía) - Límite con Catamarca / La Rioja -Aminga	0	2.798.969	1	0	0,00	31,11	31,11	0,00	0,00
27		Malla 441	0	588.573	1	0	0,00	13,33	13,33	0,00	0,00
	51	Malla 441	0	588.573	1	0	0,00	13,33	13,33	0,00	0,00
28		Malla 536	0	1.714.480	1	0	0,00	31,11	31,11	0,00	0,00
	51	Malla 536	0	1.714.480	1	0	0,00	31,11	31,11	0,00	0,00
29		Malla 632	0	1.314.596	1	0	0,00	31,11	31,11	0,00	0,00
	51	Malla 632	0	1.314.596	1	0	0,00	31,11	31,11	0,00	0,00

30		Malla 107 B	0	2.245.298		1	0	0,00	31,11	31,11	0,00	0,00
	51	Malla 107 B	0	2.245.298		1	0	0,00	31,11	31,11	0,00	0,00
31		Malla 236	0	2.828.284		1	0	0,00	31,11	31,11	0,00	0,00
	51	Malla 236	0	2.828.284		1	0	0,00	31,11	31,11	0,00	0,00
32		Malla 501	0	2.181.893		1	0	0,00	17,78	17,78	0,68	0,68
	51	Malla 501	0	2.181.893		1	0	0,00	17,78	17,78	0,68	0,68
33		Malla 534	0	1.892.444		1	0	0,00	31,11	31,11	0,00	0,00
	51	Malla 534	0	1.892.444		1	0	0,00	31,11	31,11	0,00	0,00
34		Malla 507	0	1.618.889		1	0	0,00	22,22	22,22	0,00	0,00
	51	Malla 507	0	1.618.889		1	0	0,00	22,22	22,22	0,00	0,00
36		Malla 513 C	0	1.313.033		1	0	0,00	13,33	13,33	0,00	0,00
	51	Malla 513 C	0	1.313.033		1	0	0,00	13,33	13,33	0,00	0,00
38		Malla 505	0	2.683.378		1	0	0,00	31,11	31,11	0,00	0,00
	51	Malla 505	0	2.683.378		1	0	0,00	31,11	31,11	0,00	0,00
39		Malla 432	0	365.651		1	0	0,00	4,44	4,44	0,00	0,00
	51	Malla 432	0	365.651		1	0	0,00	4,44	4,44	0,00	0,00
40		Malla 309	0	3.742.542	69.325.878	69.325.876	6,21	50,02	50,02	7,90	10,89	
	51	Malla 309	0	3.742.542	69.325.878	69.325.876	6,21	50,02	50,02	7,90	10,89	
41		Malla 311	0	689.298		1	0	0,00	4,44	4,44	0,00	0,00
	51	Malla 311	0	689.298		1	0	0,00	4,44	4,44	0,00	0,00
42		Malla330	0	303.418		1	0	0,00	4,44	4,44	0,00	0,00
	51	Malla 330	0	303.418		1	0	0,00	4,44	4,44	0,00	0,00
43		Malla 313 B	0	1.301.147		1	0	0,00	13,33	13,33	0,00	0,00
	51	Malla 313 B	0	1.301.147		1	0	0,00	13,33	13,33	0,00	0,00
44		Malla 313 A	0	1.822.018		1	0	0,00	31,11	31,11	0,00	0,00
	51	Malla 313 A	0	1.822.018		1	0	0,00	31,11	31,11	0,00	0,00
45		Malla 504	0	418.889		1	0	0,00	4,44	4,44	0,00	0,00
	51	Malla 504	0	418.889		1	0	0,00	4,44	4,44	0,00	0,00
46		Malla 133	0	274.978		1	0	0,00	4,44	4,44	0,00	0,00
	51	Malla 133	0	274.978		1	0	0,00	4,44	4,44	0,00	0,00
47		Malla 106	0	1.244.178	50.278.402	49.719.384	3,72	51,35	51,35	18,84	18,84	
	51	Malla 106	0	1.244.178	50.278.402	49.719.384	3,72	51,35	51,35	18,84	18,84	
48		Malla 123 A	0	188.467		1	0	0,00	4,44	4,44	0,00	0,00
	51	Malla 123 A	0	188.467		1	0	0,00	4,44	4,44	0,00	0,00
49		Malla 434	0	265.484		1	0	0,00	4,44	4,44	0,00	0,00
	51	Malla 434	0	265.484		1	0	0,00	4,44	4,44	0,00	0,00
50		Malla 305	0	1.073.679		1	0	0,00	13,33	13,33	0,00	0,00
	51	Malla 305	0	1.073.679		1	0	0,00	13,33	13,33	0,00	0,00
52		Malla 603	0	3.496.080	50.672.162	50.672.161	0,00	53,33	53,33	7,10	12,49	
	51	Malla 603	0	3.496.080	50.672.162	50.672.161	0,00	53,33	53,33	7,10	12,49	
53		Malla 437	0	2.781.360		1	0	0,00	31,11	31,11	0,00	0,00
	51	Malla 437	0	2.781.360		1	0	0,00	31,11	31,11	0,00	0,00
54		Malla 512	0	257.373		1	0	0,00	4,44	4,44	0,00	0,00
	51	Malla 512	0	257.373		1	0	0,00	4,44	4,44	0,00	0,00
55		Malla 545 - Ruta Nacional Nº 11 - Resistencia Km. 1001,37 - Ruta Provincial Nº 1 Km. 1143,95	0	2.057.902		1	0	0,00	31,11	31,11	0,00	0,00
	51	Malla 545 - Ruta Nacional Nº 11 - Resistencia Km. 1001,37 - Ruta Provincial Nº 1 Km. 1143,95	0	2.057.902		1	0	0,00	31,11	31,11	0,00	0,00
56		Malla 544-RN Nº 11A011-RP Nº 1 Km. 1143,95-Límite con Paraguay Km. 1294,17 y Empalme RN Nº 11 Km. 1287-Pte Pilcomayo Km. 1297	0	2.446.711		1	0	0,00	31,11	31,11	0,00	0,00
	51	Malla 544-RN Nº 11A011-RP Nº 1 Km. 1143,95-Límite con Paraguay Km. 1294,17 y Empalme RN Nº 11 Km. 1287-Pte Pilcomayo Km. 1297	0	2.446.711		1	0	0,00	31,11	31,11	0,00	0,00
57		Malla 539 - Ruta Nacional Nº 14 - Campo Grande Km. 915 - Empalme Ruta Provincial Nº 20 Gramado - Km. 1056,3	0	382.233		1	0	0,00	4,44	4,44	0,00	0,00

51	Malla 539 - Ruta Nacional Nº 14 - Campo Grande Km. 915 - Empalme Ruta Provincial Nº 20 Gramado - Km. 1056,3	0	382.233	1	0	0,00	4,44	4,44	0,00	0,00
58	Malla 406 RN Nº 34 y 50- San Pedro de Jujuy Km. 1195,8 - Emp. RN Nº 50 Km. 1329,12 y RN Nº 34 km 0 - Límite con Bolivia Km. 71,1	0	2.385.600	1	0	0,00	31,11	31,11	0,00	0,00
51	Malla 406 RN Nº 34 y 50- San Pedro de Jujuy Km. 1195,8 - Emp. RN Nº 50 Km. 1329,12 y RN Nº 34 km 0 - Límite con Bolivia Km. 71,1	0	2.385.600	1	0	0,00	31,11	31,11	0,00	0,00
59	Malla 307- RN Nº 20 y Nº 79 - Acceso a Quines: Km. 266,65- Límite con San Juan Km. 413,63 y Km. 0-Límite con La Rioja Km. 40,48	0	2.038.827	1	0	0,00	31,11	31,11	0,00	0,00
51	Malla 307- RN Nº 20 y Nº 79 - Acceso a Quines: Km. 266,65- Límite con San Juan Km. 413,63 y Km. 0-Límite con La Rioja Km. 40,48	0	2.038.827	1	0	0,00	31,11	31,11	0,00	0,00
60	Malla 205 - RN Nº 178 - Pergamino Km. 0 - Empa. RN Nº 33 Km. 112,89 y Acceso a Villa Eloisa Km.146,47 - Emp.RP Nº 65 Km. 206,81	0	611.167	1	0	0,00	4,44	4,44	0,00	0,00
51	Malla 205 - RN Nº 178 - Pergamino Km. 0 - Empa. RN Nº 33 Km. 112,89 y Acceso a Villa Eloisa Km.146,47 - Emp.RP Nº 65 Km. 206,81	0	611.167	1	0	0,00	4,44	4,44	0,00	0,00
61	Malla 431 A - Ruta Nacional Nº 34 - La Banda Km. 720 - Garmendia Km. 857	0	1.831.307	1	0	0,00	31,11	31,11	0,00	0,00
51	Malla 431 A - Ruta Nacional Nº 34 - La Banda Km. 720 - Garmendia Km. 857	0	1.831.307	1	0	0,00	31,11	31,11	0,00	0,00
62	Malla 431 B - Ruta Nacional Nº 34 - Garmendia Km. 857 - Rosario de la Frontera Km. 972	0	2.372.676	1	0	0,00	31,11	31,11	0,00	0,00
51	Malla 431 B - Ruta Nacional Nº 34 - Garmendia Km. 857 - Rosario de la Frontera Km. 972	0	2.372.676	1	0	0,00	31,11	31,11	0,00	0,00
63	Malla 234 - Ruta Nacional Nº 3 - Empalme Ruta Nacional Nº 252 Paraje el Guanaco - Acceso Colonia Los Álamos	0	282.751	1	0	0,00	2,37	2,37	0,00	0,00
51	Malla 234 - Ruta Nacional Nº 3 - Empalme Ruta Nacional Nº 252 Paraje el Guanaco - Acceso Colonia Los Álamos	0	282.751	1	0	0,00	2,37	2,37	0,00	0,00
64	Malla I - 237 - Ruta Nacional Nº33 Tramo: Bahía Blanca Km. 8,59 - Estancia Almaris (D) km. 162,23	0	3.022.222	1	0	0,00	31,11	31,11	0,00	0,00
51	Malla I - 237 - Ruta Nacional Nº33 Tramo: Bahía Blanca Km. 8,59 - Estancia Almaris (D) km. 162,23	0	3.022.222	1	0	0,00	31,11	31,11	0,00	0,00
65	Malla I - 238 Ruta Nacional Nº33 Tramo: Estanciaa Almaris(D) Km.162,23 - Inicio Rotonda Ruta Nacional Nº 5 Km.320,39	0	2.244.098	1	0	0,00	31,11	31,11	0,00	0,00
51	Malla I - 238 Ruta Nacional Nº33 Tramo: Estanciaa Almaris(D) Km.162,23 - Inicio Rotonda Ruta Nacional Nº 5 Km.320,39	0	2.244.098	1	0	0,00	31,11	31,11	0,00	0,00
66	Malla III - 208 Ruta Nacional Nº 3 Acceso Cnia. Los Alamos Km. 810,21 - Losa Aproximación Puente Basilio Villarino Km. 962,93	0	255.267	1	0	0,00	4,44	4,44	0,00	0,00
51	Malla III - 208 Ruta Nacional Nº 3 Acceso Cnia. Los Alamos Km. 810,21 - Losa Aproximación Puente Basilio Villarino Km. 962,93	0	255.267	1	0	0,00	4,44	4,44	0,00	0,00
67	Malla III - 405 A - Ruta Nacional Nº 89 - Empalme Ruta Provincial Nº 13, Chaco - Km. 386, Santiago del Estero	0	272.978	1	0	0,00	4,44	4,44	0,00	0,00
51	Malla III - 405 A - Ruta Nacional Nº 89 - Empalme Ruta Provincial Nº 13, Chaco - Km. 386, Santiago del Estero	0	272.978	1	0	0,00	4,44	4,44	0,00	0,00
68	Malla III - 107 A Ruta Nacional Nº 3 Acceso a Malaspina Km. 1693,06 - Empalme Ruta Provincial Nº 39 Km. 1822,55	0	287.756	1	0	0,00	4,44	4,44	0,00	0,00
51	Malla III - 107 A Ruta Nacional Nº 3 Acceso a Malaspina Km. 1693,06 - Empalme Ruta Provincial Nº 39 Km. 1822,55	0	287.756	1	0	0,00	4,44	4,44	0,00	0,00

69		Malla III - 204 Ruta Nacional Nº 9 - Villa del Totoral Km. 784,47 - Límite con Santiago del Estero Km. 910	0	242.807	1	0	0,00	4,44	4,44	0,00	0,00
	51	Malla III - 204 Ruta Nacional Nº 9 - Villa del Totoral Km. 784,47 - Límite con Santiago del Estero Km. 910	0	242.807	1	0	0,00	4,44	4,44	0,00	0,00
70		Malla III - 207 Ruta Nacional Nº 38 - Acceso a Cruz del Eje Km. 122,3 - Límite con La Rioja Km. 210,9	0	1.712.436	1	0	0,00	31,11	31,11	0,00	0,00
	51	Malla III - 207 Ruta Nacional Nº 38 - Acceso a Cruz del Eje Km. 122,3 - Límite con La Rioja Km. 210,9	0	1.712.436	1	0	0,00	31,11	31,11	0,00	0,00
71		Malla II - 132 - Rutas Nacionales Nº 143, 151 y V143 - Empalme Ruta Nacional Nº 151 - Límite con Mendoza - Empalme Ruta Provinci	0	253.444	1	0	0,00	4,44	4,44	0,00	0,00
	51	Malla II - 132 - Rutas Nacionales Nº 143, 151 y V143 - Empalme Ruta Nacional Nº 151 - Límite con Mendoza - Empalme Ruta Provinci	0	253.444	1	0	0,00	4,44	4,44	0,00	0,00
72		Malla III - 108 B - Ruta Nacional Nº 22 y Ruta Nacional Nº 250 - Empalme Ruta Nacional Nº251 - Chimpay - Pomona - Empalme Ruta N	0	433.444	1	0	0,00	4,44	4,44	0,00	0,00
	51	Malla III - 108 B - Ruta Nacional Nº 22 y Ruta Nacional Nº 250 - Empalme Ruta Nacional Nº251 - Chimpay - Pomona - Empalme Ruta N	0	433.444	1	0	0,00	4,44	4,44	0,00	0,00
73		Malla III - 401 B - Ruta Nacional Nº 51 y Ruta Nacional Nº68 - Solar Emplalme BHN de Salta (D) - Empalme Ruta Provincial Nº 103	0	236.089	1	0	0,00	4,44	4,44	0,00	0,00
	51	Malla III - 401 B - Ruta Nacional Nº 51 y Ruta Nacional Nº68 - Solar Emplalme BHN de Salta (D) - Empalme Ruta Provincial Nº 103	0	236.089	1	0	0,00	4,44	4,44	0,00	0,00
74		Malla I - 637 - El Turbio Ruta Nacional Nº 293 - Km. 361 - La Esperanza Km. 517	0	353.333	1	0	0,00	4,44	4,44	0,00	0,00
	51	Malla I - 637 - El Turbio Ruta Nacional Nº 293 - Km. 361 - La Esperanza Km. 517	0	353.333	1	0	0,00	4,44	4,44	0,00	0,00
75		Malla I - 638 - La Esperanza Km. 517 - Empalme Ruta Provincial Nº11 Km. 640	0	1.350.196	1	0	0,00	31,11	31,11	0,00	0,00
	51	Malla I - 638 - La Esperanza Km. 517 - Empalme Ruta Provincial Nº11 Km. 640	0	1.350.196	1	0	0,00	31,11	31,11	0,00	0,00
76		Malla I - 639 Empalme Ruta Provincial Nº 11 Km. 640 - Tres Lagos Ruta Nacional Nº 288 Km. 760	0	331.351	1	0	0,00	4,44	4,44	0,00	0,00
	51	Malla I - 639 Empalme Ruta Provincial Nº 11 Km. 640 - Tres Lagos Ruta Nacional Nº 288 Km. 760	0	331.351	1	0	0,00	4,44	4,44	0,00	0,00
78		Ruta Nacional Nº251 - Malla II 140 - Río Negro - Empalme Ruta Nacional Nº22 - Empalme Ruta Nacional Nº 250 - Río Negro	0	421.333	1	0	0,00	8,89	8,89	0,00	0,00
	51	Ruta Nacional Nº251 - Malla II 140 - Río Negro - Empalme Ruta Nacional Nº22 - Empalme Ruta Nacional Nº 250 - Río Negro	0	421.333	1	0	0,00	8,89	8,89	0,00	0,00
79		Ruta Nacional Nº68-Malla III 401 A-Salta-Empalme Ruta Nacion: Nº40-Talapampa y Límite con Tucumán-Acceso a Dique La Dársena	0	520.284	1	0	0,00	4,44	4,44	0,00	0,00
	51	Ruta Nacional Nº68-Malla III 401 A-Salta-Empalme Ruta Nacion: Nº40-Talapampa y Límite con Tucumán-Acceso a Dique La Dársena	0	520.284	1	0	0,00	4,44	4,44	0,00	0,00
		Infraestructura en Concesiones Viales									
4		Aumento de Capacidad en Corred Viales Pcia. Bs.As.III	172.292.126	1.855.000	701.320	701.319	100,00	0,00	0,00	0,00	0,00
	51	Autovía Mar del Plata - Balcarce 2º tramo RN Nº 226 Km 31,7 - Km 64,686Provincia de Buenos Aires	172.292.126	1.855.000	701.320	701.319	100,00	0,00	0,00	0,00	0,00
8		Aumento de Capacidad en Concesiones Viales Pcia. Bs.As. IV	27.205.387	1.000	2	0	99,06	0,00	0,00	0,00	0,00

	51	Autopista Luján-Mercedes Sección I RN N° 5 Km 67.479 - Km 73.495 - Pcia. de Buenos Aires	27.205.387	1.000	2	0	99,06	0,00	0,00	0,00	0,00
14		Seguridad en Corredores Viales I	7.185.311	4.671.000	1	0	48,94	0,00	0,00	0,00	0,00
	79	Mejora de Accesos Canalizados: Ruta Nacional N° 38 La Cumbre;San Esteban-Los Cocos;San Marcos Sierra;Villa Giardino-Córdoba	7.185.311	4.671.000	1	0	31,66	0,00	0,00	0,00	0,00
30		Obras Menores en Concesiones Viales	1.240.286	1.000	1	0	100,00	0,00	0,00	0,00	0,00
	61	Rotonda e Iluminación de Acceso por Av. Piazza RN N° 3 KM 298 Azul Provincia de Buenos Aires	1.240.286	1.000	1	0	100,00	0,00	0,00	0,00	0,00
67		Pavimentación de Calle Colectora, Iluminación y Construcción de Pasarelas Peatonales Ruta Nacional N° 9 Las Talitas - Tucumán	179.392	100.000	1	0	100,00	0,00	0,00	0,00	0,00
	51	Pavimentación de Calle Colectora, Iluminación y Construcción de Pasarelas Peatonales Ruta Nacional N° 9 Las Talitas - Tucumán	179.392	100.000	1	0	100,00	0,00	0,00	0,00	0,00
72		Mejora en Corredor Vial 29	138.685.096	41.467.000	102.098.541	102.098.540	71,22	28,78	28,78	0,00	4,99
	51	Variante RN N° 22 y obras de vinculación al 3° Puente: Sección RN N° 151 - RP N° 7. Provincias de Neuquén y Río Negro	138.685.096	41.467.000	102.098.541	102.098.540	71,22	28,78	28,78	0,00	4,99
89		Ruta Nacional N36 Tramo - Río IV	20.109.370	27.322.077	1	0	35,24	0,00	0,00	0,00	0,00
	51	Mejora RN N° 36. Sección Variante Perilago Almafuerte - Provincia de Córdoba	20.109.370	27.322.077	1	0	35,24	0,00	0,00	0,00	0,00
97		Construcción de rotonda RN N° 38 Km 120,20 Acceso a Cruz de Eje	13.999.020	6.618.000	427.741	427.741	78,40	0,00	0,00	0,00	0,00
	51	Construcción de rotonda RN N° 38 Km 120,20 Acceso a Cruz de Eje;Construcción pasarela peatonal RN N° 38 Km 92,78	13.999.020	6.618.000	427.741	427.741	78,40	0,00	0,00	0,00	0,00
38	5	Infraestructura en Áreas Urbanas Vinc. y remodel. RP 36 - Rot. Gutiérrez y RP 2 Fcio. Var Bs.As	50.726.611	9.591.000	1	0	95,04	0,00	0,00	0,00	0,00
	51	Vinculación y Remodelación Ruta Provincial N° 36 entre Rotonda Gutiérrez y RP N° 2 Florencio Varela - Berazategui (Buenos Aires)	50.726.611	9.591.000	1	0	95,04	0,00	0,00	0,00	0,00
20		Autovía RP N° 215 tramo RP 29 Brandsen-RP N° 6 La Plata-Bran	130.012.847	5.893.000	53.702.225	52.303.279	82,32	17,68	17,68	0,00	0,92
	51	Autovía RP N° 215 tramo RP 29 Brandsen-RP N° 6 La Plata-Bran	130.012.847	5.893.000	53.702.225	52.303.279	82,32	17,68	17,68	0,00	0,92
25		Mejoras en áreas no concesionadas Prov. Bs As Li	10.214.005	12.443.000	1	0	66,98	0,00	0,00	0,00	0,00
	52	Pavimentación y desagues calle Constituyentes tramo colector	10.214.005	12.443.000	1	0	45,60	0,00	0,00	0,00	0,00
27		Pavi RP N° 20. RP N° 11 (Magdalena) - RP N° 36 (Vieytes). Magdalena - Provincia de Buenos Aires	77.807.272	357.000	1	0	99,56	0,00	0,00	0,00	0,00
	51	Pavimentación Ruta Provincial N° 20. Tramo I: RP N° 11 (Magdalena) - RP N° 36 (Vieytes). Magdalena - Provincia de Buenos Aires	77.807.272	357.000	1	0	99,56	0,00	0,00	0,00	0,00
29		Distribuidor Las Flores. Autopista Buenos Aires - La Plata, Km. 14 Vinculación sentido La Plata	63.254.729	8.476.000	1	0	79,01	0,00	0,00	0,00	0,00
	51	Distribuidor Las Flores. Autopista Buenos Aires - La Plata, Km. 14 Vinculación sentido La Plata	63.254.729	8.476.000	1	0	79,01	0,00	0,00	0,00	0,00
31		Caminos Acceso Central Nuclear Atucha	155.907.872	1.000	1.517.419	1.517.418	100,00	0,00	0,00	0,00	0,00
	52	Caminos Acceso Central Nuclear Atucha - Acceso RN N° 9 Km. 103	155.907.872	1.000	1.517.419	1.517.418	100,00	0,00	0,00	0,00	0,00
40		Obras en Corredores Viales									
	1	Obras de Infraestructura y Seguridad en Corredor Vial I									
	1	Obras de Seguridad en Corredor Vial I	122.833.739	60.524.456	11.774.811	11.774.809	39,33	29,47	29,47	0,00	0,01
	51	Obras de Seguridad en Ruta Nacional N° 3 (Corredor Vial I)	121.191.749	54.739.251	9.514.036	11.774.809	41,02	20,22	20,22	0,00	0,01
	52	Obras de Seguridad en Ruta Nacional N° 205 (Corredor Vial I)	1.641.990	207.000	207.000	0	70,36	29,64	29,64	0,00	0,00
	53	Obras de Seguridad en Ruta Nacional N° 226 (Corredor Vial I)	0	500.205	500.205	0	0,00	21,43	21,43	0,00	0,00

	54	Obras Varias de Seguridad en Corredor Vial I	0	5.078.000	1.553.570	0	0,00	100,00	100,00	0,00	0,00
2		Obras de Refuerzo en Infraestructura Corredor Vial I	469.592.544	20.254.857	8.503.665	8.503.664	31,45	68,55	68,55	0,00	0,00
	51	Obras de Refuerzo de Infraestructura en Ruta Nacional N° 3 (Corredor Vial I)	345.051.370	5.280.857	8.392.652	8.503.664	37,95	62,05	62,05	0,00	0,00
	52	Obras de Refuerzo de Infraestructura en Ruta Nacional N° 205 (Corredor Vial I)	108.602.582	1.000	1.000	0	42,08	0,00	0,00	0,00	0,00
	53	Obras de Refuerzo de Infraestructura en Ruta Nacional N° 226 (Corredor Vial I)	15.938.592	14.973.000	110.013	0	3,80	96,20	96,20	0,00	0,00
3		Obras de Mantenimiento en el Corredor Vial N° 1	1.072.202.724	212.354.633	1.033.381.046	633.381.046	86,51	12,45	12,45	0,00	13,14
	51	Obras de Mantenimiento en el Corredor Vial N° 1 (2)	1.072.202.724	212.354.633	1.033.381.046	633.381.046	86,51	12,45	12,45	5,83	30,20
4		Ruta Nacional N°205 y Ruta Nacional N°3 R 1	0	16.342.667	32.732.985	32.732.984	0,00	56,25	56,25	0,00	0,00
	51	Ruta Nacional N°205 y Ruta Nacional N°3 R 1	0	16.342.667	32.732.985	32.732.984	0,00	56,25	56,25	0,00	0,00
5		Ruta Nacional N°3 Obra Reacondicionada 2	0	19.477.522	1	0	0,00	3,33	3,33	0,00	0,00
	51	Ruta Nacional N°3 Obra Reacondicionada 2	0	19.477.522	1	0	0,00	3,33	3,33	0,00	0,00
6		Ruta Nacional N°3 y Ruta Nacional N°226 R 3	0	115.073.982	74.073.478	74.073.477	0,00	14,07	14,07	0,00	0,00
	51	Ruta Nacional N°3 y Ruta Nacional N°226 R 3	0	115.073.982	74.073.478	74.073.477	0,00	14,07	14,07	0,00	0,00
7		Ruta Nacional N°3 Obra Reacondicionada 4	0	12.771.270	1	0	0,00	3,33	3,33	0,00	0,00
	51	Ruta Nacional N°3 Obra Reacondicionada 4	0	12.771.270	1	0	0,00	3,33	3,33	0,00	0,00
8		Ruta Nacional N°3 Obra Reacondicionada 5	0	18.721.638	1	0	0,00	3,33	3,33	0,00	0,00
	51	Ruta Nacional N°3 Obra Reacondicionada 5	0	18.721.638	1	0	0,00	3,33	3,33	0,00	0,00
9		Ruta Nacional N°205 y Ruta Nacional N°22 R 6	0	6.337.858	1	0	0,00	3,33	3,33	0,00	0,00
	51	Ruta Nacional N°205 y Ruta Nacional N°22 R 6	0	6.337.858	1	0	0,00	3,33	3,33	0,00	0,00
2		Obras de Infraestructura y Seguridad en Corredor Vial II									
	1	Obras de Seguridad en Corredor Vial II	43.515.729	3.000	7.825.593	7.802.949	84,63	15,37	15,37	0,00	0,00
	51	Obras de Seguridad en Ruta Nacional N° 5 (Corredor Vial II)	8.507.000	1.000	7.823.593	0	81,56	0,00	0,00	0,00	0,00
	52	Obras de Seguridad en Ruta Nacional N° 188 (Corredor Vial II)	28.508.263	1.000	1.000	7.802.949	74,63	25,37	25,37	0,00	0,00
	53	Obras Varias de Seguridad en Corredor Vial II	6.500.466	1.000	1.000	0	100,00	0,00	0,00	0,00	0,00
2		Obras de Refuerzo en Infraestructura Corredor Vial II	887.203.487	71.194.590	215.805.095	215.805.094	64,46	20,31	20,31	0,44	1,68
	51	Obras de Refuerzo de Infraestructura en Ruta Nacional N° 5 (Corredor Vial II)	486.473.603	8.751.625	115.407.735	94.511.039	78,12	17,50	17,50	1,10	1,10
	52	Obras de Refuerzo de Infraestructura en Ruta Nacional N° 188 (Corredor Vial II)	400.729.884	62.442.965	100.397.360	121.294.055	55,28	25,55	25,55	0,00	2,05
3		Obras de Mantenimiento en el Corredor Vial N° 2	474.930.960	181.788.480	389.642.670	299.642.669	73,14	24,79	24,79	0,00	12,75
	51	Obras de Mantenimiento en el Corredor Vial N° 2	474.930.960	181.788.480	389.642.670	299.642.669	73,14	24,79	24,79	6,25	24,75
4		Ruta Nacional N°5 Obra Reacondicionada 1	0	4.070.032	1	0	0,00	8,33	8,33	0,00	0,00
	51	Ruta Nacional N°5 Obra Reacondicionada 1	0	4.070.032	1	0	0,00	8,33	8,33	0,00	0,00
5		Ruta Nacional N°188 Obra Reacondicionada 2	0	8.975.545	1	0	0,00	4,17	4,17	0,00	0,00
	51	Ruta Nacional N°188 Obra Reacondicionada 2	0	8.975.545	1	0	0,00	4,17	4,17	0,00	0,00
6		Ruta Nacional N°188 Obra Reacondicionada 3	0	11.971.898	1	0	0,00	5,56	5,56	0,00	0,00
	51	Ruta Nacional N°188 Obra Reacondicionada 3	0	11.971.898	1	0	0,00	5,56	5,56	0,00	0,00
7		Ruta Nacional N°188 Obra Reacondicionada 4	0	7.914.853	1	0	0,00	5,56	5,56	0,00	0,00
	51	Ruta Nacional N°188 Obra Reacondicionada 4	0	7.914.853	1	0	0,00	5,56	5,56	0,00	0,00
3		Obras de Infraestructura y Seguridad en Corredor Vial III									
	1	Obras de Seguridad en Corredor Vial III	595.398.342	11.261.867	132.048.574	131.877.057	97,40	1,36	1,36	0,00	0,95
	51	Obras de Seguridad en Ruta Nacional N° 7 (Corredor Vial III)	595.398.342	11.260.867	132.047.574	131.877.057	97,31	1,40	1,40	0,00	0,98
	52	Obras Varias de Seguridad en Corredor Vial III	0	1.000	1.000	0	100,00	0,00	0,00	0,00	0,00
2		Obras de Refuerzo en Infraestructura Corredor Vial III	1.380.044.048	6.951.014	46.737.882	40.193.361	95,69	3,04	3,04	0,00	0,00
	51	Obras de Refuerzo de Infraestructura en Ruta Nacional N° 7 (Corredor Vial III)	1.380.044.048	6.951.014	46.737.882	40.193.361	95,69	3,04	3,04	0,00	0,00
	3	Obras de Mantenimiento en el Corredor Vial N° 3	572.943.570	262.833.000	355.589.489	285.589.488	76,65	21,55	21,55	0,00	12,56
	51	Obras de Mantenimiento en el Corredor Vial N° 3 (2)	572.943.570	262.833.000	355.589.489	285.589.488	76,65	21,55	21,55	5,03	23,41
4		Obras de Infraestructura y Seguridad en Corredor Vial IV									
	1	Obras de Seguridad en Corredor Vial IV	322.178.434	637.002.745	643.941.321	640.550.930	11,84	25,19	25,19	2,21	7,68
	52	Obras de Seguridad en Ruta Nacional N°19 (Corredor Vial IV)	0	441.357	269.022.463	0	0,00	21,43	21,43	0,00	0,00

	53	Obras de Seguridad en Ruta Nacional N°34 (Corredor Vial IV)	196.868.684	630.315.269	368.672.739	494.612.364	6,82	26,62	26,62	2,40	7,42
	54	Obras de Seguridad en Ruta Nacional N°38 (Corredor Vial IV)	0	825.286	825.286	0	0,00	21,43	21,43	0,00	0,00
	55	Obras Varias de Seguridad en Corredor Vial IV (2)	125.309.750	5.420.833	5.420.833	145.938.566	91,62	6,70	6,70	0,00	12,27
2		Obras de Refuerzo en Infraestructura Corredor Vial IV	559.212.780	143.947.840	330.790.472	327.704.274	29,35	40,37	40,37	0,96	2,61
	51	Obras de Refuerzo de Infraestructura en Ruta Nacional N°18 (Corredor Vial IV)	121.365.000	1.000	174.893.240	2.747.549	31,98	0,00	0,00	0,00	0,00
	52	Obras de Refuerzo de Infraestructura en Ruta Nacional N°19 (Corredor Vial IV)	246.402.881	107.861.590	107.861.590	58.466.673	31,02	39,42	39,42	3,03	5,91
	53	Obras de Refuerzo de Infraestructura en Ruta Nacional N°34 (Corredor Vial IV)	191.444.899	35.085.250	47.035.642	266.490.052	34,04	65,96	65,96	0,00	1,83
	54	Obras de Refuerzo de Infraestructura en Ruta Nacional N°38 (Corredor Vial IV)	0	1.000.000	1.000.000	0	0,00	0,00	0,00	0,00	0,00
3		Obras de Mantenimiento en el Corredor Vial N° 4	381.129.861	245.677.094	405.848.780	325.847.895	53,62	32,74	32,74	0,00	16,08
	51	Obras de Mantenimiento en el Corredor Vial N° 4	381.129.861	245.677.094	405.848.780	325.847.895	53,62	32,74	32,74	8,46	33,23
4		Ruta Nacional N°38 Obra Reacondicionada 1	0	22.672.669	89.480.150	89.480.149	0,00	37,50	37,50	0,00	3,80
	51	Ruta Nacional N°38 Obra Reacondicionada 1	0	22.672.669	89.480.150	89.480.149	0,00	37,50	37,50	8,14	13,50
5		Ruta Nacional N°19 Obra Reacondicionada 2	0	21.836.809	231.565.161	231.565.160	0,00	50,00	50,00	0,00	6,80
	51	Ruta Nacional N°19 Obra Reacondicionada 2	0	21.836.809	231.565.161	231.565.160	0,00	50,00	50,00	40,31	80,01
6		Ruta Nacional N°18 Obra Reacondicionada 3	0	16.638.227	1	0	0,00	38,89	38,89	0,00	0,00
	51	Ruta Nacional N°18 Obra Reacondicionada 3	0	16.638.227	1	0	0,00	38,89	38,89	0,00	0,00
5		Obras de Infraestructura y Seguridad en Corredor Vial V									
	1	Obras de Seguridad en Corredor Vial V	34.188.109	3.667.668	1	0	36,28	15,93	15,93	0,00	0,00
	51	Obras de Seguridad en Ruta Nacional N°9 (Corredor Vial V)	395.789	1.000.000	0	0	0,00	0,00	0,00	0,00	0,00
	52	Obras de Seguridad en Ruta Nacional N°11 (Corredor Vial V)	1.345.683	1.000.000	0	0	0,00	0,00	0,00	0,00	0,00
	53	Obras de Seguridad en Ruta Nacional N°A012 (Corredor Vial V)	79.158	416.667	0	0	0,00	25,00	25,00	0,00	0,00
	54	Obras de Seguridad en Ruta Nacional N°A009 (Corredor Vial V)	52.772	416.667	0	0	0,00	25,00	25,00	0,00	0,00
	55	Obras de Seguridad en Autopista Ruta Nacional N°9 (Corredor Vial V)	712.420	416.667	0	0	0,00	25,00	25,00	0,00	0,00
	56	Obras de Seguridad en Ruta Nacional N°193 (Corredor Vial V)	22	416.667	0	0	0,00	25,00	25,00	0,00	0,00
	57	Obras Varias de Seguridad en Corredor Vial V	31.602.265	1.000	1	0	100,00	0,00	0,00	0,00	0,00
2		Obras de Refuerzo en Infraestructura Corredor Vial V	957.149.484	363.281.739	102.074.630	102.074.627	36,34	63,66	63,66	0,05	0,28
	51	Obras de Refuerzo de Infraestructura en Ruta Nacional N°9 (Corredor Vial V)	755.387.558	92.117.788	15.967.634	70.359.446	63,39	36,61	36,61	0,00	0,00
	52	Obras de Refuerzo de Infraestructura en Ruta Nacional N°11 (Corredor Vial V)	39.158.367	79.712.803	29.712.803	0	5,98	0,00	0,00	0,00	0,00
	53	Obras de Refuerzo de Infraestructura en Ruta Nacional N°A012 (Corredor Vial V)	99.037.743	10.934.500	12.920.899	7.327.851	70,63	0,00	0,00	0,00	0,00
	54	Obras de Refuerzo de Infraestructura en Ruta Nacional N°A009 (Corredor Vial V)	0	1.000.000	1.000.000	0	0,00	0,00	0,00	0,00	0,00
	55	Obras de Refuerzo de Infraestructura en Autopista Ruta Nacional N°9 (Corredor Vial V)	63.565.816	178.516.648	41.473.294	24.387.330	11,99	88,01	88,01	0,27	1,55
	56	Obras de Refuerzo de Infraestructura en Ruta Nacional N°193 (Corredor Vial V)	0	1.000.000	1.000.000	0	0,00	0,00	0,00	0,00	0,00
3		Obras de Mantenimiento en el Corredor Vial N° 5 (2)	494.058.205	294.842.747	150.166.439	62.985.548	82,43	16,22	16,22	6,72	26,98
	51	Obras de Mantenimiento en el Corredor Vial N° 5 (2)	494.058.205	294.842.747	150.166.439	62.985.548	82,43	16,22	16,22	6,72	26,98
4		Ruta Nacional N°11 R 1 Obra Nueva (ONU) Puente Arroyo del Rey	0	6.934.146	1	0	0,00	8,33	8,33	0,00	0,00
	51	Ruta Nacional N°11 R 1 Obra Nueva (ONU) Puente Arroyo del Rey	0	6.934.146	1	0	0,00	8,33	8,33	0,00	0,00
5		Ruta Nacional N°11 R 1 Obra Nueva (ONU) Acceso a Villa Ocampo	0	4.098.787	1	0	0,00	8,33	8,33	0,00	0,00

	51	Ruta Nacional N°11 R 1 Obra Nueva (ONU) Acceso a Villa Ocampo	0	4.098.787	1	0	0,00	8,33	8,33	0,00	0,00
6		Obras de Reacondicionamiento de Infraestructura (ORI) Ruta Nacional N°9 R 1	0	147.778.504	110.700.437	110.700.436	0,00	50,00	50,00	0,00	0,00
	51	Obras de Reacondicionamiento de Infraestructura (ORI) Ruta Nacional N°9 R 1	0	147.778.504	110.700.437	110.700.436	0,00	50,00	50,00	0,00	0,00
7		Obras de Reacondicionamiento de Infraestructura (ORI) Autopista Rosario Córdoba Ruta Nacional N°9 A012 R 2	0	84.677.909	1	0	0,00	2,22	2,22	0,00	0,00
	51	Obras de Reacondicionamiento de Infraestructura (ORI) Autopista Rosario Córdoba Ruta Nacional N°9 A012 R 2	0	84.677.909	1	0	0,00	2,22	2,22	0,00	0,00
8		Obras de Reacondicionamiento de Infraestructura (ORI) Ruta Nacional N°11 R 3	0	92.981.643	1	0	0,00	3,81	3,81	0,00	0,00
	51	Obras de Reacondicionamiento de Infraestructura (ORI) Ruta Nacional N°11 R 3	0	92.981.643	1	0	0,00	3,81	3,81	0,00	0,00
6		Obras de Infraestructura y Seguridad en Corredor Vial VI									
	1	Obras de Seguridad en Corredor Vial VI	534.800.603	165.067.250	213.151.766	213.150.099	74,60	24,64	24,64	2,53	4,78
	51	Obras de Seguridad en Ruta Nacional N°12 (Corredor Vial VI)	14.599.131	7.895.667	85.980.183	16.463.288	62,92	37,08	37,08	12,57	23,58
	52	Obras de Seguridad en Ruta Nacional N°16 (Corredor Vial VI)	508.118.215	157.170.583	127.170.583	196.686.810	74,60	20,32	20,32	2,13	4,03
	53	Obras Varias de Seguridad en Corredor Vial VI	12.083.257	1.000	1.000	0	100,00	0,00	0,00	0,00	0,00
2		Obras de Refuerzo en Infraestructura Corredor Vial VI	422.192.064	81.651.647	95.825.978	95.825.976	40,15	34,20	34,20	1,74	3,18
	51	Obras de Refuerzo de Infraestructura en Ruta Nacional N°12 (Corredor Vial VI)	255.043.026	46.836.878	61.011.209	72.700.049	36,41	63,59	63,59	1,90	3,90
	52	Obras de Refuerzo de Infraestructura en Ruta Nacional N°16 (Corredor Vial VI)	167.149.038	34.814.769	34.814.769	23.125.928	47,35	30,09	30,09	1,45	1,81
3		Obras de Mantenimiento en el Corredor Vial N° 6	620.528.234	364.716.759	553.352.216	407.949.091	59,32	37,55	37,55	0,00	9,03
	51	Obras de Mantenimiento en el Corredor Vial N° 6	620.528.234	364.716.759	553.352.216	407.949.091	59,32	37,55	37,55	6,04	22,21
4		Ruta Nacional N°12 Obra Reacondicionada 1	0	16.871.840	1	0	0,00	8,33	8,33	0,00	0,00
	51	Ruta Nacional N°12 Obra Reacondicionada 1	0	16.871.840	1	0	0,00	8,33	8,33	0,00	0,00
5		Ruta Nacional N°12 Obra Reacondicionada 2	0	16.941.676	1	0	0,00	8,33	8,33	0,00	0,00
	51	Ruta Nacional N°12 Obra Reacondicionada 2	0	16.941.676	1	0	0,00	8,33	8,33	0,00	0,00
6		Ruta Nacional N°16 Obra Reacondicionada 3	0	22.250.188	1	0	0,00	8,33	8,33	0,00	0,00
	51	Ruta Nacional N°16 Obra Reacondicionada 3	0	22.250.188	1	0	0,00	8,33	8,33	0,00	0,00
7		Ruta Nacional N°12 Obra Reacondicionada 4	0	16.667.417	1	0	0,00	8,33	8,33	0,00	0,00
	51	Ruta Nacional N°12 Obra Reacondicionada 4	0	16.667.417	1	0	0,00	8,33	8,33	0,00	0,00
8		Ruta Nacional N°12 Obra Reacondicionada 5	0	8.689.886	1	0	0,00	6,25	6,25	0,00	0,00
	51	Ruta Nacional N°12 Obra Reacondicionada 5	0	8.689.886	1	0	0,00	6,25	6,25	0,00	0,00
9		Ruta Nacional N°12 Obra Reacondicionada 6	0	8.048.198	1	0	0,00	6,25	6,25	0,00	0,00
	51	Ruta Nacional N°12 Obra Reacondicionada 6	0	8.048.198	1	0	0,00	6,25	6,25	0,00	0,00
7		Obras de Infraestructura y Seguridad en Corredor Vial VII									
	1	Obras de Seguridad en Corredor Vial VII	89.277.991	30.998.500	627.054	627.053	58,65	41,35	41,35	0,00	0,00
	51	Obras de Seguridad en Ruta Nacional N°9 (Corredor Vial VII)	78.396.991	29.997.500	0	627.053	65,35	34,65	34,65	0,00	0,00
	52	Obras de Seguridad en Ruta Nacional N°34 (Corredor Vial VII)	0	1.000.000	626.054	0	0,00	0,00	0,00	0,00	0,00
	53	Obras Varias de Seguridad en Corredor Vial VII	10.881.000	1.000	1.000	0	100,00	0,00	0,00	0,00	0,00
2		Obras de Refuerzo en Infraestructura Corredor Vial VII	560.854.400	137.685.797	27.204.691	24.712.799	41,60	38,93	38,93	0,00	0,04
	51	Obras de Refuerzo de Infraestructura en Ruta Nacional N°9 (Corredor Vial VII)	214.622.922	137.684.797	26.072.544	24.712.799	26,42	36,79	36,79	0,00	0,07
	52	Obras de Refuerzo de Infraestructura en Ruta Nacional N°34 (Corredor Vial VII)	346.231.478	1.000	1.132.147	0	60,47	39,53	39,53	0,00	0,00
3		Obras de Mantenimiento en el Corredor Vial N° 7	305.016.705	122.800.760	530.457.032	381.246.863	69,05	28,57	28,57	0,00	5,91
	51	Obras de Mantenimiento en el Corredor Vial N° 7 (2)	305.016.705	122.800.760	530.457.032	381.246.863	69,05	28,57	28,57	26,94	60,67
4		Ruta Nacional N°9 Obra Reacondicionada 1	0	11.397.449	1	0	0,00	5,56	5,56	0,00	0,00
	51	Ruta Nacional N°9 Obra Reacondicionada 1	0	11.397.449	1	0	0,00	5,56	5,56	0,00	0,00
5		Ruta Nacional N°9 Obra Reacondicionada 2	0	9.469.190	1	0	0,00	8,33	8,33	0,00	0,00
	51	Ruta Nacional N°9 Obra Reacondicionada 2	0	9.469.190	1	0	0,00	8,33	8,33	0,00	0,00
6		Ruta Nacional N°9 Obra Reacondicionada 3	0	9.288.530	1	0	0,00	8,33	8,33	0,00	0,00
	51	Ruta Nacional N°9 Obra Reacondicionada 3	0	9.288.530	1	0	0,00	8,33	8,33	0,00	0,00

7		Ruta Nacional N°9 Obra Reacondicionada 4	0	16.776.917	1	0	0,00	8,33	8,33	0,00	0,00
	51	Ruta Nacional N°9 Obra Reacondicionada 4	0	16.776.917	1	0	0,00	8,33	8,33	0,00	0,00
8		Ruta Nacional N°9 Obra Reacondicionada 5	0	6.973.191	1	0	0,00	34,29	34,29	0,00	0,00
	51	Ruta Nacional N°9 Obra Reacondicionada 5	0	6.973.191	1	0	0,00	4,17	4,17	0,00	0,00
9		Ruta Nacional N°34 Obra Reacondicionada 6	0	9.458.036	1	0	0,00	52,17	52,17	0,00	0,00
	51	Ruta Nacional N°34 Obra Reacondicionada 6	0	9.458.036	1	0	0,00	8,33	8,33	0,00	0,00
10		Ruta Nacional N°34 Obra Reacondicionada 7	0	11.716.025	1	0	0,00	5,56	5,56	0,00	0,00
	51	Ruta Nacional N°34 Obra Reacondicionada 7	0	11.716.025	1	0	0,00	5,56	5,56	0,00	0,00
8		Obras de Infraestructura y Seguridad en Corredor Vial VIII									
	1	Obras de Seguridad en Corredor Vial VIII	461.724.848	111.380.058	177.603.277	168.195.127	39,27	33,40	33,40	2,74	7,71
	51	Obras de Seguridad en Ruta Nacional N°A-005 (Corredor Vial VIII)	152.349.599	2.122.319	33.510.633	37.538.343	89,69	4,42	4,42	0,00	7,78
	52	Obras de Seguridad en Ruta Nacional N° 8 (Corredor Vial VIII)	288.243.287	98.083.072	132.106.136	116.181.889	28,71	31,68	31,68	2,91	7,10
	53	Obras de Seguridad en Ruta Nacional N°33 (Corredor Vial VIII)	16.566.962	10.757.000	11.568.841	14.474.895	42,10	57,90	57,90	8,26	17,58
	54	Obras de Seguridad en Ruta Nacional N°36 (Corredor Vial VIII)	0	416.667	416.667	0	0,00	45,83	45,83	0,00	0,00
	55	Obras Varias de Seguridad en Corredor Vial VIII	4.565.000	1.000	1.000	0	100,00	0,00	0,00	0,00	0,00
2		Obras de Refuerzo en Infraestructura Corredor Vial VIII	683.408.289	91.411.015	276.862.532	276.862.531	53,53	15,50	15,50	2,61	6,62
	51	Obras de Refuerzo de Infraestructura en Ruta Nacional N°A-005 (Corredor Vial VIII)	136.277.729	416.667	175.152.231	41.249.510	0,00	45,83	45,83	0,00	0,00
	52	Obras de Refuerzo de Infraestructura en Ruta Nacional N°8 (Corredor Vial VIII)	437.386.579	86.067.181	96.783.134	235.613.021	55,32	25,53	25,53	3,13	7,95
	53	Obras de Refuerzo de Infraestructura en Ruta Nacional N°33 (Corredor Vial VIII)	109.743.981	4.510.500	4.510.500	0	44,60	19,55	19,55	0,00	0,00
	54	Obras de Refuerzo de Infraestructura en Ruta Nacional N°36 (Corredor Vial VIII)	0	416.667	416.667	0	0,00	12,50	12,50	0,00	0,00
3		Obras de Mantenimiento en el Corredor Vial N° 8 (2)	737.915.497	218.198.527	414.062.188	285.471.653	83,27	15,44	15,44	5,33	20,16
	51	Obras de Mantenimiento en el Corredor Vial N° 8 (2)	737.915.497	218.198.527	414.062.188	285.471.653	83,27	15,44	15,44	5,33	20,16
9		Obras Mejorativas en Iniciativas Viales Privadas									
	1	Obras Mejorativas en Iniciativas Viales Privadas (Etapa I)	200.520.898	48.204.000	115.386.746	115.093.303	93,76	6,24	6,24	0,00	0,00
	51	Obras Mejorativas en Iniciativas Privadas (Etapa I)	200.520.898	48.204.000	115.386.746	115.093.303	93,76	6,24	6,24	0,00	0,00
10		Obras de Infraestructura y Seguridad en Corredor Vial X									
	1	Obras de Seguridad en Ruta Nacional N° A005 (Corredor Vial H5) - Autovía Luján - Carlos Casares	126.395.676	20.103.375	40.689.179	40.689.178	17,82	21,91	21,91	0,00	0,82
	51	Obras de Seguridad en Ruta Nacional N° A005 (Corredor Vial H5) - Autovía Luján - Carlos Casares	126.395.676	20.103.375	40.689.179	40.689.178	17,82	21,91	21,91	0,00	0,82
	2	Obras de Refuerzo de Infraestructura en Ruta Nacional N° A005 (Corredor Vial H5) - Autovía Luján - Carlos Casares	0	18.379.625	49.017.251	49.017.250	0,33	49,84	49,84	8,24	12,29
	51	Obras de Refuerzo de Infraestructura en Ruta Nacional N° A005 (Corredor Vial H5) - Autovía Luján - Carlos Casares	0	18.379.625	49.017.251	49.017.250	0,33	49,84	49,84	8,24	12,29
3		Obras de Operación, Mantenimiento y Servicios de Apoyo en el Corredor Vial H5 - Autovía Luján - Carlos Casares	328.599.888	106.788.000	179.500.140	156.024.940	68,20	22,45	22,45	5,17	19,23
	51	Obras de Operación, Mantenimiento y Servicios de Apoyo en el Corredor Vial H5 - Autovía Luján - Carlos Casares	328.599.888	106.788.000	179.500.140	156.024.940	68,20	22,45	22,45	5,17	19,23
41		Sistema de Transporte Inteligente									
	1	Ruta Nacional N° 12 Sistema Inteligente para Complejo de Puentes Zárate Brazo Largo - Zárate - Ceibas. Km. 85,14 - Km. 120	0	5.000.000	1	0	0,00	8,33	8,33	0,00	0,00
	51	Ruta Nacional N° 12 Sistema Inteligente para Complejo de Puentes Zárate Brazo Largo - Zárate - Ceibas. Km. 85,14 - Km. 120	0	5.000.000	1	0	0,00	8,33	8,33	0,00	0,00
	2	Corredor Inteligente Ruta Nacional N° 9 - Av. Gral. Paz - Pilar (Córdoba).	0	18.000.000	1	0	0,00	8,33	8,33	0,00	0,00
	51	Corredor Inteligente Ruta Nacional N° 9 - Av. Gral. Paz - Pilar (Cordoba). Etapa I	0	9.000.000	0	0	0,00	8,33	8,33	0,00	0,00

		52	Corredor Inteligente Ruta Nacional N° 9 - Av. Gral. Paz - Pilar (Cordoba). Etapa II	0	9.000.000	1	0	0,00	8,33	8,33	0,00	0,00
	3		Obra Sistema Inteligente de Transporte Túnel Cristo Redentor - Ventiladores	0	7.000.000	1	0	0,00	8,33	8,33	0,00	0,00
		51	Obra Sistema Inteligente de Transporte Tunel Cristo Redentor - Ventiladores. Etapa I	0	3.000.000	0	0	0,00	8,33	8,33	0,00	0,00
		52	Obra Sistema Inteligente de Transporte Tunel Cristo Redentor - Ventiladores. Etapa II	0	4.000.000	1	0	0,00	8,33	8,33	0,00	0,00
	4		Ruta Nacional N° 7 Centro de Control y Monitoreo Integral de Carreteras y Autopistas Av. Gral. Paz - Arroyo Morón. Buenos Aires	0	13.868.848	1	0	0,00	8,33	8,33	0,00	0,00
		51	Ruta Nacional N° 7 Centro de Control y Monitoreo Integral de Carreteras y Autopistas Av. Gral. Paz - Arroyo Morón. Buenos Aires	0	13.868.848	1	0	0,00	8,33	8,33	0,00	0,00
669	16		Administración Nacional de Aviación Civil Regulación, Fiscalización y Administración de la Aviación Civil									
		8	Construcción de Torre de Control Aéreo, Edificio de Centro de Control de Área, Accesos y Estacionamiento - Aero. Int. Ezeiza	10.000.000	345.727.698	79.581.476	79.581.475	17,62	27,66	27,66	s/i	13,79
		51	Construcción de Torre de Control Aéreo, Edificio de Centro de Control de Área, Accesos y Estacionamiento - Aero. Int. Ezeiza	10.000.000	345.727.698	79.581.476	79.581.475	17,62	27,66	27,66	s/i	13,79
58	328	32	Ministerio de Energía y Minería Ministerio de Energía y Minería (Gastos Propios) Formulación y Ejecución de la Política Geológico-Minera									
		4	Construcción Central Termoeléctrica a Carbón Río Turbio	9.127.732.701	1.532.267.000	488.870.000	482.008.891	91,00	7,00	7,00	0,00	0,00
		0	Construcción Central Termoeléctrica a Carbón Río Turbio	26.426.387	6.500.000	0	0		s/i	s/i		
	105	51	Construcción Central Termoeléctrica a Carbón Río Turbio	9.101.306.314	1.525.767.000	488.870.000	482.008.891	91,00	7,00	7,00	0,00	0,00
		1	Comisión Nacional de Energía Atómica Actividades Centrales									
		1	Reacondicionamiento de la Infraestructura y Equipamiento de la Sede Central de la Comisión Nacional de Energía Atómica - Fase I	14.464.526	8.900.000	5.926.400	2.518.055	62,44	37,56	37,56	32,06	37,56
		51	Reacondicionamiento de la Infraestructura y Equipamiento de la Sede Central de la Comisión Nacional de Energía Atómica - Fase I	14.464.526	8.900.000	5.926.400	2.518.055	62,44	37,56	37,56	32,06	37,56
		5	Construcción de Reactor de Baja Potencia CAREM - Fase II	2.967.229.116	797.000.000	796.100.000	790.787.886	34,34	14,13	14,13	0,76	4,30
		51	Construcción de Reactor de Baja Potencia CAREM - Fase II	2.967.229.116	797.000.000	796.100.000	790.787.886	34,34	14,13	14,13	0,76	4,30
		6	Puesta en Marcha Módulo Enriquecimiento de Uranio	131.418.980	47.000.000	47.000.000	41.803.204	89,12	4,00	4,00	1,50	3,50
		51	Puesta en Marcha Módulo Enriquecimiento de Uranio	131.418.980	47.000.000	47.000.000	41.803.204	89,12	4,00	4,00	1,50	3,50
		7	Construcción y Equipamiento de Instalaciones para la Carrera de Ingeniería en Telecomunicaciones en el Instituto Balseiro -CAB-	82.121.955	105.189.000	117.078.857	55.309.687	13,50	20,00	20,00	2,50	10,00
		51	Construcción y Equipamiento de Instalaciones para la Carrera de Ingeniería en Telecomunicaciones en el Instituto Balseiro -CAB-	82.121.955	105.189.000	117.078.857	55.309.687	13,50	20,00	20,00	2,50	10,00
		10	Modernización Infraestructura Informática de la Red Local de Vo y Datos	5.909.205	11.000.000	10.298.935	4.370.194	12,00	15,00	15,00	1,00	6,00
		51	Modernización Infraestructura Informática de la Red Local de Vo y Datos	5.909.205	11.000.000	10.298.935	4.370.194	12,00	15,00	15,00	1,00	6,00
		11	Modernización Infraestructura para Manejo de Grandes Volúmenes de Información y Súper Cómputo de la CNEA	5.025.393	6.000.000	6.000.000	4.583.468	13,50	12,00	12,00	7,00	12,00
		51	Modernización Infraestructura para Manejo de Grandes Volúmenes de Información y Súper Cómputo de la CNEA	5.025.393	6.000.000	6.000.000	4.583.468	13,50	12,00	12,00	7,00	12,00
20		6	Desarrollos y Suministros para la Energía Nuclear Ampliación de la Utilización y Producción del Reactor RA-3	4.222.310	1.800.000	6.182.642	4.040.151	73,35	6,00	6,00	7,00	7,50

9	51	Ampliación de la Utilización y Producción del Reactor RA-3	4.222.310	1.800.000	6.182.642	4.040.151	73,35	6,00	6,00	7,00	7,50
		Construcción de Dispositivo para Irradiación de Barras Combustibles	10.311.109	1.000.000	1.000.000	1.000.000	81,72	2,50	2,50	0,00	2,50
13	51	Construcción de Dispositivo para Irradiación de Barras Combustibles	10.311.109	1.000.000	1.000.000	1.000.000	81,72	2,50	2,50	0,00	2,50
		Tecnología de Fabricación de Componentes Estructurales Base Circonio para Reactores Nucleares de Potencia - Ezeiza	4.613.489	3.000.000	2.975.543	1.004.072	75,60	7,00	7,00	1,10	6,00
	51	Tecnología de Fabricación de Componentes Estructurales Base Circonio para Reactores Nucleares de Potencia - Ezeiza	4.613.489	3.000.000	2.975.543	1.004.072	75,60	7,00	7,00	1,10	6,00
19		Construcción de un Edificio para Laboratorios, Talleres y Oficina para el Departamento de Energía Nuclear en el CAB	30.887.822	8.000.000	11.000.000	5.045.962	98,00	2,00	2,00	1,65	2,00
	51	Construcción de un Edificio para Laboratorios, Talleres y Oficina para el Departamento de Energía Nuclear en el CAB	30.887.822	8.000.000	11.000.000	5.045.962	98,00	2,00	2,00	1,65	2,00
20		Equipamiento de Centro de Investigación y Desarrollo en el Centro Atómico Constituyentes	7.745.056	4.500.000	6.700.000	5.655.393	40,50	14,00	14,00	4,50	14,00
	51	Equipamiento de Centro de Investigación y Desarrollo en el Centro Atómico Constituyentes	7.745.056	4.500.000	6.700.000	5.655.393	40,50	14,00	14,00	4,50	14,00
21		Mejoramiento de las Capacidades Experimentales del Instituto Balseiro	14.260.847	7.843.551	15.225.761	9.950.551	59,75	40,25	40,25	25,00	40,25
	51	Mejoramiento de las Capacidades Experimentales del Instituto Balseiro	14.260.847	7.843.551	15.225.761	9.950.551	59,75	40,25	40,25	25,00	40,25
22		Construcción de Reactor RA-10	345.084.874	361.950.000	455.441.086	333.697.694	25,31	12,81	12,81	2,86	6,75
	51	Construcción de Reactor RA-10	345.084.874	361.950.000	455.441.086	333.697.694	25,31	12,81	12,81	2,86	6,75
23		Centro Interactivo Científico Tecnológico Nuclear en el Centro Atómico Bariloche	591.785	5.000.000	0	0	4,95	10,00	10,00	0,00	0,00
	51	Centro Interactivo Científico Tecnológico Nuclear en el Centro Atómico Bariloche	591.785	5.000.000	0	0	4,95	10,00	10,00	0,00	0,00
25		Construcción de Laboratorios de Investigación y Desarrollo de Nucleoelectricidad de Cuarta Generación	24.617.927	5.500.000	5.500.000	4.123.090	61,70	10,00	10,00	2,00	7,00
	51	Construcción de Laboratorios de Investigación y Desarrollo de Nucleoelectricidad de Cuarta Generación	24.617.927	5.500.000	5.500.000	4.123.090	61,70	10,00	10,00	2,00	7,00
26		Mejoramiento de la Infraestructura de Servicios del Centro Atómico Bariloche Fase II	31.414.727	10.000.000	10.337.371	8.436.271	37,75	11,00	11,00	4,00	8,75
	51	Mejoramiento de la Infraestructura de Servicios del Centro Atómico Bariloche Fase II	31.414.727	10.000.000	10.337.371	8.436.271	37,75	11,00	11,00	4,00	8,75
27		Ampliación de la Capacidad Experimental Centro Atómico Bariloche - Fase III	8.927.630	9.000.000	8.839.607	7.586.900	12,50	16,00	16,00	5,00	11,25
	51	Ampliación de la Capacidad Experimental Centro Atómico Bariloche - Fase III	8.927.630	9.000.000	8.839.607	7.586.900	12,50	16,00	16,00	5,00	11,25
28		Modernización y Equipamiento de Laboratorios en Materiales Avanzados, Recubiertos y Tribología	0	5.000.000	4.000.000	4.000.000	0,00	10,00	10,00	0,00	8,00
	51	Modernización y Equipamiento de Laboratorios en Materiales Avanzados, Recubiertos y Tribología	0	5.000.000	4.000.000	4.000.000	0,00	10,00	10,00	0,00	8,00
6		Aplicaciones de la Tecnología Nuclear									
	51	Adecuación de la Planta de Producción de Radiofármacos	1.742.987	4.000.000	4.620.000	3.142.976	42,06	8,00	8,00	0,25	3,35
7		Desarrollo en Radioterapia por Captura Neutrónica (BNCT)	1.742.987	4.000.000	4.620.000	3.142.976	42,06	8,00	8,00	0,25	3,35
	51	Desarrollo en Radioterapia por Captura Neutrónica (BNCT)	5.767.697	3.000.000	4.750.000	3.859.109	66,75	7,00	7,00	3,75	5,00
9		Desarrollo de Fuentes de Cesio 137	5.767.697	3.000.000	4.750.000	3.859.109	66,75	7,00	7,00	3,75	5,00
	51	Desarrollo de Fuentes de Cesio 137	2.301.697	3.000.000	1.099.942	1.044.814	35,98	6,00	6,00	0,25	2,00
10		Desarrollo de Fuentes de Cesio 137	2.301.697	3.000.000	1.099.942	1.044.814	35,98	6,00	6,00	0,25	2,00
	51	Desarrollo de Tomógrafo por Emisión de Positrones (PET)	2.944.755	1.000.000	1.057.020	595.989	98,25	1,75	1,75	1,00	1,75
13		Desarrollo de Tomógrafo por Emisión de Positrones (PET)	2.944.755	1.000.000	1.057.020	595.989	98,25	1,75	1,75	1,00	1,75
	51	Construcción de Cortafuegos Centro Atómico Ezeiza - Fase I	4.342.665	4.000.000	4.295.000	4.124.625	54,92	20,00	20,00	13,50	20,00
	51	Construcción de Cortafuegos Centro Atómico Ezeiza - Fase I	4.342.665	4.000.000	4.295.000	4.124.625	54,92	20,00	20,00	13,50	20,00

15		Construcción Nuevo Edificio de Materiales - Centro Atómico Bariloche	134.065.447	4.550.000	12.859.598	9.950.403	93,30	6,70	6,70	1,60	4,50
	51	Construcción Nuevo Edificio de Materiales - Centro Atómico Bariloche	134.065.447	4.550.000	12.859.598	9.950.403	93,30	6,70	6,70	1,60	4,50
16		Mejoramiento y Ampliación del Laboratorio de Procesos por Radiación	6.670.559	8.300.000	9.652.000	8.569.094	39,30	14,00	14,00	3,50	12,00
	51	Mejoramiento y Ampliación del Laboratorio de Procesos por Radiación	6.670.559	8.300.000	9.652.000	8.569.094	39,30	14,00	14,00	3,50	12,00
17		Renov. Equipamiento e Instalaciones de Seguridad para Empresas	8.457.065	3.500.000	3.717.360	2.445.077	53,46	12,00	12,00	4,00	6,75
	51	Renov. Equipamiento e Instalaciones de Seguridad para Empresas	8.457.065	3.500.000	3.717.360	2.445.077	53,46	12,00	12,00	4,00	6,75
18		Mejoramiento y Ampliación de la Infraestructura del Centro Atómico Ezeiza	44.680.915	10.802.258	28.800.756	14.683.757	94,25	5,75	5,75	3,50	5,75
	51	Mejoramiento y Ampliación de la Infraestructura del Centro Atómico Ezeiza	44.680.915	10.802.258	28.800.756	14.683.757	94,25	5,75	5,75	3,50	5,75
19		Modernización y Equipamiento de la Gerencia de Área Aplicaciones de la Tecnología Nuclear	17.482.390	11.418.265	20.703.930	19.008.214	77,20	22,80	22,80	12,30	22,80
	51	Modernización y Equipamiento de la Gerencia de Área Aplicaciones de la Tecnología Nuclear	17.482.390	11.418.265	20.703.930	19.008.214	77,20	22,80	22,80	12,30	22,80
20		Ampliación de Líneas Metrológicas Servicio de Calibración de Dosímetros para Radioterapia, Centro Atómico Ezeiza	4.220.450	1.750.000	1.337.823	639.682	54,50	23,00	23,00	8,00	13,00
	51	Ampliación de Líneas Metrológicas Servicio de Calibración de Dosímetros para Radioterapia, Centro Atómico Ezeiza	4.220.450	1.750.000	1.337.823	639.682	54,50	23,00	23,00	8,00	13,00
21		Reequipamiento de los Centros de Medicina Nuclear en el Hospital de Clínicas e Instituto Roffo	7.983.884	10.000.000	8.577.796	7.834.276	27,00	18,00	18,00	14,00	14,95
	51	Reequipamiento de los Centros de Medicina Nuclear en el Hospital de Clínicas e Instituto Roffo	7.983.884	10.000.000	8.577.796	7.834.276	27,00	18,00	18,00	14,00	14,95
23		Creación Centro de Radioterapia y Medicina Nuclear en San Carlos de Bariloche, Río Negro	13.044.328	25.000.000	17.276.445	13.967.008	11,10	8,00	8,00	2,00	4,05
	51	Creación Centro de Radioterapia y Medicina Nuclear en San Carlos de Bariloche, Río Negro	13.044.328	25.000.000	17.276.445	13.967.008	11,10	8,00	8,00	2,00	4,05
24		Construcción de Planta de Producción de Radioisótopos por Fisión en el Centro Atómico Ezeiza	9.326.295	34.000.000	2.397.117	1.897.115	3,25	10,00	10,00	0,25	1,00
	51	Construcción de Planta de Producción de Radioisótopos por Fisión en el Centro Atómico Ezeiza	9.326.295	34.000.000	2.397.117	1.897.115	3,25	10,00	10,00	0,25	1,00
25		Construcción e Instalación Planta de Irradiación por Aceleración de Electrones - Centro Atómico Ezeiza	237.834	12.000.000	1.919.196	1.894.196	0,50	5,00	5,00	0,50	0,70
	51	Construcción e Instalación Planta de Irradiación por Aceleración de Electrones - Centro Atómico Ezeiza	237.834	12.000.000	1.919.196	1.894.196	0,50	5,00	5,00	0,50	0,70
26		Construcción Nuevo Edificio y Adecuación Existente- Investigación en Aplicaciones Nucleares Agronómicas, Pecuarias y Ambientales	0	200.000	200.000	127.737	0,00	1,00	1,00	1,00	1,00
	51	Construcción Nuevo Edificio y Adecuación Existente- Investigación en Aplicaciones Nucleares Agronómicas, Pecuarias y Ambientales	0	200.000	200.000	127.737	0,00	1,00	1,00	1,00	1,00
27		Mejoramiento y Ampliación de la Infraestructura del Centro Atómico Ezeiza - Fase II	0	8.000.000	5.200.000	5.149.416	0,00	12,00	12,00	8,00	8,00
	51	Mejoramiento y Ampliación de la Infraestructura del Centro Atómico Ezeiza - Fase II	0	8.000.000	5.200.000	5.149.416	0,00	12,00	12,00	8,00	8,00
22	1	Acciones para la Seguridad Nuclear y Protección Ambiental Residuos Radiactivos de Baja Actividad	45.741.467	9.748.943	5.258.943	3.666.569	94,50	5,50	5,50	4,05	5,50
	51	Área Gestión Ezeiza	45.741.467	9.748.943	5.258.943	3.666.569	94,50	5,50	5,50	4,05	5,50
	2	Facilidad de Tratamiento y Acondicionamiento	31.949.238	28.300.000	40.685.000	35.244.009	44,68	18,06	18,06	21,93	34,47
	51	Facilidad de Tratamiento y Acondicionamiento	21.654.605	26.000.000	38.785.000	33.467.764	40,50	20,00	20,00	28,00	42,00
	52	Repositorio Fase I	10.294.633	2.300.000	1.900.000	1.776.245	49,00	12,00	12,00	3,00	11,00

4		Tratamiento Residuos Radiactivos de Baja Actividad (PPF 352)	203.198.710	32.342.700	113.847.700	97.135.279	76,60	10,00	10,00	3,13	10,13
	51	Tratamiento Colas de Mineral de Uranio Malargüe	169.207.585	26.569.500	94.504.500	81.533.511	81,37	7,50	7,50	3,50	9,50
	52	Tratamiento colas de Mineral de Uranio Los Gigantes	15.701.356	3.217.500	6.297.500	5.477.936	56,88	23,00	23,00	2,00	12,00
	53	Tratamiento Colas de Mineral de Uranio Complejo Córdoba	18.289.769	2.555.700	13.045.700	10.123.832	72,15	12,00	12,00	2,00	12,50
8		Mejoras Edificio Hemeroteca del Cento Atómico Constituyentes	6.707.545	6.500.000	820.524	670.523	58,56	12,00	12,00	1,00	1,25
	51	Mejoras Edificio Hemeroteca del Cento Atómico Constituyentes	6.707.545	6.500.000	820.524	670.523	58,56	12,00	12,00	1,00	1,25
9		Equipamiento de Laboratorios de Química de Reactores y Ciclo del Combustible	4.082.873	6.000.000	10.603.683	9.206.482	32,20	10,00	10,00	6,00	10,00
	51	Equipamiento de Laboratorios de Química de Reactores y Ciclo del Combustible	4.082.873	6.000.000	10.603.683	9.206.482	32,20	10,00	10,00	6,00	10,00
10		Mejora de la Capacidad de Servicios Internos del CAC - Construcción y Remodelación de la Infraestructura Edilicia y de Servicios	14.192.263	5.000.000	4.209.445	4.185.758	31,25	20,00	20,00	10,00	15,00
	51	Mejora de la Capacidad de Servicios Internos del CAC - Construcción y Remodelación de la Infraestructura Edilicia y de Servicios	14.192.263	5.000.000	4.209.445	4.185.758	31,25	20,00	20,00	10,00	15,00
11		Construcción de Instalaciones e Infraestructura del Área Gestión Ezeiza - Fase II	0	500.000	500.000	0	0,00	1,00	1,00	0,00	0,00
	51	Construcción de Instalaciones e Infraestructura del Área Gestión Ezeiza - Fase II	0	500.000	500.000	0	0,00	1,00	1,00	0,00	0,00
12		Construcción Nuevo Edificio Instituto Sábató	0	6.000.000	3.256.872	3.159.826	0,00	20,00	20,00	6,00	11,00
	51	Construcción Nuevo Edificio Instituto Sábató	0	6.000.000	3.256.872	3.159.826	0,00	20,00	20,00	6,00	11,00
6		Investigación y Aplicaciones no Nucleares Desarrollo de un Acelerador para la Terapia por Captura Neutrónica (BNCT) y otras Aplicaciones	17.476.905	21.518.000	21.721.000	12.794.674	94,58	4,00	4,00	0,60	1,92
	51	Desarrollo de un Acelerador para la Terapia por Captura Neutrónica (BNCT) y otras Aplicaciones	17.476.905	21.518.000	21.721.000	12.794.674	94,58	4,00	4,00	0,60	1,92
7		Construcción de Laboratorio Integrado para el Diseño y Fabricación de Dispositivos Microelectromecánicos (MEMS) - Fase II	10.410.373	2.665.000	1.980.000	214.549	94,93	5,07	5,07	4,82	5,07
	51	Construcción de Laboratorio Integrado para el Diseño y Fabricación de Dispositivos Microelectromecánicos (MEMS) - Fase II	10.410.373	2.665.000	1.980.000	214.549	94,93	5,07	5,07	4,82	5,07
8		Modernización de Laboratorios del Centro Atómico Constituyentes	10.015.458	8.570.000	8.570.000	3.622.901	55,35	44,65	44,65	34,65	44,65
	51	Modernización de Laboratorios del Centro Atómico Constituyentes	10.015.458	8.570.000	8.570.000	3.622.901	55,35	44,65	44,65	34,65	44,65
9		Construcción Laboratorios para Investigación y Desarrollo	6.462.565	7.700.000	12.920.094	8.026.624	28,75	71,25	71,25	15,00	55,00
	51	Construcción Laboratorios para Investigación y Desarrollo	6.462.565	7.700.000	12.920.094	8.026.624	28,75	71,25	71,25	15,00	55,00
11		Construcción de Tecnología de Aceleradores para el Tratamiento de Residuos Radiactivos por Transmutación	2.875.395	1.300.000	800.000	386.202	22,05	10,00	10,00	2,00	3,00
	51	Construcción de Tecnología de Aceleradores para el Tratamiento de Residuos Radiactivos por Transmutación	2.875.395	1.300.000	800.000	386.202	22,05	10,00	10,00	2,00	3,00
12		Ampliación de Laboratorios de Sistemas Electromecánicos y Electrónicos de Control Seguridad, Automatización y Robotización	4.418.904	600.000	670.000	492.324	35,10	6,00	6,00	3,00	5,00
	51	Ampliación de Laboratorios de Sistemas Electromecánicos y Electrónicos de Control Seguridad, Automatización y Robotización	4.418.904	600.000	670.000	492.324	35,10	6,00	6,00	3,00	5,00
13		Fortalecimiento Infraestructura de Micro y Nanotecnología Nuclear	3.141.192	750.000	720.000	385.160	21,00	5,00	5,00	2,00	3,00
	51	Fortalecimiento Infraestructura de Micro y Nanotecnología Nuclear	3.141.192	750.000	720.000	385.160	21,00	5,00	5,00	2,00	3,00

14		Ampliación de las Capacidades Experimentales Laboratorio de Propiedades Mecánicas Centro Atómico Bariloche	6.729.504	8.320.000	7.820.000	5.783.153	28,75	71,25	71,25	7,00	55,00
	51	Ampliación de las Capacidades Experimentales Laboratorio de Propiedades Mecánicas Centro Atómico Bariloche	6.729.504	8.320.000	7.820.000	5.783.153	28,75	71,25	71,25	7,00	55,00
16		Desarrollo y Fabricación de Instrumentos de Caracterización de Materiales Utilizando Haces de Neutrones del RA - 10	0	4.600.000	4.700.000	0	0,00	0,50	0,50	0,00	0,00
	51	Desarrollo y Fabricación de Instrumentos de Caracterización de Materiales Utilizando Haces de Neutrones del RA - 10	0	4.600.000	4.700.000	0	0,00	0,50	0,50	0,00	0,00
		Suministros y Tecnología Ciclo Combustible Nuclear									
1		Perforación Yacimiento de Uranio Cerro Solo	86.216.687	13.017.500	12.632.500	11.497.268	79,90	4,00	4,00	2,00	3,50
	51	Perforación Yacimiento de Uranio Cerro Solo	86.216.687	13.017.500	12.632.500	11.497.268	79,90	4,00	4,00	2,00	3,50
2		Perforación Yacimiento de Uranio - Las Termas	6.530.267	1.982.500	1.633.500	1.535.499	48,50	8,00	8,00	3,00	6,00
	51	Perforación Yacimiento de Uranio - Las Termas	6.530.267	1.982.500	1.633.500	1.535.499	48,50	8,00	8,00	3,00	6,00
3		Recuperación del Yacimiento Don Otto para la Extracción de Uranio - Salta	6.421.572	2.500.000	2.500.000	2.213.188	31,00	8,00	8,00	4,00	6,50
	51	Recuperación del Yacimiento Don Otto para la Extracción de Uranio - Salta	6.421.572	2.500.000	2.500.000	2.213.188	31,00	8,00	8,00	4,00	6,50
4		Exploración y Explotación de los Yacimientos de Uranio en Laguna Sirven - Santa Cruz	6.739.534	1.982.500	1.827.500	1.721.129	37,70	12,50	12,50	5,00	8,25
	51	Exploración y Explotación de los Yacimientos de Uranio en Laguna Sirven - Santa Cruz	6.739.534	1.982.500	1.827.500	1.721.129	37,70	12,50	12,50	5,00	8,25
6		Remediación de Pasivos Complejo Minero Fabril San Rafael - Mendoza	39.461.297	5.800.000	6.243.000	3.633.312	74,75	7,00	7,00	2,50	3,25
	51	Remediación de Pasivos Complejo Minero Fabril San Rafael - Mendoza	39.461.297	5.800.000	6.243.000	3.633.312	74,75	7,00	7,00	2,50	3,25
8		Construcción y Equipamiento Laboratorio para Materiales y Combustibles Nucleares	6.716.369	1.800.000	1.334.000	982.442	44,59	12,00	12,00	4,75	6,50
	51	Construcción y Equipamiento Laboratorio para Materiales y Combustibles Nucleares	6.716.369	1.800.000	1.334.000	982.442	44,59	12,00	12,00	4,75	6,50
9		Construcción Planta Piloto de Desarrollo de Elementos Combustibles de Muy Alta Densidad	2.652.692	650.000	266.000	177.848	40,25	15,00	15,00	0,50	2,50
	51	Construcción Planta Piloto de Desarrollo de Elementos Combustibles de Muy Alta Densidad	2.652.692	650.000	266.000	177.848	40,25	15,00	15,00	0,50	2,50
10		Mejoras y Ampliación de instalaciones para el Desarrollo y la Producción de Elementos Combustibles	17.160.150	7.000.000	6.818.046	6.521.297	53,45	20,00	20,00	2,50	10,00
	51	Mejoras y Ampliación de instalaciones para el Desarrollo y la Producción de Elementos Combustibles	17.160.150	7.000.000	6.818.046	6.521.297	53,45	20,00	20,00	2,50	10,00
11		Exploración de Uranio Cuenca Neuquina - Atlántica y Cuenca Cuyana	9.289.674	8.560.700	10.103.727	8.565.510	29,95	12,00	12,00	8,50	12,00
	51	Exploración de Uranio Cuenca Neuquina - Atlántica y Cuenca Cuyana	9.289.674	8.560.700	10.103.727	8.565.510	29,95	12,00	12,00	8,50	12,00
12		Implementación del Equipamiento en Celdas Blindadas y Cajas de Guantes para la Recuperación de Material Nuclear	12.399.031	2.800.000	2.709.640	2.650.139	63,00	12,00	12,00	9,00	10,25
	51	Implementación del Equipamiento en Celdas Blindadas y Cajas de Guantes para la Recuperación de Material Nuclear	12.399.031	2.800.000	2.709.640	2.650.139	63,00	12,00	12,00	9,00	10,25
13		Desarrollo de Prototipos de Máquinas Centrífugas para Separación Isotópica de Uranio	10.187.737	4.300.000	3.500.000	2.613.967	35,00	12,00	12,00	5,00	7,50
	51	Desarrollo de Prototipos de Máquinas Centrífugas para Separación Isotópica de Uranio	10.187.737	4.300.000	3.500.000	2.613.967	35,00	12,00	12,00	5,00	7,50
15		Instalación para el Desarrollo y Producción de Polvos y Aleaciones de Combustibles Compuestos de Uranio	2.966.865	1.500.000	535.000	483.987	35,70	15,00	15,00	2,50	4,75
	51	Instalación para el Desarrollo y Producción de Polvos y Aleaciones de Combustibles Compuestos de Uranio	2.966.865	1.500.000	535.000	483.987	35,70	15,00	15,00	2,50	4,75
16		Rehabilitación Producción Uranio en Complejo Minero San Rafael, Provincia de Mendoza	11.516.496	6.200.000	4.853.879	3.403.732	17,50	15,00	15,00	3,00	7,25
	51	Rehabilitación Producción Uranio en Complejo Minero San Rafael, Provincia de Mendoza	11.516.496	6.200.000	4.853.879	3.403.732	17,50	15,00	15,00	3,00	7,25

1		Refuncionalización de la Colonia de Vacaciones Alfonsina Storni de la Ciudad de Mar del Plata	14.052.270	0	5.600.000	5.486.728	78,13	21,87	21,87	2,00	17,69
	51	Refuncionalización de la Colonia de Vacaciones Alfonsina Storni de la Ciudad de Mar del Plata	14.052.270	0	5.600.000	5.486.728	78,13	21,87	21,87	2,00	17,69
		Fortalecimiento Edificio de Jardines Infantiles									
	1	Ejecución de Obras en Jardines en Ciudad Autónoma de Buenos Aires y Gran Buenos Aires									
	2	Ejecución de Obras en Jardines en Región Centro Norte									
	1	Construcción Jardín - General Campos, San Salvador, Entre Ríos	0	0	3.223.244	3.223.244	0,00	s/i	s/i	0,00	0,00
	51	Construcción Jardín - General Campos, San Salvador, Entre Ríos	0	0	3.223.244	3.223.244	0,00	s/i	s/i	0,00	0,00
	2	Construcción Jardín en B° Chaco Chajarí - Chajarí, Federación, Entre Ríos	0	0	3.263.209	3.263.209	0,00	s/i	s/i	0,00	0,00
	51	Construcción Jardín en B° Chaco Chajarí - Chajarí, Federación, Entre Ríos	0	0	3.263.209	3.263.209	0,00	s/i	s/i	0,00	0,00
	3	Construcción Jardín - Villaguay, Villaguay, Entre Ríos	0	0	5.485.638	5.485.638	0,00	s/i	s/i	0,00	0,00
	51	Construcción Jardín - Villaguay, Villaguay, Entre Ríos	0	0	5.485.638	5.485.638	0,00	s/i	s/i	0,00	0,00
	4	Construcción Jardín en Barrio Villa Adela - Concordia, Corcordia, Entre Ríos	0	0	5.485.638	5.485.638	0,00	s/i	s/i	0,00	0,00
	51	Construcción Jardín en Barrio Villa Adela - Concordia, Corcordia, Entre Ríos	0	0	5.485.638	5.485.638	0,00	s/i	s/i	0,00	0,00
	5	Construcción Jardín en Colonia Avellaneda - Paraná, Entre Ríos	0	0	3.223.244	3.223.244	0,00	s/i	s/i	0,00	0,00
	51	Construcción Jardín en Colonia Avellaneda - Paraná, Entre Ríos	0	0	3.223.244	3.223.244	0,00	s/i	s/i	0,00	0,00
	6	Construcción Jardín Macia - Tala, Entre Ríos	0	0	3.263.209	3.263.209	0,00	s/i	s/i	0,00	0,00
	51	Construcción Jardín Macia - Tala, Entre Ríos	0	0	3.263.209	3.263.209	0,00	s/i	s/i	0,00	0,00
	7	Construcción Jardín - San Benito, Paraná, Entre Ríos	0	0	5.485.638	5.485.638	0,00	s/i	s/i	0,00	0,00
	51	Construcción Jardín - San Benito, Paraná, Entre Ríos	0	0	5.485.638	5.485.638	0,00	s/i	s/i	0,00	0,00
	8	Construcción Jardín - Federal, Entre Ríos	0	0	3.263.209	3.263.209	0,00	s/i	s/i	0,00	0,00
	51	Construcción Jardín - Federal, Entre Ríos	0	0	3.263.209	3.263.209	0,00	s/i	s/i	0,00	0,00
	9	Construcción Jardín - Piedras Blancas, Entre Ríos	0	0	3.263.209	3.263.209	0,00	s/i	s/i	0,00	0,00
	51	Construcción Jardín - Piedras Blancas, Entre Ríos	0	0	3.263.209	3.263.209	0,00	s/i	s/i	0,00	0,00
	10	Construcción Jardín - San José de Feliciano, Entre Ríos	0	0	3.223.244	3.223.244	0,00	s/i	s/i	0,00	0,00
	51	Construcción Jardín - San José de Feliciano, Entre Ríos	0	0	3.223.244	3.223.244	0,00	s/i	s/i	0,00	0,00
	11	Construcción Jardín N° 246 - Santo Tomé, Santa Fe	0	0	5.485.638	5.485.638	0,00	s/i	s/i	0,00	0,00
	51	Construcción Jardín N° 246 - Santo Tomé, Santa Fe	0	0	5.485.638	5.485.638	0,00	s/i	s/i	0,00	0,00
	12	Construcción Jardín N° 222 - Santa Fe, Santa Fe	0	0	5.485.638	5.485.631	0,00	s/i	s/i	0,00	0,00
	51	Construcción Jardín N° 222 - Santa Fe, Santa Fe	0	0	5.485.638	5.485.631	0,00	s/i	s/i	0,00	0,00
	13	Construcción Jardín de Infantes B° Banfield - San Pedro, Provincia de Buenos Aires	0	0	5.135.532	5.135.532	0,00	s/i	s/i	0,00	0,00
	51	Construcción Jardín de Infantes B° Banfield - San Pedro, Provincia de Buenos Aires	0	0	5.135.532	5.135.532	0,00	s/i	s/i	0,00	0,00
	14	Construcción Jardín - Ceibas, Islas del Ibicuy, Entre Ríos	0	0	3.263.209	3.263.209	0,00	s/i	s/i	0,00	0,00
	51	Construcción Jardín - Ceibas, Islas del Ibicuy, Entre Ríos	0	0	3.263.209	3.263.209	0,00	s/i	s/i	0,00	0,00
	15	Construcción Jardín - Villa Elisa - Colón, Entre Ríos	0	0	3.223.244	3.223.244	0,00	s/i	s/i	0,00	0,00
	51	Construcción Jardín - Villa Elisa - Colón, Entre Ríos	0	0	3.223.244	3.223.244	0,00	s/i	s/i	0,00	0,00
	16	Construcción Jardín en Barrio El Brillante - San José - Colón, Entre Ríos	0	0	5.485.638	5.485.638	0,00	s/i	s/i	0,00	0,00
	51	Construcción Jardín en Barrio El Brillante - San José - Colón, Entre Ríos	0	0	5.485.638	5.485.638	0,00	s/i	s/i	0,00	0,00
	17	Construcción Jardín - Gualaguay, Entre Ríos	0	0	5.485.638	5.485.638	0,00	s/i	s/i	0,00	0,00
	51	Construcción Jardín - Gualaguay, Entre Ríos	0	0	5.485.638	5.485.638	0,00	s/i	s/i	0,00	0,00
	18	Construcción Jardín N° 236 "Dr Raúl Malatesta" - Villa Gobernador Gálvez, Santa Fe	0	0	5.485.638	5.485.638	0,00	s/i	s/i	0,00	0,00

	51	Construcción Jardín N° 236 "Dr Raúl Malatesta" - Villa Gobernador Gálvez, Santa Fe	0	0	5.485.638	5.485.638	0,00	s/i	s/i	0,00	0,00
19	51	Construcción Jardín N° 326 - Pueblo Esther, Santa Fe	0	0	5.135.532	5.135.532	0,00	s/i	s/i	0,00	0,00
20	51	Construcción Jardín N° 326 - Pueblo Esther, Santa Fe	0	0	5.135.532	5.135.532	0,00	s/i	s/i	0,00	0,00
	51	Construcción Jardín N° 325 - Alvear, Santa Fe	0	0	5.135.532	5.135.532	0,00	s/i	s/i	0,00	0,00
21	51	Construcción Jardín - Funes, Santa Fe	0	0	5.485.638	5.485.638	0,00	s/i	s/i	0,00	0,00
	51	Construcción Jardín - Funes, Santa Fe	0	0	5.485.638	5.485.638	0,00	s/i	s/i	0,00	0,00
22	51	Construcción Jardín N° 327 - Granadero Baigorria, Santa Fe	0	0	5.485.638	5.485.638	0,00	s/i	s/i	0,00	0,00
	51	Construcción Jardín N° 327 - Granadero Baigorria, Santa Fe	0	0	5.485.638	5.485.638	0,00	s/i	s/i	0,00	0,00
23	51	Construcción Jardín N° 40 - Firmat, Santa Fe	0	0	5.485.638	5.485.632	0,00	s/i	s/i	0,00	0,00
	51	Construcción Jardín N° 40 - Firmat, Santa Fe	0	0	5.485.638	5.485.632	0,00	s/i	s/i	0,00	0,00
3		Ejecución de Obras en Jardines en Región Centro Sur									
	1	Construcción Jardín N° 919 - Bahía Blanca, Provincia de Buenos Aires	0	0	3.263.209	3.263.209	0,00	s/i	s/i	0,00	0,00
	51	Construcción Jardín N° 919 - Bahía Blanca, Provincia de Buenos Aires	0	0	3.263.209	3.263.209	0,00	s/i	s/i	0,00	0,00
	2	Construcción Jardín B° Irupé - Bahía Blanca, Provincia de Buenos Aires	0	0	3.263.209	3.263.209	0,00	s/i	s/i	0,00	0,00
	51	Construcción Jardín B° Irupé - Bahía Blanca, Provincia de Buenos Aires	0	0	3.263.209	3.263.209	0,00	s/i	s/i	0,00	0,00
	3	Construcción Jardín N° 905 - Bolívar, Provincia de Buenos Aires	0	0	5.135.532	5.135.532	0,00	s/i	s/i	0,00	0,00
	51	Construcción Jardín N° 905 - Bolívar, Provincia de Buenos Aires	0	0	5.135.532	5.135.532	0,00	s/i	s/i	0,00	0,00
	4	Construcción Jardín N° 917 - General Villegas, Provincia de Buenos Aires	0	0	3.263.209	3.263.209	0,00	s/i	s/i	0,00	0,00
	51	Construcción Jardín N° 917 - General Villegas, Provincia de Buenos Aires	0	0	3.263.209	3.263.209	0,00	s/i	s/i	0,00	0,00
	5	Construcción Jardín N° 913 - Pehuajó, Provincia de Buenos Aires	0	0	3.263.209	3.263.209	0,00	s/i	s/i	0,00	0,00
	51	Construcción Jardín N° 913 - Pehuajó, Provincia de Buenos Aires	0	0	3.263.209	3.263.209	0,00	s/i	s/i	0,00	0,00
	6	Construcción Jardín N° 25 en Escuela - Winifreda, La Pampa	0	0	3.263.209	3.263.209	0,00	s/i	s/i	0,00	0,00
	51	Construcción Jardín N° 25 en Escuela - Winifreda, La Pampa	0	0	3.263.209	3.263.209	0,00	s/i	s/i	0,00	0,00
	7	Construcción Jardín N°15 cabecera Escuela N° 76 - Ingeniero Luiggi, La Pampa	0	0	3.263.209	3.263.209	0,00	s/i	s/i	0,00	0,00
	51	Construcción Jardín N°15 cabecera Escuela N° 76 - Ingeniero Luiggi, La Pampa	0	0	3.263.209	3.263.209	0,00	s/i	s/i	0,00	0,00
	8	Construcción Jardín N° 25 - Santa Rosa, La Pampa	0	0	3.263.209	3.263.209	0,00	s/i	s/i	0,00	0,00
	51	Construcción Jardín N° 25 - Santa Rosa, La Pampa	0	0	3.263.209	3.263.209	0,00	s/i	s/i	0,00	0,00
	9	Construcción Jardín N° 8 Anexo 2 en Escuela N° 66 - General Pico, La Pampa	0	0	3.263.209	3.263.209	0,00	s/i	s/i	0,00	0,00
	51	Construcción Jardín N° 8 Anexo 2 en Escuela N° 66 - General Pico, La Pampa	0	0	3.263.209	3.263.209	0,00	s/i	s/i	0,00	0,00
	10	Construcción Jardín - Conesa, Río Negro	0	0	3.263.209	3.263.201	0,00	s/i	s/i	0,00	0,00
	51	Construcción Jardín - Conesa, Río Negro	0	0	3.263.209	3.263.201	0,00	s/i	s/i	0,00	0,00
	11	Construcción Jardín B° La Movediza - Tandil, Provincia de Buenos Aires	0	0	3.263.209	3.263.209	0,00	s/i	s/i	0,00	0,00
	51	Construcción Jardín B° La Movediza - Tandil, Provincia de Buenos Aires	0	0	3.263.209	3.263.209	0,00	s/i	s/i	0,00	0,00
	12	Construcción Jardín N° 915 - Veinticinco de Mayo, Provincia de Buenos Aires	0	0	3.263.209	3.263.209	0,00	s/i	s/i	0,00	0,00
	51	Construcción Jardín N° 915 - Veinticinco de Mayo, Provincia de Buenos Aires	0	0	3.263.209	3.263.209	0,00	s/i	s/i	0,00	0,00
	13	Construcción Jardín N° 901 en Miramar - General Alvarado, Provincia de Buenos Aires	0	0	3.263.209	3.263.209	0,00	s/i	s/i	0,00	0,00

	51	Construcción Jardín N° 901 en Miramar - General Alvarado, Provincia de Buenos Aires	0	0	3.263.209	3.263.209	0,00	s/i	s/i	0,00	0,00
14		Construcción Jardín N° 906 en Miramar - General Alvarado, Provincia de Buenos Aires	0	0	3.263.209	3.263.209	0,00	s/i	s/i	0,00	0,00
	51	Construcción Jardín N° 906 en Miramar - General Alvarado, Provincia de Buenos Aires	0	0	3.263.209	3.263.209	0,00	s/i	s/i	0,00	0,00
15		Construcción Jardín en Miramar Barrio Oeste - General Alvarado, Provincia de Buenos Aires	0	0	3.263.209	3.263.209	0,00	s/i	s/i	0,00	0,00
	51	Construcción Jardín en Miramar Barrio Oeste - General Alvarado, Provincia de Buenos Aires	0	0	3.263.209	3.263.209	0,00	s/i	s/i	0,00	0,00
16		Construcción Jardín N° 908 - Chascomús, Provincia de Buenos Aires	0	0	3.263.209	3.263.209	0,00	s/i	s/i	0,00	0,00
	51	Construcción Jardín N° 908 - Chascomús, Provincia de Buenos Aires	0	0	3.263.209	3.263.209	0,00	s/i	s/i	0,00	0,00
17		Construcción Jardín en Monte B° Las Salinas - Monte, Provincia de Buenos Aires	0	0	3.263.209	3.263.209	0,00	s/i	s/i	0,00	0,00
	51	Construcción Jardín en Monte B° Las Salinas - Monte, Provincia de Buenos Aires	0	0	3.263.209	3.263.209	0,00	s/i	s/i	0,00	0,00
18		Construcción Jardín - General Paz, Provincia de Buenos Aires	0	0	3.263.209	3.263.209	0,00	s/i	s/i	0,00	0,00
	51	Construcción Jardín - General Paz, Provincia de Buenos Aires	0	0	3.263.209	3.263.209	0,00	s/i	s/i	0,00	0,00
19		Construcción Jardín N° 901 - Lezama, Provincia de Buenos Aires	0	0	5.135.532	5.135.524	0,00	s/i	s/i	0,00	0,00
	51	Construcción Jardín N° 901 - Lezama, Provincia de Buenos Aires	0	0	5.135.532	5.135.524	0,00	s/i	s/i	0,00	0,00
4		Ejecución de Obras en Jardines en Región Cuyo y Córdoba									
5		Ejecución de Obras en Jardines en Región Noreste Argentino									
6		Ejecución de Obras en Jardines en Región Noroeste Argentino									
7		Ejecución de Obras en Jardines en Región Patagonia Norte									
1		Construcción Jardín N° 484 - Cerro Radal, Chubut	0	0	4.587.317	4.587.317	0,00	s/i	s/i	0,00	0,00
	51	Construcción Jardín N° 484 - Cerro Radal, Chubut	0	0	4.587.317	4.587.317	0,00	s/i	s/i	0,00	0,00
2		Construcción Jardín Barrio Lanín - Junín de los Andes, Provincia de Neuquén	0	0	7.834.728	7.834.728	0,00	s/i	s/i	0,00	0,00
	51	Construcción Jardín Barrio Lanín - Junín de los Andes, Provincia de Neuquén	0	0	7.834.728	7.834.728	0,00	s/i	s/i	0,00	0,00
3		Construcción Jardín Barrio Los Álamos - Plottier, Provincia de Neuquén	0	0	5.135.531	5.135.531	0,00	s/i	s/i	0,00	0,00
	51	Construcción Jardín Barrio Los Álamos - Plottier, Provincia de Neuquén	0	0	5.135.531	5.135.531	0,00	s/i	s/i	0,00	0,00
4		Construcción Jardín Terreno Escuela N° 266 - Plottier, Provincia de Neuquén	0	0	5.135.531	5.135.531	0,00	s/i	s/i	0,00	0,00
	51	Construcción Jardín Terreno Escuela N° 266 - Plottier, Provincia de Neuquén	0	0	5.135.531	5.135.531	0,00	s/i	s/i	0,00	0,00
5		Construcción Jardín Terreno Escuela N°192 - Plottier, Provincia de Neuquén	0	0	5.135.531	5.135.531	0,00	s/i	s/i	0,00	0,00
	51	Construcción Jardín Terreno Escuela N°192 - Plottier, Provincia de Neuquén	0	0	5.135.531	5.135.531	0,00	s/i	s/i	0,00	0,00
6		Construcción Jardín Terreno Escuela N° 60 - Plottier, Provincia de Neuquén	0	0	5.135.531	5.135.531	0,00	s/i	s/i	0,00	0,00
	51	Construcción Jardín Terreno Escuela N° 60 - Plottier, Provincia de Neuquén	0	0	5.135.531	5.135.531	0,00	s/i	s/i	0,00	0,00
7		Construcción Jardín Calle Candolle - Plottier, Provincia de Neuquén	0	0	5.135.531	5.135.531	0,00	s/i	s/i	0,00	0,00
	51	Construcción Jardín Calle Candolle - Plottier, Provincia de Neuquén	0	0	5.135.531	5.135.531	0,00	s/i	s/i	0,00	0,00

8		Construcción Jardín en Chacra 30 - San Martín de los Andes, Provincia de Neuquén	0	0	4.587.317	4.587.317	0,00	s/i	s/i	0,00	0,00
	51	Construcción Jardín en Chacra 30 - San Martín de los Andes, Provincia de Neuquén	0	0	4.587.317	4.587.317	0,00	s/i	s/i	0,00	0,00
9		Construcción Jardín en Vega Maipú - San Martín de los Andes, Provincia de Neuquén	0	0	7.834.728	7.834.728	0,00	s/i	s/i	0,00	0,00
	51	Construcción Jardín en Vega Maipú - San Martín de los Andes, Provincia de Neuquén	0	0	7.834.728	7.834.728	0,00	s/i	s/i	0,00	0,00
10		Construcción Jardín - Senillosa, Provincia de Neuquén	0	0	5.135.531	5.135.531	0,00	s/i	s/i	0,00	0,00
	51	Construcción Jardín - Senillosa, Provincia de Neuquén	0	0	5.135.531	5.135.531	0,00	s/i	s/i	0,00	0,00
11		Construcción Jardín en Escuela N° 341 - Villa la Angostura, Provincia de Neuquén	0	0	7.834.728	7.834.728	0,00	s/i	s/i	0,00	0,00
	51	Construcción Jardín en Escuela N° 341 - Villa la Angostura, Provincia de Neuquén	0	0	7.834.728	7.834.728	0,00	s/i	s/i	0,00	0,00
12		Construcción Jardín N° 115 - Bariloche, Río Negro	0	0	4.587.317	4.587.317	0,00	s/i	s/i	0,00	0,00
	51	Construcción Jardín N° 115 - Bariloche, Río Negro	0	0	4.587.317	4.587.317	0,00	s/i	s/i	0,00	0,00
13		Construcción Jardín en Maquinchao - 25 de Mayo, Río Negro	0	0	4.587.317	4.587.317	0,00	s/i	s/i	0,00	0,00
	51	Construcción Jardín en Maquinchao - 25 de Mayo, Río Negro	0	0	4.587.317	4.587.317	0,00	s/i	s/i	0,00	0,00
14		Construcción Jardín - Ingeniero Jacobacci, Río Negro	0	0	4.587.317	4.587.317	0,00	s/i	s/i	0,00	0,00
	51	Construcción Jardín - Ingeniero Jacobacci, Río Negro	0	0	4.587.317	4.587.317	0,00	s/i	s/i	0,00	0,00
15		Construcción Jardín - Aluminé, Provincia de Neuquén	0	0	3.263.208	3.263.208	0,00	s/i	s/i	0,00	0,00
	51	Construcción Jardín - Aluminé, Provincia de Neuquén	0	0	3.263.208	3.263.208	0,00	s/i	s/i	0,00	0,00
16		Construcción Jardín en Barrio Ezio Zani - Cutral Co, Provincia de Neuquén	0	0	5.135.531	5.135.531	0,00	s/i	s/i	0,00	0,00
	51	Construcción Jardín en Barrio Ezio Zani - Cutral Co, Provincia de Neuquén	0	0	5.135.531	5.135.531	0,00	s/i	s/i	0,00	0,00
17		Construcción Jardín en Terreno Escuela 102 - Cutral Co, Provincia de Neuquén	0	0	5.135.531	5.135.531	0,00	s/i	s/i	0,00	0,00
	51	Construcción Jardín en Terreno Escuela 102 - Cutral Co, Provincia de Neuquén	0	0	5.135.531	5.135.531	0,00	s/i	s/i	0,00	0,00
18		Construcción Jardín en Terreno Escuela 137 - Cutral Co, Provincia de Neuquén	0	0	5.135.531	5.135.531	0,00	s/i	s/i	0,00	0,00
	51	Construcción Jardín en Terreno Escuela 137 - Cutral Co, Provincia de Neuquén	0	0	5.135.531	5.135.531	0,00	s/i	s/i	0,00	0,00
19		Construcción Jardín Las Lajitas - Las Lajas, Provincia de Neuquén	0	0	5.135.531	5.135.531	0,00	s/i	s/i	0,00	0,00
	51	Construcción Jardín Las Lajitas - Las Lajas, Provincia de Neuquén	0	0	5.135.531	5.135.531	0,00	s/i	s/i	0,00	0,00
20		Construcción Jardín Nueva Barrio Esperanza - Neuquén, Provincia de Neuquén	0	0	5.135.531	5.135.531	0,00	s/i	s/i	0,00	0,00
	51	Construcción Jardín Nueva Barrio Esperanza - Neuquén, Provincia de Neuquén	0	0	5.135.531	5.135.531	0,00	s/i	s/i	0,00	0,00
21		Construcción Jardín Barrio Valentina Sur - Neuquén, Provincia de Neuquén	0	0	5.135.531	5.135.531	0,00	s/i	s/i	0,00	0,00
	51	Construcción Jardín Barrio Valentina Sur - Neuquén, Provincia de Neuquén	0	0	5.135.531	5.135.531	0,00	s/i	s/i	0,00	0,00
22		Construcción Jardín Calle Boer - Neuquén, Provincia de Neuquén	0	0	5.135.531	5.135.531	0,00	s/i	s/i	0,00	0,00
	51	Construcción Jardín Calle Boer - Neuquén, Provincia de Neuquén	0	0	5.135.531	5.135.531	0,00	s/i	s/i	0,00	0,00
23		Construcción Jardín Sector Toma Norte - Neuquén, Provincia de Neuquén	0	0	5.135.531	5.135.531	0,00	s/i	s/i	0,00	0,00
	51	Construcción Jardín Sector Toma Norte - Neuquén, Provincia de Neuquén	0	0	5.135.531	5.135.531	0,00	s/i	s/i	0,00	0,00
24		Construcción Jardín B° la Sirena 127 Ha - Neuquén, Provincia de Neuquén	0	0	5.135.531	5.135.531	0,00	s/i	s/i	0,00	0,00

51	Construcción Jardín B° la Sirena 127 Ha - Neuquén, Provincia de Neuquén	0	0	5.135.531	5.135.531	0,00	s/i	s/i	0,00	0,00
25	Construcción Jardín en Escuela N° 1 - Neuquén, Provincia de Neuquén	0	0	5.135.531	5.135.531	0,00	s/i	s/i	0,00	0,00
51	Construcción Jardín en Escuela N° 1 - Neuquén, Provincia de Neuquén	0	0	5.135.531	5.135.531	0,00	s/i	s/i	0,00	0,00
26	Construcción Jardín en Lote Z1 - Neuquén, Provincia de Neuquén	0	0	3.263.208	3.263.208	0,00	s/i	s/i	0,00	0,00
51	Construcción Jardín en Lote Z1 - Neuquén, Provincia de Neuquén	0	0	3.263.208	3.263.208	0,00	s/i	s/i	0,00	0,00
27	Construcción Jardín Terreno Escuela N° 105 - Vista Alegre, Provincia de Neuquén	0	0	3.263.208	3.263.208	0,00	s/i	s/i	0,00	0,00
51	Construcción Jardín Terreno Escuela N° 105 - Vista Alegre, Provincia de Neuquén	0	0	3.263.208	3.263.208	0,00	s/i	s/i	0,00	0,00
28	Construcción Jardín Zona Noroeste - Zapala, Provincia de Neuquén	0	0	5.135.531	5.135.531	0,00	s/i	s/i	0,00	0,00
51	Construcción Jardín Zona Noroeste - Zapala, Provincia de Neuquén	0	0	5.135.531	5.135.531	0,00	s/i	s/i	0,00	0,00
29	Construcción Jardín en Sector Autódromo - Centenario, Provincia de Neuquén	0	0	5.135.531	5.135.531	0,00	s/i	s/i	0,00	0,00
51	Construcción Jardín en Sector Autódromo - Centenario, Provincia de Neuquén	0	0	5.135.531	5.135.531	0,00	s/i	s/i	0,00	0,00
30	Construcción Jardín Sector Tanque de Agua - Centenario, Provincia de Neuquén	0	0	5.135.531	5.135.531	0,00	s/i	s/i	0,00	0,00
51	Construcción Jardín Sector Tanque de Agua - Centenario, Provincia de Neuquén	0	0	5.135.531	5.135.531	0,00	s/i	s/i	0,00	0,00
31	Construcción Jardín Sector Segunda Meseta - Centenario, Provincia de Neuquén	0	0	5.135.531	5.135.531	0,00	s/i	s/i	0,00	0,00
51	Construcción Jardín Sector Segunda Meseta - Centenario, Provincia de Neuquén	0	0	5.135.531	5.135.531	0,00	s/i	s/i	0,00	0,00
32	Construcción Jardín en Escuela 314 - Rincón de los Sauces, Provincia de Neuquén	0	0	5.135.531	5.135.531	0,00	s/i	s/i	0,00	0,00
51	Construcción Jardín en Escuela 314 - Rincón de los Sauces, Provincia de Neuquén	0	0	5.135.531	5.135.531	0,00	s/i	s/i	0,00	0,00
33	Construcción Jardín Zona Sudoeste - Rincón de los Sauces, Provincia de Neuquén	0	0	5.135.531	5.135.531	0,00	s/i	s/i	0,00	0,00
51	Construcción Jardín Zona Sudoeste - Rincón de los Sauces, Provincia de Neuquén	0	0	5.135.531	5.135.531	0,00	s/i	s/i	0,00	0,00
34	Construcción Jardín - San Patricio del Chañar, Provincia de Neuquén	0	0	5.135.531	5.135.531	0,00	s/i	s/i	0,00	0,00
51	Construcción Jardín - San Patricio del Chañar, Provincia de Neuquén	0	0	5.135.531	5.135.531	0,00	s/i	s/i	0,00	0,00
35	Construcción Jardín en Namuncura y Santa Cruz - Cipoletti, Río Negro	0	0	3.263.209	3.263.209	0,00	s/i	s/i	0,00	0,00
51	Construcción Jardín en Namuncura y Santa Cruz - Cipoletti, Río Negro	0	0	3.263.209	3.263.209	0,00	s/i	s/i	0,00	0,00
36	Construcción Jardín N° 112 - General Roca, Río Negro	0	0	5.135.532	5.135.532	0,00	s/i	s/i	0,00	0,00
51	Construcción Jardín N° 112 - General Roca, Río Negro	0	0	5.135.532	5.135.532	0,00	s/i	s/i	0,00	0,00
37	Construcción Jardín N° 43 - Catriel, Río Negro	0	0	5.135.532	5.135.532	0,00	s/i	s/i	0,00	0,00
51	Construcción Jardín N° 43 - Catriel, Río Negro	0	0	5.135.532	5.135.532	0,00	s/i	s/i	0,00	0,00
38	Construcción Jardín - Fernandez Oro, Río Negro	0	0	5.135.532	5.135.532	0,00	s/i	s/i	0,00	0,00
51	Construcción Jardín - Fernandez Oro, Río Negro	0	0	5.135.532	5.135.532	0,00	s/i	s/i	0,00	0,00
39	Construcción Jardín N° 102 Colonia Fatima - Cervantes, Río Negro	0	0	3.263.209	3.263.209	0,00	s/i	s/i	0,00	0,00
51	Construcción Jardín N° 102 Colonia Fatima - Cervantes, Río Negro	0	0	3.263.209	3.263.209	0,00	s/i	s/i	0,00	0,00

	40	Construcción Jardín Integrado N° 29 - Cinco Saltos, Río Negro	0	0	5.135.532	5.135.532	0,00	s/i	s/i	0,00	0,00
	51	Construcción Jardín Integrado N° 29 - Cinco Saltos, Río Negro	0	0	5.135.532	5.135.532	0,00	s/i	s/i	0,00	0,00
	41	Construcción Jardín en Roca - General Roca, Río Negro	0	0	5.135.532	5.135.532	0,00	s/i	s/i	0,00	0,00
	51	Construcción Jardín en Roca - General Roca, Río Negro	0	0	5.135.532	5.135.532	0,00	s/i	s/i	0,00	0,00
	42	Construcción Jardín en Contralmirante Cordero - General Roca, Río Negro	0	0	3.263.209	3.263.209	0,00	s/i	s/i	0,00	0,00
	51	Construcción Jardín en Contralmirante Cordero - General Roca, Río Negro	0	0	3.263.209	3.263.209	0,00	s/i	s/i	0,00	0,00
	43	Construcción Jardín - Allen, Río Negro	0	0	5.135.532	4.587.316	0,00	s/i	s/i	0,00	0,00
	51	Construcción Jardín - Allen, Río Negro	0	0	5.135.532	4.587.316	0,00	s/i	s/i	0,00	0,00
8		Ejecución de Obras en Jardines en Región Patagonia Sur									
	1	Construcción Jardín en Barrio La Emita Area 12 - Rawson, Chubut	0	0	3.589.535	3.589.535	0,00	s/i	s/i	0,00	0,00
	51	Construcción Jardín en Barrio La Emita Area 12 - Rawson, Chubut	0	0	3.589.535	3.589.535	0,00	s/i	s/i	0,00	0,00
	2	Construcción Jardín en Barrio Don Bosco - Trelew, Chubut	0	0	3.589.535	3.589.535	0,00	s/i	s/i	0,00	0,00
	51	Construcción Jardín en Barrio Don Bosco - Trelew, Chubut	0	0	3.589.535	3.589.535	0,00	s/i	s/i	0,00	0,00
	3	Construcción Jardín en KM 14 - Comodoro Rivadavia, Chubut	0	0	3.589.535	3.589.535	0,00	s/i	s/i	0,00	0,00
	51	Construcción Jardín en KM 14 - Comodoro Rivadavia, Chubut	0	0	3.589.535	3.589.535	0,00	s/i	s/i	0,00	0,00
	4	Construcción Jardín Río Gallegos en Barrio Bicentenario - Río Gallegos, Santa Cruz	0	0	7.834.729	7.834.729	0,00	s/i	s/i	0,00	0,00
	51	Construcción Jardín Río Gallegos en Barrio Bicentenario - Río Gallegos, Santa Cruz	0	0	7.834.729	7.834.729	0,00	s/i	s/i	0,00	0,00
	5	Construcción Jardín - Gobernador Gregores, Santa Cruz	0	0	4.587.317	4.587.317	0,00	s/i	s/i	0,00	0,00
	51	Construcción Jardín - Gobernador Gregores, Santa Cruz	0	0	4.587.317	4.587.317	0,00	s/i	s/i	0,00	0,00
	6	Construcción Jardín N° 46 - Chaltén, Santa Cruz	0	0	4.587.317	4.587.317	0,00	s/i	s/i	0,00	0,00
	51	Construcción Jardín N° 46 - Chaltén, Santa Cruz	0	0	4.587.317	4.587.317	0,00	s/i	s/i	0,00	0,00
	7	Construcción Jardín N° 5 "Tol Olejce" - Río Grande, Tierra del Fuego	0	0	7.834.729	7.834.729	0,00	s/i	s/i	0,00	0,00
	51	Construcción Jardín N° 5 "Tol Olejce" - Río Grande, Tierra del Fuego	0	0	7.834.729	7.834.729	0,00	s/i	s/i	0,00	0,00
	8	Construcción Jardín en Chacra II B° CGT - Río Grande, Tierra del Fuego	0	0	4.587.317	4.587.311	0,00	s/i	s/i	0,00	0,00
	51	Construcción Jardín en Chacra II B° CGT - Río Grande, Tierra del Fuego	0	0	4.587.317	4.587.311	0,00	s/i	s/i	0,00	0,00
101		Fundación Miguel Lillo									
	16	Investigación de la Flora, Fauna y Gea									
	7	Reparación Integral de Vereda y Cerca Perimetral	279.220	2.000.000	500.000	453.437	32,64	17,36	17,36	0,00	17,00
	51	Reparación Integral de Vereda y Cerca Perimetral	279.220	2.000.000	500.000	453.437	32,64	17,36	17,36	0,00	17,00
	8	Remodelación y Modernización del Centro de Información Geo-Biológico	5.412.126	3.600.000	5.100.000	845.048	69,64	30,36	30,36	0,00	0,00
	51	Remodelación y Modernización del Centro de Información Geo-Biológico	5.412.126	3.600.000	5.100.000	845.048	69,64	30,36	30,36	0,00	0,00
	9	Adecuación Tecnológica y Optimización de Infraestructura	0	4.000.000	4.000.000	2.029.846	0,00	70,00	70,00	0,00	75,00
	51	Adecuación Tecnológica y Optimización de Infraestructura	0	4.000.000	4.000.000	2.029.846	0,00	70,00	70,00	0,00	75,00
	10	Adecuación Instalación Electrica del Ala Norte del Edificio de Botanica	0	1.500.000	1.500.000	0	0,00	100,00	100,00	0,00	0,00
	51	Adecuación Instalación Electrica del Ala Norte del Edificio de Botanica	0	1.500.000	1.500.000	0	0,00	100,00	100,00	0,00	0,00
		Ministerio de Ciencia, Tecnología e Innovación Productiva									
71		Ministerio de Ciencia, Tecnología e Innovación Productiva									
	336	Actividades Centrales									
	1										
	5	Construcción del Parque de las Ciencias	0	20.000.000	0	0	0,00	0,00	0,00	0,00	0,00
	51	Construcción del Parque de las Ciencias	0	20.000.000	0	0	0,00	0,00	0,00	0,00	0,00

	4		Implementación de Sistema de Seguridad Informático en el Museo Nacional de Bellas Artes	0	500.000	500.000	0	0,00	25,00	25,00	0,00	0,00
113		51	Implementación de Sistema de Seguridad Informático en el Museo Nacional de Bellas Artes	0	500.000	500.000	0	0,00	25,00	25,00	0,00	0,00
	16		Teatro Nacional Cervantes									
			Acciones Artísticas del Teatro Nacional Cervantes									
	7		Actualización de Instalaciones Eléctricas	6.826.422	3.500.000	1.000.000	336.473	84,00	16,00	16,00	10,00	10,00
		51	Actualización de Instalaciones Eléctricas	6.826.422	3.500.000	1.000.000	336.473	84,00	16,00	16,00	10,00	10,00
	9		Restauración Salas Guerrero, Caviglia y Dorado	1.196.928	1.500.000	0	0	10,00	35,00	35,00	0,00	0,00
		51	Restauración Salas Guerrero, Caviglia y Dorado	1.196.928	1.500.000	0	0	10,00	35,00	35,00	0,00	0,00
	11		Puesta en Valor del Sistema de Climatización Integral del Edificio	7.496.823	1.000.000	400.000	111.600	100,00	1,57	1,57	0,00	0,00
		51	Puesta en Valor del Sistema de Climatización Integral del Edificio	7.496.823	1.000.000	400.000	111.600	100,00	1,57	1,57	0,00	0,00
	12		Restauración y Puesta en Valor de Camarines	50.000	1.000.000	0	0	0,00	60,00	60,00	0,00	0,00
		51	Restauración y Puesta en Valor de Camarines	50.000	1.000.000	0	0	0,00	60,00	60,00	0,00	0,00
	13		Ampliación Sala de Ensayo 4º Piso	772.900	1.000.000	0	0	99,00	1,00	1,00	0,00	0,00
		51	Ampliación Sala de Ensayo 4º Piso	772.900	1.000.000	0	0	99,00	1,00	1,00	0,00	0,00
	14		Reparación Tanque de Agua	50.000	1.000.000	0	0	0,00	50,00	50,00	0,00	0,00
		51	Reparación Tanque de Agua	50.000	1.000.000	0	0	0,00	50,00	50,00	0,00	0,00
	15		Redimensionamiento Red de Datos	50.000	700.000	0	0	0,00	50,00	50,00	0,00	0,00
		51	Redimensionamiento Red de Datos	50.000	700.000	0	0	0,00	50,00	50,00	0,00	0,00
	16		Puesta en Valor de Equipamiento Técnico, Escenotécnica y Electrotécnica	1.900.000	3.000.000	5.000.000	1.533.284	0,00	25,00	25,00	15,00	15,00
		51	Puesta en Valor de Equipamiento Técnico, Escenotécnica y Electrotécnica	1.900.000	3.000.000	5.000.000	1.533.284	0,00	25,00	25,00	15,00	15,00
	17		Actualización del Sistema de Ascensores	600.000	1.500.000	0	0	0,00	25,00	25,00	0,00	0,00
		51	Actualización del Sistema de Ascensores	600.000	1.500.000	0	0	0,00	25,00	25,00	0,00	0,00
	18		Instalación del Sistema de Cámaras de Seguridad	800.000	1.200.000	0	0	0,00	50,00	50,00	0,00	0,00
		51	Instalación del Sistema de Cámaras de Seguridad	800.000	1.200.000	0	0	0,00	50,00	50,00	0,00	0,00
	19		Restauración Integral y Puesta en Valor del Edificio del Teatro Nacional Cervantes	0	0	9.000.000	1.898.933	0,00	s/i	s/i	1,00	1,00
		51	Restauración Integral y Puesta en Valor del Edificio del Teatro Nacional Cervantes	0	0	9.000.000	1.898.933	0,00	s/i	s/i	1,00	1,00
116			Biblioteca Nacional									
	25		Servicios de la Biblioteca Nacional									
		3	Puesta en Valor Fachada de la Biblioteca Nacional	0	11.428.570	3.458.593	0	0,00	50,00	50,00	0,00	0,00
		51	Puesta en Valor Fachada de la Biblioteca Nacional	0	11.428.570	3.458.593	0	0,00	50,00	50,00	0,00	0,00
	4		Construcción Depósito de Materiales Tóxicos e Inflamables	0	300.000	300.000	0	0,00	0,00	0,00	0,00	0,00
		51	Construcción Depósito de Materiales Tóxicos e Inflamables	0	300.000	300.000	0	0,00	0,00	0,00	0,00	0,00
75			Ministerio de Trabajo, Empleo y Seguridad Social									
	350		Ministerio de Trabajo, Empleo y Seguridad Social									
		1	Actividades Centrales									
		6	Reparación Pisos 2 Al 6, Edificio Callao 114-Etapa II	0	1.975.500	1.975.500	0	0,00	12,00	12,00	0,00	0,00
		51	Reparación Pisos 2 Al 6, Edificio Callao 114-Etapa II	0	1.975.500	1.975.500	0	0,00	12,00	12,00	0,00	0,00
	22		Regularización del Trabajo									
		7	Construcción Delegación Regional Jujuy	0	2.170.000	4.020.000	0	0,00	20,00	20,00	0,00	0,00
		51	Construcción Delegación Regional Jujuy	0	2.170.000	4.020.000	0	0,00	20,00	20,00	0,00	0,00
	8		Construcción Delegación Regional La Rioja	0	100.000	5.200.000	0	0,00	5,00	5,00	0,00	0,00
		51	Construcción Delegación Regional La Rioja	0	100.000	5.200.000	0	0,00	5,00	5,00	0,00	0,00
	9		Construcción Delegación Regional Formosa	0	2.370.000	3.420.000	0	0,00	15,00	15,00	0,00	0,00
		51	Construcción Delegación Regional Formosa	0	2.370.000	3.420.000	0	0,00	15,00	15,00	0,00	0,00
	10		Construcción Delegación Regional San Nicolas	0	1.970.000	2.420.000	0	0,00	14,00	14,00	0,00	0,00
		51	Construcción Delegación Regional San Nicolas	0	1.970.000	2.420.000	0	0,00	14,00	14,00	0,00	0,00
	24		Sistema Federal de Empleo									
		1	Construcción y Reformas Edilicias en Edificios de las Gerencias de Empleo y Capacitación Laboral	0	5.701.000	5.701.000	0	0,00	10,00	10,00	0,00	0,00

51	Construcción y Reformas Edilicias en Edificios de las Gerencias de Empleo y Capacitación Laboral	0	5.701.000	5.701.000	0	0,00	10,00	10,00	0,00	0,00
	Administración Nacional de la Seguridad Social									
	Actividades Centrales									
9	Construcción y Mejoras en la Unidad de Atención Integral Mar del Plata (Etapa II) ¿ Provincia de Buenos Aires	11.343.021	0	2.100.000	805.349	87,16	s/i	s/i	0,00	0,00
51	Construcción Jefatura Regional Bonaerense Sur - Provincia de Buenos Aires	11.343.021	0	2.100.000	805.349	87,16	s/i	s/i	0,00	0,00
26	Puesta en valor edificios Reg Sur 1 - La Pampa	0	2.609.943	0	0	0,00	20,00	20,00	0,00	0,00
51	Puesta en valor edificios Reg Sur 1 - La Pampa	0	2.609.943	0	0	0,00	20,00	20,00	0,00	0,00
27	Puesta en valor edificios Reg Sur 1 - Rio Negro	0	2.864.083	0	0	0,00	20,00	20,00	0,00	0,00
51	Puesta en valor edificios Reg Sur 1 - Rio Negro	0	2.864.083	0	0	0,00	20,00	20,00	0,00	0,00
28	Puesta en valor edificios Reg Sur 1 - Neuquen	0	2.764.904	0	0	0,00	20,00	20,00	0,00	0,00
51	Puesta en valor edificios Reg Sur 1 - Neuquen	0	2.764.904	0	0	0,00	20,00	20,00	0,00	0,00
34	Construcción Ambiente Máxima Seguridad Informática	0	3.708.883	0	0	0,00	100,00	100,00	0,00	0,00
51	Construcción Ambiente Máxima Seguridad Informática	0	3.708.883	0	0	0,00	100,00	100,00	0,00	0,00
36	Puesta en Valor Edificios Regional Centro	25.843.661	7.473.821	9.473.821	2.151.428	100,00	0,00	0,00	0,00	0,00
51	Puesta en Valor Edificios Regional Centro	25.843.661	7.473.821	9.473.821	2.151.428	100,00	0,00	0,00	0,00	0,00
37	Puesta en Valor Edificios Regional Cuyo	28.297.282	3.631.353	1.531.353	1.446.471	100,00	0,00	0,00	0,00	0,00
51	Puesta en Valor Edificios Regional Cuyo	28.297.282	3.631.353	1.531.353	1.446.471	100,00	0,00	0,00	0,00	0,00
38	Puesta en Valor Edificios Regional Bonaerense 1	31.103.067	4.467.706	2.767.706	2.744.004	100,00	0,00	0,00	0,00	0,00
51	Puesta en Valor Edificios Regional Bonaerense 1	31.103.067	4.467.706	2.767.706	2.744.004	100,00	0,00	0,00	0,00	0,00
39	Puesta en Valor Edificios Regional Noroeste	1.343.664	8.805.139	24.954.372	23.444.733	32,45	61,55	61,55	16,11	36,16
51	Puesta en Valor Edificios Regional Noroeste	1.343.664	8.805.139	24.954.372	23.444.733	32,45	61,55	61,55	16,11	36,16
40	Puesta en Valor de los Edificios Regional Litoral	24.199.744	10.297.429	97.429	0	99,97	0,00	0,00	0,00	0,00
51	Puesta en Valor de los Edificios Regional Litoral	24.199.744	10.297.429	97.429	0	99,97	0,00	0,00	0,00	0,00
43	Puesta en Valor Edificios Regional Conurbano 1	28.794.435	3.376.590	476.590	407.867	100,00	0,00	0,00	0,00	0,00
51	Puesta en Valor Edificios Regional Conurbano 1	28.794.435	3.376.590	476.590	407.867	100,00	0,00	0,00	0,00	0,00
44	Puesta en Valor Edificios Regional Bonaerense 2	26.416.384	838.586	838.586	573.905	100,00	0,00	0,00	0,00	0,00
51	Puesta en Valor Edificios Regional Bonaerense 2	26.416.384	838.586	838.586	573.905	100,00	0,00	0,00	0,00	0,00
45	Puesta en Valor de los Edificios Regional Conurbano 2	30.122.818	3.560.126	560.126	467.231	100,00	0,00	0,00	0,00	0,00
51	Puesta en Valor de los Edificios Regional Conurbano 2	30.122.818	3.560.126	560.126	467.231	100,00	0,00	0,00	0,00	0,00
48	Puesta en Valor Jefatura Regional Capital	16.526.214	8.785.470	2.885.470	1.301.291	99,79	0,21	0,21	0,00	0,00
51	Puesta en Valor Jefatura Regional Capital	16.526.214	8.785.470	2.885.470	1.301.291	99,79	0,21	0,21	0,00	0,00
49	Puesta en Valor Edificios Regional Bonaerense 3	30.239.745	6.880.665	5.780.665	1.712.153	92,72	7,28	7,28	0,00	0,00
51	Puesta en Valor Edificios Regional Bonaerense 3	30.239.745	6.880.665	5.780.665	1.712.153	92,72	7,28	7,28	0,00	0,00
50	Remodelación Edificio Álvarez Jonte 4330 CABA, Nueva Sede del Centro de Contingencia del Organismo	0	2.100.000	0	0	0,00	100,00	100,00	0,00	0,00
51	Remodelación Edificio Álvarez Jonte 4330 CABA, Nueva Sede del Centro de Contingencia del Organismo	0	2.100.000	0	0	0,00	100,00	100,00	0,00	0,00
55	Puesta en Valor Edificios Regional Noreste	23.249.582	8.976.407	2.476.407	1.920.047	99,97	0,00	0,00	0,00	0,00
51	Puesta en Valor Edificios Regional Noreste	23.249.582	8.976.407	2.476.407	1.920.047	99,97	0,00	0,00	0,00	0,00
56	Conservación y Puesta en Valor Edificios Regional Capital VI - Paseo Colón Nº 239/329 y Alsina 250	29.809.776	13.223.489	12.623.489	11.126.058	100,00	0,00	0,00	0,00	0,00
51	Conservación y Puesta en Valor Edificios Regional Capital VI - Paseo Colón Nº 239/329 y Alsina 250	29.809.776	13.223.489	12.623.489	11.126.058	100,00	0,00	0,00	0,00	0,00
57	Puesta en Valor de los Edificios Correspondientes a la Jefatura Regional Capital IV	22.090.638	3.701.830	14.201.830	10.419.925	100,00	0,00	0,00	0,00	0,00
51	Puesta en Valor de los Edificios Correspondientes a la Jefatura Regional Capital IV	22.090.638	3.701.830	14.201.830	10.419.925	100,00	0,00	0,00	0,00	0,00
58	Conservación, Reparación y Puesta en Valor de Edificios Regional Capital VIII - Balcarce 610, Chacabuco 467/479 y Moreno 437	27.334.286	7.292.267	16.292.267	11.699.860	100,00	0,00	0,00	0,00	0,00
51	Conservación, Reparación y Puesta en Valor de Edificios Regional Capital VIII - Balcarce 610, Chacabuco 467/479 y Moreno 437	27.334.286	7.292.267	16.292.267	11.699.860	100,00	0,00	0,00	0,00	0,00

59		Conservación, Reparación y Puesta en Valor de Edificio Regional Capital IX	12.208.031	5.324.000	4.124.000	403.105	100,00	0,00	0,00	0,00	0,00
	51	Conservación, Reparación y Puesta en Valor de Edificio Regional Capital IX	12.208.031	5.324.000	4.124.000	403.105	100,00	0,00	0,00	0,00	0,00
62		Provisión e Instalación de Sistema de Protección Contra Incendio - Castex N° 4453 San Martin	0	6.609.643	0	0	0,00	0,00	0,00	0,00	0,00
	51	Provisión e Instalación de Sistema de Protección Contra Incendio - Castex N° 4453 San Martin	0	6.609.643	0	0	0,00	0,00	0,00	0,00	0,00
65		Remodelación y Puesta en Valor Jefatura Regional Norte - Provincia de Salta	12.714.769	5.691.637	4.191.637	2.999.605	100,00	0,00	0,00	0,00	0,00
	51	Remodelación y Puesta en Valor Jefatura Regional Norte - Provincia de Salta	12.714.769	5.691.637	4.191.637	2.999.605	100,00	0,00	0,00	0,00	0,00
66		Remodelación y Puesta en Valor Jefatura Regional Norte - Provincia de Tucumán	15.445.318	4.158.444	2.658.444	1.734.841	100,00	0,00	0,00	0,00	0,00
	51	Remodelación y Puesta en Valor Jefatura Regional Norte - Provincia de Tucumán	15.445.318	4.158.444	2.658.444	1.734.841	100,00	0,00	0,00	0,00	0,00
67		Remodelación y Puesta en Valor Jefatura Regional Norte - Provincia de Jujuy	6.601.605	3.576.758	2.576.758	1.895.100	100,00	0,00	0,00	0,00	0,00
	51	Remodelación y Puesta en Valor Jefatura Regional Norte - Provincia de Jujuy	6.601.605	3.576.758	2.576.758	1.895.100	100,00	0,00	0,00	0,00	0,00
69		Puesta en valor edificios Reg Sur 2 - Chubut	0	5.633.066	1.500.000	0	0,00	20,00	20,00	0,00	0,00
	51	Puesta en valor edificios Reg Sur 2 - Chubut	0	5.633.066	1.500.000	0	0,00	20,00	20,00	0,00	0,00
70		Puesta en valor edificios Reg Sur 2 - Santa Cruz	0	5.658.552	180.000	0	0,00	20,00	20,00	0,00	0,00
	51	Puesta en valor edificios Reg Sur 2 - Santa Cruz	0	5.658.552	180.000	0	0,00	20,00	20,00	0,00	0,00
71		Puesta en valor edificios Reg Sur 2 - Tierra del Fuego	0	4.138.910	138.910	0	0,00	0,00	0,00	0,00	0,00
	51	Puesta en valor edificios Reg Sur 2 - Tierra del Fuego	0	4.138.910	138.910	0	0,00	0,00	0,00	0,00	0,00
76		Puesta en valor Edificios Regional Conurbano 1 Etapa 2	27.294.147	5.831.589	3.731.589	2.824.174	94,55	5,45	5,45	0,00	5,45
	51	Puesta en valor Edificios Regional Conurbano 1 Etapa 2	27.294.147	5.831.589	3.731.589	2.824.174	94,55	5,45	5,45	0,00	5,45
77		Puesta en valor Edificios Regional Bonaerense 2 Etapa 2	20.290.789	5.843.478	9.343.478	6.990.725	72,93	27,00	27,00	0,00	22,95
	51	Puesta en valor Edificios Regional Bonaerense 2 Etapa 2	20.290.789	5.843.478	9.343.478	6.990.725	72,93	27,00	27,00	0,00	22,95
78		Puesta en valor de los Edificios Regional Conurbano 2 Etapa 2	27.853.207	5.852.626	2.452.626	1.590.241	95,65	4,35	4,35	0,00	0,00
	51	Puesta en valor de los Edificios Regional Conurbano 2 Etapa 2	27.853.207	5.852.626	2.452.626	1.590.241	95,65	4,35	4,35	0,00	0,00
79		Puesta en valor Edificios Regional Bonaerense 1 Etapa 2	0	15.307.339	1.153.668	0	0,00	20,00	20,00	0,00	0,00
	51	Puesta en valor Edificios Regional Bonaerense 1 Etapa 2	0	15.307.339	1.153.668	0	0,00	20,00	20,00	0,00	0,00
80		Puesta en valor Edificios Regional Bonaerense 3 Etapa 2	0	11.708.883	54.442	0	0,00	20,00	20,00	0,00	0,00
	51	Puesta en valor Edificios Regional Bonaerense 3 Etapa 2	0	11.708.883	54.442	0	0,00	20,00	20,00	0,00	0,00
81		Puesta en valor de los edificios Regional Litoral Etapa 2	0	8.460.000	1.200.000	0	0,00	25,00	25,00	0,00	0,00
	51	Puesta en valor de los edificios Regional Litoral Etapa 2	0	8.460.000	1.200.000	0	0,00	25,00	25,00	0,00	0,00
82		Refacción y remodelación inmueble Solís 693 C.A.B.A	0	1.000.000	0	0	0,00	0,00	0,00	0,00	0,00
	51	Refacción y remodelación inmueble Solís 693 C.A.B.A	0	1.000.000	0	0	0,00	0,00	0,00	0,00	0,00
83		Construcción Unidad de Atención Integral (UDAI) ¿ Provincia de Jujuy	0	0	23.300.000	19.846.093	0,00	s/i	s/i	16,45	100,00
	51	Construcción Unidad de Atención Integral (UDAI) ¿ Provincia de Jujuy	0	0	23.300.000	19.846.093	0,00	s/i	s/i	16,45	100,00
84		Puesta en valor Edificios Regional Centro Etapa 2	0	10.292.465	0	0	0,00	15,00	15,00	0,00	0,00
	51	Puesta en valor Edificios Regional Centro Etapa 2	0	10.292.465	0	0	0,00	15,00	15,00	0,00	0,00
85		Puesta en valor Edificios Regional Cuyo - Etapa 2 - Mendoza	0	3.834.111	0	0	0,00	20,00	20,00	0,00	0,00
	51	Puesta en valor Edificios Regional Cuyo - Etapa 2 - Mendoza	0	3.834.111	0	0	0,00	20,00	20,00	0,00	0,00
87		Puesta en valor Edificios Regional Bonaerense 4	0	10.607.065	3.533	0	0,00	20,00	20,00	0,00	0,00
	51	Puesta en valor Edificios Regional Bonaerense 4	0	10.607.065	3.533	0	0,00	20,00	20,00	0,00	0,00
88		Puesta en valor Edificios Regional Capital - Etapa 2	0	11.549.869	24.803	0	0,00	25,00	25,00	0,00	0,00
	51	Puesta en valor Edificios Regional Capital - Etapa 2	0	11.549.869	24.803	0	0,00	25,00	25,00	0,00	0,00
89		Puesta en valor Edificio Córdoba N° 720 C.A.B.A	0	1.500.000	0	0	0,00	10,00	10,00	0,00	0,00
	51	Puesta en valor Edificio Córdoba N° 720 C.A.B.A	0	1.500.000	0	0	0,00	10,00	10,00	0,00	0,00
90		Puesta en valor Edificio Moreno N° 1473 C.A.B.A	0	1.500.000	0	0	0,00	10,00	10,00	0,00	0,00

		51	Puesta en valor Edificio Moreno N° 1473 C.A.B.A	0	1.500.000	0	0	0,00	10,00	10,00	0,00	0,00
	91	51	Puesta en valor Edificio Tucumán N° 480/500 C.A.B.A	0	1.500.000	0	0	0,00	0,00	0,00	0,00	0,00
		51	Puesta en valor Edificio Tucumán N° 480/500 C.A.B.A	0	1.500.000	0	0	0,00	0,00	0,00	0,00	0,00
881			Registro Nacional de Trabajadores y Empleadores Agrarios (RENATEA)									
	16		Acciones de Abordaje Integral del Empleo Agrario									
		1	Adecuación y Puesta en Valor de Edificios Institucionales - Ciudad Autónoma de Buenos Aires	0	5.000.000	5.000.000	0	0,00	s/i	s/i	s/i	s/i
		51	Adecuación y Puesta en Valor de Edificios Institucionales - Ciudad Autónoma de Buenos Aires	0	5.000.000	5.000.000	0	0,00	s/i	s/i	s/i	s/i
		2	Adecuación y Puesta en Valor en Delegaciones y Unidades Territoriales - Ciudad Autónoma de Buenos Aires	0	2.550.000	2.550.000	0	0,00	s/i	s/i	s/i	s/i
		51	Adecuación y Puesta en Valor en Delegaciones y Unidades Territoriales - Ciudad Autónoma de Buenos Aires	0	2.550.000	2.550.000	0	0,00	s/i	s/i	s/i	s/i
80			Ministerio de Salud									
	310		Ministerio de Salud									
		38	Funciones Esenciales de Salud Pública (BIRF 7993-AR)									
		10	Remodelación del Bioterio, Área de Contención Biológica e Insectario del INP	0	1.759.405	0	0	0,00	0,06	0,06	0,00	0,00
		51	Remodelación del Bioterio, Área de Contención Biológica e Insectario del INP	0	1.759.405	0	0	0,00	0,06	0,06	0,00	0,00
		11	Construcción de Almacenes Regionales de Vacunas	63.648	68.754.996	3.734.919	902.459	0,00	0,07	0,07	0,00	0,00
		51	Construcción de Almacenes de Vacunas NOA y NEA	63.648	19.754.996	3.734.919	902.459	0,00	0,03	0,03	0,00	0,00
		52	Construcción de Almacenes de Vacunas Centro, Patagonia y Cuyo	0	49.000.000	0	0	0,00	0,22	0,22	0,00	0,00
		12	Construcción de Centros Regionales de Hemoterapia	0	123.521.250	8.225.279	0	0,00	0,03	0,03	0,00	0,00
		51	Construcción de Centros de Hemoterapia en la Provincia de Buenos Aires	0	41.895.000	0	0	0,00	0,03	0,03	0,00	0,00
		52	Construcción de Centros de Hemoterapia NOA	0	35.575.000	4.360.389	0	0,00	0,03	0,03	0,00	0,00
		53	Construcción de Centros de Hemoterapia - Equipamiento de Inicio	0	4.156.250	0	0	0,00	0,07	0,07	0,00	0,00
		54	Construcción de Centros de Hemoterapia Región Centro	0	41.895.000	3.864.890	0	0,00	0,02	0,02	0,00	0,00
902			Hospital Nacional en Red Especializado en Salud Mental y Adicciones "Licenciada Laura Bonaparte"									
		52	Asistencia Integral y Prevención en Drogadicción									
		5	Reconstrucción Galerías Internas	0	8.000.000	10.659.393	8.959.393	0,00	100,00	100,00	40,00	100,00
		51	Reconstrucción Galerías Internas	0	8.000.000	10.659.393	8.959.393	0,00	100,00	100,00	40,00	100,00
		6	Reacondicionamiento de Oficinas	0	7.500.000	900.000	0	0,00	0,00	0,00	0,00	0,00
		51	Reacondicionamiento de Oficinas	0	7.500.000	900.000	0	0,00	0,00	0,00	0,00	0,00
		8	Construcción del Centro de Capacitación	0	0	14.910.607	8.997.500	0,00	100,00	100,00	60,00	90,00
		51	Construcción del Centro de Capacitación	0	0	14.910.607	8.997.500	0,00	100,00	100,00	60,00	90,00
		11	Ampliación Pabellón de Internación N° 3 - Integración Infante/Juvenil	0	0	2.530.000	2.530.000	0,00	s/i	s/i	100,00	100,00
		51	Ampliación Pabellón de Internación N° 3 - Integración Infante/Juvenil	0	0	2.530.000	2.530.000	0,00	s/i	s/i	100,00	100,00
903			Hospital Nacional Dr. Baldomero Sommer									
		53	Atención de Pacientes									
		23	Reparación del Tanque de Agua del Hospital Nacional "Dr. Baldomero Sommer"	0	4.620.000	3.894.275	1.942.505	0,00	100,00	100,00	61,22	67,34
		51	Reparación del Tanque de Agua del Hospital Nacional "Dr. Baldomero Sommer"	0	4.620.000	3.894.275	1.942.505	0,00	100,00	100,00	61,22	67,34
		25	Reparación, Puesta en Marcha y Operación de Planta Depuradora del Hospital Nacional "Dr. Baldomero Sommer"	0	0	10.000.000	0	0,00	s/i	s/i	0,00	0,00
		51	Reparación, Puesta en Marcha y Operación de Planta Depuradora del Hospital Nacional "Dr. Baldomero Sommer"	0	0	10.000.000	0	0,00	s/i	s/i	0,00	0,00
		26	Refuncionalización Unidades de Tratamiento Intensivo en Pabellón N° 4	0	3.920.000	0	0	0,00	100,00	100,00	0,00	0,00

	51	Refuncionalización Unidades de Tratamiento Intensivo en Pabellón Nº 4	0	3.920.000	0	0	0,00	100,00	100,00	0,00	0,00
	36	Adecuación del Sistema Eléctrico en distintos Sectores del Hospital	0	6.000.000	6.000.000	2.037.500	0,00	20,00	20,00	10,00	10,00
	51	Adecuación del Sistema Eléctrico en distintos Sectores del Hospital	0	6.000.000	6.000.000	2.037.500	0,00	20,00	20,00	10,00	10,00
	39	Construcción de un Tendido Troncal de Fibra Óptica de Alta Velocidad a cada uno de los Edificios del Hospital "Dr. Baldomero Som	964.686	0	413.437	413.437	70,00	s/i	s/i	0,00	30,00
	51	Construcción de un Tendido Troncal de Fibra Óptica de Alta Velocidad a cada uno de los Edificios del Hospital "Dr. Baldomero Som	964.686	0	413.437	413.437	70,00	s/i	s/i	0,00	30,00
	43	Construcción de Veredas Peatonales	0	936.000	1.218.442	901.809	0,00	100,00	100,00	39,50	100,00
	51	Construcción de Veredas Peatonales	0	936.000	1.218.442	901.809	0,00	100,00	100,00	39,50	100,00
	45	Construcción de Estacionamientos - Etapa I	0	880.800	4.672.000	3.520.000	0,00	100,00	100,00	68,00	100,00
	51	Construcción de Estacionamientos - Etapa I	0	880.800	4.672.000	3.520.000	0,00	100,00	100,00	68,00	100,00
	46	Obra de Saneamiento Hidráulico	0	3.080.000	3.138.000	3.138.000	0,00	100,00	100,00	95,56	100,00
	51	Obra de Saneamiento Hidráulico	0	3.080.000	3.138.000	3.138.000	0,00	100,00	100,00	95,56	100,00
	53	Construcción de un Sistema de Cableado Estructurado en el Hospital "Dr. Baldomero Sommer"	0	0	100.000	0	0,00	s/i	s/i	0,00	0,00
	51	Construcción de un Sistema de Cableado Estructurado en el Hospital "Dr. Baldomero Sommer"	0	0	100.000	0	0,00	s/i	s/i	0,00	0,00
906	56	Administración Nacional de Laboratorios e Institutos de Salud Dr. Carlos G. Malbrán									
	14	Prevención, Control e Investigación de Patologías en Salud Restauración 5 Núcleos Escaleras Exteriores Pabellón Central	0	7.500.000	500	0	0,00	100,00	100,00	0,00	0,00
	51	Restauración 5 Núcleos Escaleras Exteriores Pabellón Central	0	7.500.000	500	0	0,00	100,00	100,00	0,00	0,00
	25	Recuperación Patrimonial de las Fachadas, Vestíbulos de Acceso, Circulaciones Principales, Cubiertas y Espacios Pab Dr. Malbrán	0	16.000.000	5.000	0	0,00	33,33	33,33	0,00	0,00
	51	Recuperación Patrimonial de las Fachadas, Vestíbulos de Acceso, Circulaciones Principales, Cubiertas y Espacios Pab Dr. Malbrán	0	16.000.000	5.000	0	0,00	33,33	33,33	0,00	0,00
	26	Refuncionalización de Edificio de Tecnologías de la Información A.N.L.I.S. para Instalación de Data Center	0	0	2.820.000	2.505.181	0,00	s/i	100,00	58,00	100,00
	51	Refuncionalización de Edificio de Tecnologías de la Información A.N.L.I.S. para Instalación de Data Center	0	0	2.820.000	2.505.181	0,00	s/i	100,00	58,00	100,00
	27	Refacciones en Jardín Maternal del Predio Central de la ANLIS	0	0	43.000	42.682	95,04	s/i	4,96	0,00	4,96
	51	Refacciones en Jardín Maternal del Predio Central de la ANLIS	0	0	43.000	42.682	95,04	s/i	4,96	0,00	4,96
	28	Recuperación de Portones de Ingreso Peatonal y Vehicular en Sede Central de la ANLIS	0	0	100.000	99.689	44,58	s/i	55,42	0,00	55,42
	51	Recuperación de Portones de Ingreso Peatonal y Vehicular en Sede Central de la ANLIS	0	0	100.000	99.689	44,58	s/i	55,42	0,00	55,42
	29	Adecuación de Espacios Exteriores de la Escuela de Salud Pública en Sede Central de la A.N.L.I.S.	0	0	1.100.000	1.092.936	35,62	s/i	64,38	0,00	0,00
	51	Adecuación de Espacios Exteriores de la Escuela de Salud Pública en Sede Central de la A.N.L.I.S.	0	0	1.100.000	1.092.936	35,62	s/i	64,38	0,00	0,00
	30	Insonorización de Aulas de Capacitación en Torre Tanque de la Sede Central de la ANLIS	0	0	1.570.000	1.566.513	0,00	s/i	100,00	0,00	100,00
	51	Insonorización de Aulas de Capacitación en Torre Tanque de la Sede Central de la ANLIS	0	0	1.570.000	1.566.513	0,00	s/i	100,00	0,00	100,00
	31	Refuncionalización del Ala Norte del Depósito Central para el Área de Expedición y para Almacenaje en Frío	519.121	0	1.966.000	1.955.675	27,00	s/i	73,00	0,00	59,00

	51	Refuncionalización del Ala Norte del Depósito Central para el Área de Expedición y para Almacenaje en Frío	519.121	0	1.966.000	1.955.675	27,00	s/i	73,00	0,00	59,00
	32	Construcción de Control de Acceso al Edificio Central por Av. Suarez	0	0	1.765.000	1.680.349	0,00	s/i	s/i	67,00	100,00
	51	Construcción de Control de Acceso al Edificio Central por Av. Suarez	0	0	1.765.000	1.680.349	0,00	s/i	s/i	67,00	100,00
	33	Recuperación y Refuncionalización de la Ex- Imprenta de la Sede Central de la ANLIS - Edificio - Museo	0	0	2.475.000	2.443.439	0,00	s/i	s/i	55,00	100,00
	51	Recuperación y Refuncionalización de la Ex- Imprenta de la Sede Central de la ANLIS - Edificio - Museo	0	0	2.475.000	2.443.439	0,00	s/i	s/i	55,00	100,00
1	17	Desarrollo y Producción de Biológicos Remodelación del Servicio de Control Microbiológico del INPB	1.210.966	2.279.000	2.329.000	2.327.816	45,00	55,00	55,00	0,00	55,00
	51	Remodelación del Servicio de Control Microbiológico del INPB	1.210.966	2.279.000	2.329.000	2.327.816	45,00	55,00	55,00	0,00	55,00
	18	Remodelación de Sanitarios y Áreas Administrativas de la Dirección del INPB	86.894	2.450.000	350.000	347.575	50,00	50,00	50,00	0,00	50,00
	51	Remodelación de Sanitarios y Áreas Administrativas de la Dirección del INPB	86.894	2.450.000	350.000	347.575	50,00	50,00	50,00	0,00	50,00
	19	Adecuación de Instalaciones del Campo de Marcos Paz	0	0	1.700.000	1.700.000	0,00	s/i	s/i	20,00	20,00
	51	Adecuación de Instalaciones del Campo de Marcos Paz	0	0	1.700.000	1.700.000	0,00	s/i	s/i	20,00	20,00
2	5	Investigación, Docencia y Servicio en Infecciones Bacterianas, Micóticas, Parasitarias y Virósicas Instalación Puertas Emergencia, Adecuación Área Droguero y Equipos de Frío Departamento Parasitología I.N.E.I.	0	1.000.000	0	0	0,00	0,00	0,00	0,00	0,00
	51	Instalación Puertas Emergencia, Adecuación Área Droguero y Equipos de Frío Departamento Parasitología I.N.E.I.	0	1.000.000	0	0	0,00	0,00	0,00	0,00	0,00
	6	Remodelación y Ampliación del Servicio de Fisiopatogenia y Enterobacterias - Departamento de Bacteriología del INEI	6.518.513	10.000.000	5.750.000	5.738.259	48,00	50,20	50,20	0,00	52,00
	51	Remodelación y Ampliación del Servicio de Fisiopatogenia y Enterobacterias - Departamento de Bacteriología del INEI	6.518.513	10.000.000	5.750.000	5.738.259	48,00	50,20	50,20	0,00	52,00
	7	Renovación Integral de Cañerías en el Departamento de Virolog del INEI	0	0	158.000	157.929	0,00	s/i	s/i	0,00	49,35
	51	Renovación Integral de Cañerías en el Departamento de Virolog del INEI	0	0	158.000	157.929	0,00	s/i	s/i	0,00	49,35
	10	Remodelación y Ampliación del Servicio de Fisioterapia y Enterobacterias - Departamento de Bacteriología del INEI - Etapa II	0	0	7.200.000	0	0,00	s/i	s/i	0,00	0,00
	51	Remodelación y Ampliación del Servicio de Fisioterapia y Enterobacterias - Departamento de Bacteriología del INEI - Etapa II	0	0	7.200.000	0	0,00	s/i	s/i	0,00	0,00
3	7	Investigación, Desarrollo y Servicio en Enfermedades Parasitarias Renovación y Puesta en Valor Integral de Baños y Cocinas en el Instituto Nacional de Parasitología, CABA	1.167.750	2.000.000	390.000	388.834	85,00	15,00	15,00	0,00	15,00
	51	Renovación y Puesta en Valor Integral de Baños y Cocinas en el Instituto Nacional de Parasitología, CABA	1.167.750	2.000.000	390.000	388.834	85,00	15,00	15,00	0,00	15,00
6	8	Control de Tuberculosis y otras Enfermedades Respiratorias Puesta en Valor Cubiertas de Techos, Arco de Ingreso y Pabellón Principal del INER	0	0	541.000	540.225	0,00	s/i	s/i	0,00	100,00
	51	Puesta en Valor Cubiertas de Techos, Arco de Ingreso y Pabellón Principal del INER	0	0	541.000	540.225	0,00	s/i	s/i	0,00	100,00
9	9	Puesta en Valor del Tendido de Red Eléctrico Subterráneo y Tablero Eléctrico del INER	0	0	3.380.000	3.133.031	0,00	s/i	s/i	90,00	90,00
	51	Puesta en Valor del Tendido de Red Eléctrico Subterráneo y Tablero Eléctrico del INER	0	0	3.380.000	3.133.031	0,00	s/i	s/i	90,00	90,00

908	8	11	Reparación de Cubiertas, Tanque de Agua y Sanitarios de Laboratorios del INER - Santa Fe	0	0	3.970.000	1.528.336	0,00	s/i	s/i	39,00	39,00
		51	Reparación de Cubiertas, Tanque de Agua y Sanitarios de Laboratorios del INER - Santa Fe	0	0	3.970.000	1.528.336	0,00	s/i	s/i	39,00	39,00
		12	Capacitación y Servicios Epidemiológicos y de Infecciones Intrahospitalarias	0	0	962.500	962.300	0,00	s/i	s/i	22,00	100,00
		51	Remodelación de Cierre Perimetral e Iluminación del Instituto Nacional de Epidemiología (INE)	0	0	962.500	962.300	0,00	s/i	s/i	22,00	100,00
		13	Remodelación de Cierre Perimetral e Iluminación del Instituto Nacional de Epidemiología (INE)	0	0	8.355.000	7.661.074	0,00	s/i	s/i	30,00	88,00
		51	Puesta en Valor Áreas Comunes del Instituto Nacional de Epidemiología (INE)	0	0	8.355.000	7.661.074	0,00	s/i	s/i	30,00	88,00
		9	Hospital Nacional Profesor Alejandro Posadas Atención Sanitaria para la Comunidad	12.759.737	0	13.638.105	7.234.236	51,00	s/i	s/i	8,00	38,00
		52	Recuperación Edilicia y de Instalaciones Hospitalarias	11.945.337	0	13.638.105	7.234.236	51,00	s/i	s/i	8,00	38,00
		11	Recuperación Edilicia y de Instalaciones Hospitalarias -Etapa IV	0	34.550.000	0	0	0,00	0,00	0,00	s/i	0,00
		909	58	51	Refuncionalización de la Unidad de Atención Integral de Paciente con Obesidad y/o Síndrome Metabólico	0	800.000	0	0	0,00	0,00	0,00
52	Refuncionalización del Laboratorio de Ayudas Técnicas			0	1.000.000	0	0	0,00	0,00	0,00	s/i	0,00
53	Refuncionalización de la Unidad de Nutrición y Rehabilitación Intestinal			0	6.000.000	0	0	0,00	0,00	0,00	s/i	0,00
54	Refuncionalización de la Unidad de Cirugía y Anestesia Ambulatoria			0	4.500.000	0	0	0,00	s/i	s/i	0,00	0,00
55	Refuncionalización de la Unidad de Fibrosis			0	750.000	0	0	0,00	0,00	0,00	s/i	0,00
56	Refuncionalización de la Unidad de Lactancia Materna			0	2.500.000	0	0	0,00	0,00	0,00	s/i	0,00
57	Refuncionalización de la Unidad de Reproducción Humana Medicamente Asistida			0	15.000.000	0	0	0,00	0,00	0,00	s/i	0,00
58	Adecuación del Centro de Procesamiento de Datos			0	4.000.000	0	0	0,00	0,00	0,00	s/i	0,00
12	Refuncionalización y Equipamiento de Lactario			0	0	4.811.895	2.850.868	0,00	s/i	s/i	25,00	25,00
51	Refuncionalización y Equipamiento de Lactario Colonia Nacional Dr. Manuel A. Montes de Oca			0	0	4.811.895	2.850.868	0,00	s/i	s/i	25,00	25,00
10	Atención de Pacientes Construcción Centro de Salud Integral y Unidades de Rehabilitación			6.028.263	0	1.250.252	989.692	92,09	s/i	7,91	2,69	7,91
51	Construcción Centro de Salud Integral y Unidades de Rehabilitación			6.028.263	0	1.250.252	989.692	92,09	s/i	7,91	2,69	7,91
13	Realización de 6 Hogares			0	4.500.000	4.500.000	0	0,00	25,71	25,71	14,09	14,09
51	Realización de 6 Hogares			0	4.500.000	4.500.000	0	0,00	25,71	25,71	14,09	14,09
15	Restauración ex Casa Médica			1.099.515	0	92.159	0	97,70	s/i	2,30	0,00	2,30
51	Restauración ex Casa Médica			1.099.515	0	92.159	0	97,70	s/i	2,30	0,00	2,30
18	Adaptación de Baños para Discapacidad			403.045	2.000.000	3.347.155	3.011.811	8,59	42,64	91,41	19,79	84,26
51	Adaptación de Baños para Discapacidad	403.045	2.000.000	3.347.155	3.011.811	8,59	42,64	91,41	19,79	84,26		
20	Readecuación de la Red Eléctrica	2.931.732	250.000	478.821	478.821	29,32	2,50	2,50	4,79	6,34		
51	Readecuación de la Red Eléctrica	2.931.732	250.000	478.821	478.821	29,32	2,50	2,50	4,79	6,34		
21	Construcción de Anexo del Centro de Salud	0	3.000.000	81.613	0	0,00	15,00	0,00	0,00	0,00		
51	Construcción de Anexo del Centro de Salud	0	3.000.000	81.613	0	0,00	15,00	0,00	0,00	0,00		
22	Refacción Salón de Visita	0	500.000	0	0	0,00	100,00	100,00	0,00	100,00		
51	Refacción Salón de Visita	0	500.000	0	0	0,00	100,00	100,00	0,00	100,00		
23	Reubicación de Cocina Central	0	1.800.000	1.610.000	0	0,00	30,00	30,00	0,00	0,00		
51	Reubicación de Cocina Central	0	1.800.000	1.610.000	0	0,00	30,00	30,00	0,00	0,00		
24	Refacción y Refuncionalización Pabellón N° 7	0	450.000	450.000	0	0,00	9,00	9,00	0,00	0,00		
51	Refacción y Refuncionalización Pabellón N° 7	0	450.000	450.000	0	0,00	9,00	9,00	0,00	0,00		
25	Refacción y Refuncionalización Pabellón N° 10 - Etapa II	0	200.000	200.000	92.159	0,00	4,00	4,00	0,00	0,00		

		51	Refacción y Refuncionalización Pabellón N° 10 - Etapa II	0	200.000	200.000	92.159	0,00	4,00	4,00	0,00	0,00
		26	Remodelación Oficinas Administrativas - Etapa II	0	200.000	200.000	0	0,00	5,00	5,00	0,00	0,00
		51	Remodelación Oficinas Administrativas - Etapa II	0	200.000	200.000	0	0,00	5,00	5,00	0,00	0,00
		27	Ampliación y Puesta en Marcha Planta Depuradora	0	150.000	150.000	0	0,00	2,50	2,50	0,00	0,00
		51	Ampliación y Puesta en Marcha Planta Depuradora	0	150.000	150.000	0	0,00	2,50	2,50	0,00	0,00
		28	Puesta en Valor de Calles y Caminos Internos	0	300.000	990.000	0	0,00	6,00	6,00	0,00	0,00
		51	Puesta en Valor de Calles y Caminos Internos	0	300.000	990.000	0	0,00	6,00	6,00	0,00	0,00
910			Instituto Nacional de Rehabilitación Psicofísica del Sur Dr. Juan Otimio Tesone									
	60		Atención a Personas con Discapacidades Psicofísicas									
		10	Construcción y Mejoras Edificio del Instituto Nacional de Rehabilitación Psicofísica del Sur	0	148.000	0	0	99,60	0,00	0,00	0,00	0,00
		53	Construcción Pilar Tablero Principal Entrada Trifásica	0	138.000	0	0	0,00	0,00	0,00	0,00	0,00
		55	Construcción de Drenaje Pluvial y Cámara Decantadora Calles Vertiz y Tetamanti	0	10.000	0	0	0,00	0,00	0,00	0,00	0,00
		19	Remodelación del Comedor	0	2.800.000	0	0	0,00	0,00	0,00	0,00	0,00
		51	Remodelación del Comedor	0	2.800.000	0	0	0,00	0,00	0,00	0,00	0,00
		24	Construcción de Oficina y Depósito para Patrimonio	0	1.199.640	0	0	0,00	100,00	100,00	0,00	0,00
		51	Construcción de Oficina y Depósito para Patrimonio	0	1.199.640	0	0	0,00	100,00	100,00	0,00	0,00
		26	Remodelación Estacionamiento para el Personal	0	500.000	0	0	0,00	0,00	0,00	0,00	0,00
		51	Remodelación Estacionamiento para el Personal	0	500.000	0	0	0,00	0,00	0,00	0,00	0,00
81			Ministerio de Medio Ambiente y Desarrollo Sustentabl									
	317		Ministerio de Ambiente y Desarrollo Sustentable (Gastos Propios)									
			Planificación y Política Ambiental									
		60	Planificación y Política Ambiental									
		3	Construcción de nstalación de Acceso al Agua (BIRF N° 8493)	0	567.331	567.331	0	0,00	52,11	52,11	0,00	0,00
		51	Instalación de Tanque 20.000 lts. (BIRF N° 8493)	0	131.937	131.937	0	0,00	53,83	53,83	0,00	0,00
		52	Instalación de Bebederos (BIRF N° 8493)	0	39.581	39.581	0	0,00	66,52	66,52	0,00	0,00
		53	Construcción Pozo Profundo (BIRF N° 8493)	0	395.813	395.813	0	0,00	35,94	35,94	0,00	0,00
		4	Construcción Estaciones de Manejo Sustentable (BIRF N° 8493)	0	4.848.344	205.646	0	0,00	50,00	50,00	0,00	0,00
		51	Construcción y Equipamiento Estación 1 (BIRF N° 8493)	0	3.176.501	205.646	0	0,00	0,00	0,00	0,00	0,00
		52	Construcción y Equipamiento Estación 2 (BIRF N° 8493)	0	1.671.843	0	0	0,00	100,00	100,00	0,00	0,00
		5	Construcción de Unidades de Desarrollo (BIRF N° 8493)	0	3.082.825	1.063.043	0	0,00	0,00	0,00	0,00	0,00
		51	Construcción de Centros Comunitarios de Comunidades Originarias y Criollas 1 (BIRF N° 8493)	0	956.739	0	0	0,00	0,00	0,00	0,00	0,00
		52	Construcción de Centros Comunitarios de Comunidades Originarias y Criollas 2 (BIRF N° 8493)	0	1.063.043	0	0	0,00	0,00	0,00	0,00	0,00
		53	Construcción de Centros Comunitarios de Comunidades Originarias y Criollas 3 (BIRF N° 8493)	0	1.063.043	1.063.043	0	0,00	0,00	0,00	0,00	0,00
		6	Construcción Agricultura y Ganadería Familiar (BIRF N° 8493)	0	1.319.380	1.319.380	0	0,00	10,40	10,40	0,00	0,00
		51	Mejoras de la Producción y Manejo Ganadero (BIRF N° 8493)	0	603.145	603.145	0	0,00	7,10	7,10	0,00	0,00
		52	Mejoras de la Producción y Manejo Caprino (BIRF N° 8493)	0	376.966	376.966	0	0,00	12,47	12,47	0,00	0,00
		53	Mejoras de la Producción y Manejo Porcino (BIRF N° 8493)	0	339.269	339.269	0	0,00	11,63	11,63	0,00	0,00
		7	Construcción e Instalación Radios Comunitarias (BIRF N° 8493)	0	120.629	120.629	0	0,00	2,37	2,37	0,00	0,00
		51	Construcción e Instalación Radios Comunitarias (BIRF N° 8493)	0	120.629	120.629	0	0,00	2,37	2,37	0,00	0,00
		8	Construcción de Energías Alternativas y Dendroenergía (BIRF N 8493)	0	5.291.001	1.953.481	0	0,00	0,00	0,00	0,00	0,00
		51	Construcción de Cocinas de Combustión a Leña (BIRF N° 8493)	0	1.177.833	0	0	0,00	0,00	0,00	0,00	0,00
		52	Construcción de Hornos Metálicos de Carbonización (BIRF N° 8493)	0	358.268	358.268	0	0,00	0,00	0,00	0,00	0,00

4		Ampliación de la Red de Agua-Cañuelas	0	12.219.033	21.719.033	17.320.851	0,00	28,00	28,00	39,00	68,00
51		Ampliación de la Red de Agua-Cañuelas	0	12.219.033	21.719.033	17.320.851	0,00	28,00	28,00	39,00	68,00
5		Ampliación Red de Agua-Marcos Paz	0	19.205.737	4.001.000	0	0,00	30,00	30,00	0,00	0,00
51		Ampliación Red de Agua- Marcos Paz	0	19.205.737	4.001.000	0	0,00	30,00	30,00	0,00	0,00
6		Construcción Planta de Tratamiento Efluentes Líquidos Industriales PIC-Lanús	0	56.328.497	1.000	0	0,00	21,00	21,00	0,00	0,00
51		Construcción Planta de Tratamiento Efluentes Líquidos Industriales PIC Lanús	0	56.328.497	1.000	0	0,00	21,00	21,00	0,00	0,00
7		Saneamiento Agua y Cloacas-Barrios Tres Rosas, San Blas (Vill 21/24)	0	18.762.823	28.411.650	23.300.569	0,00	39,00	39,00	10,00	10,00
51		Saneamiento Agua y Cloacas-Barrios Tres Rosas, San Blas (Vill 21/24)	0	18.762.823	28.411.650	23.300.569	0,00	39,00	39,00	10,00	10,00
8		Saneamiento Cloacal-Las Heras-Cañuelas-Pte. Perón	0	11.921.545	2.001.000	0	0,00	10,00	10,00	0,00	0,00
51		Saneamiento Cloacal-Las Heras-Cañuelas-Pte. Perón	0	11.921.545	2.001.000	0	0,00	10,00	10,00	0,00	0,00
9		Construcción Reservorios de Regulación-Control de Inundaciones R2	0	14.903.615	1.000	0	0,00	10,00	10,00	0,00	0,00
51		Construcción Reservorios de Regulación-Control de Inundaciones R2	0	14.903.615	1.000	0	0,00	10,00	10,00	0,00	0,00
		Administración de Parques Nacionales Conservación y Administración de Áreas Naturales Protegidas									
10		Mejoras e Infraestructuras varias en Parques - Etapa VII	5.770.862	0	612.230	612.228	35,00	s/i	65,00	36,00	63,00
51		Mejoras e Infraestructuras varias en Parques - Etapa VII	5.770.862	0	612.230	612.228	35,00	s/i	65,00	36,00	63,00
31		Restauración Edificio Delegación Patagonia	0	2.000.000	0	0	0,00	0,00	0,00	0,00	0,00
51		Restauración Edificio Delegación Patagonia	0	2.000.000	0	0	0,00	0,00	0,00	0,00	0,00
32		Puesta en Valor Instalaciones Monumento Natural Laguna de los Pozuelos	0	12.000.000	0	0	0,00	0,00	0,00	0,00	0,00
51		Construcción Intendencia en Monumento Natural Laguna de los Pozuelos	0	6.000.000	0	0	0,00	0,00	0,00	0,00	0,00
52		Construcción de 2 Viviendas en la Localidad de Abra Pampa - Monumento Nacional Laguna de los Pozuelos	0	6.000.000	0	0	0,00	0,00	0,00	0,00	0,00
33		Puesta en Valor Instalaciones Parque Interjurisdiccional Marino Costero Patagonia Austral	0	3.000.000	0	0	0,00	0,00	0,00	0,00	0,00
51		Puesta en Valor Instalaciones Parque Interjurisdiccional Marino Costero Patagonia Austral	0	3.000.000	0	0	0,00	0,00	0,00	0,00	0,00
34		Puesta en Valor Instalaciones Parque Nacional Bosques Petrificados de Jaramillo	0	450.000	0	0	0,00	0,00	0,00	0,00	0,00
51		Refuncionalización Seccional Horqueta en el Parque Nacional Bosques Petrificados de Jaramillo	0	450.000	0	0	0,00	0,00	0,00	0,00	0,00
35		Puesta en Valor Instalaciones Parque Nacional Chaco	0	900.750	0	0	0,00	0,00	0,00	0,00	0,00
51		Reacondicionamiento Pabellón Sanitario del Área de Uso Público en el Parque Nacional Chaco	0	450.000	0	0	0,00	0,00	0,00	0,00	0,00
52		Reacondicionamiento Puente de Ingreso al Parque Nacional Chaco	0	450.750	0	0	0,00	0,00	0,00	0,00	0,00
36		Puesta en Valor Instalaciones Parque Nacional Copo	0	1.000.000	0	0	0,00	0,00	0,00	0,00	0,00
51		Puesta en Valor Edilicia del Destacamento El Aybal - Parque Nacional Copo	0	500.000	0	0	0,00	0,00	0,00	0,00	0,00
52		Puesta en Valor Edilicia del Destacamento El Guayacan y Centro Operativo La Portada - Parque Nacional Copo	0	500.000	0	0	0,00	0,00	0,00	0,00	0,00
37		Puesta en Valor Sede Administrativa Parque Nacional El Impenetrable	0	450.000	0	0	0,00	0,00	0,00	0,00	0,00
51		Puesta en Valor Sede Administrativa Parque Nacional El Impenetrable	0	450.000	0	0	0,00	0,00	0,00	0,00	0,00
38		Puesta en Valor Instalaciones Parque Nacional El Leoncito	0	2.940.000	0	0	0,00	0,00	0,00	0,00	0,00
51		Construcción Cento de Visitantes y Vivienda de Guardaparque e el Parque Nacional El Leoncito	0	2.500.000	0	0	0,00	0,00	0,00	0,00	0,00

52	Construcción Planta Potabilizadora en el Parque Nacional El Leoncito	0	250.000	0	0	0,00	0,00	0,00	0,00	0,00
53	Construcción de Defensa de Gavión Natural en el Parque Nacional El Leoncito	0	190.000	0	0	0,00	0,00	0,00	0,00	0,00
39	Puesta en Valor Edilicia en el Parque Nacional El Rey	0	1.400.000	0	0	0,00	0,00	0,00	0,00	0,00
51	Puesta en Valor Edilicia en el Parque Nacional El Rey	0	1.400.000	0	0	0,00	0,00	0,00	0,00	0,00
40	Refuncionalización Alojamiento para Voluntarios en Movilidad en el Parque Nacional Iguazú	0	1.100.000	0	0	0,00	0,00	0,00	0,00	0,00
51	Refuncionalización Alojamiento para Voluntarios en Movilidad en el Parque Nacional Iguazú	0	1.100.000	0	0	0,00	0,00	0,00	0,00	0,00
41	Puesta en Valor Instalaciones Parque Nacional Lago Puelo	0	751.500	0	0	0,00	0,00	0,00	0,00	0,00
51	Tendido de Red de Gas a Viviendas, Taller y Quinchos en el Parque Nacional Lago Puelo	0	180.000	0	0	0,00	0,00	0,00	0,00	0,00
52	Refacción Integral de Torre Tanque Parque Nacional Lago Puelo	0	120.000	0	0	0,00	0,00	0,00	0,00	0,00
53	Refuncionalización de Oficinas en Edificio Ex - Confitería Camping en el Parque Nacional Lago Puelo	0	451.500	0	0	0,00	0,00	0,00	0,00	0,00
42	Puesta en Valor Instalaciones Parque Nacional Lanín	0	1.287.500	0	0	0,00	0,00	0,00	0,00	0,00
51	Puesta en Valor Instalaciones Barrio Pacahullo- Parque Nacional Lanín - Etapa I	0	782.000	0	0	0,00	0,00	0,00	0,00	0,00
52	Reacondicionamiento Instalaciones Sanitarias, Cloacales y Eléctricas en el Parque Nacional Lanín	0	505.500	0	0	0,00	0,00	0,00	0,00	0,00
43	Puesta en Valor Viviendas Oficiales en el Parque Nacional Los Alerces	0	580.000	0	0	0,00	0,00	0,00	0,00	0,00
51	Puesta en Valor Viviendas Oficiales en el Parque Nacional Los Alerces	0	580.000	0	0	0,00	0,00	0,00	0,00	0,00
44	Puesta en Valor Instalaciones Ex - Caballeriza - Parque Nacional Los Glaciares	0	1.000.000	0	0	0,00	0,00	0,00	0,00	0,00
51	Puesta en Valor Instalaciones Ex - Caballeriza - Parque Nacional Los Glaciares	0	1.000.000	0	0	0,00	0,00	0,00	0,00	0,00
45	Construcción Muelle Parque Nacional Mburucuyá	0	500.000	0	0	0,00	0,00	0,00	0,00	0,00
51	Construcción Muelle Parque Nacional Mburucuya	0	500.000	0	0	0,00	0,00	0,00	0,00	0,00
46	Puesta en Valor Instalaciones Parque Nacional Monte León	0	3.000.000	0	0	0,00	0,00	0,00	0,00	0,00
51	Restauración Edificio Ex - Administración Parque Nacional Monte León	0	1.500.000	0	0	0,00	0,00	0,00	0,00	0,00
52	Restauración Ex - Edificio Puesto La Chacra y Seccional Jack en el Parque Nacional Monte León	0	1.500.000	0	0	0,00	0,00	0,00	0,00	0,00
47	Puesta en Valor Instalaciones Parque Nacional Nahuel Huapi	0	3.380.000	0	0	0,00	0,00	0,00	0,00	0,00
51	Restauración Seccional Trafal - Parque Nacional Nahuel Huapi	0	1.690.000	0	0	0,00	0,00	0,00	0,00	0,00
52	Restauración Seccional Huemul - Parque Nacional Nahuel Huapi	0	1.690.000	0	0	0,00	0,00	0,00	0,00	0,00
48	Puesta en Valor Instalaciones Parque Nacional Predelta	0	516.000	0	0	0,00	0,00	0,00	0,00	0,00
51	Refuncionalización del Centro de Visitantes en el Parque Nacional Predelta	0	262.000	0	0	0,00	0,00	0,00	0,00	0,00
52	Refuncionalización Viviendas Puesto Operarivo El Rico, Quincho y Galpón en el Parque Nacional Predelta	0	254.000	0	0	0,00	0,00	0,00	0,00	0,00
49	Puesta en Valor Seccional San Miguel - Parque Nacional Quebrada del Condorito	0	600.000	0	0	0,00	0,00	0,00	0,00	0,00
51	Puesta en Valor Seccional San Miguel - Parque Nacional Quebrada del Condorito	0	600.000	0	0	0,00	0,00	0,00	0,00	0,00
50	Puesta en Valor Instalaciones Parque Nacional Río Pilcomayo	0	380.000	0	0	0,00	0,00	0,00	0,00	0,00
51	Restauración Seccional Urutau - Parque Nacional Río Pilcomayo	0	130.000	0	0	0,00	0,00	0,00	0,00	0,00

	52	Restauración Seccional El Pombiero en el Destacamento de Guardaparques de Laguna Blanca - Parque Nacional Río Pilcomayo	0	110.000	0	0	0,00	0,00	0,00	0,00	0,00
	53	Restauración Departamento de Obras y Mantenimiento Intendencia del Parque Nacional Río Pilcomayo	0	140.000	0	0	0,00	0,00	0,00	0,00	0,00
51		Puesta en Valor Instalaciones Parque Nacional Sierra de las Quijadas	0	1.230.000	0	0	0,00	0,00	0,00	0,00	0,00
	51	Readecuación Edificios para Oficinas en el Parque Nacional Sierra de las Quijadas	0	320.000	0	0	0,00	0,00	0,00	0,00	0,00
	52	Tendido de Red Eléctrica en Centro Operarivo Hyaltarán en el Parque Nacional Sierra de las Quijadas	0	910.000	0	0	0,00	0,00	0,00	0,00	0,00
52		Puesta en Valor Seccional La Portada - Parque Nacional Tierra del Fuego	0	375.000	0	0	0,00	0,00	0,00	0,00	0,00
	51	Puesta en Valor Seccional La Portada - Parque Nacional Tierra del Fuego	0	375.000	0	0	0,00	0,00	0,00	0,00	0,00
53		Puesta en Valor Seccional Cassinerita - Reserva Natural Formosa	0	610.000	0	0	0,00	0,00	0,00	0,00	0,00
	51	Puesta en Valor Seccional Cassinerita - Reserva Natural Formosa	0	610.000	0	0	0,00	0,00	0,00	0,00	0,00
54		Puesta en Valor Centro Administrativo de la Reserva Natural Pizarro - Etapa I	0	1.000.000	0	0	0,00	0,00	0,00	0,00	0,00
	51	Puesta en Valor Centro Administrativo de la Reserva Natural Pizarro - Etapa I	0	1.000.000	0	0	0,00	0,00	0,00	0,00	0,00
		Áreas Protegidas y Conservación de Corredores (BIRF N° 7520/AR Comp.3)									
1		Mejoras e Infraestructura en PN Calilegua	1.991.472	3.500.000	3.596.806	2.629.249	15,00	85,00	85,00	37,00	76,00
	51	Mejoras e Infraestructura en PN Calilegua	1.991.472	3.500.000	3.596.806	2.629.249	15,00	85,00	85,00	37,00	76,00
2		Mejoras e Infraestructura en PN Talampaya	6.244.744	15.000.000	18.907.622	14.881.417	90,36	9,64	9,64	1,00	7,22
	51	Mejoras e Infraestructura en Parque Nacional Talampaya	6.244.744	15.000.000	18.907.622	14.881.417	90,36	9,64	9,64	1,00	7,22
4		Mejoras e Infraestructura en Parque Nacional Sierras las Quijadas	8.243.793	2.250.000	250.000	124.437	95,71	4,29	4,29	0,00	0,00
	51	Mejoras e Infraestructura en Parque Nacional Sierras las Quijadas	8.243.793	2.250.000	250.000	124.437	95,71	4,29	4,29	0,00	0,00
5		Refacción Edificio APN Sede Ancón	12.317.985	4.000.000	4.866.383	2.649.412	53,00	47,00	47,00	7,50	47,00
	51	Refacción Edificio APN Sede Ancón	12.317.985	4.000.000	4.866.383	2.649.412	53,00	47,00	47,00	7,50	47,00
6		Mejoras e Infraestructura en PN Tierra del Fuego	7.079.364	11.000.000	2.520.149	1.495.800	94,50	5,50	5,50	0,00	0,00
	51	Mejoras e Infraestructura en PN Tierra del Fuego	7.079.364	11.000.000	2.520.149	1.495.800	94,50	5,50	5,50	0,00	0,00
7		Mejoras e Infraestructura en Parque Nacional Campo de los Alisos	1.921.999	2.700.000	2.308.547	2.059.439	98,70	1,30	1,30	0,01	0,66
	51	Mejoras e Infraestructura en Parque Nacional Campo de los Alisos	1.921.999	2.700.000	2.308.547	2.059.439	98,70	1,30	1,30	0,01	0,66
8		Mejoras e Infraestructura en Parque Nacional Río Pilcomayo	8.825.909	5.000.000	1.120.000	99.946	75,25	24,75	24,75	0,00	0,00
	51	Mejoras e Infraestructura en Parque Nacional Río Pilcomayo	8.825.909	5.000.000	1.120.000	99.946	75,25	24,75	24,75	0,00	0,00
9		Mejoras e Infraestructura en Parque Nacional Campos del Tuyú	3.043.759	2.100.000	0	0	0,00	0,00	0,00	0,00	0,00
	51	Mejoras e Infraestructura en Parque Nacional Campos del Tuyú	3.043.759	2.100.000	0	0	0,00	0,00	0,00	0,00	0,00
10		Mejoras e Infraestructura en Parque Nacional Los Cardones	389.108	3.700.000	5.003.129	4.083.530	85,34	14,66	14,66	0,00	14,66
	51	Mejoras e Infraestructura en Parque Nacional Los Cardones	389.108	3.700.000	5.003.129	4.083.530	85,34	14,66	14,66	0,00	14,66
11		Mejoras e Infraestructura en Parque Nacional Bosques Petrificados	5.734.887	2.100.000	17.487	0	71,00	0,00	0,00	0,00	0,00
	51	Mejoras e Infraestructura en Parque Nacional Bosques Petrificados	5.734.887	2.100.000	17.487	0	71,00	0,00	0,00	0,00	0,00
12		Mejoras e Infraestructura en Parque Nacional Baritú	3.346.025	18.990.000	11.159.679	9.989.158	10,00	90,00	90,00	21,00	44,00
	51	Mejoras e Infraestructura en Parque Nacional Baritú	3.346.025	18.990.000	11.159.679	9.989.158	10,00	90,00	90,00	21,00	44,00
13		Mejoras e Infraestructura en Parque Nacional Perito Moreno	7.340.035	2.100.000	454.198	0	81,55	18,45	18,45	0,00	0,00
	51	Mejoras e Infraestructura en Parque Nacional Perito Moreno	7.340.035	2.100.000	454.198	0	81,55	18,45	18,45	0,00	0,00

		Programa de Desarrollo de Corredores Turísticos (BID N° 2606/OC-AR)									
1		Centro de Atención al Visitante en el Parque Nacional Lago Puelo (BID N° 2606/OC-AR)	8.397.145	21.920.265	13.586.265	4.746.533	0,00	60,00	40,00	20,00	20,00
	51	Centro de Atención al Visitante en el Parque Nacional Lago Puelo (BID N° 2606/OC-AR)	8.397.145	21.920.265	13.586.265	4.746.533	0,00	60,00	40,00	20,00	20,00
2		Construcción Sendero el Alerzal en el Parque Nacional Los Alerces (BID N° 2606/OC-AR)	5.341.934	442.974	3.892.974	1.996.302	90,37	9,63	9,63	0,00	6,00
	51	Construcción Sendero el Alerzal en el Parque Nacional Los Alerces (BID N° 2606/OC-AR)	5.341.934	442.974	3.892.974	1.996.302	90,37	9,63	9,63	0,00	6,00
5		Construcción Muelles en Puerto Blest y Puerto Cantaros en San Carlos de Bariloche - Parque Nacional Nahuel Huapi	3.686.820	8.247.610	14.847.610	3.735.148	10,00	90,00	65,00	15,00	22,40
	51	Construcción Muelles en Puerto Blest y Puerto Cantaros en San Carlos de Bariloche - Parque Nacional Nahuel Huapi	3.686.820	8.247.610	14.847.610	3.735.148	10,00	90,00	65,00	15,00	22,40
6		Construcción Muelles en Puerto Frías y Puerto Alegre en San Carlos de Bariloche - Parque Nacional Nahuel Huapi	24.375	14.153.627	13.163.627	0	0,00	80,00	40,00	20,00	20,00
	51	Construcción Muelles en Puerto Frías y Puerto Alegre en San Carlos de Bariloche - Parque Nacional Nahuel Huapi	24.375	14.153.627	13.163.627	0	0,00	80,00	40,00	20,00	20,00
11		Construcción Subcentral de Incendio y Oficina Informes Junín de los Andes - Parque Nacional Lanín	0	8.706.017	6.946.017	0	0,00	30,00	0,00	0,00	0,00
	51	Construcción Subcentral de Incendio y Oficina Informes Junín de los Andes - Parque Nacional Lanín	0	8.706.017	6.946.017	0	0,00	30,00	0,00	0,00	0,00
12		Construcción Parque Temático - Parque Nacional Lanín	0	2.919.204	2.519.204	0	0,00	0,00	0,00	0,00	0,00
	51	Construcción Parque Temático - Parque Nacional Lanín	0	2.919.204	2.519.204	0	0,00	0,00	0,00	0,00	0,00
14		Construcción Portada de Acceso y Oficina de Informes - Parque Nacional Los Glaciares	2.959.956	1.093.301	3.373.301	2.082.925	53,57	46,43	46,43	0,00	42,43
	51	Construcción Portada de Acceso y Oficina de Informes - Parque Nacional Los Glaciares	2.959.956	1.093.301	3.373.301	2.082.925	53,57	46,43	46,43	0,00	42,43
15		Construcción Subcentral de Incendio en El Chaltén - Parque Nacional Los Glaciares	27.798	14.295.431	6.995.431	12.232	0,00	40,00	30,00	0,00	0,00
	51	Construcción Subcentral de Incendio en El Chaltén - Parque Nacional Los Glaciares	27.798	14.295.431	6.995.431	12.232	0,00	40,00	30,00	0,00	0,00
22		Construcción Sendero a Pingüinera - Parque Nacional Monte León	0	13.498.858	4.861.858	0	0,00	30,00	0,00	0,00	0,00
	51	Construcción Sendero a Pingüinera - Parque Nacional Monte León	0	13.498.858	4.861.858	0	0,00	30,00	0,00	0,00	0,00
32		Reparación de Sendero y Miradores Rio Menendez Construccion Centro de Servicios Puerto El Chucaco - Parque Nacional Los Alerces	97.392	7.947.017	5.908.017	0	0,00	70,00	40,00	0,00	0,00
	51	Reparación de Sendero y Miradores Rio Menendez Construccion Centro de Servicios Puerto El Chucaco - Parque Nacional Los Alerces	97.392	7.947.017	5.908.017	0	0,00	70,00	40,00	0,00	0,00
24		Infraestructura en Áreas Naturales Protegidas									
1		Construcción Torre Tanque-Reserva Natural Otamendi	0	0	0	0	0,00	100,00	100,00	0,00	0,00
	51	Construcción Torre Tanque-Reserva Natural Otamendi	0	0	0	0	0,00	100,00	100,00	0,00	0,00
2		Construcción Intendencia y 2 Voviendas en Puerto San Julián Parque Nacional Interjurisdiccional Marino Makenke	0	0	0	0	0,00	80,00	55,00	0,00	0,00
	51	Construcción Intendencia y 2 Voviendas en Puerto San Julián Parque Nacional Interjurisdiccional Marino Makenke	0	0	0	0	0,00	80,00	55,00	0,00	0,00
3		Refacción Centro de Visitantes-Parque Nacional El Palmar	0	0	0	0	0,00	100,00	57,50	0,00	0,00
	51	Refacción Centro de Visitantes-Parque Nacional El Palmar	0	0	0	0	0,00	100,00	57,50	0,00	0,00
4		Construcción de 2 viviendas para Guardaparques-Parque Nacional campos del Tuyú	0	0	1.200.000	1.036.724	0,00	100,00	80,00	0,00	0,00
	51	Construcción de 2 viviendas para Guardaparques-Parque Nacional campos del Tuyú	0	0	1.200.000	1.036.724	0,00	100,00	80,00	0,00	0,00
5		Construcción Galpón de Servicios Auxiliares-Parque Nacional Laguna Blanca	0	0	1.071.493	0	0,00	100,00	75,56	0,00	0,00

51	Construcción Galpón de Servicios Auxiliares-Parque Nacional Laguna Blanca	0	0	1.071.493	0	0,00	100,00	75,56	0,00	0,00
6	Puesta en Valor del Centro Administrativo de la Reserva Natural Pizarro-Etapa II	0	0	0	0	0,00	100,00	0,00	0,00	0,00
51	Puesta en Valor del Centro Administrativo de la Reserva Natural Pizarro-Etapa II	0	0	0	0	0,00	100,00	0,00	0,00	0,00
7	Construcción de 2 Viviendas en Destacamento Río Cincel-Monumento Natural Laguna los Pozuelos	0	0	0	0	0,00	100,00	70,00	0,00	0,00
51	Construcción de 2 Viviendas en Destacamento Río Cincel-Monumento Natural Laguna los Pozuelos	0	0	0	0	0,00	100,00	70,00	0,00	0,00
8	Construcción Galpón de Servicios Auxiliares-Parque Nacional Lago Puelo	0	0	934.672	0	0,00	100,00	75,56	0,00	0,00
51	Construcción Galpón de Servicios Auxiliares-Parque Nacional Lago Puelo	0	0	934.672	0	0,00	100,00	75,56	0,00	0,00
9	Puesta en Valor Parque Nacional Nahuel Huapi-Etapa II	0	0	0	0	0,00	100,00	100,00	0,00	0,00
51	Reparación Muelle Quettrihue	0	0	0	0	0,00	100,00	100,00	0,00	0,00
52	Restauración Seccional Villa La Angostura	0	0	0	0	0,00	100,00	100,00	0,00	0,00
10	Construcción Vivienda Guardaparque-Parque Nacional Río Pilcomayo	0	0	0	0	0,00	100,00	57,50	0,00	0,00
51	Construcción Vivienda Guardaparque-Parque Nacional Río Pilcomayo	0	0	0	0	0,00	100,00	57,50	0,00	0,00
11	Instalación de Postes y Alambrados-Cerco Perimetral	0	0	1.887.254	0	0,00	100,00	100,00	0,00	0,00
51	Instalación de Postes y Alambrados-Cerco Perimetral	0	0	1.887.254	0	0,00	100,00	100,00	0,00	0,00
12	Construcción Vivienda Guardaparque y Oficina de Informes-Reserva Natural Formosa	0	0	0	0	0,00	100,00	57,50	0,00	0,00
51	Construcción Vivienda Guardaparque y Oficina de Informes-Reserva Natural Formosa	0	0	0	0	0,00	100,00	57,50	0,00	0,00
13	Remodelación Galpón Fiscal- Delegación Regional Patagonia	0	0	0	0	s/i	s/i	100,00	0,00	0,00
51	Remodelación Galpón Fiscal- Delegación Regional Patagonia	0	0	0	0	s/i	s/i	100,00	0,00	0,00
14	Construcción Cobertizo para Vehículo-Centro de Formación y Capacitación de Áreas Protegidas	0	0	0	0	s/i	s/i	100,00	0,00	0,00
51	Construcción Cobertizo para Vehículo-Centro de Formación y Capacitación de Áreas Protegidas	0	0	0	0	s/i	s/i	100,00	0,00	0,00
15	Remodelación de la Delegación Regional NOA	0	0	91.350	90.000	s/i	s/i	100,00	70,00	100,00
51	Remodelación de la Delegación Regional NOA	0	0	91.350	90.000	s/i	s/i	100,00	70,00	100,00

(*) Ejecución física y financiera informada al 10/03/2016

(**) La ejecución financiera de estas obras incluye erogaciones de capital y adelanto a proveedores

(1) La Corte Suprema de Justicia de la Nación, informa la ejecución de los proyectos/obras al cierre del ejercicio.

(2) Valor de ejecución informado por el Organismo, sujeto a revisión en la etapa de cierre del ejercicio.

(3) Obras de la DNV con tratamiento físico anualizado, en función de su naturaleza.

CUADRO D
DIRECCIÓN NACIONAL DE VIALIDAD (PROYECTOS Y OBRAS AL 31/12/2016)

Pr	Sp	Py	Ob	Provincia	Ruta	Tramo	Sección	Tipo	Long.Km.	Inversión Total (en miles \$)	Inicio	Fecha Fin	Est	Obs.
Mantenimiento por Administración														
16	1	1	51	PAIS	VS	Mantenimiento por Administración	Nacional	14		867.614	01/01/2016	30/12/2016	6	B
16	1	2	51	PAIS		Compra de Materiales para Seguridad Vial	Nacional	14		3.998	01/01/2016	30/12/2016	6	B
Total Mantenimiento por Administración										871.612				
Mantenimiento por Convenio con Provincias														
16	3	24	51	LA PAMPA	VS	TFO La Pampa - Convenio 12		11	633,3					12
16	3	25	51	NEUQUEN	242-40	TFO Neuquen Convenio 13	Catán Lil - Lte. c. Mendoza / Las Lajas - Lte. c. Chile	11	533,2	21.677	01/01/12	30/12/13	7	
16	3	26	51	RIO NEGRO	23-22-250-151-1s40	TFO Rio Negro Convenio 13		11	823,8	45.855	01/01/12	30/12/13	7	
16	3	27	51	SANTA CRUZ	281,288,293	TFO Santa Cruz - Convenio 13		11	1.179,1	87.922	01/01/12	30/12/13	8	
16	3	28	51	TIERRA DEL FUEGO	24CI-CA-CB	TFO Tierra del Fuego - Convenio 12		11	164,3	9.214	01/04/12	31/03/14	8	
16	3	30	51	JUJUY	52-40	TFO Jujuy Convenio 13		11	552,5	16.859	01/01/12	30/01/14	8	
16	3	32	51	FORMOSA	86	TFO - Formosa - Convenio 9	Posta Cambio Salazar - El Remanso / El Solitario - Misión S. Martin	11	116,0	2.145	01/01/09	31/12/10	8	
16	3	33	51	FORMOSA	86	El Remanso - El Solitario y Acc. al Remanso (T.F.O.)	Km. 1645,000 - Km 1771,000	11	144,1	14.911	10/08/09	08/08/12	8	
16	3	37	51	LA RIOJA	40,73,76,78	TFO La Rioja Convenio 10		11	380,2	2.412	01/01/12	30/09/12	8	
16	3	38	51	CHACO	89	TFO Chaco Convenio 5 - Emp. R.N.Nº11 - Villa Angela	Emp R.N.Nº 11 - Charadai (Emp. RN N°7)/Charadai-Acc. Samuhu/Acc. Samuhu-Acc.	11	169,2	15.638	01/01/12	30/01/14	7	
16	3	45	51	NEUQUEN	242-40	TFO Neuquen - Convenio 14	Zapala - Lte. Con Mendoza / Las Lajas - Lte. Con Chile	11	400,3	48.877	01/01/14	30/12/16	6	
16	3	46	51	RIO NEGRO	22-23-250-232-1S40	TFO Rio Negro - Convenio 14		11	466,8	29.528	01/01/14	31/12/15	7	
16	3	47	51	SANTA CRUZ	281-288-293	TFO Santa Cruz -Convenio 14		11	1.179,1	149.593	01/01/14	31/01/16	7	
16	3	48	51	TIERRA DEL FUEGO	Comp "a" "b"	TFO Tierra del Fuego - Convenio 13		11	153,4	15.816	01/04/14	30/04/16	7	
16	3	49	51	JUJUY	52-40	TFO Jujuy - Convenio 14		11	552,5	35.600	01/01/14	31/12/15	7	
16	3	50	51	CHUBUT	1S40	TFO Lte. c/Rio Negro - Emp. R.N.Nº40	Km. 240 - km 279	11	38,0	45.876	01/03/14	28/02/16	7	
16	3	51	51	LA RIOJA		TFO La Rioja - Convenio 11		11	185,8	3.510	30/04/14	28/04/16	7	
16	3	52	51	CHACO	Ex 89	TFO Chaco - Convenio 6		11	169,2	18.704	01/01/14	31/01/16	7	
16	3	53	51	NEUQUEN	242-40	TFO - Convenio 15	Catán Lil - Lte con Mdza / Las Lajas - Lte con Chile	11	400,3	37.034	01/11/17	31/10/19	0	
16	3	54	51	RIO NEGRO	22-23-250-232-1S40	TFO - Convenio 15		11	466,8	29.528	01/11/17	31/10/19	0	
16	3	55	51	SANTA CRUZ	3-40-281-288-293	TFO - Convenio 15		11	1.267,3	78.627	01/01/16	30/12/16	6	A
16	3	56	51	TIERRA DEL FUEGO	Comp a - b	TFO - Convenio 14		11	153,4	21.866	30/04/16	29/04/18	6	
16	3	57	51	JUJUY	52-40	TFO - Convenio 15		11	600,0	60.000	01/11/17	31/10/19	0	
16	3	58	51	CHUBUT	1S40	TFO - Convenio 10	Lte. con Chubut - Rio Negro / Km 240 - Km 279	11	38,6	32.800	01/11/17	31/10/19	0	
16	3	59	51	LA RIOJA	76	TFO - Convenio 12	Emp. R.N.N°150 - Vinchina	11	122,3	10.000	01/11/17	31/10/19	0	
16	3	60	51	CHACO	Ex 89	TFO - Convenio 7	Traqnos Varios	11	169,2	23.457	01/11/17	31/10/19	0	
16	3	61	51	NEUQUEN	22	TFO - Puente sobre el Rio Neuquen - Plottier	Km. 1217,86 - Km. 1237,00	11	19,1	67.532	01/01/16	30/12/17	6	
Mantenimiento por Convenio con Provincias										924.981				
Señalamiento Horizontal														
16	4	1	51	PAIS	VS	Señalamiento Horizontal - Nacional	Pais	12		75.186	01/01/16	31/12/16	6	B
16	4	6	51	INTERPROVINCIAL	Varias	Señalética Turística en Rutas Nacionales	Nacional	12		36.518	05/01/11	04/12/12	7	
16	4	7	51	INTERPROVINCIAL	varias	Señalamiento Horizontal Zona Litoral	Buenos Aires, Entre Rios, Corrientes, Misiones, Chaco, Formosa, Santa Fe	12		186.347	26/07/10	24/12/13	7	
16	4	8	51	INTERPROVINCIAL	varias	Señalamiento Horizontal Zona Norte	Jujuy, Salta, Catamarca, Tucuman, Santiago del Estero, La Rioja, San Juan, Cordoba.	12		177.249	26/07/10	24/06/12	7	
16	4	9	51	INTERPROVINCIAL	VS	Señalamiento Horizontal Zona Centro	Mendoza, San Luis, Córdoba, La Pampa, Santa Fe, Buenos Aires	12	2.765,0	160.117	17/09/10	15/11/13	7	
16	4	10	51	INTERPROVINCIAL	varias	Señalamiento Horizontal Zona Sur	Neuquen, Rio Negro, Chubut, Santa Cruz, Tierra del Fuego.	12	3.049,8	187.344	20/08/10	18/10/13	8	
16	4	11	51	INTERPROVINCIAL	Vs	Señalamiento Horizontal Zona Litoral - Fase II	Bs As (parcial), Entre Rios, Corrientes, Misiones, Chaco, Sta Fe (parcial)	12		239.475	06/08/13	04/02/16	7	
16	4	12	51	INTERPROVINCIAL	Vs	Señalamiento Horizontal Zona Norte - Fase II	Jujuy, Salta, Catamarca, Tucumán, Santiago del Estero, La Rioja, Córdoba (parcial),st	12		221.908	01/07/13	29/01/16	7	
16	4	13	51	INTERPROVINCIAL	Vs	Señalamiento Horizontal Zona Centro - Fase II	Mendoza, San Juan, San Luis, Córdoba (parcial), La Pampa (parcial), Bs As (parcial)	12		241.789	08/08/13	06/02/16	7	
16	4	14	51	INTERPROVINCIAL	Vs	Señalamiento Horizontal Zona Sur - Fase II	Bs As (parcial),La Pampa (parcial), Neuquén, Rio Negro, Chubut, Sta Cruz (parcial), T	12		251.750	30/07/13	28/01/16	7	
16	4	16	51	INTERPROVINCIAL	VS	Zona Sur	Buenos Aires, Neuquén, Chubut, La Pampa, Santa Cruz y Tierra del Fuego	12		368.965	14/09/15	12/09/17	6	A
16	4	17	51	INTERPROVINCIAL	VS	Zona Litoral	Buenos Aires, Santa Fe, Corrientes, Misiones, Entre Ríos, Chaco y Formosa	12		333.423	11/09/15	09/09/17	6	
16	4	18	51	INTERPROVINCIAL	VS	Zona Centro	Córdoba, Mendoza, La Rioja, San Juan y San Luis	12		57.858	01/06/17	30/11/18	2	
16	4	19	51	INTERPROVINCIAL	VS	Zona Norte	Tucumán, Salta, Jujuy, Catamarca y Santiago del Estero	12		58.234	01/06/17	30/11/18	2	
16	4	20	51	INTERPROVINCIAL	VS	Zona Sur	Neuquén, Chubut, La Pampa, Río Negro y Santa Cruz	12		63.430	01/11/17	02/05/19	0	
16	4	21	51	CHUBUT	Varias	Obra de Señalamiento Vertical		12		35.000	01/11/17	01/09/18	0	
16	4	22	51	INTERPROVINCIAL	Varias	Zona Centro	Buenos Aires, Córdoba, Mendoza, San Juan y La Pampa	12		329.731	01/11/15	30/10/17	6	
16	4	23	51	INTERPROVINCIAL	Varias	Zona Norte	Cordoba, Tucuman, Salta, Jujuy, Santa Fe, La Rioja, Catamarca y Santiago Del Estero	12		319.393	10/09/15	08/09/17	6	
16	4	24	51	SAN JUAN	Vs	Obra de Señalamiento Vertical		12		24.850	01/09/17	02/05/19	1	
Total Señalamiento Horizontal										3.368.567				
Obras de Emergencia														
16	5	1	51	PAIS	Varias	Obras de Emergencia Menores	Nacional	14		17.096	01/01/16	31/12/16	6	B
16	5	2	51	PAIS	Varias	Obras en Puentes	Nacional	14		65.335	01/01/16	31/12/16	6	B
16	5	4	51	PAIS	Varias	Obras menores de Seguridad Vial	Nacional	14		61.871	01/01/16	31/12/16	6	B
Total Obras de Emergencia										144.302				
Mantenimiento por Sistema Modular														
16	6	6	51	CHUBUT	40-260	Emp.R.P.N°22-Lte.c/Chubut/Sta Cruz / Emp.R.N.N°40-Lte. c/Chile	Km. 1936,27 (1937,1) - km 1978,35 (km 1979,15) / km 0 - km 105	11	147,1	44.571	22/01/07	20/01/12	8	
16	6	8	51	MENDOZA	142-40-7	Gustavo Andre - Emp. R.N.N°20 / Mendoza - Lte. San Juan / S.Martin - Mendoza	Km. 35-km112,5 / km3,27-km80,83 / km997,4-km1041,8 - Sistema Modular	11	199,5	50.600	01/04/07	30/07/11	7	
16	6	10	51	SANTA FE	A007	Av. B. Parera - A Nivel RN.N° 11 - A Nivel R.N.N°11- Calle J/Garay	Km. 0-km7,23 / km0-km4,59 / km0-km2,58 - Sistema Modular	11	14,4	9.792	21/07/05	19/07/08	8	
16	6	11	51	SALTA	16	Limite con Chaco - Emp. Rutas Nacionales 9-34	Km 502,92 - km 707,32 - Sistema Modular	11	204,4	45.574	04/04/10	02/10/12	8	
16	6	19	51	BUENOS AIRES	3	Emp. R.P.N°21 - Emp. R.P.N°6	Km. 29,20 - km 61,38 - Sistema Modular	11	32,2	223.878	08/07/15	06/07/17	6	
16	6	20	51	BUENOS AIRES	A001	Acceso Sudeste	Sentido Capital: Pr 40,020 (Av Rocha, Ptdo Quilmes)- Pr 46,920 (prox calle Morse, P	11	7,3	99.598	05/01/10	04/08/14	8	

CUADRO D
DIRECCIÓN NACIONAL DE VIALIDAD (PROYECTOS Y OBRAS AL 31/12/2016)

Pr	Sp	Py	Ob	Provincia	Ruta	Tramo	Sección	Tipo	Long.Km.	Inversión Total (en miles \$)	Inicio	Fecha Fin	Est	Obs.
16	6	22	51	SALTA	40	Seclantias - Emp. R.N.N°51	Km. 4470,52 - Km 4630,87	11	160,4	86.926	21/02/08	18/02/15	7	
16	6	23	51	SALTA	40-51	Campo Quijano - Lte. con Chile / S.A. de los Cobres - Lte. con Jujuy	Km. 26,39 - Km 296,44 / Km 4607,03 - 4666,62	11	329,6	102.556	01/11/07	29/10/13	8	
16	6	25	51	CHUBUT	40	Emp R.N.N°25 - Emp. R.P.N°56 (Tamarisco)	Km. 1467,67 - km 1739,73	11	272,1	29.275	01/05/08	30/10/10	8	C
16	6	26	51	CHUBUT	26 - 40	Emp. (Ex) R.N.N°26 - Emp. R.N.N°40	Km. 102,47 - km 210,17 / km 1366,77 - km 1467,67	11	208,6	15.799	21/01/08	19/01/10	8	
16	6	27	51	BUENOS AIRES	S/N	Mant.Vigilancia y Seg. Integral - Ptes Acc. a Cdad Aut de Bs. As.	Pte. Nuevo Pueyrredon y Pte Avellaneda	11	1,0	164.258	06/06/07	03/06/12	7	
16	6	35	51	BUENOS AIRES	S/N	Pte. S/ El Riachuelo Nicolas Avellaneda y Acc.	Nuevo Pte. Pueyrredon y Acc.	11	2,5	247.999	01/08/12	31/03/17	6	
16	6	38	51	CATAMARCA	60	Tinogasta - Lte. c/Chile	Km. 1321,08 - km 1569,39	11	248,3	84.218	05/08/13	03/08/17	6	
16	6	43	51	SALTA	40-51	Abra el Acay - San Antonio de los Cobres / C. Quijano - Lte. c/ Jujuy	Km. 4610,91 - km 4630,87; km 21,78 - km 289,10	11	297,2	251.563	01/11/13	30/10/17	6	
16	6	49	51	SALTA	34 - 50	Treinta Puentes en las Rutas Nacionales Nº 34 y Nº 50		11	2,4	30.000	01/11/17	31/10/19	0	
16	6	50	51	SAN JUAN	149	Km. 193,42 (Emp. R.P.N°12-Pachaco)-Km 332,70 (Emp. R.P.N°412, Iglesia)	Km. 193,42 (Emp. R.P.N° 12) - km 345,99 (Pachaco)	11	139,3	53.450	01/11/17	31/10/19	0	
16	6	53	51	CHUBUT	40-260	Emp. R.P.N°22 - Lte. c/Chubut/Sta.Cruz/Emp. R.N.N°40 - Lte. c/Chile	Km. 1936,27 - km 1978,35 / km 0 - km 105	11	147,1	14.700	01/11/17	31/10/19	0	
16	6	55	51	MENDOZA	142 - 40 - 7	Gustavo Andre - Emp. R.N.N°20 / Mdza - Lte S.Juan / S.Martin - Mdza	Km. 35-km112,5 / km3,27-km80,83 / km997,4-km1041,8 - Sistema Modular	11	199,8	520.233	29/07/11	26/07/17	6	
16	6	55	52	SAN JUAN	40-A014-20	Lte.c/Mendoza-Av.Circunv.de S.Juan/BN R.N.N°40/Acc.Sta.Lucia-S.Juan	Km. 3377,8-km 3461,71 y km / 0,0-km 16,0 / km 577,3-km 580,7	11	105,0	99.971	01/06/17	31/05/19	2	
16	6	56	51	LA PAMPA	152	El Carancho - Casa de Piedra		11	221,0	30.000	01/11/17	31/10/19	0	
16	6	57	51	BUENOS AIRES	A001	Acceso Sudeste (Sentido capital y sentido Bernal)	Km. 40,02 - km 46,92	11	13,5	200.683	25/04/14	23/04/18	6	
16	6	59	51	SALTA	40	Molinos - Abra del Acay	Km. 4454,00 - km 4601,00	11	147,0	145.560	01/04/15	30/03/17	6	
16	6	61	51	FORMOSA	95 y 86	Lte. c/ Chaco - Villa Gal. Güemes / Emp. R.N.N°995 - R.P.N°928	Km. 1489,68 - km 1608,59 y km 1288,31 - km 1411,55	11	242,2	61.636	01/07/13	30/04/17	6	C
16	6	62	51	MISIONES	S/N*	Puente Posadas - Encarnación		11	2,7	200.000	01/11/17	30/10/22	0	
16	6	64	51	CATAMARCA	40	Belen - Santa Maria	Agua Clara - Lte. con Tucuman	11	182,0	25.000	25/11/17	24/11/19	13	
16	6	65	51	JUJUY	9	Tumbaya - La Quiaca	Emp. R.N.N°52 (Km. 1.752,23) - Acc. a la Quiaca (km 1971,62)	11	219,4	149.486	19/06/15	17/08/17	6	
16	6	66	51	CHUBUT	3	Emp. R.P.N°39 - Acceso a Rada Tilly	Km. 1822,20 - km 1842,77	11	20,6	84.828	16/09/13	16/05/16	8	
16	6	67	51	BUENOS AIRES	-	Pte. Alsina (Pompeya)-Pte. Victorino de la Plaza - Pte. Viejo Pueyrredon		11	1,0	185.830	15/04/15	13/04/17	6	
16	6	68	51	RIO NEGRO	251-3	Gral. Conesa - Emp. R.N.N°3 (Acc. a S.A.O.)/ Emp. R.N.N°251	Km. 119 - Km.204 / Km.1139 - Km.1304	11	250,0	60.000	01/11/17	31/10/19	0	
16	6	69	51	MENDOZA	40	El Sosnedo - Pareditas		11	170,0	30.000	01/11/17	31/10/19	0	
16	6	70	51	LA RIOJA	78	Emp. R.N.N°40 (Rio Capayan) - Lim. c/ Pcia. de Catamarca	Km. 0,00 - km. 78,52	11	78,5	48.994	06/06/16	05/06/18	6	
16	6	71	51	LA RIOJA	40-76	Lim.c/Pcia. de SanJuan-Piedra Pintada/Emp. R.N.N°40(V Unión)-V Castelli	Km. 3711,28 - km. 3808 / km. 112,74 - km. 149,62	11	134,0	40.889	01/06/16	31/05/18	6	
16	6	72	51	MENDOZA	188	Emp. R.N.N°143(Cnia. Lopez) Emp. R.N.N°40 (Malargue)	Km. 827,93 - Km. 1033,27	11	205,0	142.787	01/11/17	31/10/19	0	
16	6	73	51	SANTA CRUZ	3	Cmte. Luis Piedra Buena - Emp. R.N.N°40	Prog. 2372,05 - Prog. 2582,35	11	211,3	73.871	01/06/17	31/05/19	2	
16	6	74	51	BUENOS AIRES	3	R.P.N°4 - R.P.N°21	Km. 18,8 - km 29,20	11		125.100	01/09/17	31/08/19	1	
16	6	75	51	BUENOS AIRES	22-229-249	Emp.R.N.N°3-Pte. s/RioColorado/R.N.N°3B*Mirasol-P.Alta/Emp.R.N.N°3-Emp.R.N.	Km. 718 - km. 857, km. 15,97 - km. 25,40 y km. 651 - km. 670,55	11	167,0	45.000	01/11/17	31/10/19	0	
16	6	76	51	SANTA FE	A 008	Río Paraná - Emp. Av. Belgrano	Km. 0,00 - Km. 29,76	11	30,0	80.000	01/11/17	31/10/19	0	
16	6	77	51	SANTA CRUZ	40	Gobernador Gregores - Bajo Caracoles	Km. 918,58 - Km 1127,79	11	209,2	28.179	01/11/17	31/10/19	0	
16	6	78	51	SANTA CRUZ	40	Bajo Caracoles - Lte. Con Chubut	Km. 1127,79 - Km 1324,69	11	196,9	36.830	01/11/17	31/10/19	0	
16	6	79	51	CHUBUT	3	Emp. R.P.N°39 - Acceso a Rada Tilly	Km. 1822,20 - km. 1842,77	11	20,0	62.997	01/11/16	31/10/18	6	
16	6	80	51	SALTA	34	Río Seco - Lte. Con Bolivia	Km. 1374,12 - km. 1487,32	11	114,0	70.000	01/11/17	31/10/19	0	
16	6	81	51	MENDOZA	142 - 40 - 7	Gustavo Andre - Emp. RNN°20 / Mdza - Lte. S.Juan / S.Martin - Mdza	Km. 35 - Km 112,5 / Km 3304 - Km 3377 / Km 997,4 - Km 1041,8	11	199,8	190.000	01/11/17	31/10/19	0	
16	6	82	51	LA PAMPA	151-143-V143	R.151: Emp.R.P.N°14-Emp. R.N.N°V143, 143: Limay-Lte.Mendoza, V143: Emp.RP1	151: 269,82 - 315,75 / 143: 224,12 - 304,06 / V143: 0,00 - 12,10	11	136,0	35.000	01/11/17	31/10/19	0	
16	6	83	51	CORRIENTES	12	Límite con Entre Ríos - Emp. Ruta Provincial N°25	Km. 647,26 - Km. 788,33	11	141,0	60.000	01/11/17	31/10/19	0	

Total Sistema Modular

4.387.631

Obras de Seguridad Vial

16	7	1	51	FORMOSA	11	Corredor 1		17	200,0	15.000	01/11/17	31/10/19	0	
16	7	2	51	LA PAMPA	35	Corredor 2	Emp. R.N.N°5 (Km 327,33) - Lte. La Pampa/Chaco (km 505,67)	17	179,1	152.816	01/11/17	31/10/19	0	
16	7	4	51	CORRIENTES	14	Corredor 4		17	30,0	62.927	01/11/17	31/10/18	0	
16	7	6	53	ENTRE RIOS	127	Readecuación Int. c/R.P.N°6, R.P.N°2 y Acc. a Bovril	Inter. R.N.N°127 - R.P.N°2 - Acc. Bovril	17	5,5	15.645	16/04/07	15/07/09	8	
16	7	7	51	RIO NEGRO	3	Cruce con R.N.N°251-Tratamiento de la Circulación Nocturna (Ex Ilum)		17	1,0	38.174	01/06/10	30/09/11	8	
16	7	9	51	CHACO	95	Calle Braille - Emp. R.N.N°95	Acceso Norte y Sur a Villa Angela (Prog. Inic. 1018,83)	17	5,4	22.096	08/09/08	08/05/12	8	
16	7	9	52	CHACO	95	Acceso a Saenz Peña	Km. 1112,86 - Km 1115,53	5	6,3	111.720	01/11/17	31/10/18	0	
16	7	10	52	SAN LUIS	20-79	Int. R.N.N°20 y R.N.N°79	Obra Puntual de Seguridad Vial	17	1,0	4.842	24/05/08	23/07/09	8	
16	7	11	51	MENDOZA	40	Intersección R.N.N°7 (El Condor) - Lujan de Cuyo	Sección I: Int. R.P.N°7 - Int. R.P.N°60	8	12,2	9.546	01/08/08	31/10/09	7	
16	7	21	51	NEUQUEN	234	La Rinconada - San Martin de los Andes	Paso por Junin de los Andes	17	7,7	2.685	28/06/10	28/05/11	8	
16	7	28	51	SGO DEL ESTERO	34	Travesía Urbana por Taboada (Garza, Emp. R.P.N°164 - Pozo Hondo)	Km. 667,252 - Km 722,500	17	1,0	23.322	01/06/17	01/04/18	2	
16	7	29	51	SGO DEL ESTERO	34	Emp. R.P.N°5 - Pozo Hondo	Emp. R.P.N°5	17	1,0	24.283	05/03/15	03/04/16	7	
16	7	38	51	CHUBUT	95	Intersección con Acceso Norte a Villa Angela	Acc. Norte a Villa Angela - km. 1027,81	17	0,6	9.240	15/08/08	15/03/10	8	
16	7	41	51	SALTA	9-34	Paso por Metan	Km. 1456,50 - Km 1463,00	17	6,5	63.825	16/05/11	13/01/15	7	
16	7	42	51	CORDOBA	60	Emp. R.N.N°9 - Lte. con Catamarca	Paso por Dean Funes (km. 822,700 - km. 826,600)	17	3,9	10.908	27/05/08	25/11/09	8	
16	7	52	51	JUJUY	9	Lte. Salta/ Jujuy - El Carmen	Acc. A Camping - El Carmen (km 1663,26 - Km 1666,44)	8	3,2	2.973	03/06/10	02/06/11	8	
16	7	57	51	LA PAMPA	35	Emp. R.P.N°10 - Emp. R.P.N°4	Sección XII km. 404,97 - Km. 407,10 Travesía Urbana Castex	17	2,7	97.801	01/06/12	28/11/20	14	C
16	7	60	51	SAN LUIS	146 - Ex 147	Acceso a Villa de la Quebracha - Intersección R.N.N°174	Km. 118 - km 119,5	17	1,5	77.892	27/07/13	26/12/15	8	
16	7	61	51	JUJUY	9	Emp. Ruta Nac.N°52 - Tilcara	Río Purmamarca; km 1752,41	8	0,1	20.000	01/11/17	31/10/18	0	
16	7	66	51	CHACO	11	Resistencia - Lte. c/Formosa	Acc. A Cna. Benitez - Margarita Belen, Emp. R.P. Nº 90 - La Leonesa	5	2,2	39.279	26/08/13	25/12/15	7	
16	7	78	51	ENTRE RIOS	12-131	Emp. R.N.N°12-Aldea Maria Luisa y Emp. R.P.N°11-Emp. R.N.N°12		8	5,9	25.000	01/11/17	02/07/18	0	
16	7	78	52	ENTRE RIOS	131	Acc. a Crespo - Emp. Ruta Nacional N°12	Km. 37,33 - Km. 40,92	8	3,6	25.000	01/11/17	02/07/18	0	
16	7	79	51	JUJUY	52	Emp. R.N.N°9 - Emp. R.P.N°79	Variante Purmamarca (Km. 3,6 - Km. 6,02)	11	2,4	70.119	15/03/14	13/05/16	8	
16	7	80	51	LA PAMPA	151	Lte. Río Negro/La Pampa - Emp. R.P.N°14	Km. 150,18 - Km. 269,82	11	119,6	27.600	01/11/17	31/10/18	0	
16	7	81	51	RIO NEGRO	22	Choele Choel - Emp. R.N.N°250 (Chimpay)	Km. 997,51 - Km. 1048,57	11	1,0	60.498	01/01/17	02/07/18	4	
16	7	82	51	INTERPROVINCIAL	Vs	Obras de Seguridad Vial Travesías Urbanas en el Norte		17		25.000	01/01/17	31/12/17	5	
16	7	83	51	INTERPROVINCIAL	Vs	Obras de Seguridad Vial Travesías Urbanas en el Centro		17		25.000	01/11/17	31/10/18	0	
16	7	84	51	TUCUMAN	1V38	Concepcion - Emp. R.N.N°38	Emp RN N° 65 - Emp RN N° 38	17	44,0	15.000	01/11/17	31/10/18	0	
16	7	85	51	BUENOS AIRES	228	Calle Monteagudo - Emp. R.N.N°3	Km. 135,63 - Km. 139,67	8	4,0	21.983	01/11/17	31/10/18	0	
16	7	86	51	SAN LUIS	20	Emp. R.P.N°5B - Quines	Km. 254,73	8	1,5	23.000	01/11/17	31/10/18	0	

CUADRO D
DIRECCIÓN NACIONAL DE VIALIDAD (PROYECTOS Y OBRAS AL 31/12/2016)

Pr	Sp	Py	Ob	Provincia	Ruta	Tramo	Sección	Tipo	Long.Km.	Inversión Total (en miles \$)	Inicio	Fecha Fin	Est	Obs.
16	7	87	51	CHACO	95	Travesía Urbana por Villa Angela	Km. 1015,50 - Km.1019,85	8	4,4	36.442	01/11/17	31/10/18	0	
16	7	88	51	SANTA FE	1V09	Travesía Urbana por Funes	Km. 316,08	8		25.000	01/11/17	31/10/18	0	
16	7	89	51	SGO DEL ESTERO	9	Intersección con R.P.Nº208	Km. 1141	8	1,0	26.383	01/09/17	02/05/18	1	
16	7	90	51	CHACO	16	Travesía Urbana Quitipili	Km. 154 - km. 156,5	17	2,5	40.000	01/11/17	31/10/18	0	
16	7	91	51	CHACO	22	Acceso a Coronel Du Graty	Km. 996,8 - km. 998,1	17	2,0	40.000	01/11/17	02/05/18	0	
16	7	92	51	CHACO	89	Travesía Urbana Las Breñas	Km. 229,4 - km. 232	17	2,5	50.000	01/11/17	02/07/18	0	
16	7	93	51	CHACO	89	Travesía Urbana Charata	Km. 246,7 - km. 247,9	17	3,0	50.000	01/11/17	01/09/18	0	
16	7	94	51	SALTA	34	Emp. Ruta Nacional Nº 9 - Límite con Jujuy	Km. 1134,94 - km 1138,71	8	3,8	25.000	01/11/17	31/10/18	0	
16	7	95	51	LA PAMPA	152	General Acha - El Carancho	Km. 72,06	5	1,0	24.579	01/11/17	31/10/18	0	
16	7	96	51	LA PAMPA	152	Emp. Ruta Nacional Nº 35 - El Carancho	General Acha - S1 y S2 (km. 0,00 - km. 72,06)	8	4,1	59.996	01/11/17	02/05/19	0	
16	7	97	51	FORMOSA	11	Formosa - Límite con Chaco	Puente sobre Arroyo Salado (km. 1142,6)	17	1,0	24.250	01/11/17	02/07/18	0	
16	7	98	51	FORMOSA	81	Formosa - Límite con Chaco	Puente sobre Arroyo San Hilario (km. 1161)	17	1,0	24.350	01/11/17	02/07/18	0	
16	7	99	51	PAIS	VS	Obras de Seguridad Vial	Nacional	14		137.338	01/01/16	31/12/16	6	B
Total Obras de Seguridad Vial										1.686.512				
Obras de Conservación Mejorativa														
16	8	1	51	PAIS	VS	Obras Menores de Conservación Mejorativa		14		492.841	01/01/16	31/12/16	6	B
16	8	2	51	MENDOZA	7	San Martín - Mendoza	Km. 999,00 - km 1016,00	11	17,0	4.553	20/11/09	21/03/10	7	
16	8	4	51	CORDOBA	148	Lte.c / San Luis - Emp. R.P.Nº14	Km. 925,00 - Km 966,66	5	41,7	155.150	01/03/10	29/05/16	7	
16	8	7	51	LA PAMPA	154	Emp. R.N.Nº 35 - Km. 111	Km. 0,00 - km 111	11	111,0	26.480	06/09/10	06/03/12	7	
16	8	9	51	LA PAMPA	152	Emp. R.P.Nº 106 - Casa de Piedra	Km. 199,34 - km 292,62	11	94,0	20.201	03/05/10	02/05/11	8	
16	8	21	51	FORMOSA	95	Emp. R.N.Nº81 - Emp. R.N.Nº86	Ptes. sobre Arroyo Tatu Pire	5	4,0	25.000	01/11/17	01/09/18	0	
16	8	24	51	JUJUY	9	S.S. de Jujuy - Emp. R.N.Nº52	Volcan - Emp. R.N.Nº52	5	20,6	21.000	01/11/17	02/07/18	0	
16	8	25	51	JUJUY	RN 52	Emp. R.N.Nº 9 - Emp. R.P.Nº79		5	35,9	36.000	01/11/17	31/10/18	0	
16	8	26	51	JUJUY	RN 52	Susques - R.P.Nº70		11	82,8	22.200	01/11/17	31/10/18	0	
16	8	29	51	SALTA	81	Límite con Formosa - Emp. R.N.Nº34	Sección VI: Lte. con Formosa - Los Blancos (1685,52 - 1716,53)	11	31,0	60.346	20/01/12	20/07/14	8	
16	8	30	51	SALTA	81	Límite con Formosa - Emp. R.N.Nº34	Sección V: Los Blancos - Coronel J. Sola (1714,5 - 1732,7)	11	30,0	63.517	01/11/11	30/12/14	8	
16	8	31	51	SALTA	81	Límite con Formosa - Emp. R.N.Nº34	Sección IV: Coronel J. Sola - Pluma de Pato (1732,7 - 1774,0)	11	31,1	45.864	17/08/11	15/10/13	7	
16	8	44	51	SAN JUAN	40	Huaco - Límite con La Rioja	Km. 3649 - Km 3711,28	5	62,3	12.474	01/11/17	02/05/19	0	
16	8	45	51	CATAMARCA	60	Cortaderas - Las Grutas - Sección II	Km 1465,84 - km 1548,12	5	82,3	23.738	01/06/12	01/04/14	8	
16	8	46	51	CATAMARCA	60	Fiambala - Las Grutas - Sección I	Río Guanchin km 1370,82 - Embalse Cortaderas km 1465,84	5	95,0	30.396	25/06/12	24/10/13	8	
16	8	47	51	CHACO	95	J. J. Castelli - Emp. R.P.Nº3 - Sección II	Km. 1241,00 - km 1278,9	5	37,9	75.478	11/10/13	10/04/17	6	A
16	8	48	51	CHACO	95	Emp. con R.P.Nº9 - J. J. Castelli - Sección I	Km. 1167,2 - km 1197,00	11	29,8	75.008	11/10/13	10/04/17	6	
16	8	51	51	CHUBUT	25	Las Plumas - Los Altares		5	60,3	22.000	01/11/17	31/10/18	0	
16	8	51	52	CHUBUT	25	Las Plumas - Los Altares	Km. 267,44 (El Sombrero) - km 313,50 (Los Altares)	5	46,6	25.000	01/11/17	31/10/18	0	
16	8	52	51	CHUBUT	25	Las Chapas - Las Plumas	Km. 143,50 - km 207,14	5	63,6	4.616	01/04/14	30/11/14	8	
16	8	53	51	CHUBUT	3	Rot. Norte / (Trelew) - A Nivel Emp. c/R.N.Nº25 (Acceso base Zar)	Km. 1452,08 - km 1460	5	7,9	39.659	01/06/17	31/05/18	2	
16	8	54	51	CORRIENTES	119	Emp. R.N.Nº514 y 127	Km. 0,00 - km 44,01	5	44,0	22.676	29/11/11	28/12/13	8	
16	8	55	51	CORRIENTES	119	Alcantarilla Transversal	Km. 44,01 - km 70,61	5	26,6	21.748	29/11/11	28/12/13	8	
16	8	56	51	CORRIENTES	119	Alcantarilla Transversal Km 70,61	Km. 70,61 - km 109,38	5	38,8	65.660	28/01/15	28/06/16	7	
16	8	64	51	TUCUMAN	157	Monteagudo - Simoca	Km. 1175,05 - km 1234,70	5	60,0	16.694	01/06/17	31/05/18	2	
16	8	65	51	TUCUMAN	157	Lavalle - Monteagudo	Km. 1095,21 - km 1174,06	5	80,0	20.688	01/06/17	31/05/18	2	
16	8	66	51	TUCUMAN	9	Emp. R.N.Nº9 - Pte. Lucas Córdoba		5	4,0	30.000	01/11/17	01/06/18	0	
16	8	69	51	FORMOSA	11	Formosa - Lte. c/ Paraguay	Puente Loyola	5	1,0	15.000	01/11/17	01/09/18	0	
16	8	71	51	SAN JUAN	20	Lim. San Luis / San Juan - Caucete	Km. 430 - km 450 / km 469 - km 471 / km 532 - km 547	11	37,0	23.880	01/11/17	31/10/18	0	
16	8	72	51	SAN JUAN	141	Río Bermejo - Difunta Correa	Km. 139,45 (Control Policial) - km 180,15 (Acceso Difunta Correa)	11	40,7	24.240	01/11/17	31/10/18	0	
16	8	73	51	CHACO	95	Emp. R.P.Nº9 - Emp. R.P.Nº3	Km. 1197,00 - km 1241,00	11	44,0	85.101	12/07/13	09/09/16	7	C
16	8	74	51	BUENOS AIRES	S/N	Pte. Nicolás Avellaneda	Construcción de Izadores	11	1,0	15.000	01/11/17	31/10/18	0	
16	8	77	51	CHUBUT	40	Río Mayo - Emp. R.N.Nº26	Km. 1390,00 - km 1416,54	11	26,5	22.000	01/11/17	02/07/18	0	
16	8	78	51	CHUBUT	26	Sarmiento - Emp. R.N.Nº40	Km. 138,33 - km 160,42	11	22,1	20.000	01/11/17	02/07/18	0	
16	8	79	51	CHUBUT	26	Sarmiento - Emp. R.N.Nº40	Km. 182,70 - km 210,12	11	27,4	20.000	01/11/17	02/07/18	0	
16	8	80	51	CORDOBA	158	San Francisco - Emp. R.P.Nº13	Km. 76,12	11	76,1	25.000	01/11/17	02/07/18	0	
16	8	81	51	CORDOBA	38	Río Cruz del Eje - Lte. c/ La Rioja	Km. 88,16	11	88,2	25.000	01/11/17	02/07/18	0	
16	8	83	51	LA PAMPA	152	Km. 160,69 - Emp. R.N.Nº232	Km. 160,69 - km 199,34	11	38,7	22.000	01/11/17	02/07/18	0	
16	8	84	51	LA PAMPA	143	R.N.Nº143 - Paso de los Algarrobos	Km. 224,37 - km 204,65 (Puesto Paramillo - Emp. R.N. Nº 151)	11	19,7	22.000	01/11/17	02/07/18	0	
16	8	85	51	LA PAMPA	143	Limay Mahuida - Paso de los Algarrobos (S. I)	Km. 148,96 - km 177,90	11	28,9	32.000	01/11/17	02/07/18	0	
16	8	86	51	LA PAMPA	143	Limay Mahuida - Paso de los Algarrobos (S. II)	Km. 177,90 - km 204,65	11	26,8	25.200	01/11/17	02/07/18	0	
16	8	87	51	NEUQUEN	40-242	Zapala - Las Lajas	Km. 2405,35 - km 2454,85	11	101,1	83.819	16/01/13	16/11/15	8	
16	8	88	51	SANTA CRUZ	3	Punta Loyola - Emp. R.N.Nº3	Prog. 100,00 - Prog. 125,51	11	25,5	83.240	05/01/15	05/07/17	14	C
16	8	89	51	SANTA CRUZ	40	Salida Río Gallego - Lte.Internacional c/ Chile	Prog. 2618,00 - Prog. 2659,00	11	41,0	75.295	01/11/17	02/05/19	0	
16	8	90	51	SGO DEL ESTERO	89	Quimilí - Suncho Corral	Km. 386 - km 490	11	105,0	70.967	01/04/15	30/05/16	7	
16	8	91	51	SGO DEL ESTERO	16	Los Pirpintos - Lte. c/ Chaco/ Salta	Km. 386,670 - km 502,620	11	116,0	37.294	01/09/14	02/03/15	7	
16	8	92	51	SGO DEL ESTERO	98	Los Tablero - Pte. S/ Río Salado	Km. 329 - km 277	11	38,0	21.000	01/11/17	02/05/18	0	
16	8	93	51	TIERRA DEL FUEGO	3	La Herradura - Ushuaia	Km. 3006,12 - km 3049,37	11	43,4	228.186	01/09/14	30/10/17	6	
16	8	95	51	LA RIOJA	40	Acceso al Campamento D.N.V. - Emp. 74	Km. 3832,9 - km 3857,47	11	25,0	28.000	01/11/17	01/09/18	0	
16	8	96	51	LA RIOJA	77	Emp. Ruta Nº79- Emp. R.Nº38	Km. 0 - km 102,51	11	37,2	19.000	01/11/17	01/09/18	0	
16	8	96	52	LA RIOJA	77	Emp. Ruta Nº79- Emp. R.Nº38	Km. 37,22 - Km. 57,00 / Km. 75,50 - Km. 102,51	8	47,2	24.000	01/11/17	02/07/18	0	
16	8	97	52	LA RIOJA	79	Emp. R.P.Nº31 - Acc. Estac. de Servicio YPF (olta)	Km. 170,68 - Km. 208,41	8	37,7	19.000	01/11/17	02/07/18	0	
16	8	97	53	LA RIOJA	79	Control Policial (Olta) - Emp. R.N.Nº 38	Km. 172,18 - km 209,37	11	37,2	19.000	01/11/17	01/09/18	0	
16	8	98	51	SAN LUIS	7 - 8	Int. R.P.Nº14 - R.N.Nº8 / Lte. Córdoba - San Luis - Ex R.N.Nº148		11	12,0	10.000	01/11/17	31/10/19	0	
Total Obras de Conservación Mejorativas										2.554.209				

CUADRO D
DIRECCIÓN NACIONAL DE VIALIDAD (PROYECTOS Y OBRAS AL 31/12/2016)

Pr	Sp	Py	Ob	Provincia	Ruta	Tramo	Sección	Tipo	Long.Km.	Inversión Total (en miles \$)	Inicio	Fecha Fin	Est	Obs.
Obras de Conservación Mejorativa Fase II														
16	9	5	51	SAN JUAN	40	Km. 3656,45 - km 3711,38		11	54,8	24.700	01/11/17	31/10/18	0	
16	9	6	51	LA PAMPA	151	Lte. c/Rio Nefro - La Pampa (Pte. s/Rio Colorado)		11	0,2	14.400	01/11/17	31/10/18	0	
16	9	7	51	CATAMARCA	64	Lte. c/Stgo. Del Estero - Lte. c/Catamarca	Km. 105,86 - km. 162,06	11	56,2	30.000	01/11/17	31/10/18	0	
16	9	8	51	JUJUY	9	Humahuaca - Emp. R.P. Nº 79	Esq. Blancas - Aº Agua Chica	11	22,0	97.336	01/06/16	01/05/17	6	
16	9	9	51	JUJUY	9	Tras Cruces - Cangregillos	Lumara - Abra Pampa - Abra Pampa - Aº Chinoito	11	21,4	90.017	01/01/17	01/10/17	4	
16	9	10	51	JUJUY	52	Lte. Con Salta / Jujuy- Susques	Rio Chucalito - Susques	11	22,9	19.700	01/11/17	01/08/18	0	
16	9	11	51	SAN LUIS	146	Lujan (Emp. R.N. Nº20) - Barrial	Km. 0 - km. 34,99	11	35,0	40.000	01/11/17	31/10/18	0	
16	9	12	51	SAN LUIS	147	Rio El Medano - La Chañarienta	Km. 874,22 - km 923,10	11	48,9	40.000	01/11/17	31/10/18	0	
16	9	13	51	LA RIOJA	38	Emp. Av. Almonacid - Emp. R.P. Nº 9	Km. 432,78 - km 462,75	11	29,5	25.000	01/11/17	29/01/25	0	
16	9	14	51	LA RIOJA	38	Emp. R.P. Nº9 - Lte. c/Catamarca	Km. 462,75 - km 509,45	11	46,1	21.000	01/11/17	02/04/18	0	
16	9	15	51	LA RIOJA	40	Villa Union - Las Tucumanesas	Km. 3765,73 - km. 3780,34	11	14,6	10.410	01/11/17	31/10/18	0	
16	9	16	51	SGO DEL ESTERO	98	Lte. c/Santa Fe - Banderas	Km. 180 - km 226	11	46,0	25.000	01/11/17	02/05/18	0	
16	9	17	51	SGO DEL ESTERO	16	Lte. c/Chaco - El Cabure	Km. 318 - km 388	11	68,2	68.917	08/01/16	07/11/16	7	
16	9	18	51	SGO DEL ESTERO	34	El Bodabal - Rio Ureña	Km. 850 - km. 905	11	10,0	25.000	01/11/17	01/09/18	0	
16	9	19	51	TUCUMAN	Ex 34	Lte. c/Santiago del Estero - Pampa Pozo	Km. 857,52 - km. 893,24	11	36,5	29.143	01/10/14	31/03/16	7	
16	9	20	51	TUCUMAN	Ex 34	Pampa Pozo - Lte. Con Salta	Km. 893,24 - km 925,84	11	31,2	33.867	08/10/14	07/04/16	7	
16	9	21	51	CHACO	98	Acceso a La Tigra - Emp. R.N. Nº16	Km. 1078,00 - km 1111,48	11	34,2	23.000	01/11/17	31/10/18	0	
16	9	22	51	CHACO	98	Emp. R.N. Nº16 - Emp. R.P. Nº9	Km. 1111,48 - km 1168,20	11	54,7	23.000	01/11/17	31/10/18	0	
16	9	23	51	TIERRA DEL FUEGO	3	San Sebastian - Estancia Sara	Km. 2766,87 - km 2790,70	11	23,8	25.000	01/11/17	31/10/18	0	
16	9	24	51	TIERRA DEL FUEGO	3	Estancia Sara - Cabo Domingo	Km. 2790,70 - km 2829,83	11	39,1	30.000	01/11/17	31/10/18	0	
16	9	25	51	TIERRA DEL FUEGO	3	Kosovo - La Herradura	Km. 2974,42 - km 3006,28	11	32,0	155.332	01/07/15	30/05/18	6	
16	9	26	51	SALTA	16	Lte. Con Chaco - El Quebrachal	Km. 503 - 577,55	11	74,0	20.000	01/11/17	01/08/18	0	
16	9	27	51	SALTA	16	El Quebrachal - Emp. R.N. Nº9/34	Km. 577,55 - km 707,25	11	100,7	54.345	01/08/15	30/06/16	7	
16	9	28	51	SALTA	34	Lte. C/ Sgo del Estero - Emp. R.N. Nº9	Km. 905,29 - km 974	11	69,0	20.000	01/11/17	02/05/18	0	
16	9	29	51	SALTA	34	Gral. Mosconi - Lte. c/ Bolivia	Km. 1453 - km 1488	11	35,0	93.828	25/11/15	25/03/17	6	
16	9	30	51	SALTA	81	Pluma de Pato - Emp. R.N. Nº34	Km. 1773 - km 1863	11	90,4	25.000	01/11/17	31/10/18	0	
16	9	31	51	CHUBUT	3	Acc. Ea. San Pedro - R.P. Nº2 (a Piramides)	Km. 1352,13 - km 1372,22	11	21,6	27.000	01/11/17	01/09/18	0	
16	9	33	51	CHUBUT	3	A/N R.N. Nº25 (Trelew) - Malaspina	Km. 1460 - km 1691,45	11	231,5	30.272	01/06/17	31/05/18	2	
16	9	34	51	RIO NEGRO	1s40	Emp. R.N. Nº23 - Las Bayas	Km. 105,17 - km 165,81	11	60,6	29.192	30/06/15	28/12/16	14	C
16	9	35	51	RIO NEGRO	1s40	Las Bayas - Lte. Rio Negro/ Chubut	Km. 165,81 - km 240,65	11	74,8	38.896	01/11/17	31/10/18	0	
16	9	36	51	SANTA FE	98	Emp. R.P. Nº11 - Emp. R.P. Nº95		11	123,0	21.000	01/11/17	01/09/18	0	
16	9	37	51	ENTRE RIOS	12	Emp. R.P. Nº12 - Emp. R.P. Nº32	Km. 333,49 - Km. 401,43	11	67,9	29.200	01/11/17	02/07/18	0	
16	9	38	51	ENTRE RIOS	12	Cerrito - Emp. R.N. Nº127	Km. 489,21 - Km. 500,48	11	11,3	20.000	01/11/17	02/05/18	0	
16	9	40	51	JUJUY	52	Emp. R.P. Nº70 - Lte. con Chile	Km. 194,02 - Km. 257,06	8	63,0	27.030	01/09/17	02/05/18	1	
16	9	41	51	LA RIOJA	79	Ulapes - Desiderio Tello	Km. 96,42 - Km. 137,82	8	41,4	25.000	01/11/17	02/05/19	0	
16	9	43	51	SGO DEL ESTERO	98	Los Tableros - Pinto	Km. 241 - Km. 285	11	44,0	25.000	01/11/17	02/07/18	0	
16	9	45	51	ENTRE RIOS	131	Crespo - Aº La Esperanza	Km. 21,30 - km. 23,30	11	2,0	25.000	01/11/17	02/07/18	0	
16	9	46	51	ENTRE RIOS	12	Emp. R.P. Nº1 - Rio Guayquiraró (Limite con Corrientes)	Km. 604,7 - km. 647,2	13	43,0	40.000	01/11/17	31/10/18	0	
16	9	47	51	SALTA	34	Emp. R.N. Nº 0 - Embarcación	Km. 1329 - km. 1348	5	18,8	25.000	01/11/17	31/10/18	0	
16	9	48	51	SALTA	34	Embarcacion - Emp. R.N. Nº81	Km. 1348 - km. 1375	5	17,3	25.000	01/11/17	31/10/18	0	
16	9	49	51	CHUBUT	25	Trelew - Dolavon	km. 34,95 - km. 56,46	11	21,5	40.000	01/11/17	31/10/18	0	
16	9	50	51	CATAMARCA	60	Tinogasta - Fiambala	Km. 1324,22 - Km. 1371,20	11	47,0	22.428	01/09/17	02/03/18	1	
16	9	51	51	CATAMARCA	60	Fiambala - Lte. Con Chile	Km. 1.547 - km. 1569	11	22,0	25.000	01/11/17	31/10/18	0	
16	9	52	51	CORRIENTES	12	Lte. Con Entre Rios - Espindola	Prog. 681,84 - Prog. 688,84	8	7,0	53.836	01/11/17	31/10/18	0	
16	9	53	51	CORRIENTES	14	Emp. R.N. Nº117 - Aº Cuay Grande	Prog. 496,35 - Prog. 559,62	5	63,0	24.960	01/11/17	31/10/18	0	
16	9	54	51	CORRIENTES	14	Emp. R.N. Nº117 - Aº Cuay Grande	Prog. 559,62 - Prog. 660,83	5	101,0	24.910	01/11/17	31/10/18	0	
16	9	55	51	CORRIENTES	123	Emp. R.N. Nº12 - Emp. Nº119	Prog. 30,82 - Prog. 104,20	5	73,0	24.900	01/11/17	31/10/18	0	
16	9	56	51	ENTRE RIOS	136	Emp. R.N. Nº14 - Lte. con Uruguay	Km. 8,5 - Km. 37,1	11	29,0	25.000	01/11/17	31/10/18	0	
16	9	57	51	INTERPROVINCIAL	40	Las Mojarras (Catamarca) - Quilmes (Tucuman)	Secc.I: Emp. R.N Nº39-Lim. Con Tucuman y Secc.II: Lim.con Catamarca-Emp. R.P.Nº3	5	20,0	45.000	01/11/17	31/10/18	0	
16	9	58	51	SGO DEL ESTERO	89	Limite Chaco - Quimili	Km. 311 - Km. 383	11	40,0	40.000	01/11/17	31/10/18	0	
16	9	59	51	TUCUMAN	65	Alpachiri - Limite c/ Catamarca	Km. 18,43 - km. 47,59	11	29,0	28.000	01/11/17	01/08/18	0	
16	9	60	51	LA PAMPA	35	Winifreda - Eduardo Castex	Km. 370,72 - Km. 404,48	5	33,0	52.919	01/11/17	31/10/18	0	
16	9	61	51	NEUQUEN	40	Chos Malal - Limite con Mendoza	Km. 2628 - Km. 2672	11	44,0	24.500	01/11/17	02/05/19	0	
16	9	62	51	SAN JUAN	149	Puente Rio San Juan (Pachaco) - Emp. R.P. Nº436	Km. 193 - km 244	11	51,0	32.000	01/11/17	02/05/19	0	
16	9	63	51	SAN JUAN	141	Limite con La Rioja - Emp. Ruta Provincial Nº 510 (Marayes)	Km. 81,960 - km. 102,660	5	21,0	47.492	01/11/17	31/10/18	0	
16	9	64	51	ENTRE RIOS	131	Emp. Ruta Nacional Nº12 - Emp. Ruta Provincial Nº11	Emp. Ruta Nacional Nº12 - Emp. Ruta Provincial Nº11	11	32,0	40.000	01/11/17	31/10/18	0	
16	9	65	51	SAN LUIS	147	Rio el Medano - La chañarienta		17		40.000	01/11/17	31/10/18	0	
16	9	66	51	SANTA FE	95	Emp. Ruta Provincial Nº 17 - Emp. Ruta Provincial Nº 2	Km. 711,58 - km. 728,58	13	17,0	28.405	01/11/17	31/10/18	0	
16	9	67	51	SANTA FE	95	Emp. Ruta Provincial Nº 17 - Emp. Ruta Provincial Nº 2	Km. 728,58 - km 748,00	13	20,0	27.209	01/11/17	31/10/18	0	
16	9	68	51	SANTA FE	95	Emp. Ruta Provincial Nº 17 - Emp. Ruta Provincial Nº 2	Km. 748,00 - km. 768,15	13	20,0	24.670	01/11/17	31/10/18	0	
16	9	69	51	SAN JUAN	150	Emp. R.N. Nº 40 (San Roque) - Emp. R.N. Nº149 (Las Flores)	Km. 223 - km. 236	5	13,0	22.400	01/11/17	31/10/18	0	
16	9	70	51	SAN JUAN	150	Las Flores - Peñasquito	Km. 295,65 - km. 323,36	5	26,6	154.891	26/05/16	25/05/17	6	C
16	9	71	51	SANTA FE	168	Viaducto Laguna Setubal - Túnel Subfluvial	Km 0,00 - km. 17,00	5	17,0	24.176	01/11/17	31/10/18	0	
16	9	72	51	SANTA FE	A007 - 1V11	Emp. R.N. Nº168 - Emp. R.N. Nº 1V11 / Emp. R.N. NºA007 - Emp. R.N. Nº11	Km. 0 - Km 13,8 / Km 0 - Km 22,7	11	37,0	24.592	01/11/17	31/10/18	0	
16	9	73	51	LA PAMPA	154	Emp. R.N. Nº35 - Km 111	Km. 0,00 - Km 111,20	5	111,2	75.678	01/11/17	31/10/19	0	
16	9	74	51	CHUBUT	260	Emp. Ruta Nacional Nº 40 - Limite con Chile	Km. 0,00 - km 104,63	11	105,4	45.640	01/11/17	31/10/18	0	
16	9	75	51	NEUQUEN	40	San Martin de los Andes (Entrada) - Acc. A Va. Ruca Hue	Km. 2211,43 - km 2220,09	17	8,7	39.000	01/11/17	31/10/18	0	
16	9	76	51	NEUQUEN	237	Las Lajas - Chos Malal	Km. 2554 - km 2600	5	46,0	30.000	01/11/17	31/10/18	0	
16	9	77	51	LA RIOJA	38	Limite con Córdoba - Emp. Ruta Nacional Nº 79	Km. 211,58 - km 287,54	11	76,0	25.000	01/11/17	31/01/18	0	

CUADRO D
DIRECCIÓN NACIONAL DE VIALIDAD (PROYECTOS Y OBRAS AL 31/12/2016)

Pr	Sp	Py	Ob	Provincia	Ruta	Tramo	Sección	Tipo	Long.Km.	Inversión Total (en miles \$)	Inicio	Fecha Fin	Est	Obs.
16	9	78	51	LA RIOJA	40	Límite con San Juan - km 3743	Km. 3711 - 3743	11	32,0	25.000	01/11/17	31/01/18	0	
16	9	79	51	LA RIOJA	79	Desiderio Tello - Catuna	Km. 137,27 - km 172,18	11	34,9	25.000	01/11/17	02/03/18	0	
16	9	80	51	LA RIOJA	141	Emp. Ruta Nacional Nº 79 - Límite con San Juan / La Rioja	Km. 0,00 - km 81,96	11	82,0	25.000	01/11/17	02/03/18	0	
16	9	81	51	SANTA FE	9	Carcarañá - Cañada de Gomez	Puente 5/ Río Carcaraña	11	0,1	29.500	01/11/17	02/05/18	0	
16	9	82	51	CORRIENTES	118	Emp. Ruta Provincial N° 5 - Emp. Ruta Nacional N° 12	Km. 136,88 - km. 196,06	5	59,2	26.500	01/11/17	01/09/18	0	
16	9	83	51	MENDOZA	40	Límite Neuquen / Mendoza - Emp. Ruta Provincial N° 221	Km. 2740,59 - km. 2776,68	5	36,1	50.000	01/11/17	01/08/18	0	
16	9	84	51	SAN JUAN	40	Adan Quiroga - Tucucuco	Km. 3559,48 - km. 3575,34	11	16,0	28.000	01/11/17	02/05/18	0	
16	9	85	51	SGO DEL ESTERO	16	El Cabure - Límite con Chaco / Salta	Km. 386,6 - km. 502,6	11	104,5	40.000	01/11/17	31/10/18	0	
16	9	86	51	FORMOSA	95	Límite Chaco -Emp. Ruta Nacional N° 81	Pte. Lavalle - Emp. Ruta Nacional N° 81	5	15,0	25.000	01/11/17	02/07/18	0	
16	9	87	51	FORMOSA	86	Gral. Guemes - Posta Cambio Zalazar	Gral. Guemes - San Martín 2	5	12,0	22.000	01/11/17	02/07/18	0	
16	9	88	51	FORMOSA	86	Gral. Guemes - Posta Cambio Zalazar	San Martín 2 - Lugones	5	12,0	22.000	01/11/17	02/07/18	0	
Total Obras de Conservación Mejorativas Fase II										2.882.191				

Obras de Seguridad Vial II

16	10	1	51	ENTRE RIOS	VS	Obras de Seguridad Vial en Accesos a Puentes		8		35.000	01/11/17	31/10/18	0	
16	10	2	51	JUJUY	VS	Obras de Seguridad Vial en Accesos a Puentes		8		35.000	01/11/17	31/10/18	0	
16	10	3	51	SALTA	VS	Obras de Seguridad Vial en Accesos a Puentes		8		35.000	01/11/17	31/10/18	0	
16	10	4	51	SANTA FE	VS	Obras de Seguridad Vial en Accesos a Puentes		8		35.000	01/11/17	31/10/18	0	
16	10	5	51	CATAMARCA	38	Lte. La Rioja / Catamarca - Catamarca	Lte. Con La Rioja - Capayán	8	54,7	35.000	01/11/17	02/05/19	0	
16	10	6	51	CATAMARCA	38	Catamarca - Lte. Catamarca /Tucuman	Paradores sobre Ruta Nacional N° 38 - Norte	17		30.000	01/11/17	31/10/18	0	
16	10	7	51	CHACO	16	Quitilipi - Presidente Roque Saenz Peña	Emp. R.P.N°4 (Km. 157,22)	8	1,0	22.000	01/11/17	31/10/18	0	
16	10	8	51	CHACO	89	Emp. R.P.N°19 - Gral. Pinedo	Travesía Urbana por General Pinedo	17	3,0	19.600	01/11/17	31/10/18	0	
16	10	9	51	CORRIENTES	12	Corrientes - Itati	Prog. 1056,53 - prog. 1089,17	8	33,0	24.500	01/11/17	31/10/18	0	
16	10	11	51	INTERPROVINCIAL	Varias	Zona Norte	Cordoba, Tucuman, Salta, Jujuy, Santa Fe, La Rioja, Catamarca, Sgo. Del Estero	17		40.000	01/11/17	02/07/18	0	
16	10	12	51	INTERPROVINCIAL	Varias	Zona Litoral	Sanat Fe, Corrientes, Misiones, Entre Rios, Chaco y Formosa	17		40.000	01/11/17	02/07/18	0	
16	10	13	51	INTERPROVINCIAL	Varias	Zona Centro	Buenos Aires, Córdoba, Mendoza, San Juan, San Luis y La Pampa	17		40.000	01/11/17	02/07/18	0	
16	10	14	51	INTERPROVINCIAL	Varias	Zona Sur	Buenos Aires 19°, Rio Negro, La Pampa, Santa Cruz, Tierra del Fuego, Chubut y Neuquén	17		40.000	01/11/17	02/07/18	0	
16	10	19	51	SAN LUIS	20	Límite con Córdoba - Emp. R.P.N°5	Km 217,18	8	1,0	24.000	01/11/17	31/10/18	0	
16	10	20	51	SANTA FE	Au 9	R.N.N°A-008 - R.N.N°A-012	Km 298,51 (Av. Wilde)	17	0,9	57.000	01/11/17	02/05/19	0	
16	10	21	51	SANTA FE	A 007	Emp. R.N.N°11 - Emp. R.N.N°168	Km 6,80 (Acceso a Varadero Sarsotti)	17	1,0	26.450	01/11/17	31/10/18	0	
16	10	22	51	SGO DEL ESTERO	34	Colonia Dora - Garza (Emp. R.P.N°164)	Km. 563,83 - km 642,73	17		25.000	01/11/17	31/10/18	0	
16	10	23	51	SGO DEL ESTERO	34	Paso Urbano por Selva	Km. 403 - Km. 405	17	2,0	30.000	01/11/17	31/10/18	0	
16	10	24	51	TUCUMAN	65	Emp. R.N.N°38 - Límite Tucumán / Catamarca	Puente sobre Calle Padilla	17		26.000	01/11/17	02/05/19	0	
16	10	25	51	TUCUMAN	9 y 38	A° Mista - San Miguel de Tucumán	Distribuidor San Cayetano	11		77.000	01/11/17	02/05/19	0	
16	10	26	51	LA PAMPA	154	Emp. R.P.N°28 - Emp. R.N.N°22	Km. 111,00 - km. 136,48	11	25,5	49.232	01/11/17	31/10/18	0	
16	10	27	51	LA PAMPA	143 - 151	Emp. R.N.N°V143 - Lte. Mendoza , Emp. R.P.N°14 - Emp. R.N.N°143	Km. 268,90 - Km. 270,72 ; Km. 309,00 - Km. 310,00	17	3,0	24.942	01/11/17	31/10/18	0	
16	10	28	51	LA PAMPA	35	Rotonda Norte Santa Rosa - Emp. R.P.N°10	Accceso Norte A Santa Rosa (Km. 328,78 - Km. 333,60)	17	5,0	37.000	01/11/17	02/05/19	0	
16	10	29	51	NEUQUEN	40	San Martin de los Andes - Junin de los Andes	Km. 2213,28 - Km. 2221,70	17	8,0	90.000	01/11/17	01/05/20	0	
16	10	30	51	NEUQUEN	40	Lago Villarino - San Martin de los Andes	Km. 2206,60 - Km. 2211,00	17	4,0	31.200	01/06/17	31/07/18	2	
16	10	31	51	RIO NEGRO	22	Intersección R.N.N°250 - Chimpay	Km. 1050 (Localidad de Chimpay)	8		29.000	01/11/17	31/10/18	0	
16	10	32	51	RIO NEGRO	22	Límite con La Pampa - Intersección R.N.N°250	Intersección con R.N.N°251	17		70.000	01/11/17	02/05/19	0	
16	10	33	51	BUENOS AIRES	3	Cam. a B. San Blas - Lte. con Bs. As. / Río Negro	Intersección con Av. Juan de la Piedra (Km 961)	17	1,0	35.000	01/11/17	31/10/19	0	
16	10	34	51	BUENOS AIRES	3	Tte Origone - Pedro Luro	Intersección con Acceso a Pedro Luro	17	1,0	35.000	01/11/17	31/10/18	0	
16	10	35	51	BUENOS AIRES	3	Emp. R.N.N°3 - Emp. R.N.N°33	Km. 695,84 - km. 696,64	12	1,0	25.000	01/11/17	02/07/18	0	
16	10	36	51	LA RIOJA	76	Villa Unión - Vinchina		17	63,0	16.000	01/11/17	31/01/18	0	
16	10	37	51	SALTA	40	Cachi - Emp. R.P.N°33	Km. 4500,08 - Km. 4511,98	17	12,0	35.000	01/11/17	31/10/19	0	
16	10	38	51	SAN JUAN	141 - 20	Lte. con La Rioja - Bermejo / Lte. con San Luis - Emp. R.N.N°141	R.N.N°141 Secc. I: Km. 81,96 - km. 203,72 / R.N° 20 Secc. I: Km. 413,63 - km 545,77	17	254,0	62.722	01/11/17	02/05/19	0	
16	10	39	51	SAN LUIS	8	Lte. Córdoba / San Luis - Interseccion Ex R.N.N°8	Km. 693,76 - km. 724,69	17	3,0	30.000	01/11/17	31/10/18	0	
16	10	40	51	SAN LUIS	7	Lte. Córdoba / San Luis - San Luis	Km. 653,94 - Km. 756,58	17	102,0	25.000	01/11/17	31/10/18	0	
16	10	41	51	SAN LUIS	7	Lte. con Córdoba - Lte. con Mendoza	Km. 756,58 - km 865,58	17	109,0	19.925	01/11/17	31/10/18	0	
16	10	42	51	SAN LUIS	7	Límite Córdoba / San Luis - Límite San Luis / Mendoza	Km. 653,94 - km. 865,56	11		28.000	01/11/17	31/10/18	0	
16	10	43	51	SAN LUIS	7	Alto Pencoso - Límite San Luis / Mendoza	Km. 863,59 - km 865,56	17	4,5	25.000	01/11/17	31/10/18	0	
16	10	44	51	SANTA FE	9	Arroyo Seco - Emp. R.N.N°A012	Km. 268 (Camino Vecinal de Acceso a Arroyo Seco)	8		24.100	01/11/17	31/10/18	0	
16	10	45	51	SANTA FE	95	Pozo Borrado - Villá Minetti	Acceso a Villa Minetti (km. 848,49)	5		25.415	01/11/17	31/10/18	0	
16	10	46	51	SANTA FE	95	Emp. Ruta Provincial N° 17 - Ruta Nacional N° 98	Intersección con Ruta Provincial N° 2 (km. 768,77)	8		26.910	01/11/17	31/10/18	0	
16	10	47	51	SANTA FE	178	Emp. R.N.N°9 - Las Rosas	Km. 177 - km. 179 (Las Parejas)	8	2,0	28.405	01/11/17	31/10/18	0	
16	10	48	51	SANTA FE	178	Emp. R.N.N°9 - Las Rosas	Km. 201,3 (Las Rosas)	8		25.935	01/11/17	31/10/18	0	
16	10	49	51	SAN JUAN	150	Emp. R.N.N°40 (San Roque) - Camp. El Vivero Jachal	Km. 223 - km. 236	5	13,0	35.000	01/11/17	31/10/18	0	
16	10	50	51	SGO DEL ESTERO	34	Pinto - La Banda	Km. 537 - km. 538	17	1,0	26.000	01/11/17	31/10/18	0	
16	10	51	51	SGO DEL ESTERO	34	Pinto - La Banda	Km. 552 - km. 554	17	2,0	26.000	01/11/17	31/10/18	0	
16	10	52	51	SGO DEL ESTERO	34	Pinto - La Banda	Km. 580 - km. 583	17	3,0	30.000	01/11/17	31/10/18	0	
16	10	53	51	SGO DEL ESTERO	64	Paso por Cerrillos	Paso por Cerrillos	17	5,0	26.000	01/11/17	31/10/18	0	
16	10	54	51	TIERRA DEL FUEGO	3	San Sebastián - Ushuaia	Km. 2.766 - km. 3.049	17	283,0	45.000	01/11/17	31/10/18	0	
16	10	55	51	CHUBUT	3	Comodoro Rivadavia (salida) - Emp. Ruta Nacional N° 26	Km. 1837 - km 1841	17	2,9	42.250	01/11/17	02/05/18	0	
16	10	56	51	CHUBUT	3	A/N RP N° 1 - Comodoro Rivadavia (entrada) - Intersección Av. Quintana	Km. 1828	17	1,0	87.100	01/11/17	31/10/18	0	
16	10	57	51	NEUQUEN	237	Travesía Urbana de Piedra del Águila	Km. 1444 - km 1448	17	4,0	24.897	01/11/17	02/04/18	0	
16	10	58	51	NEUQUEN	40	Emp. Ruta Provincial N° 29 - Emp. Ruta Provincial N° 2	Km. 2622,00 - km 2630,38	17	8,4	27.141	01/11/17	31/10/18	0	
16	10	59	51	ENTRE RIOS	12	Crespo - Paraná		17	12,0	120.000	01/11/17	31/10/19	0	
16	10	60	51	CHACO	11, 16, 89 Y 95	Tramos Varios	Secciones Varias	17		35.000	01/11/17	02/07/18	0	
16	10	61	51	CHACO	16	Acc. Atequeras - Emp. R.N.N°11	Km. 5,5 - Km. 17,5	5	12,0	50.000	01/11/2017	31/05/2018	0	
16	10	62	51	CORRIENTES	14 / 121	A° Cambay - Emp. R.P.N°40 / Emp. R.N.N°14 - Pte. de la Integración	Km. 680,74 - 708,50 / Km. 0,00 - Km. 7,64	17	35,4	28.000	01/11/17	02/07/18	0	

CUADRO D
DIRECCIÓN NACIONAL DE VIALIDAD (PROYECTOS Y OBRAS AL 31/12/2016)

Pr	Sp	Py	Ob	Provincia	Ruta	Tramo	Sección	Tipo	Long.Km.	Inversión Total (en miles \$)	Inicio	Fecha Fin	Est	Obs.
16	10	63	51	ENTRE RIOS	12	A° las Tunas - Emp. Ruta Nacional N° 18	Km. 462,49 - Km. 466,19	8	3,7	45.000	01/11/17	31/10/18	0	
16	10	64	51	JUJUY	9	El Carmen - San Salvador de Jujuy	Km. 1681	8	0,8	36.400	01/11/17	31/12/18	0	
16	10	65	51	MENDOZA	7	San Martin - Mendoza (Princ. Sup)	Km. 998,68 - Km. 1015,57	8	16,9	45.000	01/11/17	31/10/18	0	
16	10	66	51	NEUQUEN	40	Zapala - Las Lajas	Km. 2436,44 - Km. 2482,21	8	1,0	25.000	01/11/17	02/05/18	0	
16	10	67	51	SALTA	51	El Aybal - Campo Quijano		17	1,0	44.649	01/11/17	31/10/19	0	
16	10	68	51	SAN JUAN	40	Villa Media Agua (Km. 3411) - Calle 8 (Km. 3452)	Calle 14 - Calle 8	17	7,4	40.908	01/11/17	02/05/18	0	
16	10	69	51	SAN JUAN	40	Villa Media Agua (Km. 3411) - Calle 8 (Km. 3452)	B° Municipal El Cerrillo - Calle 18 / Boulevard Carpintería - B° Chubut	17	5,3	34.364	01/11/17	02/05/18	0	
16	10	70	51	SAN LUIS	7	Villa Mercedes - Granville	Interseccion con Ruta Nacional N°8 (Km. 692,08)	17	2,0	30.000	01/11/17	31/10/18	0	
16	10	71	51	SAN LUIS	7	Limite Cordoba / San Luis - Villa Mercedes	Interseccion con Ruta Provincial N° 14 (Km. 660,62)	17	2,0	30.000	01/11/17	31/10/18	0	
16	10	72	51	SGO DEL ESTERO	34	Pinto - La Banda	Km. 681 - Km. 685	17	4,0	30.000	01/11/17	31/10/18	0	
16	10	73	51	TIERRA DEL FUEGO	3	La Herradura - Ushuaia	Km. 3006 - Km.3009	17	3,0	66.250	01/11/17	02/05/19	0	
16	10	74	51	TIERRA DEL FUEGO	3	Tolhuin - Ushuaia	Km.2949,94 - Km. 3094,52	17	99,6	24.500	01/11/17	31/10/18	0	

Total Obras de Seguridad Vial II
Total Mantenimiento

2.549.795
19.369.800

Construcciones
Pasos Fronterizos y Corredores de Integración

22	2	3	51	CHUBUT	40S	Lte. c/Santa Cruz - Emp R.P.N°22	(1940-1979)	8	41,4	371.215	12/09/11	11/05/16	7	
22	2	6	51	SGO DEL ESTERO	16	Lte. con Chaco - El Cabure	Sección I: Lte. C/Chaco - Los Pirpintos	8	38,6	63.314	18/12/06	16/09/10	8	
22	2	18	51	TIERRA DEL FUEGO	Comp.I	Emp. R.N.N°3 - Lte. con Chile	Prog. 0 - Prog. 10,88	8	10,9	108.413	01/06/13	31/12/16	6	C
22	2	23	51	SGO DEL ESTERO	16	Lte. c/Chaco - El Cabure	Sección II - Los Pirpintos - El Cabure	8	29,2	58.381	17/10/06	16/07/09	7	
22	2	34	51	CORDOBA	158	Villa María - Gral. Deheza	Prog. 156,37 - Prog. 220,62	8	62,9	244.064	04/04/07	03/05/10	8	
22	2	35	51	CORDOBA	158	Villa María - Río Cuarto	Chucul - Río Cuarto	5	19,0	38.272	05/05/08	03/01/10	7	
22	2	41	51	SALTA	34	Mosconi - Tartagal (Av. Urbana)		8	6,0	18.000	01/11/17	31/10/19	0	
22	2	46	51	MENDOZA	7	Potrerrillos - Lte. con Chile		5	70,0	46.000	01/11/17	30/10/20	0	
22	2	48	51	SAN JUAN	150	Km. 351 - km 370 - Lte. con Chile		8	19,0	68.244	01/11/17	02/05/19	0	
22	2	50	51	SALTA	51	Muñano - San Antonio de los Cobres	I Est. Muñano-Los Patos- II Los Patos - San Antonio de los Cobres	8	20,7	177.554	20/10/12	18/12/16	6	
22	2	52	51	MENDOZA	40S	Malargüe - Lte. con Neuquen (S. III)	Prog. 2887,23 - Prog. 2937,27 A° Loncoche	8	50,0	269.330	20/07/10	19/03/14	8	
22	2	53	51	ENTRE RIOS	14	Gualeguaychú - Paso de los Libres	Intersecc. Emp. RPN°16 - Intersecc. Emp. RPN°20	8	18,2	86.378	16/11/05	16/03/09	7	
22	2	53	52	ENTRE RIOS	14	Gualeguaychú - Paso de los Libres	Emp. R.P.N°20 - Emp. R.P. "I" (Colonia Elia)	8	27,7	200.549	26/11/06	26/05/11	8	
22	2	53	53	ENTRE RIOS	14	Gualeguaychú - Paso de los Libres	Emp. RP°J" (Colonia Elia) - A° Colman	8	34,8	404.593	21/09/07	20/05/12	7	
22	2	53	54	ENTRE RIOS	14	Gualeguaychú - Paso de los Libres	A° Colman - Emp. R.P.N°29	8	33,3	433.149	28/06/07	26/11/11	7	
22	2	53	55	ENTRE RIOS	14	Gualeguaychú - Paso de los Libres	Emp. R.P.N°29 - Ubajay	8	35,6	536.832	30/07/07	26/09/13	7	
22	2	53	56	ENTRE RIOS	14	Gualeguaychú - Paso de los Libres	Ubajay - Emp. R.N.N°18	8	35,0	444.514	01/06/07	29/06/13	8	
22	2	53	57	ENTRE RIOS	14	Gualeguaychú - Paso de los Libres	Emp. R.N.N°18 - A° Ayui Grande	8	32,7	487.787	01/06/07	29/05/13	7	
22	2	53	58	ENTRE RIOS	14	Gualeguaychú - Paso de los Libres	A° Ayui Grande - A° Mandisovi Grande	8	34,8	347.882	29/06/07	26/10/12	8	
22	2	53	59	ENTRE RIOS	14	Gualeguaychú - Paso de los Libres	A° Mandisovi Grande - Río Mocoreta	8	35,9	516.975	01/06/07	30/03/14	8	
22	2	53	60	CORRIENTES	14	Gualeguaychú - Paso de los Libres	Río Mocoreta - A° Curupicay	8	33,6	385.922	21/09/07	18/02/14	7	
22	2	53	61	CORRIENTES	14	Gualeguaychú - Paso de los Libres	A° Curupicay - Emp R.N.N°127	8	29,3	389.861	21/09/07	18/02/14	8	
22	2	53	62	CORRIENTES	14	Gualeguaychú - Paso de los Libres	Emp R.N.N°127 - Estab. San Agustín	8	32,4	453.459	01/10/07	28/09/14	7	
22	2	53	63	CORRIENTES	14	Gualeguaychú - Paso de los Libres	Secc II: Estab. San Agustín - Emp. R.P.N°126	8	30,4	381.144	21/09/07	19/04/13	8	
22	2	53	64	CORRIENTES	14	Gualeguaychú - Paso de los Libres	Emp. R.P.N°126 - Emp. R.N.N°117	8	27,6	279.236	21/09/07	21/05/11	8	
22	2	53	65	CORRIENTES	117	Gualeguaychú - Paso de los Libres	Emp. R.N.N°14 - Av. Belgrano (Acceso Aeropuerto)	8	8,0	126.215	13/12/07	11/06/12	8	
22	2	53	66	CORRIENTES	s/n	Gualeguaychú - Paso de los Libres	Nuevo accesos al Centro de Frontera	8	4,0	90.000	01/11/17	31/10/18	0	
22	2	54	51	JUJUY	9	Circunvalación Acceso a Los Alisos		8	5,0	10.000	01/11/17	31/10/18	0	

Total Pasos Fronterizos y Corredores de Integración

7.037.283

Obras por Convenio con Provincias

22	3	1	51	PAIS	VS	Convenios con Provincias y Municipios		14		47.731	01/01/16	31/12/16	6	B
22	3	2	51	LA RIOJA	76	Vinchina - Alto Jague	A: Vinchina - A. Jague y B: Acc. a Alto Jague	8	39,0	482.997	04/06/99	25/05/17	14	C
22	3	7	51	LA RIOJA	73	Los Cajones - Anguinan (Chilecito por el Velazco)	III - Pampa de la Viuda - Quebrada Seca	8	29,6	102	15/09/99	14/01/00	10	
22	3	11	51	MISIONES	P19	Wanda - Deseado	Arroyo Grande - Deseado	5	30,0	22.334	09/10/09	08/07/13	8	
22	3	12	51	LA RIOJA	76	Vinchina - Pircas Negras	Alto Jague - Punta Del Agua (EXP 292-1998)	8	30,0	27.295	15/06/99	12/04/08	8	
22	3	14	51	MISIONES	14	Dos de Mayo - San Pedro	Sección IV (El Alcázar - Dos de Mayo)	8	47,4	47.155	20/09/93	18/03/07	7	
22	3	19	51	SANTA CRUZ	3	Planta LU 12 - Calle Italia - Autovía	Aeropuerto - Av. San Martín (R.N.N°3) - 1° Etapa	8	6,4	119.559	26/09/05	25/10/11	7	
22	3	23	51	SALTA	9	Emp. R.N.N°9/34 - Ciudad de Salta	Prog 1591 - Prog 1602	8	11,0	15.305	25/02/97	25/08/00	7	
22	3	25	51	SANTA FE	95	Emp. R.P.N°286 - Lte. c/Chaco	Secc. I km. 862,31 - 912,02	5	49,7	106.412	01/09/05	30/08/08	8	
22	3	26	51	SANTA FE	95	Emp. R.P.N°286 - Lte. c/Chaco	Secc. II km. 912,02 - 941,20	5	29,2	58.650	25/08/06	24/05/08	8	
22	3	27	51	SANTA FE	A008	Av. Pellegrini (Aut. Rosario-Cordoba)-Av. San Martín (Tramo A)	Km. 10,125 - km 20,846	5	10,7	306.460	15/07/09	13/05/16	8	
22	3	27	52	SANTA FE	A008	Av. Circunvalación de Rosario (Colectoras)-Av. S.Martín-Emp. Av. Belgrano	Km. 20,846 - km 29,00	8	8,3	30.000	01/11/17	31/10/19	0	
22	3	86	55	RIO NEGRO	23	Valcheta - Pilcaniyeu - Los Menucos	Talcahuala - Sierra Colorada km 201 - km 225 (Seccion V)	8	23,9	29.840	23/03/06	20/10/08	8	
22	3	86	56	RIO NEGRO	23	Valcheta - Pilcaniyeu	Sierra Colorada - Los Menucos km 225 - Km 269	8	43,8	87.226	01/02/07	02/05/09	8	
22	3	86	58	RIO NEGRO	23	Valcheta - Pilcaniyeu	Maquincho - Jacobacci km 341,07 - km 414,57	5	73,5	204.055	22/06/09	21/12/11	8	
22	3	86	59	RIO NEGRO	23	Valcheta - Pilcaniyeu	Jacobacci - Comallo km 0 - Km 45	8	45,0	825.507	13/09/11	12/03/17	6	
22	3	86	60	RIO NEGRO	23	Ing Jacobacci - Comallo	Km. 45 - km 75	8	30,0	518.440	12/12/11	10/08/17	6	
22	3	86	61	RIO NEGRO	23	Comallo - Pilcaniyeu Viejo	Km. 75 - km 93	8	18,0	531.421	05/12/11	03/08/17	6	
22	3	86	62	RIO NEGRO	23	Comallo - Pilcaniyeu Viejo		8	36,0	549.621	27/09/13	27/03/17	6	
22	3	87	51	NEUQUEN	242	Emp. R.N.N°40 - Limite con Chile	Aduana - Limite con Chile	8	7,1	46.936	09/04/10	08/03/14	7	
22	3	88	51	SANTA CRUZ	3	Caleta Olivia - Gran Bajo San Julian	Km. 1970,40 - km 2026	8	55,6	231.983	06/01/07	04/12/13	7	
22	3	88	52	SANTA CRUZ	281	Emp. R.N.N°3 - Pto. Deseado	Emp. R.N.N°3 - km 65 / Acc. Pto. Deseado	8	32,6	71.445	27/08/10	25/10/13	7	
22	3	89	51	SAN JUAN	149	Las Flores - Iglesias		8	12,8	29.462	10/12/13	08/12/16	14	C

CUADRO D
DIRECCIÓN NACIONAL DE VIALIDAD (PROYECTOS Y OBRAS AL 31/12/2016)

Pr	Sp	Py	Ob	Provincia	Ruta	Tramo	Sección	Tipo	Long.Km.	Inversión Total (en miles \$)	Inicio	Fecha Fin	Est	Obs.
Total Obras por Convenio con Provincias										4.389.936				
Mejoramiento y Reposición de Rutas														
22	4	1	51	PAIS	Vs	Rehabilitaciones Menores	Nacional	14		70.374	01/01/16	31/12/16	6	B
22	4	5	51	SAN JUAN	40	San Roque - Huaco (obras faltantes)	Prog. 0 - Prog. 41,530	8	42,1	328.239	25/06/09	24/04/15	8	
22	4	11	51	NEUQUEN	40	Bajada del Agrio - Chos Malal	Pte. s/ Río salado	8	6,7	3.118	22/10/96	19/12/04	8	
22	4	23	51	NEUQUEN	234	San Martín de los Andes - Emp. R.N.N°231	Sección II Río Hermoso - Pichi Trafal Sector I	8	24,5	7.796	17/09/97	16/08/02	7	
22	4	25	52	BUENOS AIRES	3	La Matanza Sección II	Km. 29,2 - km 37,86	8	8,7	296.000	30/09/05	29/04/10	8	
22	4	29	51	CHUBUT	3	Comodoro Rivadavia - Km 1886 (Rada Tilly)	Km. 1838 - km 1845	8	6,8	34.853	12/04/05	10/09/08	7	
22	4	30	51	SANTA CRUZ	3	Acceso a Rada Tilly - Caleta Olivia (Sección I)	Km. 1845 - km 1867	8	22,3	454.899	01/06/17	30/11/18	2	
22	4	31	51	SANTA CRUZ	3	Acceso a Rada Tilly - Caleta Olivia (Sección III)	Km. 1867 - km 1908,6	8	41,6	858.667	01/06/17	30/11/19	2	
22	4	34	51	SANTA CRUZ	RP 23	Pte.s/Río Las Vueltas - Va.Turística El Chalten	Acceso a Bahía Tunel	8	20,5	44.004	27/09/06	26/12/09	8	
22	4	39	51	TUCUMAN	38	Río Marapa - Principio de Autopista (Sec. III)	Acceso a Concepción - Acceso a Monteros y Acceso a Concepción	8	26,6	257.078	14/01/08	13/11/10	7	
22	4	41	51	CORDOBA	158	Variante paso por Villa María	Interc. con AU009 - Interc. R.P.N°2	8	13,1	425.586	01/01/17	02/07/18	4	
22	4	42	51	SANTA CRUZ	405	Límite c/Chubut - Perito Moreno	Km. 67,5	8	67,5	186.336	17/11/06	16/03/12	7	
22	4	45	51	MENDOZA	7	San Martín - Mendoza - Acceso Este Ciudad de Mendoza	Km. 1038,67 - km 1041,90	8	3,2	15.926	14/05/04	12/01/06	8	
22	4	46	51	CORDOBA	9	Villa María - Pilar	Villa María-James Craik; James Craik-Oncativo;Oncativo-Pilar	8	107,5	252.496	01/02/01	01/05/09	7	
22	4	47	51	BUENOS AIRES	P 6	Campaña - La Plata	Secciones I - II - III - IV - V - VI	8	187,0	499.836	18/05/03	16/10/07	7	
22	4	50	51	NEUQUEN	234	San Martín de los Andes - Emp. R.N.N°231	Sección III: Lago Villarino - Acc. Villa Trafal	8	25,9	257.609	08/10/04	05/12/15	7	
22	4	51	51	SANTA CRUZ	3	Variante Caleta Olivia	Intersección Norte R.N. N° 3 - Intersección Sur R.N.N°3	8	7,0	255.941	01/06/17	30/11/18	2	
22	4	58	51	CORRIENTES	12	La Paz - Esquina (Obra faltante puentes)	A° Curupi-Bzo.Guayquiraro-R.Guayquiraro-A°Carumbe - km646/km648	8	1,0	11.755	01/06/07	30/06/10	8	
22	4	61	51	BUENOS AIRES	P632	Conexión Vial Sudoeste Camino Secundario 063-02	Acceso a Banfield - Acceso a Lomas de Zamora	8	2,9	67.589	18/11/03	17/05/08	8	
22	4	62	51	BUENOS AIRES	S/N	Acceso a Ranchos desde RPN° 29	Acc. Senador Rey, Desvío Tránsito Pesado y Calles Internas	5	1,9	3.497	20/07/04	19/10/05	7	
22	4	64	55	FORMOSA	81	Ing. Juarez - Las Lomitas	Los Chiriguano - Ing. Juarez	8	44,9	52.306	13/10/04	12/07/08	8	
22	4	65	51	SAN JUAN	Ex RP 414	Variante Quebrada de Las Burras - Secc I	Emp. R.P.N°436 (Quebr.de Las Burras) - Emp. R.P.N°12 (Pachaco-Pte.S/Río San Juan	8	16,0	5.454	05/05/04	04/10/05	7	
22	4	70	51	SANTA CRUZ	S/N°	Ruta Parque Nacional Los Glaciares	Acc. Portal Parque Nacional Los Glaciares - Miradores	8	29,0	104.807	12/11/03	10/12/09	8	
22	4	71	51	SANTA CRUZ	40	Perito Moreno - Bajo Caracoles	Sección I: Perito Moreno - km 49	8	48,9	88.736	16/02/04	17/07/07	7	
22	4	72	51	SANTA CRUZ	405	Tres Lagos - Emp. R.P.N°11	Sección I: Tres Lagos - km 50	8	50,1	68.139	27/05/04	26/05/07	8	
22	4	74	51	SANTA CRUZ	405	Emp. R.P.N°11 - El Cerrito	Sección I: El Cerrito - km 34	5	34,0	28.418	22/11/03	20/10/11	7	
22	4	81	51	SANTA FE	7	Variante Laguna La Picasa	Km. 380 - km. 390,5	8	10,5	67.012	01/02/06	03/07/07	8	
22	4	82	51	CORDOBA	9	Autopista Rosario-Córdoba	IIb: Ballesteros-Emp R.P.N° 2 (V. María) - V. María - Oncativo (O.F.)	8	91,0	529.430	17/04/06	15/08/10	7	
22	4	82	52	CORDOBA	9	Autopista Rosario-Córdoba	Secc. II: Emp R.P.N°E-59 - Ballesteros	8	63,0	903.315	16/05/06	13/04/13	7	
22	4	82	53	CORDOBA	9	Autopista Rosario-Córdoba	Secc. Ib: Emp. R.P.N°E-59 - Int. c/R.N.N°9 Actual	8	45,0	1.252.260	17/12/08	16/10/13	8	
22	4	82	55	SANTA FE	9	Autopista Rosario - Córdoba	Secc.V: Emp. RN N° 178 - Carcaraña	8	39,6	421.566	02/10/06	30/11/09	7	
22	4	84	51	FORMOSA	95	Emp. R.N.N°81 - Lte. c/ Chaco - Sección I	Lte. c/Chaco- Prog 29,800 (C. B. Vista - Pto. Lavalle)	8	25,0	145.782	14/05/07	11/01/10	8	
22	4	85	51	SGO DEL ESTERO	89	Suncho Corral - Emp. R.N.N°34 (Taboada)	Km. 490,51 - km 523,59	8	33,1	277.068	17/08/10	14/09/16	14	
22	4	86	51	SGO DEL ESTERO	98	Límite Santa Fe - Bandera	Km. 180,79 - km 226,67	5	45,9	91.426	21/02/06	21/08/09	8	
22	4	87	51	MENDOZA	40	Malargüe -Lte. con Neuquen (Sección II)	Sección II km 2823,90 (LA PASARELA) - km 2887,25	8	63,4	478.213	01/02/13	30/01/17	14	C
22	4	88	51	MENDOZA	405	Malargüe - Lte con Neuquen (SI) Ex. Sec. III	Sección I km 2776,70 - km 2823,90 (Pasarela)	8	47,2	102.798	09/06/10	06/12/16	14	C
22	4	89	51	SANTA CRUZ	288	Piedrabuena - Tres Lagos	Emp. R.P.N°27 (La Julia) - km 75	8	75,0	554.716	13/03/12	11/11/15	10	
22	4	89	53	SANTA CRUZ	288	Ea. La Julia - Emp R.N.N°40 (Tres Lagos)	Km. 75 - km 273,17 (Tres Lagos)	8	68,7	396.821	13/11/12	12/11/15	10	
22	4	90	51	SANTA CRUZ	3	Acceso Sur a Caleta Olivia	Km. 6,0	8	6,0	4.400	01/11/17	31/10/18	0	
22	4	93	51	SANTA CRUZ	405	Perito Moreno - Bajo Caracoles	Sección III: km 89 - Bajo Caracoles	8	42,0	236.037	08/09/09	07/04/13	8	
22	4	94	52	SANTA CRUZ	3	Gran Bajo San Julian - Río Gallegos	Comandante Luis Piedrabuena - Est. Los Alamos	8	118,0	164.818	15/09/05	14/06/11	7	
22	4	94	53	SANTA CRUZ	3	Gran Bajo San Julian - Río Gallegos	Est. Los Alamos - Aeropuerto Río Gallegos	8	112,0	162.740	03/12/05	01/12/11	8	
22	4	95	51	SANTA CRUZ	405	Perito Moreno - Bajo Caracoles	Sección II: km 49 - km 89	8	40,0	178.844	24/11/06	22/11/11	8	
22	4	96	51	SANTA CRUZ	405	Bajo Caracoles - Tres Lagos	Bajo Caracoles (R.P.N°39) - Río Olnie- km 2189,52 - km 2215,91	8	26,4	92.902	01/03/07	29/10/11	8	
22	4	96	52	SANTA CRUZ	405	Bajo Caracoles - Tres Lagos	Río Olnie - Las Horquetas -Sec. I - II - km 2215,91 - km 2289,64	8	72,9	248.746	07/11/06	06/04/13	7	
22	4	96	54	SANTA CRUZ	40	Bajo Caracoles - Tres Lagos	Acc. Pte s/Río Chico - Gdor. Gregores - Sec. I - II - sobre R.P.N°25	8	66,5	439.993	21/08/08	20/05/15	7	
22	4	96	55	SANTA CRUZ	40	Bajo Caracoles - Tres Lagos	Gdor. Gregores - Lago Cardiel - Sec. I - II - Sobre R.P.N°29	8	57,0	374.305	16/01/09	15/12/15	7	
22	4	96	56	SANTA CRUZ	405	Bajo Caracoles - Tres Lagos	Lago Cardiel - Tres Lagos -Sec. I-II	8	72,7	254.295	08/09/09	06/11/15	10	
22	4	96	57	SANTA CRUZ	40	Lago Cardiel - Tres Lagos	Sección III - Acc a Tres Lagos por R.N.N°288	8	44,1	389.246	08/09/09	08/05/15	7	
22	4	97	51	SANTA CRUZ	P12	Emp. R.P.N°25 - Pico Truncado	km 245,00 - Pico Truncado	8	105,0	219.579	06/01/07	03/02/13	7	
22	4	97	52	SANTA CRUZ	P12	Emp. R.P.N°25 - Pico Truncado	Empalme R.P.N°25 - km 245,00 (Gdor Moyano)	8	204,0	114.551	30/12/04	28/06/12	7	
22	4	98	51	SANTA CRUZ	40	28 de Noviembre - Rospentek	Pte. De Acc. A Rospentek y Pavim en Av. 28 de Noviembre	8	11,0	47.003	19/01/06	17/08/15	10	
22	4	99	51	SANTA CRUZ	405	Tres Lagos - Emp. R.P.N°11	Sección II: km 50 - km 86	8	36,0	86.506	30/05/06	28/04/10	7	
Total Mejoramiento y Reposición de Rutas										12.913.831				
Obras por Concesión sin Peaje COT														
22	5	1	51	FORMOSA	11-A011	Corredor 28	Resistencia - Lte. c/Paraguay	13	286,3	518.699	01/06/98	25/12/16	6	A
22	5	2	51	BUENOS AIRES	33	Corredor 31	Bahía Blanca - Emp. R.N.N°5	13	312,4	257.540	02/02/98	31/05/11	7	
Total Obras por Concesión sin Peaje COT										776.239				
Mejoramiento y Reconstrucción en Puentes (*)														
22	6	3	51	CORRIENTES	12	Esquina - Goya (Pte. s/1º Aliviador R. Corrientes) metros	Prog. 713,33	8	36,0	14.576	01/06/17	30/11/18	2	
22	6	4	51	CORRIENTES	12	Goya - San Roque (Pte. s/ Río Batelito) metros	Prog. 735,68	8	180,0	28.342	01/07/15	29/08/17	6	C
22	6	5	51	CORRIENTES	123	Emp. R.P.N°40 - Emp. R.N.N°14	Pte. s/Río Miriñay	8	150,0	54.000	01/11/17	31/10/19	0	
22	6	12	51	SANTA FE	11	Puente s/Río San Lorenzo		8	30,0	1.700	01/11/17	31/10/18	0	
22	6	13	51	SANTA FE	11	Rosario - Santa Fe (Pte. s/Canal Serodino)	Prog. 349,22	8	30,0	12.109	25/02/11	25/10/14	8	
22	6	14	51	SANTA FE	11	Rosario - Santa Fe (Pte. s/Aº Colastine)	Prog. 413,87 - Maciel - Coronda	8	37,0	8.777	17/07/09	15/12/13	7	
22	6	15	51	SANTA FE	11	Rosario - Santa Fe (Pte. s/Aº 3º Coronda)	Prog. 415,736	8	22,0	21.457	01/08/11	30/12/15	8	

CUADRO D
DIRECCIÓN NACIONAL DE VIALIDAD (PROYECTOS Y OBRAS AL 31/12/2016)

Pr	Sp	Py	Ob	Provincia	Ruta	Tramo	Sección	Tipo	Long.Km.	Inversión Total (en miles \$)	Inicio	Fecha Fin	Est	Obs.
22	6	16	51	SANTA FE	11	Rosario - Santa Fe (Pte. s/Aº 2º Coronda)	Prog. 416,67	8	80,0	14.630	05/12/07	05/03/09	8	
22	6	17	51	SANTA FE	11	Rosario - Santa Fe (Pte. s/Aº 1º Coronda)	Prog. 417,14	8	43,0	6.406	18/11/09	17/11/10	8	
22	6	18	51	SANTA FE	11	Rosario - Santa Fe (Pte. s/Aº Matadero)	Prog. 425,54	8	32,0	1.140	01/11/17	31/10/18	0	
22	6	19	51	SANTA FE	11	Rosario - Santa Fe (Pte. s/Aº Bragado)	Prog. 429,95	8	32,0	1.460	01/11/17	31/10/18	0	
22	6	20	51	SANTA FE	11	Rosario - Santa Fe (Pte. s/Aº de los Padres)	Prog. 443,03	8	30,0	1.170	01/11/17	31/10/18	0	
22	6	21	51	CORDOBA	35	V. Mackena - Holmberg (Pte. s/Aº El Gato)	Prog. 670,07	8	30,0	52.415	01/07/15	28/01/17	6	A
22	6	22	51	CORDOBA	9	Emp. R.P.Nº21 - Lte. c/ Sgo. del Estero (Pte. s/Aº San Miguel)	Prog. 898,61	8	30,0	6.336	01/09/10	31/12/11	8	
22	6	24	51	MENDOZA	405	Malargüe - Bardas Blancas (Pte. s/Río Malargüe)	Prog. 336,20	8	80,0	33.922	16/01/12	14/12/16	14	C
22	6	25	51	NEUQUEN	234	La Rinconada - Junín de Los Andes (Pte. s/Río Alumine)	Inicio y Fin del Puente s/Río Collon Cura y Accesos	8	1.195,0	72.495	24/02/12	23/10/17	14	C
22	6	26	51	RIO NEGRO	23	Clemente Onelli - Comallo (Pte. s/Aº Comallo)	Prog. 516,00	8	50,0	1.900	01/11/17	31/10/18	0	
22	6	27	51	RIO NEGRO	23	Puente s/Río Pilcaniyeu		8	90,0	3.000	01/06/17	31/05/18	2	
22	6	28	51	JUJUY	34	San Pedro - Callegua (Pte. S/Río San Lorenzo)	Prog. 1245,5	8	330,0	19.134	12/09/06	11/06/09	7	
22	6	32	51	SALTA	68	La Viña - Moldes (Pte. S/Aº San Antonio)	Prog. 118,70	8	60,0	3.700	01/11/17	31/10/18	0	
22	6	33	51	TUCUMAN	157	Lte. c/Sgo. del Estero - Monteagudo (Pte. s/R. Graneros)	Prog. 1158,00	8	90,0	3.300	01/11/17	02/05/19	0	
22	6	34	51	TUCUMAN	157	Puente s/Aº El Chileno		8	30,0	1.604	01/11/17	31/10/18	0	
22	6	39	51	SGO DEL ESTERO	9	Acc. a Sto. Domingo - Río Saladillo	Pte. s/Río Saladillo	5	39,0	3.000	01/11/17	31/10/18	0	
22	6	41	51	JUJUY	9	Lte. con Salta - Emp. R.N.Nº66	Km 1678,81 - Pte. s/ Arroyo Huayco Hondo	8	530,0	5.982	08/01/10	09/06/11	8	
22	6	41	52	JUJUY	9	Lte. con Salta - Emp. R.N.Nº66	Pte. Sobre Rio los Alisos - Acc. (km 1681,55)	8	880,0	62.416	02/06/11	30/12/16	6	A-C
22	6	41	53	JUJUY	9	Lte. con Salta - Emp. Ruta Nacional Nº66	Pte. s/ Río Perico - y accesos (km 1670,15)	8	1.300,0	17.190	02/12/10	30/01/13	8	
22	6	42	51	SALTA	68	La Viña - Moldes (Pte. s/Río Ampascachi)	Prog. 115,40	8	60,0	1.500	01/11/17	31/10/18	0	
22	6	43	51	SALTA	68	La Viña - Moldes (Pte. s/Río La Viña)	Prog. 103,30	8	80,0	2.000	01/11/17	31/10/18	0	
22	6	44	51	ENTRE RIOS	12	Parana - Emp. R.N.Nº18 (Pte. s/Aº Las Tunas)	Prog. 447,34	8	30,0	1.500	01/11/17	31/10/18	0	
22	6	45	51	SANTA FE	11	Rosario - Santa Fe (Pte. s/Río Carcaraña)	Prog. 343,44	8	70,0	2.347	01/11/17	31/10/18	0	
22	6	46	51	FORMOSA	11	Río Bermejo - Montelindo (Pte. S/Aº Mbigua)	Prog. 1120,72	8	20,0	1.730	01/11/17	31/10/18	0	
22	6	47	51	SALTA	68	La Viña - Moldes (Pte. s/Río Chuñapampa)	Prog. 124,70	8	30,0	1.500	01/11/17	31/10/18	0	
22	6	49	51	SALTA	34	Obra Puente Rio Carapari	Km. 1480,80	8	60,0	53.231	24/04/14	23/05/17	6	
22	6	51	51	CATAMARCA	38	Tres Puentes - El Portezuelo	Acc. A Sta. Cruz (Cuestecilla) - Pte. s/Río Paclin	8	100,0	2.535	01/11/17	31/10/18	0	
22	6	52	51	JUJUY	34	San Pedro - Callegua	Pte. S/ FF.CC. Belgrano s/ Aº del Zanjón s/Río Negro	8	400,0	50.000	01/11/17	31/10/19	0	
22	6	53	51	JUJUY	9	Pte. s/Río Grande		8	200,0	30.000	01/11/17	02/05/19	0	
22	6	54	51	SALTA	34	Río Piedras - Pichanal	Pte. S/Riacho Seco (1300 km)	8	42,0	55.161	27/04/09	25/12/12	8	
22	6	55	51	SALTA	68	La Viña/ Moldes - Pte. S/Seco	Km. 97,77	8	30,0	13.600	01/11/17	02/05/19	0	
22	6	56	51	SALTA	68	La Viña/ Moldes - Pte. S/Viñaco		8	30,0	4.000	01/11/17	31/10/18	0	
22	6	59	51	LA PAMPA	22	Puente s/ Río Colorado	Prog. km 857,11	5	150,0	24.000	01/11/17	31/10/18	0	
22	6	60	51	CHUBUT	259	Trevelin - Lim. c/Chile	Ptes. s/ Arroyo Baguilt, Los Rifleros y Blanco	8	68,0	12.000	01/11/17	02/05/19	0	
22	6	61	51	SGO DEL ESTERO	98	Bandera - Pinto	Pte. s/Río Salado	8	627,0	15.262	06/06/11	05/04/13	7	
22	6	63	51	ENTRE RIOS	18	Emp. R.N.Nº12 - Emp. R.P.Nº32	Pte. s/ Aº Quebracho y Acc. (km 46,16)	8	90,0	10.000	01/11/17	31/10/18	0	
22	6	64	51	ENTRE RIOS	131	Emp. R.P.Nº11 - Emp. R.N.Nº12	Pte. s/ Aº La Ensenada y Acc. (km 19,10)	8	83,0	10.000	01/11/17	31/10/18	0	
22	6	65	51	FORMOSA	11	Pte. s/Río Monte Lindo		8	20,0	11.200	01/11/17	31/10/18	0	
22	6	66	51	LA PAMPA	232	Emp. R.N.Nº152 - Emp. R.N.Nº22	Pte. s/Río Colorado en Gobernador Duval	5	122,0	13.000	01/11/17	31/10/18	0	
22	6	67	51	MISIONES	12	Lte. Corrientes / Misiones - Posadas	Pte. s/Río Zaiman	8	70,0	18.000	01/11/17	31/10/18	0	
22	6	68	51	MISIONES	12	Parana Mini - Montecarlo	Pte. s/Aº Parany Guazu - (km 1502,65)	8	204,0	151.200	01/11/17	31/10/19	0	
22	6	69	51	MISIONES	12	Parana Mini - Montecarlo	Pte. s/Aº Caragatay - (km 1516,16)	8	35,0	52.000	01/11/17	02/07/18	0	
22	6	70	51	MISIONES	12	Montecarlo - El Dorado	Pte. s/Aº Piray Guazu (km 1533,6)	8	270,0	163.296	01/11/17	31/10/19	0	
22	6	72	51	SALTA	9	Salta - La Caldera	Pte. s/Río Vaqueros - km 1608,62	8	108,0	10.000	01/11/17	31/10/18	0	
22	6	73	51	SALTA	9	Salta - La Caldera	Pte. s/ Río Caldera km1612,21	8	236,0	20.000	01/11/17	31/10/18	0	
22	6	74	51	SALTA	34	Mosconi - Piquirenda	Pte. s/Aº Yacuycito - km 1450,75	8	76,0	10.000	01/11/17	31/10/18	0	
22	6	75	51	SAN JUAN	153	Media Agua - Pedernal	Puente en km 10,59	8	21,0	10.000	01/11/17	31/10/18	0	
22	6	76	51	SANTA FE	9	Emp. R.N.NºA012 - Emp. A008	Pte. acceso a Comuna de Alvear - km 281,67	8	100,0	18.000	01/11/17	31/10/18	0	
22	6	77	51	SANTA FE	9	Emp. R.N.NºA012 - Emp. A008	Pte. acceso a Ciudad de Villa Gobernador Galvez - km 284,4	8	100,0	18.000	01/11/17	31/10/18	0	
22	6	78	51	TUCUMAN	38	Aguilares - Monteros	Pte. s/Río Medina (km 729,20)	8	97,0	51.978	12/08/13	11/04/17	6	A
22	6	79	51	TUCUMAN	65	Emp. R.N.Nº38 - Lte. Tuc. Catamarca	Pte. s/ Río Chirimayo km 17,68	8	39,0	10.000	01/11/17	31/10/18	0	
22	6	80	51	JUJUY	9	Puente sobre Río Grande	Localidad de Tumbaya	8	100,0	30.000	01/11/17	31/10/19	0	
22	6	81	51	CHACO	16	Emp. R.N.Nº16 - Emp. c/Av. Sarmiento	Pte. s/ km 12,59	8	125,0	60.000	01/11/17	31/10/18	0	
22	6	82	51	FORMOSA	95	Lte. c/Chaco - Emp. R.N.Nº81	Puente Lavalle	11	400,0	25.000	01/11/17	02/07/18	0	
22	6	83	51	FORMOSA	95	Emp. R.N.Nº81 - Emp. R.N.Nº86	Puentes s/Aº Pilaga y Monte Lindo	5	193,0	20.000	01/11/17	02/05/18	0	
22	6	84	51	FORMOSA	95	Emp. R.N.Nº81 - Emp. R.N.Nº86	Puentes s/Aº Pavao y Porteño	5	141,0	20.000	01/11/17	02/05/18	0	
22	6	85	51	SALTA	34	Emp. R.N.Nº50 - Río Seco	Pte. s/Río Bermejo km 1340,29	8	330,0	27.000	01/11/17	31/10/18	0	
22	6	86	51	TIERRA DEL FUEGO	Comp A	Emp. R.N.Nº3 - Ea. Ma. Luisa	Pte. s/Río Chapel, Aº Asturiana, A Pirinaica, R ladrillero, R San Pablo	8	0,0	49.714	01/06/17	30/05/20	2	
22	6	87	51	TIERRA DEL FUEGO	Comp J/K	Varios Puentes		8	32,0	17.000	01/11/17	31/10/18	0	
22	6	88	51	TIERRA DEL FUEGO	Comp. "a"	Varios Puentes	Pte. s/Aº El Mono, R Lainez, A el Vasco, A del Medio, A El Muerto	8	136,6	48.177	01/06/17	30/05/20	2	
22	6	89	51	TUCUMAN	38	Aguilares - Monteros	Pte. s/ Río Gastona (km 739,64)	8	313,2	11.693	13/02/14	13/12/16	14	C
22	6	90	51	SAN LUIS	7	Lte. Cordoba/ San Luis - Lte. San Luis/ Mendoza	Km. 674	11	6,0	25.000	01/11/17	31/10/18	0	
22	6	91	51	JUJUY	9	Emp. R.N.Nº52 - Tilcara	Quebrada de Hornillos - km 1761,9	8	2,0	7.000	01/11/17	01/09/18	0	
22	6	92	51	BUENOS AIRES	S/N	Recuperacion Puente Transbordador Nicolas Avellaneda		5	78,0	159.873	16/01/15	15/12/16	6	
22	6	96	51	CORRIENTES	12	Esquina - Arroyo Batelito	Pte. S/R. Corrientes - km. 714,50	5	370,0	29.000	01/11/17	31/10/18	0	
22	6	97	51	JUJUY	9	Tilcara - Humahuaca: Pte. S/Río Yacoraité I y II		5	380,0	135.495	03/11/15	03/05/17	6	
22	6	98	51	MISIONES	12	Aº Ita Curuzu - km 1509		5	110,0	59.400	01/11/17	31/10/18	0	
22	6	99	51	PAIS	VS	Global de Puentes	Construcción de Puentes de menor Volumen de Obra	14		32.272	01/01/16	31/12/16	6	B

Total Mejoramiento y Reconstrucción en Puentes

2.055.825

CUADRO D
DIRECCIÓN NACIONAL DE VIALIDAD (PROYECTOS Y OBRAS AL 31/12/2016)

Pr	Sp	Py	Ob	Provincia	Ruta	Tramo	Sección	Tipo	Long.Km.	Inversión Total (en miles \$)	Inicio	Fecha Fin	Est	Obs.
Obras en Corredores Viales Concesionados														
22	7	1	51	BUENOS AIRES	226	CVN° 1 - Obra N° 8 - Emp. R.N.N°3 - Acceso a Espigas	Km. 262 - km 319,4	5	57,4	8.715	15/07/04	13/01/05	8	
22	7	1	52	BUENOS AIRES	3	CVN° 1 - Obra N° 10A - Emp. R.P.N°6 - Acc.Videla Dorna	Km. 62,1 - km 65 / km 87,82 - km 118	5	33,1	6.855	05/08/04	03/02/05	7	
22	7	1	53	BUENOS AIRES	3	CVN° 1 - Obra N° 10B - Acc. Videla Dorna - Emp. R.P.N°61Dorna	Km. 118 - km 156	5	38,0	15.332	27/01/06	28/03/07	8	
22	7	3	52	SANTA FE	9	CVN° 3 - Obra N° 2 - Ex R.N.N°191 - R.N.N°A012	Km. 188 - km 278	5	90,0	46.473	23/07/04	22/12/06	8	
22	7	3	55	SANTA FE	11	CVN° 3 - Obra N° 15 - Emp. R.N.N°168 - Emp. R.PN°39	Km. 476 - km 607	5	131,0	7.637	04/01/06	04/10/06	8	
22	7	3	57	SANTA FE	11	CVN° 3 - Obra N° 16B - Emp. R.N.N°98 - Emp. R.P.N°40	Km. 720 - km 730 / km 747 - km 787	5	50,0	24.037	06/12/05	06/10/06	8	
22	7	4	52	SANTA FE	33	CVN° 4 - Obra N° 4 - Emp. R.P.N°6 (S) - Emp. R.P.N°18 (S)	Km. 676 - 754	5	78,0	18.721	28/07/04	27/06/05	8	
22	7	4	53	BUENOS AIRES	193	CVN° 4 - Obra N° 29 - Emp. R.N.N°9 - Emp. R.N.N°8	Km. 3,67 - km 35,32	5	31,7	33.680	19/12/05	17/12/08	7	
22	7	5	51	SANTA FE	34	CVN° 5 - Obra N° 5A - Emp. R.P.N°64 - Rafaela	Km. 151 km 225	5	74,0	24.083	20/07/04	19/07/05	8	
22	7	7	51	CHACO	16	CVN°6 - Obra N° 9 - Makalle - Emp. R.N.N°95	Km. 62 - km 169	5	107,0	13.419	20/08/04	20/05/05	8	
22	7	11	54	SAN LUIS	8	CVN°4 - km 304-km 306-km 442-km 468/km 475-km 480/km 595-km 600/km 695	Km.442-km468/km475-km480/km595-km600/km695-km723	5	64,0	36.369	08/05/06	07/08/07	8	
22	7	12	51	CORDOBA	9	CVN°5 - Desvío Tránsito Pesado Villa María	Km. 555 - km 561,700	5	7,0	18.620	06/02/07	06/10/09	7	
22	7	13	51	SANTA FE	11	CVN°6 - Emp. R.P.N°100 (S) - Emp. R.N.N°16	Km. 898 - km 939 / km 984 - km 1008	5	65,0	38.654	08/02/06	09/07/08	8	
22	7	19	51	CORRIENTES	12	CVN°6 - Acceso a Itati - Emp. R.P.N°13	Km. 1130 - km 1170	5	40,0	25.104	26/06/06	25/08/07	7	
22	7	19	52	MISIONES	12	CVN°6 - Obra N° 230 - Emp. R.P.N°34 - Posadas	Km. 1326 - km 1336	5	10,0	8.398	04/04/06	03/10/07	8	
Total Obras en Corredores Viales Concesionados										326.097				
Mejoramiento y Reposición de Rutas Fase II														
22	9	2	51	JUJUY	40	Lte. C/ Salta - Emp. R.N.N°52	Secc. I y II - Corredor Minero	8	97,5	100.000	01/11/17	31/10/19	0	
22	9	2	52	JUJUY	40	Emp. R.N.N°52 - Coranzuli	Secc. I y II	8	72,0	545.000	01/11/17	31/10/19	0	
22	9	2	53	JUJUY	40	Coranzuli - Orosmayo	Secc. I Coranzuli - Coyahuayma	8	68,5	364.916	01/11/17	31/10/19	0	
22	9	2	54	JUJUY	40	Orosmayo - Lte. Con Bolivia	Secc. I Orosmayo - Cusi-Cusi	8	67,0	459.345	01/11/17	30/10/20	0	
22	9	2	55	JUJUY	40	Coranzuli - Orosmayo	Secc. II Coyahuayma - Orosmayo	8	33,0	395.528	01/06/17	31/05/19	2	
22	9	2	56	JUJUY	40	Orosmayo - Lte. C/ Bolivia	Secc. II Cusi Cusi - Lte. C/ Bolivia	8	31,0	441.359	01/06/17	30/05/20	2	
22	9	3	51	LA PAMPA	151	Empalme R.N.N°143 - La Pampa - Rio Negro		8	59,0	7.000	01/11/17	30/10/20	0	
22	9	4	51	BUENOS AIRES	P S/N°	Enlace con Ruta 21 y R.N.N°226 - Olavarría - Azul	Emp. R.N.N°226 - Emp. R.N.N°3	8	35,3	137.838	23/10/17	21/10/17	8	
22	9	5	51	SAN LUIS	7	Límite Córdoba / San Luis - Límite San Luis - Mendoza	Límite Córdoba / San Luis (km 65,94) - Acc. a Fraga - (km 730,97)	5	76,8	411.762	01/04/13	30/08/12	6	
22	9	5	52	SAN LUIS	7	Límite Córdoba / San Luis - Límite San Luis - Mendoza	Acc. A Fraga (km 730,55) - San Luis (km 792,42)	5	115,3	993.855	01/04/13	30/04/17	6	
22	9	7	51	SALTA	50	Pichanal - San Ramon de la Nueva Oran	Km. 0,00 - km 20,56	8	20,6	797.249	01/07/08	28/12/16	6	
22	9	8	51	SALTA	86	Tartagal - Tonono y Pte S/ Río Carapary	Km. 0,00 - km 32,400	8	32,4	74.136	01/01/17	01/10/17	4	
22	9	9	51	SALTA	51	Campo Quijano-El Tunal-Chorrillos-San Antonio de los Cobres-Minapona	Sección I: Campo Quijano (km 20,50) - El Tunal (km 34)	8	14,5	248.000	01/11/17	30/10/20	0	
22	9	9	52	SALTA	51	Campo Quijano - Chorrillos	Sección II A : Puente N° 2 (km 35,07) - Puente N°3 (Km 39,57)	8	4,5	185.948	15/11/13	14/12/16	6	
22	9	9	53	SALTA	51	Campo Quijano - Chorrillos	Sección II: El Tunal (km 34) - Chorrillos (km 44)	8	4,5	192.000	01/11/17	30/10/20	0	
22	9	10	51	SALTA	40	San Carlos - La Angostura	Secciones I y II	8	70,6	355.000	01/11/17	30/10/20	0	
22	9	10	52	SALTA	40	La Angostura - Payogasta	Secciones I y II	8	73,6	370.000	01/11/17	30/10/20	0	
22	9	10	53	SALTA	40	Payogasta - Esquina Colorada	Secciones I y II	8	100,4	400.000	01/11/17	30/10/20	0	
22	9	10	54	SALTA	40	Esquina Colorada - Lte. Con Jujuy	Secciones I y II	8	61,3	670.000	01/11/17	30/10/20	0	
22	9	12	51	MENDOZA	149	Uspallata - Lte. c/San Juan	Estancia San Alberto - Estancia Tambillos	8	11,3	41.468	19/06/09	17/01/12	8	
22	9	12	52	MENDOZA	149	Uspallata - Lte. c/San Juan	Est. Tambillos - Lte. San Juan	8	27,0	150.000	01/11/17	31/10/19	0	
22	9	12	53	SAN JUAN	149	Lte. c/Mendoza - Calingasta	Barreal - Calingasta	8	38,0	100.000	01/11/17	30/10/22	0	
22	9	16	51	MISIONES	14	Obras Intersección R.N.N°14 - Empalme R.P.N°4		8	0,5	3.000	01/11/17	31/10/18	0	
22	9	18	51	CHACO	16	Paso por Saenz Peña		8	5,0	69.274	01/08/07	31/05/10	8	
22	9	22	51	TUCUMAN	38	Rio Marapa (Alberdi) - Principio Autopista	Sección II: Acceso a Aguilares - Concepción	8	9,5	308.099	11/10/11	09/09/15	7	
22	9	24	51	CATAMARCA	40	Agua Clara - Río Las Cuevas	El Eje (Prog. 847,236) - Las Cuevas (Prog. 880,000)	8	32,8	587.208	01/08/09	30/07/15	7	
22	9	25	51	CATAMARCA	40	Pte.s/Río Santa María entre las localidades de San Jose y Palo Seco		8	0,2	8.000	01/11/17	31/10/18	0	
22	9	26	52	CHACO	11	Autovía Emp. R.N.N°89 - Acc. Margarita Belen (S. II)	Cementerio - Autódromo y Acceso (Cem. Pque Jazmin - Seminario)	8	5,3	8.563	10/02/10	08/02/13	8	
22	9	28	51	CHACO	P16	Puente Ferroautomotor Chaco-Corrientes		8	12,0	620.000	01/11/17	30/10/22	0	
22	9	29	51	CHACO	16	Corredor Bioceánico Norte - Metan - Avia Terai	Km. 180,67 - km 220,85	8	40,2	422.914	28/02/13	30/12/16	6	C
22	9	29	52	CHACO	16	Corredor Bioceánico Norte - Metan - Avia Terai	Km. 220,85 - km 262	8	41,2	404.850	28/02/13	28/06/17	6	
22	9	29	53	CHACO	16	Corredor Bioceánico Norte - Metan - Avia Terai (S. III)	Km. 262 - km 318,90	8	56,9	448.835	28/02/13	29/03/17	6	
22	9	29	54	SGO DEL ESTERO	16	Corredor Bioceánico Norte - Metan - Avia Terai (S. IV)	Km. 386,67 - 441,97	8	55,3	192.500	01/11/17	31/10/19	0	
22	9	29	55	SGO DEL ESTERO	16	Corredor Bioceánico Norte - Metan - Avia Terai (S. V)	Km. 441,97 - km 484,35	8	42,4	147.000	01/11/17	31/10/19	0	
22	9	29	56	INTERPROVINCIAL	16	Corredor Bioceánico Norte - Metan - Avia Terai (S. VI)	Km. 482,23 - km 520,12	8	44,0	374.133	30/06/14	28/08/16	7	
22	9	29	57	SALTA	16	Corredor Bioceánico Norte - Metan - Avia Terai (S. VII)	Km. 520,12 - km 574	8	48,4	546.032	28/07/14	26/12/16	6	
22	9	29	58	SGO DEL ESTERO	16	Corredor Bioceánico Norte - Metan - Avia Terai (S. VIII)	Km. 574,42 - km 621,72	8	46,7	190.000	01/11/17	30/10/20	0	
22	9	29	59	SALTA	16	Corredor Bioceánico Norte	Km. 621,12 - km 667,81	8	46,7	190.000	01/11/17	31/10/19	0	
22	9	29	60	SALTA	16	Corredor Bioceánico Norte	Km. 667,81 - km 707,25	8	39,4	140.000	01/11/17	31/10/19	0	
22	9	30	51	CHACO	95	Reconstrucción Pte.Lavalle y repavimentacion Pto.Lavalle-Santa Sylvina	Puente sobre Río Bermejo	5	0,1	5.745	27/04/09	26/08/10	7	
22	9	31	51	CHACO	11	Puente Neembucu - Integración Pilar - Bermejo		8	0,2	20.000	01/11/17	31/10/18	0	
22	9	33	51	CHUBUT	P71	Emp. R.N.N°258 (Emp R.N.N°940) - Cholilla	Km. 0 - km 30	8	30,0	65.977	15/12/05	14/05/12	8	
22	9	35	51	CHUBUT	P19	Río Pico - Emp. R.N.N°40	I Seccion km 0 - km 30	8	30,0	95.913	01/02/06	31/05/14	8	
22	9	37	51	CORDOBA	60	Empalme R.N.N°9 - Límite c/Catamarca	Km. 826,6 - km 929,00	8	102,4	403.011	19/04/10	25/05/17	14	C
22	9	38	51	CORDOBA	19	San Francisco - Córdoba		8	41,2	800.000	01/11/17	30/10/21	0	
22	9	38	52	CORDOBA	19	San Francisco - Córdoba	Cañada Jeanmaire - Arroyito	8	56,2	448.000	01/11/17	30/10/20	0	
22	9	38	53	CORDOBA	19	San Francisco - Córdoba	Arroyito - Río Primero	8	58,6	657.000	01/11/17	30/10/20	0	
22	9	38	54	CORDOBA	19	San Francisco - Córdoba	Río Primero - Montecristo	8	32,7	141.000	01/11/17	31/10/19	0	
22	9	38	55	CORDOBA	19	San Francisco - Córdoba	Montecristo - Cordoba	8	19,5	149.500	01/11/17	30/10/20	0	
22	9	46	51	ENTRE RIOS	S/N	Puente Binacional Salto - Concordia		8	0,6	26.000	01/11/17	31/10/18	0	
22	9	51	51	RIO NEGRO	151	Emp. R.N.N°22 - Colonia Catriel	Inter. con Acceso a Dique Ballester en B. del Medio km 28,95	8	0,5	13.637	06/06/11	03/01/13	8	
22	9	52	51	SANTA CRUZ	288	Empalme R.N.N°3 - La Julia	Cdte. Luis Piedrabuena - Ea. La Julia	8	73,6	336.698	07/03/07	03/10/15	10	

CUADRO D
DIRECCIÓN NACIONAL DE VIALIDAD (PROYECTOS Y OBRAS AL 31/12/2016)

Pr	Sp	Py	Ob	Provincia	Ruta	Tramo	Sección	Tipo	Long.Km.	Inversión Total (en miles \$)	Inicio	Fecha Fin	Est	Obs.
22	9	53	51	SANTA CRUZ	40	Güer Aike- Punta Loyola	Autovía Guer Aike - Río Gallegos y desvío tránsito pesado	8	21,0	206.454	07/03/07	03/10/12	8	
22	9	53	52	SANTA CRUZ	40	Güer Aike- Punta Loyola	Acc. Aerop. R. Gallegos - Pte s/R. Chico	8	14,0	172.089	02/08/07	29/11/13	7	
22	9	56	51	CORDOBA	9	Córdoba - Emp. R.N.N°60	Sec. I: km. 752,08 - 753,66 y II: Rotonda Acc. A Sinsacate	8	2,2	22.251	01/03/06	29/01/08	7	
22	9	64	51	CATAMARCA	38	Paso Externo por la ciudad de Catamarca	Secciones I y V	8	10,7	149.540	01/03/07	29/05/12	8	
22	9	64	52	CATAMARCA	38	Paso externo por la ciudad de Catamarca - S. 2	Santa Cruz - El Portezuelo (Cuestecilla)	8	2,5	6.000	01/11/17	31/10/18	0	
22	9	64	53	CATAMARCA	38	Paso externo por la ciudad de Catamarca - S. 3	Emp. Av. Circunvalación (salida a La Rioja)	8	16,2	50.000	01/11/17	02/05/19	0	
22	9	64	54	CATAMARCA	38	Paso externo por la ciudad de Catamarca - S. 4	R.P.N°33, Puente s/Río del Valle - Puentes	8	4,7	13.000	01/11/17	02/05/19	0	
22	9	67	51	CHACO	16	Puente General Belgrano	Defensa contra Impacto de Embarcaciones	5	2,5	571.433	26/10/09	25/03/19	14	
22	9	70	51	CHUBUT	3	Estabilización Cerro Chenque	Acc. a Comodoro Rivadavia	5	0,0	455.046	19/12/11	16/09/17	6	C
22	9	71	51	CHUBUT	P12	Emp. R.N.N°40 - Gualjaina	R.N.N°40 - km 27,00	8	27,0	57.310	01/02/07	01/12/10	8	
22	9	72	51	CHUBUT	P17	Trevelin - Corcovado	Sec. I: km. 0 - km 26,28 y Acc. a Cerro Centinela (km 15,24-km 20,96)	8	32,0	206.701	08/03/07	03/01/17	6	
22	9	73	51	CHUBUT	P19	Río Pico - Emp. R.N.N°40	Km. 30,00 - Km 65,00 - 2° Sección	8	30,3	72.199	01/02/08	31/05/14	8	
22	9	74	51	CHUBUT	P56-40	Alto Río Senguer - Emp. R.P.N°20	Km. 0 - km 7,735 (R40) - km 0 - km 28,896 (P56)	8	39,0	54.035	09/03/06	07/05/11	8	
22	9	85	51	CORRIENTES	P11-12	Puente Reconquista - Goya	Puente nuevo y accesos	8	41,0	2.750.000	01/11/17	30/10/22	0	
22	9	87	51	FORMOSA	11	Nueva Av. de Circunvalación de Formosa		8	20,4	152.000	01/11/17	31/10/19	0	
22	9	89	52	FORMOSA	86	Va. Gral. Güemes - Posta Cambio a Zalazar - S.II	II - Fortín Leyes - San Martín N°2	8	32,7	144.183	10/08/07	09/06/10	8	
22	9	89	53	FORMOSA	86	Va. Gral. Güemes - Posta Cambio a Zalazar - S.III	III - San Martín 2 - Cabo 1° Lugones	8	24,8	112.415	20/11/07	19/06/11	7	
22	9	89	54	FORMOSA	86	Va. Gral. Güemes - Posta Cambio a Zalazar - S.IV	IV - Cabo 1° Lugones - Posta cambio a Zalazar	8	37,5	160.918	10/10/07	09/06/11	7	
22	9	92	51	JUJUY	P1	Acceso Sur a San Salvador de Jujuy (Río Blanco)	Pte. J. M. Gorriti - Emp. R.N.N°9	8	8,0	201.412	07/08/06	06/04/10	8	
22	9	97	51	MENDOZA	145	Paso Pehuenche Sección II - b	Prog. 22,900 - Acc. A Cajón Grande (km 18,5 - km 43,84)	8	25,3	215.385	22/03/10	20/04/15	7	
22	9	98	51	MENDOZA	145	Bardas Blancas - Hito Pehuenche (Sección III - b)	Km. 13,6 - Hito Pehuenche	8	16,8	162.697	02/01/07	01/05/13	7	
22	9	99	51	MENDOZA	145	Paso Hito Pehuenche Sección III	Acc. a Cajón Grande - Lte. c/Chile (km 0 - km 13,6)	8	13,6	110.160	15/01/07	13/01/10	7	
Total Mejoramiento y Reposición de Rutas Fase II										21.308.521				

Mejoramiento y Reposición de Rutas Fase III

22	10	1	51	MENDOZA	-	Obras Menores Ferrocarril Trasandino		8		32.500	01/11/17	31/10/18	0	
22	10	2	51	MISIONES	-	Puente Internacional Encarnación - Posadas		17	2,7	8.515	01/11/17	02/07/18	0	
22	10	4	51	NEUQUEN	40	Acceso a Buta ranquil y Barrancas		8	2,5	1.950	01/11/17	31/10/18	0	
22	10	6	51	NEUQUEN	231	Av. Circunvalación Villa La Angostura		8	6,0	245.655	01/06/17	31/05/19	2	
22	10	7	51	NEUQUEN	231-65-234	San Martín de Los Andes - Emp. R.N.N°231	Sección IV: Acc. Villa Trafal - Emp. R.N.N°231	8	38,9	146.579	21/02/06	20/10/14	7	
22	10	8	51	RIO NEGRO	22	Chichinales - Cipolletti	Acceso a Chichinales - Acc. a Godoy	8	21,0	248.692	13/02/08	13/03/12	8	
22	10	8	52	RIO NEGRO	22	Chichinales - Cipolletti	Acceso a Godoy - Acc. a Cervantes	8	21,0	1.265.297	01/09/11	30/06/17	6	
22	10	8	53	RIO NEGRO	22	Chichinales - Cipolletti	Acc. a Cervantes - Acc. a J. J. Gomez	8	22,0	719.786	03/02/12	01/01/17	14	C
22	10	8	54	RIO NEGRO	22	Chichinales - Cipolletti	Acc. a J. J. Gomez - Acc. a Fernandez Oro	8	22,0	733.963	01/01/17	31/12/19	4	
22	10	8	55	RIO NEGRO	22	Chichinales - Cipolletti	Acc. a Fernandez Oro - Acc. a Parque Industrial Cipolletti	8	9,7	541.250	23/09/11	20/02/18	6	
22	10	9	51	RIO NEGRO	23	Pilcaniyeu Viejo - Emp. R.N.N°237	Secciones I y II	8	32,1	482.116	21/10/11	20/04/15	8	
22	10	9	52	RIO NEGRO	23	Pilcaniyeu Viejo - Emp. R.N.N°40	Sección I	8	32,0	593.173	21/10/11	19/05/17	6	
22	10	9	53	RIO NEGRO	23	Pilcaniyeu Viejo - Emp. R.N.N°40	Acc. a Complejo Tecnológico Pilcaniyeu	8	11,4	121.881	21/10/11	18/11/17	14	C
22	10	11	51	RIO NEGRO	40	Acc. A Bariloche por Calle Monseñor Esandi	Emp. Calle 12 de Octubre - Emp. R.N.N°40	8	3,6	56.497	23/09/08	21/02/16	10	
22	10	11	52	RIO NEGRO	S/N	Acceso a Bariloche por calles Wiederhold y Miramar	Emp. Ex R.N.N°258 - Emp. R.N.N°40	8	1,9	2.723	03/05/10	31/12/12	8	
22	10	11	53	RIO NEGRO	S/N	Reparación de calles Capraro, Onelli y Elordi		5	3,1	4.760	01/11/17	31/10/18	0	
22	10	12	51	SALTA	9	CVN°5: Obra 24-B-1: Emp. R.P.N°3 - Emp. R.N.N°34	Km. 1448 - km 1462	5	14,0	19.737	18/12/06	17/12/07	8	
22	10	13	51	SALTA	16	Lte. c/Chaco - Emp. R.N.N°34	El Quebrachal - J.V. Gonzalez	5	1,4	20.000	01/11/17	31/10/18	0	
22	10	15	51	SAN JUAN	150	Ischigualasto - R.N.N°40	Km. 106 - km 131	8	25,0	454.037	15/07/09	13/10/14	8	
22	10	15	52	SAN JUAN	150	Ischigualasto - Emp. R.N.N°40	Sección II - a 2 km 131 - km 143	8	12,0	512.029	15/07/09	13/10/14	8	
22	10	15	53	SAN JUAN	150	Ischigualasto - Emp. R.N.N°40	Caballo Anca - R. Bermejo (Sección IIb) km 143 - km 155	8	12,0	117.521	24/06/08	21/09/16	7	
22	10	15	54	SAN JUAN	150	Ischigualasto - Emp. R.N.N°40	R. Bermejo - Emp. R.N.N°40 (Sección III)	8	36,4	172.313	21/08/07	19/12/10	8	
22	10	24	51	SANTA FE	178	Emp. R.N.N°33 - Villa Eloisa	Km. 115,76 - km 146	8	33,6	424.155	29/10/08	31/12/16	6	C
22	10	25	51	SANTA FE	178	Las Rosas - Emp. R.N.N°34	Km. 203-233	8	30,0	78.000	01/11/17	30/10/20	0	
22	10	31	51	TUCUMAN	38	Río Marapa (Alberdi) - Principio Autopista	Sección I: Río Marapa (Alberdi) - Acceso a Aguilares	8	21,0	445.669	10/06/09	06/01/17	6	
22	10	32	51	TUCUMAN	38	Río Marapa (Alberdi) - Principio Autopista	Sección V: Emp. Traza Actual - Principio Autopista	8	13,9	120.148	08/03/07	06/05/11	8	
22	10	34	51	ENTRE RIOS	7-P6-P2-12-131-P32-1	Intersecciones rutas: 127/P6-127/P2-12/131/P32-18/P32	Intersecciones varias	11	1,0	8.450	01/11/17	31/10/19	0	
22	10	35	51	ENTRE RIOS	A015	Intersección R.N.N°A015 y calle Rösch	Conexión Acceso a Salto Grande y R.N.N°14	8	1,0	849	01/11/17	02/05/18	0	
22	10	37	51	LA PAMPA	35-P102	Rotonda Intersección (Castex)		8	0,5	3.915	01/11/17	02/05/18	0	
22	10	38	51	NEUQUEN	22	Neuquen - Arroyito	Intersección R.N.N°22 y R.N.N°237	8	1,5	4.856	01/11/17	02/05/18	0	
22	10	39	51	NEUQUEN	22	Urbano Zapala	Intersección Rot. Av. Fortabat - Rot. Emp. R.P.N°13	8	5,5	195.450	31/01/11	30/11/15	7	
22	10	40	51	SANTA FE	11-A012	Acceso Sur - Mejoramiento Ferrovial	Intercambiador RNN°11 y RNN°A012 y pte. S/desvío ferroviario	8	2,4	39.327	14/11/06	13/10/08	8	
22	10	41	51	TIERRA DEL FUEGO	3	Ushuaia- Lapataia	Int. Av H.Irigoyen/LNAlem-Portal Acc. Parque N.Tierra del Fuego-Ba. Lapataia-Acc.C	8	5,0	90.300	01/11/17	31/10/19	0	
22	10	41	52	TIERRA DEL FUEGO	3	Ushuaia - Lapataia	Portal Acc. Parque Nacional T.D.F - Lapataia	8	23,0	100.000	01/11/17	30/10/20	0	
22	10	42	51	TIERRA DEL FUEGO	3-V-1	Emp. Ex. R.N.N°3 - Ushuaia	Km. 3049,52 - km 3054,86	8	5,0	15.270	01/11/10	02/04/11	8	
22	10	47	51	CHUBUT	260	Empalme R.N.N°40 (S) - Emp. R.P.N°51	Sección I y Sección II	8	58,0	170.000	01/11/17	30/10/20	0	
22	10	47	52	CHUBUT	260	Emp. R.N.N°40 - Emp. R.P.N°51	Sección II	8	1,0	48.010	01/11/17	01/05/20	0	
22	10	48	51	CHUBUT	260	Empalme R.P.N°51 - Límite con Chile	Sección I Prog. 0.000 - Prog. 23.000	8	47,0	199.323	01/06/17	30/11/19	2	
22	10	48	52	CHUBUT	260	Emp. R.P.N°51 - Lte. c/ Chile	Sección II Prog. 23 - Prog. 45,90	8	22,9	220.360	01/06/17	30/11/19	2	
22	10	49	51	MENDOZA	7	Variante paso por Palmira		8	35,0	230.000	01/11/17	31/10/19	0	
22	10	52	51	CORDOBA	19	Autopista Santa Fe - San Francisco	Sección III: Lte. c/Sta Fe - R.N.N°158	8	6,2	240.379	07/09/09	05/09/14	8	
22	10	54	51	CORRIENTES	117	Cotecar - Construcción Complejo Terminal de Cargas	Ingreso al CO.TE.CAR (D) - Control Aduanero	8	1,0	121.547	05/06/06	03/04/13	8	
22	10	63	51	MISIONES	14	Emp. R.P.N°20 (Gramado) - Emp. R.P.N°17 (1 Sec.)	Prog. 1056,00 - 1090,00	8	34,6	1.054.834	16/03/11	12/01/17	6	
22	10	64	51	MISIONES	14	Emp. R.P.N°20 - Emp. R.P.N°17 (2 Sec.) (Dos Hermanas)	Prog. 1090 - 1117 - Piñalito - Emp. R.P.N°17	8	21,4	272.795	16/03/09	13/09/13	8	
22	10	65	52	CORDOBA	A019	Circunvalación Noroeste (O.F.)	R.P.N°5 - R.N.N°20	8	12,6	100.000	01/11/17	31/10/19	0	

CUADRO D
DIRECCIÓN NACIONAL DE VIALIDAD (PROYECTOS Y OBRAS AL 31/12/2016)

Pr	Sp	Py	Ob	Provincia	Ruta	Tramo	Sección	Tipo	Long.Km.	Inversión Total (en miles \$)	Inicio	Fecha Fin	Est	Obs.
22	10	65	53	CORDOBA	A019	Circunvalación Noroeste (O.F.)	R.N.N°20 - R.P.N°E55	8	4,3	200.000	01/11/17	31/10/19	0	
22	10	65	54	CORDOBA	A019	Circunvalación Noroeste (O.F.)	R.P.N°E55 - Av. Spilimbergo	8	5,3	300.000	01/11/17	31/10/19	0	
22	10	67	51	SANTA CRUZ	40-293	Rospentek - Guer Aike - Rospentek - El Zurdo (Pte. Blanco)	R.N.N°293-Tr.: Emp R.N.N°40 - Paso Fronterizo Laurita	8	64,3	85.869	01/08/06	27/02/14	10	
22	10	67	52	SANTA CRUZ	40	Rospentek - Guer Aike - S. II	El Zurdo - Ea. Bella Vista (Puente Blanco)	8	81,5	227.986	22/03/07	18/11/15	10	
22	10	67	53	SANTA CRUZ	40	Rospentek - Guer Aike - S. III	Ea. Bella Vista - Ea. Buitreras	8	41,0	226.319	09/04/07	06/12/13	8	
22	10	67	54	SANTA CRUZ	40	Rospentek - Guer Aike - S. IV	Ea. Buitreras- Guer Aike	8	42,0	186.944	09/04/07	06/11/11	8	
22	10	72	52	SANTA CRUZ	3	Fitz Roy - Gran Bajo San Julián	Km. 2026,00 - km 2088,55	8	62,6	152.589	20/05/06	18/10/10	8	
22	10	72	53	SANTA CRUZ	3	Fitz Roy - Gran Bajo San Julián	Km. 2164,79 - km 2184,79 y km 1907,80 - km 1970,00	5	82,2	303.565	01/11/10	01/03/14	8	
22	10	72	54	SANTA CRUZ	3	Fitz Roy - Gran Bajo San Julián	Km. 2284,79 - 2303	5	18,6	52.275	22/08/07	20/08/09	8	
22	10	72	55	SANTA CRUZ	3	Fitz Roy - Gran Bajo San Julián	Km. 2088- 2164,79	8	76,2	581.650	01/08/13	30/12/16	14	C
22	10	73	51	TUCUMAN	65(EX365)	Emp. R.N.N°38 - Lte. c/Catamarca	Km. 0,30 - km. 3,20	8	2,9	25.000	01/11/17	02/05/19	0	
22	10	73	52	TUCUMAN	65	Emp. R.N.N°38 - Lte. c/Catamarca	Sección III Alpachiri - Cochuna	8	8,0	50.000	01/11/17	31/10/19	0	
22	10	73	53	TUCUMAN	65	Emp. R.N.N°38 - Lte. Tucumán/Catamarca	Sección IV Cochuna - Lte. Tucumán/Catamarca	8	12,0	300.000	01/11/17	30/10/20	0	
22	10	73	54	TUCUMAN	65	Emp. R.N.N°38 - Lte. Tucumán/Catamarca	Sección III, Subsección II: km 28 - Cochuna	8	10,0	42.000	01/11/17	02/05/19	0	
22	10	76	51	SALTA	34	Puente Internacional Salvador Mazza - Yacuiba		8	9,7	100.000	01/11/17	31/10/19	0	
22	10	79	51	CORDOBA	38	Reordenamiento Accesos a Cosquín - 2 Puentes		8	1,0	35.683	05/05/07	02/01/12	10	
22	10	80	51	CORDOBA	8	Obra de Intersección R.N.N°8 - Acceso Este Ciudad de la Carlota	Acceso Este Ciudad de la Carlota	8	0,5	2.080	01/11/17	31/10/18	0	
22	10	84	51	SGO DEL ESTERO	98	Bandera - Pinto	(Sección I) Prog. 0,00 - Prog. 15,00	8	15,0	64.314	22/12/08	21/10/13	7	
22	10	84	52	SGO DEL ESTERO	98	Bandera - Pinto	Sección II	8	15,0	150.000	01/11/17	31/10/19	0	
22	10	84	53	SGO DEL ESTERO	98	Bandera - Pinto	Sección III	8	15,0	60.000	01/11/17	31/10/19	0	
22	10	84	54	SGO DEL ESTERO	98	Bandera - Pinto	Sección IV	8	15,0	60.000	01/11/17	31/10/19	0	
22	10	88	51	MENDOZA	7	Desaguadero - San Martín	La Paz - Santa Rosa	8	66,1	336.011	29/11/07	28/05/12	8	
22	10	88	52	MENDOZA	7	Desaguadero - San Martín	Desaguadero - La Paz	8	33,0	135.255	13/11/08	12/08/13	8	
22	10	90	51	SAN LUIS	20	Villa Dolores - Quines	Límite con Córdoba - Quines	8	48,0	20.625	01/11/17	31/10/18	0	

Total Mejoramiento y Reposición de Rutas Fase III

14.382.776

Mejoramiento y Reposición de Rutas Fase IV

22	11	6	51	SAN JUAN	149	Barreal - Uspallata	El Leoncito - Límite con Mendoza - Secc. I y II y Acc. Parque Nac. El Leoncito	8	42,6	78.638	14/05/10	11/11/14	7	
22	11	13	51	CORDOBA	158	Autovía San Francisco - Las Varillas	Sección I a San Francisco - Quebracho Herrado	8	23,5	435.101	01/11/17	30/10/23	0	
22	11	13	52	CORDOBA	158	Autovía San Francisco - Las Varillas	Saturmino Laspiur - Las Varillas	8	33,5	680.475	01/11/17	30/10/23	0	
22	11	13	53	CORDOBA	158	Las Varillas - Villa María	Las Varillas - La Playosa	8	34,5	477.531	01/11/17	30/10/20	0	
22	11	13	54	CORDOBA	158	Las Varillas - Villa María	La Playosa - Villa María	8	37,7	569.764	01/11/17	30/10/20	0	
22	11	13	55	CORDOBA	158	Villa María - Gral. Deheza	Villa María - Emp. R.P.N°6	8	36,6	183.100	01/11/17	30/10/20	0	
22	11	13	56	CORDOBA	158	Villa María - Gral. Deheza	Emp. R.P.N°6 - Gral. Deheza	8	29,2	219.075	01/11/17	30/10/20	0	
22	11	13	57	CORDOBA	158	Gral. Deheza - Río Cuarto	Gral. Deheza - Pte. s/Río Chucul	8	39,7	198.550	01/11/17	30/10/20	0	
22	11	13	58	CORDOBA	158	Pte. s/Río Chucul - Río Cuarto	Pte. s/Río Chucul - Río Cuarto	8	21,2	106.150	01/11/17	30/10/20	0	
22	11	13	59	CORDOBA	158	Rosario - Las Varillas	Sección 1 B Quebracho Herrado - Saturmino Laspiur	8	32,0	430.993	01/11/17	30/10/23	0	
22	11	14	51	SANTA CRUZ	288-P73	Rotonda en Intersección R.N.N°228 y R.P.N°73		8	0,5	12.730	01/11/17	31/10/18	0	
22	11	19	51	SALTA	34	Fin Multitrocha - Lte. c/Jujuy	Km. 1129,43 - km. 1149,94	8	21,0	136.500	01/11/17	31/10/19	0	
22	11	29	51	SGO DEL ESTERO	9	Circunvalación de Sgo del Estero	Emp. R.N.N°9 (N) - Emp. R.N.N°9 (S)	8	7,5	110.902	01/02/08	30/10/14	8	
22	11	32	51	SAN JUAN	153	Conexión Vial Los Berros - Barreal	Río Nikes - Pampa del Yalguaraz	8	39,8	54.000	01/11/17	30/10/20	0	
22	11	32	52	SAN JUAN	153	Pedernal - Intersecc. R.N.N°149	Ingreso a Túnel - El Portezuelo	8	17,0	98.000	01/11/17	02/05/19	0	
22	11	32	53	SAN JUAN	153	Pedernal - Intersecc. R.N.N°149	El Portezuelo - R.N.N°149	8	19,0	86.500	01/11/17	02/05/19	0	
22	11	34	51	RIO NEGRO	151	Emp. R.N.N°22 - Colonia Catriel	Intersección con R.P.N°69 - km 30,78 y Acc. a V. Manzano	8	6,0	11.663	17/06/08	16/08/09	8	
22	11	35	51	JUJUY	IV66	Perico - El Milagro	Emp. R.N°66 - Emp. R.N°34	8	13,0	60.000	01/11/17	31/10/19	0	
22	11	36	51	JUJUY	66	Perico - El Cuarteadero	Emp. R.N.N°IV 66 - Emp. R.N°34	8	12,4	60.000	01/11/17	31/10/19	0	
22	11	37	51	JUJUY	34	Lte. con Salta - Acceso a San Pedro de Jujuy	Km. 1149,94 - km. 1176,00	8	25,0	150.000	01/11/17	30/10/20	0	
22	11	37	52	JUJUY	34	San Pedro - Libertador General San Martín	Km. 1176,00 - km. 1197,50	8	22,0	400.000	01/11/17	02/05/19	0	
22	11	37	53	JUJUY	34	San Pedro - Libertador General San Martín	San Pedro (km 1197,50) - Pte. s/ Río Ledesma (km 1232,52)	8	37,0	203.500	01/11/17	31/10/19	0	
22	11	37	54	JUJUY	34	San Pedro - Libertador General San Martín	Pte. s/ Río Ledesma (km 1232,50) - Calilegua (km 1250,00)	8	20,0	110.000	01/11/17	31/10/19	0	
22	11	45	51	TUCUMAN	157	Vte. Bella Vista - Emp Aut. R.N.N°38		8	7,5	120.000	01/11/17	31/10/19	0	
22	11	47	51	ENTRE RIOS	12	Acc. a San Benito - Av. Almafuerde (Paraná)	Acceso Sur a Paraná	8	3,1	44.971	01/11/17	31/10/19	0	
22	11	53	51	SGO DEL ESTERO	P6	Sachayoj - Otumpa (S. I)	I - Prog. 48200 - 70000	8	21,8	60.413	25/04/08	24/04/10	8	
22	11	63	51	CORDOBA	PS N° 397	Emp. R.N.N°13 - km 17		8	6,0	4.983	01/06/07	30/11/07	8	
22	11	77	51	LA RIOJA	75	Las Padercitas - Sañogasta	Las Padercitas - Control Policial (Dique los Sauces)	8	6,0	17.128	01/11/17	31/10/18	0	
22	11	78	51	LA PAMPA	154	Emp. R.N.N°35 - Emp. R.N.N°22	Km. 111,00 - Km 136,48 (Emp. RN N° 22)	5	25,5	9.099	15/07/10	01/06/11	10	
22	11	81	51	SAN JUAN	20-141	Ciclovia Difunta Correa - Caucete - Emp. R.N.N°141 - Caucete y Difunta Correa	Sección: I - I a - I b - II y III: Acceso Difunta Correa - Lado Norte	8	29,8	13.627	28/09/09	29/03/11	8	
22	11	83	51	SANTA FE	A007	Red de accesos a la ciudad de Santa Fe (Circunv. Oeste y Acc. Norte)		8	19,1	36.304	01/11/17	02/05/19	0	
22	11	86	51	SANTA CRUZ	S/N	Acceso desde R.N.N°281 a Pto. Desado	Intersección con R.N.N°281 - Calle Almirante Zar, Veneciano - Parque Industrial	8	22,0	109.207	01/04/07	29/12/11	7	
22	11	88	51	MISIONES	12	Avda. Las Palmeras - Avenida Juan Domingo Peron en Posadas (Colectora)	Acceso Aeropuerto Capitalino - La Garita (km 10) y Acc. por Av. Cocomarola y R.P.N	8	13,0	332.700	17/06/13	15/12/16	6	
22	11	92	51	JUJUY	P83	Emp. R.N.N°34 - Valle Colorado	Abra de Cañas - Río Jordan	8	15,2	6.429	16/07/08	14/10/10	8	
22	11	92	54	JUJUY	P83	Emp. R.N.N°34 - Valle Grande	Pr 0,000 - Abra Cañas	8	30,0	1.489	22/10/07	20/01/12	8	
22	11	94	51	SAN JUAN	153	Media Agua - Los Berros	Emp. R.N.N°40- Pte. s/Río Korich	8	20,0	40.934	01/11/17	02/07/18	0	
22	11	95	51	BUENOS AIRES	228-P73	Rotonda en Intersección R.N.N°228 y R.P.N°73		8	1,0	26.000	01/06/17	31/05/19	2	
22	11	96	51	CHUBUT	3-P4	Puerto Madryn - Trelew (2da. Calzada y Acceso a Puerto Madryn)	R.N.N°A010 (Acceso a Pto. Madryn) - Rotonda Norte a Trelew	8	61,0	383.899	01/01/08	29/11/14	8	

Total Mejoramiento y Reposición de Rutas Fase IV

6.080.355

Mejoramiento y Reposición de Rutas Fase V

22	12	1	51	PAIS	-	Accesos a localidades desde Rutas Nacionales		14	18,8	35.365	01/01/16	31/12/16	6	B
22	12	2	51	TUCUMAN	40	Las Mojaras - Emp. R.P.N°357 (Acc a Quilmes)	Secciones I y II	8	20,0	129.659	04/05/09	01/07/16	10	C
22	12	3	51	TUCUMAN	9	Pavimentación Colectora e Iluminación en Las Talitas		8	2,0	32.500	01/11/17	31/10/18	0	

CUADRO D
DIRECCIÓN NACIONAL DE VIALIDAD (PROYECTOS Y OBRAS AL 31/12/2016)

Pr	Sp	Py	Ob	Provincia	Ruta	Tramo	Sección	Tipo	Long.Km.	Inversión Total (en miles \$)	Inicio	Fecha Fin	Est	Obs.
22	12	12	51	ENTRE RÍOS	127	Int. R.N.º127 con Av. Antelo e Irigoyen (Fed.) Acc. a Conscripto Bernardi	A° Machuca - Calle Cepeda (km 200)	8	2,5	35.016	27/08/09	25/01/13	8	
22	12	13	51	TIERRA DEL FUEGO	3	Tolhuin - Hosteria Kaiken - Acceso a Cabecera Lago Fagnano		8	6,8	13.000	01/11/17	02/05/19	0	
22	12	14	51	BUENOS AIRES	P66	Ameghino - Blaquier	Int. c/ R.N.º188 - Cruce FCCC Gral San Martín	13	27,4	129.292	17/09/07	16/12/10	8	
22	12	18	51	BUENOS AIRES	3	Intersección R.N.º3 y R.N.º252 - Bifurcación R.N.º3	Sección I: Vte en la RP N° 007-01	8	6,0	954.000	01/11/17	31/10/19	0	
22	12	18	52	BUENOS AIRES	3	Intersección R.N.º3 y R.N.º252 - Bifurcación R.N.º3	Sección II: Distribuidor El Guanaco - El Cholo	8	10,5	120.000	01/11/17	31/10/19	0	
22	12	18	53	BUENOS AIRES	3	Intersección R.N.º3 y R.N.º252 - Bifurcación R.N.º3	Sección III: Paraje El Cholo - 2º Acceso a Médanos	8	28,0	336.000	01/11/17	31/10/19	0	
22	12	18	54	BUENOS AIRES	3	Intersección R.N.º3 y R.N.º252 - Bifurcación R.N.º3	Sección IV: Distribuidor El Guanaco - Acceso Puerto de Bahía Blanca	8	10,0	40.000	01/11/17	31/10/19	0	
22	12	18	55	BUENOS AIRES	3	Intersección R.N.º3 y R.N.º229 - Bifurcación R.N.º3 y 22	Sección Ib: Variante Av. Torres y Estrada (prog. 6 - prog. 10,5)	8	4,5	503.560	01/11/17	31/10/19	0	
22	12	18	56	BUENOS AIRES	33	Camino Parque Sesquicentenario	Sección IIb	8	7,5	300.000	01/11/17	31/10/19	0	
22	12	19	51	SAN JUAN	40	Tres Esquinas - Lte. c/Mendoza	Doble Vía	8	32,0	35.000	01/11/17	01/05/20	0	
22	12	20	51	TUCUMÁN	38	Paso por Monteros y Av. de Circunvalación		8	3,5	10.000	01/11/17	31/10/18	0	
22	12	21	51	SANTA CRUZ	288	Emp. R.N.º93 - Pto. Santa Cruz	Mejoramiento Accesibilidad al Puerto	5	30,0	118.444	31/01/12	30/11/15	10	
22	12	23	51	SANTA CRUZ	40	Punta Loyola - Cabo Vírgenes	Sección I	8	33,3	10.000	01/11/17	31/10/19	0	
22	12	24	51	SANTA CRUZ	40	Punta Loyola - Cabo Vírgenes	Sección II	8	33,3	32.500	01/11/17	31/10/19	0	
22	12	25	51	SANTA CRUZ	40	Punta Loyola - Cabo Vírgenes	Sección III	8	34,3	23.400	01/11/17	31/10/19	0	
22	12	29	51	CHACO	95	Emp. R.P.N.º9 - Lte. con Formosa	Emp. R.P.N.º3 - Pte. Lavalle	8	10,1	125.184	01/12/11	29/11/14	7	
22	12	30	51	JUJUY	9	Autovía Tramo: R.P.N.º2 - Yala	Puente Asunción del Paraguay - Acceso a Yala	8	12,6	759.460	22/12/10	19/12/16	6	A
22	12	39	51	SANTA FE	A008	Río Parana - Emp. Av Belgrano (Av. Circunv. de Rosario)	Km. 1,310 - km 29,395	8	29,0	2.284.075	25/02/09	24/06/17	6	
22	12	40	51	BUENOS AIRES	226	Bolívar (Emp. R.P.N.º65) - General Villegas (Emp. R.N.º33)	Sección I km 416,00 - km 426,7 y km 445,35 - km 479,00	8	44,4	116.510	28/08/09	26/02/12	8	
22	12	40	52	BUENOS AIRES	226	Bolívar (Emp. R.P.N.º65) - General Villegas (Emp. R.N.º33)	Sección II km 404 - km 416, km 426 - km 445 y km 479 - km 517	8	69,0	100.000	01/11/17	31/10/19	0	
22	12	40	53	BUENOS AIRES	226	Bolívar (Emp. R.P.N.º65) - General Villegas (Emp. R.N.º33)	Sección III: km 517,28 - km 568,55 - km 580 - km 584	8	55,3	237.703	28/07/09	26/08/15	8	
22	12	40	54	BUENOS AIRES	226	Bolívar (Emp. R.P.N.º65) - General Villegas (Emp. R.N.º33)	Sección IV: km 568 - km 580 y km 584 - km 623	8	51,0	85.000	01/11/17	31/10/19	0	
22	12	42	51	CHACO	11	Variante paso por Resistencia	Km. 955 - km 5,95	8	19,0	100.000	01/09/17	31/08/19	1	
22	12	43	51	CHUBUT	3 - RP 2 - A010	Arroyo Verde - Emp. R.N.ºA010 / Emp. R.N.º3 - Pto. Piramides	Emp. R.N.º3 - Emp. R.P.N.º1	8	87,3	210.437	22/08/08	21/05/13	7	
22	12	44	51	SANTA FE	9	Rosario - Carcaraña		8	39,0	40.753	01/11/17	31/10/18	0	
22	12	45	51	BUENOS AIRES	3	Emp. R.P.N.º4 - Emp. R.P.N.º6	Km. 22421,54 - km 28142,32	8	5,6	283.785	15/05/08	13/07/15	7	
22	12	46	51	SGO DEL ESTERO	89	Quimilí - Suncho Corral		8	106,0	40.000	01/11/17	31/10/19	0	
22	12	47	51	FORMOSA	86	Posta Cambio Zalazar - Lte. con Salta	Posta Cambio Zalazar - el Remanso	8	34,1	335.457	01/06/11	29/09/14	8	
22	12	47	52	FORMOSA	86	Posta Cambio Zalazar - Lte. con Salta	El Remanso - Lamadríd	8	34,1	354.910	01/09/11	30/01/15	8	
22	12	47	53	FORMOSA	86	Posta Cambio Zalazar - Lte. con Salta	Lamadríd - Guadalcázar	8	17,1	522.281	01/06/11	29/01/15	8	
22	12	47	54	FORMOSA	86	Posta Cambio Zalazar - Lte. con Salta	Guadalcázar - El Solitario	8	35,1	205.378	15/08/11	12/08/16	10	
22	12	47	55	FORMOSA	86	Posta Cambio Zalazar - Lte. con Salta	El Solitario - Puerto Irigoyen	8	39,7	165.800	15/08/11	12/08/16	10	
22	12	47	56	FORMOSA	86	Posta Cambio Zalazar - Lte. con Salta	Puerto Irigoyen - Misión San Martín	8	33,6	90.880	15/08/11	13/04/16	10	
22	12	49	51	SANTA FE	34	Variante de paso por Rafaela	Km. 214,38 - km 231,50	8	19,0	70.000	01/11/17	31/10/19	0	
22	12	52	51	ENTRE RÍOS	130	Variante paso por Villaguay		8	5,0	20.000	01/11/17	31/10/19	0	
22	12	60	51	LA PAMPA	232 (Ex RPN 106)	Emp. R.N.º152 - Chelforo	Sección I	5	37,0	42.631	01/11/17	31/10/19	0	
22	12	61	51	LA PAMPA	232	Emp. R.N.º152 - Chelforo	Sección II	5	37,0	323.750	01/11/17	31/10/19	0	
22	12	62	51	RIO NEGRO	232	Emp. R.N.º152 - Chelforo (Emp. R.N.º22)	Sección III - Las Japonesas - Chelforo	8	42,0	170.473	15/04/09	13/09/14	8	
22	12	63	51	SANTA FE	34	Calle Grandoli - Lopez Bouchard / Rosario - Emp. R.N.ºA012	Variante (km 0,00 - km 1,4) y Desagües	8	1,4	30.756	12/08/09	10/02/11	8	
22	12	67	51	CHUBUT	EX RP N 20	Tamariscos - Emp. R.P.N.º56	Prog. 159,300 - Prog. 166,500	8	7,0	6.449	01/11/17	02/07/18	0	
22	12	70	51	SAN JUAN	150	Las Flores - Lte. Internacional con Chile	Sección II: Peñasquito km 351 (Ojo de Agua)	8	28,3	134.727	27/10/09	25/05/17	14	C
22	12	79	51	BUENOS AIRES	3	Av. General Paz - Cañuelas	Km. 43,110 - km 61,383	8	18,3	319.117	20/05/08	19/07/11	8	
22	12	83	51	TUCUMÁN	65	R.N.º65 (EX365) Emp R.N.º38 Lte. c/Catamarca	R.N.º38 - Alpachiri - (km 3,2 - km 18,16)	8	15,0	20.038	02/03/10	31/08/11	8	
22	12	88	51	SAN JUAN	40	Villicum - Talacasto	Cruce F.C.G.B. - Matías G. Sanchez km 3478,94 - km 3537,80	8	58,9	70.000	01/11/17	31/10/19	0	
22	12	89	51	SAN JUAN	40	Talacasto - San Roque	Matías G. Sanchez - San Roque km 3537,80 - km 3608,82	8	90,0	321.002	01/06/17	31/05/19	2	
22	12	93	51	MISIONES	101	Acc. a Aeropuerto Pto. Iguazu - Andresito	Mejoramiento R.N.º101	8	9,7	135.838	05/05/14	02/12/16	6	A

Total Mejoramiento y Reposición de Rutas Fase V

10.580.130

Mejoramiento y Reposición de Rutas Fase VI														
22	13	2	51	CHACO	16	Proyecto y Construcción Viaducto en Intersección con Av. Sarmiento	Proyecto de Intersección con Av. Sabin y con R.N.º11	8	1,6	166.210	28/09/10	26/01/15	7	
22	13	3	51	FORMOSA	P2	Emp. R.N.º11 - Riacho He - He		5	15,0	41.540	14/04/08	13/06/10	8	
22	13	4	51	TUCUMÁN	38	Río Marapa (J.B.Alberdi) - Principio de Autopista	Sección IV: Acc. Monteros - Emp. R.N.º38	8	20,0	195.000	01/11/17	31/10/19	0	
22	13	5	51	CATAMARCA	40	Paso Externo por la ciudad de Belén		8	4,6	30.000	01/11/17	31/10/19	0	
22	13	7	51	CHUBUT	26	Emp. R.N.º3 - Pampa del Castillo (Intersecc. R.P.N.º37)	Prog 0,00 - Prog 41,88	8	42,0	170.000	01/11/17	31/10/19	0	
22	13	8	51	SANTA FE	S/N	Conexion Vial Santa Fe - Santo Tome		8	9,4	500.000	01/11/17	31/10/19	0	
22	13	9	51	RIO NEGRO	237	Av. Bustillo e/San Carlos de Bariloche y Llaol Llaol	Secc I: San Carlos de Bariloche - Puerto Moreno	8	10,6	25.000	01/01/17	02/07/18	4	
22	13	10	51	RIO NEGRO	P Ex 237	Av. Bustillo e/San Carlos de Bariloche y Llaol Llaol	Secc II: Puerto Moreno - Llaol Llaol	8	14,8	69.349	20/01/10	19/04/16	7	
22	13	11	51	SALTA	68	Chicoana - Río Ancho	Km. 141,90 - km 176,04	8	23,0	900.000	01/11/17	31/10/19	0	
22	13	12	51	MENDOZA	40	Mendoza - Lte. c/ San Juan	Borbollón - Lte c/ San Juan	8	68,1	12.000	01/11/17	31/10/19	0	
22	13	16	51	SALTA	51	Campo Quijano - El Túnel - Chorrillos - Alto Chorrillo - Alto Tocomar	Sección I San Antonio de los Cobres - Mina La Poma	8	11,6	78.651	01/06/17	31/05/19	2	
22	13	16	52	SALTA	51	San Antonio de los Cobres - Paso Sico	Mina La Poma - Alto Chorrillos	8	18,1	183.874	01/06/17	31/05/19	2	
22	13	16	53	SALTA	51	San Antonio de los Cobres - Paso Sico	Alto Chorrillos (km 180) - P° de Sico (km 289)	8	19,0	118.472	01/03/17	28/02/19	3	
22	13	16	54	SALTA	51	San Antonio de los Cobres - Paso Sico	Campo Marillo (Km. 199) - P° de Sico (Km. 289)	8	23,0	90.000	01/11/17	30/10/20	0	
22	13	16	55	SALTA	51	San Antonio de los Cobres - Paso de Sico	Cauchari - Paso de Sico	8	66,5	120.000	01/11/17	31/10/19	0	
22	13	17	51	CORRIENTES	118	Emp. R.N.º12 - Emp. R.P.N.º5 (Saladas - S. Miguel)	Pte. s/Arroyo Naranjito, Río Santa Lucía	5	0,8	15.166	21/01/12	19/12/16	14	C
22	13	18	51	CORRIENTES	123	Emp. R.N.º12 - Emp. R.N.º119	Vte. por Santuario Gaucho Gil y Accesos	8	5,3	30.500	01/11/17	02/03/19	0	
22	13	19	51	ENTRE RÍOS	12	Gral. Galarza - Nogoya		8	60,0	190.000	01/11/17	01/05/20	0	
22	13	20	51	ENTRE RÍOS	S/N	Nogoya - Villaguay		8	75,0	270.000	01/11/17	30/10/20	0	
22	13	22	51	JUJUY	52	Emp. Ex R.N.º40 - Susques	Km. 78,00 - km 102,00	8	24,0	7.000	01/11/17	02/07/18	0	
22	13	23	51	JUJUY	52	Susques - Emp R.P.N.º16	Km. 150,00 - km 150,50	17	0,5	1.500	01/11/17	02/03/18	0	
22	13	24	51	JUJUY	40	Paicón - La Quiaca	Secciones I, II y III	8	30,0	130.000	01/11/17	31/10/19	0	

CUADRO D
DIRECCIÓN NACIONAL DE VIALIDAD (PROYECTOS Y OBRAS AL 31/12/2016)

Pr	Sp	Py	Ob	Provincia	Ruta	Tramo	Sección	Tipo	Long.Km.	Inversión Total (en miles \$)	Inicio	Fecha Fin	Est	Obs.
22	13	24	52	JUJUY	40	Paicone - Ppio Superposic. Ex R.P.N°64	Sección II	8	30,0	130.000	01/11/17	31/10/19	0	
22	13	24	53	JUJUY	40	Ppio Superposic. Ex R.P.N°64 - La Quiaca y Acc. a Sta. Catalina	Secciones I, II y III	8	94,0	400.000	01/11/17	31/10/19	0	
22	13	25	51	LA RIOJA	76	Punta de Agua - Pircas Negras	Sección III	8	25,0	10.000	01/11/17	31/10/18	0	
22	13	26	51	MENDOZA	7	Acceso Este a Mendoza		8	6,6	13.606	18/07/12	17/07/13	7	
22	13	27	51	MENDOZA	7	Emp. R.N.N°40 - Lte. c/ Chile		8	88,0	100.000	01/11/17	31/10/19	0	
22	13	28	51	MISIONES	14	Leandro N. Alem - Obera	Variante por Oberá	8	12,0	50.000	01/11/17	02/05/19	0	
22	13	29	51	MISIONES	12	Prolongación Variante Yabebiry	Variante por San Ignacio	8	5,0	20.000	01/11/17	02/05/19	0	
22	13	30	51	MISIONES	12	Variante por Gral. Roca		8	14,0	50.000	01/11/17	31/10/19	0	
22	13	31	51	SALTA	86	Misión la Paz - Tonono		8	114,0	300.000	01/11/17	31/10/19	0	
22	13	32	51	SANTA FE	AO12	Autovía R.N.N°AO12	Km. 0 - km 19,24	8	19,2	430.000	01/11/17	31/10/19	0	
22	13	32	52	SANTA FE	A012	A° Saladillo Puente - Emp. RN 9 - Aut. Rosario / Cordoba	Km. 19,24 - 39,78	8	20,5	500.000	01/11/17	31/10/19	0	
22	13	32	53	SANTA FE	A 012	Emp. R.N.N°9 - Aut. Rosario / Córdoba	Km. 39,78 - km. 66,71	8	27,0	570.000	01/11/17	31/10/19	0	
22	13	33	51	SANTA FE	33	Variante por Perez		8	10,0	80.000	01/11/17	02/05/19	0	
22	13	34	51	SANTA FE	11	Variante paso por Reconquista y Avellaneda (R.P.N°41 - km 804,5)	Km. 776,8 - km 804,5	8	44,7	653.841	01/11/17	31/10/18	0	
22	13	35	51	SANTA FE	11	Recreo - San Justo	Prolongación de Circunvalación a Ciudad de Santa Fe	8	79,8	160.000	01/11/17	31/10/19	0	
22	13	36	51	TIERRA DEL FUEGO	3	Hito 1 - San Sebastián	Secc. I, II y III	8	92,0	922.115	01/05/11	29/05/17	6	
22	13	37	51	TUCUMAN	38	Río Marapa - Famaillá	Secc. I, II, III, IV	8	23,7	400.000	01/11/17	31/10/19	0	
22	13	37	52	TUCUMAN	38	Río Marapa - Famaillá	Secc. I: R. Marapa (Alberdi) - Acc. Aguilares y Alberdi	8	19,9	105.240	01/11/17	31/10/19	0	
22	13	37	53	TUCUMAN	38	Río Marapa - Famaillá	Secc. II: Acc. Aguilares - Concepción	8	7,2	50.100	01/11/17	31/10/19	0	
22	13	38	51	CATAMARCA	38	Acceso Sur a Catamarca	Km. 572,37 - km 576,37	8	5,5	20.000	01/11/17	31/10/19	0	
22	13	39	51	LA PAMPA	35	Obras Pendientes Travesía Urbana Santa Rosa	Km. 322,60 - km 328,93	8	7,5	63.170	01/11/17	31/10/19	0	
22	13	40	51	LA PAMPA	35	Paso por Ataliva Roca - Emp R.P.N°18 - Santa Rosa	Km. 279,80 - km 281,75	8	2,0	11.834	10/08/10	09/10/11	7	
22	13	41	51	CHACO	16	Viaducto y Adecuación Hidráulica en Intersección con Av. Sarmiento		8	1,0	52.000	01/11/17	31/10/19	0	
22	13	41	52	CHACO	16	Lte. Corrientes/Chaco - Makalle	Intersección Ruta Nacional N°11 (km 17,56)	8	1,0	60.000	01/11/17	31/10/18	0	
22	13	42	51	CORDOBA	9	Intersección c/ R.P.N°17		8	1,0	30.174	01/11/17	31/10/18	0	
22	13	43	51	CORDOBA	20-148	Circunvalación Sur a Villa Dolores	Conexión R.N.N°20 (km 199,69) y R.N.N°148 (961,92)	8	7,1	93.995	01/03/10	28/09/15	8	
22	13	44	51	SAN JUAN	40	Albardón - Talcasto		8	44,3	14.000	01/11/17	31/10/19	0	
22	13	45	51	CHUBUT	25	Autovía Trelew - Gaiman	Sección I: Variante Parque Industrial y Acceso	8	8,0	190.653	19/06/09	17/06/14	7	
22	13	46	51	CHUBUT	26	Pampa del Castillo - Cerro Dragon	Km. 41,88 - km 80,00	8	20,0	20.000	01/11/17	02/05/19	0	
22	13	47	51	CORRIENTES	12	Empedrado - Paso de la Patria	Variante Paso por Corrientes	8	25,0	90.000	01/11/17	31/10/19	0	
22	13	48	51	CORRIENTES	12	Lte. c/ Entre Ríos - Goya	Variante Paso por Esquina	8	10,0	130.000	01/11/17	30/10/20	0	
22	13	50	51	MENDOZA	143	San Rafael - Las Paredes	Km. 664 - km 668,60	8	4,6	3.820	01/11/17	02/05/18	0	
22	13	51	51	CATAMARCA	40	Pie de Medano - Santa Maria	Km. 4247,24 (Río Yapez) - km 4261,54 (Santa Maria)	5	14,3	25.239	09/11/11	08/09/13	7	
22	13	52	51	CHACO	95	Acc. Oeste a Villa Angela		5	4,0	12.000	01/11/17	31/10/18	0	
22	13	54	51	CORRIENTES	12	Ita Ibate - Ituzaingo	Empalme R.N.N°118	8	80,0	3.000	01/11/17	02/05/18	0	
22	13	55	51	CORRIENTES	14	Emp. R.P.N°40 - Emp. R.N.N°120	Variante por Virasoro	8	10,0	160.000	01/11/17	02/05/19	0	
22	13	57	51	CORDOBA	9-60	Villa del Totoral - Lte. Santiago del Estero	Jesús María - Lte. Sgo. del Estero/Emp. R.N.N°9 - Lte. Catamarca	5	222,7	633.513	14/04/10	11/06/17	6	
22	13	58	51	BUENOS AIRES	S/N	Acc. a Construir al CE. RE. NA	Acc. a Caminos a Reparar o Construir - Bicisenda	5	8,1	96.697	08/05/09	05/12/12	8	
22	13	59	51	MENDOZA	143	Union Rutas Nac.N°143 N°146	Acc. Norte a San Rafael	8	34,4	80.000	01/11/17	31/10/19	0	
22	13	60	51	MENDOZA	40	Lujan de Cuyo - Tunuyan - Sección III	Anchoris - R.P.N°96	8	28,2	410.026	07/06/10	06/04/15	7	
22	13	61	51	MENDOZA	40	Lujan de Cuyo - Tunuyan - Sección IV	Variante por Tunuyán	8	30,0	80.000	01/11/17	31/10/19	0	
22	13	62	51	SAN JUAN	149	Pachaco - Calingasta	Km. 100 - km 120	5	21,0	385.244	13/05/16	11/11/17	6	
22	13	62	52	SAN JUAN	149	Pachaco - Calingasta	Km. 120 - km 134 (Pte. s/Río Calingasta)	5	14,0	25.000	01/11/17	02/05/19	0	
22	13	63	51	SAN JUAN	A014	B/N R.N.N°40 - B/N R.N.N°40		8	16,0	35.000	01/11/17	30/10/22	0	
22	13	64	51	MENDOZA	40	Calle Azcuenaga - Emp. R.N.N°7	Intersecc. c/R.P.N°10 (Calle Paso)	8		54.067	13/07/09	12/10/11	7	
22	13	65	51	CHUBUT	25	Rawson - Trelew		5	12,0	60.000	01/11/17	31/10/19	0	
22	13	66	51	CHUBUT	25	Trelew - Gaiman	Sección II	8	16,0	80.000	01/11/17	31/10/19	0	
22	13	67	51	MENDOZA	40	Acceso Sur a Mendoza	Etapas I Calle Paso (Km 3287) - Emp R.N.N°7 (km 3295)	8	8,1	502.025	29/08/14	27/08/16	6	C
22	13	67	52	MENDOZA	40	R.P.N°2 (Calle Azcuenaga) - R.P.N°7 (Condor)	Etapas II Calle Araoz (Km 3283) - Calle Paso	8	4,0	180.000	01/11/17	02/05/19	0	
22	13	67	53	MENDOZA	40	R.P.N°2 (Calle Azcuenaga) - R.P.N°7 (Condor)	Etapas III Calle Azcuenaga (Km 3279) - Calle Araoz (Km 3283)	8	4,0	180.000	01/11/17	02/05/19	0	
22	13	68	51	CATAMARCA	40	Emp. R.N.N°60 - Belen	Pte s/ Río Huayco y Accesos	8	0,1	16.301	17/12/09	17/10/11	7	
22	13	69	51	CHACO	11	Acc. a Margarita Belen		8	1,0	6.600	01/11/17	02/05/18	0	
22	13	70	51	SAN LUIS	7 - 8	Emp. R.N.N°8 - Emp. R.P.N°14 / Lte. c/Cordoba - Emp. R.N°7	Km. 677,01 - km 692,80; km693,78 - km 722,95	5	45,0	71.037	25/09/09	25/03/12	8	
22	13	71	51	BUENOS AIRES	S/N	Campamento Zárate		8		20.000	01/11/17	02/07/18	0	
22	13	72	51	TUCUMAN	38	Monteros - San Martín de Tucumán	Pte. Canal Sur (km 801,39) Avda. Democracia	8	2,6	36.260	21/02/13	21/12/16	6	
22	13	74	51	RIO NEGRO	23	Valcheta - Pilcaniyeu	Los Menucos - Maquinchao (km 269 - km 340)	8	72,1	476.157	15/10/10	12/01/17	6	
22	13	74	52	RIO NEGRO	23	Valcheta - Pilcaniyeu	Maquinchao - Jacobacci	8	73,5	500.103	16/12/13	14/12/16	14	C
22	13	75	51	MENDOZA	40	El Sosneado - Pareditas (I)	El Sosneado - La Jaula	8	71,9	2.025.611	25/03/13	23/03/18	6	
22	13	75	52	MENDOZA	40	El Sosneado - Pareditas (II)	La Jaula - Emp. R.P.N°98	8	67,8	975.382	15/03/13	12/09/18	14	C
22	13	76	51	MENDOZA	143	Av. Balforet		5	4,5	7.000	01/11/17	31/10/18	0	
22	13	77	51	MENDOZA	40	Mendoza - Lte. c/San Juan		5	72,2	501.943	01/01/17	31/12/18	4	
22	13	78	51	FORMOSA	11	Rotonda Cruz del Norte - Rotonda Virgen del Carmen	Km. 1170,32 - km 1176,15	5	5,8	463.606	01/12/11	30/03/17	6	
22	13	80	51	NEUQUEN	22	Plottier - Arroyito	Km. 1237 - km 1269,64	8	32,6	655.893	01/05/13	29/04/17	6	
22	13	81	51	CHUBUT	3	Variante Circunvalación Autovía Comodoro Rivadavia - Emp. R.N.N°26		5	16,0	100.000	01/11/17	31/10/19	0	
22	13	83	51	MENDOZA	40	Bardas Blancas - Malargüe	Variante Cuesta de Chihuido y Paso por Malargüe (km 2887,23 - Km 2951,31)	8	20,0	50.000	01/11/17	31/10/19	0	
22	13	84	51	CORDOBA	9	Córdoba - Villa del Totoral	Circunv. de Córdoba - Juarez Celman	8	11,0	61.000	01/11/17	31/10/19	0	
22	13	84	52	CORDOBA	9	Córdoba - Villa del Totoral	Juarez Celman - Sinsacate	8	44,0	220.000	01/11/17	31/10/19	0	
22	13	84	53	CORDOBA	9	Córdoba - Villa del Totoral	Sinsacate - Villa del Totoral	8	23,0	184.000	01/11/17	31/10/19	0	
22	13	85	51	LA RIOJA	76	Quebrada Santo Domingo - Pircas Negras	Barrancas Blancas - Pircas Negras	8	77,0	1.041.026	01/08/11	29/08/17	14	C
22	13	86	51	LA RIOJA	75	La Padercita - Dique Los Sauces		8	6,1	1.163.006	01/11/13	30/11/18	6	
22	13	88	51	LA RIOJA	40	Villa Union - Nonogasta - (Los Tambillos - Río Miranda)	Km. 520,00 - km 539,00	8	19,0	1.170.126	01/11/11	29/11/16	7	

CUADRO D
DIRECCIÓN NACIONAL DE VIALIDAD (PROYECTOS Y OBRAS AL 31/12/2016)

Pr	Sp	Py	Ob	Provincia	Ruta	Tramo	Sección	Tipo	Long.Km.	Inversión Total (en miles \$)	Inicio	Fecha Fin	Est	Obs.
22	13	89	51	SAN JUAN	20	Caucete - Av. de Circunv. de San Juan	Km. 557,30 - km 581,92	8	24,6	130.000	01/11/17	31/10/18	0	
22	13	90	51	SAN JUAN	40	Av. de Circunvalación de San Juan - Albardon	Km. 3467,61 - km 3478,94	8	6,0	699.458	25/09/15	23/09/18	6	
22	13	90	52	SAN JUAN	40	Av. de Circunvalación de San Juan - Albardon	Puente sobre Rio San Juan (km 3471) - Albardon (km 3476,5)	8	5,5	363.050	01/11/17	02/05/19	0	
22	13	94	51	NEUQUEN	40	Camino de Vinculación R.N. Nº40 - Las Lajas		8	1,4	4.657	01/11/17	01/08/18	0	
22	13	96	51	RIO NEGRO	251	General Conesa - Acc. A San Antonio Oeste	Secc. I: km 120 a km190,50	5	70,5	420.803	18/11/11	17/08/15	7	
22	13	97	51	RIO NEGRO	251-3	General Conesa - S. Antonio Oeste / San Antonio Oeste - Lte. c/Chubut	Secc. II: km 190,50 - km204 y km 1139,25 - 1180,00	5	54,3	523.875	15/09/11	13/12/16	6	
22	13	98	51	RIO NEGRO	3	San Antonio Oeste - Lte. c/Chubut	Secc. III: km 1180,00 al km 1242,00	5	62,0	505.261	26/08/11	24/06/16	7	C
22	13	99	51	RIO NEGRO	3	San Antonio Oeste - Lte. c/Chubut	Secc. IV: km 1242,00 a km 1304,00	5	62,0	575.221	26/08/11	31/12/16	6	C

Total Mejoramiento y Reposición de Rutas Fase VI

25.037.997

Mejoramiento y Reposición de Rutas Fase VII

22	14	2	51	BUENOS AIRES	VS	Camino del Buen Ayre Tramo I	Acc. Oeste - Acc. Barrio 20 de Junio - Pontevedra Prog. 25,55	8	25,0	3.242.526	10/03/10	06/09/17	6	
22	14	2	52	BUENOS AIRES	VS	Camino del Buen Ayre Tramo II	Acc. Barrio 20 de Junio - R.P. Nº58 Prog. 53,98	8	28,4	3.981.060	01/03/10	27/09/17	6	
22	14	2	53	BUENOS AIRES	VS	Camino del Buen Ayre Tramo III	R.P. Nº58 - R.P. Nº53 Prog. 72,60	8	18,6	2.233.967	08/03/10	04/09/17	6	
22	14	2	54	BUENOS AIRES	Vs	Camino del Buen Ayre Tramo IV	R.P. Nº53 - Autopista Bs. As. - La Plata Prog. 94,00	8	25,0	512.548	10/03/10	05/09/20	9	C
22	14	2	55	BUENOS AIRES	VS	Camino del Buen Ayre	Tramo Existente	5	23,0	100.000	01/11/17	31/10/19	0	
22	14	3	51	PAIS	Vs	Plan Remediación de Canteras	Km. 669,30 - (Río Negro) - km 669,30 - (Río Segundo)	14		12.107	12/09/13	11/09/14	8	
22	14	4	51	TUCUMAN	9	Avenida de Circunvalacion - Canal San Cayetano y Av. Del Campo	Km. 1288,15 - km 1300,05	8	11,9	376.289	23/02/12	23/05/17	6	
22	14	5	51	LA PAMPA	152	Emp. R.N. Nº143 (El Carancho) - Emp. R.P. Nº106	Km. 72,06 - Km 118,68	5	10,8	86.320	01/11/17	31/10/18	0	
22	14	6	51	LA PAMPA	152	Emp. R.N. Nº143 (El Carancho) - Emp. R.P. Nº106	Km. 118,68 - Km 147,67	5	30,0	51.951	01/11/17	02/05/19	0	
22	14	7	51	LA PAMPA	152	Emp. R.N. Nº143 (El Carancho) - Emp. R.P. Nº106	Km. 147,67 - Km 160,62	5	4,1	44.880	01/11/17	02/05/19	0	
22	14	8	51	LA PAMPA	152	Emp. R.N. Nº143 (El Carancho) - Emp. R.P. Nº106	Km. 160,62 - Km 180,87	5	29,1	52.020	01/11/17	02/05/19	0	
22	14	9	51	SANTA FE	9-11-33	Red de Accesos a Rosario		8	56,7	173.000	01/11/17	31/10/19	0	
22	14	12	51	SANTA FE	95	Emp. R.P. Nº2 - Lím. Santa Fe/Chaco	Km. 768,77 - km 813,09 y Acc.a Pozo Borrado	5	44,3	174.733	25/02/11	25/06/14	8	
22	14	13	51	SANTA FE	95	Emp. R.P. Nº2 - Lím. Santa Fe/Chaco	Km. 813,09 - km 862,64	8	49,6	48.000	01/11/17	31/10/19	0	
22	14	17	51	JUJUY	52	R.N. Nº52 - Emp. R.P. Nº79 (Ex R.N. Nº40)	Susques (km 62,68) - Santuario Tres Pozos (km 79,85)	8	17,0	18.830	01/11/17	31/10/18	0	
22	14	18	51	CATAMARCA	38	Lte. c/La Rioja - Rio Ongoli	Km. 509,45 - km 575	8	65,0	250.000	01/11/17	31/10/19	0	
22	14	19	51	BUENOS AIRES	7	Emp. ex R.N. Nº7 - Emp. actual R.N. Nº7	Km. 65,03 - km 74,00	5	9,0	327.472	09/09/11	07/12/16	6	
22	14	20	51	BUENOS AIRES		Autopista Ricchieri - Cañuelas	Acceso a Cañuelas	8	10,0	25.300	01/11/17	02/05/19	0	
22	14	21	51	BUENOS AIRES	1	Intercambiador Ensenada - Av. del Petróleo	Secc. I y II	8	11,1	1.546.905	02/12/13	31/12/19	14	C
22	14	25	51	CORRIENTES	119	Emp. R.N. Nº14 - Emp. R.N. Nº123	Sección I	5	37,3	40.100	01/11/17	02/05/19	0	
22	14	26	51	CORRIENTES	119	Emp. R.N. Nº14 - Emp. R.N. Nº123	Sección II	5	34,0	41.000	01/11/17	02/05/19	0	
22	14	27	51	CORRIENTES	119	Emp. R.N. Nº14 - Emp. R.N. Nº123	Sección III	5	38,1	40.000	01/11/17	02/05/19	0	
22	14	28	51	ENTRE RIOS	127	Federal - Emp. R.N. Nº14	Sección: II - km 227,56 - km 259,27	5	31,7	914	04/09/13	05/07/14	10	
22	14	28	52	ENTRE RIOS	127	Federal - Miñones	seccion: I - Km 203,31 - Km 227,56	5	24,3	107.811	01/03/14	25/05/17	14	C
22	14	28	53	ENTRE RIOS	127	La Hiera - Lte. c/ Corrientes	seccion: III - Km 259,27 - Km 292,23	5	33,0	145.533	04/09/13	25/05/17	14	C
22	14	28	54	CORRIENTES	127	Lte. Entre Rios/ Corrientes - Emp. R.N. Nº14 y R.N. Nº119	seccion: IV - Km 292,23 - Km 324,25	5	32,0	59.516	24/04/13	22/04/17	14	C
22	14	29	51	ENTRE RIOS	18	Tramo I: Int. R.N. Nº12 - Int. R.P. Nº32	Colectoras Pavimentadas Prog. 67, 750	8	67,8	1.675.011	01/09/11	19/08/19	6	C
22	14	30	51	ENTRE RIOS	18	Tramo II: Int. R.P. Nº32 - Int. R.P. Nº6	Colectoras Pavimentadas 67 + 750 - Int. R.P. Nº20 (135 + 600)	8	67,9	1.380.523	02/10/11	25/05/17	14	C
22	14	31	51	ENTRE RIOS	18	Int. R.P. Nº20 - Aº Sandoval	Int. R.P. Nº20 - Aº Sandoval	8	30,4	834.112	27/10/11	25/08/17	14	C
22	14	32	51	ENTRE RIOS	18	Tramo IV: Int. R.P. Nº20 - Prog. 180 - 606	Aº Sandoval - Interseccion R.N. Nº14	8	61,9	2.119.263	24/05/11	20/12/18	6	
22	14	34	51	LA RIOJA	40	Las Tucumanesas - Sañogasta	Secciones I Los Tambillos, II Bordo Atravesado y III Cuesta de Miranda	8	51,0	90.000	01/11/17	02/05/19	0	
22	14	35	51	LA RIOJA	73	Anguinan - Emp. R.N. Nº75	Sección I	8	21,6	1.741.709	02/05/14	31/05/17	14	C
22	14	36	51	LA RIOJA	73	Anguinan - Emp. R.N. Nº75	Sección II	8	18,8	1.431.470	01/10/12	29/09/17	14	A-C
22	14	37	51	MENDOZA	7	Emp. R.N. Nº40 - Lte. c/Chile	Km. 1054,30 - km 1063,41	5	8,8	21.885	01/09/17	01/06/18	1	
22	14	38	51	MENDOZA	7	Emp. R.N. Nº40 - Lte. c/Chile (S.2)	Km. 1063,41 - km 1087	5	23,8	44.762	01/11/17	31/10/19	0	
22	14	39	51	MENDOZA	7	Emp. R.N. Nº40 - Lte. c/Chile	Km. 1139,23 - km 1149,18	11	10,0	14.700	01/11/17	31/10/18	0	
22	14	40	51	MENDOZA	188	Gral. Alvear - Malargüe	Sección II: Soitué - Emp. R.P. Nº179	8	21,0	127.811	26/09/13	25/10/17	6	C
22	14	40	52	MENDOZA	188	Gral. Alvear - Malargüe	Sección II Prog 21 - R.P. Nº179	8	32,0	100.000	01/11/17	31/10/19	0	
22	14	41	51	MENDOZA	7	Potrerillos - Uspallata	Curva de la Soberania	8	1,0	153.146	01/09/17	01/03/20	1	
22	14	42	51	MENDOZA	7	Potrerillos - Uspallata	Variante por Uspallata	8	6,0	80.000	01/11/17	31/10/19	0	
22	14	43	51	MENDOZA	145	Bardas Blancas - Hito Pehuenche	Acc. a Cajon Grande - Lte. c/Chile (km 0 - km 13,6)	5	30,4	388.066	25/11/14	31/12/16	6	C
22	14	44	51	NEUQUEN	22	Variante por Plaza Huincul y Cutral - Gó	Km. 1325 al km 1335	8	20,0	543.410	01/11/17	31/10/19	0	
22	14	48	51	SANTA FE	A012 - 34	Emp. R.N. Nº9 (O) - Emp. R.N. Nº11	Km. 41,93 - km 66,71 / km 1,26 - km 13,95	8	24,8	212.956	24/08/11	23/05/15	8	
22	14	49	51	SANTA FE	34	San Vicente - Rafaela	Paso por Rafaela	5	14,0	20.000	01/11/17	31/10/18	0	
22	14	50	51	SGO DEL ESTERO	9-34	Enlace R.N. Nº9 c/R.N. Nº34		8	22,0	15.000	01/11/17	30/10/20	0	
22	14	51	51	TIERRA DEL FUEGO	S/Nº	Emp. R.N. Nº3 (San Sebastian) - Emp. Comp. C		8	46,0	320.000	01/11/17	30/10/20	0	
22	14	52	51	TIERRA DEL FUEGO	S/Nº	Emp. Comp. c - Emp Comp. B		8	30,0	80.000	01/11/17	01/05/20	0	
22	14	53	51	TIERRA DEL FUEGO	S/Nº	Emp. Comp. b - Emp Comp. D		8	28,0	50.000	01/11/17	31/10/19	0	
22	14	54	51	TIERRA DEL FUEGO	3	Tolhuin - Ushuaia	La Herradura (km 3006,2) - Ushuaia (km 3049,5)	8	3,0	87.500	01/11/17	02/05/19	0	
22	14	55	51	TUCUMAN	9	Aº Mista - San Miguel de Tucumán	Emp. Ex R.N. Nº79 - pte. S/Río Sali	11	3,8	278.189	01/11/17	31/10/18	0	
22	14	55	52	TUCUMAN	9	Aº Mista - San Miguel de Tucumán	Acc. a Tucumán por Ex R.N. Nº9 (Prog 0,00) -	8	4,0	35.000	01/11/17	02/03/19	0	
22	14	56	51	CORDOBA	158	San Francisco - Las Varillas	Km. 0,00 - km 35,00	8	34,1	148.235	01/10/15	29/01/17	6	
22	14	58	51	TUCUMAN	A016	Emp. R.N. Nº9 - Emp. R.N. Nº34 (7 de abril)	Pte. s/Río Sali - Emp. RPNº321	8	20,0	110.000	01/11/17	31/10/19	0	
22	14	60	51	CHACO	11	Aut. R.P. Nº13 - Resistencia	Segunda Calzada	8	11,0	1.489.871	30/08/13	29/04/17	6	
22	14	61	51	RIO NEGRO	22	Chimpay - Villa Regina	Km. 1050 - km 1112	5	62,0	180.000	01/11/17	31/10/19	0	
22	14	62	51	LA RIOJA	78	Pte. Río Capayan - Famatina		5	12,0	25.000	01/11/17	31/10/19	0	
22	14	63	51	SGO DEL ESTERO	9	Autovía Sgo del Estero - Termas de Río Hondo		8	65,0	300.000	01/11/17	30/10/20	0	
22	14	64	51	SANTA FE	33	Autopista Rufino - Rosario	Rufino (Km 535,29) - Acceso a San Eduardo (Km 607,92)	8	72,6	1.000.000	01/11/17	30/10/22	0	
22	14	64	52	SANTA FE	33	Autovía Rufino - Rosario. Secc. II	Acceso a San Eduardo (km 607,92) - Acceso a Chovet (km 670,52)	8	62,6	259.687	01/11/17	30/10/20	0	
22	14	64	53	SANTA FE	33	Autovía Rufino - Rosario Secc. III	Acceso a Chovet (km 607,52) - Acceso a Colonia Las Flores (km 732,37)	8	61,9	256.575	01/11/17	30/10/20	0	

CUADRO D
DIRECCIÓN NACIONAL DE VIALIDAD (PROYECTOS Y OBRAS AL 31/12/2016)

Pr	Sp	Py	Ob	Provincia	Ruta	Tramo	Sección	Tipo	Long.Km.	Inversión Total (en miles \$)	Inicio	Fecha Fin	Est	Obs.
22	14	64	54	SANTA FE	33	Autovía Rufino - Rosario Secc. IV	Acceso a Las Flores (km 732,37) - Arroyo Ludueña (km 781,3)	8	48,9	202.978	01/11/17	30/10/20	0	
22	14	65	51	BUENOS AIRES	33	Bahía Blanca - Pigüé	Sección I: Camino a Ing. White (km 8,65) - Ea. Don Enrique (km 41,00)	8	32,5	190.000	01/11/17	30/10/20	0	
22	14	66	51	BUENOS AIRES	33	Bahía Blanca - Pigüé	Sección II: Ea. Don Enrique (km 41,00) - Río Sauce Chico (km 73,00)	8	32,0	190.000	01/11/17	30/10/20	0	
22	14	67	51	BUENOS AIRES	33	Bahía Blanca - Pigüé	Sección III: Río Sauce Chico (km 73,00) - Aº Cochenleofu Chico (km 102,21)	8	28,9	170.000	01/11/17	30/10/20	0	
22	14	68	51	BUENOS AIRES	33	Bahía Blanca - Pigüé	Sección IV: Aº Cochenleofu Chico (km 102,21) - Emp. R.P.Nº67 (km 133,65)	8	31,4	180.000	01/11/17	30/10/20	0	
22	14	69	51	SAN JUAN	40	Va. Aberastain - San Juan	Calle 13 (Km. 3444,89) - Calle 8 (Km. 3452)	8	8,0	310.000	01/11/17	31/10/19	0	
22	14	69	52	SAN JUAN	40	Villa Aberastain - San Juan	Calle 8 (KM. 3452) - Calle 5 (KM. 3456)	8	4,0	310.000	01/11/17	31/10/19	0	
22	14	70	51	SALTA	9	Acceso a la Ciudad de Salta		8	21,5	26.600	01/11/17	31/10/19	0	
22	14	71	51	LA PAMPA	35	Lte. Buenos Aires - Emp. R.P.Nº1 (Bernasconi)	Km. 124,50 - Km. 146,00	5	21,5	65.026	01/06/17	31/05/18	2	
22	14	72	51	BUENOS AIRES	8	Autopista Pilar - Pergamino (Tramo: 1B)	Distribuidor RP N° 39 - RP N° 192 (Parada Robles) (km 69,2 - km 78,1)	8	8,9	592.984	25/11/11	23/12/16	6	
22	14	73	51	BUENOS AIRES	8	Autopista Pilar - Pergamino (Tramo 2)	Aº Grivas (km 78,13) - Aº de Giles (km 104,37)	8	26,2	1.509.603	21/02/13	22/05/17	6	
22	14	73	52	BUENOS AIRES	8	Autopista Pilar - Pergamino (Tramo 2 B)	Aº Giles (km 104,37) Pr 25345,62 - Pte s/Aº Gomez (km 116,99) Pr 8460	8	12,6	628.369	12/06/15	10/06/17	6	
22	14	74	51	BUENOS AIRES	8	Autopista Pilar - Pergamino (Tramo 3)	Pte s/Aº Gomez (km 116,99) Pr 8460 - Pte s/Aº Cahuane (km 143,10) Pr 34.587	8	26,1	756.314	16/06/16	15/06/18	6	
22	14	74	52	BUENOS AIRES	8	Autopista Pilar - Pergamino (Tramo 4)	Aº Cahuane (km 143,10) - Aº Helves (km 168,76)	8	25,7	783.019	16/06/16	15/06/18	6	
22	14	75	51	BUENOS AIRES	8	Autopista Pilar - Pergamino (Tramo 5)	Partido de Arrecifes Aº Helves (km 168,76) - (km 183,76)	8	15,0	775.474	01/03/15	27/02/17	6	
22	14	75	52	BUENOS AIRES	8	Autopista Pilar - Pergamino (Tramo 6 A)	Todd - Fontezuela (km 168,76) - (km 198,76)	8	15,0	665.666	11/03/15	09/03/17	6	
22	14	75	53	BUENOS AIRES	8	Autopista Pilar - Pergamino (Tramo 6 B)	Todd - Fontezuela (km 198,76) - (km 213,76)	8	15,0	649.336	12/06/15	10/06/17	6	
22	14	76	51	BUENOS AIRES	8	Autopista Pilar - Pergamino (Tramo 5)	Vte. Pergamino desde Acc. a Fontezuela a fin de Autopista (212,9-237,5)	8	23,7	1.927.819	15/02/13	15/03/17	6	
22	14	77	51	CORDOBA	35	Lte. c/La Pampa - Int. R.P.Nº27	Prog. km 505,67 - km 572,76	5	67,1	123.627	01/11/17	31/10/18	0	
22	14	78	51	CORDOBA	35	Int. R.P.Nº27 - Int. R.N.Nº8	Prog. 572,76 - km 708,55	5	135,8	272.490	01/11/17	31/10/19	0	
22	14	81	51	BUENOS AIRES	8	Ramal Pilar - Colectoras Frentistas		8		23.647	01/11/17	31/10/18	0	
22	14	82	51	BUENOS AIRES	A003	Ramal Tigre - 3º Carril + Banquinas		8	6,0	91.571	01/11/17	31/10/19	0	
22	14	84	51	BUENOS AIRES	A001	Av. Lugones - Acceso Oeste	Km. 0,00 - km 13,76	8	13,8	200.000	01/11/17	30/10/20	0	
22	14	86	51	CATAMARCA	38	Empalme R.P.Nº9 (km 639,38) - Huacra (km 661,25)		8	21,9	131.280	01/11/17	31/10/18	0	
22	14	87	51	CATAMARCA	40	Paso externo Ciudad de Santa María	Punta Balasto - San José	8	25,0	250.000	01/11/17	02/05/19	0	
22	14	88	51	CATAMARCA	40	Paso externo Ciudad de Tinogasta	Km. 1300,56 - km 1330,12	8	21,6	147.800	01/11/17	31/10/19	0	
22	14	89	51	CHUBUT	259	Trevelin - Límite con Chile	Km. 39,16 - km 75,74	8	36,6	90.000	01/11/17	31/10/19	0	
22	14	90	51	CORRIENTES	S/N	Defensa Costera Lavalle - Obra Complementaria al Pte. Goya - Reconquista		5	1,3	60.000	01/11/17	31/05/19	0	
22	14	92	51	MENDOZA	40	Gran Mendoza - Acceso al Aeropuerto	Km. 3296 - km 3305	17	9,0	20.000	01/11/17	02/05/19	0	
22	14	93	51	SANTA CRUZ	3	Cmte. Luis Piedrabuena - Emp. R.N.Nº40	Km. 2374,57 - km 2579,95	8	205,4	40.000	01/11/17	02/05/19	0	
22	14	94	51	SANTA CRUZ	40	Tapi Aike - Cancha Carrera		8	40,0	60.000	01/11/17	31/10/19	0	
22	14	95	51	SANTA FE	9 (Aut)	R.N.NºA012 - R.N.NºA008	Km. 278,29 - km 288,47	8	10,2	250.000	01/11/17	31/10/19	0	
22	14	96	51	SANTA FE	34	R.N.NºA008 - R.N.NºA012	Km. 1,40 - km 13,95	8	12,6	100.000	01/11/17	30/10/20	0	
22	14	97	51	SANTA FE	11	Capitán Bermudez - R.N.NºA012	Km. 318,52 - km 326,23	8	7,7	90.000	01/11/17	31/10/19	0	
22	14	97	52	SANTA FE	11	Rosario - Oliveros	Sección I: R.N.NºA012 - R.N.Nº11	8	11,0	120.000	01/11/17	31/10/19	0	
22	14	97	53	SANTA FE	11	Autovía Rosario - Oliveros	Sección II: A012 - Oliveros	8	18,0	260.000	01/11/17	31/10/19	0	
22	14	98	51	SANTA FE	178	Variante paso por Bigand	Km. 87,27 - km 88,64	8	1,4	30.000	01/11/17	31/10/18	0	
22	14	99	51	SANTA FE	Aut 9	R.N.NºA008 - R.N.NºA012	Km. 297 - km 314,10	8	17,1	50.000	01/11/17	30/10/20	0	

Total Mejoramiento y Reposición de Rutas Fase VII

41.650.266

Mejoramiento y Reposición de Rutas Fase VIII

22	15	1	51	CHUBUT	1S40	Límite con Río Negro - Emp. R.N.Nº40	Lte. con Río Negro - El Maitén / Emp. R.P.Nº70 - Emp. R.N.Nº40	8	25,0	48.000	01/11/17	31/10/19	0	
22	15	3	51	BUENOS AIRES	3	Int. R.P.Nº17 - Construcción de Distinto Nivel		8	1,0	30.000	01/11/17	31/10/18	0	
22	15	4	51	BUENOS AIRES	3	Int. R.P.Nº6 - Construcción de Distinto Nivel		8	1,0	150.000	01/11/17	31/10/19	0	
22	15	5	51	TIERRA DEL FUEGO	3	Ushuaia - Tolhuin		5	99,6	94.601	01/11/17	30/10/20	0	
22	15	6	51	SANTA FE	178	Villa Eloisa - R.P.Nº65	Km. 146,47 - km 206,81	5	60,3	177.000	01/11/17	31/10/19	0	
22	15	7	51	ENTRE RIOS	130	Emp. R.N.Nº14 - Emp. R.P.Nº20	Cruce por Villa Elisa	8	7,0	15.000	01/11/17	31/10/19	0	
22	15	8	51	SALTA	Vte RP 54	Tonono - Misión La Paz - Sección I	Tonono - km 37 (R.P.Nº54 Curva de Juan)	8	21,0	43.334	01/11/17	31/10/19	0	
22	15	8	52	SALTA	P54	Tonono - Misión La Paz - Sección II	Km. 37 (Curva de Juan) - Misión La paz	8	107,0	151.200	01/11/17	31/10/19	0	
22	15	9	51	BUENOS AIRES	3	San Miguel del Monte - Las Flores	Km. 105 - km 187	8	25,5	548.265	01/11/17	31/10/19	0	
22	15	11	51	BUENOS AIRES	7	Autovía San Andres de Giles - Junín	Fin Var. por S.A. de Giles - Acc. Carmen de Areco Km. 139,20	5	32,7	629.079	01/01/17	31/12/18	4	
22	15	11	52	BUENOS AIRES	7	Autovía San Andres de Giles - Junín Sección I		5	30,0	300.000	01/11/17	31/10/19	0	
22	15	11	53	BUENOS AIRES	7	Autovía San Andres de Giles - Junín Sección III		5	32,0	320.000	01/11/17	01/05/20	0	
22	15	11	54	BUENOS AIRES	7	Autovía San Andres de Giles - Junín Sección IV		5	33,0	330.000	01/11/17	01/05/20	0	
22	15	11	55	BUENOS AIRES	7	Autovía San Andres de Giles - Junín Sección V	Chacabuco (km 219,00) - Junin (km 258,70)	5	39,7	1.266.982	17/09/15	15/09/17	6	
22	15	12	51	BUENOS AIRES	205	Autovía Emp. R.N.Nº3 - Saladillo	Sección: I	5	28,0	280.000	01/11/17	31/10/19	0	
22	15	12	52	BUENOS AIRES	205	Autovía Emp. R.N.Nº3 - Saladillo Sección II		5	32,0	320.000	01/11/17	01/05/20	0	
22	15	12	53	BUENOS AIRES	205	Autovía Emp. R.N.Nº3 - Saladillo Sección III		5	30,0	300.000	01/11/17	31/10/19	0	
22	15	12	54	BUENOS AIRES	205	Autovía Emp. R.N.Nº3 - Saladillo Sección IV		5	30,0	300.000	01/11/17	31/10/19	0	
22	15	13	51	SANTA FE	34	Autovía: Int. R.P.Nº65 - A/N R.N.Nº19	Sección: II	5	26,0	260.000	01/11/17	31/10/19	0	
22	15	13	52	SANTA FE	34	Autovía Int. R.P.Nº65 - A/N R.N.Nº19 Sección III		5	34,0	340.000	01/11/17	01/05/20	0	
22	15	13	53	SANTA FE	34	Autovía Int. R.P.Nº65 - A/N R.N.Nº19	Sección IV	5	25,0	250.000	01/11/17	31/10/19	0	
22	15	13	54	SANTA FE	34	Autovía Int. R.P.Nº65 - A/N R.N.Nº19	Sección V	5	19,0	190.000	01/11/17	31/10/19	0	
22	15	17	51	MISIONES	12	Emp. R.P.Nº 3 (Cerro Cora) - San Ignacio	Km. 1382,2 (Santa Ana) - km. 1398	8	16,0	300.000	01/11/17	02/05/19	0	
22	15	17	52	MISIONES	12	Empalme Ruta Provincial Nº 3 (Cerro Cora) - San Ignacio	Km. 1368 (Cerro Cora) - km 1382,2 (Santa Ana)	8	13,0	675.260	01/08/14	28/02/18	6	A
22	15	20	51	FORMOSA	86	Emp. R.P.Nº22 - Emp. R.N.Nº95		5	30,1	35.000	01/11/17	31/10/18	0	
22	15	21	51	SALTA	68	Obra Hidráulica en R.N.Nº68 Cerrillos - La Merced y El Carril		5	21,0	165.000	01/11/17	02/05/19	0	
22	15	22	51	CATAMARCA	38	Doble Vía - Av. de Circunvalación - Miraflores		5	5,5	44.680	01/11/17	31/10/18	0	
22	15	23	51	CATAMARCA	38	Doble Vía - Av. de Circunvalación - Terminal de Omnibus		5	2,5	30.000	01/11/17	31/10/18	0	
22	15	24	51	SGO DEL ESTERO	64	Variante por las Sierras de Guasayan		5	25,0	100.000	01/11/17	02/05/19	0	
22	15	26	51	BUENOS AIRES	3	Autovía Las Flores - Azul Sección I		5	35,0	350.000	01/11/17	01/05/20	0	

CUADRO D
DIRECCIÓN NACIONAL DE VIALIDAD (PROYECTOS Y OBRAS AL 31/12/2016)

Pr	Sp	Py	Ob	Provincia	Ruta	Tramo	Sección	Tipo	Long.Km.	Inversión Total (en miles \$)	Inicio	Fecha Fin	Est	Obs.
22	15	26	52	BUENOS AIRES	3	Autovía Las Flores - Azul Sección II		5	35,0	350.000	01/11/17	01/05/20	0	
22	15	26	53	BUENOS AIRES	3	Autovía Las Flores - Azul Sección III	Sección III	5	40,0	400.000	01/11/17	30/10/20	0	
22	15	27	52	BUENOS AIRES	5	Autovía Emp. R.P.N°41 - Acceso a Bragado Sección II	Suipacha (km. 126) - Chivilcoy (km. 159)	8	33,0	450.000	01/11/17	01/05/20	0	
22	15	27	53	BUENOS AIRES	5	Autovía Emp. R.P.N°41 - Acceso a Bragado Sección III	Chivilcoy (km. 159) - Bragado (km. 210)	5	51,0	600.000	01/11/17	30/10/20	0	
22	15	28	51	BUENOS AIRES	7	Autovía Junín - Límite con San Luis	Sección I	5	41,0	410.000	01/11/17	30/10/20	0	
22	15	28	52	BUENOS AIRES	7	Autovía Junín - Límite con San Luis	Sección II	5	40,0	400.000	01/11/17	30/10/20	0	
22	15	28	53	BUENOS AIRES	7	Autovía Junín - Límite con San Luis	Sección III	5	36,0	360.000	01/11/17	01/05/20	0	
22	15	28	54	SANTA FE	7	Autovía Junín - Límite con San Luis	Sección IV	5	34,0	340.000	01/11/17	30/10/20	0	
22	15	28	55	INTERPROVINCIAL	7	Autovía Junín - Límite con San Luis	Sección V	5	41,0	410.000	01/11/17	30/10/20	0	
22	15	28	56	CORDOBA	7	Autovía Junín - Límite con San Luis	Sección VI	5	38,0	380.000	01/11/17	30/10/20	0	
22	15	28	57	CORDOBA	7	Autovía Junín - Límite con San Luis	Sección VII	5	33,0	330.000	01/11/17	01/05/20	0	
22	15	28	58	CORDOBA	7	Autovía Junín - Límite con San Luis	Sección VIII	5	34,0	340.000	01/11/17	01/05/20	0	
22	15	28	59	CORDOBA	7	Autovía Junín - Límite con San Luis	Sección IX	5	28,0	280.000	01/11/17	31/10/19	0	
22	15	28	60	CORDOBA	7	Autovía Junín - Límite con San Luis	Sección X	5	29,0	290.000	01/11/17	31/10/19	0	
22	15	28	61	CORDOBA	7	Autovía Junín - Límite con San Luis	Sección XI	5	38,0	380.000	01/11/17	30/10/20	0	
22	15	29	51	SALTA	9	Lte. c/ Tucuman - Metan	R.de los Cortaderos-Km.1408-A.San Martin-Km.1419,5-FFCC Gral.Belgrano-Km. 142	5	0,4	40.000	01/11/17	31/10/19	0	
22	15	30	51	CORDOBA	8	Autovía Santa Catalina (Est. Holmberg) - Villa Mercedes S. I	Sección I	8	34,0	340.000	01/11/17	01/05/20	0	
22	15	30	52	CORDOBA	8	Autovía Santa Catalina (Est. Holmberg) - Villa Mercedes S. II	Sección II	8	35,0	350.000	01/11/17	01/05/20	0	
22	15	30	53	INTERPROVINCIAL	8	Autovía Santa Catalina (Est. Holmberg) - Villa Mercedes S. III	Sección III	8	41,0	410.000	01/11/17	30/10/20	0	
22	15	31	51	MENDOZA	40	Acceso Norte a Mendoza	Héroes de Malvinas - Av. Monteagudo	5	3,5	60.000	01/11/17	31/10/19	0	
22	15	32	51	INTERPROVINCIAL	9	Autovía Termas de Río Hondo - Emp. Ex R.N.N°9	Sección I	5	35,3	462.331	01/11/17	31/10/19	0	
22	15	32	52	TUCUMAN	9	Autovía Termas de Río Hondo - Emp. Ex R.N.N°9 - S. II	Sección II: Acc. a La Encrucijada	5	40,9	544.940	01/11/17	31/10/19	0	
22	15	33	51	CORRIENTES	12	Autovía Riachuelo - Paso de la Patria		5	38,0	380.000	01/11/17	01/05/20	0	
22	15	34	51	SAN JUAN	150	Túnel Internacional Paso de Agua Negra		5	14,0	3.600.000	01/11/17	29/10/25	0	
22	15	35	51	MENDOZA	7	Autovía Emp. R.N.N°40 - Uspallata S. I		5	34,0	340.000	01/11/17	01/05/20	0	
22	15	35	52	MENDOZA	7	Autovía Emp. R.N.N°40 - Uspallata S. III		5	28,0	280.000	01/11/17	31/10/19	0	
22	15	35	53	MENDOZA	7	Autovía Emp. R.N.N°40 - Uspallata	Sección II	8	25,0	250.000	01/11/17	31/10/19	0	
22	15	36	51	BUENOS AIRES	9	Ramal Pilar Acceso Norte	Av. De los Constituyentes - Av. Patricios Argentinas	8	1,5	22.000	01/11/17	02/05/19	0	
22	15	37	51	NEUQUEN	242	Paso Pino Hachado		8	1,0	88.720	01/11/17	02/05/19	0	
22	15	38	51	RIO NEGRO	A026	Emp. R.N.N°3 - Acc. San Antonio Oeste	R.N.N°3 y R.N.N°51 - San Antonio Oeste	8	6,0	387.741	16/10/13	14/01/18	6	A
22	15	42	51	BUENOS AIRES	7	Luján - San Andrés de Giles	Variante por San Andrés de Giles (Km 98,50 - Km 106,50)	8	8,0	823.326	15/09/15	13/09/17	6	
22	15	43	51	MENDOZA	40	Tunuyán - Mendoza	Anchoris - RP N° 2 (Calle Azcuenaga)	8	30,0	100.000	01/11/17	30/10/20	0	
22	15	44	51	RIO NEGRO	22	Río Colorado - Choele Choele	Río Colorado - Empalme Ruta Nacional N° 251	8	28,1	300.000	01/11/17	30/10/20	0	
22	15	45	51	BUENOS AIRES	5	R.N.N°7 - R.P.N°47	Ex. R.N. N° 7 - R.P. N° 47	8	2,5	1.001.908	31/05/16	30/05/18	6	
22	15	46	51	JUJUY	52	Variante en Cuesta del Lipan	Km. 16 - Km. 25	8	14,0	65.000	01/11/17	31/10/18	0	
22	15	47	51	JUJUY	52	Emp. R.N.N°9 - Purmamarca	Km. 0,00 - Km.3,07	8	3,1	32.000	01/11/17	31/10/18	0	
22	15	48	51	LA RIOJA	40	Nonogasta (Km. 3857) - Chilecito (km 3870)	Km. 3858 - Km. 3871	8	13,0	232.081	23/10/2013	21/09/2016	6	
22	15	49	51	MENDOZA	7	Desaguadero - San Martín		8	1,5	48.000	01/11/17	02/05/19	0	
22	15	50	51	MISIONES	12	Wanda - Emp. R.N.N°101	Desvío de tránsito pesado en Puerto Iguazu	8	16,0	100.000	01/11/17	31/10/19	0	
22	15	51	51	RIO NEGRO	40	Acc. a la Ciudad de Bariloche - R.N.N°231	Km. 2045 - Km. 2058	8	13,0	200.000	01/11/17	31/10/19	0	
22	15	52	51	SAN LUIS	188	Emp. R.P.N°27 - Union	Km. 633,2	8	1,0	25.000	01/11/17	31/10/18	0	
22	15	54	51	BUENOS AIRES	A001	Acc. Ricchieri - Pte. La Noria	Pte. La Noria (Vinculación de la R.N. A001 con Camino Negro)	8		220.000	01/11/17	31/10/19	0	
22	15	55	51	BUENOS AIRES	R/N	Av. 27 de Febrero entre Av. Saenz y Calle Vieytes	Pte. Pueyrredon Viejo	8		80.000	01/11/17	02/05/19	0	
22	15	56	51	BUENOS AIRES	R/N	Av. 27 de Febrero entre Av. Saenz y Calle Vieytes	Pte. Bosch	8		80.000	01/11/17	02/05/19	0	
22	15	57	51	BUENOS AIRES	R/N	Av. 27 de Febrero entre Av. Saenz y Calle Vieytes	Pte. Victorino de la Plaza	8		80.000	01/11/17	02/05/19	0	
22	15	58	51	BUENOS AIRES	R/N	Av. 27 de Febrero entre Av. Saenz y Calle Vieytes	Pte. Alsina	8		80.000	01/11/17	02/05/19	0	
22	15	59	51	CATAMARCA	40	Londres - Belen	Const de Pte s/ Río Colcolanca (Km. 4,081,10)	8		24.000	01/11/17	31/10/18	0	
22	15	60	51	CATAMARCA	40	Londres - Belen	Const. De Pte. S/ Río Alpamucuna (Km. 4,083,37)	8		24.000	01/11/17	31/10/18	0	
22	15	61	51	CATAMARCA	157	Lte. c/ Córdoba - Lte. c/ Sgo. del Estero	Emp. R.N.N°60 - Emp. R.N.N°157	8	1,0	32.000	01/11/17	31/10/18	0	
22	15	62	51	CHACO	16	Colectora entre Resistencia y Pto. Tiro		8	9,0	90.000	01/11/17	02/05/19	0	
22	15	63	51	JUJUY	9	El Carmen - San Salvador de Jujuy	Río los Alisos (Km. 1681,55)	8	6,3	76.000	01/11/17	02/05/19	0	
22	15	64	51	MENDOZA	145	Bardas Blancas - Hito Pehuenche	S. III - b: Km 16,6 - Hito Pehuenche	8	17,0	60.000	01/11/17	02/05/19	0	
22	15	65	51	MENDOZA	145	Bardas Blancas - Hito Pehuenche	Hito Pehuenche	8		35.000	01/11/17	31/10/18	0	
22	15	66	51	SALTA	9/34	Rosario de la Frontera - Metan	Km. 1424 - km 1432	8	8,0	290.404	01/11/17	31/10/19	0	
22	15	66	52	SALTA	9/34	Rosario de la Frontera - Metan	Km. 1432 - km 1458	8	26,0	670.760	01/11/17	31/10/19	0	
22	15	67	51	SGO DEL ESTERO	34	Taboada - La Banda	Km. 667,25 - km 722,55	8	55,3	700.000	01/12/2016	30/11/2018	0	
22	15	68	51	BUENOS AIRES		Campana - Zárate	Puente Ferroviario Zárate Brazo Largo	5		90.000	01/11/17	31/10/19	0	
22	15	69	51	ENTRE RIOS	14	Emp. R.P.N°16 - Emp. R.P.N°20	Km. 55,76 - km 73,2	8	18,0	25.000	01/11/17	31/10/18	0	
22	15	70	51	ENTRE RIOS	12	Crespo - Parana	Km. 423,90 - km 452,90	8	29,0	280.000	01/11/17	30/10/20	0	
22	15	71	51	SANTA CRUZ	S/N	Camino de Vinculacion R.N.N°40 - Paso Fronterizo Mina 1	R.N.N°40 - Ciudad de Río Turbio	8	8,0	106.405	01/11/14	25/05/17	14	C
22	15	72	51	CORDOBA	S/N	Emp. Ruta R.N.N°A019 - Boulevard los Alemanes	Conexión de la Av. De Circunvalación con Boulevard los Alemanes	8	1,0	33.000	01/11/17	02/07/18	0	
22	15	73	51	CORDOBA	A019	Av. Costanera - Calle Boedo	Av. Costanera - Calle Boedo (intersección con la Avenida Costanera)	8		58.929	01/11/17	31/10/18	0	
22	15	74	51	CORDOBA	S/N	Emp. Ruta R.N. A019 - Boulevard los Alemanes	Conexión de la Av. De Circunvalación con Boulevard los Alemanes	14	1,0				12	
22	15	75	51	CORDOBA	A019	Av. Costanera - Calle Boedo	Av. Costanera - Calle Boedo (intersección con la Avenida Costanera)	8					12	
22	15	76	51	LA PAMPA	152	Emp. R.N.N°143 (El Carancho) - Km 147,67 Acc. P. Lihue	S. 4 (km. 83 - km. 118,6)	5	35,7	61.787	01/11/17	31/10/18	0	
22	15	77	51	MENDOZA	7	San Martín - Mendoza Princ. Sup.	Km. 1000,31 - km. 1001,69	11	1,3	24.800	01/11/17	31/10/18	0	
22	15	78	51	MENDOZA	40	Puente Río Mendoza - Ruta Nacional N°7	Km. 3287,31 - Calle Carrodilla	11	1,0	22.000	01/11/17	02/07/18	0	
22	15	79	51	MENDOZA	40	Puente Río Mendoza - Ruta Nacional N°7	Km. 3287,31 - Calle General Paz	11	1,0	23.900	01/11/17	02/07/18	0	
22	15	80	51	JUJUY	66	Emp. Ruta Nacional N° 9 - Emp. Ruta Nacional N° 34	Vinculación Colectoras Izquierda y Derecha c/ Acceso a San Salvador de Jujuy	8	5,6	100.025	15/04/15	13/12/16	6	
22	15	81	51	BUENOS AIRES	P6	Intersección con la R.N.N°12		5	1,0	71.797	01/01/17	31/12/17	4	
22	15	82	51	RIO NEGRO	151	Sargenti Vidal - Catriel	Carril Adicional de Ascenso para el Transporte Pesado	8	34,0	30.000	01/11/17	31/10/18	0	

CUADRO D
DIRECCIÓN NACIONAL DE VIALIDAD (PROYECTOS Y OBRAS AL 31/12/2016)

Pr	Sp	Py	Ob	Provincia	Ruta	Tramo	Sección	Tipo	Long.Km.	Inversión Total (en miles \$)	Inicio	Fecha Fin	Est	Obs.
22	15	83	51	SAN JUAN	149	A° Puente Seco - Emp. R.P.N°412 (Prog 332,7)	Secc I: Prog 244,04 (A° Pte Seco) - Deleg. La Ciénaga (Prog 268,55)	5	24,0	134.469	01/11/17	31/10/19	0	
22	15	84	51	CHACO	16	Resistencia - Intersección con la Ruta Nacional Nº 95		8	1,0	45.000	01/11/17	02/05/19	0	
22	15	85	51	CHUBUT	3	Emp. Ruta Provincial Nº 37 - Acceso Astra (Cañadon Ferrais)	Km. 1794 - km. 1809	8	15,0	20.000	01/11/17	02/07/18	0	
22	15	86	51	CHUBUT	259	Esquel - Trevelin	Km. 13,6 - 18,8	8	4,2	43.000	01/11/17	31/10/18	0	
22	15	87	51	CATAMARCA	40	Londres - Belén	Paso Externo por la localidad de Londres	8	6,8	102.203	01/11/17	02/05/19	0	
22	15	88	51	BUENOS AIRES	3	San Miguel del Monte - Las Flores	Sección I: Km 106 - Km 115	8	9,0	451.678	01/11/17	31/10/19	0	
22	15	89	51	BUENOS AIRES	3	San Miguel del Monte - Las Flores	Sección III: Km 140 - Km 167,5	8	27,5	421.601	01/09/17	31/08/19	1	
22	15	90	51	BUENOS AIRES	3	San Miguel del Monte - Las Flores	Sección IV: Km 167,5 - Km 184,5	8	17,0	257.968	01/09/17	31/08/19	1	
22	15	91	51	BUENOS AIRES	3	Las Flores - Azul	Sección V: Km 184,5 - Km 192,3	8	7,8	304.600	01/09/17	31/08/19	1	
22	15	92	51	CHACO	11	Resistencia - Límite con Formosa	Autodromo (Km. 1010) - Emp. RP N° 90 (Km. 1044)	8	34,0	700.000	01/11/17	30/10/20	0	
22	15	93	51	CATAMARCA	38	Río Ongoli - Catamarca	Acc. A Parque Industrial (km. 577,63)	8		25.000	01/11/17	31/10/18	0	
22	15	94	51	CHACO	11	Lte. Santa Fe / Chaco - Los Palmares	Km. 922 - km. 984	11	62,0	150.000	01/11/17	31/10/19	0	
22	15	95	51	CHACO	11	Los Palmares - Resistencia	Km. 984 - km. 1007,6	8	23,0	60.000	01/11/17	31/10/19	0	
22	15	96	51	FORMOSA	11	Límite con Chaco - Emp. R.N.N°81	Lte. con Chaco (Km. 1103) - Tatane (Km 1140)	8	16,3	462.512	28/08/15	26/08/18	6	A
22	15	96	52	FORMOSA	11	Límite con Chaco - Emp. R.N.N°81	Secc. II : Km 1119,50 - km 1140,00	8	20,5	593.447	28/08/15	26/08/18	6	A
22	15	97	51	FORMOSA	11	Límite con Chaco - Emp. R.N.N°81	Tatane (Km. 1140) - Km. 1160	8	20,3	551.483	01/01/15	30/12/17	6	
22	15	98	51	FORMOSA	11	Límite con Chaco - Emp. R.N.N°81	Km. 1160 - Acc. Sur a Formosa (km. 1170)	8	9,7	627.215	14/08/15	12/08/18	6	
22	15	99	51	FORMOSA	11	Límite con Chaco - Emp. R.N.N°81	Rotonda Virgen del Carmen (Km. 1177) - Emp. R.N.N°81 (Km. 1184)	8	7,0	411.200	01/11/17	31/10/19	0	

Total Mejoramiento y Reposición de Rutas Fase VIII

33.077.631

Mejoramiento y Reconstrucción en Puentes Fase II

22	16	1	51	CATAMARCA	40	Emp. R.N.N°60 - Belen - Pte. s/Río la totora		8	22,0	24.000	01/11/17	31/10/18	0	
22	16	3	51	MISIONES	14	Puente S/ A° Liso	Km. 811,54	8	59,0	30.000	01/11/17	31/10/18	0	
22	16	4	51	SALTA	50	Oran - Lte. c/ Bolivia - Pte. s/ Río Pescado	Km. 42	8	310,7	35.000	01/11/17	30/10/20	0	
22	16	5	51	SANTA FE	S/N	Puente Santa Fe - Parana		8	3.000,0	1.100.000	01/11/17	30/10/20	0	
22	16	6	51	SALTA	68	Cafayate - Talapampa	Río Santa María - Km 9,31	8	150,0	25.000	01/11/17	31/10/18	0	
22	16	7	51	JUJUY	9	San Pedro - Calilegua		8	1.200,0	50.000	01/11/17	31/10/19	0	
22	16	8	51	SANTA FE	9	Emp. R.N.N°A012 - Emp. R.N.N°A008	Puente sobre Arroyo Saladillo	8		45.000	01/11/17	02/05/19	0	
22	16	9	51	MISIONES	12	Arroyo Piray Mini - km 1549,52		8	87,0	36.415	01/11/17	02/05/19	0	
22	16	10	51	MISIONES	105	Arroyo Pindapoy Grande - km 14,47		8	122,0	35.100	01/11/17	02/05/19	0	
22	16	11	51	BUENOS AIRES	S/N	Av. 27 de Febrero entre Au. Presidente Campora y Av. Escalada		8		120.000	01/09/17	31/08/19	1	
22	16	12	51	SALTA	40	Cafayate - San Carlos	Km. 4348 (Río Yacochuya) y km 4351 (Río San Antonio)	8		25.000	01/11/17	31/10/18	0	
22	16	13	51	JUJUY	9	Emp. R.N.N°52 - Tilcara	Puente sobre A°Huichaira (Km. 1771,49)	8	25,0	76.000	01/11/17	02/05/19	0	
22	16	14	51	SANTA FE	A 007	Lte. Bs.As. / Sta. Fe - Arroyo Seco	Pte. S/ A° Pavon (Km 253,64)	5	138,0	33.120	01/11/17	31/10/18	0	
22	16	15	51	SGO DEL ESTERO	64	La Banda R.N.N°34 - Sgo. Del Estero	Puente sobre el Río Dulce (km 4,18)	13	855,6	23.667	01/06/17	31/05/18	2	
22	16	16	51	SALTA	16	J.V. González - Metán	Puente sobre Río Juramento	8	1,9	63.651	31/03/16	30/03/17	6	
22	16	17	51	FORMOSA	11	Riancho Malvinas - L. Internacional Paraguay	Puente San Ignacio de Loyola	8	300,0	58.000	01/11/17	02/05/19	0	
22	16	18	51	MISIONES	12	Jardin America - Puerto Rico	Puente Cuña Piru	8	700,0	58.000	01/11/17	02/05/19	0	
22	16	19	51	SALTA	40	Angastaco - Cachi	Km. 4415,12 - Km. 4472,25	8		75.000	01/11/17	02/05/19	0	
22	16	20	51	SAN LUIS	20	Emp. Ruta Provincial N° 5 B - Emp. Ruta Nacional N° 79 (Quines)	Km. 264	8	120,0	32.630	01/09/17	31/08/18	1	
22	16	21	51	SANTA FE	9	A008 - A012	Canal Hernandez - Canal Neruda y Canal San Sebastian	8		25.415	01/11/17	31/10/18	0	
22	16	22	51	SANTA FE	9	Rafaela - Sunchales	Arroyo Calaveras (km. 232,76)	8		119.600	01/11/17	02/05/19	0	
22	16	23	51	SANTA FE	168	Viaducto Laguna Setubal - Tunel Subfluvial		5		26.000	01/11/17	01/09/18	0	
22	16	24	51	CATAMARCA	64	Bañado de Ovanta - Limite con Tucuman	Bañado de Ovanta	8	35,8	36.569	01/09/16	31/08/17	6	
22	16	25	51	CHUBUT	3	Límite Río Negro / Chubut - Pto. Madryn	Puente s/ Arroyo Verde (km 1307,15)	8	60,0	40.668	01/06/17	30/01/18	2	
22	16	26	51	CORRIENTES	12	A. Sta. María - Ita-ibate	A° Santa María	8	10,0	31.500	01/11/17	31/10/18	0	
22	16	27	51	CORRIENTES	14	Quay Chico - Emp. Ruta Provincial N° 40	Varias	8	3.000,0	150.000	01/11/17	31/10/19	0	
22	16	28	51	JUJUY	34	Río Zora - Límite Jujuy / Salta	Km. 1278,23	8	25,0	26.000	01/11/17	02/07/18	0	

Total Mejoramiento y Reconstrucción en Puentes Fase II

2.401.335

Mejoramiento y Reposición de Rutas Fase IX

22	17	1	51	FORMOSA	11	Cruz del Norte - Virgen del Carmen	Prog. 1170,3 - Prog. 1176,15	11	7,0	142.585	01/11/17	31/10/19	0	
22	17	2	51	FORMOSA		Lte. con Chaco - Lte. con Paraguay	Clorinda - Lte. Con Paraguay	8	6,0	150.000	01/11/17	02/05/19	0	
22	17	3	51	JUJUY	52	Epm. R.P.N°70 - Lim. con Chile	Sub Campamento Centro de Frontera Paso de Jama	8		30.000	01/11/17	31/10/18	0	
22	17	4	51	CHACO	11	Resistencia - Límite con Formosa	Emp. R.P.N°90 (km.1044) - Emp. R.P.N°37 (km.1076)	8	32,0	512.000	01/11/17	30/10/20	0	
22	17	5	51	CHACO	11	Resistencia - Límite con Formosa	Emp. R.P.N°37 (km.1076) - Limite con la Pcia de Formosa (km.1103)	8	27,0	432.000	01/11/17	30/10/20	0	
22	17	6	51	CHACO	16	Autovía Malakallé - Pte. Roque Sáenz Peña	Peaje Mkallé (Km. 59,82) - Pcia de la Plaza (km. 114,51)	8	55,0	900.000	01/11/17	30/10/20	0	
22	17	7	51	CHACO	16	Autovía Malakallé - Pte. Roque Sáenz Peña	Pcia. de la Plaza (km. 114,51) - Quitilipi (km. 154,36)	8	40,0	665.000	01/11/17	30/10/20	0	
22	17	8	51	CHACO	16	Autovía Malakallé - Pte. Roque Sáenz Peña	Quitilipi (km. 154,36) - Pte. Roque Sáenz Peña (km.176,15)	8	22,0	360.000	01/11/17	31/10/19	0	
22	17	9	51	BUENOS AIRES	12	Intersección R.N.N°12 y R.N.N°9 - Intersección R.N.N°12 y R.P.N°6	Planta Zarate	8	3,5	36.102	01/01/17	02/07/17	5	
22	17	10	51	MENDOZA	7	San Martin - Mendoza	Km. 1036 (Calle Urquiza)	8		90.000	01/11/17	02/05/19	0	
22	17	11	51	SGO DEL ESTERO	9	Arraga - santiago del Estero	Km. 1131,01 (Campamento Contreras)	8		25.000	01/11/17	31/10/18	0	
22	17	12	51	CORRIENTES		Emp. R.P.N°126 - Emp. R.N.N°117	Prog. 472,20 - Prog. 475,20	8	3,0	24.500	01/11/17	31/10/18	0	
22	17	13	51	LA PAMPA	151	Lte. Río Negro - Emp. R.P.N°20	Km. 150,18 - Km. 136,48	8	7,2	32.318	01/11/17	31/10/18	0	
22	17	14	51	NEUQUEN	22	Arroyito - Plaza Huinul	Km. 1269,64 - Km. 1317,52	8	48,0	600.000	01/11/17	30/10/20	0	
22	17	15	51	NEUQUEN	Vte 22-151	Cipoletti - Plottier	Vte. 22: Cruce R.N. N° 151 - Punto D y RNN 151: Emp. RNN 22 - Emp. Av. De Circ. Ci	8	12,0	475.000	01/11/17	30/10/20	0	
22	17	16	51	RIO NEGRO	3	Límite con la Provincia de Bs.As. - Km. 970	Rotonda de acceso a Viedma (km. 966) - Km. 968,5	8	3,0	40.000	01/11/17	31/10/18	0	
22	17	17	51	RIO NEGRO	151	Chichinales - Cipoletti	Acc. A parque Industrial (Km. 1212,35) - Emp RNN 151 (Km 1215,80)	8	4,0	70.000	01/11/17	02/05/19	0	
22	17	18	51	RIO NEGRO	151	Emp. R.N.N°22 - Cinco Saltos	Emp. Av de Circunvalacion Cipoletti (Km 2,9) - Cinco Saltos	8	10,0	150.000	01/11/17	31/10/19	0	
22	17	19	51	MENDOZA	-	Bardas Blancas - Hito Pehuenche	Bardas Blancas - Las Loicas	8	25,3	80.906	01/11/15	01/05/17	6	
22	17	20	51	CORRIENTES	14	Emp. R.N.N°120 - Lte. con Misiones	Prog. 756,57 - Prog. 783,68	8	27,1	140.000	01/11/17	31/10/18	0	

CUADRO D
DIRECCIÓN NACIONAL DE VIALIDAD (PROYECTOS Y OBRAS AL 31/12/2016)

Pr	Sp	Py	Ob	Provincia	Ruta	Tramo	Sección	Tipo	Long.Km.	Inversión Total (en miles \$)	Inicio	Fecha Fin	Est	Obs.
22	17	21	51	JUJUY	34	Río Ledesma - Límite Jujuy / Salta	Callegua - Yuto (Etapa 1) (Secciones varias)	17	12,0	28.000	01/11/17	31/10/18	0	
22	17	22	51	JUJUY	34	Río Ledesma - Límite Jujuy / Salta	Callegua - Yuto (Etapa 2) (Secciones varias)	17	12,0	28.000	01/11/17	31/10/18	0	
22	17	23	51	JUJUY	9	El Carmen - San Salvador de Jujuy	Acceso a El Carmen - Los Alisos	17	15,0	35.000	01/11/17	31/10/18	0	
22	17	24	51	JUJUY	9	Río Leon - Humahuaca	Volcan - Humahuaca (Secciones varias)	17	18,0	41.500	01/11/17	02/05/19	0	
22	17	25	51	JUJUY	9	Río Leon - Humahuaca	Volcan - Humahuaca (secciones varias)	8	20,0	46.000	01/11/17	02/05/19	0	
22	17	26	51	JUJUY	34	Río Grande - Río Zora	Km.1197,00-km.1200,30.km.1200,90-km.1204,30.km.1212,90-1216,00 y km.1216,4	8	13,0	29.500	01/11/17	02/05/19	0	
22	17	27	51	JUJUY	34	Río Grande - Río Zora	Km.1220,65-km.1224,65. km.1231,38-km.1234,40 y 1236,00-1240,00	8	11,0	23.300	01/11/17	02/05/19	0	
22	17	28	51	CHUBUT	259	Trevelin - Emp. Ruta Provincial N°17	Km. 38,11 - Km. 42,87	8	4,8	31.000	01/11/17	02/07/18	0	
22	17	29	51	CHUBUT	3	Puerto Madryn - Trelew	Sección I	8	20,0	187.191	01/11/17	31/10/18	0	
22	17	29	52	CHUBUT	3	Puerto Madryn - Trelew	Sección II	8	20,0	124.993	01/11/17	31/10/18	0	
22	17	29	53	CHUBUT	3	Puerto Madryn - Trelew	Sección III	8	20,0	126.874	01/11/17	31/10/18	0	
22	17	30	51	BUENOS AIRES	3	Coronel Dorrego - Lte. de los partidos Coronel Rosales / Bahía Blanca	Secc I: Km. 590,180 - km. 632,490 / Secc II: Km. 632,490 - km. 670,59	8	80,4	120.000	01/11/17	30/10/21	0	
22	17	31	51	BUENOS AIRES	3 y 228	Tres Arroyos - Arroyo Indio Rico	Variantes R.N.N° 3 Y R.N.N° 228 en Tres Arroyos	8	29,0	580.000	01/11/17	30/10/20	0	
22	17	32	51	ENTRE RIOS	174	Rosario - Victoria	Lte. Interprovincial - Emp. R.P. 11	8	60,0	1.000.000	01/11/17	30/10/21	0	
22	17	33	51	INTERPROVINCIAL	142	Gustavo André - Emp. R.N.N°20	Km. 74,00 - Km. 112,50	5	38,5	65.604	01/11/17	02/07/18	0	
22	17	34	51	MISIONES	14	Pje. Dos Hermanas - Emp. R.N.N°101	Prog. 1116,86 - Prog. 1127,42	5	10,6	31.000	01/11/17	31/10/18	0	
22	17	35	51	SALTA	40	La Dársena - Payogastilla	Km. 4382,86 - Km. 4393,65	8	12,0	30.000	01/11/17	31/10/18	0	
22	17	36	51	SALTA		La Dársena - Payogastilla	Km. 4370,70 - Km. 4382,86	8	12,0	30.000	01/11/17	31/10/18	0	
22	17	37	51	SANTA FE	11	San Lorenzo - Maciel	km. 338,900 - km. 340,400	13	1,5	36.172	01/11/17	02/07/18	0	
22	17	38	51	CATAMARCA	64	Bañado de Ovanta - Límite con Tucumán	Paso Externo por Localidad Bañado de Ovanta	8	13,0	150.000	01/11/17	31/10/18	0	
22	17	39	51	SAN JUAN	141	Límite con la Rioja - Emp. Ruta Provincial N° 510	Km. 81,96 - km 108	8	20,0	210.000	01/11/17	31/10/19	0	
22	17	40	51	SANTA FE	95	Emp. R.P.N°2 - Límite con Chaco	Km. 768,7 - km 813	5	44,0	152.121	01/11/17	02/05/19	0	
22	17	41	51	CHUBUT	3	Emp. R.P.N°37 - Emp. R.P.N°39	Km. 1819 - km 1822	8	3,1	50.700	01/11/17	02/07/18	0	
22	17	42	51	NEUQUEN		Campamento Zapala		8		25.358	01/11/17	31/10/19	0	
22	17	43	51	NEUQUEN		Campamento Chos Malal		8		25.358	01/11/17	31/10/19	0	
22	17	44	51	NEUQUEN	237	Piedra del Águila - Puente Sobre Río Colón Cura	Km. 1505 - km 1517	8	12,0	80.000	01/11/17	31/10/18	0	
22	17	45	51	CORDOBA	158	San Francisco - Las Varillas	Km. 34 - km 76	5	42,0	260.000	01/11/17	02/05/19	0	
22	17	46	51	CORDOBA	9	Ballesteros - Villa María	Enlace con R.N.N°9 y R.N.N°158	8	6,8	194.320	01/11/17	30/10/20	0	
22	17	47	51	JUJUY	66	Emp. R.N.N°9 - Emp. R.N.N°34 (El Cuarteadero)	Palpala - Río Perico	11	10,0	25.000	01/11/17	02/03/18	0	
22	17	48	51	JUJUY	1V66	Emp. Ruta Nacional N° 66 - Emp. Ruta Nacional N° 34	Emp. Ruta Nacional N° 66 - Emp. Ruta Nacional N° 34	11	10,0	25.000	01/11/17	02/03/18	0	
22	17	49	51	MENDOZA	142	Gustavo André - Límite Mendoza / San Juan	Sección I: Km. 35 - Km. 74	11	39,0	70.000	01/11/17	02/07/18	0	
22	17	50	51	MENDOZA	142	Gustavo André - Límite Mendoza / San Juan	Sección II: Km. 74 - Km. 112	11	38,0	65.604	01/11/17	02/07/18	0	
22	17	51	51	MENDOZA	7	San Martín - Mendoza (Princ. Sup)	Km. 1007,13 - Km. 1015,57	11	8,4	45.000	01/11/17	02/05/18	0	
22	17	52	51	MENDOZA	7	San Martín - Mendoza (Princ. Sup)	Km. 998,68 - Km. 1007,13	11	8,5	45.000	01/11/17	01/06/18	0	
22	17	53	51	MENDOZA	7	San Martín - Mendoza (Princ. Sup)	Km. 1015,57 - 1036,43	11	20,9	49.000	01/11/17	31/10/18	0	
22	17	54	51	TIERRA DEL FUEGO	3	Tolhuin - Kosovo	Km. 2949,94 - Km. 2974,47	8	1,0	25.000	01/11/17	02/05/19	0	

Total Mejoramiento y Reposición de Rutas Fase IX
Total Construcciones

9.047.006
191.065.228

Contratos de Recuperación y Mantenimiento
Contratos de Recuperación y Mantenimiento I C.Re.Ma. I

26	1	35	51	RIO NEGRO	258-237	Malla 114 - Río Negro	Bariloche - Lte. c/Chubut-Lte. c/Neuquén- Entrada a Bariloche	13	141,9	62.726	01/04/98	26/11/13	7	
26	1	41	51	BUENOS AIRES	228	Malla 211 - Buenos Aires	Emp. R.P.N° 83 - Emp. R.N.N°3	13	139,9	59.925	04/03/98	29/12/12	7	
26	1	46	51	ENTRE RIOS	127	Malla 506 - Entre Rios	Emp. R.N.N° 12 - Emp. R.N.N° 14 y 119	13	259,2	50.954	03/10/97	29/01/11	7	
26	1	47	51	BUENOS AIRES	3	Malla 208 - Buenos Aires	Acceso L. U3 - Emp. R.P.Ex R.N.N°3	13	258,3	38.681	05/11/97	02/12/09	8	
26	1	54	51	NEUQUEN	22	Malla 111 - Neuquen	Arroyito - Acceso a Zapala	13	134,7	39.727	31/10/97	27/12/10	7	
26	1	66	51	RIO NEGRO	3	Malla 120 - Río Negro - Buenos Aires	Emp. R.N.N° Ex 3 - Emp. R.N.N°251	13	180,2	54.815	23/02/98	20/10/12	7	

Total Contratos de Recuperación y Mantenimiento C.Re.Ma. I

306.828

Contratos de Recuperación y Mantenimiento C.Re.Ma. II

26	2	24	51	NEUQUEN	40S	Malla 131 - Neuquen	Catan Lil - Collon Cura	13	104,5	78.823	01/12/04	29/12/13	8	
26	2	37	51	FORMOSA	81	Malla 338 - Formosa	Emp.RN N°95 - Las Lomitas / Emp. R.N.N°81 - Villa General Güemes	13	171,0	56.107	01/01/05	30/12/09	8	
26	2	66	51	SAN JUAN	40N-150	Malla 306 - San Juan	Chimbas - Lte. c/La Rioja / Emp.R.N.N° 40N - Arrequintin (O.faltantes)	13	313,8	29.066	09/09/03	08/10/07	7	
26	2	68	51	LA PAMPA	35	Malla 116 A - La Pampa - Buenos Aires	Bahía Blanca (Sal.) - Lte. c/La Pampa / Lte. c/Bs.As. - Emp. R.P.N° 1 (D)	13	138,0	46.060	01/03/05	30/03/10	8	
26	2	69	51	LA PAMPA	35	Malla 116 B - La Pampa	Emp. R.P.N° 1 (D) - Est. Los Manantiales	13	114,0	107.482	01/11/05	29/11/15	7	
26	2	70	51	LA PAMPA	35	Malla 117 A - La Pampa	Est. Los Manantiales - Emp. R.P.N°10	13	111,3	74.804	01/05/05	29/08/10	7	
26	2	78	51	TUCUMAN	60-157	Malla 408 A - Catamarca - Sgo del Estero - Tucuman	Lte.c/ Córdoba - Emp. R.N.N°157 / Emp. R.N.N°60 - Acceso a Frias	13	117,1	54.614	01/02/05	29/01/15	7	
26	2	79	51	LA RIOJA	38-60	Malla 408 B - La Rioja - Catamarca	Lte. c/La Rioja - km 576,37 / Emp. R.N.N°38 - Aimogasta	13	167,2	60.729	03/12/04	01/12/11	7	
26	2	80	51	CATAMARCA	60	Malla 408 C - Catamarca	Emp. R.N.N°157 - Emp. R.N.N°38	13	171,9	57.584	02/05/05	29/04/12	7	
26	2	81	51	TUCUMAN	157	Malla 409 A - Tucuman	Emp. R.P.N° 329 (Monteagudo) - Tucuman	13	75,3	26.735	19/06/01	17/07/09	7	
26	2	94	51	BUENOS AIRES	33	Malla 215 - Buenos Aires	Emp. R.N.N°5 - Est. El Recreo	13	69,2	45.112	01/03/05	29/06/11	7	
26	2	95	51	BUENOS AIRES	33	Malla 216 A - Buenos Aires	Estancia El Recreo - Estancia El Mate	13	72,8	43.736	01/04/05	30/03/10	7	
26	2	97	51	LA PAMPA	35-188	Malla 117 B - La Pampa	Emp. R.P.N°10 - Lte. c/Cordoba / Emp.R.N.N° 35 - Acc. Quetrequen	13	158,3	138.394	01/04/05	28/05/17	6	
26	2	98	51	BUENOS AIRES	33	Malla 216 B - Buenos Aires	Estancia El Mate - Emp. R.N.N°7	13	71,9	41.217	01/03/05	30/05/11	7	

Total Contratos de Recuperación y Mantenimiento C.Re.Ma. II

860.463

Contratos de Recuperación y Mantenimiento C.Re.Ma. III

26	3	1	51	SANTA FE	95	Malla 209 B - Santa Fe	Emp. R.P. Secundaria N°286 - Lte. con Sta Fe/Chaco	13	79,0	43.116	01/11/17	30/10/22	0	
26	3	3	51	ENTRE RIOS	18	Malla 513 A - Entre Rios	Emp. R.P.N°32 - Emp. R.P.N°20	13	90,3	43.364	01/01/05	30/12/09	7	
26	3	5	51	RIO NEGRO	22-151	Malla 103 - Río Negro	Allen - Acc. a Cipolletti / Acc. a Cipolletti - Lte. c/La Pampa	13	163,0	49.956	15/01/05	13/02/10	7	
26	3	6	51	CHUBUT	40	Malla 113 - Chubut	Lte.c/Río Negro - Emp. R.N.N°259	13	149,2	464.988	01/06/17	30/05/22	2	

CUADRO D
DIRECCIÓN NACIONAL DE VIALIDAD (PROYECTOS Y OBRAS AL 31/12/2016)

Pr	Sp	Py	Ob	Provincia	Ruta	Tramo	Sección	Tipo	Long.Km.	Inversión Total (en miles \$)	Inicio	Fecha Fin	Est	Obs.
26	3	7	51	SAN LUIS	146-147	Malla 301 - San Luis	Emp. R.N.º20 - Emp. R.N.º147 / Emp. RNNº 7 - Emp. R.N.º20	13	235,8	76.297	01/02/05	29/01/16	7	
26	3	8	51	SAN LUIS	188	Malla 129 - La Pampa - San Luis	Acceso a Quetrequen - Emp. R.P.Nº 3	13	129,4	47.711	01/09/05	29/09/12	7	
26	3	9	51	SANTA FE	178-177	Malla 205 - Santa Fe - Buenos Aires	Pergamino - Emp. R.P.Nº65 / Emp. R.P.Nº21 - Alto Nivel RN.Nº9	13	173,2	260.602	02/07/08	28/10/16	7	C
26	3	10	51	MENDOZA	7	Malla 330 - Mendoza	Emp. R.N.º40 - Lte. c/Chile	13	182,5	243.249	01/01/07	29/01/17	6	
26	3	11	51	SAN JUAN	40N-A014-20	Malla 332 - San Juan	Lte.c/Mendoza - San Juan /Acceso Sur/Norte/Este Avda. Circ. San Juan	13	105,0	65.677	02/05/05	29/11/10	8	
26	3	12	51	SGO DEL ESTERO	9	Malla 402 B - Santiago del Estero	Río Saladillo (Punte) - Santiago del Estero	13	120,9	63.306	01/01/06	30/11/11	7	
26	3	13	51	JUJUY	9-66-IV66	Malla 404 - Jujuy - Salta	R.Vaqueros-Lte.c/Jujuy/Lte.c/Salta-R.Yala/Emp.R.9-Emp.R.34/Emp.R.66-Emp.R.34	13	148,9	56.568	01/10/05	29/09/10	8	
26	3	14	51	SGO DEL ESTERO	64	Malla 407 - Sgo del Estero - Catamarca - Tucuman	Santiago del Estero - Emp. R.N.º38	13	151,9	59.839	01/08/05	30/08/11	7	
26	3	15	51	TUCUMAN	157	Malla 408 D - Tucuman - Sgo del Estero	Acceso a Frias - Emp. R.P.Nº329	13	128,0	44.771	01/04/05	30/03/11	8	
26	3	16	51	ENTRE RIOS	12-131	Malla 513 B - Entre Rios	Km. 333,49 - Emp. R.P.Nº32 / Emp. R.P.Nº11 - Emp. R.N.º12	13	99,9	89.205	01/03/05	28/03/16	7	
26	3	17	51	SANTA CRUZ	3-281	Malla 101 B - Santa Cruz	Prog. 1970,32 - Prog. 2026 / Puerto Deseado - Emp. R.N.º3	13	180,1	81.023	01/11/17	30/10/22	0	
26	3	20	51	LA PAMPA	152-143	Malla 104 - La Pampa	El Carancho - Chacharramendi / Emp. R.N.º35 - El Carancho	13	128,5	114.221	02/01/06	29/12/16	6	
26	3	21	51	RIO NEGRO	22	Malla 108 A - Rio Negro	Chimpay - Allen	13	146,5	66.114	01/05/05	29/04/10	7	
26	3	22	51	NEUQUEN	231-237-405	Malla 109 - Neuquen	Emp. R.N.º405-Lte. c/Chile/A*La Teresa-Emp. R.N.º405 / Emp. R.N.º237-Lte.c/Río	13	291,2	361.031	01/02/05	29/02/16	7	
26	3	23	51	LA RIOJA	38-79	Malla 207/304 - La Rioja - Cordoba	Acc. Dique Cruz del Eje-Chemical / Emp. R.P.Nº31-Esperanza de Los Cerrillos	13	324,7	49.034	01/07/05	30/07/10	7	
26	3	24	51	SAN JUAN	20 - 141	Malla 302 - San Juan	Lte. c/San Luis - San Juan / Lte. c/La Rioja - Emp. R.N.º20	13	286,1	134.649	01/06/05	31/05/17	6	C
26	3	25	51	MENDOZA	143-144-146	Malla 312 - Mendoza	Lte.c/La Pampa-Carmensa/S.Rafael-Emp.R.N.º405/Pte.s/R.Diamante-Emp.R.N.º1	13	221,1	167.447	01/03/05	25/02/17	6	
26	3	26	51	SGO DEL ESTERO	9	Malla 402 A - Sgo. del Estero	Lte. c/Cordoba - Río Saladillo (EXPTE SÍGO 11347/10)	13	96,7	50.249	01/07/05	29/06/11	7	
26	3	27	51	CORRIENTES	123	Malla 507 - Corrientes	Emp. R.N.º14 - km 139	13	108,2	97.328	30/04/08	28/07/16	7	
26	3	28	51	SANTA CRUZ	3	Malla 105 - Santa Cruz	Prog. 2026 - Gran Bajo de San Julian	13	184,4	188.987	01/11/17	30/10/22	0	
26	3	29	51	RIO NEGRO	250	Malla 123 A - Rio Negro	Emp. R.N.º3 - km 112,78	13	112,8	87.454	01/09/07	31/08/15	7	C
26	3	30	51	NEUQUEN	234	Malla 133	Emp. R.N.º40 - Pichi Trafal y nuevo puente s/Río Alumine	13	123,0	235.560	01/10/07	27/09/17	6	
26	3	31	51	SANTA FE	95-98	Malla 209 C - Santa Fe	Emp. R.P.º2 - Emp. R.P.º286 / Prog. 123 - Tostado	13	160,9	337.828	01/09/11	25/05/17	14	C
26	3	32	51	CORDOBA	35	Malla 212 - Cordoba	Lte. c/La Pampa - Emp. R.N.º8	13	203,3	366.443	01/10/13	30/10/18	6	
26	3	33	51	CORDOBA	158	Malla 230	San Francisco - Villa María	13	209,8	335.487	01/06/17	30/05/22	2	
26	3	34	51	SGO DEL ESTERO	34	Malla 431 - Sgo. del Estero/Salta/Tucuman	La Banda - Rosario de la Frontera	13	251,9	373.203	03/04/07	30/03/17	6	
26	3	35	51	TUCUMAN	38	Malla 437	Lte. c/Catamarca - Emp. R.N.º99 - San Miguel de Tucumán	13	145,7	204.864	01/05/06	28/05/17	6	
26	3	36	51	CATAMARCA	38	Malla 441 - Catamarca	El Portezuelo - Lte. con Tucumán	13	66,1	97.139	01/01/08	28/02/13	8	
26	3	37	51	CORRIENTES	119	Malla 532	Emp. R.N.º 14 - Emp. R.N.º123	13	109,2	329.624	01/05/16	29/06/21	6	
26	3	38	51	CHUBUT	40-259	Malla 632 - Chubut	Emp. R.N.º259 - La Paulina (D) / Emp. R.N.º40 - Pque.Ind. Trevelin	13	159,6	149.693	01/09/07	29/09/12	8	
26	3	39	51	NEUQUEN	22-237	Malla 106 - Neuquen	Plottier - Arroyito / Arroyito - A* La Teresa	13	163,1	171.531	01/03/08	29/05/16	7	
26	3	40	51	CHUBUT	3	Malla 107 A - Chubut	Acceso Malaspina - prog. 1817,55	13	117,7	105.732	01/08/09	30/07/14	7	
26	3	41	51	RIO NEGRO	22-250	Malla 108 B - Rio Negro	Emp. R.N.º251-Chimpay y Pomona / km258,84 - Emp. R.N.º22	13	192,1	186.118	28/02/10	26/02/16	7	
26	3	42	51	BUENOS AIRES	226	Malla 201 A - Buenos Aires	Emp. R.P.º65 - Acceso a Larramendy	13	112,8	476.926	01/07/16	29/06/21	6	
26	3	43	51	BUENOS AIRES	226	Malla 201 B - Buenos Aires	Acceso a Larramendy - Emp. R.N.º33	13	104,9	270.614	01/06/17	30/05/22	2	
26	3	44	51	BUENOS AIRES	22-229-249	Malla 206 - Buenos Aires	Emp. R.N.º3-Pte.S/Río Colorado / A/N R.N.º3 B*Mirasol-P.Alta / Emp.R.N.º3-Emp	13	167,8	171.999	01/11/09	30/10/14	7	
26	3	45	51	SAN LUIS	146	Malla 305 - San Luis - Mendoza	Emp R.N.º7 - Pte. sobre Río Diamante	13	211,2	94.350	01/07/07	27/08/16	7	
26	3	46	51	SALTA	51-68	Malla 401 B - Salta	El Aybal - Campo Quijano / Talapampa - Río Ancho (Pte)	13	109,5	152.084	01/09/09	29/08/17	6	
26	3	47	51	MISIONES	14	Malla 504 - Misiones	Lte. c/Corrientes - Campo Grande	13	125,9	165.373	01/02/08	30/03/17	6	
26	3	47	52	MISIONES	14	Malla 539	Campo Grande - Emp. R.P.º20	13	134,7	178.351	01/05/08	28/06/17	6	
26	3	48	51	FORMOSA	81	Malla 505 - Formosa	Emp. R.N.º11 - Emp. R.N.º95	13	181,4	165.557	30/04/08	28/05/16	7	

Total Contratos de Recuperación y Mantenimiento C.Re.Ma. III

7.574.662

Contratos de Recuperación y Mantenimiento C.Re.Ma. IV

26	4	1	51	NEUQUEN	405	Rinconada - Zapala	Rinconada - Zapala	13	164,8	141.165	01/03/17	27/02/22	3	
26	4	2	51	LA PAMPA	143-151-V143	Malla 132 - La Pampa	Emp. RN N° 151-Lte con Mendoza/Emp. RP N14 - Emp. RN N° 143/Emp. RP N10-Emp	13	114,1	172.250	30/05/10	28/05/15	7	
26	4	4	51	MENDOZA	143	Malla 313 A	Carmesa - Emp. R.N.º 144	13	113,0	107.407	01/03/07	27/04/17	6	
26	4	5	51	MENDOZA	143-405	Malla 313 B - Mendoza	Tunuyan (PR 81,80) - Emp. R.N.º 143 (PR 121,65)	13	145,8	116.427	01/08/06	28/08/17	6	
26	4	6	51	MENDOZA	40 - 144	Malla 334 - Mendoza	Malargüe (km. 2946,49) - el Sosneado (Km. 2998,04) y Emp. Ex. R.N. N° 40 (Salinas)	13	110,3	117.064	01/09/12	30/09/17	6	
26	4	7	51	ENTRE RIOS	12-18	Malla 533 - Entre Rios	Emp. R.N.º 131 - Emp. R.N.º 127 / Emp. R.N.º 12 - Emp. R.N.º 32	13	133,3	149.347	31/05/07	26/09/17	6	
26	4	8	51	CORRIENTES	14	Malla 534 - Corrientes	Guaiviral - Cuay Grande	13	103,7	122.876	01/07/07	27/09/17	6	
26	4	9	51	TIERRA DEL FUEGO	3	Malla 603 - Tierra del Fuego	Comienzo Pavimento - Fin Pavimento	13	183,8	161.374	01/10/07	28/11/15	7	
26	4	11	51	CORRIENTES	14-122-123	Malla 501 - Corrientes - Yapeyu	Emp.R.N.º117-Emp.R.P.Nº155-km139,00-Emp. R.N.º14-Emp.R.N.º14-Yapeyu	13	144,7	98.884	01/08/06	28/08/16	7	
26	4	12	51	ENTRE RIOS	127	Malla 506	Emp. R.N.º 12 - Emp. R.N.º 14/119	13	261,2	368.836	01/06/17	30/05/22	2	
26	4	14	51	JUJUY	9	Malla 432 - Jujuy	Emp. R.N.º 52 - La Quiaca	13	220,3	132.323	01/12/07	28/01/14	7	
26	4	15	51	TUCUMAN	40N	Malla 435 - Catamarca - Tucuman	Río Las Cuevas - Limite con Salta	13	130,8	113.220	01/06/17	30/05/22	2	
26	4	17	51	CATAMARCA	60	Malla 440 - Catamarca	Tinogasta - Lte.c/Chile	13	236,1	106.245	01/11/17	30/10/22	0	
26	4	18	51	FORMOSA	86	Malla 531	Emp. R.N.º 11 - Emp. R.N.º 22 / Emp. R.N.º 95 - Fin Pavimento	13	171,0	243.831	01/11/10	29/11/16	7	C
26	4	19	51	CORRIENTES	12 - 123	Malla 535	Emp. R.P.Nº 25 - Emp. R.N.º 123 / Emp. R.P.Nº27 - Int. R.N.º12	13	113,9	217.013	01/03/17	27/02/22	3	
26	4	20	51	SANTA CRUZ	3	Malla 101 A - Santa Cruz	Lte con Chubut - Prog. 1909,89 / Prog. 1913,01 - Prog. 1971,77	13	115,3	50.117	01/11/17	30/10/22	0	
26	4	21	51	CHUBUT	3-26	Malla 107 B - Chubut	Prog. 1818 - Lte.c/Santa Cruz / Emp.RNNº 3 - Emp.RPNº 20	13	135,5	139.701	01/11/07	29/11/13	7	
26	4	22	51	NEUQUEN	22	Malla 111 - Neuquen	Arroyito - Acceso a Zapala	13	134,7	117.096	25/12/10	22/12/16	6	
26	4	23	51	RIO NEGRO	3-A026-A025	Malla 120 - Buenos Aires - Rio Negro	Emp. R.P. Ex R.N. N° 3 - Lte con Rio Negro/Emp. R.N. N° 3 - Puerto San Antonio Oeste	13	202,6	251.630	15/06/12	13/06/17	6	
26	4	25	51	BUENOS AIRES	3	Malla 208 - Buenos Aires	Acceso a Colonia Los Alamos - Lte con Rio Negro	13	153,2	210.897	01/01/10	28/02/17	6	
26	4	26	51	SANTA FE	98	Malla 209 A	Emp. R.N.º 11 (Vera) - Prog. 123,60	13	123,4	181.587	01/09/17	30/08/22	1	
26	4	27	51	NEUQUEN	405	Malla 135 - Neuquen	Emp. R.P.Nº 31 - Lte.c/Mendoza	13	278,0	125.100	01/11/17	30/10/22	0	
26	4	28	51	NEUQUEN	405-242	Malla 136 - Neuquen	Emp. R.N.º 40 (Acc. A Las Lajas) - Lte c/ Chile / Emp. R.N.º 22 - Emp. R.P.Nº 31	13	114,5	148.269	01/11/17	30/10/22	0	
26	4	29	51	LA RIOJA	38-74-40N	Malla 309	Chemical - Emp. R.N. N° 74 / Patquia - Emp. R.N. N° 40N	13	300,8	170.882	01/07/06	28/06/15	7	
26	4	30	51	SALTA	40N-68	Malla 401 A - Salta	Lte. con Salta - San Carlos (Arsenal) / Emp. R.N.º40 N - Talapampa	13	146,3	266.200	01/11/10	29/12/16	6	C
26	4	31	51	CHACO	89	Malla 405 A - Chaco - Santiago del Estero	Emp R.P. N° 13 (Prov. Del Chaco) - km 386, (Prov. de Santiago del Estero)	13	122,8	223.500	01/09/09	29/10/16	7	C
26	4	32	51	SALTA	34-50	Malla 406 - Salta - Jujuy	San Pedro de Jujuy - Emp. R.N.º50 / Emp. R.N.º34 - Lte. con Bolivia	13	205,1	228.836	01/06/08	29/05/17	6	

CUADRO D
DIRECCIÓN NACIONAL DE VIALIDAD (PROYECTOS Y OBRAS AL 31/12/2016)

Pr	Sp	Py	Ob	Provincia	Ruta	Tramo	Sección	Tipo	Long.Km.	Inversión Total (en miles \$)	Inicio	Fecha Fin	Est	Obs.
26	4	33	51	ENTRE RIOS	12	Malla 502 - Entre Rios	Emp. R.N. N° 127 - Lte con Corrientes	13	146,8	209.697	30/04/08	27/09/17	6	
26	4	34	51	CORRIENTES	14-120	Malla 503 - Corrientes	Cuay Grande-Lte con Misiones/Emp.RN14-Emp RN12/ Acceso a Yacireta	13	194,5	417.931	01/10/11	29/08/17	6	
26	4	35	51	ENTRE RIOS	130	Malla 510 - Entre Rios	Emp.R.N.N°14 - Villaguay	13	82,0	97.622	01/06/11	29/07/16	7	
26	4	36	51	BUENOS AIRES	228	Malla 211 - Buenos Aires	Emp. R.P.N°86 - Emp. R.N.N°3	13	139,6	381.356	01/01/13	30/12/17	6	
26	4	37	51	CHACO	89	Malla 536- I	Emp. R.N.N°16 - Emp. R.P.N°13	13	88,4	151.494	01/04/08	29/04/17	6	
26	4	38	51	CHACO	95	Malla 537- I	Tres Iseletas- Pte. Gral. Lavalle	13	120,0	54.000	01/11/17	30/10/22	0	
26	4	39	51	CHUBUT	25	Malla 630 - I	Las Plumas - Emp. R.N. N° 40 (TECKA)	13	214,7	340.668	01/10/12	30/10/17	6	
26	4	41	51	CORDOBA	60	Malla 233	Emp. R.N.N°9 - Lte. C/Catamarca	13	154,1	69.354	01/11/17	30/10/22	0	
26	4	42	51	LA RIOJA	38-75	Malla 303 - La Rioja	Emp. R.N.N°74 - Lte con Catamarca / La Rioja - Aminga	13	237,9	66.521	01/08/06	30/07/11	7	
26	4	43	51	MENDOZA	7-40	Malla 336 - I	San Martin - Mendoza / Tunuyan (Entrada) - Mendoza	13	122,0	56.174	01/11/17	30/10/22	0	
26	4	44	51	MENDOZA	142	Malla 331 - I	Gustavo Andre - Emp. RN N°20 / Mendoza - Lte c/ San Juan	13	155,6	70.038	01/11/17	30/10/22	0	
26	4	45	51	RIO NEGRO	40	Malla 114	Lte. Chubut/ Rio Negro / Lte Rio Negro/ Neuquen	13	134,2	245.734	21/06/14	20/07/19	6	A
26	4	46	51	RIO NEGRO	251	Malla 140	Emp. R.N.N°250 - Emp. R.N.N°22	13	119,3	193.856	24/09/10	21/09/16	7	C
26	4	48	51	CHUBUT	40	Malla 634	Emp. R.N.N°26 - Tecka	13	241,9	530.749	01/04/13	30/05/18	6	
26	4	51	51	LA PAMPA	154	Malla 115	Emp. R.N.N°35 - Emp. R.N.N°22	13	137,0	61.542	01/11/17	30/10/22	0	
26	4	52	51	LA RIOJA	79-141	Malla 311	Lte. c/San Luis - Emp. R.P.N°31; Emp. R.N.N°79 - Lte. C/San Juan	13	282,5	68.544	31/12/07	28/01/13	7	
26	4	53	51	LA RIOJA	40-60-75	Malla 403	Emp. R.N.N°60 - Rio Agua Clara; Aimagasta (S) - Acc. A Tinogasta	13	242,2	331.477	01/11/11	29/10/16	7	C
26	4	54	51	LA RIOJA	76-150	Malla 308	Emp. R.N.N°150 - Vinchina; Patquia (S) - Portezuelo	13	218,9	379.132	01/12/11	28/01/17	6	
26	4	56	51	ENTRE RIOS	RP6 RP39	Malla 513 C - Entre Rios	R.P.6 Aº Altamirano - Gral Galarza/RP 39 Nogoya - Emp. R.P. 6	13	86,0	70.299	01/07/06	28/08/14	7	
26	4	60	51	SALTA	34	Malla 434	Emp. R.N.N°50 - Lte. c/Bolivia	13	56,8	284.767	30/11/07	26/11/17	6	
26	4	61	51	SAN LUIS	20-79	Malla 307	Acc.Quines - Lte.C/San Juan / Acc. Quines - Lte.C/La Rioja	13	187,8	113.520	31/10/08	28/11/16	7	
26	4	66	51	MENDOZA	188	Malla 314	Emp. R.P.N°3 (PR 632,33) - Acc. A Gral Alvear (Ent) (PR. 801,97)	13	161,5	110.882	01/05/11	29/05/17	6	A
26	4	69	51	SAN JUAN	40	Malla 306 - Chimbass - San Roque	Km. 3429,78 - km 3568,79	13	141,5	40.000	01/11/17	30/10/22	0	
26	4	70	51	SAN JUAN	40	Malla 339	Emp. R.N.N°150 - Acc. a Jachal, S.Roque - Lte. La Rioja -San Juan	13	102,5	118.409	01/11/16	01/12/21	6	
26	4	71	51	CHUBUT	26-40	Malla 635	Cnia. Sarmiento - Emp. R.N.N°40 - Rio Mayo - Emp. R.N.N°26	13	120,4	398.795	01/10/16	30/10/21	6	
26	4	72	51	LA PAMPA	151	Malla 137	Lte.c/Rio Negro - Emp. R.P.N°14	13	119,8	188.500	01/06/17	30/05/22	2	
26	4	73	51	BUENOS AIRES	3	Malla 234	Acc. Ascasubi - Emp. Ex R.N.N°3	13	124,7	172.604	30/11/07	27/12/17	6	
26	4	74	51	CHACO	95	Malla 508	Lte. Con Santa Fe - Km. 1078,00	13	130,4	172.394	01/11/11	29/12/16	6	A
26	4	77	51	TUCUMAN	157	Malla 409 A	Emp. R.P.N°329 - S. M. de Tucuman	13	75,8	284.358	01/06/17	30/05/22	2	
26	4	78	51	SANTA FE	9-11-33-34-A012	Malla 202 B - Santa Fe	Tramos Varios	13	95,7	275.009	01/10/11	29/10/17	6	A
26	4	79	51	SANTA FE	A007 - 168	Malla 232	A. de Circunvalación / Pte. Oroño -Túnel Subfluvial	13	32,1	128.110	01/09/17	30/08/22	1	
26	4	80	51	CORDOBA	AU009	Malla 235	Emp. R.N.N° A012 - Prog. 498,68 (Bell Ville)	13	171,1	278.649	01/03/17	27/02/22	3	
26	4	81	51	FORMOSA	81	Malla 540	Emp. R.N.N°95 (km 1365,29) - Pozo del Mortero (km 1525,43)	13	162,8	422.512	01/08/16	30/07/21	6	
26	4	82	51	SALTA	81	Malla 439	Lte. Con Formosa - Emp. R.N.N°34	13	177,9	276.162	01/03/17	27/02/22	3	
26	4	83	51	CHACO	95	Malla 541	Km. 1078,00 - Emp. R.P.N°9	11	89,3	444.859	01/07/15	28/09/20	6	
26	4	84	51	TUCUMAN	157	Malla 408 D - Tucuman - Sgo del Estero	Acc. a Frias Prog. 1046,12 - Emp. R.P.N° 329 (Monteagudo)	13	128,5	195.575	01/09/17	30/08/22	1	
26	4	85	51	SGO DEL ESTERO	9	Malla 402 A	Lte. c/ Córdoba - Pte. s/ Rio Saladillo	13	98,0	80.151	02/05/13	31/05/18	6	
26	4	86	51	SGO DEL ESTERO	9	Malla 402 B	Pte. s/Rio Saladillo - Sgo. del Estero	13	132,0	129.392	01/03/14	28/01/19	6	A
26	4	87	51	SGO DEL ESTERO	64	Malla 407	Sgo. del Estero (Salida) - Emp. R.N.N°38	13	151,9	221.311	01/10/16	29/09/21	6	A
26	4	88	51	SAN JUAN	20-141	Malla 302	Lte.c/San Luis (km. 413,61) - A/A Av. Circ. (A014) S.Juan (km. 580,78)	13	167,0	498.818	01/11/15	29/11/20	6	
26	4	90	51	SAN LUIS	188	Malla 129	Acc. a Quetrequen - Acc. A la Localidad Union	13	129,4	222.736	01/06/17	30/05/22	2	
26	4	91	51	SAN LUIS	146 - 147	Malla 301	Emp. R.N.N°20 - Emp. R.N.N°147 / Emp. R.N.N°7 - Emp. R.N.N°20	13	235,8	459.644	01/09/15	29/08/20	6	
26	4	92	51	RIO NEGRO	22 - 151	Malla 103	Allen - Acc a Cipoletti / Lte. C/ La Pampa / Chimpay - Acc. Gral. E. Godoy / Emp. R.N	13	236,1	519.511	01/11/15	29/12/20	6	
26	4	93	51	RIO NEGRO	22	Malla 108 A	Chimpay - Allen	13	146,9	132.246	01/11/17	30/10/22	0	
26	4	94	51	RIO NEGRO	250	Malla 123 B	Gral Conesa km. 111,27 - Pomona Km. 259,74	13	145,8	204.342	01/06/17	30/05/22	2	
26	4	95	51	NEUQUEN	40-231-237	Malla 109	Lte. con Rio Negro - Emp. R.N.N°231 - Pte. s/Rio Limay Chico - Emp. R.N.N°40 / Emp	13	157,8	389.126	01/01/17	30/12/21	4	
26	4	96	51	NEUQUEN	237-40	Malla 131	Emp. R.N.N°40 - Emp. R.N. 237 / Emp. R.P. 27 - Pte. s/ A° Limay Chico	13	140,6	188.510	01/11/17	30/10/22	0	
26	4	97	51	LA RIOJA	38-79	Malla 207 / 304	Lte.Cordoba/La Rioja-Emp.R.N.N°79/Emp.R.N.N°79 FinSup.- Emp.R.N.N.60-Casa de	13	205,3	231.573	01/11/17	30/10/22	0	
26	4	98	51	LA PAMPA	143-152	Malla 104	El Carancho - Chacharramendi / Emp. R.N.N° 35 - El Carancho	13	128,5	188.969	01/06/17	30/05/22	2	
26	4	99	51	BUENOS AIRES	35	Malla 116 A	Bahia Blanca (Sal.) (Prog. 7,84) - Lte. c/La Pampa (Prog. 125,00)	13	116,9	222.250	01/06/17	30/05/22	2	

Total Contratos de Recuperación y Mantenimiento IV (C.Re.Ma. IV)

15.871.949

Contratos de Recuperación y Mantenimiento C.Re.Ma. V

26	5	1	51	SAN JUAN	141	Malla 340	Lim. c/La Rioja - Emp. R.N. N° 20 (Caucete)	13	121,7	334.935	01/06/17	30/05/22	2	
26	5	2	51	LA PAMPA	35	Malla 116 B	PK 146 - Emp. RP 18 (-0,5 km)	13	124,4	429.804	01/11/15	29/11/20	6	
26	5	3	51	LA PAMPA	35	Malla 117 A	Emp. R.P.N° 18 (-0,50 KM) - C.N. FORM. PROF N° 1 (-0,15 KM)	13	134,5	227.499	01/06/17	30/05/22	2	
26	5	4	51	JUJUY	9-66-1v66	Malla 404	Rio Vaqueros (Pte.)-Rio Yala (Pte.) / Emp. RNN99 - Emp. RNN34 / Emp. RNN66 - E	13	148,8	298.904	01/06/17	30/05/22	2	
26	5	6	51	FORMOSA	81	Malla 542	Pozo del Mortero - Limite con Salta	13	157,1	276.665	01/03/17	27/02/22	3	
26	5	7	51	ENTRE RIOS	12-136	Malla 509	Emp. R.N.N° 14 (Ceibas) - Acc. Galarza	13	120,6	420.014	01/07/16	29/06/21	6	
26	5	8	51	ENTRE RIOS	12/131	Malla 513 B	Emp. R.N.131 (Crespo) - Emp. R.N.127 / Emp. R.P. 11 (Diamante) - Emp. R.N. 12 (Cr	13	129,0	279.317	01/11/17	30/10/22	0	
26	5	9	51	CHUBUT	25	Malla 102 A	Pte. s/Rio Chubut (Rawson) - Pte. s/Rio Chubut (Las Plumas)	13	137,0	123.000	01/11/17	30/10/22	0	
26	5	10	51	CHUBUT	3	Malla 102 B	A/N Emp. R.N. N° 25 (Trelew) - Acc. a Malaspina	13	230,4	207.000	01/11/17	30/10/22	0	
26	5	11	51	CATAMARCA	60-157	Malla 408 A	Lte. c/Córdoba(km 925)-Emp. R.N.N°157(km 940,4)/ Emp. R.N.N°60 - Frias (1046,12	13	114,4	181.314	01/09/17	30/08/22	1	
26	5	12	51	CATAMARCA	38-60	Malla 408 B	Lte c/La Rioja - Km 576,37 / Emp. R.N.N° 38 - Aimagosta	13	180,3	230.964	01/12/13	30/12/18	6	
26	5	13	51	CATAMARCA	60	Malla 408 C	Emp. R.N.N°157 - Emp. R.N.N°38 (Inicio Superp.)	13	172,1	387.195	01/06/17	30/05/22	2	
26	5	14	51	BUENOS AIRES	33	Malla 215	Emp. R.N.N° 5 (Prog. 321,00) - Est. El Recreo (Prog. 390,00)	13	69,2	62.298	01/11/17	30/10/22	0	
26	5	15	51	BUENOS AIRES	33	Malla 216 A	Est. El Recreo (Prog. 390,00) - Est. El Mate (Prog. 462,71)	13	72,8	65.475	01/11/17	30/10/22	0	
26	5	16	51	BUENOS AIRES	33	Malla 216 B	Est. El Mate (Prog. 462,71) - Emp. R.N. N° 7 (Prog. 534,61)	13	71,9	174.813	01/11/17	30/10/22	0	
26	5	18	51	MENDOZA	143-144-146	Malla 312	Lte. con La Pampa - Carmensa / S Rafael - Emp. R.N.N°40 S / Pte s/R. Diamante / Em	13	221,1	323.650	01/06/17	30/05/22	2	
26	5	19	51	LA PAMPA	35 - 188	Malla 117 B	Emp. R.P.N°10 - Lte con Cordoba / Emp. R.N.N° 35 - Acc a Quetrequen	13	125,2	199.700	01/06/17	30/05/22	2	
26	5	22	51	LA RIOJA	77-79	Malla 341	Emp. R.N.N° 77 - Emp. R.N.N° 38 / Emp. R.N.N° 77 - Emp. R.N. N° 38	13	203,3	306.214	01/11/17	30/10/22	0	

CUADRO D
DIRECCIÓN NACIONAL DE VIALIDAD (PROYECTOS Y OBRAS AL 31/12/2016)

Pr	Sp	Py	Ob	Provincia	Ruta	Tramo	Sección	Tipo	Long.Km.	Inversión Total (en miles \$)	Inicio	Fecha Fin	Est	Obs.
26	5	23	51	SANTA CRUZ	3-288	Malla 601	G.B. San Julian - km. 2443,98 / Pto. Pta. Quilla - Emp. R.N.º 3	13	181,0	100.000	01/11/17	30/10/22	0	
26	5	24	51	SANTA CRUZ	3-40	Malla 602	Km. 2443,98 - Emp. R.N.º 405 / Punta Loyola - Fin Sup R.N.º3	13	123,4	86.165	01/11/17	30/10/22	0	
26	5	25	51	CORRIENTES	12	Malla 543	Lte. con Entre Rios (Prog. 647,26) - Emp R.P. Nº 25 (Prog. 788,33)	13	141,0	100.000	01/11/17	30/10/22	0	
26	5	26	51	LA RIOJA	38-74	Malla 303	Emp R.N.º 74 - Lte Cat / La Rioja - Emp R.N.º38	13	167,0	243.454	01/06/17	30/05/22	2	
26	5	27	51	CATAMARCA	38	Malla 441 - Catamarca	Catamarca - Lte. Con Tucumán	13	66,2	96.311	01/09/17	30/08/22	1	
26	5	28	51	CHACO	89	Malla 536 - Chaco	Emp. R.N.º 16 - Emp. R.N.º13 Gral. Pinedo	13	87,7	192.879	01/06/17	30/05/22	2	
26	5	29	51	CHUBUT	259-40	Malla 632	Emp. R.N.º40 - Emp R.P.º 17 - La Paulina (D) - Emp. R.N.º259	13	158,2	147.892	01/06/17	30/05/22	2	
26	5	30	51	CHUBUT	26	Malla 107 B	Emp. R.N.º3 - Cnia. Sarmiento	13	139,3	252.596	01/06/17	30/05/22	2	
26	5	31	51	CORDOBA	1 V 09	Malla 236	Bell Ville - Pilar	13	161,4	318.182	01/06/17	30/05/22	2	
26	5	32	51	CORRIENTES	14 - 122 - 123	Malla 501	Emp.RN117-Emp.RP155/Emp.RN14-Yapeyú/Km139,00-Emp.RN14	13	143,4	415.176	11/09/16	09/09/21	6	
26	5	33	51	CORRIENTES	14	Malla 534	Guaviravi Emp. RP 155- Cuay Grande (Pte.)	13	101,2	212.900	01/06/17	30/05/22	2	
26	5	34	51	CORRIENTES	123	Malla 507 - Corrientes	Emp. R.N.º12 - Km 139	13	108,2	182.125	01/01/17	30/12/21	4	
26	5	36	51	ENTRE RIOS	12	Malla 513 C	Gral Galarza - Emp. R.N.º131 (Crespo)	13	150,3	214.859	01/09/17	30/08/22	1	
26	5	38	51	FORMOSA	81	Malla 505 - Formosa	Emp. R.N.º11 - Emp. R.N.º95	13	181,4	235.092	01/06/17	30/05/22	2	
26	5	39	51	JUJUY	9	Malla 432	Tumbaya - La Quiaca	13	219,4	142.800	01/11/17	30/10/22	0	
26	5	40	51	LA RIOJA	74-40	Malla 309	Los Colorados - Emp. R.N.40 (Nonogasta) - Emp. R.N.74 - Lte. Rioja/Catamarca.	13	215,5	920.628	01/10/15	29/10/20	6	
26	5	41	51	LA RIOJA	79-141	Malla 311	Lte. c/San Luis -Lte c/La Rioja / Emp. R.N.º77 - Emp. R.N.º79 Lte. c/San Juan/La R	13	177,5	310.184	01/11/17	30/10/22	0	
26	5	42	51	MENDOZA	7	Malla 330	Emp. R.N.º40 - Lte con Chile	13	182,3	109.230	01/11/17	30/10/22	0	
26	5	43	51	MENDOZA	143-40	Malla 313 B	San Rafael (Sal.) - Emp. R.N.º40 / Emp. R.N.º143 - Tunuyán (Sal.)	13	145,8	212.915	01/09/17	30/08/22	1	
26	5	44	51	MENDOZA	143	Malla 313 A - Mendoza	Km. 40 Carmensa - Empalme R.N.º144	13	103,8	204.977	01/06/17	30/05/22	2	
26	5	45	51	MISIONES	14	Malla 504 - Misiones	Lte. c/ Corrientes - Campo Grande	13	131,3	298.000	01/11/17	30/10/22	0	
26	5	46	51	NEUQUEN	40	Malla 133	Pichi Traful - Emp. R.N.º40	13	123,7	123.740	01/11/17	30/10/22	0	
26	5	47	51	NEUQUEN	237	Malla 106	Arroyito - Emp R.P.º27	13	212,5	198.635	01/10/15	30/03/21	6	
26	5	48	51	RIO NEGRO	250	Malla 123 A	Emp. R.N.º3 - Emp R.N.º251	13	112,9	67.848	01/11/17	30/10/22	0	
26	5	49	51	SALTA	34	Malla 434	Emp. R.N.º50 - Lte. con Bolivia	13	159,3	95.574	01/11/17	30/10/22	0	
26	5	50	51	MENDOZA	146	Malla 305 - San Luis / Mendoza	Limite San Luis/Mendoza - Monte Coman	13	120,3	175.693	01/09/17	30/08/22	1	
26	5	52	51	TIERRA DEL FUEGO	3	Malla 603	Comienzo Pavimento (San Sebastian) - Fin Pavimento (Tolhuin)	13	179,0	712.046	04/12/15	01/12/20	6	
26	5	53	51	TUCUMAN	38	Malla 437	Lte. c/ Catamarca - A/N R.N.º9 (S.M. de Tucumán)	13	145,7	312.903	01/06/17	30/05/22	2	
26	5	54	51	CORRIENTES	118	Malla 512	Emp. R.N.º12 Sur - Emp. R.N.º12 Norte	13	193,0	115.818	01/11/17	30/10/22	0	
26	5	55	51	INTERPROVINCIAL	11	Malla 545	Emp. R.N.º16 - Tatané	13	135,8	231.514	01/01/17	30/12/21	4	
26	5	56	51	FORMOSA	11 - A011	Malla 544	R.P.º1 - Lte Internac. con Paraguay y Emp. R.N.º11 - Puerto Pilcomayo	13	161,9	275.255	01/06/17	30/05/22	2	
26	5	57	51	MISIONES	14	Malla 539	Campo Grande - Emp. R.P.º20 (Gramado)	13	141,3	240.000	01/11/17	30/10/22	0	
26	5	58	51	INTERPROVINCIAL	34 - 50	Malla 406	S.P. de Jujuy - Emp. R.N.º50 y Emp. R.N.º34 - Lte. con Bolivia	13	184,4	268.380	01/06/17	30/05/22	2	
26	5	59	51	SAN LUIS	20 - 79	Malla 307	Acc a Quines - Lte. C/ San Juan y Acc. A Quines - Lte. C/ La Rioja	13	187,3	229.368	01/06/17	30/05/22	2	
26	5	60	51	INTERPROVINCIAL	178	Malla 205	Pergamino - Emp. R.N.º 33 y Acc. A Villa Eloisa - Emp. R.P.º 65	13	171,9	275.025	01/11/17	30/10/22	0	
26	5	61	51	SGO DEL ESTERO	34	Malla 431 A	La Banda (km 720) - Garmendia (km 857)	13	136,7	206.022	01/06/17	30/05/22	2	
26	5	62	51	INTERPROVINCIAL	34	Malla 431 B	Garmendia (km 857) - Rosario de la Frontera (km 972)	13	117,3	266.926	01/06/17	30/05/22	2	
26	5	63	51	BUENOS AIRES	3	Malla 234	Emp. R.N.º252 (Pareja el Guanaco) - Acc. Colonia Los Alamos	13	124,7	127.237	01/11/17	30/10/22	0	
26	5	64	51	BUENOS AIRES	33	Malla I - 237	Bahía Blanca (Km. 8,59) - Ea. Almaris (D) (km 162,23)	13	152,9	340.000	01/01/17	30/12/21	4	
26	5	65	51	BUENOS AIRES	33	Malla I - 238	Ea. Almaris (D) (Km. 162,23) - (Inicio rotonda R.N. 5) (km 320,39)	13	158,4	194.188	01/09/17	30/08/22	1	
26	5	66	51	BUENOS AIRES	3	Malla III - 208	Acc. Cnia. Los Alamos (Km. 810,21) - Losa Aproxim. Pte. Basilio Villarino (Km. 962,93)	13	152,7	114.870	01/11/17	30/10/22	0	
26	5	67	51	CHACO	89	Malla III - 405 A Chaco/ Sgo. Del Estero	Emp. R.P.º13 (Chaco) - km 386 (Sgo. Del Estero)	13	122,8	122.840	01/11/17	30/10/22	0	
26	5	68	51	CHUBUT	3	Malla III - 107 A	Acc. A Malaspina - Emp. R.P.º39	13	129,5	129.490	01/11/17	30/10/22	0	
26	5	69	51	CORDOBA	9	Malla III - 204	Villa del Totoral - Lte. c/ Sgo. Del Estero	13	125,6	109.263	01/11/17	30/10/22	0	
26	5	70	51	CORDOBA	38	Malla III - 207	Acc. A Cruz del Eje - Lte. c/ La Rioja	13	88,7	192.649	01/06/17	30/05/22	2	
26	5	71	51	LA PAMPA	151	Malla II - 132	Emp. R.N.º151 - Lte c/Mendoza/ Emp. R.P.º14 - Emp. R.N.º143/ Emp. R.P.º10	13	114,1	114.050	01/11/17	30/10/22	0	
26	5	72	51	RIO NEGRO	250	Malla III - 108 B	Emp. R.N.º251 - Chimpay / Pomona - Emp. R.N.º22 (Choele Choele)	13	192,5	195.050	01/11/17	30/10/22	0	
26	5	73	51	SALTA		Malla III - 401 B	Solar Emp. BHN de Salta (D) - Emp. R.P.º103 Sec./ Talapampa - Rio Ancho (Pte)	13	106,2	106.240	01/11/17	30/10/22	0	
26	5	74	51	SANTA CRUZ	40	Malla I - 637	El Turbio R.N.º293 (km 361) - La Esperanza (Km 517)	13	156,0	159.000	01/11/17	30/10/22	0	
26	5	75	51	SANTA CRUZ	40	Malla I - 638	La Esperanza - Emp. R.P.º11	13	131,1	151.897	01/11/16	30/10/21	10	
26	5	76	51	SANTA CRUZ	40	Malla I - 639	Emp. R.P.º 11 (km 640) - Tres Lagos R.N.º288 (km 760)	13	120,0	149.108	01/11/17	30/10/22	0	
26	5	78	51	RIO NEGRO	251	Malla II 140 - Rio Negro	Emp. R.N.º22 - Emp. R.N.º250	13	118,5	189.600	01/11/17	30/10/22	0	
26	5	79	51	SALTA	68-40	Malla III 401 A - Salta	Emp. R.N.º40 - Talapampa y Lte. c/Tucumán - Acceso a Dique La Dársena	13	146,3	234.128	01/11/17	30/10/22	0	

Total Contratos de Recuperación y Mantenimiento V (C.Re.Ma. V)

15.949.483

Total Contratos de Recuperación y Mantenimiento

40.563.385

Infraestructura en Concesiones Viales

37	0	4	51	BUENOS AIRES	226	Autovía Mar del Plata - Balcarse 2º tramo	Km. 31,7 - km 64,686	20	33,0	236.048	01/02/09	30/01/14	7	
37	0	8	51	BUENOS AIRES	5	Autopista Lujan - Mercedes	Sección I - km 67.479 - km 73.495	20	6,0	49.119	01/07/17	29/12/14	10	
37	0	14	79	CORDOBA	38	La Cumbre; San Esteban; Los Cocos; San Marcos Sierra	Construcción de Pasarela Peatonal km 59,56 Villa Giardino	21	1,0	21.819	18/04/11	15/12/16	14	C
37	0	30	61	BUENOS AIRES	3	Acceso por Av. Piazzca km 298 Azul		22	1,0	6.159	01/05/08	29/06/13	7	
37	0	67	51	TUCUMAN	9	Las Talitas Pav.Calle Colectora, Ilum.y constr. Pasarelas Peatonales		21	1,0	4.126	01/09/06	31/03/08	7	
37	0	72	51	INTERPROVINCIAL	22	Vte. R.N.º22 y Vincul. al 3º Punte: Secc. R.N.º151 - R.P.º7		20	5,8	424.318	01/03/09	28/06/18	6	A
37	0	89	51	CORDOBA	36	Variante Perilago Almafuerite	Almafuerite (Sal) - Menor sobre Via de Agua	20	10,2	77.810	24/11/09	23/09/12	9	C
37	0	97	51	CORDOBA	38	Rot.km 120,20 Acc.a Cruz del Eje-Pas.Peat.km 92,78 Charbonier		21	1,0	20.617	10/11/10	09/09/13	7	

Total Infraestructura en Concesiones Viales

840.016

Infraestructura en Areas Urbanas

38	0	5	51	BUENOS AIRES	36	R.P.º36 e/ Rtda. Gutierrez y R.P.º2 F. Varela - Berazategui	Vinculación y Remodelación R.P.º36 e/ Rtda Gutierrez y R.P.º2 F Varela - Berazate	20	6,5	193.545	03/07/06	29/01/13	7	
38	0	20	51	BUENOS AIRES	S/N	Autovía R.P.º215 tramo R.P.º29 Brandsen-R.P.º6 La Plata-Bransen		20	9,5	223.386	04/11/10	03/03/17	7	C
38	0	25	52	BUENOS AIRES	S/N	Colectora Ascendente Ramal Pilar - Calle Eiffel	Colectora Ascendente Ramal Pilar - Calle Eiffel. Partido de Malvinas Argentinas.	21	1,0	22.874	03/01/11	02/12/13	7	

CUADRO D
DIRECCIÓN NACIONAL DE VIALIDAD (PROYECTOS Y OBRAS AL 31/12/2016)

Pr	Sp	Py	Ob	Provincia	Ruta	Tramo	Sección	Tipo	Long.Km.	Inversión Total (en miles \$)	Inicio	Fecha Fin	Est	Obs.
38	0	27	51	BUENOS AIRES	20	R.P.Nº11 (Magdalena) – R.P.Nº36 (Vieytes) Magdalena	R.P.Nº20 Tramo I: R.P.Nº11 (Magdalena)– R.P.Nº36 (Vieytes) Magdalena	21	23,0	80.755	01/08/09	29/11/12	7	
38	0	29	51	BUENOS AIRES	S/N	Distribuidor Las Flores. Autopista Buenos Aires - La Plata, km 14	Ramas de Ingreso Ascendente y Egreso Descendente. Partido de Avellaneda	20	2,3	63.286	15/01/10	15/05/15	10	
38	0	31	52	BUENOS AIRES	9	Acceso a Central Nuclear "Atucha II" R.N.Nº9 km 103	Central Nuclear "Atucha II" R.N.Nº9 km 103 - Partido de Zárate.	20	11,0	188.728	01/02/10	02/05/15	7	

Total Infraestructura en Areas Urbanas

772.574

Obras en Corredores Viales

Obras de Infraestructura y Seguridad Vial en Corredor Vial I

40	1	1	51	BUENOS AIRES	3	Obras de Seguridad en R.N.Nº3 (Corredor Vial I)	Global	21	69,0	474.805	18/04/11	31/10/19	6	
40	1	1	52	BUENOS AIRES	205	Obras de Seguridad en R.N.Nº205 (Corredor Vial I)	Global	21	11,6	32.434	19/04/11	31/01/18	6	
40	1	1	53	BUENOS AIRES	226	Obras de Seguridad en R.N.Nº226 (Corredor Vial I)	Global	21	2,0	4.166	01/11/17	31/12/18	0	
40	1	1	54	BUENOS AIRES	Vs	Obras de Seguridad en Corredor Vial I	Global	14	1.284,0	2.923	01/01/17	02/07/17	4	
40	1	2	51	BUENOS AIRES	3	Obras de Refuerzo de Infraestructura en R.N.Nº3 (Corredor Vial I)	Global	22	303,0	741.094	08/02/11	07/07/17	6	
40	1	2	52	BUENOS AIRES	205	Obras de Refuerzo de Infraestructura en R.N.Nº205 (Corredor Vial I)	Global	22	40,1	109.358	08/02/11	08/08/13	7	
40	1	2	53	BUENOS AIRES	226	Obras de Refuerzo de Infraestructura en R.N.Nº226 (Corredor Vial I)	Global	22	22,0	57.197	01/12/11	28/02/17	14	C
40	1	3	51	BUENOS AIRES	3-205-226-252	Obras de Mantenimiento en el Corredor Vial I	Km. 61,87 - km 677,39 / km 61,05 - km 62,21 / km 0 - km 404,32 / km 0 - km 6,80	22	1.027,8	2.997.771	01/12/12	31/03/17	6	
40	1	4	51	BUENOS AIRES	205-3	C.1. Obra Reacondicionada 1	Km. 103,2-km 136 / km 61,87-km 67 km 88-km 105	22	54,9	327.329	01/10/16	01/04/18	6	
40	1	5	51	BUENOS AIRES	3	C.1. Obra Reacondicionada 2	Km. 118-km 176 km 199 - km 218	22	77,0	80.348	01/01/17	31/12/17	4	
40	1	6	51	BUENOS AIRES	3-226	C.1. Obra Reacondicionada 3	Km. 244-km 307 / km 19,93-km 254 km 273-km 302	22	326,1	740.734	20/10/16	18/02/18	6	
40	1	7	51	BUENOS AIRES	3	C.1. Obra Reacondicionada 4	Km. 307 - km 400,6	22	93,6	52.660	01/11/17	01/09/19	0	
40	1	8	51	BUENOS AIRES	3	C.1. Obra Reacondicionada 5	Km. 550 - km 669,2	22	119,2	88.696	01/11/17	02/03/19	0	
40	1	9	51	BUENOS AIRES	205-226	C.1. Obra Reacondicionada 6	Km. 182-km 317,4 km 302-km 378	22	211,4	26.133	01/11/17	02/03/19	0	

Total Obras de Infraestructura y Seguridad Vial en Corredor Vial I

5.735.648

Obras de Infraestructura y Seguridad Vial en Corredor Vial II

40	2	1	51	INTERPROVINCIAL	5	Obras de Seguridad en R.N.Nº5 (Corredor Vial II)	Global	14	1,0	8.529	01/12/11	29/01/13	8	
40	2	1	52	INTERPROVINCIAL	188	Obras de Seguridad en R.N.Nº188 (Corredor Vial II)	Global	21	1,8	38.807	15/03/11	12/04/16	7	
40	2	1	53	INTERPROVINCIAL	Vs	Obras de Seguridad en Corredor Vial II	Global	22	330,1	8.611	09/05/11	23/08/12	7	
40	2	2	51	INTERPROVINCIAL	5	Obras de Refuerzo de Infraestructura (Corredor Vial II)	Global	22	251,0	620.193	15/03/11	31/10/18	6	
40	2	2	52	INTERPROVINCIAL	188	Obras de Refuerzo de Infraestructura en R.N.Nº188 (Corredor Vial II)	Global	22	326,3	628.535	15/03/11	31/12/17	6	
40	2	3	51	INTERPROVINCIAL	5/188	Obs. de Mánt. en el C.V.Nº 2 -Luján - Sta. Rosa / San Nicolás - Realico	Km. 316,90 - km 606,65 / km 0 - km 479,25	22	769,0	1.315.061	01/12/12	31/03/17	6	
40	2	4	51	LA PAMPA	5	C.2. Obra Reacondicionada 1	Km. 568 - km 606	21	38,0	6.844	01/11/17	31/10/18	0	
40	2	5	51	BUENOS AIRES	188	C.2. Obra Reacondicionada 2	Km. 219 - km 297	21	78,0	49.554	01/11/17	31/10/19	0	
40	2	6	51	INTERPROVINCIAL	188	C.2. Obra Reacondicionada 3	Km. 358 - km 364 / Km 382 - km 409	21	33,0	20.556	01/11/17	02/05/19	0	
40	2	7	51	LA PAMPA	188	C.2. Obra Reacondicionada 4	Km. 450 - km 479	21	29,0	21.974	01/11/17	02/05/19	0	

Total Obras de Infraestructura y Seguridad Vial en Corredor Vial II

2.718.664

Obras de Infraestructura y Seguridad Vial en Corredor Vial III

40	3	1	51	INTERPROVINCIAL	7	Obras de Seguridad en R.N.Nº7 (Corredor Vial III)	Global	22	41,6	775.060	27/05/11	01/09/18	6	
40	3	1	52	INTERPROVINCIAL	Vs	Obras de Seguridad en Corredor Vial III	Global	17	1,0	17.131	01/08/11	31/03/12	8	
40	3	2	51	INTERPROVINCIAL	7	Obras de Refuerzo de Infraestructura en R.N.Nº7 (Corredor Vial III)	Global	22	748,5	1.804.066	10/01/11	31/10/18	6	
40	3	3	51	INTERPROVINCIAL	7	Obs. de Mant. en el C.V.Nº3 Luján - Ite. c/ Córdoba - San Luis	Km. 63,20 - km 653,94 / km 865,46 - km 998,77	22	724,0	1.536.986	01/12/12	31/03/17	6	

Total Obras de Infraestructura y Seguridad Vial en Corredor Vial III

4.133.243

Obras de Infraestructura y Seguridad Vial en Corredor Vial IV

40	4	1	52	INTERPROVINCIAL	19	Obras de Seguridad en R.N.Nº19 (Corredor Vial IV)	Global	17	107,0	6.197	01/11/17	31/12/18	0	
40	4	1	53	INTERPROVINCIAL	34	Obras de Seguridad en R.N.Nº34 (Corredor Vial IV)	Global	21	151,6	4.048.579	21/06/12	30/10/20	6	
40	4	1	54	INTERPROVINCIAL	38	Obras de Seguridad en R.N.Nº38 (Corredor Vial IV)	Global	17	2,5	11.554	01/11/17	31/12/18	0	
40	4	1	55	INTERPROVINCIAL	Vs	Obras de Seguridad en Corredor Vial IV	Global	21	4,0	300.403	11/08/14	02/05/18	6	
40	4	2	51	ENTRE RIOS	18	Obras de Refuerzo de Infraestructura en R.N.Nº18 (Corredor Vial IV)	Global	22	52,6	121.364	01/02/11	10/09/13	8	
40	4	2	52	INTERPROVINCIAL	19	Obras de Refuerzo de Infraestructura en R.N.Nº19 (Corredor Vial IV)	Global	22	125,9	584.943	01/02/11	31/10/18	6	
40	4	2	53	INTERPROVINCIAL	34	Obras de Refuerzo de Infraestructura en R.N.Nº34 (Corredor Vial IV)	Global	22	377,1	663.301	08/11/10	31/03/17	14	C
40	4	2	54	INTERPROVINCIAL	38	Obras de Refuerzo de Infraestructura en R.N.Nº38 (Corredor Vial IV)	Global	22					12	
40	4	3	51	INTERPROVINCIAL	18-19-34-38	Obras de Mantenimiento en el Corredor Vial IV	Global	5	1.000,7	1.248.217	01/04/13	30/03/17	6	
40	4	4	51	CORDOBA	38	C.4. Obra Reacondicionada 1	Km. 36, 40 - 50,55 / 83,30 - 121,50	22	52,4	576.647	03/11/15	03/05/17	6	
40	4	5	51	INTERPROVINCIAL	19	C.4. Obra Reacondicionada 2	Km. 0,00 - 30 / 78,00 - 123 / 130 - 154 / 188 - 193 / 230 -280	22	153,6	430.902	04/12/15	03/06/17	6	
40	4	6	51	ENTRE RIOS	18	C.4. Obra Reacondicionada 3	Km. 14,55 - 150,39	22	135,8	177.623	01/01/17	02/07/18	4	

Total Obras de Infraestructura y Seguridad Vial en Corredor Vial IV

8.169.790

Obras de Infraestructura y Seguridad Vial en Corredor Vial V

40	5	1	51	INTERPROVINCIAL	9	Obras de Seguridad en R.N.Nº9 (Corredor Vial V)	Global	21	1,0	15.632	01/11/17	01/06/19	0	
40	5	1	52	INTERPROVINCIAL	11	Obras de Seguridad en R.N.Nº11 (Corredor Vial V)	Global	21					12	
40	5	1	53	SANTA FE	A012	Obras de Seguridad en R.N.NºA012 (Corredor Vial V)	Global	22		10.000	01/11/17	30/10/23	0	
40	5	1	54	SANTA FE	A009	Obras de Seguridad en R.N.NºA009 (Corredor Vial V)	Global	22		10.000	01/11/17	30/10/23	0	
40	5	1	55	INTERPROVINCIAL	9	Obras de Seguridad en Autopista R.N.Nº9 (Corredor Vial V)	Global	22		10.000	01/11/17	30/10/20	0	
40	5	1	56	BUENOS AIRES	193	Obras de Seguridad en R.N.Nº193 (Corredor Vial V)	Global	22		10.000	01/11/17	30/10/20	0	
40	5	1	57	INTERPROVINCIAL	Vs	Obras de Seguridad en Corredor Vial V	Global	21	650,0	34.517	01/12/11	01/03/13	7	
40	5	2	51	INTERPROVINCIAL	9	Obras de Refuerzo de Infraestructura en R.N.Nº9 (Corredor Vial V)	Global	22	485,6	890.420	05/02/11	04/10/17	6	
40	5	2	52	INTERPROVINCIAL	11	Obras de Refuerzo de Infraestructura en R.N.Nº11 (Corredor Vial V)	Global	22	193,2	207.529	01/09/11	30/12/15	8	C
40	5	2	53	SANTA FE	A012	Obras de Refuerzo de Infraestructura en R.N.NºA012 (Corredor Vial V)	Global	22	41,8	159.428	01/09/11	30/09/15	8	C
40	5	2	54	SANTA FE	A009	Obras de Refuerzo de Infraestructura en R.N.NºA009 (Corredor Vial V)	Global	22	12,0				12	

CUADRO D
DIRECCIÓN NACIONAL DE VIALIDAD (PROYECTOS Y OBRAS AL 31/12/2016)

Pr	Sp	Py	Ob	Provincia	Ruta	Tramo	Sección	Tipo	Long.Km.	Inversión Total (en miles \$)	Inicio	Fecha Fin	Est	Obs.
40	5	2	55	INTERPROVINCIAL	9	Obras de Refuerzo de Infraes en Autopista R.N. N°9 (Corredor Vial V)	Global	22	99,0	546.047	01/09/11	29/12/17	6	
40	5	2	56	BUENOS AIRES	193	Obras de Refuerzo de Infraestructura en R.N.N°193 (Corredor Vial V)	Global	22	31,7				12	
40	5	3	51	INTERPROVINCIAL	11/A009/AU009/193	Obras de Mantenimiento en el Corredor Vial N°5	Km. 326,35 - 1007,79 / 0 - 12,06 / 72,9 - 278,29 / 297 - 660,16 / 0 - 31,65	22	1.293,7	2.361.259	01/12/12	31/03/17	6	
40	5	4	51	SANTA FE	11	ONU C.5.R.1 Pte. Arroyo del Rey	Reconquista - Avellaneda	8		16.259	01/11/17	31/10/18	0	
40	5	5	51	SANTA FE	11	ONU C.5.R.2 Acceso a Villa Ocampo		8		9.021	01/11/17	31/10/18	0	
40	5	6	51	INTERPROVINCIAL	9	Obra de Reacondicionamiento de Infraestructura (ORI) C.5	Km. 86 - km 278,29	22	192,3	1.107.004	06/10/16	06/04/18	6	
40	5	7	51	INTERPROVINCIAL	A9-A012-RN9	Obra de Reacondicionamiento de Infraestructura (ORI) C.5	Km. 314,00-km 336,20/km 600,00-km 659,8 - km 327,14-km 659,45 - km 0,00-km 4	22	362,0	131.959	01/11/17	31/12/18	0	
40	5	8	51	INTERPROVINCIAL	11 - A009	Obra de Reacondicionamiento de Infraestructura (ORI) C.5	Km. 327,00 - km 1007,60 y km 0,00 - km 12,00	22	680,0	243.926	01/11/17	31/12/18	0	
Total Obras de Infraestructura y Seguridad Vial en Corredor Vial V										5.763.001				
Obras de Infraestructura y Seguridad Vial en Corredor Vial VI														
40	6	1	51	INTERPROVINCIAL	12	Obras de Seguridad en R.N.N°12 (Corredor Vial VI)	Global	21	3,3	52.017	01/09/12	01/01/17	6	
40	6	1	52	INTERPROVINCIAL	16	Obras de Seguridad en R.N.N°16 (Corredor Vial VI)	Global	22	44,6	1.060.513	01/12/11	31/10/19	6	
40	6	1	53	INTERPROVINCIAL	Vs	Obras de Seguridad en Corredor Vial VI	Global	21	479,1	11.817	24/09/11	29/09/12	8	
40	6	2	51	INTERPROVINCIAL	12	Obras de Refuerzo de Infraestructura en R.N.N°12 (Corredor Vial VI)	Global	22	318,7	582.870	22/02/11	30/09/17	6	
40	6	2	52	INTERPROVINCIAL	16	Obras de Refuerzo de Infraestructura en R.N.N°16 (Corredor Vial VI)	Global	21	176,0	278.327	21/03/11	16/02/17	6	
40	6	3	51	INTERPROVINCIAL	12-16	Obras de Mantenimiento en el Corredor Vial VI		21	933,5	1.925.740	01/12/12	31/03/17	6	
40	6	4	51	CORRIENTES	12	C.6. Obra Reacondicionada 1	Km. 1152 - km 1170 / km 1230 - km 1282	22	70,0	49.768	01/11/17	31/10/18	0	
40	6	5	51	CORRIENTES	12	C.6. Obra Reacondicionada 2	Km. 974 - km 1023	22	49,0	49.974	01/11/17	31/10/18	0	
40	6	6	51	INTERPROVINCIAL	16	C.6. Obra Reacondicionada 3	Km. 0,00 - 2,29 / km 5,20 - 12,80 / km 77 - 89 / km 123 - 176	22	74,9	37.145	01/11/17	02/03/19	0	
40	6	7	51	MISIONES	12	C.6. Obra Reacondicionada 4	Km. 1383 - 1391 / km 1397 - 1450	22	61,0	49.165	01/11/17	31/10/18	0	
40	6	8	51	MISIONES	12	C.6. Obra Reacondicionada 5	Km. 1450 - 1593 / km 1610 - 1639	22	172,0	94.411	01/11/17	02/03/19	0	
40	6	9	51	CORRIENTES	12	C.6. Obra Reacondicionada 6	Km. 871,30 - 880/ km 905 - 974/ km 1130 - 1143/ km 1282 - 1325	22	133,7	84.144	01/11/17	02/03/19	0	
Total Obras de Infraestructura y Seguridad Vial en Corredor Vial VI										4.275.891				
Obras de Infraestructura y Seguridad Vial en Corredor Vial VII														
40	7	1	51	INTERPROVINCIAL	9	Obras de Seguridad en R.N.N°9 (Corredor Vial VII)	Global	21	11,0	125.534	09/10/12	31/12/16	14	A-C
40	7	1	52	INTERPROVINCIAL	34	Obras de Seguridad en R.N.N°34 (Corredor Vial VII)	Global	21	329,5	12.008	01/06/17	31/08/17	2	
40	7	1	53	INTERPROVINCIAL	9 - 34	Obras de Seguridad en Corredor Vial VII	Global	21	90,1	13.526	01/08/12	15/05/13	8	C
40	7	2	51	INTERPROVINCIAL	9	Obras de Refuerzo de Infraestructura en R.N.N°9 (Corredor Vial VII)	Global	22	228,1	585.568	13/07/11	31/10/18	6	
40	7	2	52	INTERPROVINCIAL	34	Obras de Refuerzo de Infraestructura en R.N.N°34 (Corredor Vial VII)	Global	22	285,0	387.327	10/02/11	01/03/16	7	
40	7	3	51	INTERPROVINCIAL	34 - 9	Obras de Mantenimiento en el Corredor Vial VII		22	797,8	995.616	01/05/16	30/04/17	6	
40	7	4	51	SGO DEL ESTERO	9	C.7. Obra Reacondicionada 1	Km. 1140 - km 1206	21	66,0	47.194	01/11/17	02/05/19	0	
40	7	5	51	SGO DEL ESTERO	9	C.7. Obra Reacondicionada 2	Km. 1208 - km 1225	21	17,0	15.923	01/11/17	31/10/18	0	
40	7	6	51	TUCUMAN	9	C.7. Obra Reacondicionada 3	Km. 1225 - km 1252	21	27,0	27.399	01/11/17	31/10/18	0	
40	7	7	51	SALTA	9	C.7. Obra Reacondicionada 4	Km. 1448 - km 1500	21	52,0	49.488	01/11/17	31/10/18	0	
40	7	8	51	SALTA	9	C.7. Obra Reacondicionada 5	Km. 1525 - km 1555	21	30,0	38.499	01/11/17	31/10/19	0	
40	7	9	51	SALTA	34	C.7. Obra Reacondicionada 6	Km. 1130 - km 1150	21	20,0	27.899	01/11/17	31/10/18	0	
40	7	10	51	JUJUY	34	C.7. Obra Reacondicionada 7	Km. 1150 - km 1196,51	21	46,5	48.513	01/11/17	02/05/19	0	
Total Obras de Infraestructura y Seguridad Vial en Corredor Vial VII										2.374.494				
Obras de Infraestructura y Seguridad Vial en Corredor Vial VIII														
40	8	1	51	CORDOBA	A005	Obras de Seguridad en R.N.N°A005 (Corredor Vial VIII)	Global	21	9,6	227.538	31/12/12	10/02/18	6	
40	8	1	52	INTERPROVINCIAL	8	Obras de Seguridad en R.N.N°8 (Corredor Vial VIII)	Global	21	38,5	844.876	15/06/12	02/05/19	6	
40	8	1	53	INTERPROVINCIAL	33	Obras de Seguridad en R.N.N°33 (Corredor Vial VIII)	Global	21	2,0	69.346	01/11/12	30/03/17	6	
40	8	1	54	CORDOBA	36	Obras de Seguridad en R.N.N°36 (Corredor Vial VIII)	Global	21		76.400	01/11/17	30/10/20	0	
40	8	1	55	INTERPROVINCIAL	Vs	Obras de Seguridad en Corredor Vial VIII	Global	21	158,6	4.564	17/05/11	30/01/13	8	
40	8	2	51	CORDOBA	A005	Obras de Refuerzo de Infraestructura en R.N.N°A005 (Corredor Vial VIII)	Global	21		16.200	01/11/17	30/10/20	0	
40	8	2	52	INTERPROVINCIAL	8	Obras de Refuerzo de Infraestructura en R.N.N°8 (Corredor Vial VIII)	Global	14	603,1	1.935.581	14/01/11	31/10/18	6	
40	8	2	53	INTERPROVINCIAL	33	Obras de Refuerzo de Infraestructura en R.N.N°33 (Corredor Vial VIII)	Global	14	276,4	387.508	16/04/12	30/10/20	6	
40	8	2	54	CORDOBA	36	Obras de Refuerzo de Infraestructura en R.N.N°36 (Corredor Vial VIII)	Global	21		52.045	01/11/17	30/10/20	0	
40	8	3	51	INTERPROVINCIAL	A005	Obras de Mantenimiento en el Corredor Vial VIII		22	741,3	2.295.417	01/12/12	31/03/17	6	
Total Obras de Infraestructura y Seguridad Vial en Corredor Vial VIII										5.909.475				
Obras Mejorativas en Iniciativas Viales Privadas														
40	9	1	51	INTERPROVINCIAL	Vs	Obras Mejorativas en Iniciativas Privadas (Etapa I)	Global	21	113,5	609.946	28/10/10	25/12/16	6	C
Total Obras Mejorativas en Iniciativas Privadas										609.946				
Obras de Infraestructura y Seguridad Vial en Corredor Vial X														
40	10	1	51	BUENOS AIRES	5	Obras de Seguridad en R.N.N°A005 (Corredor Vial H5)	Global	21	41,2	354.807	17/02/14	30/10/20	6	
40	10	2	51	BUENOS AIRES	5	Obras de Refuerzo de Infraestructura en R.N.N°A005 (Corredor Vial H5)	Global	22	150,0	401.963	01/09/15	02/05/19	6	
40	10	3	51	BUENOS AIRES	5	Obras de Operación, Mantenimiento y Servicios de apoyo en el C.V.H5	Global	22	251,9	800.565	02/05/13	31/05/17	6	
Total Obras de Infraestructura y Seguridad Vial en Corredor Vial X										1.557.335				
Total Obras en Corredores Viales										36.284.353				
Sistema de Transporte Inteligente														
41	0	1	51	INTERPROVINCIAL	12	Sistema Inteligente para Complejo de Puentes Zárate Brazo Largo	Zárate - Ceibas (km 85,14 - km 120,00)	23	34,9	22.000	01/11/17	31/10/18	0	
41	0	2	51	INTERPROVINCIAL	9 - A012	Corredor Inteligente R.N.N°9 - I Etapa Av. G. Paz - Pilar (Córdoba)		23	671,3	30.000	01/11/17	31/10/18	0	
41	0	2	52	INTERPROVINCIAL	9 - A012	Corredor Inteligente R.N.N°9 - II Etapa Av. G. Paz - Pilar (Córdoba)		23	671,3	30.000	01/11/17	31/10/18	0	
41	0	3	51	MENDOZA	7	Sistema Intel.Transporte Túnel Cristo Redentor - I Etapa Ventiladores		23	1,5	6.000	01/11/17	31/10/18	0	
41	0	3	52	MENDOZA	7	Sistema Intel.Transporte Túnel Cristo Redentor - II Etapa Ventiladores		23	1,5	20.000	01/11/17	31/10/18	0	

CUADRO D
DIRECCIÓN NACIONAL DE VIALIDAD (PROYECTOS Y OBRAS AL 31/12/2016)

Pr	Sp	Py	Ob	Provincia	Ruta	Tramo	Sección	Tipo	Long.Km.	Inversión Total (en miles \$)	Inicio	Fecha Fin	Est	Obs.
41	0	4	51	BUENOS AIRES	7	Centro de Control y Monitoreo Integral de Carreteras y Autop. Av. G. Paz A°	Km. 12,47 - km 12,67	23	0,2	40.000	01/11/17	31/10/18	0	
										148.000				
										Total Sistema de Transporte Inteligente				
										Total Proyectos Dirección Nacional de Vialidad	289.043.356			

Código	Estado
0	A Licitar
1	Publicada
2	Licitada
3	Adjudicada
4	Contratada
5	Replanteada
6	En Ejecucion
7	Finalizada Sin R.P.
8	Finalizada Con R.P.
9	Paralizada
10	Rescindida
11	Desestimada
12	Eliminada
13	A Reprogramar
14	Neutralizada
15	Preadjudicada
16	Suspendida

Código	Tipo de Obra
5	Reconstrucciones
8	Obras Nuevas
11	Mantenimiento
12	Señalamiento
13	Rehabilitación y Mantenimiento
14	Global
17	Obras de Seguridad
18	Obras en Circuitos Turísticos
20	Aumento de Capacidad en Concesiones Viales
21	Seguridad en Concesiones Viales
22	Obras Menores en Concesiones Viales
23	Sistema de Transporte Inteligente

Referencias	
A	Certificación demorada. Valor estimado
B	Global. El valor de certificación corresponde a la distribución proporcional del Crédito para el periodo Informado
C	Modificación de Obra en trámite
D	Convenio a convalidar. Longitud y Monto sujeto a reajuste
E	Convenio finalizado con Monto inferior al previsto
F	Convenio en ejecución con avance inferior al previsto
H	Convenio a finalizar de acuerdo a lo previsto
I	Convenio con plazo vencido, con ampliación de plazo con el mismo monto de contrato
J	Reinicio de obra en estudio
K	Certificación de Pago Diferido
L	Redeterminación en trámite
M	Obra supeditada a Neutralización que corres. por Exp. N° 599/2016
S/D	Sin datos

CUADRO E
INVERSIÓN REAL DIRECTA POR UBICACIÓN GEOGRÁFICA AL 31/12/2016
(en millones de \$)

Ubicación Geográfica	Crédito Inicial	Crédito Vigente	Compromiso	Devengado	%
Ciudad Autónoma de Buenos Aires	12.956,4	14.626,2	10.994,2	10.792,1	25,0%
Provincia de Buenos Aires	8.527,8	9.022,9	7.272,6	7.201,1	16,7%
Provincia de Catamarca	134,0	608,4	368,0	367,9	0,9%
Provincia de Córdoba	1.937,7	1.325,6	1.271,0	1.269,7	2,9%
Provincia de Corrientes	366,4	274,2	347,2	347,2	0,8%
Provincia del Chaco	1.080,6	1.014,4	1.095,9	1.095,9	2,5%
Provincia del Chubut	844,4	742,4	792,7	790,2	1,8%
Provincia de Entre Ríos	895,3	1.168,7	994,0	993,8	2,3%
Provincia de Formosa	654,5	508,8	456,9	456,9	1,1%
Provincia de Jujuy	408,0	631,9	645,5	651,3	1,5%
Provincia de La Pampa	86,8	183,1	177,7	177,7	0,4%
Provincia de La Rioja	707,5	861,1	1.249,7	1.246,9	2,9%
Provincia de Mendoza	1.099,6	1.488,8	1.409,3	1.408,3	3,3%
Provincia de Misiones	466,6	831,6	761,3	760,8	1,8%
Provincia del Neuquén	324,7	656,7	657,0	642,5	1,5%
Provincia de Río Negro	3.100,8	3.246,2	2.611,1	2.495,4	5,8%
Provincia de Salta	841,9	1.214,4	1.340,4	1.338,5	3,1%
Provincia de San Juan	293,0	839,1	792,4	799,4	1,9%
Provincia de San Luis	168,3	281,7	276,5	276,5	0,6%
Provincia de Santa Cruz	1.940,7	345,5	302,9	302,9	0,7%
Provincia de Santa Fe	1.278,1	1.151,0	1.363,4	1.363,3	3,2%
Provincia de Santiago del Estero	171,6	349,1	389,1	388,4	0,9%
Provincia de Tucumán	344,1	375,6	282,1	311,6	0,7%
Provincia de Tierra del Fuego, Antártida e Islas del Atlántico Sur	259,4	459,1	446,8	441,9	1,0%
Interprovincial	5.827,8	8.435,3	5.195,3	5.195,3	12,0%
Nacional	1.457,8	1.445,0	1.606,8	1.598,9	3,7%
Binacional	160,6	6,2	0,0	0,0	0,0%
No Clasificado	209,2	477,4	496,9	494,0	1,1%
Total Inversión Real Directa	46.543,7	52.570,3	43.597,1	43.208,5	100,0%

CUADRO F
MODIFICACIONES DE LAS TRANSFERENCIAS DE CAPITAL POR JURISDICCIÓN AL 31/12/2016
(en millones de \$)

Jurisdicción	Crédito Inicial	Crédito Vigente	Diferencia	%
Presidencia de la Nación	187,0	283,1	96,2	51,4%
Jefatura de Gabinete de Ministros	1.111,9	107,8	-1.004,0	-90,3%
Ministerio de Modernización	0,0	382,8	382,8	-
Ministerio del Interior, Obras Públicas y Vivienda	39.997,5	33.339,9	-6.657,6	-16,6%
Ministerio de Relaciones Exteriores y Culto	0,0	2,8	2,8	-
Ministerio de Justicia y Derechos Humanos	0,0	58,9	58,9	-
Ministerio de Seguridad	126,7	334,7	207,9	164,1%
Ministerio de Defensa	7,9	31,2	23,3	293,3%
Ministerio de Hacienda y Finanzas Públicas	171,8	144,5	-27,4	-15,9%
Ministerio de Producción	2.443,1	1.473,6	-969,5	-39,7%
Ministerio de Agroindustria	349,7	569,1	219,3	62,7%
Ministerio de Turismo	6,0	50,9	44,9	749,1%
Ministerio de Transporte	4.243,0	8.733,6	4.490,6	105,8%
Ministerio de Energía y Minería	11.029,3	13.182,2	2.152,9	19,5%
Ministerio de Comunicaciones	754,2	664,6	-89,6	-11,9%
Ministerio de Educación y Deportes	5.052,4	4.772,4	-280,0	-5,5%
Ministerio de Ciencia, Tecnología e Innovación Productiva	174,0	277,1	103,1	59,2%
Ministerio de Cultura	51,3	103,6	52,3	101,9%
Ministerio de Trabajo, Empleo y Seguridad Social	210,6	180,7	-29,9	-14,2%
Ministerio de Salud	931,4	1.295,8	364,4	39,1%
Ministerio de Medio Ambiente y Desarrollo Sustentable	833,9	1.405,9	571,9	68,6%
Ministerio de Desarrollo Social	148,9	169,3	20,4	13,7%
Obligaciones a Cargo del Tesoro	46.295,2	55.215,9	8.920,8	19,3%
Total Transferencias de Capital	114.125,8	122.780,3	8.654,5	7,6%

CUADRO G
TRANSFERENCIAS DE CAPITAL POR JURISDICCIÓN AL 31/12/2016
(en millones de \$)

Jurisdicción	Crédito Inicial	Crédito Vigente	Compromiso	Devengado	%
Presidencia de la Nación	187,0	283,1	238,6	238,6	84,3%
Jefatura de Gabinete de Ministros	1.111,9	107,8	48,4	48,4	44,9%
Ministerio de Modernización	0,0	382,8	367,0	367,0	95,9%
Ministerio del Interior, Obras Públicas y Vivienda	39.997,5	33.339,9	30.477,7	30.517,5	91,5%
Ministerio de Relaciones Exteriores y Culto	0,0	2,8	2,7	2,7	99,3%
Ministerio de Justicia y Derechos Humanos	0,0	58,9	58,0	58,0	98,4%
Ministerio de Seguridad	126,7	334,7	152,6	152,6	45,6%
Ministerio de Defensa	7,9	31,2	31,2	31,2	100,0%
Ministerio de Hacienda y Finanzas Públicas	171,8	144,5	7,8	7,8	5,4%
Ministerio de Producción	2.443,1	1.473,6	1.452,4	1.452,4	98,6%
Ministerio de Agroindustria	349,7	569,1	482,1	481,1	84,5%
Ministerio de Turismo	6,0	50,9	50,5	50,5	99,2%
Ministerio de Transporte	4.243,0	8.733,6	6.897,4	6.897,4	79,0%
Ministerio de Energía y Minería	11.029,3	13.182,2	8.925,6	8.925,0	67,7%
Ministerio de Comunicaciones	754,2	664,6	250,4	250,4	37,7%
Ministerio de Educación y Deportes	5.052,4	4.772,4	4.289,5	4.289,5	89,9%
Ministerio de Ciencia, Tecnología e Innovación Productiva	174,0	277,1	172,7	172,7	62,3%
Ministerio de Cultura	51,3	103,6	87,7	87,7	84,7%
Ministerio de Trabajo, Empleo y Seguridad Social	210,6	180,7	54,3	54,3	30,1%
Ministerio de Salud	931,4	1.295,8	1.243,5	1.238,8	95,6%
Ministerio de Medio Ambiente y Desarrollo Sustentable	833,9	1.405,9	1.399,1	1.399,1	99,5%
Ministerio de Desarrollo Social	148,9	169,3	127,8	127,8	75,5%
Obligaciones a Cargo del Tesoro	46.295,2	55.215,9	53.042,8	53.042,8	96,1%
Total Transferencias de Capital	114.125,8	122.780,3	109.859,8	109.893,5	89,5%

CUADRO H
TRANSFERENCIAS DE CAPITAL POR UBICACIÓN GEOGRÁFICA AL 31/12/2016
(en millones de \$)

Ubicación Geográfica	Crédito Inicial	Crédito Vigente	Compromiso	Devengado	%
Ciudad Autónoma de Buenos Aires	10.569	18.606	29.908	29.905	27,2%
Provincia de Buenos Aires	17.851	16.059	14.903	14.897	13,6%
Provincia de Catamarca	2.186	2.024	1.413	1.413	1,3%
Provincia de Córdoba	3.537	5.451	4.662	4.662	4,2%
Provincia de Corrientes	1.786	1.836	2.017	2.017	1,8%
Provincia del Chaco	4.673	3.587	3.820	3.820	3,5%
Provincia del Chubut	1.356	1.254	1.101	1.127	1,0%
Provincia de Entre Ríos	3.255	2.791	2.930	2.930	2,7%
Provincia de Formosa	2.717	2.767	3.348	3.348	3,0%
Provincia de Jujuy	2.797	2.635	1.768	1.768	1,6%
Provincia de La Pampa	1.310	1.003	1.235	1.235	1,1%
Provincia de La Rioja	1.731	2.163	2.229	2.227	2,0%
Provincia de Mendoza	2.090	2.038	2.231	2.236	2,0%
Provincia de Misiones	2.720	2.411	2.459	2.452	2,2%
Provincia del Neuquén	1.174	1.649	1.329	1.338	1,2%
Provincia de Río Negro	1.705	1.347	1.520	1.531	1,4%
Provincia de Salta	2.091	2.501	3.142	3.142	2,9%
Provincia de San Juan	1.597	1.788	2.953	2.959	2,7%
Provincia de San Luis	872	822	740	740	0,7%
Provincia de Santa Cruz	3.902	2.966	1.497	1.497	1,4%
Provincia de Santa Fe	3.052	3.176	3.341	3.342	3,0%
Provincia de Santiago del Estero	4.614	4.883	3.714	3.713	3,4%
Provincia de Tucumán	2.517	2.273	2.246	2.244	2,0%
Provincia de Tierra del Fuego, Antártida e Islas del Atlántico Sur	1.161	927	986	986	0,9%
Interprovincial	5.957	9.799	6.708	6.708	6,1%
Nacional	24.571	25.113	7.654	7.653	7,0%
Binacional	86	46	0	0	0,0%
No Clasificado	2.250	864	3	3	0,0%
Total Transferencias de Capital	114.125,8	122.780,3	109.859,8	109.893,5	100,0%

Cuadro I
EJECUCIÓN DE LA INVERSIÓN REAL DIRECTA Y LAS TRANSFERENCIAS DE CAPITAL, POR FINALIDAD Y FUNCIÓN AL 31/12/2016
(en millones de \$)

Finalidad/Función	Inversión Real Directa	Transferencias	Total
Administración Gubernamental			
Legislativa	293,9	0,0	293,9
Judicial	241,4	0,0	241,4
Dirección Superior Ejecutiva	279,0	376,8	655,7
Relaciones Exteriores	42,1	2,7	44,8
Relaciones Interiores	299,5	22.197,0	22.496,4
Administración Fiscal	46,6	0,0	46,6
Control de la Gestión Pública	22,4	0,0	22,4
Información y Estadística Básicas	40,1	0,0	40,1
Subtotal	1.264,9	22.576,5	23.841,3
Servicios de Defensa y Seguridad			
Defensa	765,7	25,3	790,9
Seguridad Interior	2.461,7	172,2	2.633,9
Sistema Penal	134,7	58,0	192,7
Inteligencia	11,0	0,0	11,0
Subtotal	3.373,1	255,5	3.628,5
Servicios Sociales			
Salud	361,8	1.288,0	1.649,8
Promoción y Asistencia Social	35,3	5.745,0	5.780,4
Seguridad Social	371,1	0,0	371,1
Educación y Cultura	3.591,3	7.256,5	10.847,8
Ciencia y Técnica	3.771,8	652,3	4.424,1
Trabajo	71,3	54,3	125,6
Vivienda y Urbanismo	0,5	14.584,9	14.585,5
Agua Potable y Alcantarillado	822,1	14.179,4	15.001,5
Subtotal	9.025,4	43.760,3	52.785,7
Servicios Económicos			
Energía, Combustibles y Minería	24,6	21.188,6	21.213,2
Comunicaciones	225,0	944,7	1.169,7
Transporte	27.726,5	17.475,3	45.201,7
Ecología y Medio Ambiente	374,3	1.780,3	2.154,6
Agricultura	683,1	522,5	1.205,5
Industria	257,0	1.335,3	1.592,3
Comercio, Turismo y Otros Servicios	246,8	54,6	301,3
Seguros y Finanzas	8,0	0,0	8,0
Subtotal	29.545,1	43.301,3	72.846,4
Total	43.208,5	109.893,5	153.101,9