





Seguimiento Físico Financiero

INVERSION PUBLICA NACIONAL Presupuesto de la Administración Nacional

Tercer Trimestre Año 2016

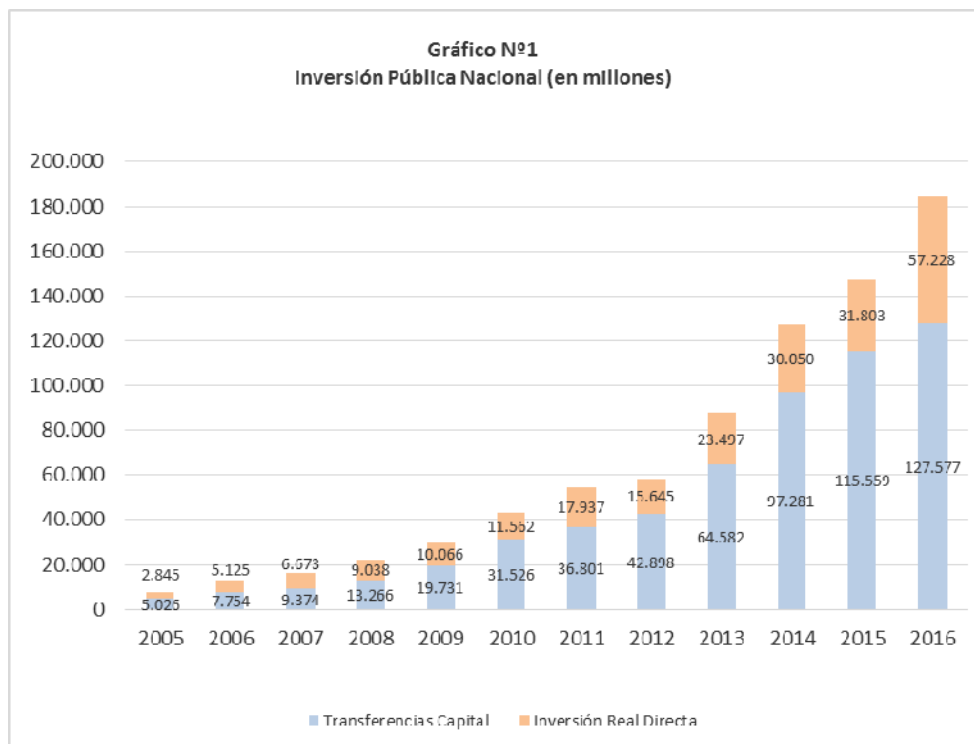
INDICE

INTRODUCCIÓN	1
CAPÍTULO I: INVERSIÓN REAL DIRECTA	
<u>I- EJECUCIÓN DE LA INVERSIÓN REAL DIRECTA AL 30/09/2016</u>	3
1- Según Nivel Institucional	3
2- Según Fuente de Financiamiento	4
3- Según Ubicación Geográfica	4
<u>II- EJECUCIÓN FÍSICA DE LOS PROYECTOS DE INVERSIÓN</u>	5
<u>III- MAQUINARIA, EQUIPOS Y OTROS</u>	10
CAPÍTULO II: TRANSFERENCIAS DE CAPITAL	
<u>I- EJECUCIÓN DE LAS TRANSFERENCIAS DE CAPITAL AL 30/09/2016</u>	13
1- Según Nivel Institucional	13
2- Según Fuente de Financiamiento	14
3- Según Ubicación Geográfica	15
4- Según Beneficiario	15
<u>II- DETALLE DE LA EJECUCIÓN DE LAS TRANSFERENCIAS DE CAPITAL</u>	16
CUADROS ANEXOS	
Cuadro A: Evolución del Crédito de la Inversión Real Directa al 30/09/2016	
Cuadro B: Ejecución de la Inversión Real Directa al 30/09/2016	
Cuadro C: Inversión Real Directa-Proyectos de Inversión al 30/09/2016	
Cuadro D: Dirección Nacional de Vialidad – Proyectos y Obras al 30/09/2016	
Cuadro E: Inversión Real Directa por Ubicación Geográfica al 30/09/2016	
Cuadro F: Modificaciones de las Transferencias de Capital por Jurisdicción al 30/09/2016	
Cuadro G: Transferencias de Capital por Jurisdicción al 30/09/2016	
Cuadro H: Transferencias de Capital por Ubicación Geográfica al 30/09/2016	
Cuadro I: Ejecución de Inversión Real Directa y Transferencias de Capital, por Finalidad y Función al 30/09/2016	

INTRODUCCIÓN

La Inversión Pública Nacional comprende las erogaciones destinadas a la adquisición o producción de bienes que incrementan el activo del Estado Nacional, Provincial y Municipal y de demás destinatarios de los fondos transferidos por la Administración Pública Nacional. Es decir, incluye la Inversión Real Directa (IRD) y las Transferencias de Capital (TC).

La Inversión Pública Nacional prevista para 2016 alcanza a \$180.804,9 millones¹ al cierre del tercer trimestre de 2016, mostrando evolución creciente desde 2005 donde alcanzó a \$7.871,3 millones.

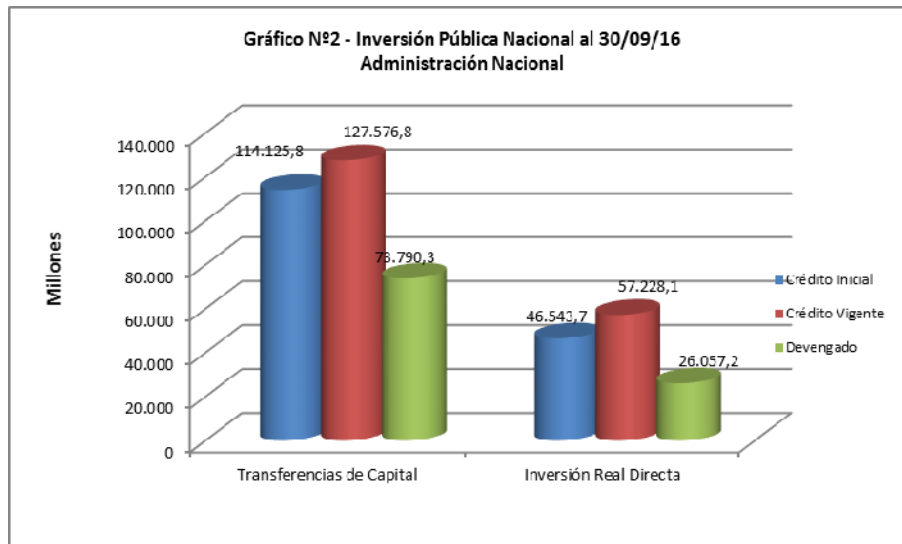


Medida en porcentaje del producto, la Inversión Pública Nacional también presenta un comportamiento creciente. En este marco, para 2016, la inversión se prevé alcance a 2,7% del PBI, mientras que en 2005 alcanzó el 1,2%.²

La Inversión Real Directa abarca la adquisición o producción de bienes de capital que realiza por cuenta propia la Administración Pública Nacional, alcanzando al 30/09/16 un devengado de \$26.057,2 millones (45,5% del crédito vigente). Asimismo, la Administración Nacional realiza transferencias para gastos de capital, los cuales totalizaron \$73.790,3 millones, representando el 57,8% del crédito vigente:

¹ Se considera el Crédito vigente al 30/09/16, con fecha de corte Sistema ESIDIF al 14/10/16. Los datos del presentes informe se generaron con fecha de corte del Sistema ESIDIF 14/10/16.

² Para el año 2016, los datos del PBI son provisorios. Se consideran los datos del INDEC correspondientes al promedio del tercer y cuarto trimestres de 2015 y primer y segundo trimestre del año 2016 (trimestres móviles promedio).



A continuación, se expone un cuadro que resume el Crédito Inicial, el Crédito Vigente y la ejecución de la Inversión Pública Nacional al cierre del tercer trimestre de 2016, desagregada por sus principales componentes:

**Cuadro N°1. Inversión Real Directa y Transferencias de Capital al 30/09/16 (en millones de \$)
Administración Nacional**

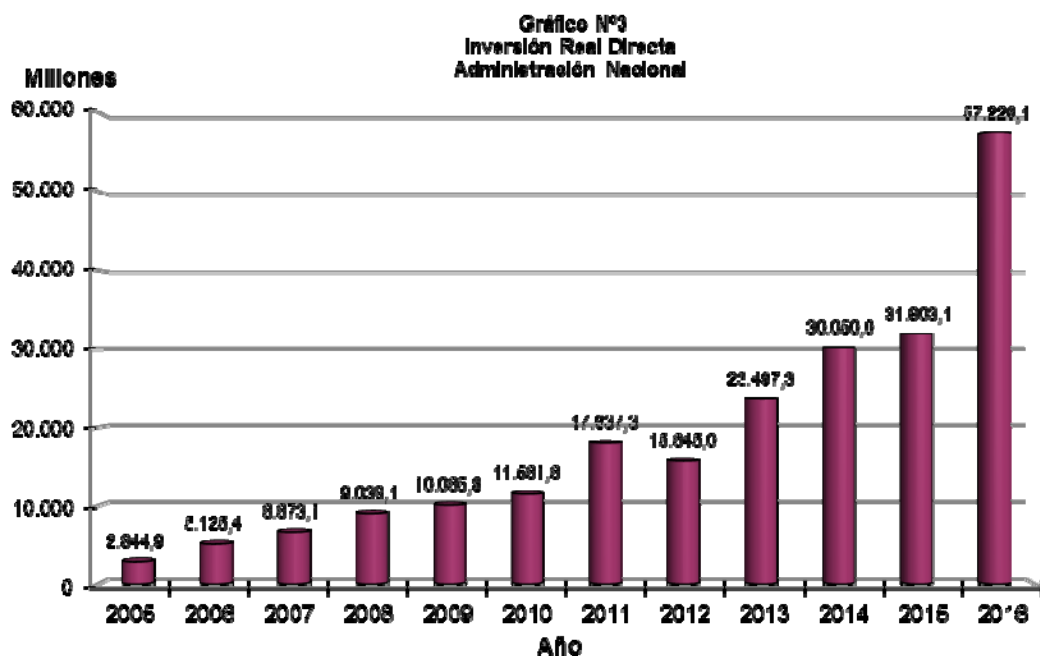
Concepto	Crédito Inicial	Crédito Vigente (CV)	Devengado	Composición del Gasto	% Ejecución
Inversión Real Directa (IRD)	46.543,7	57.228,1	26.057,2	26,1%	45,5%
Proyectos	34.547,7	42.241,7	22.860,6	22,9%	54,1%
Maquinarias, Equipos, Edificios y Otros	11.995,9	14.986,5	3.196,5	3,2%	21,3%
Transferencias de Capital	114.125,8	127.576,8	73.790,3	73,9%	57,8%
Inversión Pública Nacional	160.669,5	184.804,9	99.847,4	100,0%	54,0%

En lo que respecta a la Inversión Pública Nacional, se registró al 30/09/16 una ejecución del 54,0% del crédito vigente, representando las transferencias de capital el 73,9% del monto global ejecutado. Desde el punto de vista de la evolución del crédito presupuestario, al cierre del tercer trimestre de 2016 los proyectos de inversión aumentaron en \$7.693,9 millones (22,3%), la adquisición de bienes se incrementó en \$2.990,5 millones (24,9%) y la asignación inicial de las transferencias de capital aumentó en \$13.451,0 millones (11,8%).

CAPÍTULO I: INVERSIÓN REAL DIRECTA

I- EJECUCIÓN DE LA INVERSIÓN REAL DIRECTA

La Inversión Real Directa prevista para 2016 alcanza a \$57.228,1 millones (0,9% del PBI³), mostrando un importante aumento desde 2005 donde alcanzó \$2.844,9 millones (0,4% del PBI).



La ejecución de la Inversión Real Directa registró una tasa de crecimiento anual acumulativa del 28,5% para el período 2005/2016. Por otro lado, en 2005 la ejecución representó el 0,4% del PBI; mientras que la asignación crediticia al 30/09/16 alcanzó el 0,8% del PBI.

1- Según Nivel Institucional

A continuación, se presenta un cuadro que muestra el comportamiento de la IRD al cierre del tercer trimestre de 2016, por nivel institucional:

Cuadro N°2: Ejecución de la Inversión Real Directa al 30/09/16 (en millones de \$)

NIVEL INSTITUCIONAL	Crédito Inicial	Crédito Vigente	Devengado	Composición del Gasto	% de ejecución
Administración Central	17.418,4	18.620,5	4.173,1	16,0%	22,4%
Organismos Descentralizados	26.247,2	35.729,4	21.333,0	81,9%	59,7%
Instituciones de Seguridad Social	2.878,2	2.878,2	551,1	2,1%	19,1%
TOTAL	46.543,7	57.228,1	26.057,2	100,0%	45,5%

La ejecución de los Organismos Descentralizados representa el 81,9% del total de la inversión al cierre del tercer trimestre, y el 59,7% respecto a la asignación presupuestaria. En la

³ Para el año 2016, los datos del PBI son provisorios. Se consideran los datos del INDEC correspondientes al promedio del tercer y cuarto trimestres de 2015 y primer y segundo trimestre del año 2016 (trimestres móviles promedio).

siguiente tabla se pueden observar las dependencias con mayor gasto devengado al 30/09/16 y la variación interanual en relación a idéntico período de 2015:

Cuadro Nº 3: Ejecución de la Inversión Real Directa Comparada al 30/09 - Años 2015/2016 (en millones de pesos) -Según nivel de ejecución -

Organismo	Devengado 2015	Devengado 2016	Variación
Dirección Nacional de Vialidad (DNV)	13.743,2	18.158,8	32,1%
Administración Nacional de Seguridad Social (ANSES)	1.911,0	548,7	-71,3%
Comisión Nacional de Actividades Espaciales	987,8	1.219,2	23,4%
Ente Nacional de Obras Hídricas de Saneamiento (ENOHSA)	514,2	440,5	-14,3%
Ministerio de Educación y Deportes	486,5	753,8	54,9%
Subtotal	17.642,7	21.121,0	19,7%
Otros	5.225,0	4.936,2	-5,5%
Total IRD	22.867,7	26.057,2	13,9%

Se aprecia en el cuadro precedente la preponderancia de la inversión a cargo de la DNV, seguida por la inversión en los proyectos de la Comisión Nacional de Actividades Espaciales.

2- Según Fuente de Financiamiento

Al considerarse las distintas fuentes de financiamiento se destaca que el 79,2% del gasto de la IRD se financió con Tesoro Nacional, de acuerdo al siguiente detalle:

Cuadro Nº4 Ejecución de la Inversión Real Directa por Fuente Financiamiento al 30/09/16 (en millones de \$)

Fuente de Financiamiento	Crédito Inicial	Crédito Vigente (CV)	Devengado	Composición del Gasto	% Ejecución
Tesoro Nacional	35.621,9	33.952,5	20.644,9	79,2%	60,8%
Financiamiento Externo	6.125,3	6.961,5	2.732,4	10,5%	14,3%
Transferencias Internas	2.012,4	4.030,4	2.118,7	8,1%	52,6%
Recursos Propios	1.903,5	2.233,1	400,1	1,5%	17,9%
Recursos Afectación Específica	880,7	1.156,2	161,0	0,6%	13,9%
TOTAL	46.543,7	48.333,7	26.057,2	100,0%	53,9%

La ejecución con **Tesoro Nacional** incluyó principalmente \$15.275,7 millones para proyectos viales, \$1.022,6 millones para los proyectos de la Comisión Nacional de Actividades Espaciales, \$652,6 millones para Gestión Curricular y Pedagógica en el Nivel Primario y \$299,0 millones para obras hídricas y de saneamiento. Con **Financiamiento Externo** (Crédito y Transferencias Externas) sobresalieron \$737,4 millones para inversión en rutas y \$553,4 ejecutados por el Ministerio de Agroindustria. Por su parte, las **Transferencias Internas** financiaron el programa Obras en Corredores Viales de la Dirección Nacional de Vialidad por \$2.118,6 millones.

3- Según Ubicación Geográfica

La IRD abarca todo el territorio nacional, destacándose las erogaciones efectuadas en la Ciudad Autónoma de Buenos Aires y las provincias de Buenos Aires, Río Negro, Mendoza y Córdoba que concentraron el 48,4% de la inversión total. En el caso de la **Ciudad Autónoma de Buenos Aires** (\$3.913,5 millones) debe considerarse que una gran cantidad de gastos registrados en CABA, no se ejecutan en el ámbito territorial de la jurisdicción, tratándose de casos donde el domicilio de la firma contratista se ubica en esta jurisdicción mayormente.

En otro orden, en la provincia de **Buenos Aires** se ejecutaron \$4.519,7 millones, destacándose la inversión vial (\$3.123,4 millones). En la provincia de **Río Negro** se ejecutaron \$2.016,6 millones, siendo importantes las inversiones en las Rutas Nacionales N°3, 22 y 23. En la provincia de **Mendoza** se ejecutaron \$1.128,8 millones, principalmente también para obras viales (\$1.067,2 millones), destacándose las acciones ejecutadas en las Rutas Nacionales N° 40, 145 y 188. Por su parte, en la provincia de **Córdoba** se ejecutaron \$1.022,4 millones, siendo importantes las obras en la Ruta Nacional N°8, Ruta Nacional N°38 y Ruta Nacional N°A005, entre otras.

II- EJECUCIÓN FÍSICA DE LOS PROYECTOS DE INVERSIÓN

En el presente apartado se analiza la ejecución de los proyectos de inversión, considerando un subconjunto de iniciativas de gran envergadura, que representa el 67,7% del costo total de la cartera prevista para 2016:

Cuadro N° 5: Principales Proyectos de Inversión ordenados según Costo Total (en millones de pesos)

Organismo	Programas/Proyectos	Costo Total (CT)*	Devengado Ac. 31/12/15	Devengado 30/09/16	% Dev. Ac.2016 /CT
DNV	Construcción de Rutas	188.357,2	48.379,1	8.662,2	30,3%
DNV	Proyectos CReMa	36.349,5	10.335,6	1.454,9	32,4%
DNV	Obras en Corredores Viales	27.484,6	13.332,1	4.367,9	64,4%
DNV	Mantenimiento de Rutas	23.016,5	11.317,7	3.555,4	64,6%
Transporte	Ferrocarril Roca, Ramal Constitución – La Plata	13.307,0	942,8	797,0	13,1%
CNEA	Reactor de Baja Potencia CAREM Fase II	5.264,3	387,4	66,5	8,6%
CNEA	Construcción Reactor RA-10	3.407,5	345,1	216,4	16,5%
CONAE	Misiones Satelitales (Etapa I y III)	4.371,8	3.243,4	757,9	91,5%
CONAE	Construcción del Satélite SAOCOM 2 A/B	3.195,0	0,0	0,0	0,0%
Sec.Obras Púb.	Centro Cultural del Bicentenario en el Edificio del Palacio del Correo	2.693,1	2.553,3	41,2	96,3%
Min. Transporte	Sistema de Ómnibus de Tránsito Rápido y Carriles Exclusivos (BIRF N° 7794)	2.948,3	197,6	422,4	21,0%
Subtotal		310.394,8	91.034,1	20.341,8	35,9%
Total Proyectos		458.308,7	100.371,7	22.860,6	26,9%

(*) Última actualización de costo total de proyectos de inversión inicio del ejercicio 2016. (FOP 2016-2018)

Como se refleja en el cuadro N°5, las obras de inversión de mayor envergadura, en promedio, ostentaron niveles de ejecución financiera del 35,9% del Costo Total. A continuación se describen los proyectos de inversión citados en el cuadro anterior, ordenados en función del organismo ejecutor:

Dirección Nacional de Vialidad (DNV):

La Dirección Nacional de Vialidad tiene a su cargo el mantenimiento y la rehabilitación de 40.194 kilómetros de la red troncal.

Construcción de Rutas: Representa la principal acción de inversión real directa que lleva a cabo la DNV, construyendo y rehabilitando rutas en toda la República Argentina. Al 30/09/16, en el marco del subprograma **Pasos Fronterizos y Corredores Viales de Integración**, se finalizó el tramo en Ruta Nacional N°40 Límite con Santa Cruz – Empalme Ruta Provincial N°22 (Río Mayo) con 41,4 kilómetros en la provincia de Chubut, y estaban en ejecución los tramos Ruta complementaria “i” tramo Empalme Ruta Nacional N°3 - Límite con Chile con 10,9

kilómetros en la provincia de Tierra del Fuego, Antártida e Islas del Atlántico Sur y Ruta Nacional N°51 tramo Muñano – San Antonio de los Cobres, con 20,7 kilómetros en la provincia de Salta.

Adicionalmente, en el subprograma **Obras por Convenio con Provincias** estuvieron en ejecución obras en la Ruta Provincial N° 23, tramo Valcheta-Pilcaniyeu Viejo con 45 kilómetros, tramo Ingeniero Jacobacci-Comallo con 30 kilómetros y tramo Comallo-Pilcaniyeu Viejo con 54 kilómetros en la provincia de Río Negro, Ruta Nacional N°149 tramo Las Flores-Iglesias con 12,8 kilómetros en la provincia de San Juan y Ruta Nacional N°76 Vinchina-Alto Jagüe con 39 kilómetros en la provincia de La Rioja. Se finalizó el tramo en Ruta Nacional N°A008 en Avenida Pellegrini (Autopista Rosario-Córdoba) – Avenida San Martín (Tramo A) Km. 10,125-20,846 con 10,7 kilómetros en la Provincia de Santa Fe y se finalizaron 4,1 kilómetros de obras varias en el territorio nacional.

Por otra parte, al cierre del tercer trimestre de 2016, en el en el marco del subprograma **Mejoramiento y Reconstrucción en Puentes** se finalizó el puente sobre Arroyo Coronda en la Ruta Nacional N° 11 (22 metros en la provincia de Santa Fe); y estuvieron en ejecución las siguientes iniciativas: puente sobre río Batelito en Ruta Nacional N° 12 (180 metros en la provincia de Corrientes), puente sobre Río Malargüe en la Ruta Nacional N° 40 (80 metros en la provincia de Mendoza), puente sobre Río Aluminé en la Ruta Nacional N° 234 (1.195 metros en la provincia de Neuquén), puente sobre Río Alisos en la Ruta Nacional N° 9 (880 metros en la provincia de Jujuy), puente sobre Río Caraparí en la Ruta Nacional N° 34 (60 metros en la provincia de Salta), puente sobre Río Medina en la Ruta Nacional N° 38 (97 metros en la provincia de Tucumán), puente sobre Río Gastona en Ruta Nacional N° 38 (313,2 metros en la provincia de Tucumán), puente sobre Arroyo El Gato en Ruta Nacional N° 35 (30 metros en la provincia de Córdoba), obra de recuperación Puente Transbordador Nicolás Avellaneda (78 metros en la provincia de Buenos Aires), puente sobre Río Yacoraite I y II en la Ruta Nacional N°9 (380 metros en la provincia de Jujuy) y obras globales de puentes de menor volumen (150 metros en el ámbito nacional).

En materia de **Mejoramiento y Reposición de Rutas** estuvieron en ejecución obras en 3.104 kilómetros al cierre del tercer trimestre, destacándose distintos tramos en las Rutas Nacionales N°3, 7, 8, 9, 11, 12, 14, 16, 18, 22, 23, 38, 40, 50, 51, 60, 73, 76, 86, 127, 145, 154, 188, 226, 288, entre otras. Los kilómetros finalizados al cierre del tercer trimestre de 2016 comprenden los siguientes tramos:

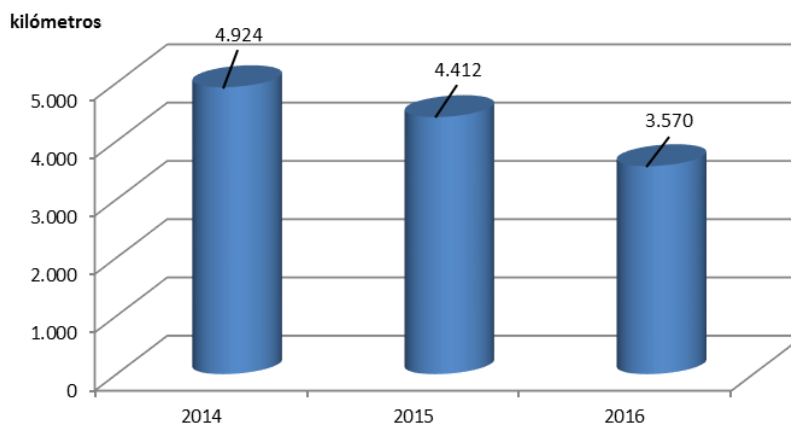
Cuadro N° 6: Ubicación de los Kilómetros Finalizados 30/09/2016

Ruta	Tramo	Sección	Provincia	Longitud Km
Varias	Rehabilitaciones Menores	Nacional		5,0
R.N.N°234	San Martín de los Andes-R.N.N°231	Lago Villarino-Acceso Villa Traful	Neuquén	25,9
R.N.N°40	Bajo Caracoles-Tres Lagos	Gobernador Gregores-Lago Cardiel Secc.I y II	Santa Cruz	57,0
R.N.N°40	Acceso a Bariloche por Calle Monseñor Esandi	Empalme Calle 12 de Octubre- Empalme R.N.N°40	Río Negro	3,6
R.P.ex 237	Av.Bustillo e/San Carlos de Bariloche y Llao Llao	Sección II Puerto Moreno-Llao Llao	Río Negro	14,8
R.N.N°16	Límite con Chaco/Santiago del Estero-Tolloche	Km. 482,23-520,12 (Tramo VI)	Interprovincial	44,0

R.N.º86	Posta Cambio Zalazar – Límite con Salta	Guadalcazar - El Solitario	Formosa	35,1
R.N.º86	Posta Cambio Zalazar – Límite con Salta	El Solitario - Puerto Irigoyen	Formosa	39,7
R.N.º86	Posta Cambio Zalazar – Límite con Salta	Puerto Irigoyen – Misión San Martín	Formosa	33,6
R.N.º3	San Antonio Oeste - Límite con Chubut	Sección III: Km. 1180-1242	Río Negro	62,0
Total				320,7

Seguidamente se presenta la evolución del programa **Construcciones** de rutas durante los últimos tres años, observándose el volumen de los kilómetros en construcción en el tercer trimestre, durante cada año:

Gráfico N°4
DNV - Kilómetros en ejecución durante el 3º trimestre (Programa Construcciones)



Se observa que los kilómetros en ejecución correspondientes al año 2016 disminuyeron el 27,0% respecto al ejercicio 2014. Esta situación se explica por la rescisión de 9 contratos en el presente ejercicio fiscal, principalmente en la provincia de Santa Cruz.

Proyectos Contratos de Recuperación y Mantenimiento (C.Re.Ma.): Al 30/09/16 las mallas en ejecución ascendían 158,3 kilómetros para **C.Re.Ma II**, 2.900,2 kilómetros para **C.Re.Ma III**, 4.879,6 kilómetros para **C.Re.Ma IV** y 1.032,2 kilómetros para **C.Re.Ma V**. De esta forma, la intervención en rutas totaliza 8.970,4 kilómetros.

Mantenimiento de Rutas: Al 30/09/16 se efectuó el mantenimiento directo de caminos e indirecto mediante el **Sistema de Transferencias de Funciones Operativas** (se transfieren las funciones a las vialidades provinciales por convenios) y el **Sistema Modular**. La evolución de los kilómetros atendidos durante el quinquenio 2012/2016 se expone a continuación:

Cuadro N° 7: Mantenimiento de la Red Vial (en kilómetros)					
Sistema	2012	2013	2014	2015	2016
Directo	10.026	10.431	13.689	14.029	15.987
Sistema de Transferencias de Funciones Operativas	4.132	3.422	3.092	3.145	1.394
Sistema Modular	736	1.024	1.186	1.301	1.417
Total	14.894	14.877	17.967	18.475	18.797

Los kilómetros comprenden al promedio de los cuatro trimestres de cada año, excepto el año 2016 que corresponde al promedio de los tres primeros trimestres del año 2016.

Al 30/09/16 estaban en ejecución 1.610 kilómetros de Obras de Conservación Mejorativa y 362 kilómetros de Obras de Seguridad Vial. Los kilómetros finalizados por estos conceptos alcanzaron a los siguientes tramos:

Cuadro N° 8: Ubicación de los Kilómetros Finalizados 30/09/2016

Ruta	Tramo	Sección	Provincia	Longitud Km
Varias	Obras de Seguridad Vial	Nacional	Nacional	58,0
R.N.N°34	Empalme R.P.N°5-Pozo Hondo	Empalme R.P.N°5	Santiago del Estero	1,0
R.N.N°52	Empalme R.N.N°9-Empalme R.P.N°79	Variante Purmamarca (km. 3,6-6,02)	Jujuy	2,4
R.N.N°146-ex147	Acceso a Villa de la Quebracha-Intersección R.N.N°174	Km.118-119,5	San Luis	1,5
Ex 34	Límite con Sgo. del Estero-Pampa Pozo	Km. 857,52-893,24	Tucumán	36,5
R.N.N°148	Límite con San Luis-Empalme R.P.N°14	Km. 925-966,66	Córdoba	41,6
R.N.N°119	Alcantarilla Transversal km 70,61	Km. 70,61-109,38	Corrientes	38,8
R.N.N°89	Quimili – Suncho Corral	Km. 386-490	Santiago del Estero	105,0
R.N.N°ex 34	Pampa Pozo - Límite con Salta	Km. 894-925,15	Tucumán	31,1
R.N.N°16	El Quebrachal – Empalme R.N.N°9-34	Km. 600,59-707,25	Salta	100,7
Varias	Obras Menores de Conservación Mejorativa		Nacional	394,1
Total				810,7

Por su parte, se estaban en ejecución trabajos de señalización horizontal en 20.519 kilómetros al cierre del tercer trimestre de 2016 y se habían finalizado durante el tercer trimestre 663,0 kilómetros de señalización.

Respecto al programa Obras en Corredores, al 30/09/16 estaban en ejecución 2.264 kilómetros en recuperación y casi 7.540 kilómetros mantenidos y asistidos, según el siguiente detalle:

Cuadro N° 9: Obras de Mantenimiento y Servicios de Apoyo al 30/06/16 (Km. mantenidos)

Ruta	Corredor Vial	Provincia	Longitud
R.N.N°3-205-226-252	Corredor Vial I	Buenos Aires	1.027,8
R.N.N°5-188	Corredor Vial II	Interprovincial	769,0
R.N.N°7	Corredor Vial III	Interprovincial	724,0
R.N.N°18-19-34-38	Corredor Vial IV	Interprovincial	1.000,7
R.N.N°11-A009-9Aut.Rosario Córdoba-A012-193	Corredor Vial V	Interprovincial	1.293,7
R.N.N°12-16	Corredor Vial VI	Interprovincial	933,5
R.N.N°34-9	Corredor Vial VII	Interprovincial	797,8
R.N.N°8-36-33-A005	Corredor Vial VIII	Interprovincial	741,3
R.N.N°5	Corredor Vial X	Buenos Aires	251,9
Total			7.539,8

Al 30/09/16 se finalizaron los siguientes tramos del programa Obras en Corredores Viales:

Cuadro N°10: Obras en Corredores Viales - Ubicación de los Kilómetros Rehabilitados al 30/09/16

Ruta	Tipo de Obra	Sección	Provincia	Longitud
R.N.N°7	C.V.3 Adecuación de Accesos Chacabuco	Km.207,56	Buenos Aires	1,0
R.N.N°7	C.V.3 ORI Chacabuco-Junín	Km. 206-258,6	Buenos Aires	52,6
R.N.N°34	C.V. 4 Palacios - Monigote	Km. 277-299	Santa Fe	20,0
R.N.N°34	C.V.4 Reparación de losas aproximación en FFCC Belgrano	Km. 26,63	Santa Fe	1,0
R.N.N°7	C.V.3 Autovía Luján-San Andrés de Giles	Km.73,75-104,33	Buenos Aires	30,6
R.N.N°19	C.V. 4 Devoto – La Francia	154-188	Córdoba	34,0

R.N.Nº19	C.V. 4 La Francia - Arroyito	193-230	Córdoba	37,0
R.N.NºA005	C.V.8 Empalme R.N.Nº8-Empalme R.N.Nº36- Sistema de Drenaje Circunvalación Río IV	Km. 4,98-8,8	Córdoba	3,8
R.N.Nº8	C.V.8 Intercambiador Rotacional en R.P.Nº41		Buenos Aires	1
Total				181,0

Ministerio de Transporte:

Mejora Integral del Ferrocarril General Roca: Ramal Constitución- La Plata (AR-L1158): A través de esta iniciativa se pretende renovar la infraestructura, el material rodante y la tecnología de los ferrocarriles de pasajeros de la línea Roca. Al 30/09/16 se devengó \$797,0 millones, con una ejecución física acumulada de 22,97%. Dentro de las tareas desarrolladas sobresale el avance en la electrificación del ramal Constitución – La Plata.

Sistema de Ómnibus de Tránsito Rápido y Carriles Exclusivos (BIRF N° 7794): Por medio de esta iniciativa se pretende implementar el Sistema de Ómnibus de Tránsito Rápido (BRT) a lo largo de la Ruta Nacional N° 3, desde la Localidad de Virrey del Pino en la provincia de Buenos Aires hasta la Plaza de los Virreyes en la Ciudad Autónoma de Buenos Aires, con el objeto de fortalecer el traslado de los pasajeros del sudoeste del Área Metropolitana de Buenos Aires (AMBA). Al 30/09/16 el proyecto registra un grado de avance físico acumulado del 36,77% y registró una ejecución financiera de \$422,4 millones.

Comisión Nacional de Energía Atómica (CONEA):

Construcción de Reactor de Baja Potencia CAREM Fase II: El proyecto tiene como objeto la construcción de una Central Nucleoeléctrica tipo CAREM (Central Argentina de Elementos Modulares, con el objeto de ampliar la generación nucleoelectrónica nacional. La iniciativa contempla una inversión global de \$5.264,3 millones y registró al 30/09/16 un avance físico acumulado del 37,88%. Dentro de las acciones llevadas a cabo, sobresale la continuación de la obra civil del edificio que albergará al reactor (en la localidad bonaerense de Lima). Asimismo, se avanzó en el forjado e ingeniería del recipiente de presión y se fortalecieron las tareas de consolidación de la arquitectura del sistema de control y monitoreo de procesos CAREM25.

Construcción Reactor RA-10: A través de la construcción de este reactor nuclear argentino multipropósito de alto flujo neutrónico se pretende producir radioisótopos en escala comercial para abastecimiento del mercado local y parte del mercado internacional. Al 30/09/16 el proyecto registra un avance físico acumulado de 29,20% en función del inicio de la obra civil del edificio que albergará al reactor y la consolidación de las tareas de ingeniería del proyecto.

Comisión Nacional de Actividades Espaciales (CONAE):

Misiones Satelitales (Etapa I y II): Al 30/09/16 en el marco del Plan Espacial Nacional 2013/2024 se realizaron inversiones en el Proyecto Misiones Satelitales, cuya composición se expone a continuación:

Cuadro Nº 11: Misiones Satelitales en Curso

Satélite	Misión	Socios
Satélite Argentino de Observación con Microondas (SAOCOM)	Observación de la tierra	Italia, Bélgica y Brasil
Satélite Argentino Brasileño para la Información del Mar (SABIAMAR)	Observación de la tierra	Brasil

En la obra **Misión SAOCOM**, se realizó la revisión de calificación del segmento de vuelo de la misión, en la sede de la ciudad de San Carlos de Bariloche de la firma INVAP S.E. Además continuaron las tareas de construcción, integración y ensayos de los modelos de vuelo de los satélites SAOCOM 1 A y SAOCOM 1 B. Asimismo, la empresa VENG S.A, continuó con el desarrollo de los paneles de la antena del Satélite SAOCOM 1 A en el Centro Espacial Teófilo tabanera, en la provincia de Córdoba, mientras que la empresa CEATSA realizó los ensayos ambientales de dicho satélite. También continuaron las tareas de desarrollo de software y hardware específico para el Segmento Terreno de la misión SAOCOM 1.

Respecto a la **Misión SABIAMAR**, al 30/09/16 finalizó la revisión preliminar del diseño de los segmentos de la Misión. Asimismo se acordó con la Agencia Espacial Brasileña (AEB) que la CONAE construirá íntegramente el primero de los satélites que componen la misión. Asimismo continuó la fase de diseño detallado de todos los módulos y elementos del sistema SABIA-Mar 1, compuesto por segmentos de vuelo, de tierra, de aplicaciones y el de servicio de lanzamiento. Se completaron los análisis faltantes y se documentó el diseño preliminar de las dos cámaras principales del satélite.

Construcción del Satélite SAOCOM 2 A/B: La Misión SAOCOM 2 A/B representa la continuidad mejorada de la Misión SAOCOM 1 y se prevé durante el ejercicio dar inicio al diseño del prototipo que integrará el Sistema Italo-Argentino de Satélites para la Gestión de Emergencias (SIASGE), cuya inversión total se estima en \$ 3.195 millones a ejecutarse durante el período 2016-2023.

Secretaría de Obras Públicas:

Centro Cultural del Bicentenario en el Edificio del Palacio del Correo: El propósito del proyecto es preservar un edificio histórico de la Ciudad Autónoma de Buenos Aires, creando un centro cultural para uso de la ciudadanía. Al 30/09/16 la obra se encuentra físicamente concluida, quedando pendiente la cancelación de redeterminaciones de precios.

III- MAQUINARIA, EQUIPOS y OTROS

En el presente apartado se analizan las acciones más relevantes relativas a los gastos de inversión directa sin considerar las obras (analizadas en el apartado precedente). En ese marco, se exponen a continuación diversos conceptos representativos del gasto realizado al tercer trimestre de 2016, destacándose el bajo nivel de ejecución de diversas categorías:

**Cuadro Nº12: Principales Gastos de Inversión excluidos proyectos al 30/09/16 (en millones de pesos)
- según crédito vigente**

Concepto	Crédito Inicial	Crédito Vigente	Devengado	Composición del Gasto	% Ejecución
Conectar Igualdad	2.361,8	2.361,8	445,3	13,9%	18,9%
Acciones para la Seguridad	1.454,9	3.139,4	377,2	11,8%	12,0%
Acciones para la Defensa	891,2	939,7	237,0	7,4%	25,2%
Equipamiento Ferroviario	752,9	895,0	4,5	0,1%	0,5%
Medios Públicos	751,1	791,8	46,4	1,5%	5,9%
Equipamiento Educación Obligatorio	1.000,0	661,2	653,1	20,4%	98,8%
Equipamiento Sanitario	218,0	164,5	1,7	0,1%	1,1%
Subtotal	7.429,9	8.953,5	1.765,2	55,2%	19,7%
Otros	4.566,1	6.033,0	1.431,3	44,8%	23,7%
Total	11.995,9	14.986,5	3.196,5	100,0%	21,3%

Conectar Igualdad

El Programa Conectar Igualdad tiene el objetivo de entregar una netbook a todos los estudiantes y docentes de las escuelas públicas secundarias, de educación especial, y de los institutos de formación docente. Se propone, además, capacitar a los docentes en el uso de esta herramienta, y elaborar propuestas educativas que favorezcan su incorporación en los procesos de enseñanza y aprendizaje. Al 30/09/16 se erogaron \$445,3 millones (6,6% del crédito) para la compra de computadoras.

Acciones para la Seguridad

Al 30/09/16 la ejecución del gasto relacionado a la Seguridad Interior alcanzó el 12,0% del crédito vigente, destacándose la atención de equipamiento para las Fuerzas de Seguridad, a los fines de fortalecer su capacidad de respuesta y satisfacer las mayores competencias vinculadas a la seguridad ciudadana.

Acciones para la Defensa

El gasto realizado en materia de inversión por las Fuerzas de Defensa al 30/09/16 resultó de \$237,0 millones, representando una ejecución del 25,2% del crédito vigente. Dentro de las acciones llevadas a cabo durante el período bajo análisis, sobre sale el equipamiento adquirido por el programa Alistamiento Operacional del Estado Mayor General del Ejército (\$187,5 millones). Asimismo, sobresale el crédito destinado a maquinaria y equipos correspondiente al programa Alistamiento Operacional del Estado Mayor General de la Fuerza Aérea (\$105,3 millones), con una ejecución de apenas \$3,6 millones al tercer trimestre.

Equipamiento Ferroviario

Para el año 2016, el Ministerio de Transporte tiene asignado un crédito de \$895,0 millones para la adquisición de material ferroviario, de los cuales al 30/09/16 se ejecución \$4,5 millones. Por otro lado, cabe mencionar que en este sentido se prevé \$9.701,2 millones en concepto de adelanto a proveedores para la adquisición de material rodante, los cuales se estiman ejecutar durante el cuarto trimestre del ejercicio.

Medios Públicos

La categoría se compone principalmente de dos grandes conceptos, en un primer lugar, el equipamiento del Centro Cultural Néstor Kirchner, abarcando mobiliario e instrumentos musicales; y la compra de material filmográfico para la incorporación a programación del sistema de televisión digital abierta. Al tercer trimestre, la categoría contó con un crédito de \$791,8 millones, de los cuales se ejecutó el 5,9% (\$46,4 millones).

Equipamiento Educativo Obligatorio

Al 30/09/16 el componente presentó una ejecución financiera de \$653,1 millones, representando el 98,8% del crédito vigente. Las acciones se vincularon a la adquisición de equipamiento informática, en el marco de la incorporación al proceso educativo de la Tecnología de la Información y de la Comunicación (TIC). Cabe destacar que dicho equipamiento será suministrado a las escuelas de nivel inicial.

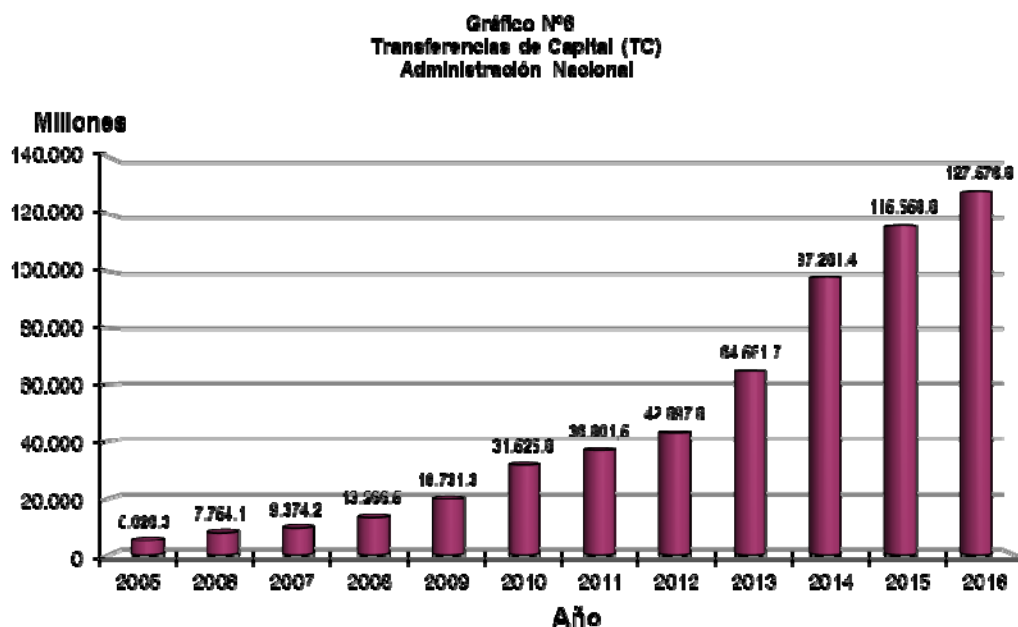
Equipamiento Sanitario

La ejecución de este concepto al tercer trimestre alcanzó \$1,7 millones. Dentro de los créditos asignados para gastos de inversión en equipamiento sanitario y de laboratorio, sobresalen \$1,2 millones correspondientes a la adquisición de equipamiento para los Centros de Atención Comunitaria Móviles, con una ejecución de \$81,8 miles y \$60,1 millones para el Fortalecimiento de la Capacidad del Sistema Público de Salud, con una ejecución de \$1,6 millones al 30/09/16.

CAPÍTULO II: TRANSFERENCIAS DE CAPITAL

I- EJECUCIÓN DE LAS TRANSFERENCIAS DE CAPITAL

La ejecución de las Transferencias de Capital registró una tasa de crecimiento anual acumulativa del 30,2% para el período 2005/2016, como se aprecia en el siguiente gráfico:



Cabe destacar que en 2005 las erogaciones vinculadas con transferencias de capital representaron el 0,8% del PBI, mientras que la asignación al 30/09/16 alcanzó el 1,8% del PBI⁴, observándose durante el período un crecimiento significativo y sostenido de dicho ratio.

1- Según Nivel Institucional

Las transferencias de capital fueron realizadas, en su mayor parte, por la Administración Central, según se observa en el siguiente cuadro:

Cuadro N°13: Ejecución de las Transferencias de Capital al 30/09/16 (en millones \$)

NIVEL INSTITUCIONAL	Crédito Inicial	Crédito Vigente	Devengado	Composición del Gasto	% de ejecución
Administración Central	106.677,0	121.656,4	69.501,7	94,2%	57,1%
Organismos Descentralizados	7.442,7	5.914,3	4.288,6	5,8%	72,5%
Instituciones de Seguridad Social	6,1	6,1	0,0	0,0%	0,0%
TOTAL	114.125,8	127.576,8	73.790,3	100,0%	57,8%

A continuación, se expone una tabla que muestra las dependencias con mayor ejecución de transferencias de capital al 30/09/16 y la variación interanual respecto al ejercicio 2015:

⁴ Se consideran los datos del INDEC correspondientes al promedio del tercer y cuarto trimestres de 2015 y primer y segundo trimestre del año 2016 (trimestres móviles promedio).

Cuadro Nº 14. Ejecución Transferencias de Capital al 30/09 (en millones de pesos) – según Ejecución 2015

Organismo	Ejecución 2015	Ejecución 2016	Variación
Obligaciones a Cargo del Tesoro (OCT)	31.912,3	39.309,6	23,2%
Ministerio de Interior, Obras Públicas y Vivienda*	33.797,8	19.426,9	-42,5%
Ministerio de Educación y Deportes	2.972,3	1.328,4	-55,3%
Ente Nacional de Obras Hídricas de Saneamiento (ENOHSA)	2.628,6	334,6	-87,3%
Dirección Nacional de Vialidad (DNV)	2.183,6	3.401,6	55,8%
Subtotal	73.494,6	63.801,0	-13,2%
Otros	4.823,2	9.989,2	107,1%
Total Transferencias de Capital	78.317,8	73.790,3	-5,8%

(*) Contempla las erogaciones realizadas en el año 2015 bajo la órbita del ex Ministerio de Planificación Federal, Inversión Pública y Servicios.

Las transferencias efectuadas por Obligaciones a Cargo del Tesoro correspondieron, principalmente, al Fondo Federal Solidario y a las firmas Agua y Saneamientos Argentinos S.A. (AYSA S.A.), Administración de Infraestructuras Ferroviarias S.E. (AIF), Nucleoeléctrica Argentina (NASA), Empresa Argentina de Soluciones Satelitales (AR-SAT). Además se destacaron los fondos para equipamiento e infraestructura educativa (Ministerio de Educación y Deportes) y para la construcción de rutas por convenio con las provincias (DNV).

2- Según Fuente de Financiamiento

Cuadro Nº14: Ejecución de las Transferencias de Capital por Fuente de Financiamiento al 30/09/16 (en millones \$)
-Según Crédito Vigente

FUENTE FINANCIAMIENTO	Crédito Inicial	Crédito Vigente (CV)	Devengado	Composición del Gasto	% de ejecución
Tesoro Nacional	90.805,4	93.353,5	58.803,7	79,7%	63,0%
Financiamiento Externo	13.359,3	13.772,2	6.082,6	8,2%	44,2%
Recursos con Afectación Específica	1.462,2	1.593,1	914,5	1,2%	57,4%
Otros Recursos Internos	8.498,9	18.857,9	7.989,5	10,8%	42,4%
TOTAL	114.125,8	127.576,8	73.790,3	100,0%	57,8%

El **Tesoro Nacional** concentró el mayor gasto en transferencias, sobresaliendo las realizadas por el Fondo Federal Solidario (\$16.633,8 millones), al programa Desarrollo Habitacional “Techo Digno” (\$5.835,5 millones), a Agua y Saneamientos Argentinos (AySA) S.A. (\$5.000,0 millones), para la construcción de rutas por convenios con provincias (\$3.392,8 millones), a NASA (\$3.360,0 millones) y a la Administración de Infraestructuras Ferroviarias S.E. (\$3.050,0 millones).

El **Crédito Interno** correspondió a transferencias del Ministerio de Energía y Minería para Formulación y Ejecución de la Política de Energía Eléctrica (\$3.191,4 millones) y para Acciones para Ampliación de las Redes de Alta Tensión (\$1.331,1 millones). También, incluyó las transferencias realizadas por Obligaciones a Cargo del Tesoro a Agua y Saneamientos Argentinos (AySA) (\$1.600 millones) y a Empresas Públicas Ferroviarias (\$1.396,8 millones).

En lo que refiere a financiamiento externo, la ejecución del período correspondió casi en su totalidad a **Crédito Externo**, la cual se aplicó principalmente a Acciones Hídricas y Viales Norte Grande (\$2.187,6 millones), a asistencias a la empresa AySA S.A. (\$1.076,3 millones), al Desarrollo de la Infraestructura Productiva (\$565,4 millones), al Desarrollo Sustentable de la

Cuenca Matanza - Riachuelo (\$398,1 millones) y para el programa Acciones “Más Escuelas Mejor Educación” (\$377,6 millones).

3- Según Ubicación Geográfica

Las transferencias de capital se concentraron, fundamentalmente, en la Ciudad Autónoma de Buenos Aires y en las provincias de Buenos Aires, Santiago del Estero, Córdoba y Chaco (47,7% del monto global). En el caso de la Ciudad Autónoma de Buenos Aires debe considerarse que una gran cantidad de iniciativas no se ejecutan en el ámbito territorial de la jurisdicción, pero se imputan allí por estar constituido el domicilio legal de los receptores de las transferencias.

En la **provincia de Buenos Aires** se destacaron, entre otras, las transferencias al Fondo Federal Solidario (\$3.528,1 millones), para la construcción de rutas provinciales (\$618,3 millones), para infraestructura educativa (\$584,2 millones) y la asistencias para el Funcionamiento Hospital El Cruce de Florencio Varela (\$117,8 millones). En **Santiago del Estero** se realizaron transferencias al Fondo Federal Solidario (\$663,8 millones), para el desarrollo de la Infraestructura Habitacional “Techo Digno” (\$540,9 millones) y para construcciones (\$281,7 millones). En **Córdoba** por su parte, se realizaron importantes transferencias vinculadas al Fondo Federal Solidario (\$1.426,6 millones) y para la construcción de rutas (\$459,5 millones). Por último en la provincia del **Chaco** se transfirió al Fondo Federal Solidario (\$714,6 millones) y para construcciones de rutas (380,6 millones).

4- Según Beneficiario

Se presenta a continuación un detalle de los fondos transferidos para infraestructura al tercer trimestre de 2016, de acuerdo a la naturaleza del beneficiario:

Cuadro Nº 15. Ejecución por Beneficiario al 30/09/16 (en millones de pesos)

Beneficiario	Devengado	Composición del Gasto
Gobiernos Provinciales	38.191,8	51,8%
Sector Público Empresarial	22.594,3	30,6%
Gobiernos Municipales	4.262,5	5,8%
Empresas Privadas	3.688,4	5,0%
Fondos Fiduciarios y otros Entes	3.109,4	4,2%
Instituciones de Instituciones	68,6	0,1%
Otros	1.943,9	2,6%
Total	73.790,3	100,0%

En el cuadro precedente se aprecia el impacto de las erogaciones con destino a los gobiernos provinciales, que representaron el 51,8% del monto total ejecutado al tercer trimestre de 2016 y con destino al sector público empresarial, que representaron el 30,6%. Estas últimas se concentraron, principalmente, en las asistencias financieras a AySA S.A. (\$7.676,3 millones), a Energía Argentina S.A. (EN.AR.S.A.) (\$4.100,0 millones), a NASA (\$3.660,0 millones), a la Administración de Infraestructura Ferroviaria S.E. (3.639,9 millones), acumulando el 84,4% de las erogaciones al sector público empresarial y el 25,9% del total de las transferencias de capital del período analizado. Dentro de los Fondos Fiduciarios, sobresalen el Fondo Fiduciario para el Transporte Eléctrico Federal (\$1.387,4 millones) y el Fondo de Infraestructura Hídrica \$1.000,0 millones).

II- DETALLE DE LA EJECUCIÓN DE LAS TRANSFERENCIAS DE CAPITAL

En el presente apartado se analizan las acciones más relevantes financiadas por transferencias de capital que efectúa la Administración Pública Nacional, considerando un subconjunto de iniciativas que representa el 89,6% del gasto realizado al tercer trimestre del ejercicio 2016:

Cuadro Nº 16. Principales transferencias de capital al 30/09/16 (en millones de pesos) - según crédito vigente

Concepto	Crédito Inicial	Crédito Vigente	Devengado	Composición del Gasto	% de ejecución
Asistencia Financiera al Sistema Energético	25.063,4	28.084,0	15.020,2	20,4%	53,5%
Fondo Federal Solidario	17.892,8	17.892,8	16.633,9	22,5%	93,0%
Acciones de Vivienda	21.214,3	17.820,4	9.119,0	12,4%	51,2%
Políticas de Transporte	9.908,0	16.075,9	10.721,6	14,5%	66,7%
Infraestructura Hídrica y Saneamiento	9.697,2	12.192,3	8.679,6	11,8%	71,2%
Infraestructura y Equipamiento Educativo	10.175,5	10.990,6	2.434,1	3,3%	22,1%
Acciones en el Norte Grande Argentino	4.946,8	5.176,8	2.743,7	3,7%	53,0%
Inversión en Comunicaciones	5.411,2	4.212,6	481,4	0,7%	11,4%
FONDEAR	2.000,0	717,1	250,0	0,3%	34,9%
Subtotal	106.309,2	113.162,5	66.083,4	89,6%	58,4%
Otros	7.816,7	14.414,3	7.706,8	10,4%	53,5%
Total	114.125,8	127.576,8	73.790,3	100,0%	57,8%

Asistencia Financiera al Sistema Energético

Al 30/09/16 el sector energético recibió \$15.020,2 millones en concepto de transferencias de capital, representando el 20,4% del total de las erogaciones del período bajo análisis; de acuerdo al siguiente detalle:

Cuadro Nº 17: Principales iniciativas en Energía y Combustibles al 30/09/16 (en millones de pesos)

Beneficiario	Devengado	Composición del Gasto
Asistencia a Energía Argentina S.A.	4.100,0	27,3%
Asistencia a Nucleoeléctrica Argentina S.A.	3.660,0	24,4%
Asistencia Financiera a Empresa Privada para obras de Infraestructura	2.718,0	18,1%
Desarrollo de Líneas de Alta Tensión	1.838,3	12,2%
Fondo Eléctrico de Desarrollo del Interior (FEDEI)	701,6	4,7%
Asistencia a Yacimientos Carboníferos de Río Turbio	637,5	4,2%
Subtotal	13.655,4	90,9%
Resto	1.364,8	9,1%
Total	15.020,2	100,0%

Al tercer trimestre, sobresalió la asistencia financiera a la empresa EN.AR.S.A por \$4.100,0 millones para continuar las tareas de construcción de las Centrales Térmicas de Generación de Energía Eléctrica Ensenada de Barragán, en la provincia de Buenos Aires, y Brigadier López, en la provincia de Santa Fe. Ambas centrales estarán destinadas a abastecer el Sistema Interconectado Nacional y satisfacer demandas locales.

En otro orden, se otorgaron \$ 3.660,0 millones a la empresa NASA, para atender gastos vinculados con la extensión de la vida útil de la Central Nuclear Embalse.

Asimismo, en el marco del programa Formulación y Ejecución de la Política de Energía Eléctrica, se destinaron \$ 2.718,0 millones a la financiación de obras de infraestructura energética ejecutadas por el sector privado, principalmente las llevadas a cabo por Fideicomiso de Administración de Obras de Transporte para el Abastecimiento Eléctrico (FOTAE) y el Programa

de Convergencia de Tarifas Eléctricas de Reafirmación del Federalismo Eléctrico en la República Argentina.

Al 30/09/16 se ejecutaron \$1.838,3 millones para la ampliación de redes eléctricas de Alta Tensión con el objeto de incrementar la oferta de energía eléctrica y mejorar la calidad y seguridad del servicio, en el marco de la segunda etapa del Plan Federal de Transporte de Energía Eléctrica. Dentro de las obras en ejecución se destacan las llevadas a cabo por el Fondo Fiduciario para el Transporte Eléctrico Federal⁵ (\$1.387,4 millones), el tendido de la red del NEA-NOA (cuyo tramo principal se encuentra habilitado y se están ejecutando obras complementarias de transporte en 132 kw, las cuales al tercer trimestre alcanzaron los \$159,9 millones) y la línea de Alta Tensión Rincón Santa María–Resistencia (\$155,7 millones).

El Fondo Especial de Desarrollo Eléctrico del Interior (FEDEI) tiene como finalidad la realización de obras para la generación, subtransmisión y distribución urbana y rural de energía eléctrica como así también la adquisición de materiales, respondiendo a las necesidades de desarrollo energético provincial. Al 30/09/16 se devengaron en este concepto \$701,6 millones, siendo los principales destinos las provincias de Misiones (\$44,9 millones), Formosa (\$38,0 millones), Catamarca (\$36,9 millones), La Rioja (\$35,9 millones) y Chubut (\$34,5 millones).

Asimismo, se asistió financieramente a la empresa Yacimientos Carboníferos de Río Turbio, por un monto de \$637,5 millones, con el objeto de llevar adelante la apertura de nuevas galerías que otorguen sustentabilidad al yacimiento, a partir de la puesta en marcha de central de generación eléctrica en base a carbón.

Fondo Federal Solidario

Está integrado por el 30% de la recaudación de los derechos de exportación de soja y sus derivados y se destina a financiar en provincias y municipios obras de infraestructura sanitaria, educativa, hospitalaria, de vivienda o vial. Estas asistencias financieras representaron el 10,8% de las transferencias de capital ejecutadas al 30/09/16 detallándose a continuación lo recibido por cada provincia:

Cuadro Nº 18: Fondo Federal Solidario al 30/09/16 (en millones de pesos)

Provincia	Devengado	Composición del Gasto
Buenos Aires	3.528,2	21,2%
Santa Fe	1.435,8	8,6%
Córdoba	1.426,7	8,6%
Entre Ríos	784,5	4,7%
Tucumán	764,3	4,6%
Chaco	714,5	4,3%
Mendoza	670,0	4,0%
Santiago del Estero	663,9	4,0%
Salta	615,8	3,7%
Corrientes	597,3	3,6%
Formosa	584,8	3,5%
Jujuy	543,5	3,3%
San Juan	543,1	3,3%
Misiones	530,8	3,2%
Catamarca	442,5	2,7%

⁵ El Fondo Fiduciario para el Transporte Eléctrico Federal, creado por la Ley Nº 25.401, se constituyó con recursos provenientes del incremento de \$ 0,0006 por Kw/h en el cargo establecido para cada operación de compra de energía en el Mercado Eléctrico Mayorista (MEM) con el propósito de ampliar la red de alta tensión en 500 KV.

Río Negro	405,4	2,4%
Ciudad Autónoma de Buenos Aires	396,4	2,4%
San Luis	366,8	2,2%
La Rioja	332,7	2,0%
La Pampa	301,7	1,8%
Neuquén	278,8	1,7%
Chubut	254,2	1,5%
Santa Cruz	254,2	1,5%
Tierra del Fuego, Antártida e Islas del Atlántico Sur	198,1	1,2%
TOTAL	16.633,9	100,0%

Acciones de Vivienda

Al 30/09/16 se devengaron \$9.119,0 millones en asistencias financieras para la construcción de **vivienda**, principalmente por medio de a los gobiernos provinciales y municipales para la ejecución de los distintos planes habitacionales.

Dentro de los programas llevados a cabo durante el período analizado sobresalen Techo Digno (\$5.835,5 millones), Acciones Complementarias para la Disminución del Déficit Habitacional (\$866,1 millones), Mejoramiento de Barrios – PROMEBA (\$747,2 millones), Desarrollo de la Infraestructura Básica y Obras Complementarias (\$ 678,0 millones), Acciones de Mejoramiento Habitacional "MEJOR VIVIR" (\$668,0 millones) y Fortalecimiento Comunitario del Hábitat (\$653,0 millones). En lo que respecta al programa Techo Digno, al tercer trimestre se culminaron 10.179 viviendas, encontrándose en ejecución 57.939 obras. Cabe mencionar que al tercer trimestre 2016 se culminaron 35 obras que beneficiaron a 5.500 familias en el marco del PROMEBA y se construyeron 2.162 soluciones habitacionales en el marco del programa MEJOR VIVIR.

Políticas de Transporte

Al 30/09/16 se devengaron \$10.721,6 millones en materia de transferencias de capital destinándose el 53,6% a empresas públicas y privadas, concesionarias de los servicios de transporte, y el 42,4% instituciones provinciales y municipales, con el objeto de optimizar, garantizar y eficientizar el transporte ferroviario, vial, marítimo y aéreo, tal como se detalla en el siguiente cuadro:

Cuadro Nº 19: Principales Beneficiarios en materia de Transporte al 30/09/2016 (en millones de pesos)

Beneficiario	Devengado	Composición del Gasto
Administración de Infraestructura Ferroviaria S.E. (ADIF)	3.639,9	33,9%
Administración central provincial	3.415,6	31,9%
Operador Ferroviario S.E.	1.250,0	11,7%
Belgrano Cargas y Logística	690,5	6,4%
Aerolíneas Argentinas	324,0	3,0%
Administración General de Puertos S.E. (Residual)	57,0	0,5%
Otros Beneficiarios	1.344,6	12,5%
Total	10.721,6	100,0%

El objetivo de las asistencias brindadas a la firma ADIF (33,9% de las erogaciones), es contribuir a cubrir los gastos de sostenimiento y reposición de la flota por parte de los concesionarios del servicio ferroviario de pasajeros, principalmente en el área metropolitana de Buenos Aires. En este sentido, continuaron las acciones incluidas en el Programa de Obras, Trabajos Indispensables y Adquisición de Bienes, que comprende la adquisición, rehabilitación y mantenimiento de material rodante, la ejecución de obras de infraestructura ferroviaria mejoramiento y renovación de vías, pasos a nivel y estaciones, la adecuación y puesta en valor de talleres ferroviarios, producción de durmientes de hormigón, la refuncionalización de las

estaciones Retiro y Constitución en la Ciudad Autónoma de Buenos Aires y la implementación de sistemas de seguridad y electrificación.

En lo que respecta a las transferencias a la administración central provincial, las mismas se concentraron en la realización de obras de mejoramiento y construcción de caminos y rutas de todo el país llevadas adelante por la Subsecretaría de Obras Públicas (\$846,2 millones), en el marco de la ejecución del programa Desarrollo de la Infraestructura Vial Productiva y las llevadas a cabo por medio de la Dirección Nacional de Vialidad (\$2.569,4 millones).

Infraestructura Hídrica y de Saneamiento

Las transferencias de capital inherentes a obras de infraestructura hídrica y saneamiento alcanzaron un devengado de \$8.679,6 millones, destinándose el 83,9% a la firma AySA S.A para el sostenimiento y la expansión de las plantas y redes de distribución, según el Plan Director de la compañía.

Cabe destacar que al 30/09 se otorgó una asistencia de \$1.000,0 millones al Fondo de Infraestructura Hídrica, para el desarrollo de obras de ampliación y mantenimiento de infraestructura tendiente a la recuperación de tierras productivas, el control y mitigación de inundaciones.

Por otro lado, se destinó \$267,9 millones a gobiernos provinciales y municipales mediante los programas a cargo del ENOHSA; habilitándose 67 obras inherentes el Programa Agua y Saneamiento para Todos (PAST), 4 obras vinculadas al Programa de Obras Menores de Saneamiento (PROMES), 10 obras de expansión de la red de agua potable y cloaca con cooperativas de trabajo y 1 obra en el marco del programa de "Obras especiales de Agua Potable y Saneamiento".

Infraestructura y Equipamiento Educativo

Al 30/09/16 se devengaron \$2.434,1 millones, destinándose el 79,3% a gobiernos provinciales y municipales con el objeto de mejorar la infraestructura educativa, principalmente en el nivel primario y secundario. El restante 20,7% se destinó a universidades, instituciones de enseñanza provincial, empresas públicas y privadas y otras instituciones de enseñanza. A continuación se detalla la distribución geográfica de la ayuda financiera al sector educativo:

Cuadro N° 20: Distribución Geográfica Asistencia Financiera para Infraestructura al 30/09/16
- en millones de pesos -

Provincia	Devengado	Composición del Gasto
Buenos Aires	1.008,9	41,4%
Ciudad Autónoma de Buenos Aires	216,2	8,9%
Córdoba	153,4	6,3%
Santa Fe	134,1	5,5%
Corrientes	91,2	3,7%
Salta	87,0	3,6%
Nacional	72,7	3,0%
Neuquén	65,5	2,7%
Catamarca	60,2	2,5%
Mendoza	59,7	2,5%
Misiones	52,8	2,2%
Tucumán	50,6	2,1%

Jujuy	50,0	2,1%
Santiago del Estero	50,0	2,1%
Chaco	41,6	1,7%
Formosa	41,2	1,7%
Entre Ríos	38,1	1,6%
Río Negro	36,4	1,5%
La Rioja	25,7	1,1%
Chubut	22,5	0,9%
Tierra del Fuego, Antártida e Islas del Atlántico Sur	20,4	0,8%
Santa Cruz	17,4	0,7%
San Luis	16,0	0,7%
San Juan	11,4	0,5%
La Pampa	11,0	0,5%
Total	2.434,1	100,0%

Cabe mencionar que, en el marco del programa “Mas Escuelas, Mejor Educación”, durante 2016 se asistió financieramente a gobiernos provinciales para la construcción de establecimientos educativos de los niveles inicial, primario y secundario, como así también para la realización de obras de ampliación de la infraestructura de escuelas especiales y técnicas, concluyéndose 100 escuelas.

Acciones en el Norte Grande Argentino

Se asistió financieramente a distintas instituciones municipales y provinciales con el propósito de mejorar las condiciones de accesibilidad, eficiencia y seguridad de vías prioritarias de la Red Vial Nacional y vías alimentadoras de la Red Vial Provincial. Asimismo, al 30/09/16 se destinaron fondos para resolver problemas de inundaciones, contaminación de fuentes de agua y escasez de agua para riego, como así también para garantizar los servicios de agua potable y saneamiento en las provincias de Chaco, Formosa, Jujuy, Misiones, Salta, Santiago del Estero y Tucumán. A continuación se detallan los montos transferidos al 30/06/16:

Acciones en el Norte Grande Argentino
Cuadro N° 21: Gasto por provincia. Al 30/09/16 (en millones de pesos)

Provincia	Devengado	Composición del Gasto
Formosa	711,8	25,9%
Chaco	677,1	24,7%
Santiago del Estero	558,3	20,3%
Tucumán	274,6	10,0%
Jujuy	230,9	8,4%
Misiones	159,1	5,8%
Resto de provincias	131,9	4,9%
Total	2.743,7	100,0%

Inversión en Comunicaciones

Al 30/09/16 se devengaron \$481,4 millones en el mejoramiento de la Red Nacional de Comunicación, destinándose el 50,7% del gasto (\$244,3 millones) VENG S.A. por \$131,3 millones para continuar con las tareas vinculadas al desarrollo del lanzador espacial argentino “Tronador”.

Asimismo cabe mencionar, la implementación del Sistema Argentino de Televisión Digital Terrestre (SATVD-T), el Sistema Satelital Geoestacionario Argentino y del Plan Nacional de Telecomunicaciones “Argentina Conectada” (impulso de la Red Federal de Fibra Óptica), llevados adelante por la empresa Argentina de Soluciones Satelitales S.A (AR-SAT). En ese sentido, se otorgó una asistencia financiera por \$186,7 millones a la empresa de AR-SAT para la la

implementación, operación y mantenimiento de la red, llevando así la posibilidad de acceso a banda ancha a todo el territorio nacional.

FONDEAR

El Fondo para el Desarrollo Argentino (FONDEAR) tiene como objeto facilitar el acceso al financiamiento para proyectos que promuevan la inversión en sectores estratégicos para el desarrollo económico y social de la República Argentina, la puesta en marcha de actividades con elevado contenido tecnológico y la generación de mayor valor agregado en las economías regionales. En este sentido para el ejercicio se tiene prevista una asignación de \$717,1 millones, de los cuales al 30/09 se ejecutó el 34,8% (\$ 250 millones).

CUADRO A
EVOLUCIÓN DEL CRÉDITO DE LA INVERSIÓN REAL DIRECTA AL 30/09/2016
(en millones de \$)

Jurisdicción	Crédito Inicial	Crédito Vigente	Diferencia	%
Poder Legislativo Nacional	26,4	39,4	13,0	49,2%
Poder Judicial de la Nación	92,3	250,4	158,1	171,4%
Ministerio Público	5,2	5,4	0,2	3,8%
Presidencia de la Nación	34,1	24,2	-9,9	-29,1%
Jefatura de Gabinete de Ministros	85,0	0,0	-85,0	-100,0%
Ministerio del Interior, Obras Públicas y Vivienda	2.543,2	2.294,7	-248,5	-9,8%
Ministerio de Relaciones Exteriores y Culto	150,2	98,9	-51,4	-34,2%
Ministerio de Justicia y Derechos Humanos	831,7	915,0	83,3	10,0%
Ministerio de Seguridad	327,2	213,8	-113,4	-34,6%
Ministerio de Defensa	351,5	369,5	18,0	5,1%
Ministerio de Hacienda y Finanzas Públicas	54,2	53,9	-0,3	-0,6%
Ministerio de Producción	5,0	5,0	0,0	0,0%
Ministerio de Agroindustria	610,8	667,1	56,3	9,2%
Ministerio de Turismo	203,5	249,6	46,1	22,6%
Ministerio de Transporte	25.175,3	33.066,8	7.891,5	31,3%
Ministerio de Energía y Minería	1.107,8	1.206,1	98,3	8,9%
Ministerio de Educación y Deportes	16,6	25,2	8,6	51,8%
Ministerio de Ciencia, Tecnología e Innovación Productiva	1.737,7	1.710,8	-26,9	-1,6%
Ministerio de Cultura	31,9	26,4	-5,5	-17,2%
Ministerio de Trabajo, Empleo y Seguridad Social	262,8	281,6	18,9	7,2%
Ministerio de Salud	322,7	229,9	-92,8	-28,8%
Ministerio de Medio Ambiente y Desarrollo Sustentable	572,6	507,9	-64,7	-11,3%
TOTAL INVERSIÓN REAL EN PROYECTOS	34.547,7	42.241,7	7.693,9	22,3%
Poder Legislativo Nacional	101,1	96,4	-4,7	-4,7%
Poder Judicial de la Nación	114,6	221,5	106,8	93,2%
Ministerio Público	86,1	93,3	7,2	8,4%
Presidencia de la Nación	95,8	107,7	11,9	12,4%
Jefatura de Gabinete de Ministros	824,9	870,7	45,9	5,6%
Ministerio de Modernización	34,7	438,4	403,7	1162,0%
Ministerio del Interior, Obras Públicas y Vivienda	150,5	161,3	10,8	7,2%
Ministerio de Relaciones Exteriores y Culto	31,0	82,4	51,4	165,6%
Ministerio de Justicia y Derechos Humanos	283,1	207,8	-75,3	-26,6%
Ministerio de Seguridad	1.458,4	3.143,0	1.684,5	115,5%
Ministerio de Defensa	1.285,8	1.363,9	78,1	6,1%
Ministerio de Hacienda y Finanzas Públicas	223,9	263,1	39,2	17,5%
Ministerio de Producción	37,6	163,9	126,3	335,8%
Ministerio de Agroindustria	430,6	509,3	78,7	18,3%
Ministerio de Turismo	10,7	8,1	-2,6	-24,0%
Ministerio de Transporte	1.137,6	1.250,4	112,8	9,9%
Ministerio de Energía y Minería	219,4	220,1	0,6	0,3%
Ministerio de Comunicaciones	46,9	68,9	22,0	47,0%
Ministerio de Educación y Deportes	1.498,6	1.189,9	-308,7	-20,6%
Ministerio de Ciencia, Tecnología e Innovación Productiva	379,6	589,1	209,5	55,2%
Ministerio de Cultura	70,3	87,8	17,5	24,9%
Ministerio de Trabajo, Empleo y Seguridad Social	2.711,9	2.709,4	-2,5	-0,1%
Ministerio de Salud	540,3	873,4	333,1	61,6%
Ministerio de Medio Ambiente y Desarrollo Sustentable	191,4	226,0	34,6	18,1%
Ministerio de Desarrollo Social	31,0	40,7	9,7	31,2%
TOTAL INVERSIÓN REAL EN ACTIVIDADES	11.995,9	14.986,5	2.990,5	24,9%
TOTAL INVERSIÓN REAL DIRECTA	46.543,7	57.228,1	10.684,4	23,0%

CUADRO B
EJECUCIÓN DE LA INVERSIÓN REAL DIRECTA AL 30/09/2016

(en millones de \$)

Jurisdicción	Crédito Inicial	Crédito Vigente	Compromiso	Devengado	%
Poder Legislativo Nacional	26,4	39,4	28,5	27,5	69,7%
Poder Judicial de la Nación	92,3	250,4	119,9	35,3	14,1%
Ministerio Público	5,2	5,4	5,2	5,2	94,9%
Presidencia de la Nación	34,1	24,2	2,4	1,7	7,0%
Jefatura de Gabinete de Ministros	85,0	0,0	0,0	0,0	
Ministerio del Interior, Obras Públicas y Vivienda	2.543,2	2.294,7	673,5	672,2	29,3%
Ministerio de Relaciones Exteriores y Culto	150,2	98,9	0,0	0,0	0,0%
Ministerio de Justicia y Derechos Humanos	831,7	915,0	608,0	35,9	3,9%
Ministerio de Seguridad	327,2	213,8	66,9	41,7	19,5%
Ministerio de Defensa	351,5	369,5	114,8	101,8	27,5%
Ministerio de Hacienda y Finanzas Públicas	54,2	53,9	0,0	0,0	0,0%
Ministerio de Producción	5,0	5,0	0,0	0,0	0,0%
Ministerio de Agroindustria	610,8	667,1	411,5	335,0	50,2%
Ministerio de Turismo	203,5	249,6	202,4	82,0	32,8%
Ministerio de Transporte	25.175,3	33.066,8	19.410,7	19.410,7	58,7%
Ministerio de Energía y Minería	1.107,8	1.206,1	920,4	561,9	46,6%
Ministerio de Educación y Deportes	16,6	25,2	16,0	16,0	63,4%
Ministerio de Ciencia, Tecnología e Innovación Productiva	1.737,7	1.710,8	1.461,7	1.366,4	79,9%
Ministerio de Cultura	31,9	26,4	0,2	0,2	0,8%
Ministerio de Trabajo, Empleo y Seguridad Social	262,8	281,6	110,3	86,6	30,8%
Ministerio de Salud	322,7	229,9	77,1	32,8	14,3%
Ministerio de Medio Ambiente y Desarrollo Sustentable	572,6	507,9	59,0	48,0	9,4%
TOTAL INVERSIÓN REAL EN PROYECTOS	34.547,7	42.241,7	24.288,5	22.860,6	54,1%
Poder Legislativo Nacional	101,1	96,4	44,1	23,6	24,5%
Poder Judicial de la Nación	114,6	221,5	64,0	44,6	20,1%
Ministerio Público	86,1	93,3	28,4	22,4	24,0%
Presidencia de la Nación	95,8	107,7	37,2	29,7	27,5%
Jefatura de Gabinete de Ministros	824,9	870,7	78,8	64,9	7,5%
Ministerio de Modernización	34,7	438,4	2,9	0,6	0,1%
Ministerio del Interior, Obras Públicas y Vivienda	150,5	161,3	71,8	59,5	36,9%
Ministerio de Relaciones Exteriores y Culto	31,0	82,4	22,9	22,2	27,0%
Ministerio de Justicia y Derechos Humanos	283,1	207,8	26,8	22,8	11,0%
Ministerio de Seguridad	1.458,4	3.143,0	597,5	384,6	12,2%
Ministerio de Defensa	1.285,8	1.363,9	478,9	331,1	24,3%
Ministerio de Hacienda y Finanzas Públicas	223,9	263,1	38,9	33,0	12,5%
Ministerio de Producción	37,6	163,9	28,2	25,7	15,7%
Ministerio de Agroindustria	430,6	509,3	316,5	287,9	56,5%
Ministerio de Turismo	10,7	8,1	3,0	3,0	37,6%
Ministerio de Transporte	1.137,6	1.250,4	106,8	99,3	7,9%
Ministerio de Energía y Minería	219,4	220,1	83,6	60,4	27,4%
Ministerio de Comunicaciones	46,9	68,9	20,2	8,1	11,7%
Ministerio de Educación y Deportes	1.498,6	1.189,9	743,7	742,8	62,4%
Ministerio de Ciencia, Tecnología e Innovación Productiva	379,6	589,1	294,4	264,7	44,9%
Ministerio de Cultura	70,3	87,8	13,2	7,8	8,9%
Ministerio de Trabajo, Empleo y Seguridad Social	2.711,9	2.709,4	1.385,5	479,9	17,7%
Ministerio de Salud	540,3	873,4	128,5	110,6	12,7%
Ministerio de Medio Ambiente y Desarrollo Sustentable	191,4	226,0	68,0	64,4	28,5%
Ministerio de Desarrollo Social	31,0	40,7	2,9	2,8	6,9%
TOTAL INVERSIÓN REAL EN ACTIVIDADES	11.995,9	14.986,5	4.686,6	3.196,5	21,3%
TOTAL INVERSIÓN REAL DIRECTA	46.543,7	57.228,1	28.975,1	26.057,2	45,5%

CUADRO C
INVERSIÓN REAL DIRECTA: PROYECTOS DE INVERSIÓN *
AL 30/09/2016

Jur	SAF	Pg	Sp	Py	Ob	Descripcion	Ejec. Financiera acum. al 2015	Crédito inicial 2016	Vigente al 30/09/2016	Devengado al 30/09/2016 (*)	Ejec. Fisica acum. al 2015	Progra mación Inicial 2016	Ejecu tado al 31/03/ 2016	Progra mado Vig. al 30/06/2 016	Ejecu tado al 30/06/ 2016	Ejecu tado 2º trim	Programado Vig. al 30/09/2016	Ejecutado 3º trim	Ejecutado acumulado 2016	
					53	Restauración Integral de Pisos, Solados y de Circulación de Público - Talcahuano 550	0	1.027.000	0	0	0,00	s/i	s/i	s/i	s/i	s/i	s/i	s/i	s/i	
					54	Reparación Integral Terraza del Palacio de Justicia	0	1.690.000	0	0	0,00	s/i	s/i	s/i	s/i	s/i	s/i	s/i	s/i	s/i
				15	Instalación Sistema de Detección de Incendios y Cámaras de Seguridad en el Palacio de Justicia de la Nación	1.631.343	20.000	0	0	98,00	98,00	s/i	s/i	s/i	s/i	s/i	s/i	s/i	s/i	s/i
					51	Instalación Sistema de Detección de Incendios y Cámaras de Seguridad en el Palacio de Justicia de la Nación.	1.631.343	20.000	0	0	98,00	s/i	s/i	s/i	s/i	s/i	s/i	s/i	s/i	s/i
					20	Ampliación Edificio Lavalle 1250 - Oficina de Violencia Doméstica	0	590.000	2.420.000	0	0,00	s/i	s/i	s/i	s/i	s/i	s/i	s/i	s/i	s/i
					51	Ampliación Edificio Lavalle 1250 - Oficina de Violencia Doméstica	0	590.000	2.420.000	0	0,00	s/i	s/i	s/i	s/i	s/i	s/i	s/i	s/i	s/i
					22	Adecuación y Refuncionalización Parcial de la Alcaldía - Palacio de Justicia	358.368	20.000	100.000	0	99,50	s/i	s/i	s/i	s/i	s/i	s/i	s/i	s/i	s/i
					51	Adecuación y Refuncionalización Parcial de la Alcaldía - Palacio de Justicia	358.368	20.000	100.000	0	99,50	s/i	s/i	s/i	s/i	s/i	s/i	s/i	s/i	s/i
					23	Puesta en Valor de Patios de Acceso por Lavalle y Tucumán del Palacio de Justicia	3.819.816	20.000	0	0	100,0	s/i	s/i	s/i	s/i	s/i	s/i	s/i	s/i	s/i
					51	Puesta en Valor de Patios de Acceso por Lavalle y Tucumán del Palacio de Justicia	3.819.816	20.000	0	0	100,0	s/i	s/i	s/i	s/i	s/i	s/i	s/i	s/i	s/i
					24	Instalación de Ventilación de la Alcaldía del Palacio de Justicia de la Nación	2.674.780	20.000	0	0	99,50	s/i	s/i	s/i	s/i	s/i	s/i	s/i	s/i	s/i
					51	Instalación de Ventilación de la Alcaldía del Palacio de Justicia de la Nación	2.674.780	20.000	0	0	99,50	s/i	s/i	s/i	s/i	s/i	s/i	s/i	s/i	s/i
					25	Provisión y Colocación de Carpinterías del Palacio de Justicia	0	2.028.000	0	0	0,00	s/i	s/i	s/i	s/i	s/i	s/i	s/i	s/i	s/i
					51	Provisión y Colocación de Carpinterías del Palacio de Justicia	0	2.028.000	0	0	0,00	s/i	s/i	s/i	s/i	s/i	s/i	s/i	s/i	s/i
					26	Reacondicionamiento Estructural de las Escaleras Interiores N° 7 y N° 9 - Palacio de Justicia	0	2.000.000	11.721.100	9.054.349	0,00	s/i	s/i	s/i	s/i	s/i	s/i	s/i	s/i	s/i
					51	Reacondicionamiento Estructural de las Escaleras Interiores N° 7 y N° 9 - Palacio de Justicia	0	2.000.000	11.721.100	9.054.349	0,00	s/i	s/i	s/i	s/i	s/i	s/i	s/i	s/i	s/i
					27	Refacción de los Patios Interiores del Palacio - Patios 3 y 4	0	890.148	0	0	0,00	s/i	s/i	s/i	s/i	s/i	s/i	s/i	s/i	s/i
					51	Refacción de los Patios Interiores del Palacio - Patios 3 y 4	0	890.148	0	0	0,00	s/i	s/i	s/i	s/i	s/i	s/i	s/i	s/i	s/i
					28	Restauración de Pararrayos Originales - Palacio de Justicia	0	950.000	0	0	0,00	s/i	s/i	s/i	s/i	s/i	s/i	s/i	s/i	s/i
					51	Restauración de Pararrayos Originales - Palacio de Justicia	0	950.000	0	0	0,00	s/i	s/i	s/i	s/i	s/i	s/i	s/i	s/i	s/i
					29	Restauración de Pasillos 4º Piso Sector Sala de Acuerdos y Anexos del Palacio de Justicia	0	676.000	0	0	0,00	s/i	s/i	s/i	s/i	s/i	s/i	s/i	s/i	s/i
					51	Restauración de Pasillos 4º Piso Sector Sala de Acuerdos y Anexos del Palacio de Justicia	0	676.000	0	0	0,00	s/i	s/i	s/i	s/i	s/i	s/i	s/i	s/i	s/i
					30	Reparación del Circuito de Calefacción Central del Palacio de Justicia	4.956.868	20.000	0	0	99,50	s/i	s/i	s/i	s/i	s/i	s/i	s/i	s/i	s/i
					51	Reparación del Circuito de Calefacción Central del Palacio de Justicia	4.956.868	20.000	0	0	99,50	s/i	s/i	s/i	s/i	s/i	s/i	s/i	s/i	s/i
					31	Adecuación Integral para el Edificio Calle Rivadavia 737/767/771	0	3.820.260	0	0	0,00	s/i	s/i	s/i	s/i	s/i	s/i	s/i	s/i	s/i
10					51	Adecuación Integral para el Edificio Calle Rivadavia 737/767/771 Ministerio Público	0	3.820.260	0	0	0,00	s/i	s/i	s/i	s/i	s/i	s/i	s/i	s/i	s/i
	361				17	Defensoría General de la Nación														
					4	Representación, Defensa y Curatela Pública Oficial														
					4	Construcción de Edificio para Defensoría Pública Oficial ante el Juzgado Federal de Primera Instancia de Río Grande - Tierra del	0	5.244.000	5.444.000	5.167.130	0,00	100,00	22,53	100,00	58,02	35,49	100,00	37,00	95,02	
					51	Construcción de Edificio para Defensoría Pública Oficial ante el Juzgado Federal de Primera Instancia de Río Grande - Tierra del	0	5.244.000	5.444.000	5.167.130	0,00	100,00	22,53	100,00	58,02	35,49	100,00	37,00	95,02	
20					51	Presidencia de la Nación														
	301				16	Secretaría General de la Presidencia de la Nación														
					10	Conducción del Poder Ejecutivo Nacional														
					51	Remodelación Casa de Gobierno - Etapa VII	0	34.053.396	24.153.396	1.691.883	0,00	100,00	2,64	100,00	4,96	2,32	100,00	0,00	4,96	
25					51	Remodelación Casa de Gobierno - Etapa VII	0	34.053.396	24.153.396	1.691.883	0,00	100,00	2,64	100,00	4,96	2,32	100,00	0,00	4,96	
					305	Jefatura de Gabinete de Ministros														
					59	Dirección General de Administración - Jefatura de Gabinete														
					1	Acciones del Sistema Federal de Medios y Contenidos Públicos														
					1	Construcción del Centro de Investigación Aplicada a Recursos Digitales "CIARDI" (***)	0	85.000.000	0	0	0,00	0,00	0,00	0,00	0,00	0,00	0,00	0,00	s/i	0,00
					51	Construcción del Centro de Investigación Aplicada a Recursos Digitales "CIARDI" (***)	0	85.000.000	0	0	0,00	0,00	0,00	0,00	0,00	0,00	0,00	0,00	s/i	0,00
30					108	Ministerio del Interior, Obras Públicas y Vivienda														
					16	Instituto Nacional del Agua														
					3	Desarrollo de la Ciencia y Técnica del Agua														
					3	Complejo Edificio Instituto Nacional del Agua	1.703.632	150.000	150.000	0	86,13	13,87	0,00	13,87	0,00	0,00	13,87	0,00	0,00	
					52	Readecuación y Ampliación de Laboratorios de la Sede Central del Instituto Nacional del Agua	1.703.632	150.000	150.000	0	72,48	27,52	0,00	27,52	0,00	0,00	27,52	0,00	0,00	
					4	Readecuación Edilicia y Construcción Data Center para el Sistema de Alerta de la Cuenca del Río San Antonio	0	1.600.000	1.000.000	0	0,00	46,00	0,00	46,00	0,00	0,00	46,00	0,00	0,00	
					51	Readecuación Edilicia y Construcción Data Center para el Sistema de Alerta de la Cuenca del Río San Antonio	0	1.600.000	1.000.000	0	0,00	46,00	0,00	46,00	0,00	0,00	46,00	0,00	0,00	
					5	Ampliación del Centro de Capacitación - Hall Central	0	1.050.000	1.050.000	502.425	0,00	22,00	0,00	22,00	3,00	3,00	22,00	0,00	3,00	

CUADRO C
INVERSIÓN REAL DIRECTA: PROYECTOS DE INVERSIÓN *
AL 30/09/2016

Jur	SAF	Pg	Sp	Py	Ob	Descripcion	Ejec. Financiera acum. al 2015	Crédito inicial 2016	Vigente al 30/09/2016	Devengado al 30/09/2016 (*)	Ejec. Fisica acum. al 2015	Progración Inicial 2016	Ejecutado al 31/03/2016	Programado Vig. al 30/06/2016	Ejecutado al 30/06/2016	Ejecutado 2º trim	Programado Vig. al 30/09/2016	Ejecutado 3º trim	Ejecutado acumulado 2016	
					3	Sistema de Agua Potable y Desagües Cloacales - Etapa III	64.195.989	44.020.583	77.792.204	55.087.473	77,01	22,99	1,90	22,99	7,91	6,01	22,99	15,08	22,99	
					51	Sistema de Agua Potable y Desagües Cloacales - Etapa III	64.195.989	44.020.583	77.792.204	55.087.473	77,01	22,99	1,90	22,99	7,91	6,01	22,99	15,08	22,99	
					4	Sistema de Agua Potable y Desagües Cloacales en la Cuenca Alta Matanza Riachuelo / Partido de Merlo - Etapa IV	0	24.000.000	0	0	0,00	0,00	0,00	0,00	0,00	0,00	0,00	0,00	0,00	
					51	Sistema de Agua Potable y Desagües Cloacales en la Cuenca Alta Matanza Riachuelo / Partido de Merlo - Etapa IV	0	24.000.000	0	0	0,00	0,00	0,00	0,00	0,00	0,00	0,00	0,00	0,00	
					5	Sistema de Agua Potable y Desagües Cloacales en la Cuenca Alta Matanza Riachuelo / Partido de Merlo - Etapa V	0	14.000.000	0	0	0,00	0,00	0,00	0,00	0,00	0,00	0,00	0,00	0,00	
					51	Sistema de Agua Potable y Desagües Cloacales en la Cuenca Alta Matanza Riachuelo / Partido de Merlo - Etapa V	0	14.000.000	0	0	0,00	0,00	0,00	0,00	0,00	0,00	0,00	0,00	0,00	
656					17	Organismo Regulador de Seguridad de Presas Control de Seguridad de Presas														
					2	Puesta en Valor Edilicia de la Regional Comahue	0	1.325.000	0	0	0,00	100,00	0,00	100,00	0,00	0,00	100,00	0,00	0,00	
					51	Puesta en Valor Edilicia de la Regional Comahue	0	1.325.000	0	0	0,00	100,00	0,00	100,00	0,00	0,00	100,00	0,00	0,00	
					4	Puesta en Valor Edilicia de la Regional Cuyo Centro	0	1.325.000	0	0	0,00	100,00	0,00	100,00	0,00	0,00	100,00	0,00	0,00	
					51	Puesta en Valor Edilicia de la Regional Cuyo Centro	0	1.325.000	0	0	0,00	100,00	0,00	100,00	0,00	0,00	100,00	0,00	0,00	
					5	Refacción de la Infraestructura Edilicia de la Sede Central	0	2.650.000	0	0	s/í	s/í	s/í	s/í	s/í	s/í	s/í	s/í	0,00	0,00
					51	Refacción de la Infraestructura Edilicia de la Sede Central	0	2.650.000	0	0	s/í	s/í	s/í	s/í	s/í	s/í	s/í	s/í	0,00	0,00
325						Ministerio del Interior, Obras Públicas y Vivienda (Gastos Propios)														
					26	Conservación y Custodia de los Documentos de la Nación														
					3	Construcción Nueva Sede del Archivo General de la Nación	13.757.860	88.600.000	79.100.000	0	0,80	39,37	0,00	39,37	0,00	0,00	39,37	0,00	0,00	
					51	Construcción Nueva Sede del Archivo General de la Nación	13.757.860	88.600.000	79.100.000	0	1,10	39,37	0,00	39,37	0,00	0,00	39,37	0,00	0,00	
65						Ejecución de Obras de Arquitectura														
					1	Restauración de Monumentos Históricos	39.722.618	25.780.000	25.780.000	2.157.826	48,16	25,58	0,00	25,58	0,00	0,00	25,58	2,16	2,16	
					51	Restauración de Monumentos Históricos	39.722.618	25.780.000	25.780.000	2.157.826	48,16	25,58	0,00	25,58	0,00	0,00	25,58	2,16	2,16	
					2	Construcción, Conservación y Reciclaje de Edificios Fiscales	43.206.569	2.240.000	2.240.000	0	100,00	0,00	0,00	0,00	0,00	0,00	0,00	0,00	0,00	
					51	Construcción, Conservación y Reciclaje de Edificios Fiscales	43.206.569	2.240.000	2.240.000	0	100,00	0,00	0,00	0,00	0,00	0,00	0,00	0,00	0,00	
					7	CERIDE - Obras Complementarias Etapa II	19.482.977	5.245.000	5.245.000	0	100,00	0,00	0,00	0,00	0,00	0,00	0,00	0,00	0,00	
					51	CERIDE - Obras Complementarias Etapa II	19.482.977	5.245.000	5.245.000	0	100,00	0,00	0,00	0,00	0,00	0,00	0,00	0,00	0,00	
					20	Hospital Interzonal El Cruce, Florencio Varela	135.012.274	3.208.000	3.208.000	0	100,00	0,00	0,00	0,00	0,00	0,00	0,00	0,00	0,00	
					51	Hospital Interzonal El Cruce, Florencio Varela	135.012.274	3.208.000	3.208.000	0	100,00	0,00	0,00	0,00	0,00	0,00	0,00	0,00	0,00	
					21	Restauración y Puesta en Valor Basílica Nuestra Señora de Lu	25.723.439	3.500.000	3.500.000	0	100,00	0,00	0,00	0,00	0,00	0,00	0,00	0,00	0,00	
					51	Restauración y Puesta en Valor Basílica Nuestra Señora de Lu	25.723.439	3.500.000	3.500.000	0	100,00	0,00	0,00	0,00	0,00	0,00	0,00	0,00	0,00	
					24	Refacción Edificio Auditoría General de la Nación - Etapa II	54.564.234	2.000.000	2.000.000	0	100,00	0,00	0,00	0,00	0,00	0,00	0,00	0,00	0,00	
					51	Refacción Edificio Auditoría General de la Nación - Etapa II	54.564.234	2.000.000	2.000.000	0	100,00	0,00	0,00	0,00	0,00	0,00	0,00	0,00	0,00	
					30	Refuncionalización Hospital Nacional Profesor Alejandro Posadas	384.722.393	20.610.000	82.610.000	50.608.958	100,00	0,00	0,00	0,00	0,00	0,00	0,00	0,00	0,00	
					51	Refuncionalización Hospital Nacional Profesor Alejandro Posadas	384.722.393	20.610.000	82.610.000	50.608.958	100,00	0,00	0,00	0,00	0,00	0,00	0,00	0,00	0,00	
					33	Restauración del Interior, Edificios Anexos y Espacios Exteriores de la Basílica Nuestra Señora de Luján - Etapa II	101.202.750	23.140.000	86.140.000	23.240.138	88,30	11,70	0,56	11,70	1,52	0,96	11,70	1,45	2,97	
					51	Restauración del Interior, Edificios Anexos y Espacios Exteriores de la Basílica Nuestra Señora de Luján - Etapa II	101.202.750	23.140.000	86.140.000	23.240.138	88,30	11,70	0,56	11,70	1,52	0,96	11,70	1,45	2,97	
					34	Construcción, Conservación y Reciclaje de Edificios Fiscales	332.989.938	1.510.000	1.510.000	0	100,00	0,00	0,00	0,00	0,00	0,00	0,00	0,00	0,00	
					51	Edificios Fiscales "Etapa II" - Ciudad de Buenos Aires	332.989.938	1.510.000	1.510.000	0	100,00	0,00	0,00	0,00	0,00	0,00	0,00	0,00	0,00	
					36	Reubicación Compañía Guardacostas - Prefectura Naval Argentina	55.770.141	2.100.000	2.100.000	0	100,00	0,00	0,00	0,00	0,00	0,00	0,00	0,00	0,00	
					51	Reubicación Compañía Guardacostas - Prefectura Naval Argentina	55.770.141	2.100.000	2.100.000	0	100,00	0,00	0,00	0,00	0,00	0,00	0,00	0,00	0,00	
					37	Centro Cultural del Bicentenario en el Edificio del Palacio	2.533.306.604	105.020.000	105.020.000	41.254.262	100,00	0,00	0,00	0,00	0,00	0,00	0,00	0,00	0,00	
					0	Centro Cultural del Bicentenario en el Edificio del Palacio	23.034.634	20.000	20.000	0		s/í	s/í				s/í			
					51	Centro Cultural del Bicentenario en el Edificio del Palacio	2.510.271.970	105.000.000	105.000.000	41.254.262	100,00	0,00	0,00	0,00	0,00	0,00	0,00	0,00	0,00	
					46	Refacción Edificio de Canal 7	25.226.192	15.000.000	15.000.000	0	98,57	1,43	0,00	1,43	0,00	0,00	1,43	0,00	0,00	
					51	Refacción Edificio de Canal 7	25.226.192	15.000.000	15.000.000	0	98,57	1,43	0,00	1,43	0,00	0,00	1,43	0,00	0,00	
					48	Construcción, Refacción y Reciclaje de Edificios Fiscales - Etapa III	167.401.292	35.560.000	35.560.000	4.392.401	80,47	19,00	0,03	19,00	0,03	0,00	19,00	0,00	0,03	
					51	Construcción, Refacción y Reciclaje de Edificios Fiscales - Etapa III	167.401.292	35.560.000	35.560.000	4.392.401	80,47	19,00	0,03	19,00	0,03	0,00	19,00	0,00	0,03	
					49	Remodelación Hospital Roffo y Construcción del Instituto Nacional de Cáncer	18.674.325	990.000	990.000	0	0,00	0,00	0,00	0,00	0,00	0,00	0,00	0,00	0,00	
					51	Remodelación Hospital Roffo y Construcción del Instituto Nacional de Cáncer	18.674.325	990.000	990.000	0	0,00	0,00	0,00	0,00	0,00	0,00	0,00	0,00	0,00	
					51	Construcción Torre Única de Telecomunicaciones del Área Metropolitana de Buenos Aires	47.970.000	100.010.000	37.010.000	0	0,00	2,09	0,00	2,09	0,00	0,00	2,09	0,00	0,00	
					51	Construcción Torre Única de Telecomunicaciones del Área Metropolitana de Buenos Aires	47.970.000	100.010.000	37.010.000	0	0,00	2,09	0,00	2,09	0,00	0,00	2,09	0,00	0,00	
					54	Centro de Interpretación de la Manzana de las Luces, Patrimonio Jesuítico y Construcción del Edificio Sede de la CNMM y LH	0	38.000.000	38.000.000	0	0,00	19,54	0,00	19,54	0,00	0,00	19,54	0,00	0,00	
					51	Centro de Interpretación de la Manzana de las Luces, Patrimonio Jesuítico y Construcción del Edificio Sede de la CNMM y LH	0	38.000.000	38.000.000	0	0,00	19,54	0,00	19,54	0,00	0,00	19,54	0,00	0,00	

CUADRO C
INVERSIÓN REAL DIRECTA: PROYECTOS DE INVERSIÓN *
AL 30/09/2016

Jur	SAF	Pg	Sp	Py	Ob	Descripcion	Ejec. Financiera acum. al 2015	Crédito inicial 2016	Vigente al 30/09/2016	Devengado al 30/09/2016 (*)	Ejec. Fisica acum. al 2015	Progración Inicial 2016	Ejecutado al 31/03/2016	Programado Vig. al 30/06/2016	Ejecutado al 30/06/2016	Ejecutado 2º trim	Programado Vig. al 30/09/2016	Ejecutado 3º trim	Ejecutado acumulado 2016
				57		Refuncionalización Integral del Complejo Médico de la Policía Federal Argentina - Churrucua-Visca - Etapa I	14.818.706	3.000.000	3.000.000	0	99,13	0,87	0,00	0,87	0,00	0,00	0,87	s/i	0,00
				51		Refuncionalización Integral del Complejo Médico de la Policía Federal Argentina - Churrucua-Visca - Etapa I	14.818.706	3.000.000	3.000.000	0	99,13	0,87	0,00	0,87	0,00	0,00	0,87	s/i	0,00
				59		Refuncionalización Canal 7 - Televisión Pública - Etapa II	0	4.500.000	4.500.000	0	0,00	9,47	0,00	9,47	0,00	0,00	9,47	s/i	0,00
				51		Refuncionalización Canal 7 - Televisión Pública - Etapa II	0	4.500.000	4.500.000	0	0,00	9,47	0,00	9,47	0,00	0,00	9,47	s/i	0,00
				60		Refuncionalización Integral Hospital Churrucua - Etapa II	0	1.000.000	1.000.000	0	0,00	0,67	0,00	0,67	0,00	0,00	0,67	0	0,00
				51		Refuncionalización Integral Hospital Churrucua - Etapa II	0	1.000.000	1.000.000	0	0,00	0,67	0,00	0,67	0,00	0,00	0,67	0	0,00
				61		Restauración y Puesta en Valor del Edificio del Bautisterio de la Basílica Nuestra Señora de Luján	2.787.012	70.117.307	70.117.307	6.524.742	1,99	33,82	0,95	33,82	0,95	0,00	33,82	3,96	4,91
				51		Restauración y Puesta en Valor del Edificio del Bautisterio de la Basílica Nuestra Señora de Luján	2.787.012	70.117.307	70.117.307	6.524.742	1,99	33,82	0,95	33,82	0,95	0,00	33,82	3,96	4,91
				62		Restauración y Puesta en Valor del Conjunto Edificio Instituto Saturnino Unzué - Mar del Plata	0	15.000.000	15.000.000	0	0,00	3,09	0,00	3,09	0,00	0,00	3,09	0,00	0,00
				51		Restauración y Puesta en Valor del Conjunto Edificio Instituto Saturnino Unzué - Mar del Plata	0	15.000.000	15.000.000	0	0,00	3,09	0,00	3,09	0,00	0,00	3,09	0,00	0,00
				63		Restauración y Puesta en Valor de Monumentos Históricos Nacionales - Etapa II	0	15.500.000	15.500.000	0	0,00	5,17	0,00	5,17	0,00	0,00	5,17	0,00	0,00
				51		Restauración y Puesta en Valor de Monumentos Históricos Nacionales - Etapa II	0	15.500.000	15.500.000	0	0,00	5,17	0,00	5,17	0,00	0,00	5,17	0,00	0,00
				64		Construcción y Refacción de Edificios Fiscales - Etapa IV	0	31.150.000	31.150.000	0	0,00	10,38	0,00	10,38	0,00	0,00	10,38	s/i	0,00
				51		Construcción y Refacción de Edificios Fiscales - Etapa IV	0	31.150.000	31.150.000	0	0,00	10,38	0,00	10,38	0,00	0,00	10,38	s/i	0,00
				66		Construcción Complejo Crescencia Boado de Garrigos	0	70.000.000	70.000.000	0	0,00	60,02	0,00	60,02	0,00	0,00	60,02	0,00	0,00
				51		Construcción Complejo Crescencia Boado de Garrigos	0	70.000.000	70.000.000	0	0,00	60,02	0,00	60,02	0,00	0,00	60,02	0,00	0,00
				67		Construcción y Equipamiento del Plan Director 2º Etapa Hospital Dr. Alejandro Posadas	0	191.102.720	191.102.720	0	0,00	12,54	0,00	12,54	0,00	0,00	12,54	0,00	0,00
				51		Construcción y Equipamiento del Plan Director 2º Etapa Hospital Dr. Alejandro Posadas	0	191.102.720	191.102.720	0	0,00	12,54	0,00	12,54	0,00	0,00	12,54	0,00	0,00
				68		Restauración y Puesta en Valor de la Iglesia Catedral Nuestra Señora de las Mercedes	0	29.800.000	29.800.000	0	0,00	12,05	0,00	12,05	0,00	0,00	12,05	0,00	0,00
				51		Restauración y Puesta en Valor de la Iglesia Catedral Nuestra Señora de las Mercedes	0	29.800.000	29.800.000	0	0,00	12,05	0,00	12,05	0,00	0,00	12,05	0,00	0,00
				69		Construcción Hospital Materno Infantil de Alta Complejidad en Río Gallegos	0	259.646.973	86.597.221	0	0,00	44,03	0,00	44,03	0,00	0,00	44,03	0,00	0,00
				51		Construcción Hospital Materno Infantil de Alta Complejidad en Río Gallegos	0	259.646.973	86.597.221	0	0,00	44,03	0,00	44,03	0,00	0,00	44,03	0,00	0,00
				70		Restauración Integral de la Iglesia San Pedro Telmo	0	15.720.000	15.720.000	0	0,00	26,13	0,00	26,13	0,00	0,00	26,13	0,00	0,00
				51		Restauración Integral de la Iglesia San Pedro Telmo	0	15.720.000	15.720.000	0	0,00	26,13	0,00	26,13	0,00	0,00	26,13	0,00	0,00
				71		Restauración Integral de la Iglesia San Francisco	0	19.450.000	19.450.000	0	0,00	20,62	0,00	20,62	0,00	0,00	20,62	0,00	0,00
				51		Restauración Integral de la Iglesia San Francisco	0	19.450.000	19.450.000	0	0,00	20,62	0,00	20,62	0,00	0,00	20,62	0,00	0,00
				72		Construcción Complejo Fronterizo Pino Hachado	0	2.000.000	2.000.000	0	0,00	3,15	0,00	3,15	0,00	0,00	3,15	0,00	0,00
				51		Construcción Complejo Fronterizo Pino Hachado	0	2.000.000	2.000.000	0	0,00	3,15	0,00	3,15	0,00	0,00	3,15	0,00	0,00
				73		Ampliación y Refuncionalización del Hospital Zonal de Agudos Blas L. Dubarry - Mercedes - Buenos Aires	0	134.000.000	134.000.000	0	0,00	89,93	0,00	89,93	0,00	0,00	89,93	0,00	0,00
				51		Ampliación y Refuncionalización del Hospital Zonal de Agudos Blas L. Dubarry - Mercedes - Buenos Aires	0	134.000.000	134.000.000	0	0,00	89,93	0,00	89,93	0,00	0,00	89,93	0,00	0,00
				74		Construcción Centro de Rehabilitación Regional Integral y Geriatrico de Río Gallegos	0	180.000.000	0	0	0,00	75,00	0,00	75,00	0,00	0,00	75,00	0,00	0,00
				51		Construcción Centro de Rehabilitación Regional Integral y Geriatrico de Río Gallegos	0	180.000.000	0	0	0,00	75,00	0,00	75,00	0,00	0,00	75,00	0,00	0,00
				75		Construcción Centro de Diagnóstico por Imágenes - Río Gallegos	0	50.000.000	0	0	0,00	66,67	0,00	66,67	0,00	0,00	66,67	0,00	0,00
				51		Construcción Centro de Diagnóstico por Imágenes - Río Gallegos	0	50.000.000	0	0	0,00	66,67	0,00	66,67	0,00	0,00	66,67	0,00	0,00
				76		Construcción Hospital Los Antiguos - Provincia de Santa Cruz	0	40.000.000	20.000.000	0	0,00	20,00	0,00	20,00	0,00	0,00	20,00	0,00	0,00
				51		Construcción Hospital Los Antiguos - Provincia de Santa Cruz	0	40.000.000	20.000.000	0	0,00	20,00	0,00	20,00	0,00	0,00	20,00	0,00	0,00
66				2		Ampliación Red Nacional de Estaciones Sismológicas Etapa II	2.123.324	2.035.000	2.335.000	712.298	50,80	49,20	1,03	49,20	6,62	5,59	49,20	9,30	15,92
				51		Ampliación Red Nacional de Estaciones Sismológicas Etapa II	2.123.324	2.035.000	2.335.000	712.298	50,80	49,20	1,03	49,20	6,62	5,59	49,20	9,30	15,92
72						Formulación, Programación, Ejecución y Control de Obras Públicas													
				13		Escuela Nacional de Náutica	13.158.159	200.000	200.000	0	100,00	0,00	0,00	0,00	0,00	0,00	0,00	0,00	0,00
				51		Escuela Nacional de Náutica	13.158.159	200.000	200.000	0	100,00	0,00	0,00	0,00	0,00	0,00	0,00	0,00	0,00
73						Recursos Hídricos													
				44		Ampliación y Mejoramiento de la Red Hidrológica Nacional	201.820.549	50.000	54.525.000	35.362.642	73,74	10,00	2,50	10,00	5,00	2,50	10,00	2,50	7,50
				51		Ampliación y Mejoramiento de la Red Hidrológica Nacional	201.820.549	50.000	54.525.000	35.362.642	73,74	10,00	2,50	10,00	5,00	2,50	10,00	2,50	7,50
				45		Construcción de 10 Radares Meteorológicos Argentinos	94.813.123	62.100.000	102.100.000	67.446.476	48,72	40,60	10,15	40,60	20,30	10,15	40,60	10,15	30,45
				51		Construcción de 10 Radares Meteorológicos Argentinos	94.813.123	62.100.000	102.100.000	67.446.476	48,72	40,60	10,15	40,60	20,30	10,15	40,60	10,15	30,45
				46		Aprovechamiento Hidroeléctricos del Río Santa Cruz - Néstor Kirchner - Gobernador Cepernic (CDB N° 201401)	0	9.720.050.000	9.720.050.000	0	3,03	14,85	3,50	14,85	4,39	0,89	14,85	0,00	4,39
				51		Aprovechamiento Hidroeléctricos del Río Santa Cruz - Néstor Kirchner - Gobernador Cepernic(CDB N° 201401)	0	9.720.050.000	9.720.050.000	0	3,03	14,85	3,50	14,85	4,39	0,89	14,85	0,00	4,39
				47		Aprovechamiento Multipropósito Chihuido I	0	11.000.050.000	10.639.648.000	0	0,00	9,09	0,00	9,09	0,00	0,00	9,09	0,00	0,00

CUADRO C
INVERSIÓN REAL DIRECTA: PROYECTOS DE INVERSIÓN *
AL 30/09/2016

Jur	SAF	Pg	Sp	Py	Ob	Descripcion	Ejec. Financiera acum. al 2015	Crédito inicial 2016	Vigente al 30/09/2016	Devengado al 30/09/2016 (*)	Ejec. Fisica acum. al 2015	Progración Inicial 2016	Ejecutado al 31/03/2016	Programado Vig. al 30/06/2016	Ejecutado al 30/06/2016	Ejecutado 2º trim	Programado Vig. al 30/09/2016	Ejecutado 3º trim	Ejecutado acumulado 2016																							
41	326	28			51	Construcción del Centro Penitenciario Federal de Corrientes - Corrientes, Provincia de Corrientes	0	100.000	100.000	0	0,00	0,00	0,00	0,00	0,00	0,00	0,00	0,00	0,00	0,00																						
					20	Construcción del Centro Penitenciario Federal de Misiones - Posadas, Provincia de Misiones	0	100.000	100.000	0	0,00	0,00	0,00	0,00	0,00	0,00	0,00	0,00	0,00	0,00	0,00	0,00	0,00																			
					51	Construcción del Centro Penitenciario Federal de Misiones - Posadas, Provincia de Misiones	0	100.000	100.000	0	0,00	0,00	0,00	0,00	0,00	0,00	0,00	0,00	0,00	0,00	0,00	0,00	0,00	0,00																		
					4	Ministerio de Seguridad Policía Federal Argentina Seguridad Federal Construcción Laboratorio Policía Científica - Policía Federal Argentina	0	7.000.000	7.000.000	0	0,00	31,00	0,00	31,00	0,00	0,00	31,00	0,00	0,00	0,00	0,00	31,00	0,00	0,00																		
					51	Construcción Laboratorio Policía Científica - Policía Federal Argentina	0	7.000.000	7.000.000	0	0,00	31,00	0,00	31,00	0,00	0,00	31,00	0,00	0,00	0,00	0,00	31,00	0,00	0,00																		
					5	Puesta en Valor Área de Detenidos y de la Armería de la División Sarmiento	0	730.000	730.000	0	0,00	100,00	0,00	100,00	0,00	0,00	100,00	0,00	0,00	0,00	0,00	100,00	0,00	0,00																		
					51	Puesta en Valor Área de Detenidos y de la Armería de la División Sarmiento	0	730.000	730.000	0	0,00	100,00	0,00	100,00	0,00	0,00	100,00	0,00	0,00	0,00	0,00	100,00	0,00	0,00																		
		48	Construcción de Viviendas Estatales de Tránsito para Uso y Habitación del Personal en Actividad de la P.F.A. - CABA	0	500.000	500.000	0	0,00	6,00	0,00	6,00	0,00	0,00	6,00	0,00	0,00	0,00	0,00	6,00	0,00	0,00																					
		51	Construcción de Viviendas Estatales de Tránsito para Uso y Habitación del Personal en Actividad de la P.F.A. - CABA	0	500.000	500.000	0	0,00	6,00	0,00	6,00	0,00	0,00	6,00	0,00	0,00	0,00	0,00	6,00	0,00	0,00																					
		62	Construcción Nueva Sede Delegación Puerto Iguazú - Provincia de Misiones	0	1.760.000	1.760.000	0	0,00	35,00	0,00	35,00	0,00	0,00	35,00	0,00	0,00	0,00	0,00	35,00	0,00	0,00																					
		51	Construcción Nueva Sede Delegación Puerto Iguazú - Provincia de Misiones	0	1.760.000	1.760.000	0	0,00	35,00	0,00	35,00	0,00	0,00	35,00	0,00	0,00	0,00	0,00	35,00	0,00	0,00																					
		29					34	Seguridad Metropolitana Remodelación Edificio Sarmiento 3669 (Ex-Comisaría 9)	0	320.000	320.000	0	0,00	8,00	0,00	8,00	0,00	0,00	0,00	8,00	0,00	0,00																				
		51					Remodelación Edificio Sarmiento 3669 (Ex-Comisaría 9)	0	320.000	320.000	0	0,00	8,00	0,00	8,00	0,00	8,00	0,00	0,00	0,00	8,00	0,00	0,00																			
		54					Construcción e Instalación de Elevador en la División Alcaldía de la Superintendencia de Investigaciones Federales	0	605.000	605.000	0	0,00	100,00	0,00	100,00	0,00	0,00	100,00	0,00	0,00	0,00	100,00	0,00	0,00																		
	51	Construcción e Instalación de Elevador en la División Alcaldía de la Superintendencia de Investigaciones Federales					0	605.000	605.000	0	0,00	100,00	0,00	100,00	0,00	0,00	100,00	0,00	0,00	0,00	100,00	0,00	0,00																			
	375	41				61	Construcción de Hangar en Aeropuerto San Fernando	0	4.886.100	4.886.100	0	0,00	60,00	0,00	60,00	0,00	0,00	0,00	0,00	60,00	0,00	0,00																				
						51	Construcción de Hangar en Aeropuerto San Fernando	0	4.886.100	4.886.100	0	0,00	60,00	0,00	60,00	0,00	0,00	60,00	0,00	0,00	60,00	0,00	0,00																			
						2	Gendarmería Nacional Formación y Capacitación de la Gendarmería Nacional Ampliación Centro de Capacitación de Montaña Villa Cerro Catedral	0	2.375.000	2.375.000	0	0,00	30,00	0,00	30,00	0,00	0,00	30,00	0,00	0,00	0,00	30,00	0,00	0,00																		
						51	Escuadrón 34 - Bariloche Ampliación Centro de Capacitación de Montaña Villa Cerro Catedral	0	2.375.000	2.375.000	0	0,00	30,00	0,00	30,00	0,00	0,00	30,00	0,00	0,00	0,00	30,00	0,00	0,00																		
						42																																				
						1																				Asistencia Sanitaria de la Gendarmería Nacional Construcción Hospital de Día	4.850.000	15.694.056	8.329.056	0	0,00	37,50	0,00	37,50	0,00	0,00	37,50	0,00	0,00	37,50	0,00	0,00
						51																				Construcción Hospital de Día	4.850.000	15.694.056	8.329.056	0	0,00	37,50	0,00	37,50	0,00	0,00	37,50	0,00	0,00	37,50	0,00	0,00
		2																																								
		51																					Construcción Pabellón Sanidad en la Escuela de Gendarmería Nacional "General Martín de Güemes" -	0	3.400.000	12.000.000	0	0,00	42,50	0,00	42,50	0,00	0,00	42,50	0,00	0,00	42,50	0,00	0,00			
		51	Construcción Pabellón Sanidad en la Escuela de Gendarmería Nacional "General Martín de Güemes" -	0	3.400.000	12.000.000	0	0,00	42,50	0,00	42,50	0,00	0,00	42,50	0,00	0,00	0,00	0,00	42,50	0,00	0,00																					
		3																																								
		51																					Construcción Pabellón Sanidad en la Región I - Campo de Mayo	0	14.875.000	13.640.000	0	0,00	42,50	0,00	42,50	0,00	0,00	42,50	0,00	0,00	42,50	0,00	0,00			
		48																																								
51		Construcción Pabellón Sanidad en la Región I - Campo de Mayo																					0	14.875.000	13.640.000	0	0,00	42,50	0,00	42,50	0,00	0,00	42,50	0,00	0,00	42,50	0,00	0,00				
3																																										
51																					Seguridad en Fronteras Construcción 10 Viviendas para Barrios Militares del Escuadrón 13 Iguazú - Provincia de Misiones	0	2.100.000	0	0	0,00	50,00	0,00	50,00	0,00	0,00	50,00	0,00	0,00	0,00	50,00	0,00	0,00				
49																																										
51																					Construcción 10 Viviendas para Barrios Militares del Escuadrón 13 Iguazú - Provincia de Misiones	0	2.100.000	0	0	0,00	50,00	0,00	50,00	0,00	0,00	50,00	0,00	0,00	50,00	0,00	0,00					
2																																										
51																					Operaciones Complementarias de Seguridad Interior Construcción Pabellón, Guardia y Jefatura para Destacamento Móvil - Esteban Echeverría Ezeiza	1.071.463	10.280.037	0	0	5,75	81,25	0,00	81,25	0,00	0,00	81,25	0,00	0,00	0,00	81,25	0,00	0,00				
51	Construcción Pabellón, Guardia y Jefatura para Destacamento Móvil - Esteban Echeverría Ezeiza	1.071.463	10.280.037	0	0	5,75	81,25	0,00	81,25	0,00	0,00	81,25	0,00	0,00	0,00	0,00	81,25	0,00	0,00																							
3																																										
51																					Construcción Alojamiento de Suboficiales Superiores en Agrupación Metropolitana Campo de Mayo	0	4.125.000	18.139.314	2.148.186	0,00	32,50	0,00	32,50	0,00	0,00	32,50	0,00	0,00	32,50	34,94	34,94					
51	Construcción Alojamiento de Suboficiales Superiores en Agrupación Metropolitana Campo de Mayo	0	4.125.000	18.139.314	2.148.186	0,00	32,50	0,00	32,50	0,00	0,00	32,50	0,00	0,00	0,00	0,00	32,50	34,94	34,94																							
4																																										
51																					Construcción Alojamiento de Suboficiales Subalternos en Agrupación Metropolitana Campo de Mayo (Edificio II)	0	3.375.000	16.139.313	0	0,00	26,50	0,00	26,50	0,00	0,00	26,50	0,00	0,00	26,50	0,00	0,00					
51	Construcción Alojamiento de Suboficiales Subalternos en Agrupación Metropolitana Campo de Mayo (Edificio II)	0	3.375.000	16.139.313	0	0,00	26,50	0,00	26,50	0,00	0,00	26,50	0,00	0,00	0,00	0,00	26,50	0,00	0,00																							
5																																										
51																					Construcción Alojamiento de Gendarmes en Agrupación Metropolitana Campo de Mayo	0	4.125.000	0	0	0,00	32,50	0,00	32,50	0,00	0,00	32,50	0,00	0,00	0,00	32,50	0,00	0,00				
51	Construcción Alojamiento de Gendarmes en Agrupación Metropolitana Campo de Mayo	0	4.125.000	0	0	0,00	32,50	0,00	32,50	0,00	0,00	32,50	0,00	0,00	0,00	0,00	32,50	0,00	0,00																							
6																																										
51																					Construcción Alojamiento Móvil I	0	5.525.000	0	0	0,00	42,50	0,00	42,50	0,00	0,00	42,50	0,00	0,00	0,00	42,50	0,00	0,00				
51	Construcción Alojamiento Móvil I	0	5.525.000	0	0	0,00	42,50	0,00	42,50	0,00	0,00	42,50	0,00	0,00	0,00	0,00	42,50	0,00	0,00																							

CUADRO C
INVERSIÓN REAL DIRECTA: PROYECTOS DE INVERSIÓN *
AL 30/09/2016

Jur	SAF	Pg	Sp	Py	Ob	Descripción	Ejec. Financiera acum. al 2015	Crédito inicial 2016	Vigente al 30/09/2016	Devengado al 30/09/2016 (*)	Ejec. Física acum. al 2015	Progr. Inicial 2016	Ejecutado al 31/03/2016	Progr. Vig. al 30/06/2016	Ejecutado al 30/06/2016	Ejecutado 2º trim	Programado Vig. al 30/09/2016	Ejecutado 3º trim	Ejecutado acumulado 2016
					7	Construcción Alojamiento Móvil II - Rosario	0	19.125.000	0	0	0,00	42,50	0,00	42,50	0,00	0,00	42,50	0,00	0,00
					51	Construcción Alojamiento Móvil II - Rosario	0	19.125.000	0	0	0,00	42,50	0,00	42,50	0,00	0,00	42,50	0,00	0,00
				8	Construcción Alojamiento Región I - Predio " El Triángulo"	0	5.525.000	0	0	0	0,00	42,50	0,00	42,50	0,00	0,00	42,50	0,00	0,00
				51	Construcción Alojamiento Región I - Predio " El Triángulo"	0	5.525.000	0	0	0	0,00	42,50	0,00	42,50	0,00	0,00	42,50	0,00	0,00
380						Prefectura Naval Argentina													
						Policía de Seguridad de la Navegación													
					8	Construcción Edificio Sede Prefectura San Martín de los Andes - Etapa II	713.940	4.283.643	6.425.643	1.006.852	0,00	100,00	12,15	100,00	16,16	4,01	100,00	0,00	16,16
					51	Construcción Edificio Sede Prefectura San Martín de los Andes - Etapa II	713.940	4.283.643	6.425.643	1.006.852	0,00	100,00	12,15	100,00	16,16	4,01	100,00	0,00	16,16
					12	Repotenciación de Guardacostas Marítimos	80.000.000	90.000.000	10.000.000	8.000.000	54,00	26,00	0,00	26,00	5,00	5,00	27,00	0,00	5,00
					52	Actualización Equipamiento Guardacosta "Mantilla y Pr. Figue"	80.000.000	0	10.000.000	8.000.000	85,00	s/i	s/i	s/i	15,00	15,00	15,00	0,00	15,00
					53	Actualización Equipamiento Guardacosta "Azopardo y Thompson"	0	90.000.000	0	0	0,00	60,00	0,00	60,00	0,00	0,00	60,00	0,00	0,00
					16	Ampliación Edificio Prefectura Usuahía	0	7.864.000	40.656	0	0,00	19,00	0,00	19,00	0,00	0,00	19,00	0,00	0,00
					51	Ampliación Edificio Prefectura Usuahía	0	7.864.000	40.656	0	0,00	19,00	0,00	19,00	0,00	0,00	19,00	0,00	0,00
					17	Construcción Hangar Estación Aérea Mar del Plata	0	25.604.927	22.771.724	0	0,00	32,00	0,00	32,00	0,00	0,00	32,00	0,00	0,00
					51	Construcción Hangar Estación Aérea Mar del Plata	0	25.604.927	22.771.724	0	0,00	32,00	0,00	32,00	0,00	0,00	32,00	0,00	0,00
					21	Construcción de Galpones para el Almacenamiento de Repuestos para los Guardacostas de la Institución	0	10.344.543	10.344.543	0	0,00	37,00	0,00	37,00	0,00	0,00	37,00	0,00	0,00
					51	Construcción de Galpones para el Almacenamiento de Repuestos para los Guardacostas de la Institución	0	10.344.543	10.344.543	0	0,00	37,00	0,00	37,00	0,00	0,00	37,00	0,00	0,00
					22	Construcción de la Prefectura de Zona Lacustre y del Comahue	2.878.517	21.588.880	25.906.657	11.107.001	25,00	75,00	18,65	75,00	30,07	11,42	75,00	18,83	48,90
					51	Construcción de la Prefectura de Zona Lacustre y del Comahue	2.878.517	21.588.880	25.906.657	11.107.001	25,00	75,00	18,65	75,00	30,07	11,42	75,00	18,83	48,90
					26	Construcción Contrase Comodoro Rivadavia	0	5.000.000	5.000.000	0	0,00	23,00	0,00	23,00	0,00	0,00	23,00	0,00	0,00
					51	Construcción Contrase Comodoro Rivadavia	0	5.000.000	5.000.000	0	0,00	23,00	0,00	23,00	0,00	0,00	23,00	0,00	0,00
					27	Construcción Prefectura Arroyo Seco	0	6.000.000	0	0	0,00	80,00	0,00	80,00	0,00	0,00	80,00	0,00	0,00
					51	Construcción Prefectura Arroyo Seco	0	6.000.000	0	0	0,00	80,00	0,00	80,00	0,00	0,00	80,00	0,00	0,00
37						Formación y Capacitación Profesional de la Prefectura Naval Argentina													
					5	Reconstrucción del Alojamiento Destinado al Personal de Aspirantes Sector "C" del Departamento Académico de los Institutos de Fo	7.068.267	14.682.366	18.049.388	13.037.047	21,35	78,65	18,27	78,65	40,59	22,32	78,65	17,89	58,48
					51	Reconstrucción del Alojamiento Destinado al Personal de Aspirantes Sector "C" del Departamento Académico de los Institutos de Fo	7.068.267	14.682.366	18.049.388	13.037.047	21,35	78,65	18,27	78,65	40,59	22,32	78,65	17,89	58,48
382						Policía de Seguridad Aeroportuaria													
						Actividades Centrales													
					8	Reparación Integral de la Cubierta del Edificio Teatro - Auditorio y Oficinas Aledañas - Barrio Uno	0	13.000.000	5.570.779	0	0,00	100,00	0,00	100,00	0,00	0,00	100,00	0,00	0,00
					51	Reparación Integral de la Cubierta del Edificio Teatro - Auditorio y Oficinas Aledañas - Barrio Uno	0	13.000.000	5.570.779	0	0,00	100,00	0,00	100,00	0,00	0,00	100,00	0,00	0,00
					9	Construcción Camino Peatonal e Iluminación Exterior del Predio del Instituto de Formación Ezeiza	0	3.114.044	3.114.044	0	0,00	100,00	0,00	100,00	0,00	0,00	100,00	0,00	0,00
					51	Construcción Camino Peatonal e Iluminación Exterior del Predio del Instituto de Formación Ezeiza	0	3.114.044	3.114.044	0	0,00	100,00	0,00	100,00	0,00	0,00	100,00	0,00	0,00
					10	Construcción Estacionamiento en el Predio del Instituto de Formación Ezeiza	0	5.000.000	3.430.400	0	0,00	40,00	0,00	40,00	0,00	0,00	40,00	0,00	0,00
					51	Construcción Estacionamiento en el Predio del Instituto de Formación Ezeiza	0	5.000.000	3.430.400	0	0,00	40,00	0,00	40,00	0,00	0,00	40,00	0,00	0,00
					11	Construcción Estacionamiento y Playón de Descarga Ala Derecha Edificio Ex- Teatro - Barrio Uno	0	2.137.590	2.137.590	0	0,00	60,00	0,00	60,00	0,00	0,00	60,00	0,00	0,00
					51	Construcción Estacionamiento y Playón de Descarga Ala Derecha Edificio Ex- Teatro - Barrio Uno	0	2.137.590	2.137.590	0	0,00	60,00	0,00	60,00	0,00	0,00	60,00	0,00	0,00
					12	Ampliación y Restauración Sector Mantenimiento Ala Izquierda Edificio Ex- Teatro - Barrio Uno	0	3.606.300	3.606.300	0	0,00	60,00	0,00	60,00	0,00	0,00	60,00	0,00	0,00
					51	Ampliación y Restauración Sector Mantenimiento Ala Izquierda Edificio Ex- Teatro - Barrio Uno	0	3.606.300	3.606.300	0	0,00	60,00	0,00	60,00	0,00	0,00	60,00	0,00	0,00
					13	Restauración y Remodelación Edificio de la Policía de Seguridad Aeroportuaria - Calle Riobamba - CABA	0	4.800.191	203.630	0	0,00	20,00	0,00	20,00	0,00	0,00	20,00	0,00	0,00
					51	Restauración y Remodelación Edificio de la Policía de Seguridad Aeroportuaria - Calle Riobamba - CABA	0	4.800.191	203.630	0	0,00	20,00	0,00	20,00	0,00	0,00	20,00	0,00	0,00
					14	Restauración y Remodelación Inmueble para Usos Múltiples y Depósito Policial - Barrio Uno	0	3.855.600	3.855.600	0	0,00	30,00	0,00	30,00	0,00	0,00	30,00	0,00	0,00
					51	Restauración y Remodelación Inmueble para Usos Múltiples y Depósito Policial - Barrio Uno	0	3.855.600	3.855.600	0	0,00	30,00	0,00	30,00	0,00	0,00	30,00	0,00	0,00
					15	Provisión de Enlace Energético para el Predio La Valentina	0	0	2.113.261	1.569.600	0,00	s/i	s/i	s/i	0,00	0,00	100,00	100,00	100,00
					51	Provisión de Enlace Energético para el Predio La Valentina	0	0	2.113.261	1.569.600	0,00	s/i	s/i	s/i	0,00	0,00	100,00	100,00	100,00
						Provisión, Instalación y Puesta en Funcionamiento de un Sistema de Red de Transporte de Datos y Comunicaciones para el Ala Izqui	0	0	2.350.000	2.350.000	95,00	s/i	s/i	s/i	5,00	5,00	5,00	0,00	5,00

CUADRO C
INVERSIÓN REAL DIRECTA: PROYECTOS DE INVERSIÓN *
AL 30/09/2016

Jur	SAF	Pg	Sp	Py	Ob	Descripción	Ejec. Financiera acum. al 2015	Crédito inicial 2016	Vigente al 30/09/2016	Devengado al 30/09/2016 (*)	Ejec. Física acum. al 2015	Programación Inicial 2016	Ejecutado al 31/03/2016	Programado Vig. al 30/06/2016	Ejecutado al 30/06/2016	Ejecutado 2º trim	Programado Vig. al 30/09/2016	Ejecutado 3º trim	Ejecutado acumulado 2016
					51	Provisión, Instalación y Puesta en Funcionamiento de un Sistema de Red de Transporte de Datos y Comunicaciones para el Ala Izqui	0	0	2.350.000	2.350.000	95,00	s/i	s/i	s/i	5,00	5,00	5,00	0,00	5,00
					17	Instalación de Cableado Estructurado y Networking para el Predio La Valentina	0	0	1.702.900	1.702.900	100,00	0,00	0,00	0,00	0,00	0,00	0,00	0,00	0,00
					51	Instalación de Cableado Estructurado y Networking para el Predio La Valentina	0	0	1.702.900	1.702.900	100,00	0,00	0,00	0,00	0,00	0,00	0,00	0,00	0,00
45	450	16			14	Ministerio de Defensa Instituto Geográfico Nacional Elaboración y Actualización de Cartografía Básica Nacional	1.673.333	739.705	739.705	67.000	38,96	17,23	0,00	17,23	0,00	0,00	17,23	1,56	1,56
					51	Remodelación del Espacio de Archivo Técnico Cartográfico	1.673.333	739.705	739.705	67.000	38,96	17,23	0,00	17,23	0,00	0,00	17,23	1,56	1,56
					15	Formación de Centros de Procesamiento y Análisis de Técnicas de Medición Astronómica	2.282.000	1.032.790	1.032.790	0	57,05	25,82	0,00	25,82	0,00	0,00	25,82	0,00	0,00
					51	Formación de Centros de Procesamiento y Análisis de Técnicas de Medición Astronómica	2.282.000	1.032.790	1.032.790	0	57,05	25,82	0,00	25,82	0,00	0,00	25,82	0,00	0,00
					20	Dirección General de Fabricaciones Militares Producción y Comercialización de Bienes y Servicios Instalación Planta de Cápsulas Iniciadoras - Munición de Fuego Central - Fábrica Militar Fray Luis Beltrán	1.343.045	500.000	500.000	0	3,31	1,36	0,00	1,36	0,00	0,00	1,36	0,00	0,00
					51	Instalación Planta de Cápsulas Iniciadoras - Munición de Fuego Central - Fábrica Militar Fray Luis Beltrán	1.343.045	500.000	500.000	0	3,31	1,36	0,00	1,36	0,00	0,00	1,36	0,00	0,00
					21	Adecuación Instalaciones Fabriles Etapa II- Desarrollo y Adquisición de Tecnologías y Equipamiento - FMFLB	16.306.463	1.281.407	1.281.407	0	37,78	17,22	0,00	17,22	0,00	0,00	17,22	0,00	0,00
					51	Adecuación Instalaciones Fabriles Etapa II- Desarrollo y Adquisición de Tecnologías y Equipamiento - FMFLB	16.306.463	1.281.407	1.281.407	0	37,78	17,22	0,00	17,22	0,00	0,00	17,22	0,00	0,00
					22	Adquisición de Tecnologías y Equipamiento - Planta de Munición de Alto Calibre de Diseño - Fábrica Militar Fray Luis Beltrán	16.783.376	500.000	500.000	0	12,05	1,98	0,00	1,98	0,00	0,00	1,98	0,00	0,00
					51	Adquisición de Tecnologías y Equipamiento - Planta de Munición de Alto Calibre de Diseño - Fábrica Militar Fray Luis Beltrán	16.783.376	500.000	500.000	0	12,05	1,98	0,00	1,98	0,00	0,00	1,98	0,00	0,00
					25	Instalación Planta de Munición de Fuego Central - Tecnologías y Equipamiento - Fábrica Militar Fray Luis Beltrán	168.889.666	26.294.396	26.294.396	3.805.413	74,38	20,62	0,05	20,62	0,05	0,00	20,62	0,12	0,17
					51	Instalación Planta de Munición de Fuego Central - Tecnologías y Equipamiento - Fábrica Militar Fray Luis Beltrán	168.889.666	26.294.396	26.294.396	3.805.413	74,38	20,62	0,05	20,62	0,05	0,00	20,62	0,12	0,17
					26	Adquisición de Tecnologías y Equipamiento - Planta de Vainas para Cartuchos de Caza - Fábrica Militar Fray Luis Beltrán	0	500.000	500.000	0	0,00	50,00	0,00	50,00	0,03	0,03	50,00	0,00	0,03
					51	Adquisición de Tecnologías y Equipamiento - Planta de Vainas para Cartuchos de Caza - Fábrica Militar Fray Luis Beltrán	0	500.000	500.000	0	0,00	50,00	0,00	50,00	0,03	0,03	50,00	0,00	0,03
					27	Modernización y Ampliación de Polo Químico en la Fábrica Militar Río Tercero	0	3.500.000	3.500.000	0	0,00	0,50	0,00	0,50	0,00	0,00	0,50	0,00	0,00
					51	Modernización y Ampliación de Polo Químico en la Fábrica Militar Río Tercero	0	3.500.000	3.500.000	0	0,00	0,50	0,00	0,50	0,00	0,00	0,50	0,00	0,00
					28	Modernización Tecnológica - Planta Química - Fábrica Militar Río Tercero	14.908.906	836.064	836.064	0	51,59	33,70	0,00	33,70	0,00	0,00	33,70	0,00	0,00
					51	Modernización Tecnológica - Planta Química - Fábrica Militar Río Tercero	14.908.906	836.064	836.064	0	51,59	33,70	0,00	33,70	0,00	0,00	33,70	0,00	0,00
					30	Adecuación de la Infraestructura Productiva, Métodos y Sistemas Etapa II - Fábrica Militar Río Tercero	21.177.073	9.061.533	9.061.533	1.245.175	10,55	76,40	0,00	76,40	0,00	0,00	76,40	0,14	0,14
					51	Adecuación de la Infraestructura Productiva, Métodos y Sistemas Etapa II - Fábrica Militar Río Tercero	21.177.073	9.061.533	9.061.533	1.245.175	10,55	76,40	0,00	76,40	0,00	0,00	76,40	0,14	0,14
					31	Instalación Centro de Servicios Mineros "Jachal" - Fábrica Militar Villa María	101.621.099	238.709	2.438.709	833.382	84,10	8,15	0,72	8,15	0,72	0,00	8,15	0,27	0,99
					51	Instalación Centro de Servicios Mineros "Jachal" - Fábrica Militar Villa María	101.621.099	238.709	2.438.709	833.382	84,10	8,15	0,72	8,15	0,72	0,00	8,15	0,27	0,99
					32	Modernización Parcial de la Planta de Nitrocelulosa y Ácidos en la Fábrica de Pólvora y Explosivos de Villa María	6.284.919	500.000	500.000	0	2,04	0,16	0,00	0,16	0,00	0,00	0,16	0,00	0,00
					51	Modernización Parcial de la Planta de Nitrocelulosa y Ácidos en la Fábrica de Pólvora y Explosivos de Villa María	6.284.919	500.000	500.000	0	2,04	0,16	0,00	0,16	0,00	0,00	0,16	0,00	0,00
					33	Adecuación de la Infraestructura Fabril Etapa II - Fábrica Militar Villa María	21.004.318	2.118.834	2.118.834	472.767	14,86	20,04	0,19	20,04	0,19	0,00	20,04	0,03	0,22
					51	Adecuación de la Infraestructura Fabril Etapa II - Fábrica Militar Villa María	21.004.318	2.118.834	2.118.834	472.767	14,86	20,04	0,19	20,04	0,19	0,00	20,04	0,03	0,22
					34	Adecuación de la Infraestructura Fabril Etapa II - Fábrica Militar Azul	25.261.762	500.000	500.000	0	59,50	6,50	0,00	6,50	0,00	0,00	6,50	0,00	0,00
					51	Adecuación de la Infraestructura Fabril Etapa II - Fábrica Militar Azul	25.261.762	500.000	500.000	0	59,50	6,50	0,00	6,50	0,00	0,00	6,50	0,00	0,00
					35	Construcción de Instalaciones para Almacenamiento de Materias Primas y Adquisición de Equipamiento - Fábrica Militar Azul	6.279.499	892.980	2.192.980	984.000	7,39	28,04	92,61	28,04	92,61	0,00	28,04	0,00	92,61

CUADRO C
INVERSIÓN REAL DIRECTA: PROYECTOS DE INVERSIÓN *
AL 30/09/2016

Jur	SAF	Pg	Sp	Py	Ob	Descripcion	Ejec. Financiera acum. al 2015	Crédito inicial 2016	Vigente al 30/09/2016	Devengado al 30/09/2016 (*)	Ejec. Fisica acum. al 2015	Progr. mación Inicial 2016	Ejecu tado al 31/03/ 2016	Progra mado Vig. al 30/06/2 016	Ejecu tado al 30/06/ 2016	Ejecu tado 2º trim	Programado Vig. al 30/09/2016	Ejecutado 3º trim	Ejecutado acumulado 2016
					51	Construcción de Instalaciones para Almacenamiento de Materias Primas y Adquisición de Equipamiento - Fábrica Militar Azul	6.279.499	892.980	2.192.980	984.000	7,39	28,04	92,61	28,04	92,61	0,00	28,04	0,00	92,61
					39	Adecuación Infraestructura de los Servicios Auxiliares de la Fábrica Militar de Pólvora y Explosivos Villa María	20.644.006	1.759.065	2.259.065	111.973	16,58	48,09	0,00	48,09	0,00	0,00	48,09	0,05	0,05
					51	Adecuación Infraestructura de los Servicios Auxiliares de la Fábrica Militar de Pólvora y Explosivos Villa María	20.644.006	1.759.065	2.259.065	111.973	16,58	48,09	0,00	48,09	0,00	0,00	48,09	0,05	0,05
					40	Construcción Planta de Propulsantes Compuestos en Fábrica Militar de Pólvoras y Explosivos Villa María	52.097.196	19.901.318	19.901.318	10.134.692	62,70	26,79	0,01	26,79	0,02	0,01	26,79	0,33	0,35
					51	Construcción Planta de Propulsantes Compuestos en Fábrica Militar de Pólvoras y Explosivos Villa María	52.097.196	19.901.318	19.901.318	10.134.692	62,70	26,79	0,01	26,79	0,02	0,01	26,79	0,33	0,35
					41	Modernización de las Instalaciones Industriales Producción de Nitroglicerina/Nitroglicol, Master Mix y Dinamitas en la FMPEA	828.212	500.000	500.000	71.868	0,37	0,49	0,00	0,49	0,00	0,00	0,49	0,14	0,14
					51	Modernización de las Instalaciones Industriales Producción de Nitroglicerina/Nitroglicol, Master Mix y Dinamitas en la FMPEA	828.212	500.000	500.000	71.868	0,37	0,49	0,00	0,49	0,00	0,00	0,49	0,14	0,14
					42	Instalaciones para Mejoras Ambientales de Plantas Químicas en Río Tercero	18.425.686	13.440.499	13.440.499	5.199.191	47,15	36,30	0,00	36,30	0,22	0,22	36,30	0,17	0,39
					51	Instalaciones para Mejoras Ambientales de Plantas Químicas en Río Tercero	18.425.686	13.440.499	13.440.499	5.199.191	47,15	36,30	0,00	36,30	0,22	0,22	36,30	0,17	0,39
					43	Instalación Planta de Pistolas Doble Acción en la Fábrica Militar Fray Luis Beltrán	0	3.500.000	3.500.000	0	0,00	3,40	0,00	3,40	0,00	0,00	3,40	0,00	0,00
					51	Instalación Planta de Pistolas Doble Acción en la Fábrica Militar Fray Luis Beltrán	0	3.500.000	3.500.000	0	0,00	3,40	0,00	3,40	0,00	0,00	3,40	0,00	0,00
					44	Modernización de Instalaciones de Servicios Auxiliares en Río Tercero - Provincia de Córdoba	9.221.126	2.762.278	5.262.278	1.839.052	19,72	11,82	0,30	11,82	0,30	0,00	11,82	0,19	0,49
					51	Modernización de Instalaciones de Servicios Auxiliares en Río Tercero - Provincia de Córdoba	9.221.126	2.762.278	5.262.278	1.839.052	19,72	11,82	0,30	11,82	0,30	0,00	11,82	0,19	0,49
					45	Actualización de la Red de Ácidos de Planta Química de Río Tercero - Córdoba	5.581.214	500.000	500.000	0	41,10	7,36	0,00	7,36	0,00	0,00	7,36	0,00	0,00
					51	Actualización de la Red de Ácidos de Planta Química de Río Tercero - Córdoba	5.581.214	500.000	500.000	0	41,10	7,36	0,00	7,36	0,00	0,00	7,36	0,00	0,00
					46	Implementación Nuevo Sistema de Medición y Control en la Fábrica Militar de Villa María, Fabrica Militar de Río Tercero y FMA	24.051.041	9.867.507	22.867.507	18.297.768	1,81	76,19	0,18	76,19	0,63	0,45	76,19	0,56	1,19
					51	Implementación Nuevo Sistema de Medición y Control en la Fábrica Militar de Villa María, Fabrica Militar de Río Tercero y FMA	24.051.041	9.867.507	22.867.507	18.297.768	1,81	76,19	0,18	76,19	0,63	0,45	76,19	0,56	1,19
					47	Modernización Planta de Pólvoras Monobásicas en la Fábrica Militar de Villa María	11.170.210	5.979.240	7.979.240	5.085.269	1,19	66,80	0,13	66,80	0,28	0,15	66,80	0,15	0,43
					51	Modernización Planta de Pólvoras Monobásicas en la Fábrica Militar de Villa María	11.170.210	5.979.240	7.979.240	5.085.269	1,19	66,80	0,13	66,80	0,28	0,15	66,80	0,15	0,43
					49	Instalación Nueva Planta de Producción de Emulsiones Bombeables - Centro de Servicios Mineros "Jáchal" - San José de Jáchal -	0	4.191.466	4.191.466	0	0,00	50,00	0,00	50,00	0,00	0,00	50,00	0,00	0,00
					51	Instalación Nueva Planta de Producción de Emulsiones Bombeables - Centro de Servicios Mineros "Jáchal" - San José de Jáchal -	0	4.191.466	4.191.466	0	0,00	50,00	0,00	50,00	0,00	0,00	50,00	0,00	0,00
					50	Ampliación Servicios Auxiliares e Industriales de Jáchal	3.364.880	100.000	100.000	0	88,80	5,61	0,00	5,61	0,00	0,00	5,61	0,00	0,00
					51	Ampliación Servicios Auxiliares e Industriales de Jáchal	3.364.880	100.000	100.000	0	88,80	5,61	0,00	5,61	0,00	0,00	5,61	0,00	0,00
					51	Instalación Nueva Planta de Accesorios de Voladura en Fábrica Militar Azul	0	100.000	100.000	0	0,00	3,00	0,00	3,00	0,00	0,00	3,00	0,00	0,00
					51	Instalación Nueva Planta de Accesorios de Voladura en Fábrica Militar Azul	0	100.000	100.000	0	0,00	3,00	0,00	3,00	0,00	0,00	3,00	0,00	0,00
					52	Actualización Equipamiento de Laboratorio en la Fábrica Militar de Azul	1.027.176	900.000	900.000	0	0,03	45,60	0,00	45,60	0,00	0,00	45,60	0,00	0,00
					51	Actualización Equipamiento de Laboratorio en la Fábrica Militar de Azul	1.027.176	900.000	900.000	0	0,03	45,60	0,00	45,60	0,00	0,00	45,60	0,00	0,00
					53	Modernización Plantas de Producción de Insumos para Minería en la Fábrica Militar de Azul	0	100.000	100.000	0	0,00	50,00	0,00	50,00	0,00	0,00	50,00	0,00	0,00
					51	Modernización Plantas de Producción de Insumos para Minería en la Fábrica Militar de Azul	0	100.000	100.000	0	0,00	50,00	0,00	50,00	0,00	0,00	50,00	0,00	0,00
					54	Remodelación para Actualización Tecnológica Planta Ácido Nítrico - Etapa II	5.902.674	132.133	1.132.133	800.049	10,19	76,60	0,00	76,60	0,00	0,00	76,60	0,71	0,71
					51	Remodelación para Actualización Tecnológica Planta Ácido Nítrico - Etapa II	5.902.674	132.133	1.132.133	800.049	10,19	76,60	0,00	76,60	0,00	0,00	76,60	0,71	0,71
					55	Remodelación para Actualización Planta Nitrato Amonio y Ácido Sulfúrico - Etapa II	13.877.690	10.330.944	10.330.944	7.013	18,19	42,40	0,00	42,40	0,00	0,00	42,40	0,00	0,00
					51	Remodelación para Actualización Planta Nitrato Amonio y Ácido Sulfúrico - Etapa II	13.877.690	10.330.944	10.330.944	7.013	18,19	42,40	0,00	42,40	0,00	0,00	42,40	0,00	0,00
					56	Adquisición Nueva Estación y Sub-Estación Transformadora Fabrica Militar Fray Luis Beltrán	0	4.129.074	4.129.074	0	0,00	15,50	0,00	15,50	0,00	0,00	15,50	0,00	0,00
					51	Adquisición Nueva Estación y Sub-Estación Transformadora Fabrica Militar Fray Luis Beltrán	0	4.129.074	4.129.074	0	0,00	15,50	0,00	15,50	0,00	0,00	15,50	0,00	0,00

CUADRO C
INVERSIÓN REAL DIRECTA: PROYECTOS DE INVERSIÓN *
AL 30/09/2016

Jur	SAF	Pg	Sp	Py	Ob	Descripcion	Ejec. Financiera acum. al 2015	Crédito inicial 2016	Vigente al 30/09/2016	Devengado al 30/09/2016 (*)	Ejec. Física acum. al 2015	Programación Inicial 2016	Ejecutado al 31/03/2016	Programado Vig. al 30/06/2016	Ejecutado al 30/06/2016	Ejecutado 2º trim	Programado Vig. al 30/09/2016	Ejecutado 3º trim	Ejecutado acumulado 2016
				57		Puesta en Valor Estación Transformadora en la Fábrica Militar Río Tercero	0	100.000	100.000	0	0,00	1,00	0,00	1,00	0,00	0,00	1,00	0,00	0,00
				51		Puesta en Valor Estación Transformadora en la Fábrica Militar Río Tercero	0	100.000	100.000	0	0,00	1,00	0,00	1,00	0,00	0,00	1,00	0,00	0,00
				58		Construcción y Adecuación Equipamiento Edificio Automotores Fábrica Militar Azul	0	100.000	100.000	0	0,00	1,00	0,00	1,00	0,00	0,00	1,00	0,00	0,00
				51		Construcción y Adecuación Equipamiento Edificio Automotores Fábrica Militar Azul	0	100.000	100.000	0	0,00	1,00	0,00	1,00	0,00	0,00	1,00	0,00	0,00
				59		Adecuación Edilicia para Almacenamiento y Logística en la Fábrica Militar Río Tercero	0	100.000	100.000	0	0,00	50,00	0,00	50,00	0,00	0,00	50,00	0,00	0,00
				51		Adecuación Edilicia para Almacenamiento y Logística en la Fábrica Militar Río Tercero	0	100.000	100.000	0	0,00	50,00	0,00	50,00	0,00	0,00	50,00	0,00	0,00
				60		Ampliación y Adecuación Instalaciones de Servicios Auxiliares de la Fábrica Militar Fray Luis Beltrán	0	4.771.842	4.771.842	0	0,00	45,30	0,00	45,30	0,00	0,00	45,30	0,00	0,00
				51		Ampliación y Adecuación Instalaciones de Servicios Auxiliares de la Fábrica Militar Fray Luis Beltrán	0	4.771.842	4.771.842	0	0,00	45,30	0,00	45,30	0,00	0,00	45,30	0,00	0,00
				61		Puesta en Valor y Actualización Tecnológica de Laboratorios de Calidad en la Fábrica Militar de Pólvoras y Explosivos V. María	20.597.089	1.484.232	3.484.232	1.297.536	0,00	75,97	0,27	75,97	0,27	0,00	75,97	0,26	0,53
				51		Puesta en Valor y Actualización Tecnológica de Laboratorios de Calidad en la Fábrica Militar de Pólvoras y Explosivos V. María	20.597.089	1.484.232	3.484.232	1.297.536	0,00	75,97	0,27	75,97	0,27	0,00	75,97	0,26	0,53
				62		Ampliación y Puesta en Valor de Depósitos de Materias Primas en la Fábrica Militar de Pólvoras y Explosivos Villa María	492.137	500.000	500.000	0	8,00	16,00	0,00	16,00	0,00	0,00	16,00	0,00	0,00
				51		Ampliación y Puesta en Valor de Depósitos de Materias Primas en la Fábrica Militar de Pólvoras y Explosivos Villa María	492.137	500.000	500.000	0	8,00	16,00	0,00	16,00	0,00	0,00	16,00	0,00	0,00
				63		Ampliación y Puesta en Valor de Almacenamiento de Polvorines en la Fábrica Militar de Pólvoras y Explosivos Villa María	0	500.000	500.000	0	0,00	5,00	0,00	5,00	0,00	0,00	5,00	0,00	0,00
				51		Ampliación y Puesta en Valor de Almacenamiento de Polvorines en la Fábrica Militar de Pólvoras y Explosivos Villa María	0	500.000	500.000	0	0,00	5,00	0,00	5,00	0,00	0,00	5,00	0,00	0,00
				64		Ampliación y Puesta en Valor Edilicia en la Fábrica Militar de Pólvoras y Explosivos Villa María	2.082.115	500.000	500.000	0	0,00	11,75	0,00	11,75	0,00	0,00	11,75	0,00	0,00
				51		Ampliación y Puesta en Valor Edilicia en la Fábrica Militar de Pólvoras y Explosivos Villa María	2.082.115	500.000	500.000	0	0,00	11,75	0,00	11,75	0,00	0,00	11,75	0,00	0,00
				65		Puesta en Valor Edilicia e Instalaciones Eléctricas en la Fábrica Militar Fray Luis Beltrán	16.244.363	11.186.955	11.186.955	3.960.926	0,00	67,30	0,01	67,30	0,09	0,08	67,30	0,26	0,35
				51		Puesta en Valor Edilicia e Instalaciones Eléctricas en la Fábrica Militar Fray Luis Beltrán	16.244.363	11.186.955	11.186.955	3.960.926	0,00	67,30	0,01	67,30	0,09	0,08	67,30	0,26	0,35
				66		Ampliación y Puesta en Valor Edilicia en la Fábrica Militar Río Tercero	26.360.196	2.626.310	2.626.310	2.162.438	0,00	60,50	0,23	60,50	0,23	0,00	60,50	0,59	0,82
				51		Ampliación y Puesta en Valor Edilicia en la Fábrica Militar Río Tercero	26.360.196	2.626.310	2.626.310	2.162.438	0,00	60,50	0,23	60,50	0,23	0,00	60,50	0,59	0,82
				67		Adecuación de Infraestructura Eléctrica en la Fábrica Militar Río Tercero	244.994	100.000	100.000	0	1,50	1,20	0,00	1,20	0,00	0,00	1,20	0,00	0,00
				51		Adecuación de Infraestructura Eléctrica en la Fábrica Militar Río Tercero	244.994	100.000	100.000	0	1,50	1,20	0,00	1,20	0,00	0,00	1,20	0,00	0,00
				68		Modernización de Laboratorio de Metrología Dimensional de la Planta Mecánica de la Fábrica Militar Río Tercero	1.454.661	3.669.559	3.669.559	0	0,00	58,30	0,00	58,30	0,00	0,00	58,30	0,00	0,00
				51		Modernización de Laboratorio de Metrología Dimensional de la Planta Mecánica de la Fábrica Militar Río Tercero	1.454.661	3.669.559	3.669.559	0	0,00	58,30	0,00	58,30	0,00	0,00	58,30	0,00	0,00
				69		Instalación Línea de Ensamble de Vagones Fabrica Militar Río Tercero	101.232.669	30.430.552	2.930.552	0	5,74	75,76	0,00	75,76	0,00	0,00	75,76	0,00	0,00
				51		Instalación Línea de Ensamble de Vagones Fabrica Militar Río Tercero	101.232.669	30.430.552	2.930.552	0	5,74	75,76	0,00	75,76	0,00	0,00	75,76	0,00	0,00
				70		Adecuación de Instalaciones a Mejores Condiciones de Salud Fábrica Militar Azul	6.090.901	556.239	556.239	0	0,69	49,51	0,00	49,51	0,00	0,00	49,51	0,00	0,00
				51		Adecuación de Instalaciones a Mejores Condiciones de Salud Fábrica Militar Azul	6.090.901	556.239	556.239	0	0,69	49,51	0,00	49,51	0,00	0,00	49,51	0,00	0,00
				71		Adecuación de Instalaciones a Mejores Condiciones de Ambientales Fábrica Militar Azul	2.897.106	2.926.223	2.926.223	0	46,00	4,20	0,00	4,20	0,00	0,00	4,20	0,00	0,00
				51		Adecuación de Instalaciones a Mejores Condiciones de Ambientales Fábrica Militar Azul	2.897.106	2.926.223	2.926.223	0	46,00	4,20	0,00	4,20	0,00	0,00	4,20	0,00	0,00
				72		Actualización Tecnológica de las Condiciones de Servicios y Almacenamientos de Materias Primas y Polvorines Fábrica Militar Azul	8.377.010	2.302.882	3.302.882	1.241.588	2,45	50,25	0,01	50,25	0,51	0,50	50,25	0,20	0,71
				51		Actualización Tecnológica de las Condiciones de Servicios y Almacenamientos de Materias Primas y Polvorines Fábrica Militar Azul	8.377.010	2.302.882	3.302.882	1.241.588	2,45	50,25	0,01	50,25	0,51	0,50	50,25	0,20	0,71
				73		Optimización Planta TNT y DNT en la Fábrica Militar Azul	1.332.714	654.425	654.425	0	0,01	13,69	0,00	13,69	0,00	0,00	13,69	0,00	0,00
				51		Optimización Planta TNT y DNT en la Fábrica Militar Azul	1.332.714	654.425	654.425	0	0,01	13,69	0,00	13,69	0,00	0,00	13,69	0,00	0,00
				74		Modernización Planta de Nitroglicerina de la Fábrica Militar Azul	830.276	2.386.722	2.386.722	0	13,60	78,20	0,00	78,20	0,00	0,00	78,20	0,00	0,00
				51		Modernización Planta de Nitroglicerina de la Fábrica Militar Azul	830.276	2.386.722	2.386.722	0	13,60	78,20	0,00	78,20	0,00	0,00	78,20	0,00	0,00
				75		Optimización Planta de Emulsiones en la Fábrica Militar Azul	4.339.132	100.054	100.054	0	0,00	66,80	0,00	66,80	0,00	0,00	66,80	0,00	0,00
				51		Optimización Planta de Emulsiones en la Fábrica Militar Azul	4.339.132	100.054	100.054	0	0,00	66,80	0,00	66,80	0,00	0,00	66,80	0,00	0,00

CUADRO C
INVERSIÓN REAL DIRECTA: PROYECTOS DE INVERSIÓN *
AL 30/09/2016

Jur	SAF	Pg	Sp	Py	Ob	Descripcion	Ejec. Financiera acum. al 2015	Crédito inicial 2016	Vigente al 30/09/2016	Devengado al 30/09/2016 (*)	Ejec. Fisica acum. al 2015	Programación Inicial 2016	Ejecutado al 31/03/2016	Programado Vig. al 30/06/2016	Ejecutado al 30/06/2016	Ejecutado 2º trim	Programado Vig. al 30/09/2016	Ejecutado 3º trim	Ejecutado acumulado 2016
				76		Puesta en Valor de Almacenamiento de Polvorines en la Fábrica Militar Azul	388.650	400.000	400.000	0	0,00	21,10	0,00	21,10	0,00	0,00	21,10	0,00	0,00
				51		Puesta en Valor de Almacenamiento de Polvorines en la Fábrica Militar Azul	388.650	400.000	400.000	0	0,00	21,10	0,00	21,10	0,00	0,00	21,10	0,00	0,00
				77		Instalación de Planta de Carga de proyectiles en la Fábrica Militar Azul	19.141.111	321.001	2.321.001	793.996	0,00	65,00	100,00	65,00	100,00	0,00	65,00	0,00	100,00
				51		Instalación de Planta de Carga de proyectiles en la Fábrica Militar Azul	19.141.111	321.001	2.321.001	793.996	0,00	65,00	100,00	65,00	100,00	0,00	65,00	0,00	100,00
				78		Construcción de Centro de Ingeniería en la Fábrica Militar Córdoba	13.299.252	500.000	500.000	0	93,00	3,50	0,00	3,50	0,00	0,00	3,50	0,00	0,00
				51		Construcción de Centro de Ingeniería en la Fábrica Militar Córdoba	13.299.252	500.000	500.000	0	93,00	3,50	0,00	3,50	0,00	0,00	3,50	0,00	0,00
				79		Construcción de Centro de Desarrollo de Simuladores - Provincia de Buenos Aires	0	500.000	500.000	0	0,00	50,00	0,00	50,00	0,00	0,00	50,00	0,00	0,00
				51		Construcción de Centro de Desarrollo de Simuladores - Provincia de Buenos Aires	0	500.000	500.000	0	0,00	50,00	0,00	50,00	0,00	0,00	50,00	0,00	0,00
				80		Ampliación y Remodelación de la Infraestructura de la Sede Central	0	4.983.417	4.983.417	0	0,00	19,00	0,00	19,00	0,00	0,00	19,00	0,00	0,00
				51		Ampliación y Remodelación de la Infraestructura de la Sede Central	0	4.983.417	4.983.417	0	0,00	19,00	0,00	19,00	0,00	0,00	19,00	0,00	0,00
				81		Ampliación de la Infraestructura Edilicia de la Fábrica de Explosivos San José de Jáchal	0	500.000	500.000	0	0,00	50,00	0,00	50,00	0,00	0,00	50,00	0,00	0,00
				51		Ampliación de la Infraestructura Edilicia de la Fábrica de Explosivos San José de Jáchal	0	500.000	500.000	0	0,00	50,00	0,00	50,00	0,00	0,00	50,00	0,00	0,00
				82		Puesta en Valor de la Planta de Ácidos Sulfúricos en la Fábrica Militar Río Tercero - Etapa III	0	3.000.000	3.000.000	0	0,00	10,00	0,00	10,00	0,00	0,00	10,00	0,00	0,00
				51		Puesta en Valor de la Planta de Ácidos Sulfúricos en la Fábrica Militar Río Tercero - Etapa III	0	3.000.000	3.000.000	0	0,00	10,00	0,00	10,00	0,00	0,00	10,00	0,00	0,00
				83		Ampliación y Mejoras del Taller de Armamento de la Fábrica Militar Río Tercero	0	500.000	500.000	0	0,00	5,00	0,00	5,00	0,00	0,00	5,00	0,00	0,00
				51		Ampliación y Mejoras del Taller de Armamento de la Fábrica Militar Río Tercero	0	500.000	500.000	0	0,00	5,00	0,00	5,00	0,00	0,00	5,00	0,00	0,00
				84		Construcción y Mejora de Polvorines en la Fábrica Militar Fray Luis Beltrán	0	500.000	500.000	0	0,00	15,00	0,00	15,00	0,00	0,00	15,00	0,00	0,00
				51		Construcción y Mejora de Polvorines en la Fábrica Militar Fray Luis Beltrán	0	500.000	500.000	0	0,00	15,00	0,00	15,00	0,00	0,00	15,00	0,00	0,00
				85		Puesta en Valor y Modernización de la Infraestructura Eléctrica en la Fábrica Militar de Pólvoras y Explosivos Villa María	0	3.500.000	3.500.000	0	0,00	8,00	0,00	8,00	0,00	0,00	8,00	0,00	0,00
				51		Puesta en Valor y Modernización de la Infraestructura Eléctrica en la Fábrica Militar de Pólvoras y Explosivos Villa María	0	3.500.000	3.500.000	0	0,00	8,00	0,00	8,00	0,00	0,00	8,00	0,00	0,00
				86		Puesta en Valor y Modernización de la Planta de Pólvoras Polibásicas en la Fábrica Militar de Pólvoras y Explosivos Villa María	0	500.000	500.000	0	0,00	10,00	0,00	10,00	0,00	0,00	10,00	0,00	0,00
				51		Puesta en Valor y Modernización de la Planta de Pólvoras Polibásicas en la Fábrica Militar de Pólvoras y Explosivos Villa María	0	500.000	500.000	0	0,00	10,00	0,00	10,00	0,00	0,00	10,00	0,00	0,00
				87		Puesta en Valor y Modernización de la Planta de Pólvoras Monobásicas - Fase II	0	3.500.000	3.500.000	0	0,00	7,50	0,00	7,50	0,00	0,00	7,50	0,00	0,00
				51		Puesta en Valor y Modernización de la Planta de Pólvoras Monobásicas - Fase II	0	3.500.000	3.500.000	0	0,00	7,50	0,00	7,50	0,00	0,00	7,50	0,00	0,00
				88		Instalación Nueva Planta de Pentita (PETN) y Hexógeno (RDX) en la Fábrica Militar de Pólvoras y Explosivos Azul	0	3.200.000	3.200.000	0	0,00	6,50	0,00	6,50	0,00	0,00	6,50	0,00	0,00
				51		Instalación Nueva Planta de Pentita (PETN) y Hexógeno (RDX) en la Fábrica Militar de Pólvoras y Explosivos Azul	0	3.200.000	3.200.000	0	0,00	6,50	0,00	6,50	0,00	0,00	6,50	0,00	0,00
				89		Ampliación y Mejoras de la Infraestructura Edilicia en la Fábrica Militar de Pólvoras y Explosivos de Azul	0	500.000	500.000	0	0,00	5,00	0,00	5,00	0,00	0,00	5,00	0,00	0,00
				51		Ampliación y Mejoras de la Infraestructura Edilicia en la Fábrica Militar de Pólvoras y Explosivos de Azul	0	500.000	500.000	0	0,00	5,00	0,00	5,00	0,00	0,00	5,00	0,00	0,00
				90		Ampliación y Mejoras de la Infraestructura Edilicia en la Fábrica Militar de Fray Luis Beltrán	0	500.000	500.000	0	0,00	5,00	0,00	5,00	0,00	0,00	5,00	0,00	0,00
				51		Ampliación y Mejoras de la Infraestructura Edilicia en la Fábrica Militar de Fray Luis Beltrán	0	500.000	500.000	0	0,00	5,00	0,00	5,00	0,00	0,00	5,00	0,00	0,00
				91		Instalación de Centro de Ingeniería y Desarrollo en San Carlos de Bariloche	0	500.000	500.000	0	0,00	0,50	0,00	0,50	0,00	0,00	0,50	0,00	0,00
				51		Instalación de Centro de Ingeniería y Desarrollo en San Carlos de Bariloche	0	500.000	500.000	0	0,00	0,50	0,00	0,50	0,00	0,00	0,50	0,00	0,00
372						Instituto de Investigaciones Científicas y Técnicas de las Fuerzas Armadas													
				7		Desarrollo Tecnológico para la Defensa													
				51		Modernización Informática del Instituto de Investigaciones Científicas y Técnicas para la Defensa	4.097.990	9.621.513	9.621.513	32.740	68,94	15,69	0,00	15,69	0,01	0,01	15,69	0,34	0,35
				51		Modernización Informática del Instituto de Investigaciones Científicas y Técnicas para la Defensa	4.097.990	9.621.513	9.621.513	32.740	68,94	15,69	0,00	15,69	0,01	0,01	15,69	0,34	0,35

CUADRO C
INVERSIÓN REAL DIRECTA: PROYECTOS DE INVERSIÓN *
AL 30/09/2016

Jur	SAF	Pg	Sp	Py	Ob	Descripcion	Ejec. Financiera acum. al 2015	Crédito inicial 2016	Vigente al 30/09/2016	Devengado al 30/09/2016 (*)	Ejec. Física acum. al 2015	Progración Inicial 2016	Ejecutado al 31/03/2016	Progrado Vig. al 30/06/2016	Ejecutado al 30/06/2016	Ejecutado 2º trim	Programado Vig. al 30/09/2016	Ejecutado 3º trim	Ejecutado acumulado 2016	
					58	Reparación Cubiertas, Filtración y Obra Civil Complementaria Edificio Palacio de Hacienda	0	0	9.700.413	0	0,00	s/i	0,00	100,00	0,00	0,00	100,00	0,00	0,00	
					51	Reparación Cubiertas, Filtración y Obra Civil Complementaria Edificio Palacio de Hacienda	0	0	9.700.413	0	0,00	s/i	0,00	100,00	0,00	0,00	100,00	0,00	0,00	
					60	Remodelación Baños Discapacitados Sector Balcarce - Palacio de Hacienda	0	0	1.415.700	0	0,00	s/i	0,00	100,00	0,00	0,00	100,00	0,00	0,00	
					51	Remodelación Baños Discapacitados Sector Balcarce - Palacio de Hacienda	0	0	1.415.700	0	0,00	s/i	0,00	100,00	0,00	0,00	100,00	0,00	0,00	
					61	Refacción Patio 2º Piso Edificio Balcarce N° 186	0	5.200.000	0	0	0,00	0,00	0,00	0,00	0,00	0,00	0,00	0,00	0,00	0,00
					51	Refacción Patio 2º Piso Edificio Balcarce N° 186	0	5.200.000	0	0	0,00	0,00	0,00	0,00	0,00	0,00	0,00	0,00	0,00	0,00
					66	Ampliación y Remodelación de Comedor y Terraza del Palacio de Hacienda	1.249.011	0	2.109.212	0	0,00	s/i	2,00	4,18	4,18	2,18	4,18	0,00	4,18	
					51	Ampliación y Remodelación de Comedor y Terraza del Palacio de Hacienda	1.249.011	0	2.109.212	0	0,00	s/i	2,00	4,18	4,18	2,18	4,18	0,00	4,18	
					67	Refacción edilicia 8º piso Av. Paseo Colón n°189 - obra civil	0	4.200.000	0	0	0,00	100,00	0,00	0,00	0,00	0,00	0,00	0,00	0,00	0,00
					51	Refacción edilicia 8º piso Av. Paseo Colón n°189 - obra civil	0	4.200.000	0	0	0,00	100,00	0,00	0,00	0,00	0,00	0,00	0,00	0,00	0,00
					68	Refacción y recuperación ex salas centro de cómputos 7º y 8º piso del edificio Balcarce n°186 - Provincia de Buenos Aires	0	5.776.000	0	0	0,00	100,00	0,00	0,00	0,00	0,00	0,00	0,00	0,00	0,00
					51	Refacción y recuperación ex salas centro de cómputos 7º y 8º piso del edificio Balcarce n°186 - Provincia de Buenos Aires	0	5.776.000	0	0	0,00	100,00	0,00	0,00	0,00	0,00	0,00	0,00	0,00	0,00
					76	Intervención en los Núcleos Sanitarios 2º, 3º y 6º Piso del Edificio de Alsina N°470	0	0	4.501.491	0	0,00	s/i	0,00	100,00	0,00	0,00	0,00	100,00	0,00	0,00
					51	Intervención en los Núcleos Sanitarios 2º, 3º y 6º Piso del Edificio de Alsina N°470	0	0	4.501.491	0	0,00	s/i	0,00	100,00	0,00	0,00	0,00	100,00	0,00	0,00
					77	Recuperación de fachadas y carpinterías del Predio Agan	0	5.536.400	0	0	0,00	100,00	0,00	0,00	0,00	0,00	0,00	0,00	0,00	0,00
					51	Recuperación de fachadas y carpinterías del Predio Agan	0	5.536.400	0	0	0,00	100,00	0,00	0,00	0,00	0,00	0,00	0,00	0,00	0,00
					78	Recuperación de patios interiores del Predio Agan	0	3.323.000	0	0	0,00	100,00	0,00	0,00	0,00	0,00	0,00	0,00	0,00	0,00
					51	Recuperación de patios interiores del Predio Agan	0	3.323.000	0	0	0,00	100,00	0,00	0,00	0,00	0,00	0,00	0,00	0,00	0,00
	26					Administración Financiera														
					3	Construcción de los Centros Cómputos de la Unidad Informática de la Secretaría de Hacienda Etapa II	6.079.624	23.152.500	23.152.500	0	60,00	1,00	0,00	1,00	0,00	0,00	1,00	0,00	0,00	
					51	Construcción de los Centros Cómputos de la Unidad Informática de la Secretaría de Hacienda Etapa II	6.079.624	23.152.500	23.152.500	0	60,00	1,00	0,00	1,00	0,00	0,00	1,00	0,00	0,00	
51	622					Ministerio de Producción														
					18	Instituto Nacional de la Propiedad Industrial														
						Protección de los Derechos de la Propiedad Industrial														
					2	Reparación y Acondicionamiento del Centro de Digitalización y Documentación	0	5.000.000	5.000.000	0	0,00	20,00	0,00	20,00	0,00	0,00	20,00	0,00	0,00	
					51	Reparación y Acondicionamiento del Centro de Digitalización y Documentación	0	5.000.000	5.000.000	0	0,00	20,00	0,00	20,00	0,00	0,00	20,00	0,00	0,00	
52	363					Ministerio de Agroindustria														
					36	Ministerio de Agroindustria														
						Formulación de Políticas de los Sectores Agropecuario y Pesquero														
					3	Construcción de Centro de Capacitación	12.269.904	16.850.000	22.090.974	14.146.739	33,36	66,64	12,80	66,64	28,93	16,13	66,64	9,88	38,81	
					51	Construcción de Centro de Capacitación	12.269.904	16.850.000	22.090.974	14.146.739	33,36	66,64	12,80	66,64	25,93	13,13	66,64	9,88	35,81	
					4	Reparación e Instalación de Invernáculos, Sombráculos y Sistema de Riego en Vivieros	0	2.860.000	2.860.000	2.858.509	67,00	s/i	0,00	s/i	0,00	0,00	s/i	0,00	0,00	
					51	Reparación e Instalación de Invernáculos, Sombráculos y Sistema de Riego en Vivieros	0	2.860.000	2.860.000	2.858.509	67,00	s/i	0,00	s/i	0,00	0,00	s/i	0,00	0,00	
					6	Construcción de Centros de Capacitación y Transferencia de Tecnología	7.767.614	117.500.000	49.681.437	30.690.167	5,00	50,83	1,20	50,83	3,40	2,20	50,83	16,50	19,90	
					51	Construcción de Centro de Cap. y Transferencia de Tecnología Uni. Nac. de Santiago del Estero - Provincia de Santiago del Estero	3.269.676	17.500.000	21.039.491	14.222.676	7,00	93,00	7,00	93,00	12,86	5,86	93,00	49,45	62,31	
					52	Construcción de Centro de Capacitación y Transferencia de Tecnología en la UNLP - Provincia de Buenos Aires	4.497.938	17.500.000	23.940.862	16.467.491	8,00	92,00	0,00	92,00	7,39	7,39	92,00	49,56	56,95	
					53	Construcción de Centro de Capacitación y Transferencia de Tecnología Salta	0	30.000.000	3.151.402	0	0,00	20,00	0,00	20,00	0,00	0,00	20,00	0,00	0,00	
					54	Construcción Centro de Capacitación y Transferencia de Tecnología Mendoza	0	22.500.000	1.549.682	0	0,00	52,00	0,00	52,00	0,00	0,00	52,00	0,00	0,00	
					55	Construcción Centro de Capacitación y Transferencia de Tecnología Corrientes	0	7.500.000	0	0	0,00	0,00	0,00	0,00	0,00	0,00	0,00	0,00	0,00	
					56	Construcción Centro de Capacitación y Transferencia de Tecnología Río Negro	0	22.500.000	0	0	0,00	48,00	0,00	48,00	0,00	0,00	48,00	0,00	0,00	
					7	Mejoramiento de viveros	5.109.066	12.455.000	15.882.271	14.058.749	30,20	69,43	15,15	69,43	31,82	16,67	69,43	5,74	37,56	
					51	Readecuación Estación Forestal Parque Pereyra Iraola - Provincia de Buenos Aires	699.577	2.395.000	3.372.943	3.372.688	23,00	77,00	16,50	77,00	34,31	17,81	77,00	18,15	52,46	
					52	Readecuación Vivero CorFoNe - Provincia de Neuquén	315.038	950.000	1.651.083	1.639.707	25,00	75,00	0,00	75,00	50,43	50,43	75,00	0,35	50,78	
					53	Readecuación Vivero Arrayanal San Pedro - Provincia de Jujuy	2.079.958	755.000	2.214.090	1.164.450	68,45	31,55	9,00	31,55	9,32	0,32	31,55	0,35	9,67	
					54	Readecuación Vivero PAIDER - Provincia de Chubut	0	2.720.000	1.314.685	0	0,00	100,00	0,00	100,00	0,00	0,00	100,00	0,00	0,00	
					55	Readecuación Vivero Salta	1.607.266	3.235.000	3.754.361	4.420.479	49,00	51,00	29,50	51,00	42,36	12,86	51,00	0,00	42,36	

CUADRO C
INVERSIÓN REAL DIRECTA: PROYECTOS DE INVERSIÓN *
AL 30/09/2016

Jur	SAF	Pg	Sp	Py	Ob	Descripcion	Ejec. Financiera acum. al 2015	Crédito inicial 2016	Vigente al 30/09/2016	Devengado al 30/09/2016 (*)	Ejec. Física acum. al 2015	Progr. mación Inicial 2016	Ejecu tado al 31/03/2016	Progra mado Vig. al 30/06/2016	Ejecu tado al 30/06/2016	Ejecu tado 2º trim	Programado Vig. al 30/09/2016	Ejecutado 3º trim	Ejecutado acumulado 2016	
					56	Readequación Vivero Río Hondo - Provincia de Santiago del Estero	407.227	2.400.000	3.575.109	3.461.425	18,00	82,00	36,00	82,00	54,58	18,58	82,00	10,22	64,80	
				8		Contrucción del Centro Piscícola Diamante en la Provincia de Entre Ríos		0	8.350.370	2.869.707	s/i	s/i	s/i	s/i	0,00	0,00	s/i	17,00	17,00	
					51	Contrucción del Centro Piscícola Diamante en la Provincia de Entre Ríos		0	8.350.370	2.869.707	s/i	s/i	s/i	s/i	0,00	0,00	s/i	17,00	17,00	
	41					Programa de Servicios Agrícolas Provinciales - PROSAP (BID, BIRF y CAF)														
				1		Recuperación Productiva Post-Emergencia Volcán Puyehue	0	56.228.406	56.432.927	14.811.764	78,50	33,33	19,67	33,33	20,17	0,50	33,33	0,00	20,17	
					55	Revestimiento de Canal Principal de Riego y Margen Derecha en Picún Leufú, Paso Aguerre	0	17.000.000	22.600.000	3.666.394	0,00	100,00	0,00	100,00	0,00	0,00	100,00	23,00	23,00	
					56	Construcción de un Acueducto y una Cisterna de Almacenamiento en Newen Antug		0	4.000.000	5.296.907	10,00	s/i	0,00	s/i	63,00	63,00	s/i	27,00	90,00	
					57	Realización de 31 Perforaciones e Instalación de Equipos de Bombeo en Catan Calil, Zapala Collón Cura	0	2.000.000	2.000.000	0	0,00	0,00	0,00	0,00	0,00	0,00	0,00	0,00	0,00	0,00
					58	Revestimiento de Canal Secundario con Arcilla en Picún Leufú, La Picasita		0	476.000	225.679	s/i	s/i	s/i	s/i	2,00	2,00	s/i	0,00	2,00	
					59	Reacondicionamiento del Canal de Riego y Tomas en Picún Leufú, Paso Cortez	0	12.000.000	5.332.927	0	0,00	0,00	0,00	0,00	0,00	0,00	0,00	0,00	0,00	0,00
					60	Realización de 150 Perforaciones e Instalación de Equipos de Bombeo en Cushamen y Gastre		0	17.924.000	5.545.460	31,00	s/i	59,00	s/i	69,00	10,00	s/i	0,00	69,00	
					62	Obras de Reparación de Caminos Rurales en Meseta Central y Telsen	0	2.728.406	4.000.000	0	0,00	0,00	0,00	0,00	0,00	0,00	0,00	0,00	0,00	0,00
					66	Recuperación de Caminos Vecinales en Emergencia Vial en Departamento de Valcheta: Abarcando la Localidad de Valcheta y los Paraj	0	3.600.000	0	0	0,00	0,00	0,00	0,00	0,00	0,00	0,00	0,00	0,00	0,00
					67	Caminos Vecinales Emergencia Vial Dto 9 de julio y Valcheta: Ramos Mexía y Sierra Colorada- Yaminué y Nahuel Niyeu	0	3.150.000	0	0	0,00	0,00	0,00	0,00	0,00	0,00	0,00	0,00	0,00	0,00
					68	Recuperación de Caminos Vecinales en Emergencia Vial en Departamento de 9 de julio: Abarcando la Localidad de Los Menucos y los	0	3.600.000	0	0	0,00	0,00	0,00	0,00	0,00	0,00	0,00	0,00	0,00	0,00
					69	Recuperación de Caminos Vecinales en Emergencia Vial en Departamento de 25 de Mayo: Abarcando la Localidad de Maquinchao y los P	0	2.700.000	0	0	0,00	0,00	0,00	0,00	0,00	0,00	0,00	0,00	0,00	0,00
					70	Recuperación de Caminos Vecinales en Emergencia Vial en Departamentos de 25 de Mayo y Norquinco: Abarcando el Municipio de Ing.	0	2.700.000	0	0	0,00	0,00	0,00	0,00	0,00	0,00	0,00	0,00	0,00	0,00
					71	Recuperación de Caminos Vecinales en Emergencia Vial en Departamentos de El Cuy y 25 de Mayo: Abarcando los Parajes Mencué, Naup	0	3.600.000	0	0	0,00	0,00	0,00	0,00	0,00	0,00	0,00	0,00	0,00	0,00
					72	Recuperación de Caminos Vecinales en Emergencia Vial en Departamento de Pilcaniyeu: Abarcando los Municipios de Comallo y Pilcan	0	3.150.000	0	0	0,00	0,00	0,00	0,00	0,00	0,00	0,00	0,00	0,00	0,00
				2		Infraestructura Productiva para el Desarrollo Local	6.595.862	11.000.000	29.766.873	17.243.274	92,00	42,75	5,00	42,75	7,00	2,00	42,75	0,00	7,00	
					51	Construcción Sistema de Riego El Pichao, Calalao del Valle - Tucumán		0	3.029.718	1.810.188	61,00	s/i	8,00	s/i	19,00	11,00	s/i	20,00	39,00	
					53	Adecuación y Remodelación del Matadero Municipal de Frías - Santiago del Estero	0	2.500.000	3.000.000	2.069.543	0,00	100,00	10,00	100,00	10,00	0,00	100,00	5,00	15,00	
					57	Construcción de Colector y Cunetas en el Distrito de Vista Flores - Mendoza	1.279.997	700.000	4.770.000	4.044.056	29,00	71,00	71,00	71,00	71,00	0,00	71,00	0,00	71,00	
					58	Obras en Río Chico - Río Negro	0	2.500.000	0	0	0,00	0,00	0,00	0,00	0,00	0,00	0,00	0,00	0,00	0,00
					59	Obras de Riego en Valcheta - Río Negro	0	2.200.000	0	0	0,00	0,00	0,00	0,00	0,00	0,00	0,00	0,00	0,00	0,00
					61	Reconstrucción Canal Matriz de Manantiales, Alijilán - Provincia de Catamarca	5.315.865	1.500.000	0	0	100,00	0,00	0,00	0,00	0,00	0,00	0,00	0,00	0,00	0,00
					62	Proyecto de Riego Entre Ríos, Santa María - Provincia de Catamarca	0	1.600.000	0	0	0,00	0,00	0,00	0,00	0,00	0,00	0,00	0,00	0,00	0,00
					63	Electrificación Rural Árbol Solo - Paso de los Algarrobos - Provincia de La Pampa		0	5.687.502	1.259.783	10,00	s/i	32,00	s/i	33,00	1,00	s/i	57,00	90,00	
					64	Mejoramiento de Caminos Rurales en el Paraje Altamira - Provincia de Mendoza		0	6.387.353	6.213.743	22,00	s/i	0,00	s/i	78,00	78,00	s/i	0,00	78,00	
					66	Mejoramiento de Camino Rural Colector Este Barreal, Departamento Calingasta - Provincia de San Juan		0	5.000.000	1.548.693	90,00	s/i	10,00	s/i	10,00	0,00	s/i	0,00	10,00	
606						Instituto Nacional de Tecnología Agropecuaria														
						Actividades Centrales														
				10		Construcción y Ampliación en la Estación Experimental Agropecuaria Catamarca y Centro Regional Chaco-Formosa (BID AR-L N°1064)	4.186.700	1.121.449	482.015	482.015	44,00	10,00	10,00	10,00	10,00	0,00	10,00	s/i	10,00	
					56	Construcción de Laboratorios en la Estación Experimental Agropecuaria Saenz Peña	4.186.700	761.449	482.015	482.015	119,00	1,00	1,00	1,00	1,00	0,00	1,00	s/i	1,00	
					57	Construcción de Laboratorio en la Estación Experimental Agropecuaria Las Breñas, Chaco	0	360.000	0	0	0,00	0,00	0,00	0,00	0,00	0,00	0,00	0,00	s/i	0,00

CUADRO C
INVERSIÓN REAL DIRECTA: PROYECTOS DE INVERSIÓN *
AL 30/09/2016

Jur	SAF	Pg	Sp	Py	Ob	Descripcion	Ejec. Financiera acum. al 2015	Crédito inicial 2016	Vigente al 30/09/2016	Devengado al 30/09/2016 (*)	Ejec. Física acum. al 2015	Progrmación Inicial 2016	Ejecutado al 31/03/2016	Progrmado Vig. al 30/06/2016	Ejecutado al 30/06/2016	Ejecutado 2º trim	Programado Vig. al 30/09/2016	Ejecutado 3º trim	Ejecutado acumulado 2016		
					11	Construcción y Ampliación en los Centros Regionales Misiones-Corrientes y Mendoza-San Juan - BID-ARL Nº 1064	0	8.359.500	0	0	0,00	0,00	0,00	0,00	0,00	0,00	0,00	0,00	s/i	0,00	
					57	Ampliación Edificio Central Estación Experimental Agropecuaria La Consulta, Provincia de Mendoza	0	8.359.500	0	0	0,00	s/i	0,00	s/i	0,00	0,00	0,00	s/i	s/i	0,00	
					12	Construcción Edificio Agronomía, Administración y Aulas en Estación Experimental Agropecuaria San Juan, Provincia de San Juan	13.550.541	10.814.374	9.214.374	3.119.018	0,00	30,00	0,00	30,00	1,00	1,00	30,00	s/i	s/i	1,00	
					51	Construcción Edificio Agronomía, Administración y Aulas en Estación Experimental Agropecuaria San Juan, Provincia de San Juan	13.550.541	10.814.374	9.214.374	3.119.018	0,00	30,00	0,00	30,00	1,00	1,00	30,00	s/i	s/i	1,00	
					14	Construcción y Ampliación en las Estaciones Experimentales Agropecuarias Oliveros y Reconquista	4.811.905	1.315.601	2.515.601	2.385.287	24,00	10,00	0,00	10,00	10,00	10,00	10,00	10,00	s/i	10,00	
					53	Construcción de Laboratorio de Semillas en la Estación Experimental Agropecuaria Oliveros	4.811.905	1.315.601	2.515.601	2.385.287	89,00	11,00	0,00	11,00	11,00	11,00	11,00	11,00	s/i	11,00	
					15	Construcción y Ampliación en Centros Regionales Córdoba, Entre Ríos	0				0,00	s/i	0,00	s/i	0,00	0,00	0,00	s/i	s/i	0,00	
					51	Construcción y Ampliación en Centros Regionales Córdoba, Entre Ríos	0				0,00	s/i	0,00	s/i	0,00	0,00	0,00	s/i	s/i	0,00	
					16	Construcción y Ampliación en el Centro Regional Buenos Aires Sur (BID AR-L 1064)	0	875.000	0	0	0,00	s/i	0,00	s/i	0,00	0,00	0,00	s/i	s/i	0,00	
					52	Construc.Red Externa Gas Natural EEA,Balcarce	0	875.000	0	0	0,00	s/i	0,00	s/i	0,00	0,00	0,00	s/i	s/i	0,00	
					17	Construcción de Sanitarios y Red Cloacal en la Estación Experimental Agropecuaria Guillermo Covas, La Pampa	10.271.526	4.249.092	7.618.127	6.415.036	39,00	9,00	0,00	9,00	0,00	0,00	9,00	9,00	s/i	s/i	0,00
					54	Ampliación Oficinas y Laboratorio en la Estación Experimental Agropecuaria Bariloche, Río Negro	10.271.526	4.249.092	7.618.127	6.415.036	101,00	19,00	15,00	19,00	15,00	0,00	19,00	s/i	s/i	15,00	
					19	Construcciones y Ampliaciones en Institutos de Castelar y Unidades del Interior del País (BID AR-L Nº 1064)	8.164.971	14.647.168	25.800.004	4.815.502	13,00	15,00	0,00	15,00	0,00	0,00	15,00	s/i	s/i	0,00	
					51	Construcción Edificio INCUINTA en el Instituto de Virología en Castelar provincia de Buenos Aires	0	0	12.000.000	0	0,00	s/i	0,00	s/i	0,00	0,00	0,00	s/i	s/i	0,00	
					52	Ampliación y Adecuación del Laboratorio a las Normas de Seguridad en el Instituto de Patobiología de Castelar - Prov de BsAs	1.848.750	1.663.875	60.278	0	25,00	23,00	0,00	23,00	0,00	0,00	23,00	s/i	s/i	0,00	
					53	Construcción Unidad de Extensión y Experimentación Adaptativa Valles Calchaquíes	1.192.500	1.073.250	3.261.683	953.018	0,00	100,00	0,00	100,00	4,00	4,00	100,00	s/i	s/i	4,00	
					55	Construcción Agencia de Extensión Rural Güemes más Viviendas, Formosa	0	7.200.000	3.168.000	0	0,00	0,00	0,00	0,00	0,00	0,00	0,00	0,00	s/i	s/i	0,00
					56	Construcción de Agencia de Extensión Rural San Justo	517.064	1.024.718	2.124.718	2.183.036	99,00	1,00	0,00	1,00	0,00	0,00	1,00	s/i	s/i	0,00	
					58	Construcción de Agencia de Extensión Rural Villa Mercedes	4.606.657	3.685.325	5.185.325	1.679.448	0,00	45,00	0,00	45,00	4,00	4,00	45,00	s/i	s/i	4,00	
					21	Construcción Agencias de Extensión Rural	14.249.052	23.846.204	21.125.671	15.657.749	90,00	4,00	0,00	4,00	0,00	0,00	15.657.749	s/i	s/i	0,00	
					51	Construcción Agencia de Extensión Rural Andalgala, Provincia de Catamarca	1.772.505	2.107.651	5.107.651	3.181.941	8,00	92,00	1,00	92,00	45,00	44,00	92,00	s/i	s/i	45,00	
					53	Construcción Agencia de Extensión Rural CAA CATI - Provincia de Corrientes	2.158.336	1.436.441	1.323.408	881.326	101,00	19,00	4,00	19,00	9,00	5,00	19,00	s/i	s/i	9,00	
					57	Construcción Agencia de Extensión Rural Galvez - Provincia de Santa Fe	3.839.571	2.735.037	4.235.037	4.011.331	50,00	70,00	3,00	70,00	22,00	19,00	70,00	s/i	s/i	22,00	
					59	Construcción Agencia de Extensión Rural Adelia Maria, Provincia de Cordoba	970.383	1.153.863	3.153.863	1.878.504	2,00	43,00	13,00	43,00	27,00	14,00	43,00	s/i	s/i	27,00	
					63	Construcción Agencia de Extensión Rural Jaccobacci, provincia de Río Negro	0	0			48,00	s/i	0,00	s/i	0,00	0,00	0,00	s/i	s/i	0,00	
					64	Construcc. AER Trenque Lauquen Pcia Bs. Aires	0	3.510.000	22.500	31.795	0,00	s/i	0,00	s/i	0,00	0,00	0,00	s/i	s/i	0,00	
					67	Construcción Agencia de Extension Rural Basail ,Provincia de Chaco	2.302.493	1.640.132	1.640.132	1.380.960	93,00	27,00	15,00	27,00	15,00	0,00	27,00	s/i	s/i	15,00	
					70	Construcción Agencia de Extensión Rural Crespo - Provincia de Entre Ríos	1.098.996	1.306.795	3.006.795	1.984.204	13,00	42,00	0,00	42,00	20,00	20,00	42,00	s/i	s/i	20,00	
					71	Construcción Agencia de Extensión Rural Maipú - Provincia de Mendoza	18.300	4.320.000	0	0	0,00	40,00	0,00	40,00	0,00	0,00	40,00	s/i	s/i	0,00	
					72	Construcción Agencia de Extensión Rural El Soberbio - Provincia de Misiones	0	4.000.000	0	0	0,00	s/i	0,00	s/i	0,00	0,00	0,00	s/i	s/i	0,00	
					75	Construcción Agencia de Extensión Rural Humahuaca, Pcia. de Jujuy	2.088.468	1.636.285	2.636.285	2.307.688	77,00	43,00	13,00	43,00	41,00	28,00	43,00	s/i	s/i	41,00	
					22	Ampliación Laboratorios y Construcciones Varias en Distintas Estaciones Experimentales Agropecuarias	23.722.355	15.868.726	18.615.226	9.354.822	35,00	23,00	3,00	23,00	4,00	1,00	23,00	s/i	s/i	4,00	
					52	Construcción de Bioterio de Bioseguridad NRS 96 en el Centro de Investigación en Ciencias Veterinarias y Agronómicas de Castelar	18.537.025	11.073.012	8.243.012	1.424.281	36,00	40,00	1,00	40,00	2,00	1,00	40,00	s/i	s/i	2,00	
					56	Sala y Laboratorio para Control de Equipos Críticos-LPMI en el Centro de Investigaciones en Ciencias Veterinarias y Agronómicas	540.930	717.375	1.917.375	1.511.139	0,00	38,00	0,00	38,00	30,00	30,00	38,00	s/i	s/i	30,00	
					58	Construcción Oficina de Información Técnica (O.I.T) en Andresito - Provincia de Misiones	1.450.366	1.724.601	4.724.601	4.778.763	11,00	40,00	4,00	40,00	43,00	39,00	40,00	s/i	s/i	43,00	
					59	Construcción Oficina de Información Técnica (O.I.T.) en Virasoro, Pcia. de Corrientes	3.194.034	1.870.238	2.470.238	1.640.639	80,00	40,00	6,00	40,00	15,00	9,00	40,00	s/i	s/i	15,00	

CUADRO C
INVERSIÓN REAL DIRECTA: PROYECTOS DE INVERSIÓN *
AL 30/09/2016

Jur	SAF	Pg	Sp	Py	Ob	Descripcion	Ejec. Financiera acum. al 2015	Crédito inicial 2016	Vigente al 30/09/2016	Devengado al 30/09/2016 (*)	Ejec. Física acum. al 2015	Programación Inicial 2016	Ejecutado al 31/03/2016	Programado Vig. al 30/06/2016	Ejecutado al 30/06/2016	Ejecutado 2º trim	Programado Vig. al 30/09/2016	Ejecutado 3º trim	Ejecutado acumulado 2016	
					60	Construcción Unidad Técnica Local Valcheta - Provincia de Río Negro	0	262.500	1.260.000	0	0,00	s/i	0,00	s/i	0,00	0,00	s/i	s/i	0,00	
					62	Construcción Taller, Laboratorio y Salón del Nodo Tecnológico en la EEA Reconquista - Provincia Santa Fe	0	221.000	0	0	0,00	5,00	0,00	5,00	0,00	0,00		5,00	s/i	0,00
				23		Construcción Unidad Investigación Avícola y Agencias de Extensión Rural	36.376.175	28.821.266	31.567.187	22.801.593	57,00	22,00	6,00	22,00	10,00	4,00		22,00	s/i	10,00
				51		Construcción Residencia Interna en Enfermedades Aviares de la Unidad de Investigación Avícola de Entre Ríos	30.683.512	25.908.021	27.408.021	20.479.353	27,00	44,00	0,00	44,00	5,00	5,00		44,00	s/i	5,00
				52		Construcción Agencia de Extensión Rural Coronel Suarez - Provincia de Buenos Aires	3.078.417	859.194	105.115	105.114	99,00	1,00	1,00	1,00	1,00	0,00		1,00	s/i	1,00
				53		Agencia Extensión Rural Trevelin - Provincia de Chubut	2.614.246	2.054.051	4.054.051	2.217.126	30,00	70,00	0,00	70,00	41,00	41,00		70,00	s/i	41,00
				24		Nuevos Institutos Investigación Provincia de Córdoba	0	3.600.000	4.169.000	3.790.000	0,00	0,00	0,00	0,00	0,00	0,00		0,00	s/i	0,00
				51		Nuevo Edificio Centro Investigación Agropecuaria (CIAP)	0	3.600.000	4.169.000	3.790.000	0,00	0,00	0,00	0,00	0,00	0,00		0,00	s/i	0,00
				25		Nuevo Instituto Investigación y Estación Experimental Agropecuaria para Chaco Semiárido	27.670.690	18.680.771	20.222.834	12.421.842	32,00	20,00	5,00	20,00	10,00	5,00		20,00	s/i	10,00
				51		Nuevo Edificio Instituto Investigación Animal Chaco Semiárido (IIACS)	7.149.893	6.796.485	6.796.485	2.467.380	0,00	45,00	0,00	45,00	3,00	3,00		45,00	s/i	3,00
				52		Edificio Estación Experimental Agropecuaria del Este Santiago del Estero (QUIMILI)	20.520.797	11.884.286	13.426.349	9.954.462	59,00	41,00	10,00	41,00	23,00	13,00		41,00	s/i	23,00
				26		Nuevos Institutos para la Pequeña Agricultura Familiar, Estación Experimental Agropecuaria Tilimuqui y Agencia Rural Victorica	39.487.353	24.904.204	36.017.153	30.757.502	21,00	36,00	3,00	36,00	13,00	10,00		36,00	s/i	13,00
				51		Estación Experimental Agropecuaria Tilimuqui	6.166.354	486.915	0	0	100,00	0,00	0,00	0,00	0,00	0,00		0,00	s/i	0,00
				52		Agencia Extensión Rural Victorica	1.683.750	2.002.113	6.502.113	5.697.026	0,00	0,00	0,00	0,00	39,00	39,00		0,00	s/i	39,00
				53		Edificio para la Pequeña Agricultura Familiar (IPAF Patagónico)	20.000.611	14.804.342	21.904.206	21.071.020	46,00	34,00	10,00	34,00	26,00	16,00		34,00	s/i	26,00
				54		Edificio Instituto para la Pequeña Agricultura Familiar (IPAF Pampeano)	11.636.638	7.610.834	7.610.834	3.989.457	37,00	29,00	2,00	29,00	9,00	7,00		29,00	s/i	9,00
				28		Construcción Agencias de Extensión Rural en Centros Regionales	20.533.322	13.871.116	20.871.116	16.635.955	41,00	39,00	12,00	39,00	12,00	0,00		39,00	s/i	12,00
				51		Ampliación Edificio Central Estación Experimental Agropecuaria Yuto, Provincia de Jujuy	5.085.740	2.994.067	4.994.067	4.912.065	83,00	17,00	0,00	17,00	16,00	16,00		17,00	s/i	16,00
				53		Construcción Nuevo Edificio Dirección Centro de Investigaciones en Agroindustria, Provincia de Buenos Aires	4.326.027	3.360.587	4.360.587	3.233.885	0,00	42,00	0,00	42,00	10,00	10,00		42,00	s/i	10,00
				55		Ampliación y Refacción Oficinas Centro Regional Misiones ,Provincia de Misiones	11.121.555	7.516.462	11.516.462	8.490.005	81,00	11,00	3,00	11,00	6,00	3,00		11,00	s/i	6,00
				29		Construcción y Ampliación Edificios, Oficinas en Centro Regional Salta, Jujuy, Misiones y Córdoba	24.912.983	47.278.342	45.408.781	22.077.279	17,00	50,00	5,00	50,00	17,00	12,00		50,00	s/i	17,00
				51		Construcción Agencia de Extensión Rural Fernández, Provincia de Santiago del Estero	2.769.793	2.176.266	2.176.265	1.945.584	105,00	15,00	8,00	15,00	11,00	3,00		15,00	s/i	11,00
				52		Construcción Agencia de Extensión Rural Puerto Rico, Provincia de Misiones	30.000	4.590.000	0	0	0,00	s/i	0,00	s/i	0,00	0,00		s/i	s/i	0,00
				54		Construcción Agencia de Extensión Rural Coronel Pringles, Provincia de Buenos Aires	3.323.251	1.507.441	2.028.220	2.028.219	85,00	35,00	23,00	35,00	24,00	1,00		35,00	s/i	24,00
				55		Construcción Agencia de Extensión Rural Calafate y Dos Viviendas, Provincia de Santa Cruz	4.094.361	3.656.227	4.566.837	401.899	0,00	48,00	0,00	48,00	0,00	0,00		48,00	s/i	0,00
				56		Construcción Agencia de Extensión Rural Pocito Provincia de San Juan	1.240.571	1.406.171	2.806.171	2.625.300	0,00	55,00	0,00	55,00	19,00	19,00		55,00	s/i	19,00
				57		Construcción Agencia de Extensión Rural Médanos, Provincia de Buenos Aires	1.430.000	1.664.712	4.664.712	4.337.978	0,00	55,00	16,00	55,00	44,00	28,00		55,00	s/i	44,00
				58		Construcción Agencia de Extensión Rural, Perito Moreno - Los Antiguos, Provincia de Santa Cruz	11.000	540.000	5.000.000	0	0,00	5,00	0,00	5,00	0,00	0,00		5,00	s/i	0,00
				59		Construcción de Unidad de Extensión y Desarrollo Territorial (UEyDT) Anguil, Provincia de La Pampa	277.151	10.800.000	0	0	0,00	0,00	0,00	0,00	0,00	0,00		0,00	s/i	0,00
				60		Construcción Agencia de Extensión Rural Río Mayo y Viviendas - Prov de Chubut	0	277.200	50.000	50.000	0,00	0,00	0,00	0,00	0,00	0,00		0,00	s/i	0,00
				61		Construcción Agencia de Extensión Rural Chos Malal, Provincia de Neuquén	2.642.185	930.462	2.658.464	0	0,00	31,00	0,00	31,00	0,00	0,00		31,00	s/i	0,00
				63		Construcción Agencia de Extensión Rural Tunuyán, Provincia de Mendoza	2.952.444	2.103.111	3.603.111	3.457.811	60,00	40,00	0,00	40,00	20,00	20,00		40,00	s/i	20,00
				66		Construcción de Unidad de Extensión y Experimentación Adaptativa General Acha, Provincia de La Pampa	1.483.827	1.710.166	4.510.166	2.451.184	0,00	55,00	9,00	55,00	28,00	19,00		55,00	s/i	28,00
				67		Construcción Agencia de Extensión Rural Castellanos, Provincia de Santa Fe	2.055.000	1.822.500	3.822.500	2.866.365	0,00	48,00	0,00	48,00	16,00	16,00		48,00	s/i	16,00
				69		Construcción Agencia de Extensión Rural Federal, Provincia de Entre Ríos	45.000	4.171.500	1.855.750	0	0,00	0,00	0,00	0,00	0,00	0,00		0,00	s/i	0,00
				72		Construcción Agencia de Extensión Rural Simoca, Provincia de Tucumán	2.474.400	1.762.586	1.762.585	1.912.939	102,00	18,00	11,00	18,00	16,00	5,00		18,00	s/i	16,00
				73		AER Villaguay, Concepción del Uruguay	0	3.840.000	1.584.000	0	0,00	0,00	0,00	0,00	0,00	0,00		0,00	s/i	0,00
				74		Construcción Agencia de Extensión Rural Esquina, Provincia de Corrientes	84.000	4.320.000	4.320.000	0	0,00	0,00	0,00	0,00	0,00	0,00		0,00	s/i	0,00
				30		Construcción y Ampliación Oficinas, Galpón, Laboratorios, Centro Regional Buenos Aires Norte, Misiones, Córdoba y Santa Fe	4.404.712	17.471.960	17.548.409	12.366.055	0,00	29,00	2,00	29,00	10,00	8,00		29,00	s/i	10,00

CUADRO C
INVERSIÓN REAL DIRECTA: PROYECTOS DE INVERSIÓN *
AL 30/09/2016

Jur	SAF	Pg	Sp	Py	Ob	Descripcion	Ejec. Financiera acum. al 2015	Crédito inicial 2016	Vigente al 30/09/2016	Devengado al 30/09/2016 (*)	Ejec. Física acum. al 2015	Programación Inicial 2016	Ejecutado al 31/03/2016	Programado Vig. al 30/06/2016	Ejecutado al 30/06/2016	Ejecutado 2º trim	Programado Vig. al 30/09/2016	Ejecutado 3º trim	Ejecutado acumulado 2016		
					52	Construcción Galpón Secadero en Marcos Juárez, Provincia de Córdoba	30.000	4.320.000	0	0	0,00	0,00	0,00	0,00	0,00	0,00	0,00	0,00	s/i	0,00	
					53	Construcción de Laboratorio Principal de Metrología en el Instituto de Ingeniería Rural de Castelar	0	0	1.515.000	0	0,00	s/i	0,00	s/i	0,00	0,00	0,00	s/i	s/i	0,00	
					54	Construcción Laboratorio de Biología Reproductiva en Mercedes, Provincia de Corrientes	3.220.929	3.260.297	8.415.746	8.349.901	0,00	24,00	0,00	24,00	17,00	17,00	24,00	24,00	s/i	17,00	
					55	Construcción Laboratorio de Suelo y Agua en Cerro Azul, Provincia de Misiones	280.000	8.160.000	3.886.000	0	0,00	s/i	0,00	s/i	0,00	0,00	0,00	s/i	s/i	0,00	
					58	Ampliación y Reparación Laboratorio de Protección Vegetal en Sáenz Peña, Provincia de Chaco	873.783	1.731.663	3.731.663	4.016.154	0,00	50,00	0,00	50,00	79,00	79,00	50,00	50,00	s/i	79,00	
				31	51	Construcción Agencia de Extensión Rural Pago de los Arroyos	3.227.073	2.282.564	4.282.564	2.779.593	60,00	40,00	0,00	40,00	0,00	0,00	40,00	40,00	s/i	0,00	
						Construcción Agencia de Extensión Rural Pago de los Arroyos	3.227.073	2.282.564	4.282.564	2.779.593	60,00	40,00	0,00	40,00	0,00	0,00	40,00	40,00	s/i	0,00	
						Construcción Edificio de Agencia de Extensión Rural en las Estaciones Experimentales Agropecuarias Bordenave y Santa Cruz	2.871.336	5.449.951	6.615.503	6.583.313	23,00	24,00	4,00	24,00	14,00	10,00	24,00	24,00	s/i	14,00	
					52	Construcción Viviendas en la Agencia de Extensión Rural Río Grande, Provincia de Tierra del Fuego	2.654.336	729.817	150.000	141.309	120,00	0,00	0,00	0,00	0,00	0,00	0,00	0,00	s/i	0,00	
					53	Construcción Laboratorio Único en la Estación Experimental Agropecuaria San Pedro, Provincia de Buenos Aires	0	720.000	2.492.000	0	0,00	s/i	0,00	s/i	0,00	0,00	0,00	s/i	s/i	0,00	
					54	Construcción de 3 viviendas de 100 m2 en la Agencia de Extensión Rural Ushuaia, Provincia de Tierra del Fuego	180.000	550.134	3.973.503	6.442.004	0,00	10,00	0,00	10,00	31,00	31,00	10,00	10,00	s/i	31,00	
					55	Construcción de Agencia de Extensión Rural Gral. Guemes, con Laboratorio de Diagnóstico en Gral.Guemes, Provincia de Salta	37.000	3.450.000	0	0	0,00	s/i	0,00	s/i	0,00	0,00	0,00	s/i	s/i	0,00	
				33	51	Construcción de un Centro Integral de Capacitación en Cerro Azul, Provincia de Misiones	3.244.577	2.595.661	6.494.711	6.193.491	0,00	45,00	3,00	45,00	28,00	25,00	45,00	45,00	s/i	28,00	
						Construcción de un Centro Integral de Capacitación en Cerro Azul, Provincia de Misiones	3.244.577	2.595.661	6.494.711	6.193.491	0,00	45,00	3,00	45,00	28,00	25,00	45,00	45,00	s/i	28,00	
					34	Construcción Agencias de Extensión Rural, Ampliación Oficinas, Galpón, Laboratorios en distintas Estaciones Experimentales	4.490.057	1.961.051	10.154.839	8.770.095	0,00	22,00	0,00	22,00	15,00	15,00	22,00	22,00	s/i	15,00	
					51	Construcción Agencias de Extensión Rural Gobernador Costa y Vivienda en Estación Experimental Esquel	1.290.057	1.161.051	2.661.051	2.288.525	0,00	48,00	0,00	48,00	12,00	12,00	48,00	48,00	s/i	12,00	
					52	Construcción Galpón para Cámaras de Metano en Chaco Semiárido	2.000.000	500.000	3.348.854	1.869.331	22,00	78,00	11,00	78,00	11,00	s/i	78,00	78,00	s/i	11,00	
					53	Reforma de Galpón para Cámaras de Metano en Estación Agropecuaria Balcarce	1.200.000	300.000	4.144.934	4.612.238	0,00	100,00	54,00	100,00	97,00	43,00	100,00	100,00	s/i	97,00	
				35	51	Construcción Agencias de Extensión Rural y viviendas en Centros Regionales (BID AR-L 1064)	0	18.560.000	0	0	0,00	s/i	0,00	s/i	0,00	0,00	0,00	s/i	s/i	0,00	
						Construcción Agencia de Extensión Rural Iglesia, Provincia de San Juan	0	4.160.000	0	0	0,00	s/i	0,00	s/i	0,00	0,00	0,00	s/i	s/i	0,00	
					52	Construcción Agencia de Extensión Rural Comodoro Rivadavia mas viviendas - Provincia de Chubut	0	4.320.000	0	0	0,00	s/i	0,00	s/i	0,00	0,00	0,00	s/i	s/i	0,00	
					53	Construcción Agencia de Extensión Rural Valle Inferior del Río Chubut mas viviendas - Provincia de Chubut	0	4.320.000	0	0	0,00	s/i	0,00	s/i	0,00	0,00	0,00	s/i	s/i	0,00	
					54	Construcción Agencia de Extensión Rural Ingeniero Juárez mas viviendas - Provincia de Formosa	0	5.760.000	0	0	0,00	s/i	0,00	s/i	0,00	0,00	0,00	s/i	s/i	0,00	
				36	51	Puesta en Valor Edificio Central Rivadavia 1439 en la Ciudad Autónoma de Buenos Aires	0	0	675.000	0	0,00	s/i	0,00	s/i	0,00	0,00	0,00	s/i	s/i	0,00	
						Puesta en Valor Edificio Central Rivadavia 1439 en la Ciudad Autónoma de Buenos Aires	0	0	675.000	0	0,00	s/i	0,00	s/i	0,00	0,00	0,00	s/i	s/i	0,00	
					37	51	Construcción Laboratorio de Biotecnología Etapa 2	0	0	3.819.485	0	0,00	s/i	0,00	s/i	0,00	0,00	0,00	s/i	s/i	0,00
						Construcción Laboratorio de Biotecnología Etapa 2	0	0	3.819.485	0	0,00	s/i	0,00	s/i	0,00	0,00	0,00	s/i	s/i	0,00	
					38	51	Construcción Red Externa e Interna de Gas en la Estación Experimental Agropecuaria InG. Guillermo Covas, provincia de La Pampa	0	0	675.000	0	0,00	s/i	0,00	s/i	0,00	0,00	0,00	s/i	s/i	0,00
						Construcción Red Externa e Interna de Gas en la Estación Experimental Agropecuaria InG. Guillermo Covas, provincia de La Pampa	0	0	675.000	0	0,00	s/i	0,00	s/i	0,00	0,00	0,00	s/i	s/i	0,00	
					39	51	Construcción Red Eléctrica para Laboratorio Aviar en la Estación Agropecuaria Concepción del Uruguay, provincia de Entre Ríos	0	0	0	0,00	s/i	0,00	s/i	0,00	0,00	0,00	s/i	s/i	0,00	
						Construcción Red Eléctrica para Laboratorio Aviar en la Estación Agropecuaria Concepción del Uruguay, provincia de Entre Ríos	0	0	0	0,00	s/i	0,00	s/i	0,00	0,00	0,00	0,00	s/i	s/i	0,00	
					40	51	Amoliación y Remodelación Unidad Habitacional Campo Anexo Los Cerrillos en la Estación Experimental Agropecuaria La Rioja, provi	0	0	2.760.000	0	0,00	s/i	0,00	s/i	0,00	0,00	0,00	s/i	s/i	0,00
						Amoliación y Remodelación Unidad Habitacional Campo Anexo Los Cerrillos en la Estación Experimental Agropecuaria La Rioja, provi	0	0	2.760.000	0	0,00	s/i	0,00	s/i	0,00	0,00	0,00	s/i	s/i	0,00	

CUADRO C
INVERSIÓN REAL DIRECTA: PROYECTOS DE INVERSIÓN *
AL 30/09/2016

Jur	SAF	Pg	Sp	Py	Ob	Descripcion	Ejec. Financiera acum. al 2015	Crédito inicial 2016	Vigente al 30/09/2016	Devengado al 30/09/2016 (*)	Ejec. Física acum. al 2015	Progr. mación Inicial 2016	Ejecu tado al 31/03/ 2016	Progra mado Vig. al 30/06/2 016	Ejecu tado al 30/06/ 2016	Ejecu tado 2º trim	Programado Vig. al 30/09/2016	Ejecutado 3º trim	Ejecutado acumulado 2016			
					24	Construcciones y Ampliaciones en los Distintos Institutos de Castelar	0	1.294.000	1.294.000	0	38,00	s/i	0,00	s/i	0,00	0,00	s/i	s/i	0,00			
					52	Ampliación Laboratorio de Microscopia en el C.I.C.V.y A , Castelar	0	1.294.000	1.294.000	0	0,00	100,00	0,00	100,00	0,00	0,00	100,00	s/i	s/i	0,00		
					26	Construcción Tres Aulas en Edificio Jardín Maternal en el Centro Nacional de Investigaciones Agropecuarias Castelar	167.000	500.000	500.000	0	80,00	s/i	0,00	s/i	0,00	0,00	s/i	s/i	s/i	0,00		
					51	Construcción Tres Aulas en Edificio Jardín Maternal en el Centro Nacional de Investigaciones Agropecuarias Castelar	167.000	500.000	500.000	0	80,00	s/i	0,00	s/i	0,00	0,00	s/i	s/i	s/i	0,00		
						Investigación Aplicada, Innovación y Transferencias de Tecnologías - AITT																
					29	Construcción y Ampliación en provincias de Tucumán	0	600.000	6.000	0	0,00	s/i	0,00	s/i	0,00	0,00	s/i	s/i	s/i	0,00		
					53	Construcc. Centro de Capacitación Integral en la Estación Experimental Agropecuaria Famailá, Pcia. Tucumán	0	600.000	6.000	0	0,00	s/i	0,00	s/i	0,00	0,00	s/i	s/i	s/i	0,00		
					35	Construcciones y Ampliaciones en los Centros Regionales del NOA y NEA	0	4.900.000	4.850.000	0	37,00	s/i	0,00	s/i	0,00	0,00	s/i	s/i	s/i	0,00		
					59	Construcción Agencia de Extensión Rural San Pedro	0	1.000.000	1.000.000	0	0,00	0,00	0,00	0,00	0,00	0,00	0,00	0,00	s/i	s/i	0,00	
					63	Construcción Agencia de Extensión Rural Sáenz Peña, Pcia. Chaco	0	2.400.000	2.350.000	0	0,00	s/i	0,00	s/i	0,00	0,00	s/i	s/i	s/i	0,00		
					68	Construcción Salón de Capacitación y Baños II Etapa en el Campo Anexo La María	0	1.500.000	1.500.000	0	0,00	s/i	0,00	s/i	0,00	0,00	s/i	s/i	s/i	0,00		
					36	Construcción, ampliación y remodelación en provincias de Mendoza y Córdoba	0	1.400.000	1.400.000	0	0,00	s/i	0,00	s/i	0,00	0,00	s/i	s/i	s/i	0,00		
					54	Remodelación y ampliación Agencia de Extensión Rural Junín, Pcia. Mendoza	0	1.200.000	1.200.000	0	0,00	s/i	0,00	s/i	0,00	0,00	s/i	s/i	s/i	0,00		
					58	Construcción Agencia de Extensión Rural Deán Funes, Pcia. Córdoba	0	100.000	100.000	0	0,00	s/i	0,00	s/i	0,00	0,00	s/i	s/i	s/i	0,00		
					60	Construcción Agencia de Extensión Rural Río Cuarto, Pcia. Córdoba	0	100.000	100.000	0	0,00	s/i	0,00	s/i	0,00	0,00	s/i	s/i	s/i	0,00		
					37	Construcción en provincias de Buenos Aires y La Pampa	0	200.000	200.000	0	0,00	s/i	0,00	s/i	0,00	0,00	s/i	s/i	s/i	0,00		
					58	Construcción Laboratorios en la Estación Experimental Agropecuaria en Hilario Ascasubi, Pcia. Bs.As.	0	100.000	100.000	0	0,00	s/i	0,00	s/i	0,00	0,00	s/i	s/i	s/i	0,00		
					63	Construcción Agencia de Extensión Rural Chacharramendi, Pcia. La Pampa	0	100.000	100.000	0	0,00	s/i	0,00	s/i	0,00	0,00	s/i	s/i	s/i	0,00		
					38	Construcción y Ampliación de Agencias de Extensión Rural, Unidades del Interior del País y Estaciones Experimentales Agropecuari	2.000.000	1.000.000	1.000.000	0	94,00	s/i	0,00	s/i	0,00	0,00	s/i	s/i	s/i	0,00		
					52	Ampliacion de Agencia de Extension Rural Abra Pampa	2.000.000	1.000.000	1.000.000	0	0,00	s/i	0,00	s/i	0,00	0,00	s/i	s/i	s/i	0,00		
					39	Construcciones y Ampliaciones en las Provincias del Noroeste, Noreste Argentino y Litoral Mesopotámico	0	6.450.000	5.646.000	0	47,00	s/i	0,00	s/i	0,00	0,00	s/i	s/i	s/i	0,00		
					52	Construcción Planta Tratamiento Termostático y Laboratorio Caña de Azúcar en Famillá, Pcia. Tucuman	0	1.200.000	1.200.000	0	0,00	s/i	0,00	s/i	0,00	0,00	s/i	s/i	s/i	0,00		
					53	Construcción Sistema de Tratamiento de Efluentes	0	100.000	100.000	0	0,00	0,00	0,00	0,00	0,00	0,00	0,00	0,00	0,00	s/i	s/i	0,00
					58	Puesta en Valor Edificio Central de la Estación Experimental Agropecuaria Santiago del Estero	0	1.000.000	1.000.000	0	0,00	s/i	0,00	s/i	0,00	0,00	s/i	s/i	s/i	0,00		
					59	Ampliación Edificio Central del Centro Regional Salta Jujuy	0	1.300.000	6.000	0	0,00	s/i	0,00	s/i	0,00	0,00	s/i	s/i	s/i	0,00		
					69	Construcción Comedor Cocina en la EEA Colonia Benítez, Pcia. Chaco	0	1.400.000	1.400.000	0	0,00	90,00	0,00	90,00	100,00	100,00	0	90,00	s/i	s/i	100,00	
					71	Construcción Depósito de Agroquímicos y Residuos Peligrosos en la Estación Experimental Agropecuaria Bella Vista	0	1.400.000	1.890.000	0	0,00	60,00	0,00	60,00	0,00	0,00	60,00	s/i	s/i	s/i	0,00	
					72	Construcción Red Eléctrica baja tensión en la Estación Experimental Agropecuaria Corrientes	0	50.000	50.000	0	0,00	0,00	0,00	0,00	0,00	0,00	0,00	0,00	0,00	s/i	s/i	0,00
					40	Construcciones y Ampliaciones en las Provincias de Cuyo, Córdoba, Santa Fe, La Pampa y Buenos Aires	0	5.300.000	1.909.200	0	29,00	18,00	0,00	18,00	0,00	0,00	18,00	s/i	s/i	s/i	0,00	
					61	Construcción Comedor, Sanitarios y Oficinas en la Estación Experimental Agropecuaria Reconquista	0	1.500.000	1.500.000	0	0,00	0,00	0,00	0,00	0,00	0,00	0,00	0,00	s/i	s/i	0,00	
					62	Construcción Planta Piloto Gestión de Envases é Infraestructura en Estación Experimental Agropecuaria Oliveros, Pcia. Santa Fe	0	1.800.000	700	0	0,00	s/i	0,00	s/i	0,00	0,00	s/i	s/i	s/i	0,00		
					70	Construcción Planta de Tratamiento de efluentes en la Estación Experimental Agropecuaria Balcarce	0	2.000.000	408.500	0	0,00	s/i	0,00	s/i	0,00	0,00	s/i	s/i	s/i	0,00		
					44	Construcciones y Ampliaciones en Unidades del Interior del País - Etapa II	0	2.220.612	4.108.612	0	5,00	s/i	0,00	s/i	0,00	0,00	s/i	s/i	s/i	0,00		
					56	Ampliación y Remodelación Unidad Habitacional Campo Los Cerrillos - Provincia de La Rioja	0	518.612	518.612	0	0,00	s/i	0,00	s/i	0,00	0,00	s/i	s/i	s/i	0,00		
					61	Construcción Depósito de Agroquímicos y Residuos Peligrosos Marcos Juarez - Provincia de Córdoba	0	2.000	1.890.000	0	0,00	60,00	0,00	60,00	0,00	0,00	60,00	s/i	s/i	s/i	0,00	
					62	Construcción Salón Auditorio EEA Paraná - Prov. Entre Rios	0	1.700.000	1.700.000	0	0,00	s/i	0,00	s/i	0,00	0,00	s/i	s/i	s/i	0,00		
					47	Construcción en Estaciones Experimentales Agropecuarias Salta, La Rioja, Entre Rios y Buenos Aires	13.197.639	1.776.861	3.926.861	1.340.636	58,00	30,00	6,00	30,00	6,00	0,00	30,00	s/i	s/i	s/i	6,00	
					51	Construcción Edificio de Sanidad Animal en Cerrillos Salta	9.239.448	323.052	323.052	0	90,00	10,00	10,00	10,00	10,00	0,00	10,00	s/i	s/i	s/i	10,00	
					52	Construcción de Biblioteca, Cocina, Comedor y Dormitorios en Chamical La Rioja	3.958.191	853.809	1.703.809	1.340.636	90,00	10,00	10,00	10,00	10,00	0,00	10,00	s/i	s/i	s/i	10,00	

CUADRO C
INVERSIÓN REAL DIRECTA: PROYECTOS DE INVERSIÓN *
AL 30/09/2016

Jur	SAF	Pg	Sp	Py	Ob	Descripcion	Ejec. Financiera acum. al 2015	Crédito inicial 2016	Vigente al 30/09/2016	Devengado al 30/09/2016 (*)	Ejec. Física acum. al 2015	Progr. Inicial 2016	Ejecutado al 31/03/2016	Progr. Vig. al 30/06/2016	Ejecutado al 30/06/2016	Ejecutado 2º trim	Programado Vig. al 30/09/2016	Ejecutado 3º trim	Ejecutado acumulado 2016	
					53	Construcción Red de Gas en Concepción del Uruguay, Entre Ríos	0	600.000	1.900.000	0	0,00	90,00	0,00	90,00	0,00	0,00	90,00	s/i	0,00	
					48	Construcción Laboratorio Biotecnología y Obras de Infraestructura Básica	1.667.653	877.527	27.527	0	65,00	s/i	0,00	s/i	0,00	0,00	s/i	s/i	0,00	
					51	Laboratorio de Biotecnología - Provincia de Tucumán	1.667.653	877.527	27.527	0	100,00	0,00	0,00	0,00	0,00	0,00	0,00	0,00	s/i	0,00
					49	Infraestructura Eléctrica en el Campo Experimental La María de la Estación Experimental Agropecuaria Santiago del Estero	5.392.385	4.000.000	4.000.000	0	100,00	s/i	0,00	s/i	0,00	0,00	s/i	s/i	s/i	0,00
					51	Infraestructura Eléctrica en el Campo Experimental La María de la Estación Experimental Agropecuaria Santiago del Estero	5.392.385	4.000.000	4.000.000	0	100,00	s/i	0,00	s/i	0,00	0,00	s/i	s/i	s/i	0,00
					51	Puesta en Valor Edificio Central Estación Experimental Agropecuaria Marcos Juárez	708.326	3.000.000	3.000.000	0	100,00	s/i	0,00	s/i	0,00	0,00	s/i	s/i	s/i	0,00
					51	Puesta en Valor Edificio Central Estación Experimental Agropecuaria Marcos Juárez	708.326	3.000.000	3.000.000	0	100,00	s/i	0,00	s/i	0,00	0,00	s/i	s/i	s/i	0,00
					52	Puesta en Valor Edificio Central Centro Regional Tucumán Santiago del Estero	3.153.389	4.139.849	4.139.849	0	100,00	s/i	0,00	s/i	0,00	0,00	s/i	s/i	s/i	0,00
					51	Puesta en Valor Edificio Central Centro Regional Tucumán Santiago del Estero	3.153.389	4.139.849	4.139.849	0	100,00	s/i	0,00	s/i	0,00	0,00	s/i	s/i	s/i	0,00
					55	Construcción Núcleo de Sanitarios y Vestuarios en la Estación Experimental San Luis - Provincia de San Luis	0	450.000	450.000	0	0,00	100,00	0,00	100,00	0,00	0,00	0,00	100,00	s/i	0,00
					51	Construcción Núcleo de Sanitarios y Vestuarios en la Estación Experimental San Luis - Provincia de San Luis	0	450.000	450.000	0	0,00	100,00	0,00	100,00	0,00	0,00	0,00	100,00	s/i	0,00
					56	Ampliación Garaje y Salón de Usos Múltiples en la Unidad de Extensión y Desarrollo Territorial San Luis - Provincia de San Luis	0	1.000.000	1.000.000	0	0,00	s/i	0,00	s/i	0,00	0,00	s/i	s/i	s/i	0,00
					51	Ampliación Garaje y Salón de Usos Múltiples en la Unidad de Extensión y Desarrollo Territorial San Luis - Provincia de San Luis	0	1.000.000	1.000.000	0	0,00	s/i	0,00	s/i	0,00	0,00	s/i	s/i	s/i	0,00
					57	Construcción de Laboratorio e Invernáculo en la Estación Experimental Agro Montecarlo - Prov. de Misiones (BID N° 2853/OC-AR)	0	0	0	0	0,00	s/i	0,00	s/i	0,00	0,00	s/i	s/i	s/i	0,00
					51	Construcción de Laboratorio e Invernáculo en la Estación Experimental Agro Montecarlo - Prov. de Misiones (BID N° 2853/OC-AR)	0	0	0	0	0,00	s/i	0,00	s/i	0,00	0,00	s/i	s/i	s/i	0,00
					58	Ampliación Laboratorio de Biotecnología Forestal en la EEA Bella Vista - Provincia de Corrientes (BID N° 2853/OC-AR)	0	0	0	0	0,00	s/i	0,00	s/i	0,00	0,00	s/i	s/i	s/i	0,00
					51	Ampliación Laboratorio de Biotecnología Forestal en la EEA Bella Vista - Provincia de Corrientes (BID N° 2853/OC-AR)	0	0	0	0	0,00	s/i	0,00	s/i	0,00	0,00	s/i	s/i	s/i	0,00
					59	Reacondicionamiento de la Agencia de Extensión Rural 9 de Julio y Provincia de Buenos Aires (BID N° 2853/OC-AR)	0	0	0	0	0,00	s/i	0,00	s/i	0,00	0,00	s/i	s/i	s/i	0,00
					51	Reacondicionamiento de la Agencia de Extensión Rural 9 de Julio y Provincia de Buenos Aires (BID N° 2853/OC-AR)	0	0	0	0	0,00	s/i	0,00	s/i	0,00	0,00	s/i	s/i	s/i	0,00
					60	Ampliación de Laboratorio en el Instituto de Recursos Biológicos de Castelar y Provincia de Buenos Aires (BID N° 2853/OC-AR)	0	0	0	0	0,00	s/i	0,00	s/i	0,00	0,00	s/i	s/i	s/i	0,00
					51	Ampliación de Laboratorio en el Instituto de Recursos Biológicos de Castelar y Provincia de Buenos Aires (BID N° 2853/OC-AR)	0	0	0	0	0,00	s/i	0,00	s/i	0,00	0,00	s/i	s/i	s/i	0,00
					61	Construcción Depósito de Agroquímicos y Residuos Peligrosos en la Estación Experimental Agropecuaria Pergamino, provincia de Bue	0	0	0	0	0,00	s/i	0,00	s/i	5,00	5,00	s/i	s/i	s/i	5,00
					51	Construcción Depósito de Agroquímicos y Residuos Peligrosos en la Estación Experimental Agropecuaria Pergamino, provincia de Bue	0	0	0	0	0,00	s/i	0,00	s/i	5,00	5,00	s/i	s/i	s/i	5,00
					62	Puesta en Valor Edificio Laguna Nainek	0	0	0	0	0,00	s/i	0,00	s/i	20,00	20,00	s/i	s/i	s/i	20,00
					51	Puesta en Valor Edificio Laguna Nainek	0	0	0	0	0,00	s/i	0,00	s/i	20,00	20,00	s/i	s/i	s/i	20,00
					63	Puesta en Valor Edificio Central en la Estación Experimental Agropecuaria La Consulta, provincia de Mendoza	0	0	0	0	0,00	s/i	0,00	s/i	20,00	20,00	s/i	s/i	s/i	20,00
					51	Puesta en Valor Edificio Central en la Estación Experimental Agropecuaria La Consulta, provincia de Mendoza	0	0	0	0	0,00	s/i	0,00	s/i	20,00	20,00	s/i	s/i	s/i	20,00
					64	Construcción Laboratorio P3 Complementario al Laboratorio Aviar en la Estación Experimental Agropecuaria Concepción del Uruguay,	0	0	0	0	0,00	s/i	0,00	s/i	0,00	0,00	s/i	s/i	s/i	0,00
					51	Construcción Laboratorio P3 Complementario al Laboratorio Aviar en la Estación Experimental Agropecuaria Concepción del Uruguay,	0	0	0	0	0,00	s/i	0,00	s/i	0,00	0,00	s/i	s/i	s/i	0,00
					65	Aprovechamiento Hidráulico e Instalación Transformador de Energía Eléctrica en la Estación Experimental Ingeniero Juárez, provin	0	0	0	0	0,00	s/i	0,00	s/i	15,00	15,00	s/i	s/i	s/i	15,00
					51	Aprovechamiento Hidráulico e Instalación Transformador de Energía Eléctrica en la Estación Experimental Ingeniero Juárez, provin	0	0	0	0	0,00	s/i	0,00	s/i	15,00	15,00	s/i	s/i	s/i	15,00

CUADRO C
INVERSIÓN REAL DIRECTA: PROYECTOS DE INVERSIÓN *
AL 30/09/2016

Jur	SAF	Pg	Sp	Py	Ob	Descripcion	Ejec. Financiera acum. al 2015	Crédito inicial 2016	Vigente al 30/09/2016	Devengado al 30/09/2016 (*)	Ejec. Física acum. al 2015	Progr. mación Inicial 2016	Ejecu tado al 31/03/2016	Progra mado Vig. al 30/06/2016	Ejecu tado al 30/06/2016	Ejecu tado 2º trim	Programado Vig. al 30/09/2016	Ejecutado 3º trim	Ejecutado acumulado 2016	
					66	Construcción de Hospedaje y Sala de Reuniones Campo Anexo Bartolomé de las Casas en Estación Experimental Agropecuaria El Colora	0				0,00	s/í	0,00	s/í	10,00	10,00		s/í	s/í	10,00
					51	Construcción de Hospedaje y Sala de Reuniones Campo Anexo Bartolomé de las Casas en Estación Experimental Agropecuaria El Colora	0				0,00	0,00	0,00	0,00	10,00	10,00		0,00	s/í	10,00
					67	Construcción Agencia de Extensión Rural Trenque Lauquen en la estación Experimental Agropecuaria General Villegas, provincia de	0				0,00	0,00	0,00	0,00	10,00	10,00		0,00	s/í	10,00
					51	Construcción Agencia de Extensión Rural Trenque Lauquen en la estación Experimental Agropecuaria General Villegas, provincia de	0				0,00	s/í	0,00	s/í	10,00	10,00		s/í	s/í	10,00
					68	Construcción Red Eléctrica para Alimentación del Laboratorio de Semillas en la Estación Experimental Agropecuaria Oliveros.	0				0,00	s/í	0,00	s/í	20,00	20,00		s/í	s/í	20,00
					51	Construcción Red Eléctrica para Alimentación del Laboratorio de Semillas en la Estación Experimental Agropecuaria Oliveros.	0				0,00	s/í	0,00	s/í	20,00	20,00		s/í	s/í	20,00
					69	Ampliación Edificio Instituto de Biotecnología y Laboratorio en Instituto de Biotecnología de Castelar.	0				0,00	s/í	0,00	s/í	0,00	s/í		s/í	s/í	0,00
					51	Ampliación Edificio Instituto de Biotecnología y Laboratorio en Instituto de Biotecnología de Castelar.	0				0,00	s/í	0,00	s/í	0,00	s/í		s/í	s/í	0,00
607		16				Instituto Nacional de Investigación y Desarrollo Pesquero														
					3	Refuncionalización y Ampliación de la Sede Central del INIDEP (BID N°3.255/OC-AR)	3.000.000	9.965.893	28.142.632	15.127.413	0,00	100,00	3,41	100,00	19,97	16,56		100,00	28,42	48,39
					51	Refuncionalización y Ampliación de la Sede Central del INIDEP (BID N°3.255/OC-AR)	3.000.000	9.965.893	28.142.632	15.127.413	0,00	100,00	3,41	100,00	19,97	16,56		100,00	28,42	48,39
					4	Construcción de Subsedes del INIDEP (BID N°3.255/OC-AR)	0	37.868.353	0	0	0,00	s/í	0,00	s/í	0,00	0,00		s/í	0,00	0,00
					51	Construcción Subsede en Puerto Madryn (BID N°3.255/OC-AR)	0	12.279.570	0	0	0,00	s/í	0,00	s/í	0,00	0,00		s/í	0,00	0,00
					52	Construcción Subsede en Caleta Paula (BID N°3.255/OC-AR)	0	11.900.930	0	0	0,00	s/í	0,00	s/í	0,00	0,00		s/í	0,00	0,00
					53	Construcción Subsede en Rawson (BID N°3.255/OC-AR)	0	1.432.433	0	0	0,00	s/í	0,00	s/í	0,00	0,00		s/í	0,00	0,00
					54	Construcción Subsede en Ushuaia (BID N°3.255/OC-AR)	0	12.255.420	0	0	0,00	s/í	0,00	s/í	0,00	0,00		s/í	0,00	0,00
					5	Construcción del Centro de Experimentación y Desarrollo de la Maricultura (CENIDMAR) (BID N°3.255/OC-AR)	0	20.516.726	0	0	0,00	s/í	0,00	s/í	0,00	0,00		s/í	0,00	0,00
					51	Construcción del Centro de Experimentación y Desarrollo de la Maricultura (CENIDMAR) (BID N°3.255/OC-AR)	0	20.516.726	0	0	0,00	s/í	0,00	s/í	0,00	0,00		s/í	0,00	0,00
609		16				Instituto Nacional de Vitivinicultura														
					12	Control de Genuinidad de la Producción Vitivinícola														
					51	Adecuación de la Infraestructura del INV	1.462.894	1.994.771	2.804.771	2.799.433	45,82	54,18	39,56	54,18	54,18	14,62		54,18	0,00	54,18
					13	Adecuación de la Infraestructura del INV	1.462.894	1.994.771	2.804.771	2.799.433	45,82	54,18	39,56	54,18	54,18	14,62		54,18	0,00	54,18
					13	Construcción Delegación Tinogasta	0	2.000.000	1.190.000	0	0,00	47,62	0,00	47,62	0,00	0,00		47,62	0,00	0,00
					51	Construcción Delegación Tinogasta	0	2.000.000	1.190.000	0	0,00	47,62	0,00	47,62	0,00	0,00		47,62	0,00	0,00
					14	Construcción Delegación y Laboratorio San Martín	1.909.740	2.000.271	2.000.271	436.321	36,64	38,38	3,83	38,38	3,99	0,16		38,38	4,37	8,36
					51	Construcción Delegación y Laboratorio San Martín	1.909.740	2.000.271	2.000.271	436.321	36,64	38,38	3,83	38,38	3,99	0,16		38,38	4,37	8,36
					18	Mantenimiento y Remodelación Edificio del Instituto Nacional de Vitivinicultura	0	2.800.000	2.800.000	443.965	0,00	22,77	0,14	22,77	0,76	0,62		22,77	2,85	3,61
					51	Mantenimiento y Remodelación Edificio del Instituto Nacional de Vitivinicultura	0	2.800.000	2.800.000	443.965	0,00	22,77	0,14	22,77	0,76	0,62		22,77	2,85	3,61
623		22				Servicio Nacional de Sanidad y Calidad Agroalimentaria														
					4	Acciones para Contribuir a Asegurar la Sanidad y Calidad Agroalimentaria														
					4	Construcción Edificio de Laboratorios y Central de Drogas - Buenos Aires	214.910.206	12.360.000	24.660.000	21.430.455	100,00	0,00	0,00	0,00	0,00	0,00		0,00	0,00	0,00
					51	Construcción Edificio de Laboratorios y Central de Drogas - Buenos Aires	214.910.206	12.360.000	24.660.000	21.430.455	100,00	0,00	0,00	0,00	0,00	0,00		0,00	0,00	0,00
					6	Construcción Regional NOA Sur - Provincia de Tucumán	17.832.147	1.560.000	12.560.000	9.348.674	79,04	20,96	20,96	20,96	20,96	0,00		20,96	0,00	20,96
					51	Construcción Regional NOA Sur - Provincia de Tucumán	17.832.147	1.560.000	12.560.000	9.348.674	79,04	20,96	20,96	20,96	20,96	0,00		20,96	0,00	20,96
					7	Construcción y Equipamiento del Laboratorio Vegetal Dilab	0	0	74.400.000	0	s/í	s/í	s/í	s/í	0,00	0,00		s/í	0,00	0,00
					51	Construcción y Equipamiento del Laboratorio Vegetal Dilab	0	0	74.400.000	0	s/í	s/í	s/í	s/í	0,00	0,00		s/í	0,00	0,00
53		322				Ministerio de Turismo														
					22	Desarrollo Turístico con Financiamiento Internacional														
					2	Desarrollo Turístico en Nuevos Corredores (BID N° 2606-0/OC)														
					1	Mejoramiento de la Costanera y Centro de Visitantes y Ferias de Artículos del Río Aluminé - Provincia de Neuquén BID N° 2606/OC	0	9.000.000	9.000.000	0	0,00	40,00	0,00	40,00	0,00	0,00		40,00	0,00	0,00
					51	Mejoramiento de la Costanera y Centro de Visitantes y Ferias de Artículos del Río Aluminé - Provincia de Neuquén BID N° 2606/OC	0	9.000.000	9.000.000	0	0,00	40,00	0,00	40,00	0,00	0,00		40,00	0,00	0,00
					3	Construcción Centro de Interpretación Ambiental Villa Traful - Provincia de Neuquén (BID N° 2606/OC - AR)	5.424.378	7.070.158	8.066.773	5.891.900	49,00	51,00	25,00	51,00	51,00	26,00		51,00	0,00	51,00
					51	Construcción Centro de Interpretación Ambiental Villa Traful - Provincia de Neuquén (BID N° 2606/OC - AR)	5.424.378	7.070.158	8.066.773	5.891.900	49,00	51,00	25,00	51,00	51,00	26,00		51,00	0,00	51,00

CUADRO C
INVERSIÓN REAL DIRECTA: PROYECTOS DE INVERSIÓN *
AL 30/09/2016

Jur	SAF	Pg	Sp	Py	Ob	Descripcion	Ejec. Financiera acum. al 2015	Crédito inicial 2016	Vigente al 30/09/2016	Devengado al 30/09/2016 (*)	Ejec. Física acum. al 2015	Programación Inicial 2016	Ejecutado al 31/03/2016	Programado Vig. al 30/06/2016	Ejecutado al 30/06/2016	Ejecutado 2º trim	Programado Vig. al 30/09/2016	Ejecutado 3º trim	Ejecutado acumulado 2016	
					4	Construcción Muelle Turístico y Paseo de la Costa en Peheunia sobre Lago Aluminé - Provincia de Neuquén (BID N° 2606/OC - AR)	0	5.000.000	12.733.388	11.768.345	0,00	50,00	0,00	50,00	0,00	0,00	50,00	36,00	36,00	
					51	Construcción Muelle Turístico y Paseo de la Costa en Peheunia sobre Lago Aluminé - Provincia de Neuquén (BID N° 2606/OC - AR)	0	5.000.000	12.733.388	11.768.345	0,00	50,00	0,00	50,00	0,00	0,00	50,00	36,00	36,00	
					5	Construcción Subcentral de Incendio en Circuito Chico en San Carlos de Bariloche, Provincia de Río Negro (BID N° 2606/OC - AR)	0	8.900.647	10.285.517	553.000	0,00	50,00	0,00	50,00	0,00	0,00	50,00	0,00	0,00	
					51	Construcción Subcentral de Incendio en Circuito Chico en San Carlos de Bariloche, Provincia de Río Negro (BID N° 2606/OC - AR)	0	8.900.647	10.285.517	553.000	0,00	50,00	0,00	50,00	0,00	0,00	50,00	0,00	0,00	
					6	Implementación Parque Jesuítico Guaraní Etapa B, San Ignacio Mini, Provincia de Misiones (BID N° 2606/OC - AR)	4.000.500	6.991.521	14.116.600	11.258.993	21,00	79,00	43,00	79,00	73,00	30,00	79,00	6,00	79,00	
					51	Implementación Parque Jesuítico Guaraní Etapa B, San Ignacio Mini, Provincia de Misiones (BID N° 2606/OC - AR)	4.000.500	6.991.521	14.116.600	11.258.993	21,00	79,00	43,00	79,00	73,00	30,00	79,00	6,00	79,00	
					7	Puesta en Valor y Reordenamiento Recepción, Sector de Ingreso al Parque Provincial Ischigualasto Valle Fértil - San Juan	0	4.000.000	0	0	0,00	0,00	0,00	0,00	0,00	0,00	0,00	0,00	0,00	0,00
					51	Puesta en Valor y Reordenamiento Recepción, Sector de Ingreso al Parque Provincial Ischigualasto Valle Fértil - San Juan	0	4.000.000	0	0	0,00	0,00	0,00	0,00	0,00	0,00	0,00	0,00	0,00	0,00
					13	Remodelación y Ampliación del Mirador del Paso Garibaldi - Provincia de Tierra del Fuego (BID N° 2606/OC - AR)	0	3.096.000	1.631.713	0	0,00	50,00	0,00	50,00	0,00	0,00	50,00	0,00	0,00	
					51	Remodelación y Ampliación del Mirador del Paso Garibaldi - Provincia de Tierra del Fuego (BID N° 2606/OC - AR)	0	3.096.000	1.631.713	0	0,00	50,00	0,00	50,00	0,00	0,00	50,00	0,00	0,00	
					14	Implementación de la Red Provincial de Senderos, Provincia de Tierra del Fuego (BID N° 2606/OC - AR)	0	5.780.000	8.404.000	0	0,00	80,00	0,00	80,00	0,00	0,00	80,00	0,00	0,00	
					51	Implementación de la Red Provincial de Senderos, Provincia de Tierra del Fuego (BID N° 2606/OC - AR)	0	5.780.000	8.404.000	0	0,00	80,00	0,00	80,00	0,00	0,00	80,00	0,00	0,00	
					15	Construcción Muelle, Centro de Interpretación y Servicios en Lago Fagnano (BID N° 2606/OC - AR)	0	3.269.842	1.774.342	0	0,00	0,00	0,00	0,00	0,00	0,00	0,00	0,00	0,00	0,00
					51	Construcción Muelle, Centro de Interpretación y Servicios en Lago Fagnano (BID N° 2606/OC - AR)	0	3.269.842	1.774.342	0	0,00	0,00	0,00	0,00	0,00	0,00	0,00	0,00	0,00	0,00
					17	Construcción Centro de Interpretación Parque Municipal Llao Llao - Provincia de Río Negro (BID N° 2606/OC - AR)	0	2.765.000	0	0	0,00	0,00	0,00	0,00	0,00	0,00	0,00	0,00	0,00	0,00
					51	Construcción Centro de Interpretación Parque Municipal Llao Llao - Provincia de Río Negro (BID N° 2606/OC - AR)	0	2.765.000	0	0	0,00	0,00	0,00	0,00	0,00	0,00	0,00	0,00	0,00	0,00
					18	Construcción Red Provincial de Senderos - Etapa I y II en Corazón de la Isla - Provincia de Tierra del Fuego	0	3.600.000	0	0	0,00	0,00	0,00	0,00	0,00	0,00	0,00	0,00	0,00	0,00
					51	Construcción Red Provincial de Senderos - Etapa I y II en Corazón de la Isla - Provincia de Tierra del Fuego	0	3.600.000	0	0	0,00	0,00	0,00	0,00	0,00	0,00	0,00	0,00	0,00	0,00
					19	Ampliación Área de Servicios Etapa VI - Tramo VII - Tierra Mayor - Provincia de Tierra del Fuego (BID N° 2606/OC - AR)	0	4.000.000	0	0	0,00	0,00	0,00	0,00	0,00	0,00	0,00	0,00	0,00	0,00
					51	Ampliación Área de Servicios Etapa VI - Tramo VII - Tierra Mayor - Provincia de Tierra del Fuego (BID N° 2606/OC - AR)	0	4.000.000	0	0	0,00	0,00	0,00	0,00	0,00	0,00	0,00	0,00	0,00	0,00
					20	Construcción Refugios de Montañas de Paso Bebán y Cerro Submarino - Provincia de Tierra del Fuego (BID N° 2606/OC - AR)	0	4.000.000	0	0	0,00	0,00	0,00	0,00	0,00	0,00	0,00	0,00	0,00	0,00
					51	Construcción Refugios de Montañas de Paso Bebán y Cerro Submarino - Provincia de Tierra del Fuego (BID N° 2606/OC - AR)	0	4.000.000	0	0	0,00	0,00	0,00	0,00	0,00	0,00	0,00	0,00	0,00	0,00
					29	Puesta en Valor Misión Nuestra Señora de Loreto - Templo, Huerto, Capilla y Eje Procesional - (BID N° 2606-0/OC)	0	0	13.500	0	26,40	s/i	0,00	s/i	0,00	0,00	0,00	0,00	0,00	0,00
					51	Puesta en Valor Misión Nuestra Señora de Loreto - Templo, Huerto, Capilla y Eje Procesional - (BID N° 2606-0/OC)	0	0	13.500	0	26,40	s/i	0,00	s/i	0,00	0,00	0,00	0,00	0,00	0,00
					32	Construcción de Centro de Interpretación y Observatorio de Aves en la Reserva Provincial de la Costa Atlántica - Río Grande	0	1.400.000	0	0	0,00	0,00	0,00	0,00	0,00	0,00	0,00	0,00	0,00	0,00
					51	Construcción de Centro de Interpretación y Observatorio de Aves en la Reserva Provincial de la Costa Atlántica - Río Grande	0	1.400.000	0	0	0,00	0,00	0,00	0,00	0,00	0,00	0,00	0,00	0,00	0,00
					34	Construcción del Centro de Logística y Administrativo del Parque Provincial Ischigualasto - Provincia de San Juan	0	3.000.000	0	0	0,00	0,00	0,00	0,00	0,00	0,00	0,00	0,00	0,00	0,00
					51	Construcción del Centro de Logística y Administrativo del Parque Provincial Ischigualasto - Provincia de San Juan	0	3.000.000	0	0	0,00	0,00	0,00	0,00	0,00	0,00	0,00	0,00	0,00	0,00
					36	Construcción Circuitos Peatonales y Miradores en las Estaciones del Parque Provincial Ischigualasto - Provincia de San Juan	0	6.500.000	12.900.000	0	0,00	0,00	0,00	0,00	0,00	0,00	0,00	0,00	0,00	0,00
					51	Construcción Circuitos Peatonales y Miradores en las Estaciones del Parque Provincial Ischigualasto - Provincia de San Juan	0	6.500.000	12.900.000	0	0,00	0,00	0,00	0,00	0,00	0,00	0,00	0,00	0,00	0,00
					38	Construcción del Centro de Informes e Interpretación, Los Antiguos, Provincia de Santa Cruz (BID N° 2606/OC - AR)	0	3.065.651	6.000.000	0	0,00	60,00	0,00	60,00	0,00	0,00	60,00	0,00	0,00	
					51	Construcción del Centro de Informes e Interpretación, Los Antiguos, Provincia de Santa Cruz (BID N° 2606/OC - AR)	0	3.065.651	6.000.000	0	0,00	60,00	0,00	60,00	0,00	0,00	60,00	0,00	0,00	

CUADRO C
INVERSIÓN REAL DIRECTA: PROYECTOS DE INVERSIÓN *
AL 30/09/2016

Jur	SAF	Pg	Sp	Py	Ob	Descripcion	Ejec. Financiera acum. al 2015	Crédito inicial 2016	Vigente al 30/09/2016	Devengado al 30/09/2016 (*)	Ejec. Física acum. al 2015	Programación Inicial 2016	Ejecutado al 31/03/2016	Programado Vig. al 30/06/2016	Ejecutado al 30/06/2016	Ejecutado 2º trim	Programado Vig. al 30/09/2016	Ejecutado 3º trim	Ejecutado acumulado 2016	
					51	Cierre Basural a Cielo Abierto Existente (GIRSU) -Parque Nacional Nahuel Huapi - Bariloche - Río Negro (BID N° 1868/OC - AR)	0	0	3.900.000	0	17,38	s/í	0,00	s/í	0,00	0,00	0,00	0,00	0,00	0,00
			2			Tratamiento de Residuos Sólidos para Municipios Turísticos y Pequeños - GIRSU Etapa II (BID N° 3249/OC-AR)														
				1		Construcción Relleno Sanitario en el Centro Ambiental Chilecito PN Talampaya -La Rioja-Chilecito I -GIRSU II (BID N° 3249/OC-AR)	0	2.808.000	14.805.200	3.072.550	0,00	100,00	0,00	100,00	0,00	0,00	100,00	0,00	0,00	0,00
					51	Construcción Relleno Sanitario en el Centro Ambiental Chilecito PN Talampaya -La Rioja-Chilecito I -GIRSU II (BID N° 3249/OC-AR)	0	2.808.000	14.805.200	3.072.550	0,00	100,00	0,00	100,00	0,00	0,00	100,00	0,00	0,00	0,00
				2		Saneamiento Basural a Cielo Abierto Existente, General Pueyrredón, Buenos Aires - GIRSU - (BID N° 3249/OC-AR)	0	11.984.928	68.691.493	20.081.657	0,00	80,00	0,00	80,00	0,00	0,00	80,00	0,00	0,00	0,00
					51	Saneamiento Basural a Cielo Abierto Existente, General Pueyrredón, Buenos Aires - GIRSU - (BID N° 3249/OC-AR)	0	11.984.928	68.691.493	20.081.657	0,00	80,00	0,00	80,00	0,00	0,00	80,00	0,00	0,00	0,00
				4		Const. Relleno Sanitario y Planta de Separación, Parque Nacional Los Glaciares GIRSU-EI Calafate II, (BID N° 3249/OC-AR)	0	9.000.000	0	0	0,00	70,00	0,00	70,00	0,00	0,00	70,00	0,00	0,00	0,00
					51	Const. Relleno Sanitario y Planta de Separación, Parque Nacional Los Glaciares GIRSU-EI Calafate II, (BID N° 3249/OC-AR)	0	9.000.000	0	0	0,00	70,00	0,00	70,00	0,00	0,00	70,00	0,00	0,00	0,00
				5		Obra Civil,Caminos Internos,Parquización y Suministro Equipo CAC PN Talampaya-La Rioja-ChilecitoIII-GIRSU II(BID N° 3249/OC-AR)	0	21.497.458	12.022.305	1.522.000	0,00	100,00	0,00	100,00	0,00	0,00	100,00	0,00	0,00	0,00
					51	Obra Civil,Caminos Internos,Parquización y Suministro Equipo CAC PN Talampaya-La Rioja-ChilecitoIII-GIRSU II(BID N° 3249/OC-AR)	0	21.497.458	12.022.305	1.522.000	0,00	100,00	0,00	100,00	0,00	0,00	100,00	0,00	0,00	0,00
			6			Saneamiento Basural en Villa Carlos Paz - Provincia de Córdoba (BID N° 3249/OC-AR)	0	9.200.000	0	0	0,00	60,00	0,00	60,00	0,00	0,00	60,00	0,00	0,00	0,00
					51	Saneamiento Basural en Villa Carlos Paz - Provincia de Córdoba (BID N° 3249/OC-AR)	0	9.200.000	0	0	0,00	60,00	0,00	60,00	0,00	0,00	60,00	0,00	0,00	0,00
				12		Cierre y Clausura de Basurales a Cielo Abierto Existente - La Rioja - Chilecito II - GIRSU II (BID N° 3249/OC-AR)	0	7.463.431	9.496.885	1.782.000	0,00	100,00	0,00	100,00	0,00	0,00	100,00	0,00	0,00	0,00
					51	Cierre y Clausura de Basurales a Cielo Abierto Existente - La Rioja - Chilecito II - GIRSU II (BID N° 3249/OC-AR)	0	7.463.431	9.496.885	1.782.000	0,00	100,00	0,00	100,00	0,00	0,00	100,00	0,00	0,00	0,00
				13		Const, Relleno Sanitario y Mejor. Basural a Cielo Abierto PN Quebrada Condorito-Villa Carlos Paz E.I (BID N° 3249/OC-AR)	0	10.520.000	0	0	0,00	80,00	0,00	80,00	0,00	0,00	80,00	0,00	0,00	0,00
					51	Const, Relleno Sanitario y Mejor. Basural a Cielo Abierto PN Quebrada Condorito-Villa Carlos Paz E.I (BID N° 3249/OC-AR)	0	10.520.000	0	0	0,00	80,00	0,00	80,00	0,00	0,00	80,00	0,00	0,00	0,00
				14		Construcción Planta de Separación y Obras Conexas, Villa Carlos Paz ¿ Provincia de Córdoba	0				s/í	s/í	s/í	s/í	0,00	0,00	0,00	0,00	0,00	0,00
					51	Construcción Planta de Separación y Obras Conexas, Villa Carlos Paz ¿ Provincia de Córdoba	0				s/í	s/í	s/í	s/í	0,00	0,00	0,00	0,00	0,00	0,00
				16		Mejoramiento, Ampliación y Equipamiento Planta Separadora - Tratamiento de Residuos Sólidos en Junín de los Andes	0	6.600.000	0	0	0,00	40,00	0,00	40,00	0,00	0,00	40,00	0,00	0,00	0,00
					51	Mejoramiento, Ampliación y Equipamiento Planta Separadora - Tratamiento de Residuos Sólidos en Junín de los Andes	0	6.600.000	0	0	0,00	40,00	0,00	40,00	0,00	0,00	40,00	0,00	0,00	0,00
57						Ministerio de Transporte														
	327					Ministerio de Transporte (Gastos Propios)														
		61				Formulación y Ejecución de Políticas de Transporte Automotor Sistema de Ómnibus de Tránsito Rápido y Carriles Exclusivos (BIRF N° 7794)	197.661.588	918.594.976	918.594.976	490.363.952	10,61	55,00	4,65	55,00	12,97	8,32	55,00	13,19	26,16	
					51	Obra de Infraestructura Centro de Transbordo Estación Sáenz	7.750.000	92.038.836	38.930.208	21.713.173	0,00	20,00	0,00	20,00	0,00	0,00	20,00	0,00	0,00	0,00
					52	Obra de Infraestructura Tramo I - Carriles Exclusivos Avenida Alberdi (2,5 km).	15.183.018	9.943.944	21.326.944	19.339.129	50,10	49,90	11,40	49,90	49,90	38,50	49,90	0,00	49,90	
					54	Obra de Carriles Exclusivos Tramos I, II, III - Avenida Blas Parera (5,7 km).	30.619.428	64.114.580	105.814.580	88.165.882	15,53	84,47	16,97	84,47	42,65	25,68	84,47	20,82	63,47	
					56	Obra de Infraestructura BRT - Terminal km 32 Isidro Casanova (RN N° 3-La Matanza)	144.109.142	752.497.616	752.523.244	361.145.768	0,09	65,00	5,11	65,00	14,68	9,57	65,00	17,02	31,70	
				2		Mejora del Transporte en el Área Metropolitana	0	448.476.000	0	0	s/í	s/í	s/í	s/í	0,00	0,00	s/í	0,00	0,00	0,00
					51	Desarrollo del Sistema de Ómnibus - Metrobús Lanús - Provincia de Buenos Aires					s/í	s/í	s/í	s/í	0,00	0,00	s/í	0,00	0,00	0,00
					52	Desarrollo del Sistema de Ómnibus - Metrobús Morón - Provincia de Buenos Aires	0	51.728.824	0	0	s/í	s/í	s/í	s/í	0,00	0,00	s/í	0,00	0,00	0,00
					53	Desarrollo del Sistema de Ómnibus - Metrobús 3 de Febrero - Provincia de Buenos Aires	0	34.485.882	0	0	s/í	s/í	s/í	s/í	0,00	0,00	s/í	0,00	0,00	0,00
					54	Desarrollo del Sistema de Ómnibus - Metrobús Mar del Plata - Provincia de Buenos Aires					s/í	s/í	s/í	s/í	0,00	0,00	s/í	0,00	0,00	0,00
					55	Desarrollo del Sistema de Ómnibus - Metrobús Córdoba - Provincia de Córdoba					s/í	s/í	s/í	s/í	0,00	0,00	s/í	0,00	0,00	0,00
					56	Desarrollo del Sistema de Ómnibus - Metrobús Corrientes - Provincia de Corrientes					s/í	s/í	s/í	s/í	0,00	0,00	s/í	0,00	0,00	0,00

CUADRO C
INVERSIÓN REAL DIRECTA: PROYECTOS DE INVERSIÓN *
AL 30/09/2016

Jur	SAF	Pg	Sp	Py	Ob	Descripcion	Ejec. Financiera acum. al 2015	Crédito inicial 2016	Vigente al 30/09/2016	Devengado al 30/09/2016 (*)	Ejec. Fisica acum. al 2015	Progra mación Inicial 2016	Ejecu tado al 31/03/ 2016	Progra mado Vig. al 30/06/2 016	Ejecu tado al 30/06/ 2016	Ejecu tado 2º trim	Programado Vig. al 30/09/2016	Ejecutado 3º trim	Ejecutado acumulado 2016	
					57	Desarrollo del Sistema de Ómnibus - Metrobús Rosario II - Provincia de Santa Fe					s/í	s/í	s/í	s/í	0,00	0,00	s/í	0,00	0,00	
					58	Desarrollo del Sistema de Ómnibus - Metrobús Neuquén - Provincia de Neuquén					s/í	s/í	s/í	s/í	0,00	0,00	s/í	0,00	0,00	
					60	Pavimentación y Rehabilitación de Calzadas y Veredas		0	299.357.647	0	s/í	s/í	s/í	s/í	0,00	0,00	s/í	0,00	0,00	
					61	Desarrollo del Sistema de Ómnibus de Tránsito Rápido y Carriles Excluyivos - Infraestructura Hidráulica					s/í	s/í	s/í	s/í	0,00	0,00	s/í	0,00	0,00	
					62	Desarrollo del Sistema de Ómnibus de Tránsito Rápido y Carriles Excluyivos - Alumbrado Público					s/í	s/í	s/í	s/í	0,00	0,00	s/í	0,00	0,00	
					64	Desarrollo del Sistema de Ómnibus de Tránsito Rápido y Carriles Excluyivos - Mejora Refugios y Mobiliario		0	62.903.647	0	s/í	s/í	s/í	s/í	0,00	0,00	s/í	0,00	0,00	
				3	Desarrollo e Impementación de Ciclovías y Bicisendas						s/í	s/í	s/í	s/í	s/í	s/í	s/í	0,00	0,00	
					51	Desarrollo e Impementación de Ciclovías y Bicisendas					s/í	s/í	s/í	s/í	s/í	s/í	s/í	0,00	0,00	
				4	Puesta en Valor de la Estación de Ómnibus de Retiro - Ciudad Autónoma de Buenos Aires						s/í	s/í	s/í	s/í	s/í	s/í	s/í	0,00	0,00	
					51	Puesta en Valor de la Estación de Ómnibus de Retiro - Ciudad Autónoma de Buenos Aires					s/í	s/í	s/í	s/í	s/í	s/í	s/í	0,00	0,00	
	62				0	Formulación y Ejecución Políticas de Transporte Ferroviario														
					5	Conducción y Administración	0	350.000	350.000	108.540					s/í	s/í	s/í	s/í	0,00	0,00
					51	Soterramiento Ferrocarril Sarmiento		0	0	0	s/í	s/í	s/í	s/í	s/í	s/í	s/í	0,00	0,00	
					51	Soterramiento Ferrocarril Sarmiento		0	0	0	s/í	s/í	s/í	s/í	s/í	s/í	s/í	0,00	0,00	
					7	Remodelación Sala Néstor Kirchner (CAF N° 3192)	0	1.695.186	1.695.186	0	0,00	0,00	0,00	0,00	0,00	0,00	0,00	0,00	0,00	0,00
					51	Remodelación Sala Néstor Kirchner (CAF N° 3192)	0	1.695.186	1.695.186	0	0,00	0,00	0,00	0,00	0,00	0,00	0,00	0,00	0,00	0,00
					16	Mejora Integral del Ferrocarril General Roca - Ramal Constitución - La Plata (BID S/N AR-L-1158)	889.365.587	2.892.891.962	2.033.534.315	847.759.583	12,30	32,00	4,14	32,00	7,18	3,04	32,00	3,49	10,67	
					51	Tendido de Catenarias y Viaducto Ringuélet - Provincia de Buenos Aires	762.155.900	1.002.471.831	1.002.471.831	495.251.249	44,34	55,66	14,35	55,66	24,80	10,45	55,66	10,07	34,87	
					52	Subestación Transformadora	127.209.687	505.487.302	405.487.302	247.213.334	10,80	68,00	11,70	68,00	25,70	14,00	68,00	7,16	32,86	
					53	Señalamiento y Telecomunicaciones	0	670.787.829	220.787.829	0	0,00	20,00	0,00	20,00	0,00	0,00	20,00	0,00	0,00	
					54	Adecuación de Estaciones y Material Rodante	0	265.385.000	165.385.000	19.000.000	0,00	50,00	0,00	50,00	0,00	0,00	50,00	0,00	0,00	
					55	Talleres y Depósitos Ferroviarios	0	448.760.000	239.402.353	86.295.000	0,00	25,00	0,00	25,00	0,00	0,00	25,00	0,00	0,00	
					56	Pasos Bajo Nivel	0	0	0	0	s/í	s/í	s/í	s/í	s/í	s/í	s/í	0,00	0,00	
					57	Renovación, Mejoramiento de Vías y Aparatos de Vías	0	0	0	0	s/í	s/í	s/í	s/í	s/í	s/í	s/í	0,00	0,00	
				17	Integración Ferroviaria Argentino-Boliviana para el Desarrollo Económico y Regional - Ramal C 15 - FONPLATA	0	162.416.856	162.416.856	441.405	0,00	17,00	0,00	17,00	0,00	0,00	17,00	0,00	0,00		
					51	Integración Ferroviaria Argentino-Boliviana para el Desarrollo Económico y Regional - Ramal C 15 - FONPLATA	0	162.416.856	162.416.856	441.405	0,00	17,00	0,00	17,00	0,00	0,00	17,00	0,00	0,00	
					18	Red de Expresos Regionales (R.E.R.)	0	554.379.149	0	0	s/í	s/í	s/í	s/í	0,00	0,00	s/í	0,00	0,00	
					51	Construcción de Estación Subterránea Constitución - Red de Expresos Regionales - CABA	0	546.379.149	0	0	s/í	s/í	s/í	s/í	0,00	0,00	s/í	0,00	0,00	
					53	Construcción Estación Retiro Subterránea de las Líneas Mitre y Sarmiento y Distribuidor Retiro	0	2.000.000	0	0	s/í	s/í	s/í	s/í	0,00	0,00	s/í	0,00	0,00	
					54	Construcción Estación Correo Central de las Líneas Mitre y Sarmiento	0	2.000.000	0	0	s/í	s/í	s/í	s/í	0,00	0,00	s/í	0,00	0,00	
					55	Construcción Estación 9 de Julio Subterránea de las Líneas Mitre y Sarmiento	0	2.000.000	0	0	s/í	s/í	s/í	s/í	0,00	0,00	s/í	0,00	0,00	
					56	Construcción Estación Plaza Miserere Subterránea de la Líneas Mitre y Sarmiento	0	2.000.000	0	0	s/í	s/í	s/í	s/í	0,00	0,00	s/í	0,00	0,00	
				19	Puesta en Valor Ferrocarril Mitre						s/í	s/í	s/í	s/í	0,00	0,00	s/í	0,00	0,00	
					51	Reelectrificación Línea Mitre - Hasta Nuñez					s/í	s/í	s/í	s/í	0,00	0,00	s/í	0,00	0,00	
					52	Puesta en Valor Línea Mitre - Empalme Bancalari					s/í	s/í	s/í	s/í	0,00	0,00	s/í	0,00	0,00	
					53	Construcción de Viaducto Línea Mitre: Retiro - Tigre					s/í	s/í	s/í	s/í	0,00	0,00	s/í	0,00	0,00	
				20	Puesta en Valor Ferrocarril San Martín						s/í	s/í	s/í	s/í	0,00	0,00	s/í	0,00	0,00	
					51	Electrificación Ferrocarril San Martín					s/í	s/í	s/í	s/í	0,00	0,00	s/í	0,00	0,00	
					52	Puesta en Valor Viaducto San Martín y Tercer Vía					s/í	s/í	s/í	s/í	0,00	0,00	s/í	0,00	0,00	
					53	Puesta en Valor Subestación Ferrocarril San Martín					s/í	s/í	s/í	s/í	0,00	0,00	s/í	0,00	0,00	
				21	Puesta en Valor Ferrocarril Belgrano Sur						s/í	s/í	s/í	s/í	0,00	0,00	s/í	0,00	0,00	
					51	Puesta en Valor Viaducto Belgrano Sur - Segunda Etapa					s/í	s/í	s/í	s/í	0,00	0,00	s/í	0,00	0,00	
					55	Puesta en Valor Viaducto Doble Vía Tapiales - Aldo Bonzi - Línea Belgrano Sur					s/í	s/í	s/í	s/í	0,00	0,00	s/í	0,00	0,00	
					56	Puesta en Línea G Sector Sáenz - Tapiales: Renovación Integral de Vías y Sistema de Señales - Línea					s/í	s/í	s/í	s/í	0,00	0,00	s/í	0,00	0,00	
					57	Puesta en Valor Línea M Sector Aldo Bonzi - Estación Marinos del Cruce General Belgrano: Renovación					s/í	s/í	s/í	s/í	0,00	0,00	s/í	0,00	0,00	
					58	Puesta en Valor Línea G Sector Tapiales Gonzales Catán: Instalación de Islas de Señalamiento					s/í	s/í	s/í	s/í	0,00	0,00	s/í	0,00	0,00	
				22	Puesta en Valor del Circunvalar de Cargas						s/í	s/í	s/í	s/í	0,00	0,00	s/í	0,00	0,00	
					51	Construcción Nueva Vía Tramo Zarate - Pilar y Señalamiento - Circunvalación de Cargas					s/í	s/í	s/í	s/í	0,00	0,00	s/í	0,00	0,00	
					52	Puesta en Valor Bitrocha Tramo Zárate - Pilar - Circunvalación de Cargas					s/í	s/í	s/í	s/í	0,00	0,00	s/í	0,00	0,00	
					53	Construcción Nueva Vía Tramo Pilar - Palomar - Circunvalación de Cargas					s/í	s/í	s/í	s/í	0,00	0,00	s/í	0,00	0,00	

CUADRO C
INVERSIÓN REAL DIRECTA: PROYECTOS DE INVERSIÓN *
AL 30/09/2016

Jur	SAF	Pg	Sp	Py	Ob	Descripcion	Ejec. Financiera acum. al 2015	Crédito inicial 2016	Vigente al 30/09/2016	Devengado al 30/09/2016 (*)	Ejec. Fisica acum. al 2015	Progración Inicial 2016	Ejecutado al 31/03/2016	Programado Vig. al 30/06/2016	Ejecutado al 30/06/2016	Ejecutado 2º trim	Programado Vig. al 30/09/2016	Ejecutado 3º trim	Ejecutado acumulado 2016	
					51	Construcción Escollera, Puerto y Defensa de Embarque sobre Río Bermejo - Aguas Blancas - Departamento de Orán - Salta	0	100.000	100.000	0	0,00	0,00	0,00	0,00	0,00	0,00	0,00	0,00	0,00	0,00
					69	Refuncionalización y Puesta en Valor Sede de la Subsecretaría de Puertos y Vías Navegables (Edificio de Av. España 2221)	0	10.000	10.000	0	0,00	0,00	0,00	0,00	0,00	0,00	0,00	0,00	0,00	0,00
					51	Refuncionalización y Puesta en Valor Sede de la Subsecretaría de Puertos y Vías Navegables (Edificio de Av. España 2221)	0	10.000	10.000	0	0,00	0,00	0,00	0,00	0,00	0,00	0,00	0,00	0,00	0,00
					70	Refuncionalización y Puesta en Valor Edificios e Instalaciones Delegación Paraná Medio de la D.N.V.N. E.I-Entre Ríos	0	10.000	10.000	0	0,00	0,00	0,00	0,00	0,00	0,00	0,00	0,00	0,00	0,00
					51	Refuncionalización y Puesta en Valor Edificios e Instalaciones Delegación Paraná Medio de la D.N.V.N. E.I-Entre Ríos	0	10.000	10.000	0	0,00	0,00	0,00	0,00	0,00	0,00	0,00	0,00	0,00	0,00
					73	Reparación Varadero de la Delegación Paraná Medio de la Dirección Nacional de Vías Navegables - Provincia de Entre Ríos	0	10.000	10.000	0	0,00	0,00	0,00	0,00	0,00	0,00	0,00	0,00	0,00	0,00
					51	Reparación Varadero de la Delegación Paraná Medio de la Dirección Nacional de Vías Navegables - Provincia de Entre Ríos	0	10.000	10.000	0	0,00	0,00	0,00	0,00	0,00	0,00	0,00	0,00	0,00	0,00
					76	Acondicionamiento Instalaciones Eléctricas e Iluminación de Emergencia Edificio Delegación Paraná Inferior de la DNVN	0	10.000	10.000	0	0,00	0,00	0,00	0,00	0,00	0,00	0,00	0,00	0,00	0,00
					51	Acondicionamiento Instalaciones Eléctricas e Iluminación de Emergencia Edificio Delegación Paraná Inferior de la DNVN	0	10.000	10.000	0	0,00	0,00	0,00	0,00	0,00	0,00	0,00	0,00	0,00	0,00
					77	Construcción para Reposición de Buques Balizadores de la Dirección Nacional de Vías Navegables	0	5.000.000	5.000.000	0	0,00	0,00	0,00	0,00	0,00	0,00	0,00	0,00	0,00	0,00
					51	Construcción para Reposición de Buques Balizadores de la Dirección Nacional de Vías Navegables	0	5.000.000	5.000.000	0	0,00	0,00	0,00	0,00	0,00	0,00	0,00	0,00	0,00	0,00
					79	Recuperación del Sector de Barrancas Entre las Calles Rosario y Estrada - Granadero Baigorria - Provincia de Santa Fe	0	100.000	100.000	0	0,00	0,00	0,00	0,00	0,00	0,00	0,00	0,00	0,00	0,00
					51	Recuperación del Sector de Barrancas Entre las Calles Rosario y Estrada - Granadero Baigorria - Provincia de Santa Fe	0	100.000	100.000	0	0,00	0,00	0,00	0,00	0,00	0,00	0,00	0,00	0,00	0,00
					80	Consolidación de la Bajada Calle Formosa - Granadero Baigorria - Provincia de Santa Fe	0	100.000	100.000	0	0,00	0,00	0,00	0,00	0,00	0,00	0,00	0,00	0,00	0,00
					51	Consolidación de la Bajada Calle Formosa - Granadero Baigorria - Provincia de Santa Fe	0	100.000	100.000	0	0,00	0,00	0,00	0,00	0,00	0,00	0,00	0,00	0,00	0,00
					81	Reacondicionamiento Bajada Calle Urquiza - Granadero Baigorria - Provincia de Santa Fe	0	3.878	3.878	0	0,00	0,00	0,00	0,00	0,00	0,00	0,00	0,00	0,00	0,00
					51	Reacondicionamiento Bajada Calle Urquiza - Granadero Baigorria - Provincia de Santa Fe	0	3.878	3.878	0	0,00	0,00	0,00	0,00	0,00	0,00	0,00	0,00	0,00	0,00
					82	Definición Traza de Apertura de Zona Beta del Canal Punta Indio de 143.900 Km., El Codillo , Hasta la Isobata de 12 m.	0	497.380.000	73.882.498	0	0,00	0,00	0,00	0,00	0,00	0,00	0,00	0,00	0,00	0,00
					51	Definición Traza de Apertura de Zona Beta del Canal Punta Indio de 143.900 Km., El Codillo , Hasta la Isobata de 12 m.	0	497.380.000	73.882.498	0	0,00	0,00	0,00	0,00	0,00	0,00	0,00	0,00	0,00	0,00
					83	Construcción Sede Administrativa y Galpones para la Relocalización del Distrito Río de la Plata de la SSPyVN	0	45.000.000	32.000.000	0	0,00	0,00	0,00	0,00	0,00	0,00	0,00	0,00	0,00	0,00
					51	Construcción Sede Administrativa y Galpones para la Relocalización del Distrito Río de la Plata de la SSPyVN	0	45.000.000	32.000.000	0	0,00	0,00	0,00	0,00	0,00	0,00	0,00	0,00	0,00	0,00
					84	Reconstrucción Muelle de Barcazas, Muelle de Cargas Generales y Obras complementarias en Puerto Ibicuy - Provincia de Entre Ríos	0	100.000	100.000	0	0,00	0,00	0,00	0,00	0,00	0,00	0,00	0,00	0,00	0,00
					51	Reconstrucción Muelle de Barcazas, Muelle de Cargas Generales y Obras complementarias en Puerto Ibicuy - Provincia de Entre Ríos	0	100.000	100.000	0	0,00	0,00	0,00	0,00	0,00	0,00	0,00	0,00	0,00	0,00
					85	Construcción Accesos Terrestres e Instalaciones Electromecánicas para la Operatividad del Puerto Ibicuy -Provincia de Entre Ríos	0	10.000	10.000	0	0,00	0,00	0,00	0,00	0,00	0,00	0,00	0,00	0,00	0,00
					51	Construcción Accesos Terrestres e Instalaciones Electromecánicas para la Operatividad del Puerto Ibicuy -Provincia de Entre Ríos	0	10.000	10.000	0	0,00	0,00	0,00	0,00	0,00	0,00	0,00	0,00	0,00	0,00
					86	Puesta en Valor Edificio, Varadero e Instalaciones del Distrito Paraná Superior - Provincia de Corrientes	0	10.000	10.000	0	0,00	0,00	0,00	0,00	0,00	0,00	0,00	0,00	0,00	0,00
					51	Puesta en Valor Edificio, Varadero e Instalaciones del Distrito Paraná Superior - Provincia de Corrientes	0	10.000	10.000	0	0,00	0,00	0,00	0,00	0,00	0,00	0,00	0,00	0,00	0,00
					87	Puesta en Valor Edificio, Varadero e Instalaciones del Distrito Paraná Inferior - Provincia de Santa Fe	0	10.000	10.000	0	0,00	0,00	0,00	0,00	0,00	0,00	0,00	0,00	0,00	0,00
					51	Puesta en Valor Edificio, Varadero e Instalaciones del Distrito Paraná Inferior - Provincia de Santa Fe	0	10.000	10.000	0	0,00	0,00	0,00	0,00	0,00	0,00	0,00	0,00	0,00	0,00
					89	Construcción de Nueva Terminal Port Ita Ibaté, provincia de Corrientes	0	100.000	100.000	0	0,00	2,00	0,00	2,00	0,00	0,00	0,00	2,00	0,00	0,00
					51	Construcción de Nueva Terminal Port Ita Ibaté, provincia de Corrientes	0	100.000	100.000	0	0,00	2,00	0,00	2,00	0,00	0,00	0,00	2,00	0,00	0,00
604		16				Dirección Nacional de Vialidad														
						Mantenimiento														
						Mantenimiento por Administración														
					1	Mantenimiento por Administración (3)	1.101.753.747	875.406.284	867.613.710	733.903.244	0,00	100,00	25,00	100,00	50,00	25,00	100,00	25,00	75,00	
					51	Mantenimiento por Administración (3)	1.101.753.747	875.406.284	867.613.710	733.903.244	0,00	100,00	25,00	100,00	50,00	25,00	100,00	25,00	75,00	

CUADRO C
INVERSIÓN REAL DIRECTA: PROYECTOS DE INVERSIÓN *
AL 30/09/2016

Jur	SAF	Pg	Sp	Py	Ob	Descripcion	Ejec. Financiera acum. al 2015	Crédito inicial 2016	Vigente al 30/09/2016	Devengado al 30/09/2016 (*)	Ejec. Fisica acum. al 2015	Progración Inicial 2016	Ejecutado al 31/03/2016	Programado Vig. al 30/06/2016	Ejecutado al 30/06/2016	Ejecutado 2º trim	Programado Vig. al 30/09/2016	Ejecutado 3º trim	Ejecutado acumulado 2016
				2		Rutas Varias - Tramo Obras y Compra de Materiales para Seguridad Vial (3)	12.577.724	9.972.600	3.998.491	3.998.490	0,00	100,00	25,00	100,00	50,00	25,00	100,00	25,00	75,00
				51		Rutas Varias - Tramo Obras y Compra de Materiales para Seguridad Vial (3)	12.577.724	9.972.600	3.998.491	3.998.490	0,00	100,00	25,00	100,00	50,00	25,00	100,00	25,00	75,00
			3			Mantenimiento por Convenio													
				24		La Pampa - Tramos Varios Rutas Nº 143, Nº 151 y Nº 152	4.490.000	543.000	1	0	100,00	0,00	0,00	0,00	0,00	0,00	0,00	0,00	0,00
				51		La Pampa - Tramos Varios Rutas Nº 143, Nº 151 y Nº 152 - Convenio 10	4.490.000	543.000	1	0	100,00	0,00	0,00	0,00	0,00	0,00	0,00	0,00	0,00
				25		Neuquén - Tramos Varios Rutas Nº 22 y Nº 40	20.418.012	7.014.000	1	0	71,93	0,00	0,00	0,00	0,00	0,00	0,00	0,00	0,00
				51		Rutas Nº 22 - Nº 40 - Nº 234 TFO Neuquén - Convenio 10	20.418.012	7.014.000	1	0	71,93	0,00	0,00	0,00	0,00	0,00	0,00	0,00	0,00
				26		Río Negro - Tramos Varios Rutas Nº 23 y Nº 250	44.994.000	861.000	101.802.405	8.435.400	87,51	0,00	0,00	0,00	0,00	0,00	0,00	0,00	0,00
				51		Rutas Nº 23 - Nº 250 TFO - Río Negro - Convenio 10	44.994.000	861.000	101.802.405	8.435.400	87,51	0,00	0,00	0,00	0,00	0,00	0,00	0,00	0,00
				27		Santa Cruz Tramos Varios Ruta Nº 3, Nº 40, Nº 228 y Nº 293	101.900.334	1.000	1	0	100,00	0,00	0,00	0,00	0,00	0,00	0,00	0,00	0,00
				51		Santa Cruz Tramos Varios Ruta Nº 3, Nº 40, Nº 228 y Nº 293	101.900.334	1.000	1	0	100,00	0,00	0,00	0,00	0,00	0,00	0,00	0,00	0,00
				28		Tierra del Fuego - Tramos Varios Ruta Nº 3 y Complementarias A	9.214.000	8.573.000	57.186	57.185	58,78	0,00	0,00	0,00	0,00	0,00	0,00	0,00	0,00
				51		Tierra del Fuego - Tramos Varios Ruta Nº 3 y Complementarias A	9.214.000	8.573.000	57.186	57.185	58,78	0,00	0,00	0,00	0,00	0,00	0,00	0,00	0,00
				30		Jujuy - Tramos Varios Rutas Nº 40, Nº 52 y Nº 66	22.264.715	170.000	1	0	100,00	0,00	0,00	0,00	0,00	0,00	0,00	0,00	0,00
				51		Rutas Nº 40 - Nº 52 - Nº 66 TFO Jujuy - Convenio 10 Tramos Varios	22.264.715	170.000	1	0	100,00	0,00	0,00	0,00	0,00	0,00	0,00	0,00	0,00
				32		Formosa - Tramos Varios Ruta Nº 81	2.147.000	50.000	1	0	100,00	0,00	0,00	0,00	0,00	0,00	0,00	0,00	0,00
				51		Ruta Nº 81 TFO Formosa - Convenio 8 Tramos Varios	2.147.000	50.000	1	0	100,00	0,00	0,00	0,00	0,00	0,00	0,00	0,00	0,00
				33		Convenio Gendarmería-Conservación Tramos Varios Ruta Nº 86	14.911.000	1.000	1	0	100,00	0,00	0,00	0,00	0,00	0,00	0,00	0,00	0,00
				51		Convenio Gendarmería-Conservación Tramos Varios Ruta Nº 86	14.911.000	1.000	1	0	100,00	0,00	0,00	0,00	0,00	0,00	0,00	0,00	0,00
				37		La Rioja - Tramos Varios Rutas Nº 40 - Nº 76 - Nº 79	2.111.000	1.000	96.028	96.026	21,42	0,00	0,00	0,00	0,00	0,00	0,00	0,00	0,00
				51		La Rioja - Tramos Varios Rutas Nº 40 - Nº 76 - Nº 79	2.111.000	1.000	96.028	96.026	21,42	0,00	0,00	0,00	0,00	0,00	0,00	0,00	0,00
				38		Ruta Nº 89 TFO Chaco- Convenio Nº 2 Tramos Varios	19.592.080	1.000	1	0	100,00	0,00	0,00	0,00	0,00	0,00	0,00	0,00	0,00
				51		Ruta Nº 89 TFO Chaco- Convenio Nº 2 Tramos Varios	19.592.080	1.000	1	0	100,00	0,00	0,00	0,00	0,00	0,00	0,00	0,00	0,00
				45		Ruta Nacional Nº 242-40 - Tramo: TFO Neuquén - Convenio 14, Sección: Catán Lil - Límite con Mendoza / Las Lajas - Límite con Chi	12.205.000	13.703.000	32.877.775	29.565.312	61,47	38,53	1,76	38,53	1,76	0,00	38,53	0,00	1,76
				51		Ruta Nacional Nº 242-40 - Tramo: TFO Neuquén - Convenio 14, Sección: Catán Lil - Límite con Mendoza / Las Lajas - Límite con Chi	12.205.000	13.703.000	32.877.775	29.565.312	61,47	38,53	1,76	38,53	1,76	0,00	38,53	0,00	1,76
				46		Ruta Nacional Nº 23-250-151-22-1S40 - Tramo: TFO Río Negro Convenio 14, Sección: Tramos Varios	0	15.186.286	46.077.930	0	48,26	51,74	0,00	51,74	0,00	0,00	51,74	0,00	0,00
				51		Ruta Nacional Nº 23-250-151-22-1S40 - Tramo: TFO Río Negro Convenio 14, Sección: Tramos Varios	0	15.186.286	46.077.930	0	48,26	51,74	0,00	51,74	0,00	0,00	51,74	0,00	0,00
				47		Ruta Nacional Nº 3;40;281;288;293 - Tramo: TFO Santa Cruz - Convenio 14, Sección: Tramos Varios	23.001.102	77.385.286	118.927.023	118.927.022	95,49	4,51	1,85	4,51	1,85	0,00	4,51	0,00	1,85
				51		Ruta Nacional Nº 3;40;281;288;293 - Tramo: TFO Santa Cruz - Convenio 14, Sección: Tramos Varios	23.001.102	77.385.286	118.927.023	118.927.022	95,49	4,51	1,85	4,51	1,85	0,00	4,51	0,00	1,85
				48		Ruta Nacional Nº 3 - Complementaria a,b - TFO Tierra Del Fuego - Sección: Convenio 13, Tramos Varios	0	4.148.000	5.459.290	5.459.289	34,55	65,45	1,86	65,45	2,77	0,91	65,45	0,00	2,77
				51		Ruta Nacional Nº 3 - Complementaria a,b - TFO Tierra Del Fuego - Sección: Convenio 13, Tramos Varios	0	4.148.000	5.459.290	5.459.289	34,55	65,45	1,86	65,45	2,77	0,91	65,45	0,00	2,77
				49		Ruta Nacional Nº 52 - 40 - Tramo: TFO Jujuy Convenio 14, Sección: Tramos Varios	1.796.975	13.722.429	32.658.321	32.658.321	77,20	22,80	0,00	22,80	0,00	0,00	22,80	0,00	0,00
				51		Ruta Nacional Nº 52 - 40 - Tramo: TFO Jujuy Convenio 14, Sección: Tramos Varios	1.796.975	13.722.429	32.658.321	32.658.321	77,20	22,80	0,00	22,80	0,00	0,00	22,80	0,00	0,00
				50		Ruta Nacional Nº 1S40 - Tramo: TFO Chubut. Límite con Río Negro - Empalme Ruta Nacional Nº 40, Sección: Km. 240 - Km. 279	0	20.157.000	3.195.755	2.714.078	7,23	92,77	0,38	92,77	0,38	0,00	92,77	0,00	0,38
				51		Ruta Nacional Nº 1S40 - Tramo: TFO Chubut. Límite con Río Negro - Empalme Ruta Nacional Nº 40, Sección: Km. 240 - Km. 279	0	20.157.000	3.195.755	2.714.078	7,23	92,77	0,38	92,77	0,38	0,00	92,77	0,00	0,38
				51		Ruta Nacional Nº 76 - Tramo: TFO La Rioja - Convenio 11, Sección: Villa Castelli (Km. 149,62) - Límite con Chile (Km. 349,69)	0	2.680.000	3.332.242	3.224.931	29,95	70,05	2,52	70,05	2,52	0,00	70,05	0,00	2,52
				51		Ruta Nacional Nº 76 - Tramo: TFO La Rioja - Convenio 11, Sección: Villa Castelli (Km. 149,62) - Límite con Chile (Km. 349,69)	0	2.680.000	3.332.242	3.224.931	29,95	70,05	2,52	70,05	2,52	0,00	70,05	0,00	2,52
				52		Ruta Nacional Nº Ex 89 - Tramo: TFO Chaco - Convenio 6 - Sección: Tramos Varios	0	1.823.429	18.703.881	18.703.881	64,16	35,84	35,84	35,84	35,84	0,00	35,84	0,00	35,84
				51		Ruta Nacional Nº Ex 89 - Tramo: TFO Chaco - Convenio 6 - Sección: Tramos Varios	0	1.823.429	18.703.881	18.703.881	64,16	35,84	35,84	35,84	35,84	0,00	35,84	0,00	35,84
				53		RN Nº 242 y RN Nº 40 - Tramo: (T.F.O.) Neuquén - Convenio 15 - Sección: Catán Lil - Límite Mendoza / Las Lajas - Chile	0	6.973.917	1	0	0,00	45,83	0,00	45,83	0,00	0,00	45,83	0,00	0,00
				51		RN Nº 242 y RN Nº 40 - Tramo: (T.F.O.) Neuquén - Convenio 15 - Sección: Catán Lil - Límite Mendoza / Las Lajas - Chile	0	6.973.917	1	0	0,00	45,83	0,00	45,83	0,00	0,00	45,83	0,00	0,00
				54		RN Nº 23, RN Nº 22, RN Nº 250 RN Nº232 RN Nº 1S40 - Tramo: (T.F.O.) Río Negro Convenio 15 - Sección: Tramos Varios	0	8.533.667	1	0	0,00	45,83	0,00	45,83	0,00	0,00	45,83	0,00	0,00

CUADRO C
INVERSIÓN REAL DIRECTA: PROYECTOS DE INVERSIÓN *
AL 30/09/2016

Jur	SAF	Pg	Sp	Py	Ob	Descripcion	Ejec. Financiera acum. al 2015	Crédito inicial 2016	Vigente al 30/09/2016	Devengado al 30/09/2016 (*)	Ejec. Fisica acum. al 2015	Progra mación Inicial 2016	Ejecu tado al 31/03/ 2016	Progra mado Vig. al 30/06/2 016	Ejecu tado al 30/06/ 2016	Ejecu tado 2º trim	Programado Vig. al 30/09/2016	Ejecutado 3º trim	Ejecutado acumulado 2016
					51	RN N° 23, RN N° 22, RN N° 250 RN N°232 RN N° 1S40 - Tramo: (T.F.O.) Río Negro Convenio 15 - Sección: Tramos Varios	0	8.533.667	1	0	0,00	45,83	0,00	45,83	0,00	0,00	45,83	0,00	0,00
					55	RN N° 3, RN N°40, RN N°281, RN N°288, RN N°293 - Tramo: (T.F.O.) Santa Cruz - Convenio 15 - Sección: Tramos Varios	0	35.777.792	1	0	0,00	45,83	0,00	45,83	0,00	0,00	45,83	22,13	22,13
					51	RN N° 3, RN N°40, RN N°281, RN N°288, RN N°293 - Tramo: (T.F.O.) Santa Cruz - Convenio 15 - Sección: Tramos Varios	0	35.777.792	1	0	0,00	45,83	0,00	45,83	0,00	0,00	45,83	22,13	22,13
					56	Complementarias A y B - (T.F.O.) Tierra del Fuego - Convenio 14 - Tramos: Varios	0	4.678.333	1	0	0,00	33,33	0,00	33,33	0,00	0,00	33,33	0,00	0,00
					51	Complementarias A y B - (T.F.O.) Tierra del Fuego - Convenio 14 - Tramos: Varios	0	4.678.333	1	0	0,00	33,33	0,00	33,33	0,00	0,00	33,33	0,00	0,00
					57	Ruta Nacional N° 52 - Ruta Nacional N° 40 - Tramo: (T.F.O.) Jujuy Convenio 15 - Sección: Tramos Varios	0	17.500.000	1	0	0,00	45,83	0,00	45,83	0,00	0,00	45,83	0,00	0,00
					51	Ruta Nacional N° 52 - Ruta Nacional N° 40 - Tramo: (T.F.O.) Jujuy Convenio 15 - Sección: Tramos Varios	0	17.500.000	1	0	0,00	45,83	0,00	45,83	0,00	0,00	45,83	0,00	0,00
					58	RN N° 1S40 - Tramo: (T.F.O.) Chubut Límite con Río Negro - Empalmo RN N° 40 - Convenio 10 - Sección: Km. 240 - Km. 279	0	12.300.000	1	0	0,00	37,50	0,00	37,50	0,00	0,00	37,50	0,00	0,00
					51	RN N° 1S40 - Tramo: (T.F.O.) Chubut Límite con Río Negro - Empalmo RN N° 40 - Convenio 10 - Sección: Km. 240 - Km. 279	0	12.300.000	1	0	0,00	37,50	0,00	37,50	0,00	0,00	37,50	0,00	0,00
					59	Ruta Nacional N° 76 - Tramo: (T.F.O.) La Rioja - Convenio 12 - Sección: Empalme Ruta Nacional N° 150 - Vinchina	0	4.583.333	1	0	0,00	33,33	0,00	33,33	0,00	0,00	33,33	0,00	0,00
					51	Ruta Nacional N° 76 - Tramo: (T.F.O.) La Rioja - Convenio 12 - Sección: Empalme Ruta Nacional N° 150 - Vinchina	0	4.583.333	1	0	0,00	33,33	0,00	33,33	0,00	0,00	33,33	0,00	0,00
					60	Ruta Nacional N° Ex 89 - Tramo: (T.F.O.) Chaco - Convenio 7 - Sección: Tramos Varios	0	10.751.125	1	0	0,00	45,83	0,00	45,83	0,00	0,00	45,83	0,00	0,00
					51	Ruta Nacional N° Ex 89 - Tramo: (T.F.O.) Chaco - Convenio 7 - Sección: Tramos Varios	0	10.751.125	1	0	0,00	45,83	0,00	45,83	0,00	0,00	45,83	0,00	0,00
					61	Ruta Nacional N° 22; Tramo: (T.F.O.) - Puente Sobre Río Neuquén - Plottier (N° 1); Sección: km.1217,86 - km. 1237,00	0	2.813.833	6.597.907	6.597.906	0,00	33,33	0,00	33,33	4,13	4,13	33,33	3,36	7,49
					51	Ruta Nacional N° 22; Tramo: (T.F.O.) - Puente Sobre Río Neuquén - Plottier (N° 1); Sección: km.1217,86 - km. 1237,00	0	2.813.833	6.597.907	6.597.906	0,00	33,33	0,00	33,33	4,13	4,13	33,33	3,36	7,49
4					1	Señalamiento	80.297.666	47.742.600	75.185.610	53.210.735	0,00	100,00	25,00	100,00	50,00	25,00	100,00	25,00	75,00
					51	Señalamiento Horizontal Nacional (3)	80.297.666	47.742.600	75.185.610	53.210.735	0,00	100,00	25,00	100,00	50,00	25,00	100,00	25,00	75,00
					6	Señalética Turística en Rutas Nacionales-Señalamiento Vertical	36.441.000	77.000	1	0	100,00	0,00	0,00	0,00	0,00	0,00	0,00	0,00	0,00
					51	Señalética Turística en Rutas Nacionales-Señalamiento Vertical	36.441.000	77.000	1	0	100,00	0,00	0,00	0,00	0,00	0,00	0,00	0,00	0,00
					7	Señalamiento Horizontal Zona Litoral	185.830.480	1.000	1	0	100,00	0,00	0,00	0,00	0,00	0,00	0,00	0,00	0,00
					51	Señalamiento Horizontal Zona Litoral	185.830.480	1.000	1	0	100,00	0,00	0,00	0,00	0,00	0,00	0,00	0,00	0,00
					8	Señalamiento Horizontal Zona Norte	175.398.205	1.000	1	0	100,00	0,00	0,00	0,00	0,00	0,00	0,00	0,00	0,00
					51	Señalamiento Horizontal Zona Norte	175.398.205	1.000	1	0	100,00	0,00	0,00	0,00	0,00	0,00	0,00	0,00	0,00
					9	Señalamiento Horizontal Zona Centro	157.064.525	23.000	210.406	210.406	100,00	0,00	0,00	0,00	0,00	0,00	0,00	0,00	0,00
					51	Señalamiento Horizontal Zona Centro	157.064.525	23.000	210.406	210.406	100,00	0,00	0,00	0,00	0,00	0,00	0,00	0,00	0,00
					10	Señalamiento Horizontal Zona Sur	185.078.517	1.000	316.901	0	100,00	0,00	0,00	0,00	0,00	0,00	0,00	0,00	0,00
					51	Señalamiento Horizontal Zona Sur	185.078.517	1.000	316.901	0	100,00	0,00	0,00	0,00	0,00	0,00	0,00	0,00	0,00
					11	Señalamiento Horizontal Zona Litoral Etapa 2	191.523.523	12.880.750	127.216.644	34.612.107	99,82	0,18	0,18	0,18	0,18	0,00	0,18	0,00	0,18
					51	Señalamiento Horizontal Zona Litoral Etapa 2	191.523.523	12.880.750	127.216.644	34.612.107	99,82	0,18	0,18	0,18	0,18	0,00	0,18	0,00	0,18
					12	Señalamiento Horizontal Zona Norte Etapa 2	206.512.836	5.834.500	19.998.481	13.335.314	100,00	0,00	0,00	0,00	0,00	0,00	0,00	0,00	0,00
					51	Señalamiento Horizontal Zona Norte Etapa 2	206.512.836	5.834.500	19.998.481	13.335.314	100,00	0,00	0,00	0,00	0,00	0,00	0,00	0,00	0,00
					13	Señalamiento Horizontal Zona Centro Etapa 2	177.787.112	14.475.750	105.420.517	54.355.949	99,75	0,25	0,15	0,25	0,15	0,00	0,25	0,00	0,15
					51	Señalamiento Horizontal Zona Centro Etapa 2	177.787.112	14.475.750	105.420.517	54.355.949	99,75	0,25	0,15	0,25	0,15	0,00	0,25	0,00	0,15
					14	Señalamiento Horizontal Zona Sur Etapa 2	209.651.617	6.339.500	85.902.553	42.098.745	100,00	0,00	0,00	0,00	0,00	0,00	0,00	0,00	0,00
					51	Señalamiento Horizontal Zona Sur Etapa 2	209.651.617	6.339.500	85.902.553	42.098.745	100,00	0,00	0,00	0,00	0,00	0,00	0,00	0,00	0,00
					16	Rutas Nacionales Varias en Zona Sur: Buenos Aires, Neuquén, Chubut, La Pampa	0	5.588.867	253.601.865	152.086.738	5,82	53,82	15,00	53,82	31,78	16,78	53,82	15,26	47,04
					51	Rutas Nacionales Varias en Zona Sur: Buenos Aires, Neuquén, Chubut, La Pampa	0	5.588.867	253.601.865	152.086.738	5,82	53,82	15,00	53,82	31,78	16,78	53,82	15,26	47,04
					17	Rutas Nacionales Varias en Zona Litoral y Noroeste: Buenos Aires, Santa Fe, Corrientes, Misiones, Entre Ríos, Chaco y Formosa	0	5.317.200	213.004.441	142.159.499	3,64	55,06	17,52	55,06	35,06	17,54	55,06	16,06	51,12
					51	Rutas Nacionales Varias en Zona Litoral y Noroeste: Buenos Aires, Santa Fe, Corrientes, Misiones, Entre Ríos, Chaco y Formosa	0	5.317.200	213.004.441	142.159.499	3,64	55,06	17,52	55,06	35,06	17,54	55,06	16,06	51,12
					18	Rutas Nacionales Varias en Zona Centro: Córdoba, Mendoza, La Rioja, San Juan	0	3.214.333	1	0	0,00	33,33	0,00	33,33	0,00	0,00	33,33	0,00	0,00
					51	Rutas Nacionales Varias en Zona Centro: Córdoba, Mendoza, La Rioja, San Juan	0	3.214.333	1	0	0,00	33,33	0,00	33,33	0,00	0,00	33,33	0,00	0,00
					19	Rutas Nacionales Varias en Zona Nort: Tucumán, Salta, Jujuy, Catamarca y Santiago del Estero	0	3.235.222	1	0	0,00	33,33	0,00	33,33	0,00	0,00	33,33	0,00	0,00
					51	Rutas Nacionales Varias en Zona Nort: Tucumán, Salta, Jujuy, Catamarca y Santiago del Estero	0	3.235.222	1	0	0,00	33,33	0,00	33,33	0,00	0,00	33,33	0,00	0,00
					20	Señalamiento Horizontal Zona Sur - Etapa IIIb - Neuquén, Chubut, La Pampa, Río Negro,Santa Cruz	0	3.146.667	1	0	0,00	33,33	0,00	33,33	0,00	0,00	33,33	0,00	0,00
					51	Señalamiento Horizontal Zona Sur - Etapa IIIb - Neuquén, Chubut, La Pampa, Río Negro,Santa Cruz	0	3.146.667	1	0	0,00	33,33	0,00	33,33	0,00	0,00	33,33	0,00	0,00

CUADRO C
INVERSIÓN REAL DIRECTA: PROYECTOS DE INVERSIÓN *
AL 30/09/2016

Jur	SAF	Pg	Sp	Py	Ob	Descripcion	Ejec. Financiera acum. al 2015	Crédito inicial 2016	Vigente al 30/09/2016	Devengado al 30/09/2016 (*)	Ejec. Fisica acum. al 2015	Progración Inicial 2016	Ejecutado al 31/03/2016	Programado Vig. al 30/06/2016	Ejecutado al 30/06/2016	Ejecutado 2º trim	Programado Vig. al 30/09/2016	Ejecutado 3º trim	Ejecutado acumulado 2016
					21	Señalamiento Vertical en Rutas Varias en Chubut	0	466.667	1	0	0,00	10,00	0,00	10,00	0,00	0,00	10,00	0,00	0,00
					51	Señalamiento Vertical en Rutas Varias en Chubut	0	466.667	1	0	0,00	10,00	0,00	10,00	0,00	0,00	10,00	0,00	0,00
					22	Señalamiento Horizontal Zona Centro - Etapa IIIa - Buenos Aires, Córdoba, Mendoza, San Juan, San Luis y La Pampa	0	5.252.244	250.799.983	144.932.972	3,87	54,93	15,95	54,93	36,02	20,07	54,93	16,58	52,60
					51	Señalamiento Horizontal Zona Centro - Etapa IIIa - Buenos Aires, Córdoba, Mendoza, San Juan, San Luis y La Pampa	0	5.252.244	250.799.983	144.932.972	3,87	54,93	15,95	54,93	36,02	20,07	54,93	16,58	52,60
					23	Señalamiento Horizontal Zona Norte Etapa IIIa: Córdoba, Tucumán, Salta, Jujuy, Santa Fe, La Rioja, Catamarca y Santiago del Estero	0	5.235.822	250.065.730	156.064.993	13,23	49,58	17,20	49,58	35,85	18,65	49,58	12,17	48,02
					51	Señalamiento Horizontal Zona Norte Etapa IIIa: Córdoba, Tucumán, Salta, Jujuy, Santa Fe, La Rioja, Catamarca y Santiago del Estero	0	5.235.822	250.065.730	156.064.993	13,23	49,58	17,20	49,58	35,85	18,65	49,58	12,17	48,02
					24	Señalamiento Vertical en Rutas Varias en San Juan	0	911.167	1	0	0,00	30,00	0,00	30,00	0,00	0,00	30,00	0,00	0,00
					51	Señalamiento Vertical en Rutas Varias en San Juan	0	911.167	1	0	0,00	30,00	0,00	30,00	0,00	0,00	30,00	0,00	0,00
5						Obras de Emergencia													
					1	Obras de Emergencia Menores (3)	1.087.490	3.301.000	17.096.034	9.708.484	0,00	100,00	25,00	100,00	50,00	25,00	100,00	25,00	75,00
					51	Obras de Emergencia Menores - Rutas Varias (3)	1.087.490	3.301.000	17.096.034	9.708.484	0,00	100,00	25,00	100,00	50,00	25,00	100,00	25,00	75,00
					2	Obras en Puentes (3)	40.430.247	11.925.200	65.334.974	40.542.211	0,00	100,00	25,00	100,00	50,00	25,00	100,00	25,00	75,00
					51	Obras en Puentes - Nacional - Rutas Varias (3)	40.430.247	11.925.200	65.334.974	40.542.211	0,00	100,00	25,00	100,00	50,00	25,00	100,00	25,00	75,00
					4	Obras Menores de Seguridad Vial Nacional (3)	6.180.690	8.807.600	101.870.954	36.294.246	0,00	100,00	25,00	100,00	50,00	25,00	100,00	25,00	75,00
					51	Obras Menores de Seguridad Vial Nacional - Rutas Varias (3)	6.180.690	8.807.600	101.870.954	36.294.246	0,00	100,00	25,00	100,00	50,00	25,00	100,00	25,00	75,00
6						Mantenimiento por Sistema Modular													
					6	Empalme Ruta Provincial N° 20-Empalme Ruta Nacional N° 40S (Río Mayo) y Empalme Ruta Provincial N° 56 (R.Senguer)	43.886.286	1.000	1	0	100,00	0,00	0,00	0,00	0,00	0,00	0,00	0,00	0,00
					51	Empalme Ruta Provincial N° 20-Empalme Ruta Nacional N° 40S (Río Mayo) y Empalme Ruta Provincial N° 56 (R.Senguer)	43.886.286	1.000	1	0	100,00	0,00	0,00	0,00	0,00	0,00	0,00	0,00	0,00
					8	Mantenimiento Ruta - Límite con San Juan - Gustavo Andrés - Provincia de Mendoza	49.452.370	1.148.000	1	0	100,00	0,00	0,00	0,00	0,00	0,00	0,00	0,00	0,00
					51	Mantenimiento Ruta - Límite con San Juan - Gustavo Andrés - Provincia de Mendoza	49.452.370	1.148.000	1	0	100,00	0,00	0,00	0,00	0,00	0,00	0,00	0,00	0,00
					11	Ruta N° 16 - Límite con Chaco - Empalme Ruta Nacional N° 9 y N° 34	45.442.103	1.000	134.783	134.783	100,00	0,00	0,00	0,00	0,00	0,00	0,00	0,00	0,00
					51	Ruta N° 16 - Límite con Chaco - Empalme Ruta Nacional N° 9 y N° 34	45.442.103	1.000	134.783	134.783	100,00	0,00	0,00	0,00	0,00	0,00	0,00	0,00	0,00
					19	Ruta N° 3 - Empalme Ruta Provincial N° 4 - Empalme Ruta Provincial N° 6 - Km. 18 - Km. 61	0	9.292.000	125.972.213	86.511.084	23,67	48,21	8,78	48,21	14,00	5,22	48,21	6,56	20,56
					51	Ruta N° 3 - Empalme Ruta Provincial N° 4 - Empalme Ruta Provincial N° 6 - Km. 18 - Km. 61	0	9.292.000	125.972.213	86.511.084	23,67	48,21	8,78	48,21	14,00	5,22	48,21	6,56	20,56
					20	Ruta A001 - Acceso Sudeste	99.996.419	1.000	1	0	100,00	0,00	0,00	0,00	0,00	0,00	0,00	0,00	0,00
					51	Ruta A001 - Acceso Sudeste	99.996.419	1.000	1	0	100,00	0,00	0,00	0,00	0,00	0,00	0,00	0,00	0,00
					22	Ruta Nacional N° 40 - Seclantes - Empalme Ruta Nacional N° 41 - Km. 4.433 - Km. 4.594 - Provincia de Salta	86.146.954	780.000	1	0	100,00	0,00	0,00	0,00	0,00	0,00	0,00	0,00	0,00
					51	Ruta Nacional N° 40 - Seclantes - Empalme Ruta Nacional N° 41 - Km. 4.433 - Km. 4.594 - Provincia de Salta	86.146.954	780.000	1	0	100,00	0,00	0,00	0,00	0,00	0,00	0,00	0,00	0,00
					23	Rutas N° 51 y N° 40 - Campo Quijano - Límite con Chile - San Antonio de Los Cobres - Límite Jujuy - Provincia de Salta	102.223.000	333.000	290.020	0	100,00	0,00	0,00	0,00	0,00	0,00	0,00	0,00	0,00
					51	Rutas N° 51 y N° 40 - Campo Quijano - Límite con Chile - San Antonio de Los Cobres - Límite Jujuy - Provincia de Salta	102.223.000	333.000	290.020	0	100,00	0,00	0,00	0,00	0,00	0,00	0,00	0,00	0,00
					25	Ruta Nacional N° 40 - Empalme Ruta Nacional N° 25 - Empalme Ruta Provincial N° 56 - Km. 1556 - Provincia de Chubut	22.713.000	1.000	1	0	100,00	0,00	0,00	0,00	0,00	0,00	0,00	0,00	0,00
					51	Ruta Nacional N° 40 - Empalme Ruta Nacional N° 25 - Empalme Ruta Provincial N° 56 - Km. 1556 - Provincia de Chubut	22.713.000	1.000	1	0	100,00	0,00	0,00	0,00	0,00	0,00	0,00	0,00	0,00
					26	Ruta N° 26 - Empalme Ex Ruta Nacional N° 26 - Empalme Ruta Nacional N° 40 - Provincia de Chubut	14.262.133	1.000	4.111.876	0	100,00	0,00	0,00	0,00	0,00	0,00	0,00	0,00	0,00
					51	Ruta N° 26 - Empalme Ex Ruta Nacional N° 26 - Empalme Ruta Nacional N° 40 - Provincia de Chubut	14.262.133	1.000	4.111.876	0	100,00	0,00	0,00	0,00	0,00	0,00	0,00	0,00	0,00
					27	Obras de Mantenimiento, Vigilancia y Seguridad Integral Puentes Nuevo Pueyrredón y Avellaneda - Provincia de Buenos Aires	164.258.000	1.000	1	0	100,00	0,00	0,00	0,00	0,00	0,00	0,00	0,00	0,00
					51	Obras de Mantenimiento, Vigilancia y Seguridad Integral Puentes Nuevo Pueyrredón y Avellaneda - Provincia de Buenos Aires	164.258.000	1.000	1	0	100,00	0,00	0,00	0,00	0,00	0,00	0,00	0,00	0,00
					35	Puentes sobre Riachuelo: Nicolás Avellaneda y accesos y Nuevo Puente Pueyrredón y accesos	148.134.610	22.856.571	85.236.290	56.989.734	82,64	17,36	3,97	17,36	7,18	3,21	17,36	1,85	9,03
					51	Puentes sobre Riachuelo: Nicolás Avellaneda y accesos y Nuevo Puente Pueyrredón y accesos	148.134.610	22.856.571	85.236.290	56.989.734	82,64	17,36	3,97	17,36	7,18	3,21	17,36	1,85	9,03
					38	Ruta Nacional N° 60 Tinogasta - Límite con Chile	16.520.849	16.181.077	49.379.256	39.269.471	62,12	22,73	7,05	22,73	11,04	3,99	22,73	5,78	16,82
					51	Ruta Nacional N° 60 Tinogasta - Límite con Chile	16.520.849	16.181.077	49.379.256	39.269.471	62,12	22,73	7,05	22,73	11,04	3,99	22,73	5,78	16,82
					43	Ruta Nacional N° 40 - N° 51 San Antonio de los Cobres - Límite con Jujuy / Campo Quijano - Límite con Chile	27.456.804	32.224.966	95.604.581	57.462.777	83,95	16,05	3,47	16,05	4,55	1,08	16,05	0,00	4,55
					51	Ruta Nacional N° 40 - N° 51 San Antonio de los Cobres - Límite con Jujuy / Campo Quijano - Límite con Chile	27.456.804	32.224.966	95.604.581	57.462.777	83,95	16,05	3,47	16,05	4,55	1,08	16,05	0,00	4,55
					49	Mantenimiento 30 Puentes - Ruta Nacional N° 34 y N° 50	0	166.667	1	0	0,00	4,17	0,00	4,17	0,00	0,00	4,17	0,00	0,00

CUADRO C
INVERSIÓN REAL DIRECTA: PROYECTOS DE INVERSIÓN *
AL 30/09/2016

Jur	SAF	Pg	Sp	Py	Ob	Descripcion	Ejec. Financiera acum. al 2015	Crédito inicial 2016	Vigente al 30/09/2016	Devengado al 30/09/2016 (*)	Ejec. Física acum. al 2015	Progra mación Inicial 2016	Ejecu tado al 31/03/ 2016	Progra mado Vig. al 30/06/2 016	Ejecu tado al 30/06/ 2016	Ejecu tado 2º trim	Programado Vig. al 30/09/2016	Ejecutado 3º trim	Ejecutado acumulado 2016
					51	Mantenimiento 30 Puentes - Ruta Nacional Nº 34 y Nº 50	0	166.667	1	0	0,00	4,17	0,00	4,17	0,00	0,00	4,17	0,00	0,00
					50	Ruta Nacional Nº 149 Tramo Barreal - Empalme Ruta Nacional	0	296.944	1	0	0,00	4,17	0,00	4,17	0,00	0,00	4,17	0,00	0,00
					51	Ruta Nacional Nº 149 Tramo Barreal - Empalme Ruta Nacional	0	296.944	1	0	0,00	4,17	0,00	4,17	0,00	0,00	4,17	0,00	0,00
					53	Ruta Nº 40 y Ruta Nº 260 Empalme Ruta Provincial Nº22 - Límite con Chubut/Santa Cruz / Empalme Ruta Nacional Nº40 - Ruta Nº 40 y Ruta Nº 260 Empalme Ruta Provincial Nº22 - Límite con Chubut/Santa Cruz / Empalme Ruta Nacional Nº40 - Ruta Nacional Nº 40 - Ruta Nacional Nº A014 -20 - Ruta Nacional Nº 142 y Ruta Nacional Nº 7 Tramos Varios en San Juan y Mendoza	0	111.111	1	0	0,00	4,17	0,00	4,17	0,00	0,00	4,17	0,00	0,00
					51	Ruta Nº 142, Ruta Nº 40 y Ruta Nº 7 - G.Andre - Empalme Ruta Nacional Nº 20 /Mendoza - Límite San Juan/ San Martín	0	111.111	1	0	0,00	4,17	0,00	4,17	0,00	0,00	4,17	0,00	0,00
					55	Ruta Nacional Nº 40 - Ruta Nacional Nº A014 -20 Límite con Mendoza - Avenida Circunvalacion de San Juan / Acceso a Sant Ruta Nacional Nº 152 El Carancho - Casa de Piedra	212.745.207	38.194.601	250.657.794	163.902.214	34,99	24,54	2,82	24,54	6,05	3,23	24,54	2,75	8,80
					51	Ruta Nacional Nº 40 - Ruta Nacional Nº A014 -20 Límite con Mendoza - Avenida Circunvalacion de San Juan / Acceso a Sant Ruta Nacional Nº 152 El Carancho - Casa de Piedra	212.745.207	34.029.143	243.393.985	163.902.214	81,64	18,36	6,58	18,36	14,11	7,53	18,36	6,41	20,52
					52	Ruta Nacional Nº 40 - Ruta Nacional Nº A014 -20 Límite con Mendoza - Avenida Circunvalacion de San Juan / Acceso a Sant Ruta Nacional Nº 152 El Carancho - Casa de Piedra	0	4.165.458	7.263.809	0	0,00	29,17	0,00	29,17	0,00	0,00	29,17	0,00	0,00
					56	Ruta Nacional Nº 152 El Carancho - Casa de Piedra	0	166.667	1	0	0,00	4,17	0,00	4,17	0,00	0,00	4,17	0,00	0,00
					51	Ruta Nacional Nº 152 El Carancho - Casa de Piedra	0	166.667	1	0	0,00	4,17	0,00	4,17	0,00	0,00	4,17	0,00	0,00
					57	Autopista A001 Acceso Sudeste - Sentido Capital y Sentido Bernal	38.391.253	13.915.455	51.116.469	30.554.227	80,40	19,60	6,76	19,60	9,70	2,94	19,60	0,51	10,21
					51	Autopista A001 Acceso Sudeste - Sentido Capital y Sentido Bernal	38.391.253	13.915.455	51.116.469	30.554.227	80,40	19,60	6,76	19,60	9,70	2,94	19,60	0,51	10,21
					59	Ruta Nacional Nº 40 Vallecito - Abra El Acay Km. 4470,31 - Km. 4610,91	4.997.226	30.533.636	135.791.772	91.185.605	38,98	45,77	12,32	45,77	26,61	14,29	45,77	9,98	36,59
					51	Ruta Nacional Nº 40 Vallecito - Abra El Acay Km. 4470,31 - Km. 4610,91	4.997.226	30.533.636	135.791.772	91.185.605	38,98	45,77	12,32	45,77	26,61	14,29	45,77	9,98	36,59
					61	Ruta Nacional Nº 95 y Ruta Nacional Nº 86 Tramos: Límite con Chaco - Villa General Güemes y Villa General Güemes - Posta Zalazar	24.463.544	10.488.960	24.349.002	15.944.160	67,22	32,78	0,24	32,78	2,17	1,93	32,78	4,29	6,46
					51	Ruta Nacional Nº 95 y Ruta Nacional Nº 86 Tramos: Límite con Chaco - Villa General Güemes y Villa General Güemes - Posta Zalazar	24.463.544	10.488.960	24.349.002	15.944.160	67,22	32,78	0,24	32,78	2,17	1,93	32,78	4,29	6,46
					62	Ruta Sin Número sobre Puente Posadas - Encarnación	0	523.056	1	0	0,00	1,67	0,00	1,67	0,00	0,00	1,67	0,00	0,00
					51	Ruta Sin Número sobre Puente Posadas - Encarnación	0	523.056	1	0	0,00	1,67	0,00	1,67	0,00	0,00	1,67	0,00	0,00
					64	Ruta Nacional Nº 40 Belén - Santa María - Agua Clara Km. 4103,11 - Límite con Tucumán Km. 4278,62	0	1.041.667	1	0	0,00	0,14	0,00	0,14	0,00	0,00	0,14	0,00	0,00
					51	Ruta Nacional Nº 40 Belén - Santa María - Agua Clara Km. 4103,11 - Límite con Tucumán Km. 4278,62	0	1.041.667	1	0	0,00	0,14	0,00	0,14	0,00	0,00	0,14	0,00	0,00
					65	Ruta Nacional Nº 9 Yala - La Quiaca	0	2.623.583	54.495.823	33.888.618	8,38	52,35	3,40	52,35	14,03	10,63	52,35	12,22	26,25
					51	Ruta Nacional Nº 9 Yala - La Quiaca	0	2.623.583	54.495.823	33.888.618	8,38	52,35	3,40	52,35	14,03	10,63	52,35	12,22	26,25
					66	Ruta Nacional Nº 3 Empalme Ruta Provincial Nº 39 - Acceso a Rada Tilly - Km. 1822,20 - Km. 1842,77	35.098.304	8.854.333	52.671.473	37.926.187	72,72	27,28	12,65	27,28	20,99	8,34	27,28	0,00	20,99
					51	Ruta Nacional Nº 3 Empalme Ruta Provincial Nº 39 - Acceso a Rada Tilly - Km. 1822,20 - Km. 1842,77	35.098.304	8.854.333	52.671.473	37.926.187	72,72	27,28	12,65	27,28	20,99	8,34	27,28	0,00	20,99
					67	Puente Alsina - Puente Victorino de la Plaza - Puente Pueyrredón Viejo	6.783.781	41.123.636	88.067.386	54.691.971	21,27	59,05	6,33	59,05	17,14	10,81	59,05	13,35	30,49
					51	Puente Alsina - Puente Victorino de la Plaza - Puente Pueyrredón Viejo	6.783.781	41.123.636	88.067.386	54.691.971	21,27	59,05	6,33	59,05	17,14	10,81	59,05	13,35	30,49
					68	Mantenimiento de Rutina por Sistema Modular de Ruta Nacional Nº3 / Ruta Nacional Nº251 General Conesa - Empalme Ruta Nacional Nº	0	333.333	1	0	0,00	4,17	0,00	4,17	0,00	0,00	4,17	0,00	0,00
					51	Mantenimiento de Rutina por Sistema Modular de Ruta Nacional Nº3 / Ruta Nacional Nº251 General Conesa - Empalme Ruta Nacional Nº	0	333.333	1	0	0,00	4,17	0,00	4,17	0,00	0,00	4,17	0,00	0,00
					69	Mantenimiento por Sistema Modular Ruta Nacional Nº40 El Sosnedo - Pareditas	0	166.667	1	0	0,00	4,17	0,00	4,17	0,00	0,00	4,17	0,00	0,00
					51	Mantenimiento por Sistema Modular Ruta Nacional Nº40 El Sosnedo - Pareditas	0	166.667	1	0	0,00	4,17	0,00	4,17	0,00	0,00	4,17	0,00	0,00
					70	Ruta Nacional Nº 78 - Tramo: Empalme Ruta Nacional Nº 40 (Río Capayan) - Límite con la Provincia de Catamarca, Sección: Km. 0,00	0	1.311.208	1.918.493	596.251	0,00	29,17	0,00	29,17	0,00	0,00	29,17	11,20	11,20
					51	Ruta Nacional Nº 78 - Tramo: Empalme Ruta Nacional Nº 40 (Río Capayan) - Límite con la Provincia de Catamarca, Sección: Km. 0,00	0	1.311.208	1.918.493	596.251	0,00	29,17	0,00	29,17	0,00	0,00	29,17	11,20	11,20
					71	Ruta Nacional Nº 40 - 76 - Tramo: Límite con la Provincia de San Juan - Piedra Pintada (Cuesta de Miranda) / Empalme Ruta Nacion	0	1.703.708	1.616.133	0	0,00	29,17	0,00	29,17	0,00	0,00	29,17	0,00	0,00
					51	Ruta Nacional Nº 40 - 76 - Tramo: Límite con la Provincia de San Juan - Piedra Pintada (Cuesta de Miranda) / Empalme Ruta Nacion	0	1.703.708	1.616.133	0	0,00	29,17	0,00	29,17	0,00	0,00	29,17	0,00	0,00
					72	Ruta Nacional Nº188 Empalme Ruta Nacional Nº143, Colonia Lopez - Empalme Ruta Nacional Nº40, Malargüe - Km.827,93 - Km.1.033,27	0	793.261	1	0	0,00	4,17	0,00	4,17	0,00	0,00	4,17	0,00	0,00

CUADRO C
INVERSIÓN REAL DIRECTA: PROYECTOS DE INVERSIÓN *
AL 30/09/2016

Jur	SAF	Pg	Sp	Py	Ob	Descripcion	Ejec. Financiera acum. al 2015	Crédito inicial 2016	Vigente al 30/09/2016	Devengado al 30/09/2016 (*)	Ejec. Fisica acum. al 2015	Progr. mación Inicial 2016	Ejecu. tado al 31/03/2016	Progra. mado Vig. al 30/06/2016	Ejecu. tado al 30/06/2016	Ejecu. tado 2º trim	Programado Vig. al 30/09/2016	Ejecutado 3º trim	Ejecutado acumulado 2016	
					51	Ruta Nacional N°188 Empalme Ruta Nacional N°143, Colonia Lopez - Empalme Ruta Nacional N°40, Malargüe - Km.827,93 - Km.1.033,27	0	793.261	1	0	0,00	4,17	0,00	4,17	0,00	0,00		4,17	0,00	0,00
					73	Ruta Nacional N°3 Comandante Luis Piedra Buena - Empalme Ruta Nacional N°40 - Progresiva 2.372,21 - Progresiva 2.582,35	0	3.077.958	1	0	0,00	29,17	0,00	29,17	0,00	0,00		29,17	0,00	0,00
					51	Ruta Nacional N°3 Comandante Luis Piedra Buena - Empalme Ruta Nacional N°40 - Progresiva 2.372,21 - Progresiva 2.582,35	0	3.077.958	1	0	0,00	29,17	0,00	29,17	0,00	0,00		29,17	0,00	0,00
					74	Ruta Nacional N°3 Empalme Ruta Provincial N°4 y Ruta Provincial N°21 - Km.18,8 - Km.29,20 - Buenos Aires	0	1.911.250	1	0	0,00	12,50	0,00	12,50	0,00	0,00		12,50	0,00	0,00
					51	Ruta Nacional N°3 Empalme Ruta Provincial N°4 y Ruta Provincial N°21 - Km.18,8 - Km.29,20 - Buenos Aires	0	1.911.250	1	0	0,00	12,50	0,00	12,50	0,00	0,00		12,50	0,00	0,00
					75	RN N°22, RN N° 229 y RN N°249 -Emp. RN N°3- Puente Río Colorado-Barrio Mirasol,Punta Alta-Emp. RN N°3 y N°229	0	250.000	1	0	0,00	4,17	0,00	4,17	0,00	0,00		4,17	0,00	0,00
					51	RN N°22, RN N° 229 y RN N°249 -Emp. RN N°3- Puente Río Colorado-Barrio Mirasol,Punta Alta-Emp. RN N°3 y N°229	0	250.000	1	0	0,00	4,17	0,00	4,17	0,00	0,00		4,17	0,00	0,00
					76	Ruta Nacional A 008 - Tramo: Río Paraná - Empalme Av. Belgrano - Km.0,00 - Km.29,76 - Santa Fe	0	444.444	1	0	0,00	4,17	0,00	4,17	0,00	0,00		4,17	0,00	0,00
					51	Ruta Nacional A 008 - Tramo: Río Paraná - Empalme Av. Belgrano - Km.0,00 - Km.29,76 - Santa Fe	0	444.444	1	0	0,00	4,17	0,00	4,17	0,00	0,00		4,17	0,00	0,00
					77	Ruta Nacional N° 40 - Tramo: Gobernador Gregores - Bajo Caracoles - Sección: Km. 918,58 - Km. 1.127,79	0	156.550	1	0	0,00	4,17	0,00	4,17	0,00	0,00		4,17	0,00	0,00
					51	Ruta Nacional N° 40 - Tramo: Gobernador Gregores - Bajo Caracoles - Sección: Km. 918,58 - Km. 1.127,79	0	156.550	1	0	0,00	4,17	0,00	4,17	0,00	0,00		4,17	0,00	0,00
					78	Ruta Nacional N° 40 - Tramo: Bajo Caracoles - Límite con Chubut - Sección: Km. 1.127,79 - Km. 1.324,69	0	204.611	1	0	0,00	4,17	0,00	4,17	0,00	0,00		4,17	0,00	0,00
					51	Ruta Nacional N° 40 - Tramo: Bajo Caracoles - Límite con Chubut - Sección: Km. 1.127,79 - Km. 1.324,69	0	204.611	1	0	0,00	4,17	0,00	4,17	0,00	0,00		4,17	0,00	0,00
					79	Ruta Nacional N° 3 - Tramo: Empalme Ruta Provincial N° 39 - Acceso a Rada Tilly - Sección: Km. 1.822,20 - Km. 1.842,77	0	272.222	1	0	0,00	20,83	0,00	20,83	0,00	0,00		20,83	0,00	0,00
					51	Ruta Nacional N° 3 - Tramo: Empalme Ruta Provincial N° 39 - Acceso a Rada Tilly - Sección: Km. 1.822,20 - Km. 1.842,77	0	272.222	1	0	0,00	20,83	0,00	20,83	0,00	0,00		20,83	0,00	0,00
					80	Ruta Nacional N° 34 - Tramo: Río Seco - Limite con Bolivia - Sección: Km. 1374,12 - Km. 1487,32	0	388.889	1	0	0,00	4,17	0,00	4,17	0,00	0,00		4,17	0,00	0,00
					51	Ruta Nacional N° 34 - Tramo: Río Seco - Limite con Bolivia - Sección: Km. 1374,12 - Km. 1487,32	0	388.889	1	0	0,00	4,17	0,00	4,17	0,00	0,00		4,17	0,00	0,00
					81	RN 142, RN 40, RN 7- Tr.: Gustavo Andre-Emp. RN20 Mendoza/Lte. San Juan -Sec: Km35-Km112,5, Km 3304-Km3377 y Km997,4-Km1041,8	0	1.555.556	1	0	0,00	25,00	0,00	25,00	0,00	0,00		25,00	0,00	0,00
					51	RN 142, RN 40, RN 7- Tr.: Gustavo Andre-Emp. RN20 Mendoza/Lte. San Juan -Sec: Km35-Km112,5, Km 3304-Km3377 y Km997,4-Km1041,8	0	1.555.556	1	0	0,00	25,00	0,00	25,00	0,00	0,00		25,00	0,00	0,00
					82	RN N° 151, 143 y V143; Tramos: 151: Emp. Ruta Prov. N° 14 - Emp. Ruta Nac. N° V 143, 143: Limay Mahuida - Límite con Mendoza	0	194.444	1	0	0,00	4,17	0,00	4,17	0,00	0,00		4,17	0,00	0,00
					51	RN N° 151, 143 y V143; Tramos: 151: Emp. Ruta Prov. N° 14 - Emp. Ruta Nac. N° V 143, 143: Limay Mahuida - Límite con Mendoza	0	194.444	1	0	0,00	4,17	0,00	4,17	0,00	0,00		4,17	0,00	0,00
					83	Ruta Nacional N° 12; Tramo: Límite con Entre Ríos - Empalme Ruta Provincial N° 25; Sección: km. 647,26 - km. 788,33	0	333.333	1	0	0,00	4,17	0,00	4,17	0,00	0,00		4,17	0,00	0,00
					51	Ruta Nacional N° 12; Tramo: Límite con Entre Ríos - Empalme Ruta Provincial N° 25; Sección: km. 647,26 - km. 788,33	0	333.333	1	0	0,00	4,17	0,00	4,17	0,00	0,00		4,17	0,00	0,00
					7	Obras de Seguridad Vial														
					1	Ruta 11 - Corredor 1 (200 Km)	0	83.333	1	0	0,00	4,17	0,00	4,17	0,00	0,00		4,17	0,00	0,00
					51	Ruta 11 - Corredor 1 (200 Km)	0	83.333	1	0	0,00	4,17	0,00	4,17	0,00	0,00		4,17	0,00	0,00
					2	Ruta N° 35 - Corredor 2 (200 Km)	0	849.000	1	0	0,00	4,17	0,00	4,17	0,00	0,00		4,17	0,00	0,00
					51	Ruta N° 35 - Corredor 2 (200 Km)	0	849.000	1	0	0,00	4,17	0,00	4,17	0,00	0,00		4,17	0,00	0,00
					4	Ruta 14 - Corredor 4 (30 km)	0	1.050.000	1	0	0,00	12,50	0,00	12,50	0,00	0,00		12,50	0,00	0,00
					51	Ruta 14 - Corredor 4 (30 km)	0	1.050.000	1	0	0,00	12,50	0,00	12,50	0,00	0,00		12,50	0,00	0,00
					7	Obras de Seguridad Vial Grupo III - Pcia. Río Negro	38.714.075	532.000	1	0	95,93	0,00	0,00	0,00	0,00	0,00		0,00	0,00	0,00
					51	Iluminación Cruce RN 251	38.714.075	532.000	1	0	100,00	0,00	0,00	0,00	0,00	0,00		0,00	0,00	0,00
					9	Obras de Seguridad Vial G V - Prov Chaco- Santa Fe	21.921.673	2.112.000	256.502	0	84,40	1,30	0,00	1,30	0,00	0,00		1,30	0,00	0,00
					51	Ruta N° 95 - Acceso Sur y Norte a Villa Ángela Chaco (Programa Inicial 101)	21.921.673	871.000	0	0	100,00	0,00	0,00	0,00	0,00	0,00		0,00	0,00	0,00
					52	Ruta N° 95 - Acceso a Sáenz Peña Chaco - Km. 1.112,86 - Km. 1.115,53 - Provincia de Chaco	0	1.241.000	256.502	0	0,00	8,33	0,00	8,33	0,00	0,00		8,33	0,00	0,00
					21	R.234 - LA RINCONADA - SAN MARTIN DE LOS ANDES	2.685.000	1.000	1	0	100,00	0,00	0,00	0,00	0,00	0,00		0,00	0,00	0,00
					51	R.234 - LA RINCONADA - SAN MARTIN DE LOS ANDES	2.685.000	1.000	1	0	100,00	0,00	0,00	0,00	0,00	0,00		0,00	0,00	0,00
					28	R.34 - TRAVESÍA URBANA POR TABOADA	0	2.332.200	1	0	0,00	70,00	0,00	70,00	0,00	0,00		70,00	0,00	0,00
					51	R.34 - TRAVESÍA URBANA POR TABOADA	0	2.332.200	1	0	0,00	70,00	0,00	70,00	0,00	0,00		70,00	0,00	0,00
					29	Ruta N° 34 - Empalme Ruta Provincial N° 5 - Pozo Hondo	650.279	1.000	45.043.552	20.689.105	47,00	53,00	27,05	53,00	27,05	0,00		53,00	0,00	27,05
					51	Ruta N° 34 - Empalme Ruta Provincial N° 5 - Pozo Hondo	650.279	1.000	45.043.552	20.689.105	47,00	53,00	27,05	53,00	27,05	0,00		53,00	0,00	27,05
					38	R.95 - INTERSECCION C/ ACCESO NORTE A VA. ANGELA	8.859.197	1.000	1.224.792	0	100,00	0,00	0,00	0,00	0,00	0,00		0,00	0,00	0,00
					51	R.95 - INTERSECCION C/ ACCESO NORTE A VA. ANGELA	8.859.197	1.000	1.224.792	0	100,00	0,00	0,00	0,00	0,00	0,00		0,00	0,00	0,00

CUADRO C
INVERSIÓN REAL DIRECTA: PROYECTOS DE INVERSIÓN *
AL 30/09/2016

Jur	SAF	Pg	Sp	Py	Ob	Descripcion	Ejec. Financiera acum. al 2015	Crédito inicial 2016	Vigente al 30/09/2016	Devengado al 30/09/2016 (*)	Ejec. Física acum. al 2015	Progr. mación Inicial 2016	Ejecu tado al 31/03/2016	Progra mado Vig. al 30/06/2016	Ejecu tado al 30/06/2016	Ejecu tado 2º trim	Programado Vig. al 30/09/2016	Ejecutado 3º trim	Ejecutado acumulado 2016		
					41	R.9-34 - PASO POR METAN	54.153.468	1.000	1.431.505	1.431.504	100,00	0,00	0,00	0,00	0,00	0,00	0,00	0,00	0,00		
					51	R.9-34 - PASO POR METAN	54.153.468	1.000	1.431.505	1.431.504	100,00	0,00	0,00	0,00	0,00	0,00	0,00	0,00	0,00		
					42	Ruta Nº 60 - Empalme Ruta Nacional Nº 9 - Limite Catamarca	11.161.255	30.000	39.920	33.676	100,00	0,00	0,00	0,00	0,00	0,00	0,00	0,00	0,00	0,00	
					51	Ruta Nº 60 - Empalme Ruta Nacional Nº 9 - Limite Catamarca	11.161.255	30.000	39.920	33.676	100,00	0,00	0,00	0,00	0,00	0,00	0,00	0,00	0,00	0,00	
					52	Ruta Nacional Nº 9 Limite Salta/Jujuy - El Carmen	2.963.898	94.000	318.601	318.600	100,00	0,00	0,00	0,00	0,00	0,00	0,00	0,00	0,00	0,00	0,00
					51	Ruta Nacional Nº 9 Limite Salta/Jujuy - El Carmen	2.963.898	94.000	318.601	318.600	100,00	0,00	0,00	0,00	0,00	0,00	0,00	0,00	0,00	0,00	
					57	Ruta Nacional Nº 35, Empalme Ruta Provincial Nº 10 - Empal	7.485.148	17.233.118	30.043.048	14.595.025	42,38	57,62	0,83	57,62	0,83	0,00	57,62	0,00	57,62	0,00	0,83
					51	Ruta Nacional Nº 35, Empalme Ruta Provincial Nº 10 - Empal	7.485.148	17.233.118	30.043.048	14.595.025	42,38	57,62	0,83	57,62	0,83	0,00	57,62	0,00	57,62	0,00	0,83
					60	Ruta Nacional Nº 146, Acceso a Villa de la Quebracha - Inte	22.564.629	5.523.143	99.846.297	51.796.772	89,72	10,28	5,19	10,28	5,19	0,00	10,28	0,00	10,28	0,00	5,19
					51	Ruta Nacional Nº 146, Acceso a Villa de la Quebracha - Inte	22.564.629	5.523.143	99.846.297	51.796.772	89,72	10,28	5,19	10,28	5,19	0,00	10,28	0,00	10,28	0,00	5,19
					61	Ruta Nº 9-Empalme Ruta Nacional Nº 52 - Tilcara - Río Purmamarca; km 1752,41	0	611.000	1	0	0,00	8,33	0,00	8,33	0,00	0,00	0,00	8,33	0,00	0,00	
					51	Ruta Nº 9-Empalme Ruta Nacional Nº 52 - Tilcara - Río Purmamarca; km 1752,41	0	611.000	1	0	0,00	8,33	0,00	8,33	0,00	0,00	0,00	8,33	0,00	0,00	
					66	Ruta Nacional Nº 11 Resistencia - Limite Con Formosa Acceso a Colonia Benítez - Margarita Belén - La Leonesa y Empalme R	42.777.265	1.000	5.121.475	4.050.381	91,37	8,63	0,00	8,63	0,00	0,00	0,00	8,63	0,00	0,00	
					51	Ruta Nacional Nº 11 Resistencia - Limite Con Formosa Acceso a Colonia Benítez - Margarita Belén - La Leonesa y Empalme R	42.777.265	1.000	5.121.475	4.050.381	91,37	8,63	0,00	8,63	0,00	0,00	0,00	8,63	0,00	0,00	
					78	Ruta Nacional Nº 131 Empalme Ruta Nacional Nº 12 - Aldea María Luisa y Empalme Ruta Provincial Nº 11	0	834.000	1	0	0,00	12,50	0,00	12,50	0,00	0,00	0,00	12,50	0,00	0,00	
					51	Ruta Nacional Nº 12; Tramo: Empalme Ruta Nacional Nº 131 - Acceso Arroyo 1º de Mayo; Sección: Km. 420,10 - Km. 426,00	0	417.000	0	0	0,00	12,50	0,00	12,50	0,00	0,00	0,00	12,50	0,00	0,00	
					52	Ruta Nacional Nº 131; Tramo: Acceso a Crespo - Empalme Ruta Nacional Nº 12; Sección: km. 37,33 - km. 40,92	0	417.000	1	0	0,00	12,50	0,00	12,50	0,00	0,00	0,00	12,50	0,00	0,00	
					79	Ruta Nacional Nº 52 Tramo Empalme Ruta Nacional Nº 9 - Empalme Ruta Provincial Nº 79 Variante Purmamarca	37.991.718	11.613.538	57.006.408	27.393.971	86,59	13,41	3,67	13,41	4,32	0,65	13,41	0,00	13,41	0,00	4,32
					51	Ruta Nacional Nº 52 Tramo Empalme Ruta Nacional Nº 9 - Empalme Ruta Provincial Nº 79 Variante Purmamarca	37.991.718	11.613.538	57.006.408	27.393.971	86,59	13,41	3,67	13,41	4,32	0,65	13,41	0,00	13,41	0,00	4,32
					80	Ruta Nacional Nº 151 Limite Río Negro - La Pampa y Empalme Ruta Provincial Nº 14 Km. 150,18 - Km. 269,82	0	331.000	1	0	0,00	8,33	0,00	8,33	0,00	0,00	0,00	8,33	0,00	0,00	
					51	Ruta Nacional Nº 151 Limite Río Negro - La Pampa y Empalme Ruta Provincial Nº 14 Km. 150,18 - Km. 269,82	0	331.000	1	0	0,00	8,33	0,00	8,33	0,00	0,00	0,00	8,33	0,00	0,00	
					81	Ruta Nacional Nº 22 Choele Choe - Empalme Ruta Nacional Nº 250 (Chimpay) Km. 997,51 - Km. 1.048,57	0	6.722.000	1	0	0,00	50,00	0,00	50,00	0,00	0,00	0,00	50,00	0,00	0,00	
					51	Ruta Nacional Nº 22 Choele Choe - Empalme Ruta Nacional Nº 250 (Chimpay) Km. 997,51 - Km. 1.048,57	0	6.722.000	1	0	0,00	50,00	0,00	50,00	0,00	0,00	0,00	50,00	0,00	0,00	
					82	Obra de Seguridad Vial Travesías Urbanas en el Norte	0	278.000	1	0	0,00	8,33	0,00	8,33	0,00	0,00	0,00	8,33	0,00	0,00	
					51	Obra de Seguridad Vial Travesías Urbanas en el Norte	0	278.000	1	0	0,00	8,33	0,00	8,33	0,00	0,00	0,00	8,33	0,00	0,00	
					83	Obra de Seguridad Vial Travesías Urbanas en el Centro	0	278.000	1	0	0,00	8,33	0,00	8,33	0,00	0,00	0,00	8,33	0,00	0,00	
					51	Obra de Seguridad Vial Travesías Urbanas en el Centro	0	278.000	1	0	0,00	8,33	0,00	8,33	0,00	0,00	0,00	8,33	0,00	0,00	
					84	Ruta Nacional Nº 38 - Concepción - Empalme Ruta Nacional Nº 65	0	167.000	1	0	0,00	8,33	0,00	8,33	0,00	0,00	0,00	8,33	0,00	0,00	
					51	Ruta Nacional Nº 38 - Concepción - Empalme Ruta Nacional Nº 65	0	167.000	1	0	0,00	8,33	0,00	8,33	0,00	0,00	0,00	8,33	0,00	0,00	
					85	Travesía por Tres Arroyos - Ruta Nacional Nº228 Calle Monteagudo - Empalme Ruta Nacional Nº 3 Km. 135,63 - Km. 139,67	0	244.000	1	0	0,00	8,33	0,00	8,33	0,00	0,00	0,00	8,33	0,00	0,00	
					51	Travesía por Tres Arroyos - Ruta Nacional Nº228 Calle Monteagudo - Empalme Ruta Nacional Nº 3 Km. 135,63 - Km. 139,67	0	244.000	1	0	0,00	8,33	0,00	8,33	0,00	0,00	0,00	8,33	0,00	0,00	
					86	Ruta Provincial Nº20 Intersección Canalizada con Restitución de Rasantes - Empalme Ruta Provincial Nº 5 B - Quines Km. 254,73	0	256.000	1	0	0,00	8,33	0,00	8,33	0,00	0,00	0,00	8,33	0,00	0,00	
					51	Ruta Provincial Nº20 Intersección Canalizada con Restitución de Rasantes - Empalme Ruta Provincial Nº 5 B - Quines Km. 254,73	0	256.000	1	0	0,00	8,33	0,00	8,33	0,00	0,00	0,00	8,33	0,00	0,00	
					87	Travesía Urbana por Villa Ángela Km. 1015,50 - Km. 1019,85 - Construcción de Colectoras, Mejora de Accesos y Pavimentación de Av	0	405.000	1	0	0,00	8,33	0,00	8,33	0,00	0,00	0,00	8,33	0,00	0,00	
					51	Travesía Urbana por Villa Ángela Km. 1015,50 - Km. 1019,85 - Construcción de Colectoras, Mejora de Accesos y Pavimentación de Av	0	405.000	1	0	0,00	8,33	0,00	8,33	0,00	0,00	0,00	8,33	0,00	0,00	
					88	R1V09 - Travesía Urbana por Funes Km. 316,08	0	278.000	1	0	0,00	8,33	0,00	8,33	0,00	0,00	0,00	8,33	0,00	0,00	
					51	R1V09 - Travesía Urbana por Funes Km. 316,08	0	278.000	1	0	0,00	8,33	0,00	8,33	0,00	0,00	0,00	8,33	0,00	0,00	
					89	Ruta Nacional Nº9 Km. 114 - Intersección con Ruta Provincial Nº 208 - Construcción de Rotonda	0	4.526.875	1	0	0,00	87,50	0,00	87,50	0,00	0,00	0,00	87,50	0,00	0,00	
					51	Ruta Nacional Nº9 Km. 114 - Intersección con Ruta Provincial Nº 208 - Construcción de Rotonda	0	4.526.875	1	0	0,00	87,50	0,00	87,50	0,00	0,00	0,00	87,50	0,00	0,00	
					90	Ruta Nacional Nº16 Km. 154 - Km. 156,5 - Travesía Urbana Quitilipi - Provincia de Chaco	0	444.000	1	0	0,00	8,33	0,00	8,33	0,00	0,00	0,00	8,33	0,00	0,00	
					51	Ruta Nacional Nº16 Km. 154 - Km. 156,5 - Travesía Urbana Quitilipi - Provincia de Chaco	0	444.000	1	0	0,00	8,33	0,00	8,33	0,00	0,00	0,00	8,33	0,00	0,00	

CUADRO C
INVERSIÓN REAL DIRECTA: PROYECTOS DE INVERSIÓN *
AL 30/09/2016

Jur	SAF	Pg	Sp	Py	Ob	Descripcion	Ejec. Financiera acum. al 2015	Crédito inicial 2016	Vigente al 30/09/2016	Devengado al 30/09/2016 (*)	Ejec. Fisica acum. al 2015	Progración Inicial 2016	Ejecutado al 31/03/2016	Programado Vig. al 30/06/2016	Ejecutado al 30/06/2016	Ejecutado 2º trim	Programado Vig. al 30/09/2016	Ejecutado 3º trim	Ejecutado acumulado 2016
					91	Ruta Nacional N°95 - Km. 996,8 - Km. 998,1 - Acceso a Coronel Du Graty - Provincia de Chaco	0	889.000	1	0	0,00	16,67	0,00	16,67	0,00	0,00	16,67	0,00	0,00
					51	Ruta Nacional N°95 - Km. 996,8 - Km. 998,1 - Acceso a Coronel Du Graty - Provincia de Chaco	0	889.000	1	0	0,00	16,67	0,00	16,67	0,00	0,00	16,67	0,00	0,00
					92	Ruta Nacional N° 89 - Km. 229,4 - Km. 232 - Travesía Urbana Las Breñas - Provincia de Chaco	0	833.000	1	0	0,00	12,50	0,00	12,50	0,00	0,00	12,50	0,00	0,00
					51	Ruta Nacional N° 89 - Km. 229,4 - Km. 232 - Travesía Urbana Las Breñas - Provincia de Chaco	0	833.000	1	0	0,00	12,50	0,00	12,50	0,00	0,00	12,50	0,00	0,00
					93	Ruta Nacional N° 89 - Km. 246,7 - Km. 247,9 - Travesía Urbana Charata - Provincia de Chaco	0	667.000	1	0	0,00	10,00	0,00	10,00	0,00	0,00	10,00	0,00	0,00
					51	Ruta Nacional N° 89 - Km. 246,7 - Km. 247,9 - Travesía Urbana Charata - Provincia de Chaco	0	667.000	1	0	0,00	10,00	0,00	10,00	0,00	0,00	10,00	0,00	0,00
					94	Ruta Nacional N° 34 - Tramo: Empalme Ruta Nacional N° 9 - Límite con Jujuy - Sección: Km. 1134,94 - Km 1138,71	0	681.000	1	0	0,00	4,17	0,00	4,17	0,00	0,00	4,17	0,00	0,00
					51	Ruta Nacional N° 34 - Tramo: Empalme Ruta Nacional N° 9 - Límite con Jujuy - Sección: Km. 1134,94 - Km 1138,71	0	681.000	1	0	0,00	4,17	0,00	4,17	0,00	0,00	4,17	0,00	0,00
					95	Ruta Nacional N° 152 - Tramo: General Acha - El Carancho , Sección: Km. 72,06 - Remodelación de Intersección con la Ruta Naciona	0	444.000	1	0	0,00	8,33	0,00	8,33	0,00	0,00	8,33	0,00	0,00
					51	Ruta Nacional N° 152 - Tramo: General Acha - El Carancho , Sección: Km. 72,06 - Remodelación de Intersección con la Ruta Naciona	0	444.000	1	0	0,00	8,33	0,00	8,33	0,00	0,00	8,33	0,00	0,00
					96	Ruta Nacional N° 152 - Tramo: Empalme Ruta Nacional N° 35 - El Carancho - Sección: General Acha - S1 y S2 (Km. 0,00 - Km. 72,06	0	404.000	1	0	0,00	5,56	0,00	5,56	0,00	0,00	5,56	0,00	0,00
					51	Ruta Nacional N° 152 - Tramo: Empalme Ruta Nacional N° 35 - El Carancho - Sección: General Acha - S1 y S2 (Km. 0,00 - Km. 72,06	0	404.000	1	0	0,00	5,56	0,00	5,56	0,00	0,00	5,56	0,00	0,00
					97	Ruta Nacional N° 11 - Tramo: Formosa - Límite con Chaco - Sección: Puente sobre Arroyo Salado (Km. 1142,6)	0	404.000	1	0	0,00	12,50	0,00	12,50	0,00	0,00	12,50	0,00	0,00
					51	Ruta Nacional N° 11 - Tramo: Formosa - Límite con Chaco - Sección: Puente sobre Arroyo Salado (Km. 1142,6)	0	404.000	1	0	0,00	12,50	0,00	12,50	0,00	0,00	12,50	0,00	0,00
					98	Ruta Nacional N° 81 - Tramo: Formosa - Límite con Chaco - Sección: Puente sobre Arroyo San Hilario (Km. 1161)	0	406.000	1	0	0,00	12,50	0,00	12,50	0,00	0,00	12,50	0,00	0,00
					51	Ruta Nacional N° 81 - Tramo: Formosa - Límite con Chaco - Sección: Puente sobre Arroyo San Hilario (Km. 1161)	0	406.000	1	0	0,00	12,50	0,00	12,50	0,00	0,00	12,50	0,00	0,00
					99	Obras menores de Seguridad Vial (3)	171.229.796	47.179.000	157.337.909	111.196.738	0,00	100,00	25,00	100,00	50,00	25,00	100,00	25,00	75,00
					51	Obras menores de Seguridad Vial (3)	171.229.796	47.179.000	157.337.909	111.196.738	0,00	100,00	25,00	100,00	50,00	25,00	100,00	25,00	75,00
				8		Obras de Conservación Mejorativas - Fase I													
					1	Rutas Varias - Obras menores de Conservación Mejorativa (3)	374.300.348	146.310.400	592.841.174	427.285.681	0,00	100,00	25,00	100,00	50,00	25,00	100,00	25,00	75,00
					51	Rutas Varias - Obras menores de Conservación Mejorativa (3)	374.300.348	146.310.400	592.841.174	427.285.681	0,00	100,00	25,00	100,00	50,00	25,00	100,00	25,00	75,00
					2	Ruta Nacional N° 7 - San Martín - Mendoza - Km. 999 - Km. 1016	4.507.000	46.000	1	0	100,00	0,00	0,00	0,00	0,00	0,00	0,00	0,00	0,00
					51	Ruta Nacional N° 7 - San Martín - Mendoza - Km. 999 - Km. 1016	4.507.000	46.000	1	0	100,00	0,00	0,00	0,00	0,00	0,00	0,00	0,00	0,00
					4	Ruta Nacional N° 148 - Límite con San Luis - Empalme Ruta Provincial N°14	24.474.781	57.846.286	3.312.855	2.042.979	30,98	69,02	0,05	69,02	0,07	0,02	69,02	0,00	0,07
					51	Ruta Nacional N° 148 - Límite con San Luis - Empalme Ruta Provincial N°14	24.474.781	57.846.286	3.312.855	2.042.979	30,98	69,02	0,05	69,02	0,07	0,02	69,02	0,00	0,07
					7	Ruta Nacional N° 154 - Empalme Ruta Nacional N° 35 - km 111	26.344.385	46.000	1	0	100,00	0,00	0,00	0,00	0,00	0,00	0,00	0,00	0,00
					51	Ruta Nacional N° 154 - Empalme Ruta Nacional N° 35 - km 111	26.344.385	46.000	1	0	100,00	0,00	0,00	0,00	0,00	0,00	0,00	0,00	0,00
					9	Ruta Nacional N° 152 -Empalme Ruta Provincial N° 106 - Casa de Piedra	17.100.901	1.000	1	0	100,00	0,00	0,00	0,00	0,00	0,00	0,00	0,00	0,00
					51	Ruta Nacional N° 152 -Empalme Ruta Provincial N° 106 - Casa de Piedra	17.100.901	1.000	1	0	100,00	0,00	0,00	0,00	0,00	0,00	0,00	0,00	0,00
					21	Ruta Nacional N° 95 - Empalme Ruta Nacional N° 81 - Empalme Ruta Nacional N° 86	0	333.000	1	0	0,00	10,00	0,00	10,00	0,00	0,00	10,00	0,00	0,00
					51	Ruta Nacional N° 95 - Empalme Ruta Nacional N° 81 - Empalme Ruta Nacional N° 86	0	333.000	1	0	0,00	10,00	0,00	10,00	0,00	0,00	10,00	0,00	0,00
					24	Ruta Nacional N° 9, Tramo Yala - Empalme Ruta Nacional N° 5	0	350.000	1	0	0,00	12,50	0,00	12,50	0,00	0,00	12,50	0,00	0,00
					51	Ruta Nacional N° 9, Tramo Yala - Empalme Ruta Nacional N° 5	0	350.000	1	0	0,00	12,50	0,00	12,50	0,00	0,00	12,50	0,00	0,00
					25	Ruta Nacional N° 52 - Empalme Ruta Nacional N° 9 - Empalme	0	400.000	1	0	0,00	8,33	0,00	8,33	0,00	0,00	8,33	0,00	0,00
					51	Ruta Nacional N° 52 - Empalme Ruta Nacional N° 9 - Empalme	0	400.000	1	0	0,00	8,33	0,00	8,33	0,00	0,00	8,33	0,00	0,00
					26	Ruta Nacional N° 52, Tramo Susques - Empalme Ruta Provincia	0	566.000	1	0	0,00	8,33	0,00	8,33	0,00	0,00	8,33	0,00	0,00
					51	Ruta Nacional N° 52, Tramo Susques - Empalme Ruta Provincia	0	566.000	1	0	0,00	8,33	0,00	8,33	0,00	0,00	8,33	0,00	0,00
					29	Ruta Nacional N° 81, Límite con Formosa - Empalme Ruta Naci	59.958.604	1.000	388.089	0	100,00	0,00	0,00	0,00	0,00	0,00	0,00	0,00	0,00
					51	Ruta Nacional N° 81, Límite con Formosa - Empalme Ruta Naci	59.958.604	1.000	388.089	0	100,00	0,00	0,00	0,00	0,00	0,00	0,00	0,00	0,00
					30	Ruta Nacional N° 81, Límite con Formosa - Empalme Ruta Naci	83.269.464	1.000	1	0	100,00	0,00	0,00	0,00	0,00	0,00	0,00	0,00	0,00
					51	Ruta Nacional N° 81, Límite con Formosa - Empalme Ruta Naci	83.269.464	1.000	1	0	100,00	0,00	0,00	0,00	0,00	0,00	0,00	0,00	0,00
					31	Ruta Nacional N° 81, Límite con Formosa - Empalme Ruta Naci	45.831.000	50.000	1	0	100,00	0,00	0,00	0,00	0,00	0,00	0,00	0,00	0,00
					51	Ruta Nacional N° 81, Límite con Formosa - Empalme Ruta Naci	45.831.000	50.000	1	0	100,00	0,00	0,00	0,00	0,00	0,00	0,00	0,00	0,00
					44	Ruta Nacional N 40 - Tramos Huaco - Límite con La Rioja	0	349.000	1	0	0,00	5,56	0,00	5,56	0,00	0,00	5,56	0,00	0,00
					51	Ruta Nacional N 40 - Tramos Huaco - Límite con La Rioja	0	349.000	1	0	0,00	5,56	0,00	5,56	0,00	0,00	5,56	0,00	0,00

CUADRO C
INVERSIÓN REAL DIRECTA: PROYECTOS DE INVERSIÓN *
AL 30/09/2016

Jur	SAF	Pg	Sp	Py	Ob	Descripcion	Ejec. Financiera acum. al 2015	Crédito inicial 2016	Vigente al 30/09/2016	Devengado al 30/09/2016 (*)	Ejec. Fisica acum. al 2015	Progración Inicial 2016	Ejecutado al 31/03/2016	Programado Vig. al 30/06/2016	Ejecutado al 30/06/2016	Ejecutado 2º trim	Programado Vig. al 30/09/2016	Ejecutado 3º trim	Ejecutado acumulado 2016	
				45		Ruta N° 60 -Cortaderas- Las Grutas- Sección II -km.1.465,84-km.1.548,12	21.738.538	777.000	1.124.781	1.124.780	100,00	0,00	0,00	0,00	0,00	0,00	0,00	0,00	0,00	
				51		Ruta N° 60 -Cortaderas- Las Grutas- Sección II -km.1.465,84-km.1.548,12	21.738.538	777.000	1.124.781	1.124.780	100,00	0,00	0,00	0,00	0,00	0,00	0,00	0,00	0,00	
				46		Ruta N° 60 -Fiambalá- Cortaderas - Sección I - km.1.370,75-km.1.465,84	30.396.131	1.000	1	0	100,00	0,00	0,00	0,00	0,00	0,00	0,00	0,00	0,00	
				51		Ruta N° 60 -Fiambalá- Cortaderas - Sección I - km.1.370,75-km.1.465,84	30.396.131	1.000	1	0	100,00	0,00	0,00	0,00	0,00	0,00	0,00	0,00	0,00	
				47		Ruta N° 95 - Juan José Castelli - Empalme Ruta Provincial N° 3 - Sección II - km.1.229,94-km.1.278,9	20.802.449	25.868.125	15.800.612	12.283.477	53,82	46,18	0,00	46,18	0,00	0,00	0,00	46,18	0,00	0,00
				51		Ruta N° 95 - Juan José Castelli - Empalme Ruta Provincial N° 3 - Sección II - km.1.229,94-km.1.278,9	20.802.449	25.868.125	15.800.612	12.283.477	53,82	46,18	0,00	46,18	0,00	0,00	0,00	46,18	0,00	0,00
				48		Ruta N° 95 - Empalme Ruta Provincial N°9 - Juan José Castelli - Sección I -km.1.167,2-km.1.229,94	10.840.218	27.056.875	27.346.734	21.452.074	52,49	47,51	0,00	47,51	0,00	0,00	0,00	47,51	0,00	0,00
				51		Ruta N° 95 - Empalme Ruta Provincial N°9 - Juan José Castelli - Sección I -km.1.167,2-km.1.229,94	10.840.218	27.056.875	27.346.734	21.452.074	52,49	47,51	0,00	47,51	0,00	0,00	0,00	47,51	0,00	0,00
				51		Ruta N° 25 - Las Plumas - Los Altares - Provincia de Chubut	0	522.000	1	0	0,00	8,33	0,00	8,33	0,00	0,00	0,00	8,33	0,00	0,00
				51		Ruta Nacional N° 25 - Las Plumas - Los Altares- Sección: km. 207,14 (Las Plumas) - km. 267,44 (El Sombrero) -Provincia de Chubut	0	244.000	0	0	0,00	8,33	0,00	8,33	0,00	0,00	0,00	8,33	0,00	0,00
				52		Ruta Nacional N° 25 - Las Plumas - Los Altares- Sección: km. 267,44 (El Sombrero) -km. 313,50 (Los Altares)- Provincia de Chubut	0	278.000	1	0	0,00	8,33	0,00	8,33	0,00	0,00	0,00	8,33	0,00	0,00
				52		Ruta N° 25 - Las Chapas - Las Plumas	4.616.017	36.982.000	1	0	8,27	0,00	0,00	0,00	0,00	0,00	0,00	0,00	0,00	0,00
				51		Ruta N° 25 - Las Chapas - Las Plumas	4.616.017	36.982.000	1	0	8,27	0,00	0,00	0,00	0,00	0,00	0,00	0,00	0,00	0,00
				53		Ruta N° 3 - Rotonda Norte (Trelew) - Alto Nivel - Empalme con Ruta Nacional N° 25 y Acceso Base Zar	0	3.304.917	1	0	0,00	58,33	0,00	58,33	0,00	0,00	0,00	58,33	0,00	0,00
				51		Ruta N° 3 - Rotonda Norte (Trelew) - Alto Nivel - Empalme con Ruta Nacional N° 25 y Acceso Base Zar	0	3.304.917	1	0	0,00	58,33	0,00	58,33	0,00	0,00	0,00	58,33	0,00	0,00
				54		Ruta N° 119 - Empalme Ruta Nacional N° 14 y Ruta Nacional N°127 - Alcantarilla Transversal km.44,04 - Sección I - km.0,00 - km.4	21.036.354	1.000	1.758.721	1.640.479	100,00	0,00	0,00	0,00	0,00	0,00	0,00	0,00	0,00	0,00
				51		Ruta N° 119 - Empalme Ruta Nacional N° 14 y Ruta Nacional N°127 - Alcantarilla Transversal km.44,04 - Sección I - km.0,00 - km.4	21.036.354	1.000	1.758.721	1.640.479	100,00	0,00	0,00	0,00	0,00	0,00	0,00	0,00	0,00	0,00
				55		Ruta N° 119 - Empalme Ruta Nacional N° 14 y Ruta Nacional N°127 - Alcantarilla Transversal km.44,04 -Sección II - km.44,04 - km.	21.622.263	130.000	1	0	100,00	0,00	0,00	0,00	0,00	0,00	0,00	0,00	0,00	0,00
				51		Ruta N° 119 - Empalme Ruta Nacional N° 14 y Ruta Nacional N°127 - Alcantarilla Transversal km.44,04 -Sección II - km.44,04 - km.	21.622.263	130.000	1	0	100,00	0,00	0,00	0,00	0,00	0,00	0,00	0,00	0,00	0,00
				56		Ruta N° 119 - Alcantarilla Transversal km. 70,61 - Empalme Ruta Nacional N° 123 / Sección III - km.70,61 - km.109,38	8.563.663	23.325.333	79.706.391	50.505.407	66,52	33,48	7,81	33,48	9,44	1,63	1,63	33,48	10,62	20,06
				51		Ruta N° 119 - Alcantarilla Transversal km. 70,61 - Empalme Ruta Nacional N° 123 / Sección III - km.70,61 - km.109,38	8.563.663	23.325.333	79.706.391	50.505.407	66,52	33,48	7,81	33,48	9,44	1,63	1,63	33,48	10,62	20,06
				64		Ruta N° 157 - Monteagudo - Simoca km.1.175,05 - km. 1.234,70	0	1.391.167	1	0	0,00	58,33	0,00	58,33	0,00	0,00	0,00	58,33	0,00	0,00
				51		Ruta N° 157 - Monteagudo - Simoca km.1.175,05 - km. 1.234,70	0	1.391.167	1	0	0,00	58,33	0,00	58,33	0,00	0,00	0,00	58,33	0,00	0,00
				65		Ruta N° 157 - Lavalle - Monteagudo - km.1.095,21 - km. 1.175,05	0	1.724.000	1	0	0,00	58,33	0,00	58,33	0,00	0,00	0,00	58,33	0,00	0,00
				51		Ruta N° 157 - Lavalle - Monteagudo - km.1.095,21 - km. 1.175,05	0	1.724.000	1	0	0,00	58,33	0,00	58,33	0,00	0,00	0,00	58,33	0,00	0,00
				66		Ruta ex - N° 9 - Empalme Ruta Nacional N° 9 - Puente Lucas Córdoba	0	208.000	1	0	0,00	5,56	0,00	5,56	0,00	0,00	0,00	5,56	0,00	0,00
				51		Ruta ex - N° 9 - Empalme Ruta Nacional N° 9 - Puente Lucas Córdoba	0	208.000	1	0	0,00	5,56	0,00	5,56	0,00	0,00	0,00	5,56	0,00	0,00
				69		Ruta Nacional N° 11 Formosa - Límite con Paraguay Puente Loyola	0	200.000	1	0	0,00	10,00	0,00	10,00	0,00	0,00	0,00	10,00	0,00	0,00
				51		Ruta Nacional N° 11 Formosa - Límite con Paraguay Puente Loyola	0	200.000	1	0	0,00	10,00	0,00	10,00	0,00	0,00	0,00	10,00	0,00	0,00
				71		Ruta Nacional N° 20 Límite San Luis - San Juan - Caucete Km. 430 - Km. 450 / Km. 469 - Km. 471 / Km. 532 - Km. 547	0	265.000	1	0	0,00	8,33	0,00	8,33	0,00	0,00	0,00	8,33	0,00	0,00
				51		Ruta Nacional N° 20 Límite San Luis - San Juan - Caucete Km. 430 - Km. 450 / Km. 469 - Km. 471 / Km. 532 - Km. 547	0	265.000	1	0	0,00	8,33	0,00	8,33	0,00	0,00	0,00	8,33	0,00	0,00
				72		Ruta Nacional N° 141 Río Bermejo - Difunta Correa Km. 139,45 (Control Policial) - Km. 180,15 (Acceso Difunta Correa)	0	269.000	1	0	0,00	8,33	0,00	8,33	0,00	0,00	0,00	8,33	0,00	0,00
				51		Ruta Nacional N° 141 Río Bermejo - Difunta Correa Km. 139,45 (Control Policial) - Km. 180,15 (Acceso Difunta Correa)	0	269.000	1	0	0,00	8,33	0,00	8,33	0,00	0,00	0,00	8,33	0,00	0,00
				73		Ruta Nacional N° 95 Empalme Ruta Provincial N° 9 - Empalme Ruta Provincial N° 3 Km. 1.197,00 - Km. 1.241,00	1.395.616	38.873.333	115.208.625	60.611.632	33,22	66,78	13,98	66,78	36,52	22,54	22,54	66,78	24,97	61,49
				51		Ruta Nacional N° 95 Empalme Ruta Provincial N° 9 - Empalme Ruta Provincial N° 3 Km. 1.197,00 - Km. 1.241,00	1.395.616	38.873.333	115.208.625	60.611.632	33,22	66,78	13,98	66,78	36,52	22,54	22,54	66,78	24,97	61,49

CUADRO C
INVERSIÓN REAL DIRECTA: PROYECTOS DE INVERSIÓN *
AL 30/09/2016

Jur	SAF	Pg	Sp	Py	Ob	Descripcion	Ejec. Financiera acum. al 2015	Crédito inicial 2016	Vigente al 30/09/2016	Devengado al 30/09/2016 (*)	Ejec. Física acum. al 2015	Progr. mación Inicial 2016	Ejecu tado al 31/03/2016	Progra mado Vig. al 30/06/2016	Ejecu tado al 30/06/2016	Ejecu tado 2º trim	Programado Vig. al 30/09/2016	Ejecutado 3º trim	Ejecutado acumulado 2016
					74	Puente Nicolás Avellaneda -Reemplazo de Cables de Izado y Sostenimiento	0	167.000	1	0	0,00	8,33	0,00	8,33	0,00	0,00	8,33	0,00	0,00
					51	Puente Nicolás Avellaneda -Reemplazo de Cables de Izado y Sostenimiento	0	167.000	1	0	0,00	8,33	0,00	8,33	0,00	0,00	8,33	0,00	0,00
					77	Ruta Nacional Nº 40 Río Mayo - Empalme Ruta Nacional Nº 26 Km. 1.390,00 - Km. 1.416,54	0	244.000	1	0	0,00	8,33	0,00	8,33	0,00	0,00	8,33	0,00	0,00
					51	Ruta Nacional Nº 40 Río Mayo - Empalme Ruta Nacional Nº 26 Km. 1.390,00 - Km. 1.416,54	0	244.000	1	0	0,00	8,33	0,00	8,33	0,00	0,00	8,33	0,00	0,00
					78	Ruta Nacional Nº 26 Sarmiento - Empalme Ruta Nacional Nº 40 Km. 138,33 - Km. 160,42	0	333.000	1	0	0,00	12,50	0,00	12,50	0,00	0,00	12,50	0,00	0,00
					51	Ruta Nacional Nº 26 Sarmiento - Empalme Ruta Nacional Nº 40 Km. 138,33 - Km. 160,42	0	333.000	1	0	0,00	12,50	0,00	12,50	0,00	0,00	12,50	0,00	0,00
					79	Ruta Nacional Nº 26 Sarmiento - Empalme Ruta Nacional Nº 40 Km. 182,70 - Km. 210,12	0	333.000	1	0	0,00	12,50	0,00	12,50	0,00	0,00	12,50	0,00	0,00
					51	Ruta Nacional Nº 26 Sarmiento - Empalme Ruta Nacional Nº 40 Km. 182,70 - Km. 210,12	0	333.000	1	0	0,00	12,50	0,00	12,50	0,00	0,00	12,50	0,00	0,00
					80	Ruta Nacional Nº 158 San Francisco - Empalme Ruta Provincial Nº 13 Km. 76,12	0	417.000	1	0	0,00	12,50	0,00	12,50	0,00	0,00	12,50	0,00	0,00
					51	Ruta Nacional Nº 158 San Francisco - Empalme Ruta Provincial Nº 13 Km. 76,12	0	417.000	1	0	0,00	12,50	0,00	12,50	0,00	0,00	12,50	0,00	0,00
					81	Ruta Nacional Nº 38 Río Cruz del Eje - Límite con La Rioja Km 88,16 - Km Carpetines de Refuerzo de 3cm de Espesor	0	444.000	1	0	0,00	16,67	0,00	16,67	0,00	0,00	16,67	0,00	0,00
					51	Ruta Nacional Nº 38 Río Cruz del Eje - Límite con La Rioja Km 88,16 - Km Carpetines de Refuerzo de 3cm de Espesor	0	444.000	1	0	0,00	16,67	0,00	16,67	0,00	0,00	16,67	0,00	0,00
					83	Ruta Nacional Nº152 Km. 160,69 - Empalme R.N.Nº232	0	369.000	1	0	0,00	12,50	0,00	12,50	0,00	0,00	12,50	0,00	0,00
					51	Ruta Nacional Nº152 Km. 160,69 - Empalme R.N.Nº232	0	369.000	1	0	0,00	12,50	0,00	12,50	0,00	0,00	12,50	0,00	0,00
					84	Ruta Nacional Nº 143 - Paso de los Algarrobos Km. 224,37 - Km. 204,65	0	367.000	1	0	0,00	12,50	0,00	12,50	0,00	0,00	12,50	0,00	0,00
					51	Ruta Nacional Nº 143 - Paso de los Algarrobos Km. 224,37 - Km. 204,65	0	367.000	1	0	0,00	12,50	0,00	12,50	0,00	0,00	12,50	0,00	0,00
					85	Ruta Nacional Nº 143 Limay Mahuida - Paso de los Algarrobos Sección I Km. 148,96 - Km. 177,90	0	533.000	1	0	0,00	12,50	0,00	12,50	0,00	0,00	12,50	0,00	0,00
					51	Ruta Nacional Nº 143 Limay Mahuida - Paso de los Algarrobos Sección I Km. 148,96 - Km. 177,90	0	533.000	1	0	0,00	12,50	0,00	12,50	0,00	0,00	12,50	0,00	0,00
					86	Ruta Nacional Nº 143 Limay Mahuida - Paso de los Algarrobos Sección II Km. 177,9 - Km. 204,65	0	420.000	1	0	0,00	12,50	0,00	12,50	0,00	0,00	12,50	0,00	0,00
					51	Ruta Nacional Nº 143 Limay Mahuida - Paso de los Algarrobos Sección II Km. 177,9 - Km. 204,65	0	420.000	1	0	0,00	12,50	0,00	12,50	0,00	0,00	12,50	0,00	0,00
					87	Ruta Nacional Nº 40 y Ruta Nacional Nº 242 Zapala - Las Lajas Km. 2.405,35 - Km. 2.454,85 y Las Lajas - Aduana Pino Hachado Km.	69.569.774	1.000	21.371.363	13.386.214	100,00	0,00	0,00	0,00	0,00	0,00	0,00	0,00	0,00
					51	Ruta Nacional Nº 40 y Ruta Nacional Nº 242 Zapala - Las Lajas Km. 2.405,35 - Km. 2.454,85 y Las Lajas - Aduana Pino Hachado Km.	69.569.774	1.000	21.371.363	13.386.214	100,00	0,00	0,00	0,00	0,00	0,00	0,00	0,00	0,00
					88	Ruta Nacional Nº 40 Punta Loyola - Empalme Ruta Nacional Nº 3 Progreso 100,00 - Progreso 125,51	8.215.627	21.919.333	2.659.610	2.494.170	14,77	85,23	0,00	85,23	0,00	0,00	85,23	0,00	0,00
					51	Ruta Nacional Nº 40 Punta Loyola - Empalme Ruta Nacional Nº 3 Progreso 100,00 - Progreso 125,51	8.215.627	21.919.333	2.659.610	2.494.170	14,77	85,23	0,00	85,23	0,00	0,00	85,23	0,00	0,00
					89	Ruta Nacional Nº 3 Salida Río Gallegos - Límite Internacional con Chile Progreso 2.633,00 - Progreso 2.656,00	0	4.183.056	1	0	0,00	2,96	0,00	2,96	0,00	0,00	2,96	0,00	0,00
					51	Ruta Nacional Nº 3 Salida Río Gallegos - Límite Internacional con Chile Progreso 2.633,00 - Progreso 2.656,00	0	4.183.056	1	0	0,00	2,96	0,00	2,96	0,00	0,00	2,96	0,00	0,00
					90	Ruta Nacional Nº 89 Quimili - Suncho Corral Km. 386 - Km. 490	0	26.223.000	78.035.828	54.359.444	32,28	67,72	33,20	67,72	44,44	11,24	67,72	0,00	44,44
					51	Ruta Nacional Nº 89 Quimili - Suncho Corral Km. 386 - Km. 490	0	26.223.000	78.035.828	54.359.444	32,28	67,72	33,20	67,72	44,44	11,24	67,72	0,00	44,44
					91	Ruta Nacional Nº 16 Los Pirpintos - Límite Chaco - Salta Km. 357 - Km. 503	37.294.237	1.000	1	0	100,00	0,00	0,00	0,00	0,00	0,00	0,00	0,00	0,00
					51	Ruta Nacional Nº 16 Los Pirpintos - Límite Chaco - Salta Km. 357 - Km. 503	37.294.237	1.000	1	0	100,00	0,00	0,00	0,00	0,00	0,00	0,00	0,00	0,00
					92	Ruta Nacional Nº 98 Los Tablero - Puente sobre Río Salado Km. 329 - Km. 277	0	467.000	1	0	0,00	16,67	0,00	16,67	0,00	0,00	16,67	0,00	0,00
					51	Ruta Nacional Nº 98 Los Tablero - Puente sobre Río Salado Km. 329 - Km. 277	0	467.000	1	0	0,00	16,67	0,00	16,67	0,00	0,00	16,67	0,00	0,00
					93	Ruta Nacional Nº 3 La Herradura - Ushuaia Km. 3.006,12 - Km. 3.049,37	53.759.093	22.506.800	44.719.665	36.547.373	39,38	45,47	9,97	45,47	11,46	1,49	45,47	0,00	11,46
					51	Ruta Nacional Nº 3 La Herradura - Ushuaia Km. 3.006,12 - Km. 3.049,37	53.759.093	22.506.800	44.719.665	36.547.373	39,38	45,47	9,97	45,47	11,46	1,49	45,47	0,00	11,46
					95	Ruta Nacional Nº 40 Acceso al Campamento Dirección Nacional de Vialidad -Empalme Ruta Nacional Nº 74 Km. 3.832,9 - Km. 3.857,47	0	333.000	1	0	0,00	10,00	0,00	10,00	0,00	0,00	10,00	0,00	0,00
					51	Ruta Nacional Nº 40 Acceso al Campamento Dirección Nacional de Vialidad -Empalme Ruta Nacional Nº 74 Km. 3.832,9 - Km. 3.857,47	0	333.000	1	0	0,00	10,00	0,00	10,00	0,00	0,00	10,00	0,00	0,00

CUADRO C
INVERSIÓN REAL DIRECTA: PROYECTOS DE INVERSIÓN *
AL 30/09/2016

Jur	SAF	Pg	Sp	Py	Ob	Descripcion	Ejec. Financiera acum. al 2015	Crédito inicial 2016	Vigente al 30/09/2016	Devengado al 30/09/2016 (*)	Ejec. Física acum. al 2015	Progr. mación Inicial 2016	Ejecu tado al 31/03/2016	Progra mado Vig. al 30/06/2016	Ejecu tado al 30/06/2016	Ejecu tado 2º trim	Programado Vig. al 30/09/2016	Ejecutado 3º trim	Ejecutado acumulado 2016
					96	Ruta Nacional Nº 77 Empalme Ruta Nacional Nº 79 - Empalme Ruta Nacional Nº 38 Km. 0 - Km. 102,51	0	653.000	1	0	0,00	11,40	0,00	11,40	0,00	0,00	11,40	0,00	0,00
					51	Ruta Nacional Nº 77 Empalme Ruta Nacional Nº 79 - Empalme Ruta Nacional Nº 38 Km. 0 - Km. 102,51	0	253.000	0	0	0,00	10,00	0,00	10,00	0,00	0,00	10,00	0,00	0,00
					52	Ruta Nacional Nº 77 - Empalme Ruta Nº 79 Km. 37,22 - Km. 57,00 - Empalme Ruta Nº 38 Km. 75,50 - Km. 102,51.	0	400.000	1	0	0,00	12,50	0,00	12,50	0,00	0,00	12,50	0,00	0,00
					97	Ruta Nacional Nº 79 Desiderio Tello - Chamental Km. 137,00 - Km. 240,08 - Provincia de La Rioja	0	570.000	1	0	0,00	11,40	0,00	11,40	0,00	0,00	11,40	0,00	0,00
					52	Ruta Nacional Nº 79 Desiderio Tello - Chamental km 137 - km 240,09	0	317.000	0	0	0,00	12,50	0,00	12,50	0,00	0,00	12,50	0,00	0,00
					53	Ruta Nacional Nº 79 Repavimentación de Calzada y Reacondicionamiento de Banquinas Km. 172,18 - Km. 209,37 - Catuna -Olta	0	253.000	1	0	0,00	10,00	0,00	10,00	0,00	0,00	10,00	0,00	0,00
					98	Ruta Nacional Nº 8 Intersección Ruta Provincial Nº 14 - y Ruta Nacional Nº 7 Límite Córdoba-San Luis - Ex Ruta Nacional Nº 148	0	139.000	1	0	0,00	4,17	0,00	4,17	0,00	0,00	4,17	0,00	0,00
					51	Ruta Nacional Nº 8 Intersección Ruta Provincial Nº 14 - y Ruta Nacional Nº 7 Límite Córdoba-San Luis - Ex Ruta Nacional Nº 148	0	139.000	1	0	0,00	4,17	0,00	4,17	0,00	0,00	4,17	0,00	0,00
				9		Obras de Conservación Mejorativa - Fase II													
					5	Ruta Nacional Nº 40 - Km. 3656,45 - Km. 3711,38	0	274.444	1	0	0,00	8,33	0,00	8,33	0,00	0,00	8,33	0,00	0,00
					51	Ruta Nacional Nº 40 - Km. 3656,45 - Km. 3711,38	0	274.444	1	0	0,00	8,33	0,00	8,33	0,00	0,00	8,33	0,00	0,00
					6	Ruta Nacional Nº 151 - Límite Río Negro - La Pampa - Puente sobre Río Colorado - Puente Dique - Km. 150,18	0	160.000	1	0	0,00	8,33	0,00	8,33	0,00	0,00	8,33	0,00	0,00
					51	Ruta Nacional Nº 151 - Límite Río Negro - La Pampa - Puente sobre Río Colorado - Puente Dique - Km. 150,18	0	160.000	1	0	0,00	8,33	0,00	8,33	0,00	0,00	8,33	0,00	0,00
					7	Ruta Nacional Nº 64 - Límite Santiago del Estero - Catamarca - Km. 105,86 - Km. 162,06	0	333.333	1	0	0,00	8,33	0,00	8,33	0,00	0,00	8,33	0,00	0,00
					51	Ruta Nacional Nº 64 - Límite Santiago del Estero - Catamarca - Km. 105,86 - Km. 162,06	0	333.333	1	0	0,00	8,33	0,00	8,33	0,00	0,00	8,33	0,00	0,00
					8	Ruta Nacional Nº 9 - Humahuaca - Empalme Ruta Provincial 79 - Esquina Blanca - Arroyo Agua Chica	0	4.438.778	1	0	0,00	77,78	0,00	77,78	0,00	0,00	77,78	0,00	0,00
					51	Ruta Nacional Nº 9 - Humahuaca - Empalme Ruta Provincial 79 - Esquina Blanca - Arroyo Agua Chica	0	4.438.778	1	0	0,00	77,78	0,00	77,78	0,00	0,00	77,78	0,00	0,00
					9	Ruta Nacional Nº 9 - Tres Cruces - Cangregillos - Lumara - Abra Pampa - Arroyo Chinaito	0	4.105.111	1	0	0,00	77,78	0,00	77,78	0,00	0,00	77,78	0,00	0,00
					51	Ruta Nacional Nº 9 - Tres Cruces - Cangregillos - Lumara - Abra Pampa - Arroyo Chinaito	0	4.105.111	1	0	0,00	77,78	0,00	77,78	0,00	0,00	77,78	0,00	0,00
					10	Ruta Nacional Nº 52 - Límite Salta / Jujuy - Susques - Río Chucalito	0	808.889	1	0	0,00	11,11	0,00	11,11	0,00	0,00	11,11	0,00	0,00
					51	Ruta Nacional Nº 52 - Límite Salta / Jujuy - Susques - Río Chucalito	0	808.889	1	0	0,00	11,11	0,00	11,11	0,00	0,00	11,11	0,00	0,00
					11	Ruta Nacional Nº 146 - Luján Empalme Ruta Provincial Nº 9 - Límite con Catamarca - Km. 0 - Km. 34,99	0	444.444	1	0	0,00	8,33	0,00	8,33	0,00	0,00	8,33	0,00	0,00
					51	Ruta Nacional Nº 146 - Luján Empalme Ruta Provincial Nº 9 - Límite con Catamarca - Km. 0 - Km. 34,99	0	444.444	1	0	0,00	8,33	0,00	8,33	0,00	0,00	8,33	0,00	0,00
					12	Ruta Nacional Nº 147 - Río El Médano - La Chañarienta - Km. 874,22 - Km. 923,1	0	444.444	1	0	0,00	8,33	0,00	8,33	0,00	0,00	8,33	0,00	0,00
					51	Ruta Nacional Nº 147 - Río El Médano - La Chañarienta - Km. 874,22 - Km. 923,1	0	444.444	1	0	0,00	8,33	0,00	8,33	0,00	0,00	8,33	0,00	0,00
					13	Ruta Nacional Nº 38 - Empalme Av. Felipe Varela - Empalme Ruta Provincial Nº 9 - Km. 430,40 - Km. 459,93	0	1.111.111	1	0	0,00	33,33	0,00	33,33	0,00	0,00	33,33	0,00	0,00
					51	Ruta Nacional Nº 38 - Empalme Av. Felipe Varela - Empalme Ruta Provincial Nº 9 - Km. 430,40 - Km. 459,93	0	1.111.111	1	0	0,00	33,33	0,00	33,33	0,00	0,00	33,33	0,00	0,00
					14	Ruta Nacional Nº 38 - Empalme Ruta Provincial Nº 9 - Límite con Catamarca - Km. 459,93 - Km. 506,02	0	833.333	1	0	0,00	25,00	0,00	25,00	0,00	0,00	25,00	0,00	0,00
					51	Ruta Nacional Nº 38 - Empalme Ruta Provincial Nº 9 - Límite con Catamarca - Km. 459,93 - Km. 506,02	0	833.333	1	0	0,00	25,00	0,00	25,00	0,00	0,00	25,00	0,00	0,00
					15	Ruta Nacional Nº 40 - Villa Unión - Las Tucumanesas - Km. 3765,73 - Km. 3780,34	0	115.667	1	0	0,00	8,33	0,00	8,33	0,00	0,00	8,33	0,00	0,00
					51	Ruta Nacional Nº 40 - Villa Unión - Las Tucumanesas - Km. 3765,73 - Km. 3780,34	0	115.667	1	0	0,00	8,33	0,00	8,33	0,00	0,00	8,33	0,00	0,00
					16	Ruta Nacional Nº 98 - Límite con Santa Fe - Banderas - Km. 180 - Km. 226	0	555.556	1	0	0,00	16,67	0,00	16,67	0,00	0,00	16,67	0,00	0,00
					51	Ruta Nacional Nº 98 - Límite con Santa Fe - Banderas - Km. 180 - Km. 226	0	555.556	1	0	0,00	16,67	0,00	16,67	0,00	0,00	16,67	0,00	0,00
					17	Ruta Nacional Nº 16 - Límite con Chaco - El Cabure - Km. 318 - Km. 388	0	3.986.200	9.417.756	8.163.527	0,00	70,00	3,10	70,00	7,14	4,04	70,00	25,74	32,88
					51	Ruta Nacional Nº 16 - Límite con Chaco - El Cabure - Km. 318 - Km. 388	0	3.986.200	9.417.756	8.163.527	0,00	70,00	3,10	70,00	7,14	4,04	70,00	25,74	32,88
					18	Ruta Nacional Nº 34 - El Bobadal - Río Ureña - Km. 850 - Km. 905	0	333.000	1	0	0,00	10,00	0,00	10,00	0,00	0,00	10,00	0,00	0,00

CUADRO C
INVERSIÓN REAL DIRECTA: PROYECTOS DE INVERSIÓN *
AL 30/09/2016

Jur	SAF	Pg	Sp	Py	Ob	Descripcion	Ejec. Financiera acum. al 2015	Crédito inicial 2016	Vigente al 30/09/2016	Devengado al 30/09/2016 (*)	Ejec. Física acum. al 2015	Progr. mación Inicial 2016	Ejecu tado al 31/03/2016	Progra mado Vig. al 30/06/2016	Ejecu tado al 30/06/2016	Ejecu tado 2º trim	Programado Vig. al 30/09/2016	Ejecutado 3º trim	Ejecutado acumulado 2016
					51	Ruta Nacional Nº 34 - El Bobadal - Río Ureña - Km. 850 - Km. 905	0	333.000	1	0	0,00	10,00	0,00	10,00	0,00	0,00	10,00	0,00	0,00
				19		Ruta Nacional Nº 34 - Limite Santiago del Estero - Pampa Pozo - Km. 857,52 - Km. 893,24	9.717.412	1.000	6.618.673	3.625.099	53,20	46,80	0,00	46,80	0,00	0,00	46,80	0,00	0,00
				51		Ruta Nacional Nº 34 - Limite Santiago del Estero - Pampa Pozo - Km. 857,52 - Km. 893,24	9.717.412	1.000	6.618.673	3.625.099	53,20	46,80	0,00	46,80	0,00	0,00	46,80	0,00	0,00
				20		Ruta Nacional Nº 34 - Pampa Pozo - Limite con Salta - Km. 893,24 - Km. 925,84	5.762.745	1.000	14.626.025	5.261.773	38,43	61,57	0,00	61,57	0,00	0,00	61,57	0,00	0,00
				51		Ruta Nacional Nº 34 - Pampa Pozo - Limite con Salta - Km. 893,24 - Km. 925,84	5.762.745	1.000	14.626.025	5.261.773	38,43	61,57	0,00	61,57	0,00	0,00	61,57	0,00	0,00
				21		Ruta Nacional Nº 98 - Acceso a la Tigra - Empalme Ruta Nacional Nº 16 - Km. 1078,00 - Km. 1111,48	0	255.556	1	0	0,00	8,33	0,00	8,33	0,00	0,00	8,33	0,00	0,00
				51		Ruta Nacional Nº 98 - Acceso a la Tigra - Empalme Ruta Nacional Nº 16 - Km. 1078,00 - Km. 1111,48	0	255.556	1	0	0,00	8,33	0,00	8,33	0,00	0,00	8,33	0,00	0,00
				22		Ruta Nacional Nº 98 - Empalme Ruta Nacional Nº 16 -Empalme Ruta Provincial Nº 9 - Km. 1111,48 - Km. 1168,20	0	255.556	1	0	0,00	8,33	0,00	8,33	0,00	0,00	8,33	0,00	0,00
				51		Ruta Nacional Nº 98 - Empalme Ruta Nacional Nº 16 -Empalme Ruta Provincial Nº 9 - Km. 1111,48 - Km. 1168,20	0	255.556	1	0	0,00	8,33	0,00	8,33	0,00	0,00	8,33	0,00	0,00
				23		Ruta Nacional Nº 3 - San Sebastián - Estancia Sara - Km. 2766,87 - Km. 2790,70	0	277.778	1	0	0,00	8,33	0,00	8,33	0,00	0,00	8,33	0,00	0,00
				51		Ruta Nacional Nº 3 - San Sebastián - Estancia Sara - Km. 2766,87 - Km. 2790,70	0	277.778	1	0	0,00	8,33	0,00	8,33	0,00	0,00	8,33	0,00	0,00
				24		Ruta Nacional Nº 3 - Estancia Sara - Cabo Domingo - Km. 2790,70 - Km. 2829,83	0	333.333	1	0	0,00	8,33	0,00	8,33	0,00	0,00	8,33	0,00	0,00
				51		Ruta Nacional Nº 3 - Estancia Sara - Cabo Domingo - Km. 2790,70 - Km. 2829,83	0	333.333	1	0	0,00	8,33	0,00	8,33	0,00	0,00	8,33	0,00	0,00
				25		Ruta Nacional Nº 3 - Kosovo - La Herradura - Km. 2974,42 - Km. 3006,28	0	25.852.000	26.340.045	26.340.044	0,00	48,00	13,09	48,00	22,61	9,52	48,00	0,00	22,61
				51		Ruta Nacional Nº 3 - Kosovo - La Herradura - Km. 2974,42 - Km. 3006,28	0	25.852.000	26.340.045	26.340.044	0,00	48,00	13,09	48,00	22,61	9,52	48,00	0,00	22,61
				26		Ruta Nacional Nº 16 - Limite con Chaco - El Quebrachal - Km. 503 - Km.577,55	0	296.296	1	0	0,00	11,11	0,00	11,11	0,00	0,00	11,11	0,00	0,00
				51		Ruta Nacional Nº 16 - Limite con Chaco - El Quebrachal - Km. 503 - Km.577,55	0	296.296	1	0	0,00	11,11	0,00	11,11	0,00	0,00	11,11	0,00	0,00
				27		Ruta Nacional Nº 16 - El Quebrachal - Empalme Ruta Nacional Nº 9 y Ruta Nacional Nº 34 - Km. 577,55 - Km. 707,25	0	3.673.111	62.124.733	53.776.469	8,32	91,68	38,04	91,68	79,15	41,11	91,68	6,76	85,91
				51		Ruta Nacional Nº 16 - El Quebrachal - Empalme Ruta Nacional Nº 9 y Ruta Nacional Nº 34 - Km. 577,55 - Km. 707,25	0	3.673.111	62.124.733	53.776.469	8,32	91,68	38,04	91,68	79,15	41,11	91,68	6,76	85,91
				28		Ruta Nacional Nº 34 - Limite con Santiago del Estero - Empalme Ruta Nacional Nº 9 - Km. 905,29 - Km. 974	0	444.000	1	0	0,00	16,67	0,00	16,67	0,00	0,00	16,67	0,00	0,00
				51		Ruta Nacional Nº 34 - Limite con Santiago del Estero - Empalme Ruta Nacional Nº 9 - Km. 905,29 - Km. 974	0	444.000	1	0	0,00	16,67	0,00	16,67	0,00	0,00	16,67	0,00	0,00
				29		Ruta Nacional Nº 34 - Genaral Mosconi - Limite con Bolivia - Km. 1453 - Km. 1488	0	6.425.778	17.113.075	7.168.165	0,00	75,00	0,00	75,00	5,36	5,36	75,00	7,62	12,98
				51		Ruta Nacional Nº 34 - Genaral Mosconi - Limite con Bolivia - Km. 1453 - Km. 1488	0	6.425.778	17.113.075	7.168.165	0,00	75,00	0,00	75,00	5,36	5,36	75,00	7,62	12,98
				30		Ruta Nacional Nº 81 - Pluma de Pato - Empalme Ruta Nacional Nº 34 - Km. 1773 - Km. 1863	0	278.000	1	0	0,00	8,33	0,00	8,33	0,00	0,00	8,33	0,00	0,00
				51		Ruta Nacional Nº 81 - Pluma de Pato - Empalme Ruta Nacional Nº 34 - Km. 1773 - Km. 1863	0	278.000	1	0	0,00	8,33	0,00	8,33	0,00	0,00	8,33	0,00	0,00
				31		Ruta Nacional Nº 3 - Acceso Estancia San Pedro - Ruta Provincial Nº 2 - Arroyo Pirámides - Km. 1352,13 - Km. 1372,22	0	360.000	1	0	0,00	10,00	0,00	10,00	0,00	0,00	10,00	0,00	0,00
				51		Ruta Nacional Nº 3 - Acceso Estancia San Pedro - Ruta Provincial Nº 2 - Arroyo Pirámides - Km. 1352,13 - Km. 1372,22	0	360.000	1	0	0,00	10,00	0,00	10,00	0,00	0,00	10,00	0,00	0,00
				33		Ruta Nacional Nº 3 - Ruta Nacional Nº 25 Trelew - Malaspina - Km. 1460 - Km. 1691,45	0	2.522.667	1	0	0,00	58,33	0,00	58,33	0,00	0,00	58,33	0,00	0,00
				51		Ruta Nacional Nº 3 - Ruta Nacional Nº 25 Trelew - Malaspina - Km. 1460 - Km. 1691,45	0	2.522.667	1	0	0,00	58,33	0,00	58,33	0,00	0,00	58,33	0,00	0,00
				34		Ruta Nacional Nº 1s40 - Empalme Ruta Nacional Nº 23 - Las Bayas	0	13.402.006	48.115.261	22.856.556	44,94	55,06	36,92	55,06	36,92	0,00	55,06	0,00	36,92
				51		Ruta Nacional Nº 1s40 - Empalme Ruta Nacional Nº 23 - Las Bayas	0	13.402.006	48.115.261	22.856.556	44,94	55,06	36,92	55,06	36,92	0,00	55,06	0,00	36,92
				35		Ruta Nacional Nº 1s40 - Las Bayas - Limite Río Negro /Chubut	0	648.267	1	0	0,00	12,50	0,00	12,50	0,00	0,00	12,50	0,00	0,00
				51		Ruta Nacional Nº 1s40 - Las Bayas - Limite Río Negro /Chubut	0	648.267	1	0	0,00	12,50	0,00	12,50	0,00	0,00	12,50	0,00	0,00
				36		Ruta Nacional Nº 98 - Empalme Ruta Provincial Nº 11 - Empalme Ruta Provincial Nº 95	0	280.000	1	0	0,00	10,00	0,00	10,00	0,00	0,00	10,00	0,00	0,00
				51		Ruta Nacional Nº 98 - Empalme Ruta Provincial Nº 11 - Empalme Ruta Provincial Nº 95	0	280.000	1	0	0,00	10,00	0,00	10,00	0,00	0,00	10,00	0,00	0,00
				37		Ruta Nacional Nº 12 - Empalme Ruta Provincial Nº 12 y Ruta Provincial Nº 32 - Km. 333,49 - Km. 401,43	0	486.667	1	0	0,00	12,50	0,00	12,50	0,00	0,00	12,50	0,00	0,00
				51		Ruta Nacional Nº 12 - Empalme Ruta Provincial Nº 12 y Ruta Provincial Nº 32 - Km. 333,49 - Km. 401,43	0	486.667	1	0	0,00	12,50	0,00	12,50	0,00	0,00	12,50	0,00	0,00

CUADRO C
INVERSIÓN REAL DIRECTA: PROYECTOS DE INVERSIÓN *
AL 30/09/2016

Jur	SAF	Pg	Sp	Py	Ob	Descripcion	Ejec. Financiera acum. al 2015	Crédito inicial 2016	Vigente al 30/09/2016	Devengado al 30/09/2016 (*)	Ejec. Física acum. al 2015	Progr. mación Inicial 2016	Ejecu tado al 31/03/ 2016	Progra mado Vig. al 30/06/2 016	Ejecu tado al 30/06/ 2016	Ejecu tado 2º trim	Programado Vig. al 30/09/2016	Ejecutado 3º trim	Ejecutado acumulado 2016
					38	Ruta Nacional Nº 12 - Cerrito - Empalme Ruta Nacional Nº 127 - Km. 489,21 - Km. 500,48	0	444.444	1	0	0,00	16,67	0,00	16,67	0,00	0,00	16,67	0,00	0,00
					51	Ruta Nacional Nº 12 - Cerrito - Empalme Ruta Nacional Nº 127 - Km. 489,21 - Km. 500,48	0	444.444	1	0	0,00	16,67	0,00	16,67	0,00	0,00	16,67	0,00	0,00
				40		Ruta Nacional Nº52 Km. 194,02 - Km. 257,06 - Empalme Ruta Provincial Nº 70 - Límite con Chile	0	825.917	1	0	0,00	50,00	0,00	50,00	0,00	0,00	50,00	0,00	0,00
				51		Ruta Nacional Nº52 Km. 194,02 - Km. 257,06 - Empalme Ruta Provincial Nº 70 - Límite con Chile	0	825.917	1	0	0,00	50,00	0,00	50,00	0,00	0,00	50,00	0,00	0,00
				41		Ruta Nacional Nº79 Ulapes - Desiderio Tello Km. 96,42 - Km. 137,82 - Bacheo y Repavimentación	0	185.185	1	0	0,00	5,56	0,00	5,56	0,00	0,00	5,56	0,00	0,00
				51		Ruta Nacional Nº79 Ulapes - Desiderio Tello Km. 96,42 - Km. 137,82 - Bacheo y Repavimentación	0	185.185	1	0	0,00	5,56	0,00	5,56	0,00	0,00	5,56	0,00	0,00
				43		Ruta Nacional Nº98 Los Tableros - Pinto Km. 241 - Km. 285 - Desbosque, Terraplén, Perfilado	0	416.667	1	0	0,00	12,50	0,00	12,50	0,00	0,00	12,50	0,00	0,00
				51		Ruta Nacional Nº98 Los Tableros - Pinto Km. 241 - Km. 285 - Desbosque, Terraplén, Perfilado	0	416.667	1	0	0,00	12,50	0,00	12,50	0,00	0,00	12,50	0,00	0,00
				45		Ruta Nacional Nº131- Crespo - Arroyo La Ensenada - Km. 21,30 - Km. 23,30 - Construcción de minirotondas Calles Alberdi, Pasteu	0	416.667	1	0	0,00	12,50	0,00	12,50	0,00	0,00	12,50	0,00	0,00
				51		Ruta Nacional Nº131- Crespo - Arroyo La Ensenada - Km. 21,30 - Km. 23,30 - Construcción de minirotondas Calles Alberdi, Pasteu	0	416.667	1	0	0,00	12,50	0,00	12,50	0,00	0,00	12,50	0,00	0,00
				46		Ruta Nacional Nº12 Empalme Ruta Provincial Nº 1 - Río Guayquiraró Límite con Corrientes - Km. 604,7 - Km. 647,2 - Bacheo Fresado	0	444.444	1	0	0,00	8,33	0,00	8,33	0,00	0,00	8,33	0,00	0,00
				51		Ruta Nacional Nº12 Empalme Ruta Provincial Nº 1 - Río Guayquiraró Límite con Corrientes - Km. 604,7 - Km. 647,2 - Bacheo Fresado	0	444.444	1	0	0,00	8,33	0,00	8,33	0,00	0,00	8,33	0,00	0,00
				47		Ruta Nacional Nº 34 - Tramo: Empalme Ruta Nacional Nº 50 - Embarcación - Sección: Km. 1329 - Km. 1348	0	277.778	1	0	0,00	8,33	0,00	8,33	0,00	0,00	8,33	0,00	0,00
				51		Ruta Nacional Nº 34 - Tramo: Empalme Ruta Nacional Nº 50 - Embarcación - Sección: Km. 1329 - Km. 1348	0	277.778	1	0	0,00	8,33	0,00	8,33	0,00	0,00	8,33	0,00	0,00
				48		Ruta Nacional Nº 34 - Tramo: Embarcación - Empalme Ruta Nacional Nº 81 - Sección: Km. 1348 - Km. 1375	0	277.778	1	0	0,00	8,33	0,00	8,33	0,00	0,00	8,33	0,00	0,00
				51		Ruta Nacional Nº 34 - Tramo: Embarcación - Empalme Ruta Nacional Nº 81 - Sección: Km. 1348 - Km. 1375	0	277.778	1	0	0,00	8,33	0,00	8,33	0,00	0,00	8,33	0,00	0,00
				49		Ruta Nacional Nº 25 - Tramo: Trelew -Dolavon - Sección: Km. 34,95 - Km. 56,46	0	444.444	1	0	0,00	8,33	0,00	8,33	0,00	0,00	8,33	0,00	0,00
				51		Ruta Nacional Nº 25 - Tramo: Trelew -Dolavon - Sección: Km. 34,95 - Km. 56,46	0	444.444	1	0	0,00	8,33	0,00	8,33	0,00	0,00	8,33	0,00	0,00
				50		Ruta Nacional Nº60 - Tinogasta - Fiambalá - Km.1.324,22 - Km.1.371,20 - Catamarca	0	1.374.083	1	0	0,00	50,00	0,00	50,00	0,00	0,00	50,00	0,00	0,00
				51		Ruta Nacional Nº60 - Tinogasta - Fiambalá - Km.1.324,22 - Km.1.371,20 - Catamarca	0	1.374.083	1	0	0,00	50,00	0,00	50,00	0,00	0,00	50,00	0,00	0,00
				51		Ruta Nacional Nº60 - Fiambalá - Límite con Chile - Km. 1,547 -1569 - Catamarca	0	277.778	1	0	0,00	8,33	0,00	8,33	0,00	0,00	8,33	0,00	0,00
				51		Ruta Nacional Nº60 - Fiambalá - Límite con Chile - Km. 1,547 -1569 - Catamarca	0	277.778	1	0	0,00	8,33	0,00	8,33	0,00	0,00	8,33	0,00	0,00
				52		Ruta Nacional Nº12 - Límite con Entre Ríos - Arroyo Espíndola - Progresiva 681,84 - Progresiva 688,84 - Corrientes	0	250.000	1	0	0,00	8,33	0,00	8,33	0,00	0,00	8,33	0,00	0,00
				51		Ruta Nacional Nº12 - Límite con Entre Ríos - Arroyo Espíndola - Progresiva 681,84 - Progresiva 688,84 - Corrientes	0	250.000	1	0	0,00	8,33	0,00	8,33	0,00	0,00	8,33	0,00	0,00
				53		Ruta Nacional Nº14 - Empalme Ruta Nacional Nº117 - Arroyo Cuay Grande - Progresiva 496,35 - Progresiva 559,62- Corrientes	0	277.333	1	0	0,00	8,33	0,00	8,33	0,00	0,00	8,33	0,00	0,00
				51		Ruta Nacional Nº14 - Empalme Ruta Nacional Nº117 - Arroyo Cuay Grande - Progresiva 496,35 - Progresiva 559,62- Corrientes	0	277.333	1	0	0,00	8,33	0,00	8,33	0,00	0,00	8,33	0,00	0,00
				54		Ruta Nacional Nº14 - Empalme Ruta Nacional Nº117 - Arroyo Cuay Grande - Progresiva 559,62 - Progresiva 660,83 - Corrientes	0	276.778	1	0	0,00	8,33	0,00	8,33	0,00	0,00	8,33	0,00	0,00
				51		Ruta Nacional Nº14 - Empalme Ruta Nacional Nº117 - Arroyo Cuay Grande - Progresiva 559,62 - Progresiva 660,83 - Corrientes	0	276.778	1	0	0,00	8,33	0,00	8,33	0,00	0,00	8,33	0,00	0,00
				55		Ruta Nacional Nº123 - Empalme Ruta Nacional Nº12 - Empalme Ruta Nacional Nº119 - Progresiva 30,82 - Progresiva 104,20- Corrientes	0	276.667	1	0	0,00	8,33	0,00	8,33	0,00	0,00	8,33	0,00	0,00
				51		Ruta Nacional Nº123 - Empalme Ruta Nacional Nº12 - Empalme Ruta Nacional Nº119 - Progresiva 30,82 - Progresiva 104,20- Corrientes	0	276.667	1	0	0,00	8,33	0,00	8,33	0,00	0,00	8,33	0,00	0,00
				56		Ruta Nacional Nº136 - Empalme Ruta Nacional Nº14 - Límite con Uruguay - Km. 8,5 - Km.37,1 - Entre Ríos	0	277.778	1	0	0,00	8,33	0,00	8,33	0,00	0,00	8,33	0,00	0,00

CUADRO C
INVERSIÓN REAL DIRECTA: PROYECTOS DE INVERSIÓN *
AL 30/09/2016

Jur	SAF	Pg	Sp	Py	Ob	Descripción	Ejec. Financiera acum. al 2015	Crédito inicial 2016	Vigente al 30/09/2016	Devengado al 30/09/2016 (*)	Ejec. Física acum. al 2015	Progr. Inicial 2016	Ejecutado al 31/03/2016	Progr. Vig. al 30/06/2016	Ejecutado al 30/06/2016	Ejecutado 2º trim	Programado Vig. al 30/09/2016	Ejecutado 3º trim	Ejecutado acumulado 2016
					51	Ruta Nacional N°136 - Empalme Ruta Nacional N°14 - Límite con Uruguay - Km. 8,5 - Km.37,1 - Entre Ríos	0	277.778	1	0	0,00	8,33	0,00	8,33	0,00	0,00	8,33	0,00	0,00
					57	RN N°40-Las Mojaras-Quilmes-Sección I:Empalme RN N°39 - Límite con Tucumán y Sección II: Límite con Catamarca-Empalme RN N°357	0	500.000	1	0	0,00	8,33	0,00	8,33	0,00	0,00	8,33	0,00	0,00
					51	RN N°40-Las Mojaras-Quilmes-Sección I:Empalme RN N°39 - Límite con Tucumán y Sección II: Límite con Catamarca-Empalme RN N°357	0	500.000	1	0	0,00	8,33	0,00	8,33	0,00	0,00	8,33	0,00	0,00
					58	Ruta Nacional N°89 - Límite con Chaco - Quimil - Km.311 - Km.383 - Santiago del Estero	0	444.444	1	0	0,00	8,33	0,00	8,33	0,00	0,00	8,33	0,00	0,00
					51	Ruta Nacional N°89 - Límite con Chaco - Quimil - Km.311 - Km.383 - Santiago del Estero	0	444.444	1	0	0,00	8,33	0,00	8,33	0,00	0,00	8,33	0,00	0,00
					59	Ruta Nacional N°65 - Alpachiri - Límite con Catamarca - Km.18,43 - Km.47,59 - Tucumán	0	414.815	1	0	0,00	11,11	0,00	11,11	0,00	0,00	11,11	0,00	0,00
					51	Ruta Nacional N°65 - Alpachiri - Límite con Catamarca - Km.18,43 - Km.47,59 - Tucumán	0	414.815	1	0	0,00	11,11	0,00	11,11	0,00	0,00	11,11	0,00	0,00
					60	Ruta Nacional N°35 - Winifreda - Eduardo Castex - Km.370,72 - Km.404,48 - La Pampa	0	587.989	1	0	0,00	8,33	0,00	8,33	0,00	0,00	8,33	0,00	0,00
					51	Ruta Nacional N°35 - Winifreda - Eduardo Castex - Km.370,72 - Km.404,48 - La Pampa	0	587.989	1	0	0,00	8,33	0,00	8,33	0,00	0,00	8,33	0,00	0,00
					61	Ruta Nacional N°40 - Chos Malal - Limite con Mendoza - Km. 2.628 - Km.2.672 - Neuquén	0	181.481	1	0	0,00	5,56	0,00	5,56	0,00	0,00	5,56	0,00	0,00
					51	Ruta Nacional N°40 - Chos Malal - Limite con Mendoza - Km. 2.628 - Km.2.672 - Neuquén	0	181.481	1	0	0,00	5,56	0,00	5,56	0,00	0,00	5,56	0,00	0,00
					62	Ruta Nacional N°149 - Puente Río San Juan (Pachaco) - Empalme Ruta Provincial N°436 - Km.193 - Km.244 - San Juan	0	237.037	1	0	0,00	5,56	0,00	5,56	0,00	0,00	5,56	0,00	0,00
					51	Ruta Nacional N°149 - Puente Río San Juan (Pachaco) - Empalme Ruta Provincial N°436 - Km.193 - Km.244 - San Juan	0	237.037	1	0	0,00	5,56	0,00	5,56	0,00	0,00	5,56	0,00	0,00
					63	Ruta Nacional N°141 - Límite con La Rioja - Empalme Ruta Provincial N°510 (Marayes) - Km.81,960 - Km.102,66 - San Juan	0	527.689	1	0	0,00	8,33	0,00	8,33	0,00	0,00	8,33	0,00	0,00
					51	Ruta Nacional N°141 - Límite con La Rioja - Empalme Ruta Provincial N°510 (Marayes) - Km.81,960 - Km.102,66 - San Juan	0	527.689	1	0	0,00	8,33	0,00	8,33	0,00	0,00	8,33	0,00	0,00
					64	Ruta Nacional N° 131 - Empalme Ruta Nacional N°12 - Empalme Ruta Provincial N° 11	0	444.444	1	0	0,00	8,33	0,00	8,33	0,00	0,00	8,33	0,00	0,00
					51	Ruta Nacional N° 131 - Empalme Ruta Nacional N°12 - Empalme Ruta Provincial N° 11	0	444.444	1	0	0,00	8,33	0,00	8,33	0,00	0,00	8,33	0,00	0,00
					65	Ruta Nacional N° 147 - Tramo: Río el Médano - La Chañarienta	0	444.444	1	0	0,00	8,33	0,00	8,33	0,00	0,00	8,33	0,00	0,00
					51	Ruta Nacional N° 147 - Tramo: Río el Médano - La Chañarienta	0	444.444	1	0	0,00	8,33	0,00	8,33	0,00	0,00	8,33	0,00	0,00
					66	Ruta Nacional N° 95 - Tramo: Empalme Ruta Provincial N° 17 - Empalme Ruta Provincial N° 2 - Sección: Km. 711,58 - Km. 728,58	0	315.611	1	0	0,00	8,33	0,00	8,33	0,00	0,00	8,33	0,00	0,00
					51	Ruta Nacional N° 95 - Tramo: Empalme Ruta Provincial N° 17 - Empalme Ruta Provincial N° 2 - Sección: Km. 711,58 - Km. 728,58	0	315.611	1	0	0,00	8,33	0,00	8,33	0,00	0,00	8,33	0,00	0,00
					67	Ruta Nacional N° 95 - Tramo: Empalme Ruta Provincial N° 17 - Empalme Ruta Provincial N° 2 - Sección: Km. 728,58 - Km. 748,0	0	302.322	1	0	0,00	8,33	0,00	8,33	0,00	0,00	8,33	0,00	0,00
					51	Ruta Nacional N° 95 - Tramo: Empalme Ruta Provincial N° 17 - Empalme Ruta Provincial N° 2 - Sección: Km. 728,58 - Km. 748,0	0	302.322	1	0	0,00	8,33	0,00	8,33	0,00	0,00	8,33	0,00	0,00
					68	Ruta Nacional N° 95 - Tramo: Empalme Ruta Provincial N° 17 - Empalme Ruta Provincial N° 2 - Sección: km. 748,0 - km. 768,15	0	274.111	1	0	0,00	8,33	0,00	8,33	0,00	0,00	8,33	0,00	0,00
					51	Ruta Nacional N° 95 - Tramo: Empalme Ruta Provincial N° 17 - Empalme Ruta Provincial N° 2 - Sección: km. 748,0 - km. 768,15	0	274.111	1	0	0,00	8,33	0,00	8,33	0,00	0,00	8,33	0,00	0,00
					69	RN N° 150 - Tramo: Empalme RN N° 40, San Roque - Empalme RN N° 149, Las Flores - Sección: Km. 223 - Km. 236	0	497.778	1	0	0,00	16,67	0,00	16,67	0,00	0,00	16,67	0,00	0,00
					51	RN N° 150 - Tramo: Empalme RN N° 40, San Roque - Empalme RN N° 149, Las Flores - Sección: Km. 223 - Km. 236	0	497.778	1	0	0,00	16,67	0,00	16,67	0,00	0,00	16,67	0,00	0,00
					70	Ruta Nacional N° 150 - Tramo: Las Flores - Peñasquito - Sección: Km. 295,65 - Km. 323,36	0	1.722.222	1	0	0,00	8,33	0,00	8,33	0,00	0,00	8,33	12,50	12,50
					51	Ruta Nacional N° 150 - Tramo: Las Flores - Peñasquito - Sección: Km. 295,65 - Km. 323,36	0	1.722.222	1	0	0,00	8,33	0,00	8,33	0,00	0,00	8,33	12,50	12,50
					71	Ruta Nacional N° 168 - Tramo: Viaducto Laguna Setubal - Tunel Subfluvial - Sección: Km. 0,00 - Km. 17,00	0	268.622	1	0	0,00	8,33	0,00	8,33	0,00	0,00	8,33	0,00	0,00
					51	Ruta Nacional N° 168 - Tramo: Viaducto Laguna Setubal - Tunel Subfluvial - Sección: Km. 0,00 - Km. 17,00	0	268.622	1	0	0,00	8,33	0,00	8,33	0,00	0,00	8,33	0,00	0,00
					72	RN N° A007 / 1V11 - Tramo: Emp. RN N° 168-Emp.RN N° 1V11 y Emp.RN A007- Emp. RN N° 11-Sección: Km0 - Km13,8 y Km0 - Km 22,7	0	273.244	1	0	0,00	8,33	0,00	8,33	0,00	0,00	8,33	0,00	0,00

CUADRO C
INVERSIÓN REAL DIRECTA: PROYECTOS DE INVERSIÓN *
AL 30/09/2016

Jur	SAF	Pg	Sp	Py	Ob	Descripcion	Ejec. Financiera acum. al 2015	Crédito inicial 2016	Vigente al 30/09/2016	Devengado al 30/09/2016 (*)	Ejec. Fisica acum. al 2015	Progr. mación Inicial 2016	Ejecu tado al 31/03/ 2016	Progra mado Vig. al 30/06/2 016	Ejecu tado al 30/06/ 2016	Ejecu tado 2º trim	Programado Vig. al 30/09/2016	Ejecutado 3º trim	Ejecutado acumulado 2016
					51	RN N° A007 / 1V11 - Tramo: Emp. RN N° 168-Emp.RN N° 1V11 y Emp.RN A007- Emp. RN N° 11- Sección: Km0 - Km13,8 y Km0 - Km 22,7	0	273.244	1	0	0,00	8,33	0,00	8,33	0,00	0,00	8,33	0,00	0,00
					73	Ruta Nacional N° 154 - Tramo: Empalme Ruta Nacional N°35 - Km. 111,20 - Sección: Km. 0,00 - Km. 111,20	0	420.433	1	0	0,00	4,17	0,00	4,17	0,00	0,00	4,17	0,00	0,00
					51	Ruta Nacional N° 154 - Tramo: Empalme Ruta Nacional N°35 - Km. 111,20 - Sección: Km. 0,00 - Km. 111,20	0	420.433	1	0	0,00	4,17	0,00	4,17	0,00	0,00	4,17	0,00	0,00
					74	Ruta Nacional N° 260 - Tramo: Empalme Ruta Nacional N° 40 - Limite con Chile - Sección: km 0,00 - km 104,63	0	507.111	1	0	0,00	8,33	0,00	8,33	0,00	0,00	8,33	0,00	0,00
					51	Ruta Nacional N° 260 - Tramo: Empalme Ruta Nacional N° 40 - Limite con Chile - Sección: km 0,00 - km 104,63	0	507.111	1	0	0,00	8,33	0,00	8,33	0,00	0,00	8,33	0,00	0,00
					75	Ruta Nacional N° 40 - Tramo: San Martin de los Andes (Entrada) - Acc. A Va. Ruca Hue - Sección: km 2211,43 - km 2220,09	0	433.333	1	0	0,00	8,33	0,00	8,33	0,00	0,00	8,33	0,00	0,00
					51	Ruta Nacional N° 40 - Tramo: San Martin de los Andes (Entrada) - Acc. A Va. Ruca Hue - Sección: km 2211,43 - km 2220,09	0	433.333	1	0	0,00	8,33	0,00	8,33	0,00	0,00	8,33	0,00	0,00
					76	Ruta Nacional N° 40 - Tramo: Las Lajas - Chos Malal - Sección: Km. 2.554 - Km. 2.600	0	333.333	1	0	0,00	8,33	0,00	8,33	0,00	0,00	8,33	0,00	0,00
					51	Ruta Nacional N° 40 - Tramo: Las Lajas - Chos Malal - Sección: Km. 2.554 - Km. 2.600	0	333.333	1	0	0,00	8,33	0,00	8,33	0,00	0,00	8,33	0,00	0,00
					77	Ruta Nacional N° 38 - Tramo: Limite con Córdoba - Empalme Ruta Nacional N° 79 - Sección: Km. 211,58 - Km. 287,54	0	1.111.111	1	0	0,00	33,33	0,00	33,33	0,00	0,00	33,33	0,00	0,00
					51	Ruta Nacional N° 38 - Tramo: Limite con Córdoba - Empalme Ruta Nacional N° 79 - Sección: Km. 211,58 - Km. 287,54	0	1.111.111	1	0	0,00	33,33	0,00	33,33	0,00	0,00	33,33	0,00	0,00
					78	Ruta Nacional N° 40 - Tramo: Limite con San Juan - Km. 3.743 - Sección: Km. 3.711 - Km. 3.743	0	1.111.111	1	0	0,00	33,33	0,00	33,33	0,00	0,00	33,33	0,00	0,00
					51	Ruta Nacional N° 40 - Tramo: Limite con San Juan - Km. 3.743 - Sección: Km. 3.711 - Km. 3.743	0	1.111.111	1	0	0,00	33,33	0,00	33,33	0,00	0,00	33,33	0,00	0,00
					79	Ruta Nacional N° 79 - Tramo: Desiderio Tello - Catuna - Sección: Km. 137,27 - Km. 172,18	0	833.333	1	0	0,00	25,00	0,00	25,00	0,00	0,00	25,00	0,00	0,00
					51	Ruta Nacional N° 79 - Tramo: Desiderio Tello - Catuna - Sección: Km. 137,27 - Km. 172,18	0	833.333	1	0	0,00	25,00	0,00	25,00	0,00	0,00	25,00	0,00	0,00
					80	Ruta Nacional N° 141 - Tramo: Empalme Ruta Nacional N° 79 - Limite San Juan / La Rioja - Sección: Km. 0,00 - Km. 81,96	0	833.333	1	0	0,00	25,00	0,00	25,00	0,00	0,00	25,00	0,00	0,00
					51	Ruta Nacional N° 141 - Tramo: Empalme Ruta Nacional N° 79 - Limite San Juan / La Rioja - Sección: Km. 0,00 - Km. 81,96	0	833.333	1	0	0,00	25,00	0,00	25,00	0,00	0,00	25,00	0,00	0,00
					81	Ruta Nacional N° 9 - Tramo: Carcaraña - Cañada de Gómez - Sección: Puente sobre Río Carcaraña	0	655.556	1	0	0,00	16,67	0,00	16,67	0,00	0,00	16,67	0,00	0,00
					51	Ruta Nacional N° 9 - Tramo: Carcaraña - Cañada de Gómez - Sección: Puente sobre Río Carcaraña	0	655.556	1	0	0,00	16,67	0,00	16,67	0,00	0,00	16,67	0,00	0,00
					82	Ruta Nacional N° 118; Tramo: Empalme Ruta Provincial N° 5 - Empalme Ruta Nacional N° 12; Sección: km. 136,88 - km. 196,06	0	353.333	1	0	0,00	10,00	0,00	10,00	0,00	0,00	10,00	0,00	0,00
					51	Ruta Nacional N° 118; Tramo: Empalme Ruta Provincial N° 5 - Empalme Ruta Nacional N° 12; Sección: km. 136,88 - km. 196,06	0	353.333	1	0	0,00	10,00	0,00	10,00	0,00	0,00	10,00	0,00	0,00
					83	Ruta Nacional N° 40; Tramo: Limite Neuquén / Mendoza - Empalme Ruta Provincial N° 221 ; Sección: KM. 2740,59 - KM. 2776,68	0	740.741	1	0	0,00	11,11	0,00	11,11	0,00	0,00	11,11	0,00	0,00
					51	Ruta Nacional N° 40; Tramo: Limite Neuquén / Mendoza - Empalme Ruta Provincial N° 221 ; Sección: KM. 2740,59 - KM. 2776,68	0	740.741	1	0	0,00	11,11	0,00	11,11	0,00	0,00	11,11	0,00	0,00
					84	Ruta Nacional N° 40; Tramo: Adan Quiroga - Tucunuco; Sección: km. 3559,48 - km. 3575,34	0	622.222	1	0	0,00	16,67	0,00	16,67	0,00	0,00	16,67	0,00	0,00
					51	Ruta Nacional N° 40; Tramo: Adan Quiroga - Tucunuco; Sección: km. 3559,48 - km. 3575,34	0	622.222	1	0	0,00	16,67	0,00	16,67	0,00	0,00	16,67	0,00	0,00
					85	Ruta Nacional N° 16; Tramo: El Caburé - Limite Chaco / Salta; Sección: km. 386,6 - km. 502,6	0	444.444	1	0	0,00	8,33	0,00	8,33	0,00	0,00	8,33	0,00	0,00
					51	Ruta Nacional N° 16; Tramo: El Caburé - Limite Chaco / Salta; Sección: km. 386,6 - km. 502,6	0	444.444	1	0	0,00	8,33	0,00	8,33	0,00	0,00	8,33	0,00	0,00
					86	Ruta Nacional N° 95; Tramo: Limite Chaco - Empalme Ruta Nacional N° 81; Sección: Puente Lavalle - Empalme Ruta Nacional N° 81	0	416.667	1	0	0,00	12,50	0,00	12,50	0,00	0,00	12,50	0,00	0,00
					51	Ruta Nacional N° 95; Tramo: Limite Chaco - Empalme Ruta Nacional N° 81; Sección: Puente Lavalle - Empalme Ruta Nacional N° 81	0	416.667	1	0	0,00	12,50	0,00	12,50	0,00	0,00	12,50	0,00	0,00
					87	Ruta Nacional N° 86; Tramo: General Güemes - Posta Cambio Zalazar ; Sección: General Güemes - San Martin 2	0	366.667	1	0	0,00	12,50	0,00	12,50	0,00	0,00	12,50	0,00	0,00
					51	Ruta Nacional N° 86; Tramo: General Güemes - Posta Cambio Zalazar ; Sección: General Güemes - San Martin 2	0	366.667	1	0	0,00	12,50	0,00	12,50	0,00	0,00	12,50	0,00	0,00
					88	Ruta Nacional N° 86; Tramo: General Güemes - Posta Cambio Zalazar ; Sección: San Martin 2 - Lugones	0	366.667	1	0	0,00	12,50	0,00	12,50	0,00	0,00	12,50	0,00	0,00

CUADRO C
INVERSIÓN REAL DIRECTA: PROYECTOS DE INVERSIÓN *
AL 30/09/2016

Jur	SAF	Pg	Sp	Py	Ob	Descripcion	Ejec. Financiera acum. al 2015	Crédito inicial 2016	Vigente al 30/09/2016	Devengado al 30/09/2016 (*)	Ejec. Física acum. al 2015	Progración Inicial 2016	Ejecutado al 31/03/2016	Programado Vig. al 30/06/2016	Ejecutado al 30/06/2016	Ejecutado 2º trim	Programado Vig. al 30/09/2016	Ejecutado 3º trim	Ejecutado acumulado 2016
					51	Ruta Nacional N° 86; Tramo: General Güemes - Posta Cambio Zalazar ; Sección: San Martín 2 - Lugones	0	366.667	1	0	0,00	12,50	0,00	12,50	0,00	0,00	12,50	0,00	0,00
			10		1	Obras de Seguridad Vial Fase II													
					51	Obras de Seguridad Vial en Accesos a Puentes - Rutas Varias - Entre Ríos	0	388.889	1	0	0,00	8,33	0,00	8,33	0,00	0,00	8,33	0,00	0,00
					2	Obras de Seguridad Vial en Accesos a Puentes - Rutas Varias - Jujuy	0	388.889	1	0	0,00	8,33	0,00	8,33	0,00	0,00	8,33	0,00	0,00
					51	Obras de Seguridad Vial en Accesos a Puentes - Rutas Varias - Jujuy	0	388.889	1	0	0,00	8,33	0,00	8,33	0,00	0,00	8,33	0,00	0,00
					3	Obras de Seguridad Vial en Accesos a Puentes - Rutas Varias - Salta	0	388.889	1	0	0,00	8,33	0,00	8,33	0,00	0,00	8,33	0,00	0,00
					51	Obras de Seguridad Vial en Accesos a Puentes - Rutas Varias - Salta	0	388.889	1	0	0,00	8,33	0,00	8,33	0,00	0,00	8,33	0,00	0,00
					4	Obras de Seguridad Vial en Accesos a Puentes - Rutas Varias - Santa Fe	0	388.889	1	0	0,00	8,33	0,00	8,33	0,00	0,00	8,33	0,00	0,00
					51	Obras de Seguridad Vial en Accesos a Puentes - Rutas Varias - Santa Fe	0	388.889	1	0	0,00	8,33	0,00	8,33	0,00	0,00	8,33	0,00	0,00
					5	Ruta Nacional N°38 - Límite con La Rioja - Capayán - Catamarca	0	259.259	1	0	0,00	5,56	0,00	5,56	0,00	0,00	5,56	0,00	0,00
					51	Ruta Nacional N°38 - Límite con La Rioja - Capayán - Catamarca	0	259.259	1	0	0,00	5,56	0,00	5,56	0,00	0,00	5,56	0,00	0,00
					6	Ruta Nacional N°38 - Límite Catamarca/ Tucumán - Paradores sobre Ruta Nacional N° 38 Norte - Catamarca	0	333.333	1	0	0,00	8,33	0,00	8,33	0,00	0,00	8,33	0,00	0,00
					51	Ruta Nacional N°38 - Límite Catamarca/ Tucumán - Paradores sobre Ruta Nacional N° 38 Norte - Catamarca	0	333.333	1	0	0,00	8,33	0,00	8,33	0,00	0,00	8,33	0,00	0,00
					7	Ruta Nacional N°16 - Quitilipi - Presidente Roque Sáenz Peña - Empalme Ruta Provincial N°4 (Km.157,22) - Provincia del Chaco	0	244.444	1	0	0,00	8,33	0,00	8,33	0,00	0,00	8,33	0,00	0,00
					51	Ruta Nacional N°16 - Quitilipi - Presidente Roque Sáenz Peña - Empalme Ruta Provincial N°4 (Km.157,22) - Provincia del Chaco	0	244.444	1	0	0,00	8,33	0,00	8,33	0,00	0,00	8,33	0,00	0,00
					8	Ruta Nacional N°89 - Empalme Ruta Provincial N°19 - General Pinedo - Travesía Urbana por General Pinedo - Provincia del Chaco	0	217.778	1	0	0,00	8,33	0,00	8,33	0,00	0,00	8,33	0,00	0,00
					51	Ruta Nacional N°89 - Empalme Ruta Provincial N°19 - General Pinedo - Travesía Urbana por General Pinedo - Provincia del Chaco	0	217.778	1	0	0,00	8,33	0,00	8,33	0,00	0,00	8,33	0,00	0,00
					9	Ruta Nacional N°12 - Corrientes - Itatí - Progresiva 1.056,53 - Progresiva 1.089,17 - Corrientes	0	272.222	1	0	0,00	8,33	0,00	8,33	0,00	0,00	8,33	0,00	0,00
					51	Ruta Nacional N°12 - Corrientes - Itatí - Progresiva 1.056,53 - Progresiva 1.089,17 - Corrientes	0	272.222	1	0	0,00	8,33	0,00	8,33	0,00	0,00	8,33	0,00	0,00
					11	Obras de Seguridad en Rutas Varias-Zona Norte: Córdoba,Tucumán,Salta,Jujuy,Santa Fe,La Rioja,Catamarca y Santiago del Estero	0	666.667	1	0	0,00	12,50	0,00	12,50	0,00	0,00	12,50	0,00	0,00
					51	Obras de Seguridad en Rutas Varias-Zona Norte: Córdoba,Tucumán,Salta,Jujuy,Santa Fe,La Rioja,Catamarca y Santiago del Estero	0	666.667	1	0	0,00	12,50	0,00	12,50	0,00	0,00	12,50	0,00	0,00
					12	Obras de Seguridad en Rutas Varias - Zona Litoral : Santa Fe - Corrientes - Misiones - Entre Ríos - Chaco - La Rioja	0	666.667	1	0	0,00	12,50	0,00	12,50	0,00	0,00	12,50	0,00	0,00
					51	Obras de Seguridad en Rutas Varias - Zona Litoral : Santa Fe - Corrientes - Misiones - Entre Ríos - Chaco - La Rioja	0	666.667	1	0	0,00	12,50	0,00	12,50	0,00	0,00	12,50	0,00	0,00
					13	Obras de Seguridad en Rutas Varias - Zona Centro: Buenos Aires - Córdoba - Mendoza - San Juan - San Luis - La Pampa	0	666.667	1	0	0,00	12,50	0,00	12,50	0,00	0,00	12,50	0,00	0,00
					51	Obras de Seguridad en Rutas Varias - Zona Centro: Buenos Aires - Córdoba - Mendoza - San Juan - San Luis - La Pampa	0	666.667	1	0	0,00	12,50	0,00	12,50	0,00	0,00	12,50	0,00	0,00
					14	Obras de Seguridad en Rutas Varias-Zona Sur:Buenos Aires (19°) Río, Negro,La Pampa,Santa Cruz,Tierra del Fuego,Chubut y Neuquén	0	666.667	1	0	0,00	12,50	0,00	12,50	0,00	0,00	12,50	0,00	0,00
					51	Obras de Seguridad en Rutas Varias-Zona Sur:Buenos Aires (19°) Río, Negro,La Pampa,Santa Cruz,Tierra del Fuego,Chubut y Neuquén	0	666.667	1	0	0,00	12,50	0,00	12,50	0,00	0,00	12,50	0,00	0,00
					19	Ruta Nacional N°20 - Límite con Córdoba - Empalme Ruta Provincial N°5 - Km.217,18 - San Luis	0	266.667	1	0	0,00	8,33	0,00	8,33	0,00	0,00	8,33	0,00	0,00
					51	Ruta Nacional N°20 - Límite con Córdoba - Empalme Ruta Provincial N°5 - Km.217,18 - San Luis	0	266.667	1	0	0,00	8,33	0,00	8,33	0,00	0,00	8,33	0,00	0,00
					20	Ruta Nacional N° 9 - Autopista - Ruta Nacional N° A-008 - Ruta Nacional N° A-012 - Km. 298,51 (Av. Wilde) - Santa Fe	0	422.222	1	0	0,00	5,56	0,00	5,56	0,00	0,00	5,56	0,00	0,00
					51	Ruta Nacional N° 9 - Autopista - Ruta Nacional N° A-008 - Ruta Nacional N° A-012 - Km. 298,51 (Av. Wilde) - Santa Fe	0	422.222	1	0	0,00	5,56	0,00	5,56	0,00	0,00	5,56	0,00	0,00
					21	Ruta Nacional A-007 - Empalme Ruta Nacional N°11 - Empalme Ruta Nacional N°168 - Km 6,8 - Acceso a Varadero Sarsotti) - Santa Fe	0	293.889	1	0	0,00	8,33	0,00	8,33	0,00	0,00	8,33	0,00	0,00

CUADRO C
INVERSIÓN REAL DIRECTA: PROYECTOS DE INVERSIÓN *
AL 30/09/2016

Jur	SAF	Pg	Sp	Py	Ob	Descripcion	Ejec. Financiera acum. al 2015	Crédito inicial 2016	Vigente al 30/09/2016	Devengado al 30/09/2016 (*)	Ejec. Física acum. al 2015	Programación Inicial 2016	Ejecutado al 31/03/2016	Programado Vig. al 30/06/2016	Ejecutado al 30/06/2016	Ejecutado 2º trim	Programado Vig. al 30/09/2016	Ejecutado 3º trim	Ejecutado acumulado 2016	
					51	Ruta Nacional A-007 - Empalme Ruta Nacional N°11 - Empalme Ruta Nacional N°168 - Km 6,8 - Acceso a Varadero Sarsotti) - Santa Fe	0	293.889	1	0	0,00	8,33	0,00	8,33	0,00	0,00		8,33	0,00	0,00
					22	Ruta Nacional N°34 - Colonia Dora - Garza - Empalme Ruta Provincial N°164 - Km. 563,83 - Km. 642,73 - Santiago del Estero	0	277.778	1	0	0,00	8,33	0,00	8,33	0,00	0,00		8,33	0,00	0,00
					51	Ruta Nacional N°34 - Colonia Dora - Garza - Empalme Ruta Provincial N°164 - Km. 563,83 - Km. 642,73 - Santiago del Estero	0	277.778	1	0	0,00	8,33	0,00	8,33	0,00	0,00		8,33	0,00	0,00
					23	Ruta Nacional N°34 - Paso Urbano por Selva - Km 403- Km 405 - Santiago del Estero	0	333.333	1	0	0,00	8,33	0,00	8,33	0,00	0,00		8,33	0,00	0,00
					51	Ruta Nacional N°34 - Paso Urbano por Selva - Km 403- Km 405 - Santiago del Estero	0	333.333	1	0	0,00	8,33	0,00	8,33	0,00	0,00		8,33	0,00	0,00
					24	Ruta Nacional N°65 - Empalme Ruta Nacional N°38 -Límite Tucumán/ Catamarca - Puente sobre Calle Padilla (Concepción) - Tucumán	0	192.593	1	0	0,00	5,56	0,00	5,56	0,00	0,00		5,56	0,00	0,00
					51	Ruta Nacional N°65 - Empalme Ruta Nacional N°38 -Límite Tucumán/ Catamarca - Puente sobre Calle Padilla (Concepción) - Tucumán	0	192.593	1	0	0,00	5,56	0,00	5,56	0,00	0,00		5,56	0,00	0,00
					25	Ruta Nacional N°9 y Ruta Nacional N°38 - Arroyo Mista - San Miguel de Tucumán - Distribuidor San Cayetano - Tucumán	0	570.370	1	0	0,00	5,56	0,00	5,56	0,00	0,00		5,56	0,00	0,00
					51	Ruta Nacional N°9 y Ruta Nacional N°38 - Arroyo Mista - San Miguel de Tucumán - Distribuidor San Cayetano - Tucumán	0	570.370	1	0	0,00	5,56	0,00	5,56	0,00	0,00		5,56	0,00	0,00
					26	Ruta Nacional N° 154 - Empalme Ruta Provincial N°28 - Empalme Ruta Nacional N°22 - Km.111,00- Km. 136,48 - La Pampa	0	486.033	1	0	0,00	50,00	0,00	50,00	0,00	0,00		50,00	0,00	0,00
					51	Ruta Nacional N° 154 - Empalme Ruta Provincial N°28 - Empalme Ruta Nacional N°22 - Km.111,00- Km. 136,48 - La Pampa	0	486.033	1	0	0,00	50,00	0,00	50,00	0,00	0,00		50,00	0,00	0,00
					27	RN N°143 y RN N°151-Emp.RN N°V143 - Límite con Mendoza y Emp.RP N°14-Emp. RN N°143-Tramo:Santa Isabel-Algarrobo del Águila	0	277.133	1	0	0,00	8,33	0,00	8,33	0,00	0,00		8,33	0,00	0,00
					51	RN N°143 y RN N°151-Emp.RN N°V143 - Límite con Mendoza y Emp.RP N°14-Emp. RN N°143-Tramo:Santa Isabel-Algarrobo del Águila	0	277.133	1	0	0,00	8,33	0,00	8,33	0,00	0,00		8,33	0,00	0,00
					28	Ruta Nacional N°35 - Rotonda Norte Santa Rosa - Empalme Ruta Provincial N°10 - Acceso Norte a Santa Rosa - Km.328,78 - Km. 333,6	0	274.074	1	0	0,00	5,56	0,00	5,56	0,00	0,00		5,56	0,00	0,00
					51	Ruta Nacional N°35 - Rotonda Norte Santa Rosa - Empalme Ruta Provincial N°10 - Acceso Norte a Santa Rosa - Km.328,78 - Km. 333,6	0	274.074	1	0	0,00	5,56	0,00	5,56	0,00	0,00		5,56	0,00	0,00
					29	Ruta Nacional N°40 - San Martín de Los Andes - Junín de Los Andes - Km.2.213,28 -Km.2.221,70 - Neuquén	0	400.000	1	0	0,00	3,33	0,00	3,33	0,00	0,00		3,33	0,00	0,00
					51	Ruta Nacional N°40 - San Martín de Los Andes - Junín de Los Andes - Km.2.213,28 -Km.2.221,70 - Neuquén	0	400.000	1	0	0,00	3,33	0,00	3,33	0,00	0,00		3,33	0,00	0,00
					30	Ruta Nacional N° 40 - Lago Villarino - San Martín de Los Andes - Km. 2.206,6 - Km.2.211,0 - Neuquén	0	2.670.722	1	0	0,00	33,33	0,00	33,33	0,00	0,00		33,33	0,00	0,00
					51	Ruta Nacional N° 40 - Lago Villarino - San Martín de Los Andes - Km. 2.206,6 - Km.2.211,0 - Neuquén	0	2.670.722	1	0	0,00	33,33	0,00	33,33	0,00	0,00		33,33	0,00	0,00
					31	Ruta Nacional N°22 - Intersección Ruta Nacional N°250 -Chimpay - Km.1.050 - Río Negro	0	322.222	1	0	0,00	8,33	0,00	8,33	0,00	0,00		8,33	0,00	0,00
					51	Ruta Nacional N°22 - Intersección Ruta Nacional N°250 -Chimpay - Km.1.050 - Río Negro	0	322.222	1	0	0,00	8,33	0,00	8,33	0,00	0,00		8,33	0,00	0,00
					32	Ruta Nacional N°22 - Límite con la Provincia de La Pampa - Intersección Ruta Nacional N°250 - Intersección Ruta Nacional N°251	0	518.519	1	0	0,00	5,56	0,00	5,56	0,00	0,00		5,56	0,00	0,00
					51	Ruta Nacional N°22 - Límite con la Provincia de La Pampa - Intersección Ruta Nacional N°250 - Intersección Ruta Nacional N°251	0	518.519	1	0	0,00	5,56	0,00	5,56	0,00	0,00		5,56	0,00	0,00
					33	Ruta Nacional N° 3- Tr: Camino a Bahía San Blas - Lte Buenos Aires/Río Negro - Secc: Intersección Av. Juan de la Piedra(Km. 961)	0	388.889	1	0	0,00	8,33	0,00	8,33	0,00	0,00		8,33	0,00	0,00
					51	Ruta Nacional N° 3- Tr: Camino a Bahía San Blas - Lte Buenos Aires/Río Negro - Secc: Intersección Av. Juan de la Piedra(Km. 961)	0	388.889	1	0	0,00	8,33	0,00	8,33	0,00	0,00		8,33	0,00	0,00
					34	Ruta Nacional N° 3 - Tramo: Teniente Origone - Pedro Luro - Sección: Intersección Acceso a Pedro Luro (Km. 808)	0	388.889	1	0	0,00	8,33	0,00	8,33	0,00	0,00		8,33	0,00	0,00
					51	Ruta Nacional N° 3 - Tramo: Teniente Origone - Pedro Luro - Sección: Intersección Acceso a Pedro Luro (Km. 808)	0	388.889	1	0	0,00	8,33	0,00	8,33	0,00	0,00		8,33	0,00	0,00
					35	Ruta Nacional N° 3 - Tramo: Empalme Ruta Nacional N° 3 ζ Empalme Ruta Nacional N° 33 - Sección: Km. 695,84 - Km. 696,64	0	416.667	1	0	0,00	12,50	0,00	12,50	0,00	0,00		12,50	0,00	0,00

CUADRO C
INVERSIÓN REAL DIRECTA: PROYECTOS DE INVERSIÓN *
AL 30/09/2016

Jur	SAF	Pg	Sp	Py	Ob	Descripcion	Ejec. Financiera acum. al 2015	Crédito inicial 2016	Vigente al 30/09/2016	Devengado al 30/09/2016 (*)	Ejec. Fisica acum. al 2015	Progrmación Inicial 2016	Ejecutado al 31/03/2016	Progrmado Vig. al 30/06/2016	Ejecutado al 30/06/2016	Ejecutado 2º trim	Programado Vig. al 30/09/2016	Ejecutado 3º trim	Ejecutado acumulado 2016
					51	Ruta Nacional N° 3 - Tramo: Empalme Ruta Nacional N° 3 ζ Empalme Ruta Nacional N° 33 - Sección: Km. 695,84 - Km. 696,64	0	416.667	1	0	0,00	12,50	0,00	12,50	0,00	0,00	12,50	0,00	0,00
					36	Ruta Nacional N° 76 - Tramo: Villa Unión - Vinchina	0	711.111	1	0	0,00	33,33	0,00	33,33	0,00	0,00	33,33	0,00	0,00
					51	Ruta Nacional N° 76 - Tramo: Villa Unión - Vinchina	0	711.111	1	0	0,00	33,33	0,00	33,33	0,00	0,00	33,33	0,00	0,00
					37	Ruta Nacional N° 40 - Tramo: Cachi - Empalme Ruta Provincial N° 33 - Sección: Km. 4.500,08 - Km. 4.511,98	0	194.444	1	0	0,00	4,17	0,00	4,17	0,00	0,00	4,17	0,00	0,00
					51	Ruta Nacional N° 40 - Tramo: Cachi - Empalme Ruta Provincial N° 33 - Sección: Km. 4.500,08 - Km. 4.511,98	0	194.444	1	0	0,00	4,17	0,00	4,17	0,00	0,00	4,17	0,00	0,00
					38	Obras de Seguridad-RN 141 Tr: Lte La Rioja-Bermejo-Sec. I y RN 20-Tr: Lte San Luis-Emp.RN 141-Sec. I	0	1.393.822	1	0	0,00	50,00	0,00	50,00	0,00	0,00	50,00	0,00	0,00
					51	Obras de Seguridad-RN 141 Tr: Lte La Rioja-Bermejo-Sec. I y RN 20-Tr: Lte San Luis-Emp.RN 141-Sec. I	0	1.393.822	1	0	0,00	50,00	0,00	50,00	0,00	0,00	50,00	0,00	0,00
					39	Ruta Nacional N° 8 - Tramo: Límite Córdoba / San Luis - Intersección Ex Ruta Nacional N° 8 - Sección: Km. 693,76 - Km. 724,69	0	333.333	1	0	0,00	8,33	0,00	8,33	0,00	0,00	8,33	0,00	0,00
					51	Ruta Nacional N° 8 - Tramo: Límite Córdoba / San Luis - Intersección Ex Ruta Nacional N° 8 - Sección: Km. 693,76 - Km. 724,69	0	333.333	1	0	0,00	8,33	0,00	8,33	0,00	0,00	8,33	0,00	0,00
					40	Ruta Nacional N° 7 - Tramo: Límite Córdoba / San Luis - San Luis - Sección: Km. 653,94 - Km. 756,58	0	277.778	1	0	0,00	8,33	0,00	8,33	0,00	0,00	8,33	0,00	0,00
					51	Ruta Nacional N° 7 - Tramo: Límite Córdoba / San Luis - San Luis - Sección: Km. 653,94 - Km. 756,58	0	277.778	1	0	0,00	8,33	0,00	8,33	0,00	0,00	8,33	0,00	0,00
					41	Obra de Seguridad: Barandas Metálicas - RN 7 - Tramo: Límite Córdoba/San Luis-Límite Mendoza-Sección: Km756,58-Km865,58	0	221.389	1	0	0,00	8,33	0,00	8,33	0,00	0,00	8,33	0,00	0,00
					51	Obra de Seguridad: Barandas Metálicas - RN 7 - Tramo: Límite Córdoba/San Luis-Límite Mendoza-Sección: Km756,58-Km865,58	0	221.389	1	0	0,00	8,33	0,00	8,33	0,00	0,00	8,33	0,00	0,00
					42	Obra de Seguridad: Repavimentación Rotondas-RN 7-Tramo: Límite Córdoba/San Luis - Límite Mendoza-Sección: km653,94-km865,56	0	311.111	1	0	0,00	8,33	0,00	8,33	0,00	0,00	8,33	0,00	0,00
					51	Obra de Seguridad: Repavimentación Rotondas-RN 7-Tramo: Límite Córdoba/San Luis - Límite Mendoza-Sección: km653,94-km865,56	0	311.111	1	0	0,00	8,33	0,00	8,33	0,00	0,00	8,33	0,00	0,00
					43	Ruta Nacional N° 7 - Tramo: Alto Pencoso -Límite San Luis / Mendoza - Sección: Km. 863,59 - Km. 865,56	0	277.778	1	0	0,00	8,33	0,00	8,33	0,00	0,00	8,33	0,00	0,00
					51	Ruta Nacional N° 7 - Tramo: Alto Pencoso -Límite San Luis / Mendoza - Sección: Km. 863,59 - Km. 865,56	0	277.778	1	0	0,00	8,33	0,00	8,33	0,00	0,00	8,33	0,00	0,00
					44	Ruta Nacional N° 9 - Tramo: Arroyo Seco- Empalme Ruta Nacional N° A012; Sección: Km 268 - Camino Vecinal de Acceso a Arroyo Seco	0	267.778	1	0	0,00	8,33	0,00	8,33	0,00	0,00	8,33	0,00	0,00
					51	Ruta Nacional N° 9 - Tramo: Arroyo Seco- Empalme Ruta Nacional N° A012; Sección: Km 268 - Camino Vecinal de Acceso a Arroyo Seco	0	267.778	1	0	0,00	8,33	0,00	8,33	0,00	0,00	8,33	0,00	0,00
					45	Ruta Nacional N° 95 - Tramo: Pozo Borrado - Villa Minetti - Sección: Acceso a Villa Minetti (Km. 848,49)	0	282.389	1	0	0,00	8,33	0,00	8,33	0,00	0,00	8,33	0,00	0,00
					51	Ruta Nacional N° 95 - Tramo: Pozo Borrado - Villa Minetti - Sección: Acceso a Villa Minetti (Km. 848,49)	0	282.389	1	0	0,00	8,33	0,00	8,33	0,00	0,00	8,33	0,00	0,00
					46	RN N° 95 - Tramo: Empalme Ruta Provincial N° 17 - RN N° 98 - Sección: Interseccion con Ruta Provincial N° 2 (Km. 768,77)	0	299.000	1	0	0,00	8,33	0,00	8,33	0,00	0,00	8,33	0,00	0,00
					51	RN N° 95 - Tramo: Empalme Ruta Provincial N° 17 - RN N° 98 - Sección: Interseccion con Ruta Provincial N° 2 (Km. 768,77)	0	299.000	1	0	0,00	8,33	0,00	8,33	0,00	0,00	8,33	0,00	0,00
					47	Ruta Nacional N° 178 - Tramo: Empalme Ruta Nacional N° 9 - Las Rosas - Sección: Km. 177 - Km. 179 (Las Parejas)	0	315.611	1	0	0,00	8,33	0,00	8,33	0,00	0,00	8,33	0,00	0,00
					51	Ruta Nacional N° 178 - Tramo: Empalme Ruta Nacional N° 9 - Las Rosas - Sección: Km. 177 - Km. 179 (Las Parejas)	0	315.611	1	0	0,00	8,33	0,00	8,33	0,00	0,00	8,33	0,00	0,00
					48	Ruta Nacional N° 178 - Tramo: Empalme Ruta Nacional N° 9 - Las Rosas - Sección: Km. 201, 3 (Travesía Urbana Las Rosas)	0	288.167	1	0	0,00	8,33	0,00	8,33	0,00	0,00	8,33	0,00	0,00
					51	Ruta Nacional N° 178 - Tramo: Empalme Ruta Nacional N° 9 - Las Rosas - Sección: Km. 201, 3 (Travesía Urbana Las Rosas)	0	288.167	1	0	0,00	8,33	0,00	8,33	0,00	0,00	8,33	0,00	0,00
					49	Ruta Nacional N° 150 - Tramo: Empalme Ruta Nacional N° 40 (San Roque) - Campamento El Vivero Jachal - Sección: Km. 223 - Km. 236	0	388.889	1	0	0,00	8,33	0,00	8,33	0,00	0,00	8,33	0,00	0,00
					51	Ruta Nacional N° 150 - Tramo: Empalme Ruta Nacional N° 40 (San Roque) - Campamento El Vivero Jachal - Sección: Km. 223 - Km. 236	0	388.889	1	0	0,00	8,33	0,00	8,33	0,00	0,00	8,33	0,00	0,00
					50	Ruta Nacional N° 34 Tramo: Pinto - La Banda; Sección: km. 537 - km. 538	0	288.889	1	0	0,00	8,33	0,00	8,33	0,00	0,00	8,33	0,00	0,00
					51	Ruta Nacional N° 34 Tramo: Pinto - La Banda; Sección: km. 537 - km. 538	0	288.889	1	0	0,00	8,33	0,00	8,33	0,00	0,00	8,33	0,00	0,00
					51	Ruta Nacional N° 34 Tramo: Pinto - La Banda; Sección: km. 552 - km. 554	0	288.889	1	0	0,00	8,33	0,00	8,33	0,00	0,00	8,33	0,00	0,00

CUADRO C
INVERSIÓN REAL DIRECTA: PROYECTOS DE INVERSIÓN *
AL 30/09/2016

Jur	SAF	Pg	Sp	Py	Ob	Descripcion	Ejec. Financiera acum. al 2015	Crédito inicial 2016	Vigente al 30/09/2016	Devengado al 30/09/2016 (*)	Ejec. Fisica acum. al 2015	Progrmación Inicial 2016	Ejecutado al 31/03/2016	Progrmado Vig. al 30/06/2016	Ejecutado al 30/06/2016	Ejecutado 2º trim	Programado Vig. al 30/09/2016	Ejecutado 3º trim	Ejecutado acumulado 2016
					51	Ruta Nacional N° 34 Tramo: Pinto - La Banda; Sección: km. 552 - km. 554	0	288.889	1	0	0,00	8,33	0,00	8,33	0,00	0,00	8,33	0,00	0,00
					52	Ruta Nacional N° 34; Tramo: Pinto - La Banda; Sección: km. 580 - km. 583	0	333.333	1	0	0,00	8,33	0,00	8,33	0,00	0,00	8,33	0,00	0,00
					51	Ruta Nacional N° 34; Tramo: Pinto - La Banda; Sección: km. 580 - km. 583	0	333.333	1	0	0,00	8,33	0,00	8,33	0,00	0,00	8,33	0,00	0,00
					53	Ruta Nacional N° 64 - Tramo: Paso por Cerrillos	0	288.889	1	0	0,00	8,33	0,00	8,33	0,00	0,00	8,33	0,00	0,00
					51	Ruta Nacional N° 64 - Tramo: Paso por Cerrillos	0	288.889	1	0	0,00	8,33	0,00	8,33	0,00	0,00	8,33	0,00	0,00
					54	Ruta Nacional N° 3 - Tramo: San Sebastián - Ushuaia - Sección: Km. 2.766 - Km. 3049	0	250.000	1	0	0,00	4,17	0,00	4,17	0,00	0,00	4,17	0,00	0,00
					51	Ruta Nacional N° 3 - Tramo: San Sebastián - Ushuaia - Sección: Km. 2.766 - Km. 3049	0	250.000	1	0	0,00	4,17	0,00	4,17	0,00	0,00	4,17	0,00	0,00
					55	Ruta Nacional N° 3 - Tramo: Comodoro Rivadavia - Empalme Ruta Nacional N° 26 - Sección: Km. 1.837 - Km. 1.841	0	938.889	1	0	0,00	16,67	0,00	16,67	0,00	0,00	16,67	0,00	0,00
					51	Ruta Nacional N° 3 - Tramo: Comodoro Rivadavia - Empalme Ruta Nacional N° 26 - Sección: Km. 1.837 - Km. 1.841	0	938.889	1	0	0,00	16,67	0,00	16,67	0,00	0,00	16,67	0,00	0,00
					56	Obra de Seguridad: Puente y Rotonda-RN 3 - Tramo: Acceso RP 1 - Comodoro Rivadavia-Sec: Intersección Av. Quintana-Km 1.828	0	967.778	1	0	0,00	8,33	0,00	8,33	0,00	0,00	8,33	0,00	0,00
					51	Obra de Seguridad: Puente y Rotonda-RN 3 - Tramo: Acceso RP 1 - Comodoro Rivadavia-Sec: Intersección Av. Quintana-Km 1.828	0	967.778	1	0	0,00	8,33	0,00	8,33	0,00	0,00	8,33	0,00	0,00
					57	Ruta Nacional N° 237 - Tramo: Travesía Urbana de Piedra del Águila - Sección: Km. 1.444 - Km. 1.448	0	663.920	1	0	0,00	20,00	0,00	20,00	0,00	0,00	20,00	0,00	0,00
					51	Ruta Nacional N° 237 - Tramo: Travesía Urbana de Piedra del Águila - Sección: Km. 1.444 - Km. 1.448	0	663.920	1	0	0,00	20,00	0,00	20,00	0,00	0,00	20,00	0,00	0,00
					58	Ruta Nacional N° 40 - Tramo: Empalme Ruta Provincial N° 29 - Empalme Ruta Provincial N° 2 - Sección: Km. 2.622,00 - Km. 2.630,38	0	301.567	1	0	0,00	8,33	0,00	8,33	0,00	0,00	8,33	0,00	0,00
					51	Ruta Nacional N° 40 - Tramo: Empalme Ruta Provincial N° 29 - Empalme Ruta Provincial N° 2 - Sección: Km. 2.622,00 - Km. 2.630,38	0	301.567	1	0	0,00	8,33	0,00	8,33	0,00	0,00	8,33	0,00	0,00
					59	Ruta Nacional N° 12 - Tramo: Crespo - Paraná	0	666.667	1	0	0,00	4,17	0,00	4,17	0,00	0,00	4,17	0,00	0,00
					51	Ruta Nacional N° 12 - Tramo: Crespo - Paraná	0	666.667	1	0	0,00	4,17	0,00	4,17	0,00	0,00	4,17	0,00	0,00
					60	Ruta Nacional N° 11, 16, 89 y 95; Tramos: Varios; Secciones: Varias	0	583.333	1	0	0,00	12,50	0,00	12,50	0,00	0,00	12,50	0,00	0,00
					51	Ruta Nacional N° 11, 16, 89 y 95; Tramos: Varios; Secciones: Varias	0	583.333	1	0	0,00	12,50	0,00	12,50	0,00	0,00	12,50	0,00	0,00
					61	Ruta Nacional N° 16; Tramo: Acceso Antequeras - Empalme Ruta Nacional N° 11; Sección: Km. 5,5 - Km. 17,5	0	555.556	1	0	0,00	8,33	0,00	8,33	0,00	0,00	8,33	0,00	0,00
					51	Ruta Nacional N° 16; Tramo: Acceso Antequeras - Empalme Ruta Nacional N° 11; Sección: Km. 5,5 - Km. 17,5	0	555.556	1	0	0,00	8,33	0,00	8,33	0,00	0,00	8,33	0,00	0,00
					62	RN N° 14 / 121; Tramo: Arroyo Cambay-Emp.RP 40 /Emp.RN14-Pte de la Integración; Sec.: km. 680,74 - 708,50 / km. 0,00 - km. 7,64	0	466.667	1	0	0,00	12,50	0,00	12,50	0,00	0,00	12,50	0,00	0,00
					51	RN N° 14 / 121; Tramo: Arroyo Cambay-Emp.RP 40 /Emp.RN14-Pte de la Integración; Sec.: km. 680,74 - 708,50 / km. 0,00 - km. 7,64	0	466.667	1	0	0,00	12,50	0,00	12,50	0,00	0,00	12,50	0,00	0,00
					63	Ruta Nacional N° 12; Tramo: Arroyo las Tunas - Empalme Ruta Nacional N° 18; Sección: km. 462,49 - km. 466,19	0	500.000	1	0	0,00	8,33	0,00	8,33	0,00	0,00	8,33	0,00	0,00
					51	Ruta Nacional N° 12; Tramo: Arroyo las Tunas - Empalme Ruta Nacional N° 18; Sección: km. 462,49 - km. 466,19	0	500.000	1	0	0,00	8,33	0,00	8,33	0,00	0,00	8,33	0,00	0,00
					64	Ruta Nacional N° 9; Tramo: El Carmen - San Salvador de Jujuy; Sección: km. 1681	0	346.667	1	0	0,00	7,14	0,00	7,14	0,00	0,00	7,14	0,00	0,00
					51	Ruta Nacional N° 9; Tramo: El Carmen - San Salvador de Jujuy; Sección: km. 1681	0	346.667	1	0	0,00	7,14	0,00	7,14	0,00	0,00	7,14	0,00	0,00
					65	Ruta Nacional N° 7; Tramo: San Martin - Mendoza; Sección: km. 998,68 - km. 1015,57	0	500.000	1	0	0,00	8,33	0,00	8,33	0,00	0,00	8,33	0,00	0,00
					51	Ruta Nacional N° 7; Tramo: San Martin - Mendoza; Sección: km. 998,68 - km. 1015,57	0	500.000	1	0	0,00	8,33	0,00	8,33	0,00	0,00	8,33	0,00	0,00
					66	Ruta Nacional N° 40; Tramo: Zapala - Las Lajas; Sección: km. 2436,44 - km. 2482,21	0	555.556	1	0	0,00	16,67	0,00	16,67	0,00	0,00	16,67	0,00	0,00
					51	Ruta Nacional N° 40; Tramo: Zapala - Las Lajas; Sección: km. 2436,44 - km. 2482,21	0	555.556	1	0	0,00	16,67	0,00	16,67	0,00	0,00	16,67	0,00	0,00
					67	Ruta Nacional N° 51; Tramo: El Aybal - Campo Quijano	0	248.050	1	0	0,00	4,17	0,00	4,17	0,00	0,00	4,17	0,00	0,00
					51	Ruta Nacional N° 51; Tramo: El Aybal - Campo Quijano	0	248.050	1	0	0,00	4,17	0,00	4,17	0,00	0,00	4,17	0,00	0,00
					68	Ruta Nacional N° 40; Tramo: Villa Media Agua (km. 3411) - Calle 8 (km. 3452); Sección: Calle 14 - Calle 8	0	909.067	1	0	0,00	16,67	0,00	16,67	0,00	0,00	16,67	0,00	0,00
					51	Ruta Nacional N° 40; Tramo: Villa Media Agua (km. 3411) - Calle 8 (km. 3452); Sección: Calle 14 - Calle 8	0	909.067	1	0	0,00	16,67	0,00	16,67	0,00	0,00	16,67	0,00	0,00
					69	RN N°40 Tr.V. Media Agua (km3411)-Calle 8 (km3452); Sec.: B° Municipal El Cerrillo-Calle 18/Boulevard Carpintería-Barrio Chubut	0	763.644	1	0	0,00	16,67	0,00	16,67	0,00	0,00	16,67	0,00	0,00

CUADRO C
INVERSIÓN REAL DIRECTA: PROYECTOS DE INVERSIÓN *
AL 30/09/2016

Jur	SAF	Pg	Sp	Py	Ob	Descripcion	Ejec. Financiera acum. al 2015	Crédito inicial 2016	Vigente al 30/09/2016	Devengado al 30/09/2016 (*)	Ejec. Fisica acum. al 2015	Progr. mación Inicial 2016	Ejecu. tado al 31/03/2016	Progra. mado Vig. al 30/06/2016	Ejecu. tado al 30/06/2016	Ejecu. tado 2º trim	Programado Vig. al 30/09/2016	Ejecutado 3º trim	Ejecutado acumulado 2016
					51	RN N°40 Tr:V. Media Agua (km3411)-Calle 8 (km3452); Sec.: B° Municipal El Cerrillo-Calle 18/Boulevard Carpintería-Barrio Chubut	0	763.644	1	0	0,00	16,67	0,00	16,67	0,00	0,00	16,67	0,00	0,00
					70	Ruta Nacional N° 7; Tramo: Villa Mercedes - Granville; Sección: Intersección con Ruta Nacional N° 8 (km. 692,08)	0	333.333	1	0	0,00	8,33	0,00	8,33	0,00	0,00	8,33	0,00	0,00
					51	Ruta Nacional N° 7; Tramo: Villa Mercedes - Granville; Sección: Intersección con Ruta Nacional N° 8 (km. 692,08)	0	333.333	1	0	0,00	8,33	0,00	8,33	0,00	0,00	8,33	0,00	0,00
					71	Ruta Nacional N° 7; Tramo: Límite Córdoba/San Luis - Villa Mercedes; Sección: Intersección con Ruta Provincial N° 14 (km 660,62)	0	333.333	1	0	0,00	8,33	0,00	8,33	0,00	0,00	8,33	0,00	0,00
					51	Ruta Nacional N° 7; Tramo: Límite Córdoba/San Luis - Villa Mercedes; Sección: Intersección con Ruta Provincial N° 14 (km 660,62)	0	333.333	1	0	0,00	8,33	0,00	8,33	0,00	0,00	8,33	0,00	0,00
					72	Ruta Nacional N° 34; Tramo: Pinto - La Banda; Sección: km. 681 - km. 685	0	333.333	1	0	0,00	8,33	0,00	8,33	0,00	0,00	8,33	0,00	0,00
					51	Ruta Nacional N° 34; Tramo: Pinto - La Banda; Sección: km. 681 - km. 685	0	333.333	1	0	0,00	8,33	0,00	8,33	0,00	0,00	8,33	0,00	0,00
					73	Ruta Nacional N° 3; Tramo: La Herradura - Ushuaia ; Sección: km. 3006 - km. 3009	0	490.741	1	0	0,00	5,56	0,00	5,56	0,00	0,00	5,56	0,00	0,00
					51	Ruta Nacional N° 3; Tramo: La Herradura - Ushuaia ; Sección: km. 3006 - km. 3009	0	490.741	1	0	0,00	5,56	0,00	5,56	0,00	0,00	5,56	0,00	0,00
					74	Ruta Nacional N° 3; Tramo: Tolhuin - Ushuaia ; Sección: km. 2949,94 - km. 3049,52	0	272.222	1	0	0,00	8,33	0,00	8,33	0,00	0,00	8,33	0,00	0,00
					51	Ruta Nacional N° 3; Tramo: Tolhuin - Ushuaia ; Sección: km. 2949,94 - km. 3049,52	0	272.222	1	0	0,00	8,33	0,00	8,33	0,00	0,00	8,33	0,00	0,00
22					2	Construcciones Pasos Fronterizos y Corredores de Integración (Préstamo BID N° 1294)													
					3	Ruta 40 Río Mayo - Límite con Santa Cruz	359.023.754	23.722.000	51.839.200	43.593.368	93,67	6,33	0,61	6,33	2,33	1,72	6,33	0,00	2,33
					51	Ruta 40 Río Mayo - Límite con Santa Cruz	359.023.754	23.722.000	51.839.200	43.593.368	93,67	6,33	0,61	6,33	2,33	1,72	6,33	0,00	2,33
					6	Límite con Chaco - El Caburé Sección II	69.541.435	1.000	1	0	100,00	0,00	0,00	0,00	0,00	0,00	0,00	0,00	0,00
					51	Límite con Chaco - El Caburé Sección II	69.541.435	1.000	1	0	100,00	0,00	0,00	0,00	0,00	0,00	0,00	0,00	0,00
					18	CI - Empalme Ruta 3 - Límite con Chile	29.360.369	25.712.160	19.536.181	15.015.718	40,92	59,08	0,17	59,08	0,99	0,82	59,08	0,00	0,99
					51	CI - Empalme Ruta 3 - Límite con Chile	29.360.369	25.712.160	19.536.181	15.015.718	40,92	59,08	0,17	59,08	0,99	0,82	59,08	0,00	0,99
					23	Ruta Naiconal N° 16 - Límite con Chaco - El Caburé Sección II - Los Pirpintos - El Caburé	63.843.473	240.000	1	0	100,00	0,00	0,00	0,00	0,00	0,00	0,00	0,00	0,00
					51	Ruta Naiconal N° 16 - Límite con Chaco - El Caburé Sección II - Los Pirpintos - El Caburé	63.843.473	240.000	1	0	100,00	0,00	0,00	0,00	0,00	0,00	0,00	0,00	0,00
					34	Ruta 158 Villa María - Río Cuarto	249.362.997	1.000	1	0	100,00	0,00	0,00	0,00	0,00	0,00	0,00	0,00	0,00
					51	Ruta 158 Villa María - Río Cuarto	249.362.997	1.000	1	0	100,00	0,00	0,00	0,00	0,00	0,00	0,00	0,00	0,00
					35	Chucul - Río Cuarto	41.912.555	285.000	1	0	100,00	0,00	0,00	0,00	0,00	0,00	0,00	0,00	0,00
					51	Chucul - Río Cuarto	41.912.555	285.000	1	0	100,00	0,00	0,00	0,00	0,00	0,00	0,00	0,00	0,00
					41	Mosconi - Tartagal (Avenida Urbana)	0	166.667	1	0	0,00	4,17	0,00	4,17	0,00	0,00	4,17	0,00	0,00
					51	Mosconi - Tartagal (Avenida Urbana)	0	166.667	1	0	0,00	4,17	0,00	4,17	0,00	0,00	4,17	0,00	0,00
					46	Potreros - Límite con Chile	0	555.556	1	0	0,00	2,78	0,00	2,78	0,00	0,00	2,78	0,00	0,00
					51	Potreros - Límite con Chile	0	555.556	1	0	0,00	2,78	0,00	2,78	0,00	0,00	2,78	0,00	0,00
					48	KM 351 - KM 370 Límite con Chile	0	505.511	1	0	0,00	5,56	0,00	5,56	0,00	0,00	5,56	0,00	0,00
					51	KM 351 - KM 370 Límite con Chile	0	505.511	1	0	0,00	5,56	0,00	5,56	0,00	0,00	5,56	0,00	0,00
					50	Muyano - San Antonio de los Cobres	93.991.094	24.067.304	57.937.852	33.270.606	72,85	5,43	0,00	5,43	7,28	7,28	5,43	5,84	13,12
					51	Muyano - San Antonio de los Cobres	93.991.094	24.067.304	57.937.852	33.270.606	72,85	5,43	0,00	5,43	7,28	7,28	5,43	5,84	13,12
					52	Malargüe - Límite con Neuquén KM 350 - KM 370/389/395	272.278.242	7.068.000	2.202.106	0	100,00	0,00	0,00	0,00	0,00	0,00	0,00	0,00	0,00
					51	Malargüe - Límite con Neuquén KM 350 - KM 370/389/395	272.278.242	7.068.000	2.202.106	0	100,00	0,00	0,00	0,00	0,00	0,00	0,00	0,00	0,00
					53	Gualedaychú Paso de los Libres	5.511.433.467	28.609.333	42.092.557	9.476.749	99,11	0,04	0,00	0,04	0,02	0,02	0,04	0,02	0,04
					51	Ruta 14 - Int. RP 20 - Intersección Ruta Provincial N° 16 - Intersección Ruta Provincial N° 20	87.116.886	388.000	15.019.612	0	100,00	0,00	0,00	0,00	0,00	0,00	0,00	0,00	0,00
					52	Ruta 14 - Int. RP 20 - Empalme RP J (Colonia Elía)	199.820.842	1.000	0	0	100,00	0,00	0,00	0,00	0,00	0,00	0,00	0,00	0,00
					53	Ruta 14 - Empalme RP J (Colonia Elía) - Arroyo Colman	404.432.000	1.000	76.713	0	100,00	0,00	0,00	0,00	0,00	0,00	0,00	0,00	0,00
					54	Ruta 14 - Arroyo Colman - Empalme RP 29	434.148.986	1.000	0	0	100,00	0,00	0,00	0,00	0,00	0,00	0,00	0,00	0,00
					55	Ruta 14 - Empalme RP 29 - Ubajay	543.434.758	1.000	16.217.905	0	100,00	0,00	0,00	0,00	0,00	0,00	0,00	0,00	0,00
					56	Ruta 14 - Ubajay - Empalme RN 18	434.403.362	14.943.000	5.224.305	0	100,00	0,00	0,00	0,00	0,00	0,00	0,00	0,00	0,00
					57	Ruta 14 - Empalme RN 18 - Arroyo Ayuí Grande	493.331.426	1.000	1.695.402	0	100,00	0,00	0,00	0,00	0,00	0,00	0,00	0,00	0,00
					58	Ruta 14 - Arroyo Ayuí Grande - Arroyo Mandisoví Grande	349.410.216	1.000	27.756	0	100,00	0,00	0,00	0,00	0,00	0,00	0,00	0,00	0,00
					59	Ruta 14 - Arroyo Mandisoví Grande - Río Mocoretá	527.067.442	1.000	1.163.102	2.890.197	100,00	0,00	0,00	0,00	0,00	0,00	0,00	0,00	0,00
					60	Ruta 14 - Río Mocoretá - Arroyo Curupicay	390.527.146	2.058.000	1.117.207	2.556.259	100,00	0,00	0,00	0,00	0,00	0,00	0,00	0,00	0,00
					61	Ruta 14 - Arroyo Curupicay - Empalme RN 127	397.735.308	1.703.000	442.550	2.038.633	100,00	0,00	0,00	0,00	0,00	0,00	0,00	0,00	0,00
					62	Ruta 14 - Empalme RN 127 - Establecimiento San Agustín	462.712.353	4.742.000	0	1.991.660	100,00	0,00	0,00	0,00	0,00	0,00	0,00	0,00	0,00
					63	Ruta 14 - Establecimiento San Agustín - Empalme RP 126	386.127.142	44.000	840.430	0	100,00	0,00	0,00	0,00	0,00	0,00	0,00	0,00	0,00
					64	Ruta 14 - Empalme RP 126 - Empalme RN 117	279.235.000	1.000	0	0	100,00	0,00	0,00	0,00	0,00	0,00	0,00	0,00	0,00
					65	Ruta 117 - Empalme RN 14 - Av. Belgrano Acc. Aeropuerto	121.930.600	4.390.000	267.574	0	100,00	0,00	0,00	0,00	0,00	0,00	0,00	0,00	0,00
					66	Ruta Nacional N° 117 - Paso de los Libres - Nuevos Accesos al Centro de Frontera - Acceso a Paso de los Libres	0	333.333	1	0	0,00	2,78	0,00	2,78	0,00	0,00	2,78	0,00	0,00
					54	Ruta 9 - Cincual. Acceso Los Alisos - Provincia Jujuy	0	277.778	1	0	0,00	8,33	0,00	8,33	0,00	0,00	8,33	0,00	0,00
					51	Ruta 9 - Cincual. Acceso Los Alisos - Provincia Jujuy	0	277.778	1	0	0,00	8,33	0,00	8,33	0,00	0,00	8,33	0,00	0,00

CUADRO C
INVERSIÓN REAL DIRECTA: PROYECTOS DE INVERSIÓN *
AL 30/09/2016

Jur	SAF	Pg	Sp	Py	Ob	Descripcion	Ejec. Financiera acum. al 2015	Crédito inicial 2016	Vigente al 30/09/2016	Devengado al 30/09/2016 (*)	Ejec. Fisica acum. al 2015	Progra mación Inicial 2016	Ejecu tado al 31/03/ 2016	Progra mado Vig. al 30/06/2 016	Ejecu tado al 30/06/ 2016	Ejecu tado 2º trim	Programado Vig. al 30/09/2016	Ejecutado 3º trim	Ejecutado acumulado 2016
		3				Obras por Convenio con Provincias													
			1			Obras Menores con Provincias y Municipios (3)	6.769.695	16.501.000	87.731.350	7.485.330	0,00	100,00	25,00	100,00	50,00	25,00	100,00	25,00	75,00
			51			Obras Menores con Provincias y Municipios (3)	6.769.695	16.501.000	87.731.350	7.485.330	0,00	100,00	25,00	100,00	50,00	25,00	100,00	25,00	75,00
			2			R N°76 Vinchina - Alto Jague	65.333.537	1.462.222	306.740	0	42,44	6,40	2,47	6,40	2,47	0,00	6,40	0,00	2,47
			51			R N°76 Vinchina - Alto Jague	65.333.537	1.462.222	306.740	0	42,44	6,40	2,47	6,40	2,47	0,00	6,40	0,00	2,47
			7			Conexión Vial La Rioja - Chilecito Sección II	6.928.096	207.000	1	0	0,00	0,00	0,00	0,00	0,00	0,00	0,00	0,00	0,00
			51			Conexión Vial La Rioja - Chilecito Sección II	6.928.096	207.000	1	0	100,00	0,00	0,00	0,00	0,00	0,00	0,00	0,00	0,00
			11			Ruta Provincial N°19 - Repavimentación Wanda - Deseado	47.058.809	1.000	4.698.515	0	100,00	0,00	0,00	0,00	0,00	0,00	0,00	0,00	0,00
			51			Ruta Provincial N°19 - Repavimentación Wanda - Deseado	47.058.809	1.000	4.698.515	0	100,00	0,00	0,00	0,00	0,00	0,00	0,00	0,00	0,00
			12			Ruta Nacional N° 76 - Vinchina - Pircas Negras - Alto Jagué - Punta del Agua	23.030.499	1.315.000	1	0	100,00	0,00	0,00	0,00	0,00	0,00	0,00	0,00	0,00
			51			Ruta Nacional N° 76 - Vinchina - Pircas Negras - Alto Jagué - Punta del Agua	23.030.499	1.315.000	1	0	100,00	0,00	0,00	0,00	0,00	0,00	0,00	0,00	0,00
			19			R 3 - Planta LU12-Calle Italia - Autovía	116.516.338	1.000	1	0	100,00	0,00	0,00	0,00	0,00	0,00	0,00	0,00	0,00
			51			R 3 - Planta LU12-Calle Italia - Autovía	116.516.338	1.000	1	0	100,00	0,00	0,00	0,00	0,00	0,00	0,00	0,00	0,00
			23			Ruta Nacional N° 9 - Tramo III Acceso al Parque Industrial	10.842.446	639.000	1	0	100,00	0,00	0,00	0,00	0,00	0,00	0,00	0,00	0,00
			51			Ruta Nacional N° 9 - Tramo III Acceso al Parque Industrial	10.842.446	639.000	1	0	100,00	0,00	0,00	0,00	0,00	0,00	0,00	0,00	0,00
			25			Ruta N° 95 - Empalme Ruta Provincial N° 286 - Limite con Chaco Sección I Km. 862,31 - 912,02 - Santa Fe	108.482.874	873.000	1	0	100,00	0,00	0,00	0,00	0,00	0,00	0,00	0,00	0,00
			51			Ruta N° 95 - Empalme Ruta Provincial N° 286 - Limite con Chaco Sección I Km. 862,31 - 912,02 - Santa Fe	108.482.874	873.000	1	0	100,00	0,00	0,00	0,00	0,00	0,00	0,00	0,00	0,00
			26			Ruta Nacional N° 95 - Empalme Ruta Provincial N° 286 - Limite con Chaco Sección II Km. 912,02 - 941,20 - Santa Fe	58.403.404	235.000	916.516	0	100,00	0,00	0,00	0,00	0,00	0,00	0,00	0,00	0,00
			51			Ruta Nacional N° 95 - Empalme Ruta Provincial N° 286 - Limite con Chaco Sección II Km. 912,02 - 941,20 - Santa Fe	58.403.404	235.000	916.516	0	100,00	0,00	0,00	0,00	0,00	0,00	0,00	0,00	0,00
			27			R 8 Losa s/ Ex Vías FCGBM - Emp Av. Belgrano	236.827.516	16.173.190	25.519.864	16.711.984	51,36	6,83	0,35	6,83	0,81	0,46	6,83	0,00	0,81
			51			R 8 Losa s/ Ex Vías FCGBM - Emp Av. Belgrano	236.827.516	16.173.190	25.519.864	16.711.984	51,36	6,83	0,35	6,83	0,81	0,46	6,83	0,00	0,81
			52			RN A008 AV CIRCUNV DE ROSARIO KM 20,846-KM29.00	0	476.190	0	0	0,00	4,17	0,00	4,17	0,00	0,00	4,17	0,00	0,00
			86			Valcheta - Pilcaniyeu	1.115.564.907	310.110.116	557.831.212	405.206.232	88,32	6,17	0,67	6,17	0,95	0,28	6,17	0,21	1,16
			55			Ruta 23 Talcahuala - Sierra Colorada	29.792.027	425.000	252.852.839	0	100,00	0,00	0,00	0,00	0,00	0,00	0,00	0,00	0,00
			56			R 23 - Sierra Colorada - Los Menucos - Km.226-269	87.288.926	1.000	1.000	0	100,00	0,00	0,00	0,00	0,00	0,00	0,00	0,00	0,00
			58			R.23 - Mquinchao - Jacobacci - Km.340-410	204.164.232	1.000	1.000	0	100,00	0,00	0,00	0,00	0,00	0,00	0,00	0,00	0,00
			59			R 23 - Jacobacci - Pilcaniyeu Viejo - Km.410-537	149.619.211	130.835.027	91.758.269	33.304.354	35,37	7,18	1,28	7,18	2,13	0,85	7,18	1,33	3,46
			60			Ruta Nacional N° 23, Tramo Comallo - Pilcaniyeu Viejo	168.695.304	77.948.400	80.405.140	147.331.318	60,65	39,35	3,72	39,35	6,02	2,30	39,35	0,50	6,52
			61			Ruta Nacional N° 23, Tramo Clemente Onelli - Comallo	213.574.134	58.276.800	66.616.369	89.784.303	68,00	32,00	3,31	32,00	4,30	0,99	32,00	1,33	5,63
			62			Ruta Nacional N° 23 Comallo - Pilcaniyeu Viejo	262.431.073	42.622.889	66.196.595	134.786.257	76,76	23,24	2,38	23,24	2,55	0,17	23,24	0,03	2,58
			87			Ruta Nacional N° 242 - Aduana - Limite con Chile	41.704.406	2.344.000	5.202.703	2.888.007	100,00	0,00	0,00	0,00	0,00	0,00	0,00	0,00	0,00
			51			Aduana - Limite con Chile	41.704.406	2.344.000	5.202.703	2.888.007	100,00	0,00	0,00	0,00	0,00	0,00	0,00	0,00	0,00
			88			Rutas Nacionales N°3-281 Caleta Olivia-Gran Bajo San Julián-Pto. Deseado-Emp.Ruta Nacional N°3	296.834.000	7.525.000	1	0	100,00	0,00	0,00	0,00	0,00	0,00	0,00	0,00	
			51			R3-281-Caleta Olivia-Gran Bajo S.Julián-Pto.Deseado-Emp.R.3	231.983.000	931.000	0	0	100,00	0,00	0,00	0,00	0,00	0,00	0,00	0,00	0,00
			52			Ruta Nacional N° 281 - Empalme Ruta Nacional N° 3 - Puerto	64.851.000	6.594.000	1	0	100,00	0,00	0,00	0,00	0,00	0,00	0,00	0,00	0,00
			89			Ruta Nacional N° 149 Las Flores - Iglesias	0	1.000	34.870.453	10.775.382	36,58	7,05	0,00	7,05	0,00	0,00	7,05	0,00	0,00
			51			Ruta Nacional N° 149 Las Flores - Iglesias	0	1.000	34.870.453	10.775.382	36,58	7,05	0,00	7,05	0,00	0,00	7,05	0,00	0,00
		4				Mejoramiento y Reposición de Rutas													
			1			Rehabilitaciones Menores (3)	146.372.855	58.469.000	70.374.279	45.542.547	0,00	100,00	25,00	100,00	50,00	25,00	100,00	25,00	75,00
			51			Rehabilitaciones Menores (3)	146.372.855	58.469.000	70.374.279	45.542.547	0,00	100,00	25,00	100,00	50,00	25,00	100,00	25,00	75,00
			5			San Roque-Huaco	324.771.796	2.666.000	1	0	100,00	0,00	0,00	0,00	0,00	0,00	0,00	0,00	0,00
			51			San Roque-Huaco	324.771.796	2.666.000	1	0	100,00	0,00	0,00	0,00	0,00	0,00	0,00	0,00	0,00
			23			Ruta Nacional N° 234 San Martín de los Andes - Empalme Ruta Nacional N° 231	144.740	48.000	1	0	100,00	0,00	0,00	0,00	0,00	0,00	0,00	0,00	0,00
			51			Ruta Nacional N° 234 San Martín de los Andes - Empalme Ruta Nacional N° 231	144.740	48.000	1	0	100,00	0,00	0,00	0,00	0,00	0,00	0,00	0,00	0,00
			25			La Matanza	288.483.551	429.000	1.369.394	0	100,00	0,00	0,00	0,00	0,00	0,00	0,00	0,00	0,00
			52			La Matanza Sección II KM 29,2-Km.37,86	288.483.551	429.000	1.369.394	0	100,00	0,00	0,00	0,00	0,00	0,00	0,00	0,00	0,00
			29			Ruta Nacional N° 3 - Comodoro Rivadavia - Rada Tilly - Km. 1886	37.446.589	472.000	471.810	471.809	100,00	0,00	0,00	0,00	0,00	0,00	0,00	0,00	0,00
			51			Ruta Nacional N° 3 - Comodoro Rivadavia - Rada Tilly - Km. 1886	37.446.589	472.000	471.810	471.809	100,00	0,00	0,00	0,00	0,00	0,00	0,00	0,00	0,00
			30			Acceso a Rada Tilly - Caleta Olivia - Secc. I	224.655.782	124.752.960	1	0	39,07	6,77	0,00	6,77	0,00	0,00	6,77	0,00	0,00
			51			Acceso a Rada Tilly - Caleta Olivia - Secc. I	224.655.782	124.752.960	1	0	39,07	6,77	0,00	6,77	0,00	0,00	6,77	0,00	0,00
			31			Acceso a Rada Tilly - Caleta Olivia - Secc. II	298.348.230	135.436.608	1	0	33,51	7,39	0,00	7,39	0,00	0,00	7,39	0,00	0,00
			51			Acceso a Rada Tilly - Caleta Olivia - Secc. II	298.348.230	135.436.608	1	0	33,51	7,39	0,00	7,39	0,00	0,00	7,39	0,00	0,00
			39			Río Marapa - Principio de Autopista Secc III	260.563.036	1.000	1	0	100,00	0,00	0,00	0,00	0,00	0,00	0,00	0,00	0,00
			51			Río Marapa - Principio de Autopista III	260.563.036	1.000	1	0	100,00	0,00	0,00	0,00	0,00	0,00	0,00	0,00	0,00
			41			Variante Paso por Villa María	7.621.867	114.075.012	4.749.692	4.749.690	0,00	50,00	0,00	50,00	0,00	0,00	50,00	0,00	0,00
			51			Variante Paso por Villa María	7.621.867	114.075.012	4.749.692	4.749.690	0,00	50,00	0,00	50,00	0,00	0,00	50,00	0,00	0,00
			42			RN N°40S-Limite con Chubut Perito Moreno	176.177.003	382.000	1	0	100,00	0,00	0,00	0,00	0,00	0,00	0,00	0,00	0,00
			51			RN N°40S-Limite con Chubut Perito Moreno	176.177.003	382.000	1	0	100,00	0,00	0,00	0,00	0,00	0,00	0,00	0,00	0,00
			45			Ruta Nacional N° 7 - San Martín - Mendoza - Acceso Este a Ciudad de Mendoza	13.778.161	21.000	65.297	0	100,00</								

CUADRO C
INVERSIÓN REAL DIRECTA: PROYECTOS DE INVERSIÓN *
AL 30/09/2016

Jur	SAF	Pg	Sp	Py	Ob	Descripcion	Ejec. Financiera acum. al 2015	Crédito inicial 2016	Vigente al 30/09/2016	Devengado al 30/09/2016 (*)	Ejec. Fisica acum. al 2015	Progración Inicial 2016	Ejecutado al 31/03/2016	Programado Vig. al 30/06/2016	Ejecutado al 30/06/2016	Ejecutado 2º trim	Programado Vig. al 30/09/2016	Ejecutado 3º trim	Ejecutado acumulado 2016	
					54	Bajo Caracoles-Tres Lagos - Acc Pte.s/Río Chico -Gdor. Gregores	411.524.822	1.000	931.276	9.019.743	100,00	0,00	0,00	0,00	0,00	0,00	0,00	0,00	0,00	0,00
					55	Bajo Caracoles-Tres Lagos -Gdor.Gregores-Lago Cardiel	315.240.622	1.000	4.666.667	15.931.034	97,08	2,92	0,00	2,92	0,00	0,00	0,00	2,92	0,00	0,00
					56	Bajo Caracoles-Tres Lagos - Lago Cardiel -Tres Lagos	342.046.195	140.164.000	24.903.778	0	45,73	27,14	0,00	27,14	0,00	0,00	0,00	27,14	0,00	0,00
					57	Ruta Nacional Nº 40, Tramp Lago Cardiel - Tres Lagos, Secci	317.889.000	1.000	1.000	0	100,00	0,00	0,00	0,00	0,00	0,00	0,00	0,00	0,00	0,00
				97	RP Nº12-Empalme RP Nº25-Pico Truncado	328.387.000	5.744.000	132.678	0	100,00	0,00	0,00	0,00	0,00	0,00	0,00	0,00	0,00	0,00	0,00
					51	RP Nº12-Empalme RP Nº25-Pico Truncado Km 245-Pico Truncado	219.579.000	1.000	92.648	0	100,00	0,00	0,00	0,00	0,00	0,00	0,00	0,00	0,00	0,00
					52	Ruta Provincial Nº 12 - Empalme Ruta Provincial Nº 25 - Pico Truncado - Gobernador Moyano Provincia de Santa Cruz	108.808.000	5.743.000	40.030	0	100,00	0,00	0,00	0,00	0,00	0,00	0,00	0,00	0,00	0,00
					98	RN Nº40 S- 28 Noviembre-Rospentek	44.166.711	17.982.000	1	0	82,01	4,50	0,00	4,50	0,00	0,00	0,00	4,50	0,00	0,00
					51	RN Nº40 S- 28 Noviembre-Rospentek	44.166.711	17.982.000	1	0	82,01	4,50	0,00	4,50	0,00	0,00	0,00	4,50	0,00	0,00
					99	RN Nº40S-Tres Lagos-Empalme RP Nº11	84.016.303	1.000	8.198.093	0	100,00	0,00	0,00	0,00	0,00	0,00	0,00	0,00	0,00	0,00
					51	RN Nº40S-Tres Lagos-Empalme RP Nº11	84.016.303	1.000	8.198.093	0	100,00	0,00	0,00	0,00	0,00	0,00	0,00	0,00	0,00	0,00
				5		Obras por Concesión sin Peaje (COT)														
					1	Ruta 11 - A° 11 Corredor 28 Resistencia - Limite con Paragua	392.725.855	4.584.571	92.809.328	43.983.050	89,66	9,54	0,01	9,54	0,01	0,00	0,00	9,54	0,02	0,03
					51	Ruta 11 - A° 11 Corredor 28 Resistencia - Limite con Paragua	392.725.855	4.584.571	92.809.328	43.983.050	89,66	9,54	0,01	9,54	0,01	0,00	0,00	9,54	0,02	0,03
					2	COT 31 Ruta 33 Bahía Blanca - Empalme Ruta Nacional 5	292.117.119	1.000	1	0	100,00	0,00	0,00	0,00	0,00	0,00	0,00	0,00	0,00	0,00
					51	COT 31 Ruta 33 Bahía Blanca - Empalme Ruta Nacional 5	292.117.119	1.000	1	0	100,00	0,00	0,00	0,00	0,00	0,00	0,00	0,00	0,00	0,00
				6		Mejoramiento y Reconstrucción en Puentes														
					3	Ruta Nacional Nº 12 - Esquina - Goya - Puente sobre 1º Aliviador Río Corrientes	0	10.288.941	1	0	0,00	5,76	0,00	5,76	0,00	0,00	0,00	5,76	0,00	0,00
					51	Ruta Nacional Nº 12 - Esquina - Goya - Puente sobre 1º Aliviador Río Corrientes	0	10.288.941	1	0	0,00	5,76	0,00	5,76	0,00	0,00	0,00	5,76	0,00	0,00
					4	Ruta Nacional Nº 12 - Goya - San Roque (Puente obre Río Batelito) - Progresiva 735,68	1.479.795	10.051.875	9.602.145	7.014.819	15,88	84,12	8,72	84,12	15,80	7,08	0,00	84,12	8,97	24,77
					51	Ruta Nacional Nº 12 - Goya - San Roque (Puente obre Río Batelito) - Progresiva 735,68	1.479.795	10.051.875	9.602.145	7.014.819	15,88	84,12	8,72	84,12	15,80	7,08	0,00	84,12	8,97	24,77
					5	Puente sobre Río Miriñay	0	300.000	1	0	0,00	4,17	0,00	4,17	0,00	0,00	0,00	4,17	0,00	0,00
					51	Puente sobre Río Miriñay	0	300.000	1	0	0,00	4,17	0,00	4,17	0,00	0,00	0,00	4,17	0,00	0,00
					12	Ruta Nacional Nº 11 - Puente sobre Río San Lorenzo	0	18.889	1	0	0,00	8,33	0,00	8,33	0,00	0,00	0,00	8,33	0,00	0,00
					51	Puente sobre Río San Lorenzo	0	18.889	1	0	0,00	8,33	0,00	8,33	0,00	0,00	0,00	8,33	0,00	0,00
					13	Ruta Nacional Nº11 - Rosario - Santa Fe - Puente sobre Canal Serodino	10.563.904	1.000	4.174.449	1.265.897	100,00	0,00	0,00	0,00	0,00	0,00	0,00	0,00	0,00	0,00
					51	Puente sobre Canal Serodino	10.563.904	1.000	4.174.449	1.265.897	100,00	0,00	0,00	0,00	0,00	0,00	0,00	0,00	0,00	0,00
					14	Ruta Nacional Nº 11 - Rosario - Santa Fe - Puente sobre Río Colastiné - Progresiva 413,87	8.185.909	1.000	949.201	515.708	100,00	0,00	0,00	0,00	0,00	0,00	0,00	0,00	0,00	0,00
					51	Ruta Nacional Nº 11 - Rosario - Santa Fe - Puente sobre Río Colastiné - Progresiva 413,87	8.185.909	1.000	949.201	515.708	100,00	0,00	0,00	0,00	0,00	0,00	0,00	0,00	0,00	0,00
					15	Ruta Nacional Nº 11 - Rosario - Santa Fe (Puente sobre Arroyo 3º Coronda) - Progresiva 415,52	9.435.470	1.022.143	17.413.843	8.580.047	100,00	0,00	0,00	0,00	0,00	0,00	0,00	0,00	0,00	0,00
					51	Ruta Nacional Nº 11 - Rosario - Santa Fe (Puente sobre Arroyo 3º Coronda) - Progresiva 415,52	9.435.470	1.022.143	17.413.843	8.580.047	100,00	0,00	0,00	0,00	0,00	0,00	0,00	0,00	0,00	0,00
					16	Ruta Nacional Nº 11 - Rosario - Santa Fe (Puente sobre Arroyo 2º Coronda) - Progresiva 416,67	14.523.487	2.000	4.736	0	100,00	0,00	0,00	0,00	0,00	0,00	0,00	0,00	0,00	0,00
					51	Ruta Nacional Nº 11 - Rosario - Santa Fe (Puente sobre Arroyo 2º Coronda) - Progresiva 416,67	14.523.487	2.000	4.736	0	100,00	0,00	0,00	0,00	0,00	0,00	0,00	0,00	0,00	0,00
					17	Ruta Nacional Nº 11 - Rosario - Santa Fe (Puente sobre Arroyo 1º Coronda) - Progresiva 417,14	6.290.575	1.000	1	0	100,00	0,00	0,00	0,00	0,00	0,00	0,00	0,00	0,00	0,00
					51	Ruta Nacional Nº 11 - Rosario - Santa Fe (Puente sobre Arroyo 1º Coronda) - Progresiva 417,14	6.290.575	1.000	1	0	100,00	0,00	0,00	0,00	0,00	0,00	0,00	0,00	0,00	0,00
					18	Ruta Nacional Nº 11 - Rosario - Santa Fe (Puente sobre Arroyo Matadero) - Progresiva 425,54	0	12.667	1	0	0,00	8,33	0,00	8,33	0,00	0,00	0,00	8,33	0,00	0,00
					51	Ruta Nacional Nº 11 - Rosario - Santa Fe (Puente sobre Arroyo Matadero) - Progresiva 425,54	0	12.667	1	0	0,00	8,33	0,00	8,33	0,00	0,00	0,00	8,33	0,00	0,00
					19	Ruta Nacional Nº 11 - Rosario - Santa Fe (Puente sobre Arroyo Bragado) - Progresiva 429,95	0	16.222	1	0	0,00	8,33	0,00	8,33	0,00	0,00	0,00	8,33	0,00	0,00
					51	Ruta Nacional Nº 11 - Rosario - Santa Fe (Puente sobre Arroyo Bragado) - Progresiva 429,95	0	16.222	1	0	0,00	8,33	0,00	8,33	0,00	0,00	0,00	8,33	0,00	0,00
					20	Ruta Nacional Nº 11 - Rosario - Santa Fe (Puente sobre Arroyo de los Padres) - Progresiva 443,03	0	13.000	1	0	0,00	8,33	0,00	8,33	0,00	0,00	0,00	8,33	0,00	0,00
					51	Ruta Nacional Nº 11 - Rosario - Santa Fe (Puente sobre Arroyo de los Padres) - Progresiva 443,03	0	13.000	1	0	0,00	8,33	0,00	8,33	0,00	0,00	0,00	8,33	0,00	0,00
					21	Ruta Nacional Nº 35 - Villa Mackena - Holmberg (Puente sobre Arroyo El Gato) - Progresiva 670,07	0	3.029.333	5.723.674	5.623.559	17,81	82,19	8,35	82,19	9,50	1,15	0,00	82,19	2,74	12,24
					51	Ruta Nacional Nº 35 - Villa Mackena - Holmberg (Puente sobre Arroyo El Gato) - Progresiva 670,07	0	3.029.333	5.723.674	5.623.559	17,81	82,19	8,35	82,19	9,50	1,15	0,00	82,19	2,74	12,24
					22	Puente sobre Arroyo San Miguel	5.803.173	1.000	1	0	100,00	0,00	0,00	0,00	0,00	0,00	0,00	0,00	0,00	0,00
					51	Puente sobre Arroyo San Miguel	5.803.173	1.000	1	0	100,00	0,00	0,00	0,00	0,00	0,00	0,00	0,00	0,00	0,00
					24	Puente sobre Río Malargüe	6.308.101	14.054.000	555.473	555.472	29,01	65,53	1,53	65,53	1,53	0,00	0,00	65,53	0,00	1,53
					51	Puente sobre Río Malargüe	6.308.101	14.054.000	555.473	555.472	29,01	65,53	1,53	65,53	1,53	0,00	0,00	65,53	0,00	1,53
					25	Puente sobre Río Aluminé	24.563.959	18.886.250	4.685.902	891.113	50,07	49,93	1,40	49,93	1,41	0,01	0,00	49,93	0,00	1,41
					51	Puente sobre Río Aluminé	24.563.959	18.886.250	4.685.902	891.113	50,07	49,93	1,40	49,93	1,41	0,01	0,00	49,93	0,00	1,41

CUADRO C
INVERSIÓN REAL DIRECTA: PROYECTOS DE INVERSIÓN *
AL 30/09/2016

Jur	SAF	Pg	Sp	Py	Ob	Descripcion	Ejec. Financiera acum. al 2015	Crédito inicial 2016	Vigente al 30/09/2016	Devengado al 30/09/2016 (*)	Ejec. Física acum. al 2015	Progr. mación Inicial 2016	Ejecu tado al 31/03/2016	Progra mado Vig. al 30/06/2016	Ejecu tado al 30/06/2016	Ejecu tado 2º trim	Programado Vig. al 30/09/2016	Ejecutado 3º trim	Ejecutado acumulado 2016
					26	Puente sobre Arroyo Comallo	0	21.111	1	0	0,00	8,33	0,00	8,33	0,00	0,00	8,33	0,00	0,00
					51	Puente sobre Arroyo Comallo	0	21.111	1	0	0,00	8,33	0,00	8,33	0,00	0,00	8,33	0,00	0,00
					27	Puente sobre Río Pilcaniyeu	0	250.000	1	0	0,00	58,33	0,00	58,33	0,00	0,00	58,33	0,00	0,00
					51	Puente sobre Río Pilcaniyeu	0	250.000	1	0	0,00	58,33	0,00	58,33	0,00	0,00	58,33	0,00	0,00
					28	Ruta Nacional N° 34 - San Pedro - Calilegua (Puente sobre Río San Lorenzo) - Progresiva 1245,5	17.758.380	71.000	226.901	0	100,00	0,00	0,00	0,00	0,00	0,00	0,00	0,00	0,00
					51	Ruta Nacional N° 34 - San Pedro - Calilegua (Puente sobre Río San Lorenzo) - Progresiva 1245,5	17.758.380	71.000	226.901	0	100,00	0,00	0,00	0,00	0,00	0,00	0,00	0,00	0,00
					32	Puente sobre Arroyo San Antonio	0	41.111	1	0	0,00	8,33	0,00	8,33	0,00	0,00	8,33	0,00	0,00
					51	Puente sobre Arroyo San Antonio	0	41.111	1	0	0,00	8,33	0,00	8,33	0,00	0,00	8,33	0,00	0,00
					33	Puente sobre Río Graneros	0	24.444	1	0	0,00	5,56	0,00	5,56	0,00	0,00	5,56	0,00	0,00
					51	Puente sobre Río Graneros	0	24.444	1	0	0,00	5,56	0,00	5,56	0,00	0,00	5,56	0,00	0,00
					34	Puente sobre Arroyo El Chileno	0	17.822	1	0	0,00	8,33	0,00	8,33	0,00	0,00	8,33	0,00	0,00
					51	Puente sobre Arroyo El Chileno	0	17.822	1	0	0,00	8,33	0,00	8,33	0,00	0,00	8,33	0,00	0,00
					39	Puente sobre Río Saladillo	0	33.333	1	0	0,00	8,33	0,00	8,33	0,00	0,00	8,33	0,00	0,00
					51	Puente sobre Río Saladillo	0	33.333	1	0	0,00	8,33	0,00	8,33	0,00	0,00	8,33	0,00	0,00
					41	Puente sobre Río Perico y Arroyos	24.338.000	10.998.000	14.606.479	7.694.633	73,24	26,76	2,76	26,76	3,47	0,71	26,76	0,62	4,09
					51	Puente sobre Río Perico y Arroyos	5.982.000	1.000	6.541.059	1.319.445	100,00	0,00	0,00	0,00	0,00	0,00	0,00	0,00	0,00
					52	Ruta Nacional N° 9 - Puente sobre Río Alisos	1.166.000	10.996.000	8.064.420	6.375.188	17,59	82,41	8,50	82,41	10,68	2,18	82,41	1,92	12,60
					53	Ruta Nacional N° 9 - Puente sobre Río Perico	17.190.000	1.000	1.000	0	100,00	0,00	0,00	0,00	0,00	0,00	0,00	0,00	0,00
					42	Puente sobre Río Ambascachi	0	16.667	1	0	0,00	8,33	0,00	8,33	0,00	0,00	8,33	0,00	0,00
					51	Puente sobre Río Ambascachi	0	16.667	1	0	0,00	8,33	0,00	8,33	0,00	0,00	8,33	0,00	0,00
					43	Puente sobre Río La Viña	0	22.222	1	0	0,00	8,33	0,00	8,33	0,00	0,00	8,33	0,00	0,00
					51	Puente sobre Río La Viña	0	22.222	1	0	0,00	8,33	0,00	8,33	0,00	0,00	8,33	0,00	0,00
					44	Puente sobre Arroyo Las Tunas	0	16.667	1	0	0,00	8,33	0,00	8,33	0,00	0,00	8,33	0,00	0,00
					51	Puente sobre Arroyo Las Tunas	0	16.667	1	0	0,00	8,33	0,00	8,33	0,00	0,00	8,33	0,00	0,00
					45	Puente sobre Río Carcaraña	0	26.078	1	0	0,00	8,33	0,00	8,33	0,00	0,00	8,33	0,00	0,00
					51	Puente sobre Río Carcaraña	0	26.078	1	0	0,00	8,33	0,00	8,33	0,00	0,00	8,33	0,00	0,00
					46	Puente sobre Arroyo Mbigua	0	19.222	1	0	0,00	8,33	0,00	8,33	0,00	0,00	8,33	0,00	0,00
					51	Puente sobre Arroyo Mbigua	0	19.222	1	0	0,00	8,33	0,00	8,33	0,00	0,00	8,33	0,00	0,00
					47	Puente sobre Río Chuniapampa	0	16.667	1	0	0,00	8,33	0,00	8,33	0,00	0,00	8,33	0,00	0,00
					51	Puente sobre Río Chuniapampa	0	16.667	1	0	0,00	8,33	0,00	8,33	0,00	0,00	8,33	0,00	0,00
					49	RN N° 34 - Puente Río Caraparí - Km 1480	10.065.792	1.000	27.296.852	14.055.849	53,43	46,57	1,39	46,57	2,10	0,71	46,57	0,39	2,49
					51	RN N° 34 - Puente Río Caraparí - Km 1480	10.065.792	1.000	27.296.852	14.055.849	53,43	46,57	1,39	46,57	2,10	0,71	46,57	0,39	2,49
					51	R N°38 -Tres Puentes -El Portezuelo -Acceso a Sta.Cruz(Paclín)	0	28.167	1	0	0,00	8,33	0,00	8,33	0,00	0,00	8,33	0,00	0,00
					51	R N°38 -Tres Puentes -El Portezuelo -Acceso a Sta.Cruz(Paclín)	0	28.167	1	0	0,00	8,33	0,00	8,33	0,00	0,00	8,33	0,00	0,00
					52	RN N° 34-San Pedro - Calilegua - Puente s/FFCC Belgrano	0	277.778	1	0	0,00	4,17	0,00	4,17	0,00	0,00	4,17	0,00	0,00
					51	RN N° 34-San Pedro - Calilegua - Puente s/FFCC Belgrano	0	277.778	1	0	0,00	4,17	0,00	4,17	0,00	0,00	4,17	0,00	0,00
					53	RN N°9 - Puente. sobre Río Grande	0	222.222	1	0	0,00	5,56	0,00	5,56	0,00	0,00	5,56	0,00	0,00
					51	RN N° 9 - Puente. sobre Río Grande	0	222.222	1	0	0,00	5,56	0,00	5,56	0,00	0,00	5,56	0,00	0,00
					54	RN N°34 - Río Piedras - Pichanal - Puente sobe Riacho Seco	52.651.000	17.000	2.490.986	2.490.985	100,00	0,00	0,00	0,00	0,00	0,00	0,00	0,00	0,00
					51	RN N°34 - Río Piedras - Pichanal - Puente sobe Riacho Seco	52.651.000	17.000	2.490.986	2.490.985	100,00	0,00	0,00	0,00	0,00	0,00	0,00	0,00	0,00
					55	Ruta Nacional N° 68 - La Viña / Moldes - Puente sobre Río Seco - km 97,77 - Salta	0	100.741	1	0	0,00	5,56	0,00	5,56	0,00	0,00	5,56	0,00	0,00
					51	Ruta Nacional N° 68 - La Viña / Moldes - Puente sobre Río Seco - km 97,77 - Salta	0	100.741	1	0	0,00	5,56	0,00	5,56	0,00	0,00	5,56	0,00	0,00
					56	R N°68 - La Viña - Moldes - Puente s/Arroyo Viñaco	0	44.444	1	0	0,00	8,33	0,00	8,33	0,00	0,00	8,33	0,00	0,00
					51	R N°68 - La Viña - Moldes - Puente s/Arroyo Viñaco	0	44.444	1	0	0,00	8,33	0,00	8,33	0,00	0,00	8,33	0,00	0,00
					59	Ruta Nacional N° 22 - Puente Río Colorado	0	266.667	1	0	0,00	8,33	0,00	8,33	0,00	0,00	8,33	0,00	0,00
					51	Ruta Nacional N° 22 - Puente Río Colorado	0	266.667	1	0	0,00	8,33	0,00	8,33	0,00	0,00	8,33	0,00	0,00
					60	Ruta Nacional N° 3, Trevelín - Límite con Chile	0	88.889	1	0	0,00	5,56	0,00	5,56	0,00	0,00	5,56	0,00	0,00
					51	Ruta Nacional N° 3, Trevelín - Límite con Chile	0	88.889	1	0	0,00	5,56	0,00	5,56	0,00	0,00	5,56	0,00	0,00
					61	Ruta Nacional N° 98 - Bandera - Pinto	14.918.326	344.000	1	0	100,00	0,00	0,00	0,00	0,00	0,00	0,00	0,00	0,00
					51	Ruta Nacional N° 98 - Bandera - Pinto	14.918.326	344.000	1	0	100,00	0,00	0,00	0,00	0,00	0,00	0,00	0,00	0,00
					63	Ruta N° 18 - Empalme Ruta Nacional N° 12 - Empalme Ruta Provincial N° 32 - Puente sobre Arroyo Quebracho y Acceso (km. 46,16)	0	111.111	1	0	0,00	8,33	0,00	8,33	0,00	0,00	8,33	0,00	0,00
					51	Ruta N° 18 - Empalme Ruta Nacional N° 12 - Empalme Ruta Provincial N° 32 - Puente sobre Arroyo Quebracho y Acceso (km. 46,16)	0	111.111	1	0	0,00	8,33	0,00	8,33	0,00	0,00	8,33	0,00	0,00
					64	Ruta N° 131 - Empalme Ruta Provincial N° 11 - Empalme Ruta Nacional N° 12 - Puente sobre Arroyo La Ensenada y Acceso (km.19,10)	0	111.111	1	0	0,00	8,33	0,00	8,33	0,00	0,00	8,33	0,00	0,00
					51	Ruta N° 131 - Empalme Ruta Provincial N° 11 - Empalme Ruta Nacional N° 12 - Puente sobre Arroyo La Ensenada y Acceso (km.19,10)	0	111.111	1	0	0,00	8,33	0,00	8,33	0,00	0,00	8,33	0,00	0,00
					65	Ruta N° 11 - Puente sobre Río Monte Lindo	0	124.444	1	0	0,00	8,33	0,00	8,33	0,00	0,00	8,33	0,00	0,00
					51	Ruta N° 11 - Puente sobre Río Monte Lindo	0	124.444	1	0	0,00	8,33	0,00	8,33	0,00	0,00	8,33	0,00	0,00
					66	Ruta N° 232 - Empalme Ruta Nacional N° 152 - Empalme Ruta Nacional 22 - Puente sobre Río Colorado - Goberdor Duval	0	144.444	1	0	0,00	8,33	0,00	8,33	0,00	0,00	8,33	0,00	0,00

CUADRO C
INVERSIÓN REAL DIRECTA: PROYECTOS DE INVERSIÓN *
AL 30/09/2016

Jur	SAF	Pg	Sp	Py	Ob	Descripcion	Ejec. Financiera acum. al 2015	Crédito inicial 2016	Vigente al 30/09/2016	Devengado al 30/09/2016 (*)	Ejec. Física acum. al 2015	Progr. mación Inicial 2016	Ejecu tado al 31/03/ 2016	Progra mado Vig. al 30/06/2 016	Ejecu tado al 30/06/ 2016	Ejecu tado 2º trim	Programado Vig. al 30/09/2016	Ejecutado 3º trim	Ejecutado acumulado 2016
					51	Ruta N° 232 - Empalme Ruta Nacional N° 152 - Empalme Ruta Nacional 22 - Puente sobre Río Colorado - Goberdor Duval	0	144.444	1	0	0,00	8,33	0,00	8,33	0,00	0,00	8,33	0,00	0,00
					67	Ruta N° 12 - Limite Corrientes / Misiones - Puente sobre Río Zaimán	0	200.000	1	0	0,00	8,33	0,00	8,33	0,00	0,00	8,33	0,00	0,00
					51	Ruta N° 12 - Limite Corrientes / Misiones - Puente sobre Río Zaimán	0	200.000	1	0	0,00	8,33	0,00	8,33	0,00	0,00	8,33	0,00	0,00
					68	Ruta N° 12 - Paraná Mini - Montecarlo - Puente sobre Arroyo Paranay Guazú (km. 1.502,65)	0	166.667	1	0	0,00	8,33	0,00	8,33	0,00	0,00	8,33	0,00	0,00
					51	Ruta N° 12 - Paraná Mini - Montecarlo - Puente sobre Arroyo Paranay Guazú (km. 1.502,65)	0	166.667	1	0	0,00	8,33	0,00	8,33	0,00	0,00	8,33	0,00	0,00
					69	Ruta N° 12 - Paraná Mini - Montecarlo - Puente sobre Arroyo Caragatay (km. 1.516,16)	0	122.222	1	0	0,00	8,33	0,00	8,33	0,00	0,00	8,33	0,00	0,00
					51	Ruta N° 12 - Paraná Mini - Montecarlo - Puente sobre Arroyo Caragatay (km. 1.516,16)	0	122.222	1	0	0,00	8,33	0,00	8,33	0,00	0,00	8,33	0,00	0,00
					70	Ruta N° 12 - Montecarlo - El Dorado - Puente sobre Arroyo Piray Guazú (km. 1.533,6)	0	166.667	1	0	0,00	8,33	0,00	8,33	0,00	0,00	8,33	0,00	0,00
					51	Ruta N° 12 - Montecarlo - El Dorado - Puente sobre Arroyo Piray Guazú (km. 1.533,6)	0	166.667	1	0	0,00	8,33	0,00	8,33	0,00	0,00	8,33	0,00	0,00
					72	Ruta N° 9 - Salta - La Caldera - Puente sobre Río Vaqueros (km. 1.608,62)	0	111.111	1	0	0,00	8,33	0,00	8,33	0,00	0,00	8,33	0,00	0,00
					51	Ruta N° 9 - Salta - La Caldera - Puente sobre Río Vaqueros (km. 1.608,62)	0	111.111	1	0	0,00	8,33	0,00	8,33	0,00	0,00	8,33	0,00	0,00
					73	Ruta N° 9 - Salta - La Caldera - Puente sobre Río Caldera - (km.1.612,21)	0	222.222	1	0	0,00	8,33	0,00	8,33	0,00	0,00	8,33	0,00	0,00
					51	Ruta N° 9 - Salta - La Caldera - Puente sobre Río Caldera - (km.1.612,21)	0	222.222	1	0	0,00	8,33	0,00	8,33	0,00	0,00	8,33	0,00	0,00
					74	Ruta N° 34 - Mosconi - Pisquiereña - Puente sobre Arroyo Yacuycito (km.1.450,75)	0	111.111	1	0	0,00	8,33	0,00	8,33	0,00	0,00	8,33	0,00	0,00
					51	Ruta N° 34 - Mosconi - Pisquiereña - Puente sobre Arroyo Yacuycito (km.1.450,75)	0	111.111	1	0	0,00	8,33	0,00	8,33	0,00	0,00	8,33	0,00	0,00
					75	Ruta N° 153 - Media Agua - Pedernal - Puente en km. 10,59	0	111.111	1	0	0,00	8,33	0,00	8,33	0,00	0,00	8,33	0,00	0,00
					51	Ruta N° 153 - Media Agua - Pedernal - Puente en km. 10,59	0	111.111	1	0	0,00	8,33	0,00	8,33	0,00	0,00	8,33	0,00	0,00
					76	Ruta N° 9 - Empalme Ruta Nacional N° A012 - Empalme A008 - Puente Acceso a Comuna de Alvear km. 281,67	0	200.000	1	0	0,00	8,33	0,00	8,33	0,00	0,00	8,33	0,00	0,00
					51	Ruta N° 9 - Empalme Ruta Nacional N° A012 - Empalme A008 - Puente Acceso a Comuna de Alvear km. 281,67	0	200.000	1	0	0,00	8,33	0,00	8,33	0,00	0,00	8,33	0,00	0,00
					77	Ruta N° 9 - Empalme Ruta Nacional N° A012 - Empalme A008 - Puente Acceso a Ciudad de Villa Gobernador Gálvez - km. 284,4	0	200.000	1	0	0,00	8,33	0,00	8,33	0,00	0,00	8,33	0,00	0,00
					51	Ruta N° 9 - Empalme Ruta Nacional N° A012 - Empalme A008 - Puente Acceso a Ciudad de Villa Gobernador Gálvez - km. 284,4	0	200.000	1	0	0,00	8,33	0,00	8,33	0,00	0,00	8,33	0,00	0,00
					78	Ruta N° 38 - Aguilares - Monteros - Puente sobre Río Medina - km. 729,20	20.087.532	10.188.800	13.185.467	6.730.932	58,99	41,01	3,81	41,01	3,81	0,00	41,01	0,00	3,81
					51	Ruta N° 38 - Aguilares - Monteros - Puente sobre Río Medina - km. 729,20	20.087.532	10.188.800	13.185.467	6.730.932	58,99	41,01	3,81	41,01	3,81	0,00	41,01	0,00	3,81
					79	Ruta N° 65 - Empalme Ruta Nacional N° 38 Limite Tucumán Catamarca - Puente sobre Río Chirimayo - km. 17,68	0	111.111	1	0	0,00	8,33	0,00	8,33	0,00	0,00	8,33	0,00	0,00
					51	Ruta N° 65 - Empalme Ruta Nacional N° 38 Limite Tucumán Catamarca - Puente sobre Río Chirimayo - km. 17,68	0	111.111	1	0	0,00	8,33	0,00	8,33	0,00	0,00	8,33	0,00	0,00
					80	Ruta Naciona N° 9 Puente sobre Río Grande - Tumbayá	0	333.333	1	0	0,00	8,33	0,00	8,33	0,00	0,00	8,33	0,00	0,00
					51	Ruta Naciona N° 9 Puente sobre Río Grande - Tumbayá	0	333.333	1	0	0,00	8,33	0,00	8,33	0,00	0,00	8,33	0,00	0,00
					81	Ruta Nacional N° 16 Empalme con Av. Sarmiento y Puente sobre Km. 12,59	0	666.667	1	0	0,00	8,33	0,00	8,33	0,00	0,00	8,33	0,00	0,00
					51	Ruta Nacional N° 16 Empalme con Av. Sarmiento y Puente sobre Km. 12,59	0	666.667	1	0	0,00	8,33	0,00	8,33	0,00	0,00	8,33	0,00	0,00
					82	Ruta Nacional N° 95 Limite con Chaco - Empalme Ruta Nacional N° 81 Puente Lavalle	0	416.667	1	0	0,00	12,50	0,00	12,50	0,00	0,00	12,50	0,00	0,00
					51	Ruta Nacional N° 95 Limite con Chaco - Empalme Ruta Nacional N° 81 Puente Lavalle	0	416.667	1	0	0,00	12,50	0,00	12,50	0,00	0,00	12,50	0,00	0,00
					83	Ruta Nacional N° 95 Empalme Ruta Nacional N° 81 - Empalme Ruta Nacional N° 86 Puentes sobre Arroyo Pilagá y Monte Lindo	0	444.444	1	0	0,00	16,67	0,00	16,67	0,00	0,00	16,67	0,00	0,00
					51	Ruta Nacional N° 95 Empalme Ruta Nacional N° 81 - Empalme Ruta Nacional N° 86 Puentes sobre Arroyo Pilagá y Monte Lindo	0	444.444	1	0	0,00	16,67	0,00	16,67	0,00	0,00	16,67	0,00	0,00
					84	Ruta Nacional N° 95 Empalme Ruta Nacional N° 81 - Empalme Ruta Nacional N° 86 Puentes sobre Arroyo Pavao y Porteño	0	444.444	1	0	0,00	16,67	0,00	16,67	0,00	0,00	16,67	0,00	0,00
					51	Ruta Nacional N° 95 Empalme Ruta Nacional N° 81 - Empalme Ruta Nacional N° 86 Puentes sobre Arroyo Pavao y Porteño	0	444.444	1	0	0,00	16,67	0,00	16,67	0,00	0,00	16,67	0,00	0,00
					85	Ruta Nacional N1 34 Empalme Ruta Nacional N° 50 - Río Seco y Puente sobre Río Bermejo Km. 1340,29	0	406.667	1	0	0,00	2,78	0,00	2,78	0,00	0,00	2,78	0,00	0,00

CUADRO C
INVERSIÓN REAL DIRECTA: PROYECTOS DE INVERSIÓN *
AL 30/09/2016

Jur	SAF	Pg	Sp	Py	Ob	Descripcion	Ejec. Financiera acum. al 2015	Crédito inicial 2016	Vigente al 30/09/2016	Devengado al 30/09/2016 (*)	Ejec. Fisica acum. al 2015	Progración Inicial 2016	Ejecutado al 31/03/2016	Programado Vig. al 30/06/2016	Ejecutado al 30/06/2016	Ejecutado 2º trim	Programado Vig. al 30/09/2016	Ejecutado 3º trim	Ejecutado acumulado 2016
					2	RN N°40 Corredor Minero Jujuy	0	19.568.587	1	0	0,00	10,28	0,00	10,28	0,00	0,00	10,28	0,00	0,00
				51		RN N°40 Límite con Salta - Emp.R.N.N°52	0	1.649.565	0	0	0,00	4,17	0,00	4,17	0,00	0,00	4,17	0,00	0,00
				52		RN N°40 Empalme Ruta Nacional N°52 - Coranzulí	0	1.730.159	0	0	0,00	4,17	0,00	4,17	0,00	0,00	4,17	0,00	0,00
				53		Ruta Nacional 40 Coranzulí - Orosmayo	0	1.158.463	0	0	0,00	4,17	0,00	4,17	0,00	0,00	4,17	0,00	0,00
				54		Ruta Nacional 40 Orosmayo - Paicone	0	5.103.833	0	0	0,00	19,44	0,00	19,44	0,00	0,00	19,44	0,00	0,00
				55		Ruta Nacional N°40 Coranzulí - Orosmayo - Sección: Coyahuayma - Orosmayo	0	5.022.578	0	0	0,00	29,17	0,00	29,17	0,00	0,00	29,17	0,00	0,00
				56		RN N°40 Orosmayo - Límite con Bolivia Cusi Cusi - Límite con Bolivia	0	4.903.989	1	0	0,00	19,44	0,00	19,44	0,00	0,00	19,44	0,00	0,00
				3		Ruta Nacional N°151 Empalme Ruta Nacional N°143	0	407.407	1	0	0,00	2,78	0,00	2,78	0,00	0,00	2,78	0,00	0,00
				51		Ruta Nacional N°151 Empalme Ruta Nacional N°143	0	407.407	1	0	0,00	2,78	0,00	2,78	0,00	0,00	2,78	0,00	0,00
				4		Ruta Nacional N°3 Enlace Ruta 21 y Ruta Nacional N°226	129.523.076	4.989.000	1	0	100,00	0,00	0,00	0,00	0,00	0,00	0,00	0,00	0,00
				51		Ruta Nacional N°3 Enlace Ruta 21 y Ruta Nacional N°226	129.523.076	4.989.000	1	0	100,00	0,00	0,00	0,00	0,00	0,00	0,00	0,00	0,00
				5		Ruta Nacional N° 7, Vía 1 Serranías Puntanas	566.363.364	137.759.636	143.934.833	80.947.708	58,15	31,36	0,17	31,36	0,44	0,27	31,36	2,22	2,66
				51		Ruta Nacional N° 7, Límite con Córdoba - Acceso a Fraga	221.459.768	55.886.000	71.566.534	4.948.606	65,49	25,88	0,23	25,88	0,26	0,03	25,88	0,54	0,80
				52		Ruta Nacional N° 7 - Acceso a Fraga - San Luis	344.903.596	81.873.636	72.368.299	75.999.102	53,29	35,03	0,15	35,03	0,60	0,45	35,03	3,34	3,94
				7		Ruta Nacional N°50 Tramo Pichanal San Ramón de la Nueva Orán	360.280.189	175.666.765	226.013.864	165.254.072	72,01	27,99	3,27	27,99	7,15	3,88	27,99	7,98	15,13
				51		Ruta Nacional N°50 Tramo Pichanal San Ramón de la Nueva Orán	360.280.189	175.666.765	226.013.864	165.254.072	72,01	27,99	3,27	27,99	7,15	3,88	27,99	7,98	15,13
				8		Ruta Nacional N°86 Tramo Tartagal - Tonono	0	5.846.667	1	0	0,00	77,78	0,00	77,78	0,00	0,00	77,78	0,00	0,00
				51		Ruta Nacional N°86 Tramo Tartagal - Tonono	0	5.846.667	1	0	0,00	77,78	0,00	77,78	0,00	0,00	77,78	0,00	0,00
				9		Ruta Nacional N° 51, Tramo Campo Quijano -El Túnel Chorrillos	22.018.604	41.223.778	41.178.591	29.091.493	3,19	3,43	0,17	3,43	0,19	0,02	3,43	1,89	2,08
				51		Ruta Nacional N° 51 - Tramo Campo Quijano -Chorrillos Sección I Km. 26,5 - El Tunal Km. 40	0	551.111	9.942.317	0	0,00	2,78	0,00	2,78	0,00	0,00	2,78	0,00	0,00
				52		Ruta Nacional N° 51 - Tramo Campo Quijano -Chorrillos Sección Ila Puente N° 2 Km. 35,07 - Puente N° 3 Km. 39,5	22.018.604	40.246.000	30.809.607	29.091.493	26,64	8,16	1,44	8,16	1,59	0,15	8,16	15,75	17,34
				53		Ruta Nacional N° 51 - Tramo Campo Quijano -Chorrillos Sección II - El Tunal Km. 34 - Estancia Chorrillos Km. 44	0	426.667	426.667	0	0,00	2,78	0,00	2,78	0,00	0,00	2,78	0,00	0,00
				10		Ruta Nacional N°40 Tramo San Carlos Cachi y Dársena Cachi	0	4.266.667	1	0	0,00	3,24	0,00	3,24	0,00	0,00	3,24	0,00	0,00
				51		R.40 - San Carlos La Angostura	0	800.000	0	0	0,00	2,78	0,00	2,78	0,00	0,00	2,78	0,00	0,00
				52		R.40 - La Angostura Payogasta	0	822.222	0	0	0,00	2,78	0,00	2,78	0,00	0,00	2,78	0,00	0,00
				53		RN N°40 Payogasta - Esquina Colorada	0	1.155.556	0	0	0,00	4,17	0,00	4,17	0,00	0,00	4,17	0,00	0,00
				54		RN N°40 Esquina Colorada - Límite con Jujuy	0	1.488.889	1	0	0,00	2,78	0,00	2,78	0,00	0,00	2,78	0,00	0,00
				12		Ruta Nacional N° 149 Uspallata Límite con San Juan Sección Estación Tambillos - Límite San Juan	40.204.250	888.778	1	0	13,36	2,67	0,00	2,67	0,00	0,00	2,67	0,00	0,00
				51		R N N°149 Estación San Alberto - Est.Tambillos	40.204.250	1.000	0	0	100,00	0,00	0,00	0,00	0,00	0,00	0,00	0,00	0,00
				52		R N N°149 Estación Tambillos - Límite con San Juan	0	665.556	0	0	0,00	4,17	0,00	4,17	0,00	0,00	4,17	0,00	0,00
				53		R N N°149 Barreal - Calingasta	0	222.222	1	0	0,00	2,08	0,00	2,08	0,00	0,00	2,08	0,00	0,00
				16		Obras de Intersección Ruta Nacional 14 y Empalme Ruta Prov.	0	55.556	1	0	0,00	8,33	0,00	8,33	0,00	0,00	8,33	0,00	0,00
				51		Obras de Intersección Ruta Nacional 14 y Empalme Ruta Prov.	0	55.556	1	0	0,00	8,33	0,00	8,33	0,00	0,00	8,33	0,00	0,00
				18		Ruta Nacional 16 - Paso por Sáenz Peña	67.565.649	78.000	3.458.152	0	100,00	0,00	0,00	0,00	0,00	0,00	0,00	0,00	0,00
				51		Ruta Nacional 16 - Paso por Sáenz Peña	67.565.649	78.000	3.458.152	0	100,00	0,00	0,00	0,00	0,00	0,00	0,00	0,00	0,00
				22		Obras Ruta Nacional 38 Tramo Montero - J. B. Alberdi	277.362.981	1.000	33.819.005	16.414.777	100,00	0,00	0,00	0,00	0,00	0,00	0,00	0,00	0,00
				51		Obras Ruta Nacional 38 Tramo Montero - J. B. Alberdi	277.362.981	1.000	33.819.005	16.414.777	100,00	0,00	0,00	0,00	0,00	0,00	0,00	0,00	0,00
				24		Ruta Nacional 40 - Tramo El Eje - Río Las Cuevas	473.678.094	1.000	91.980.867	48.544.540	100,00	0,00	0,00	0,00	0,00	0,00	0,00	0,00	0,00
				51		Ruta Nacional 40 - Tramo El Eje - Río Las Cuevas	473.678.094	1.000	91.980.867	48.544.540	100,00	0,00	0,00	0,00	0,00	0,00	0,00	0,00	0,00
				25		Ruta Nacional N° 40 - Puente sobre Río Santa María entre las Localidades de San José y Palo Seco	0	88.889	1	0	0,00	8,33	0,00	8,33	0,00	0,00	8,33	0,00	0,00
				51		Ruta Nacional N° 40 - Puente sobre Río Santa María entre las Localidades de San José y Palo Seco	0	88.889	1	0	0,00	8,33	0,00	8,33	0,00	0,00	8,33	0,00	0,00
				26		Autovía RN.11 Paso por Resist. - Tr Rda RN16 Acc.Aerop.Resis.	0	1.000	1	0	13,80	0,00	0,00	0,00	0,00	0,00	0,00	0,00	0,00
				52		Autovía R.N.N° 89 - Acceso a M. Belén -Cementerio - Autódrom	0	1.000	1	0	13,80	0,00	0,00	0,00	0,00	0,00	0,00	0,00	0,00
				28		Puente Ferroautomotor Chaco - Corrientes	0	1.148.148	1	0	0,00	1,67	0,00	1,67	0,00	0,00	1,67	0,00	0,00
				51		Puente Ferroautomotor Chaco - Corrientes	0	1.148.148	1	0	0,00	1,67	0,00	1,67	0,00	0,00	1,67	0,00	0,00
				29		Ruta Nac.16 Corredor Bioceánico Norte Tramo Metán - Avia	1.113.470.212	1.015.625.748	1.049.474.989	640.503.032	32,09	19,90	2,74	19,90	5,11	2,37	19,90	5,88	10,99
				51		Ruta Nac.16 Corredor Bioceánico Norte Tramo Metán - Avia	220.678.006	179.859.500	213.481.226	139.518.571	68,01	31,99	7,96	31,99	13,33	5,37	31,99	7,69	21,02
				52		R.16 - Metán- Avia Terai - Secc.II	264.512.328	113.323.500	113.323.500	34.076.742	77,66	22,34	1,98	22,34	3,63	1,65	22,34	4,07	7,70
				53		R.16 - Metán- Avia Terai - Secc.III	234.406.610	157.779.000	158.006.515	171.686.918	67,77	32,23	7,77	32,23	15,83	8,06	32,23	2,90	18,73
				54		R.16 - Metán- Avia Terai - Secc.IV	0	750.384	750.384	0	0,00	4,17	0,00	4,17	0,00	0,00	4,17	0,00	0,00
				55		R.16 - Metán- Avia Terai - Secc.V	0	601.895	601.895	0	0,00	4,17	0,00	4,17	0,00	0,00	4,17	0,00	0,00
				56		R.16 - Metán- Avia Terai - Secc.VI	229.190.061	208.733.000	208.733.000	134.946.810	72,59	27,41	9,56	27,41	14,13	4,57	27,41	12,34	26,47
				57		R.16 - Metán- Avia Terai - Secc .VII	164.683.207	352.451.484	352.451.484	160.273.992	41,77	58,23	1,07	58,23	4,38	3,31	58,23	29,80	34,18
				58		R.16 - Metán- Avia Terai - Secc .VIII	0	761.905	761.905	0	0,00	4,17	0,00	4,17	0,00	0,00	4,17	0,00	0,00
				59		Ruta Nacional N° 16 - Corredor Bioceánico Norte Sección IX Km. 621.12 - 667.81	0	730.159	730.159	0	0,00	4,17	0,00	4,17	0,00	0,00	4,17	0,00	0,00
				60		Ruta Nacional N° 16 - Corredor Bioceánico Norte Sección X	0	634.921	634.921	0	0,00	4,17	0,00	4,17	0,00	0,00	4,17	0,00	0,00
				30		Ruta Nacional N° 95 - Reconstrucción Puente Lavalle y Repavimentación Puerto Lavalle - Santa Sylvia	7.121.364	198.000	1	0	100,00	0,00	0,00	0,00	0,00	0,00	0,00	0,00	0,00
				51		Ruta Nacional N° 95 - Reconstrucción Puente Lavalle y Repavimentación Puerto Lavalle - Santa Sylvia	7.121.364	198.000	1	0	100,00	0,00	0,00	0,00	0,00	0,00	0,00	0,00	0,00
				31		Puente Neembucú - Integración Pilar - Bermejo	0	222.222	1	0	0,00	8,33	0,00	8,33	0,00	0,00	8,33	0,00	0,00
				51		Puente Neembucú - Integración Pilar													

CUADRO C
INVERSIÓN REAL DIRECTA: PROYECTOS DE INVERSIÓN *
AL 30/09/2016

Jur	SAF	Pg	Sp	Py	Ob	Descripcion	Ejec. Financiera acum. al 2015	Crédito inicial 2016	Vigente al 30/09/2016	Devengado al 30/09/2016 (*)	Ejec. Fisica acum. al 2015	Progración Inicial 2016	Ejecutado al 31/03/2016	Programado Vig. al 30/06/2016	Ejecutado al 30/06/2016	Ejecutado 2º trim	Programado Vig. al 30/09/2016	Ejecutado 3º trim	Ejecutado acumulado 2016		
					51	R. 234 San Martin de los Andes - Emp. RNNº 231	190.185.869	28.000	1	0	100,00	0,00	0,00	0,00	0,00	0,00	0,00	0,00	0,00	0,00	
				8		R. 22-Chichinales-Neuquén	784.515.384	491.800.073	454.821.742	324.643.488	42,10	27,80	1,06	27,80	2,11	1,05	27,80	1,42	3,53		
					51	R. 22-Chichinales-Neuquén	272.881.321	43.000	188.771.172	84.014.191	100,00	0,00	0,00	0,00	0,00	0,00	0,00	0,00	0,00	0,00	
					52	RN22 CHICHINALES- CIPOLLETTI SECC ACC A GODOY ACC A CERVANT	270.900.153	185.225.960	0	239.842.062	47,11	33,40	3,96	33,40	7,65	3,69	33,40	4,46	12,11		
					53	RN22 CHICHINALES-CIPOLLETTI SECC ACC CERVANTES ACC JGOMEZ	176.785.377	113.051.380	101.307.762	760.781	24,92	47,42	0,00	47,42	0,00	0,00	0,00	47,42	0,00	0,00	
					54	CHICHINALES-CIPOLLETTI ACC A JGOMEZ-ACC A FERNANDEZ ORO	4.920.533	55.813.447	55.839.902	26.455	0,00	25,00	0,00	25,00	0,00	0,00	0,00	25,00	0,00	0,00	
					55	R22 CHICHINALES CIPOLLETTI FERNANDEZ ORO-Cipolletti Ruta Nacional N° 23 - Pilcaniyeu Viejo - Empalme Ruta Nacional N° 237	59.028.000	137.666.286	108.902.906	0	40,40	37,64	1,89	37,64	4,28	2,39	37,64	4,33	8,61		
				9		Ruta Nacional N° 23 - Pilcaniyeu Viejo - Empalme Ruta Nacional N° 237	628.391.451	97.061.753	84.714.166	62.849.740	69,27	21,63	0,58	21,63	2,32	1,74	21,63	0,70	3,02		
					51	Ruta Nacional N° 23 - Pilcaniyeu Viejo - Empalme Ruta Nacional N° 237 - Secciones I	468.879.341	1.000	19.462.364	0	100,00	0,00	0,00	0,00	0,00	0,00	0,00	0,00	0,00	0,00	
					52	Ruta Nacional N° 23 - Pilcaniyeu Viejo - Empalme Ruta Nacional N° 237 - Secciones II	85.653.200	84.750.353	52.539.341	48.774.653	35,47	43,02	0,96	43,02	5,07	4,11	43,02	1,64	6,71		
					53	Ruta Nacional N° 23 Pilcaniyeu Viejo - Empalme R 258-Mejora Red Vial Bariloche	73.858.910	12.310.400	12.712.461	14.075.086	77,48	22,52	1,13	22,52	1,13	0,00	22,52	0,00	1,13		
				11		R 258-Mejora Red Vial Bariloche	57.375.341	54.889	1.704.037	1.582.653	36,63	4,84	0,43	4,84	0,43	0,00	4,84	0,00	0,43		
					51	R 258-Mejora Red Vial Bariloche	57.375.341	1.000	1.666.500	1.582.653	78,32	4,34	1,02	4,34	1,02	0,00	4,34	0,00	1,02		
					52	Acceso a Bariloche por calles Widerhold y Miramar	0	1.000	1.000	0	17,00	0,00	0,00	0,00	0,00	0,00	0,00	0,00	0,00	0,00	
					53	Reparación de calles Capraro, Onelli y Elordi	0	52.889	36.537	0	0,00	8,33	0,00	8,33	0,00	0,00	0,00	8,33	0,00	0,00	
					12	RN N° 9 - Corredor Vial N° 5: Obra 24 - B - 1: Empalme Ruta Provincial N° 3 - Empalme RN N° 34 - Km. 1.448 - Km. 1.462 - Salta	88.711.418	4.602.000	4.502.559	4.273.630	100,00	0,00	0,00	0,00	0,00	0,00	0,00	0,00	0,00	0,00	
					51	RN N° 9 - Corredor Vial N° 5: Obra 24 - B - 1: Empalme Ruta Provincial N° 3 - Empalme RN N° 34 - Km. 1.448 - Km. 1.462 - Salta	88.711.418	4.602.000	4.502.559	4.273.630	100,00	0,00	0,00	0,00	0,00	0,00	0,00	0,00	0,00	0,00	
					13	R 16-Lte. c/Chaco-Emp RN34	0	222.222	1	0	0,00	8,33	0,00	8,33	0,00	0,00	8,33	0,00	0,00	0,00	
					51	R 16-Lte. c/Chaco-Emp RN34	0	222.222	1	0	0,00	8,33	0,00	8,33	0,00	0,00	8,33	0,00	0,00	0,00	
					15	R 150 Ischigualasto-RN 40	719.030.492	126.424.000	382.015.005	378.296.709	100,00	0,00	0,00	0,00	0,00	0,00	0,00	0,00	0,00	0,00	
					51	R 150 Ischigualasto-RN 40	388.757.934	58.274.000	313.865.005	184.080.834	100,00	0,00	0,00	0,00	0,00	0,00	0,00	0,00	0,00	0,00	
					52	R.150 Ischigualasto-RN 40- Secc 2 - A2	246.772.180	68.148.000	68.148.000	194.215.875	100,00	0,00	0,00	0,00	0,00	0,00	0,00	0,00	0,00	0,00	
					53	R150-Ischigualasto-RN 40-Caballo Anca-Río Bermejo-Secc.2b	49.483.754	1.000	1.000	0	100,00	0,00	0,00	0,00	0,00	0,00	0,00	0,00	0,00	0,00	
					54	R150-Ischigualasto-RN.40-Río Bermejo-Emp.RN.40-Secc.III	34.016.624	1.000	1.000	0	100,00	0,00	0,00	0,00	0,00	0,00	0,00	0,00	0,00	0,00	
					22	R 168 - Río Colastiné - Túnel Subfluvial Hernandarias	248.193.749	1.000	364.928	0	100,00	0,00	0,00	0,00	0,00	0,00	0,00	0,00	0,00	0,00	
					51	R 168 - Río Colastiné - Túnel Subfluvial Hernandarias	248.193.749	1.000	364.928	0	100,00	0,00	0,00	0,00	0,00	0,00	0,00	0,00	0,00	0,00	
					23	R168 Sta FeTúnel Subfluvial Hernd- Intercambiador L.Guardia	0	1.000.000	1	0	100,00	0,00	0,00	0,00	0,00	0,00	0,00	0,00	0,00	0,00	
					51	R168 Sta FeTúnel Subfluvial Hernd- Intercambiador L.Guardia	0	1.000.000	1	0	100,00	0,00	0,00	0,00	0,00	0,00	0,00	0,00	0,00	0,00	
					24	R178 - Emp. RNNº 33 - Villa Eloisa	348.336.204	1.000	80.211.146	49.635.883	94,59	5,41	0,54	5,41	1,93	1,39	5,41	0,56	2,49		
					51	R178 - Emp. RNNº 33 - Villa Eloisa	348.336.204	1.000	80.211.146	49.635.883	94,59	5,41	0,54	5,41	1,93	1,39	5,41	0,56	2,49		
					25	R. 178 - Las Rosas - Emp RNNº 34	0	666.667	1	0	0,00	2,78	0,00	2,78	0,00	0,00	2,78	0,00	0,00	0,00	
					51	R. 178 - Las Rosas - Emp RNNº 34	0	666.667	1	0	0,00	2,78	0,00	2,78	0,00	0,00	2,78	0,00	0,00	0,00	
					31	R 38 Río Marapa (Alberdi) Sec I Acceso a Aguilares	316.578.210	26.019.750	149.685.803	92.178.601	89,28	10,72	3,26	10,72	4,63	1,37	10,72	0,91	5,54		
					51	R 38 Río Marapa (Alberdi) Sec I Acceso a Aguilares	316.578.210	26.019.750	149.685.803	92.178.601	89,28	10,72	3,26	10,72	4,63	1,37	10,72	0,91	5,54		
					32	R 38 R.Marapa (Alberdi) Sec.5 Emp.Traza Actual - Autopista.	113.816.381	1.000	2.051.086	2.051.086	100,00	0,00	0,00	0,00	0,00	0,00	0,00	0,00	0,00	0,00	
					51	R 38 R.Marapa (Alberdi) Sec.5 Emp.Traza Actual - Autopista.	113.816.381	1.000	2.051.086	2.051.086	100,00	0,00	0,00	0,00	0,00	0,00	0,00	0,00	0,00	0,00	
					34	Inters. Rutas: 127/P6 - 127/P2 - 12/131/P32 - 18/P32	0	416.667	1	0	0,00	12,50	0,00	12,50	0,00	0,00	12,50	0,00	0,00	0,00	
					51	Inters. Rutas: 127/P6 - 127/P2 - 12/131/P32 - 18/P32	0	416.667	1	0	0,00	12,50	0,00	12,50	0,00	0,00	12,50	0,00	0,00	0,00	
					35	Inters. RN A015 y Calle Rösch (Concordia)	0	18.867	1	0	0,00	16,67	0,00	16,67	0,00	0,00	16,67	0,00	0,00	0,00	
					51	Inters. RN A015 y Calle Rösch (Concordia)	0	18.867	1	0	0,00	16,67	0,00	16,67	0,00	0,00	16,67	0,00	0,00	0,00	
					37	R. 35 y P102 - Rotonda Intersec. (Castex)	0	87.000	1	0	0,00	16,67	0,00	16,67	0,00	0,00	16,67	0,00	0,00	0,00	
					51	R. 35 y P102 - Rotonda Intersec. (Castex)	0	87.000	1	0	0,00	16,67	0,00	16,67	0,00	0,00	16,67	0,00	0,00	0,00	
					38	R 22 - Neuquén - Arroyito Inerst. RN 22 y RN 237	0	107.911	1	0	0,00	16,67	0,00	16,67	0,00	0,00	16,67	0,00	0,00	0,00	
					51	R 22 - Neuquén - Arroyito Inters. RN 22 y RN 237	0	107.911	1	0	0,00	16,67	0,00	16,67	0,00	0,00	16,67	0,00	0,00	0,00	
					39	Rotonda Empalme RP 13	175.749.392	1.000	22.531.027	17.067.683	100,00	0,00	0,00	0,00	0,00	0,00	0,00	0,00	0,00	0,00	
					51	Rotonda Empalme RP 13	175.749.392	1.000	22.531.027	17.067.683	100,00	0,00	0,00	0,00	0,00	0,00	0,00	0,00	0,00	0,00	
					41	R 3-Ushuaia-Lapataia Inter. Av. H. Yrigoyen / L.N.Alem	0	746.111	1	0	0,00	3,03	0,00	3,03	0,00	0,00	3,03	0,00	0,00	0,00	
					51	R3-Ushuaia-Lapataia Inter. Av. H. Yrigoyen / L.N.Alem	0	501.667	0	0	0,00	4,17	0,00	4,17	0,00	0,00	4,17	0,00	0,00	0,00	
					52	Ruta Nacional N° 3 - Ushuaia - Lapataia - Portal Acceso Parque Nacional Tierra del Fuego	0	244.444	1	0	0,00	2,78	0,00	2,78	0,00	0,00	2,78	0,00	0,00	0,00	
					42	R3 V- 1 Rot. Polivalente de Arte - Emp. Vte. RN3	15.270.488	791.000	1	0	100,00	0,00	0,00	0,00	0,00	0,00	0,00	0,00	0,00	0,00	
					51	R 3 - V- 1 Rot. Polivalente de Arte - Emp. Vte. RN3	15.270.488	791.000	1	0	100,00	0,00	0,00	0,00	0,00	0,00	0,00	0,00	0,00	0,00	
					47	R 260 Emp. RN 40 (S) - Emp. RPNº51-Sec. 1 y 2	0	722.222	1	0	0,00	3,06	0,00	3,06	0,00	0,00	3,06	0,00	0,00	0,00	
					51	R 260 Emp. RN 40 (S) - Emp. RPNº51-Sec. 1 y 2	0	444.444	0	0	0,00	2,78	0,00	2,78	0,00	0,00	2,78	0,00	0,00	0,00	
					52	Ruta Nacional N°260 - Tramo Empalme Ruta Nacional N°40 - Empalme Ruta Provincial N°51 - Sección II	0	277.778	1	0	0,00	3,33	0,00	3,33	0,00	0,00	3,33	0,00			

CUADRO C
INVERSIÓN REAL DIRECTA: PROYECTOS DE INVERSIÓN *
AL 30/09/2016

Jur	SAF	Pg	Sp	Py	Ob	Descripcion	Ejec. Financiera acum. al 2015	Crédito inicial 2016	Vigente al 30/09/2016	Devengado al 30/09/2016 (*)	Ejec. Física acum. al 2015	Progr. mación Inicial 2016	Ejecu tado al 31/03/2016	Progra mado Vig. al 30/06/2016	Ejecu tado al 30/06/2016	Ejecu tado 2º trim	Programado Vig. al 30/09/2016	Ejecutado 3º trim	Ejecutado acumulado 2016
					52	R 19 Autopista Sta. Fe- San Francisco. Sec 3	241.617.706	2.900.000	1	0	100,00	0,00	0,00	0,00	0,00	0,00	0,00	0,00	0,00
					51	R 19 Autopista Sta. Fe- San Francisco. Sec 3	241.617.706	2.900.000	1	0	100,00	0,00	0,00	0,00	0,00	0,00	0,00	0,00	0,00
					54	COTECAR-Construcción Complejo Terminal de Cargas	121.669.015	1.000	701	0	100,00	0,00	0,00	0,00	0,00	0,00	0,00	0,00	0,00
					51	COTECAR-Construcción Complejo Terminal de Cargas	121.669.015	1.000	701	0	100,00	0,00	0,00	0,00	0,00	0,00	0,00	0,00	0,00
					63	R.14 - Emp.RP.20 - Emp. RP 17 - Secc.I	277.456.991	70.909.636	379.850.378	266.988.345	42,88	36,08	12,65	36,08	16,98	4,33	36,08	6,06	23,04
					51	R.14 - Emp.RP.20 - Emp. RP 17 - Secc.I	277.456.991	70.909.636	379.850.378	266.988.345	42,88	36,08	12,65	36,08	16,98	4,33	36,08	6,06	23,04
					64	R.14 - Emp.RP.20 - Emp. RP 17 - Secc.II	272.783.270	15.000	1	0	100,00	0,00	0,00	0,00	0,00	0,00	0,00	0,00	0,00
					51	R.14 - Emp.RP.20 - Emp. RP 17 - Secc.II	272.783.270	15.000	1	0	100,00	0,00	0,00	0,00	0,00	0,00	0,00	0,00	0,00
					65	R.s/n Circunvalación Noroeste (Obra Faltante)	0	2.222.223	1	0	0,00	4,17	0,00	4,17	0,00	0,00	4,17	0,00	0,00
					52	Ruta A019 Circunvalación Noroeste (Obra Faltante) Ruta Provincial Nº 5 - Ruta Nacional Nº 20	0	634.921	0	0	0,00	4,17	0,00	4,17	0,00	0,00	4,17	0,00	0,00
					53	Ruta A019 Circunvalación Noroeste (Obra Faltante) Ruta Nacional Nº 20 - Ruta Provincial Nº E55	0	634.921	0	0	0,00	4,17	0,00	4,17	0,00	0,00	4,17	0,00	0,00
					54	Ruta A019 Circunvalación Noroeste (Obra Faltante) Ruta Provincial Nº E55 - Avenida Spilimbergo	0	952.381	1	0	0,00	4,17	0,00	4,17	0,00	0,00	4,17	0,00	0,00
					67	Ruta 40 Rospentek - Guer Aike - Rospentek - El Zurdo	720.612.921	103.894.444	1	0	70,24	4,40	0,00	4,40	0,00	0,00	4,40	0,00	0,00
					51	Ruta 40 Rospentek - Guer Aike - Rospentek - El Zurdo	85.869.000	27.742.000	0	0	37,94	6,90	0,00	6,90	0,00	0,00	6,90	0,00	0,00
					52	R 40 Secc.II El Zurdo - EA. Bella Vista	228.879.921	68.752.444	0	0	65,43	6,91	0,00	6,91	0,00	0,00	6,91	0,00	0,00
					53	R.40 - Secc.III - EA. Bella Vista - Guer Aike	218.920.000	7.399.000	0	0	100,00	0,00	0,00	0,00	0,00	0,00	0,00	0,00	0,00
					54	RN40 TR ROSPEN TEK-GUER AIKE SECC IV EST.BUITRERAS-GUER AIKE	186.944.000	1.000	1	0	100,00	0,00	0,00	0,00	0,00	0,00	0,00	0,00	0,00
					72	R.N. Nº 3 - Fitz Roy - Gran Bajo San Julián	685.352.143	88.536.333	7.810.696	7.810.695	85,33	1,63	0,00	1,63	0,00	0,00	1,63	0,00	0,00
					52	Ruta 3 Fitz Roy Gran Bajo San Julián Km.2026-2088	152.589.000	1.000	0	0	100,00	0,00	0,00	0,00	0,00	0,00	0,00	0,00	0,00
					53	R.N. Nº 3 - Fitz Roy - Gran Bajo San Julian - km. 2164,79 -	303.401.598	2.000	0	0	100,00	0,00	0,00	0,00	0,00	0,00	0,00	0,00	0,00
					54	R.N. Nº 3 - Fitz Roy - Gran Bajo San Julian - km. 2284.79 -	52.275.000	366.000	0	0	100,00	0,00	0,00	0,00	0,00	0,00	0,00	0,00	0,00
					55	R.N. Nº 3 - Fitz Roy - Gran Bajo San Julian - km. 2088,00 - Ruta Nacional Nº 65 (ex 365) - Empalme Ruta Nacional Nº 38 - Límite Tucumán / Catamarca	177.086.545	88.167.333	7.810.696	7.810.695	34,59	7,27	0,00	7,27	0,00	0,00	7,27	0,00	0,00
					73	Ruta Nacional Nº 65 (ex 365) - Empalme Ruta Nacional Nº 38 - Límite Tucumán / Catamarca	0	1.533.333	1	0	0,00	5,28	0,00	5,28	0,00	0,00	5,28	0,00	0,00
					51	Ruta Nacional Nº 65 (ex 365) - Empalme Ruta Nacional Nº 38 - Límite Tucumán / Catamarca - Sección I: Km. 0,30 - Km. 3,2	0	185.185	0	0	0,00	5,56	0,00	5,56	0,00	0,00	5,56	0,00	0,00
					52	Ruta Nacional Nº 65 Empalme Ruta Nacional Nº 38 - Límite Tucumán / Catamarca - Sección III Subsección I: Alpachiri - km 26	0	370.370	0	0	0,00	5,56	0,00	5,56	0,00	0,00	5,56	0,00	0,00
					53	Ruta Nacional Nº 65 Empalme Ruta Nacional Nº 38 - Límite Tucumán / Catamarca - Sección IV Cochuna - Límite Tucumán / Catamarca	0	666.667	0	0	0,00	2,78	0,00	2,78	0,00	0,00	2,78	0,00	0,00
					54	Ruta Nacional Nº65 Empalme Ruta Nacional Nº 38 - Límite Tucumán/Catamarca - Sección III Subsección II: Km. 28 - Cochuna	0	311.111	1	0	0,00	5,56	0,00	5,56	0,00	0,00	5,56	0,00	0,00
					76	Puente Internacional Salvador Mazza-Yacuiba	0	317.460	1	0	0,00	4,17	0,00	4,17	0,00	0,00	4,17	0,00	0,00
					51	Puente Internacional Salvador Mazza-Yacuiba	0	317.460	1	0	0,00	4,17	0,00	4,17	0,00	0,00	4,17	0,00	0,00
					79	r.reordenamiento accesoa cosquin - dos puentes	38.937.745	6.397.000	1	0	86,78	3,31	0,00	3,31	0,00	0,00	3,31	0,00	0,00
					51	reordenamiento accesoa cosquin - dos puentes	38.937.745	6.397.000	1	0	86,78	3,31	0,00	3,31	0,00	0,00	3,31	0,00	0,00
					80	r.8 - obra de intersecc.-r.n.8-accesoeeste-cdad.de la carlota	0	23.111	1	0	0,00	8,33	0,00	8,33	0,00	0,00	8,33	0,00	0,00
					51	r.8 - obra de intersecc.- r.n.8-accesoeeste-cdad.de la carlot	0	23.111	1	0	0,00	8,33	0,00	8,33	0,00	0,00	8,33	0,00	0,00
					84	R 98 - Bandera - Pinto - Km.60	65.178.834	3.765.856	1	0	25,00	3,13	0,00	3,13	0,00	0,00	3,13	0,00	0,00
					51	R 98 - Bandera - Pinto - Km.60	65.178.834	2.623.000	0	0	100,00	0,00	0,00	0,00	0,00	0,00	0,00	0,00	0,00
					52	RN98 BANDERA-PINTO SECC II	0	476.190	0	0	0,00	4,17	0,00	4,17	0,00	0,00	4,17	0,00	0,00
					53	RN98 BANDERA-PINTO SECC III	0	333.333	0	0	0,00	4,17	0,00	4,17	0,00	0,00	4,17	0,00	0,00
					54	RN98 BANDERA-PINTO-SECC IV	0	333.333	1	0	0,00	4,17	0,00	4,17	0,00	0,00	4,17	0,00	0,00
					88	R.7 Doble Vía - Santa Rosa - Desaguadero	453.324.702	2.000	16.598.188	16.598.187	100,00	0,00	0,00	0,00	0,00	0,00	0,00	0,00	0,00
					51	R.7 Doble Vía - Santa Rosa - Desaguadero	319.413.126	1.000	16.598.188	16.598.187	100,00	0,00	0,00	0,00	0,00	0,00	0,00	0,00	0,00
					52	RN7 DESAGUADERO-SAN MARTIN SECC DESAGUADERO-LA PAZ	133.911.576	1.000	0	0	100,00	0,00	0,00	0,00	0,00	0,00	0,00	0,00	0,00
					90	R 20 - Villa Dolores - Quinés - Lte.c/ Córdoba	0	229.167	1	0	0,00	8,33	0,00	8,33	0,00	0,00	8,33	0,00	0,00
					51	R 20 - Villa Dolores - Quinés - Lte.c/ Córdoba	0	229.167	1	0	0,00	8,33	0,00	8,33	0,00	0,00	8,33	0,00	0,00
					11	Mejoramiento y Reposición de Rutas - Fase IV													
					6	R 149 - Barrial - Uspallata-Secc.El Leoncito-Lte.con Mendoza	60.285.268	2.928.000	14.459.210	14.459.209	100,00	0,00	0,00	0,00	0,00	0,00	0,00	0,00	0,00
					51	R 149 - Barrial - Uspallata-Secc.El Leoncito-Lte.con Mendoza	60.285.268	2.928.000	14.459.210	14.459.209	100,00	0,00	0,00	0,00	0,00	0,00	0,00	0,00	0,00
					13	R Nº 158 - Autovía San Francisco - Río Cuarto - Provincia de Córdoba	0	359.410.754	1	0	0,00	3,09	0,00	3,09	0,00	0,00	3,09	0,00	0,00
					51	R Nº 158 - Autovía San Francisco - Río Cuarto - Provincia de Córdoba	0	44.626.011	0	0	0,00	2,08	0,00	2,08	0,00	0,00	2,08	0,00	0,00
					52	R Nº 158 - San Francisco - Las Varillas - Sección Saturnino Laspiur - Las Varillas	0	65.034.261	0	0	0,00	2,08	0,00	2,08	0,00	0,00	2,08	0,00	0,00
					53	R Nº 158 - Las Varillas - Villa María - Sección Las Varillas Las Playosa	0	48.161.844	0	0	0,00	4,17	0,00	4,17	0,00	0,00	4,17	0,00	0,00
					54	R Nº 158 - Las Varillas Villa María La Playosa Villa María	0	55.847.927	0	0	0,00	5,56	0,00	5,56	0,00	0,00	5,56	0,00	0,00
					55	R Nº 158 - Villa María - General Deheza - Sección Villa María Empalme RP Nº 6	0	31.242.594	0	0	0,00	2,78	0,00	2,78	0,00	0,00	2,78	0,00	0,00
					56	R Nº 158 - Villa María General Deheza - Sección Empalme RP Nº 6 - General Deheza	0	23.759.346	0	0	0,00	2,78	0,00	2,78	0,00	0,00	2,78	0,00	0,00

CUADRO C
INVERSIÓN REAL DIRECTA: PROYECTOS DE INVERSIÓN *
AL 30/09/2016

Jur	SAF	Pg	Sp	Py	Ob	Descripcion	Ejec. Financiera acum. al 2015	Crédito inicial 2016	Vigente al 30/09/2016	Devengado al 30/09/2016 (*)	Ejec. Fisica acum. al 2015	Progra mación Inicial 2016	Ejecu tado al 31/03/2016	Progra mado Vig. al 30/06/2016	Ejecu tado al 30/06/2016	Ejecu tado 2º trim	Programado Vig. al 30/09/2016	Ejecutado 3º trim	Ejecutado acumulado 2016
					57	R N° 158 - General Deheza - Río IV Sección General Deheza - Puente sobre Río Chucul	0	33.186.344	1	0	0,00	2,78	0,00	2,78	0,00	0,00	2,78	0,00	0,00
					58	R N° 158 - General Deheza Río IV Sección Puente sobre Río Chucul - Río IV	0	13.268.750	0	0	0,00	2,78	0,00	2,78	0,00	0,00	2,78	0,00	0,00
					59	Ruta Nacional N° 158 - San Francisco - Las Varillas; Sección 1B - Quebracho Herrado - Saturnino Laspiur	0	44.283.677	0	0	0,00	2,08	0,00	2,08	0,00	0,00	2,08	0,00	0,00
				14		R N° 288 - P 73 - Rotonda Intersección RN N° 228 - RP N° 73	0	141.444	1	0	0,00	8,33	0,00	8,33	0,00	0,00	8,33	0,00	0,00
				51		R N° 288 - P 73 - Rotonda Intersección RN N° 228 - RP N° 73	0	141.444	1	0	0,00	8,33	0,00	8,33	0,00	0,00	8,33	0,00	0,00
				19		R N°34 - Fin Multitrocha - Lte.c/Jujuy	0	400.000	1	0	0,00	2,78	0,00	2,78	0,00	0,00	2,78	0,00	0,00
				51		R N°34 - Fin Multitrocha - Lte.c/Jujuy	0	400.000	1	0	0,00	2,78	0,00	2,78	0,00	0,00	2,78	0,00	0,00
				29		R N° 9 - Circunvalación de Sgo. del Estero - Emp. RN 9	110.009.985	509.000	1	0	100,00	0,00	0,00	0,00	0,00	0,00	0,00	0,00	0,00
				51		R N° 9 - Circunvalación de Sgo. del Estero - Emp. RN 9	110.009.985	509.000	1	0	100,00	0,00	0,00	0,00	0,00	0,00	0,00	0,00	0,00
				32		R N° 153 - Conección Vial Los Berros - Barreal - Río Nikes	0	1.346.222	1	0	0,00	2,78	0,00	2,78	0,00	0,00	2,78	0,00	0,00
				51		R N°153 - Conección Vial Los Berros - Barreal - Río Nikes	0	497.889	0	0	0,00	2,78	0,00	2,78	0,00	0,00	2,78	0,00	0,00
				52		Ruta Nacional N° 153, Sección Ingreso a Túnel - El Portezue	0	536.444	0	0	0,00	2,78	0,00	2,78	0,00	0,00	2,78	0,00	0,00
				53		Ruta Nacional N° 153, Sección El Portezuelo	0	311.889	1	0	0,00	2,78	0,00	2,78	0,00	0,00	2,78	0,00	0,00
				34		R N° 151 - Empalme RP N° 69	11.409.033	1.000	1	0	100,00	0,00	0,00	0,00	0,00	0,00	0,00	0,00	0,00
				51		R N° 151 - Empalme RP N° 69	11.409.033	1.000	1	0	100,00	0,00	0,00	0,00	0,00	0,00	0,00	0,00	0,00
				35		R N° 66 - Perico - El Milagro- Emp. R N°66-Emp.R N°34	0	333.333	1	0	0,00	2,78	0,00	2,78	0,00	0,00	2,78	0,00	0,00
				51		R N°66 - Perico - El Milagro- Emp. RN° 66-Emp. R N°34	0	333.333	1	0	0,00	2,78	0,00	2,78	0,00	0,00	2,78	0,00	0,00
				36		R N°66 - Perico - El Cuartadero - Emp. RN° 66- Emp. RN° 34	0	333.333	1	0	0,00	2,78	0,00	2,78	0,00	0,00	2,78	0,00	0,00
				51		R N°66 - Perico - El Cuartadero - Emp. RN° 66- Emp. RN° 34	0	333.333	1	0	0,00	2,78	0,00	2,78	0,00	0,00	2,78	0,00	0,00
				37		R N° 34 - Límite con Salta - Acceso San Pedro de Jujuy -	0	3.396.826	1	0	0,00	3,50	0,00	3,50	0,00	0,00	3,50	0,00	0,00
				51		R N° 34 - Límite con Salta - Acceso San Pedro de Jujuy -	0	666.667	0	0	0,00	2,78	0,00	2,78	0,00	0,00	2,78	0,00	0,00
				52		Ruta Nacional N° 34 - Acceso San Pedro de Jujuy - Libertador General San Martín	0	666.667	0	0	0,00	2,78	0,00	2,78	0,00	0,00	2,78	0,00	0,00
				53		Ruta Nacional N° 34, Sección San Pedro - Puente sobre Río	0	1.269.841	0	0	0,00	4,17	0,00	4,17	0,00	0,00	4,17	0,00	0,00
				54		Ruta Nacional N° 34, Sección Puente sobre Río Ledesma - Ca	0	793.651	1	0	0,00	4,17	0,00	4,17	0,00	0,00	4,17	0,00	0,00
				45		Ruta Nacional N° 157 - Tramo: Bella Vista - Tucumán	0	380.952	1	0	0,00	4,17	0,00	4,17	0,00	0,00	4,17	0,00	0,00
				51		Ruta Nacional N° 157 - Tramo: Bella Vista - Tucumán	0	380.952	1	0	0,00	4,17	0,00	4,17	0,00	0,00	4,17	0,00	0,00
				47		R N°12 - Acc. a San Benito Av. Almafuerde-Acceso Sur a Paraná	0	249.839	1	0	0,00	4,17	0,00	4,17	0,00	0,00	4,17	0,00	0,00
				51		R N°12 - Acc. a San Benito Av. Almafuerde-Acceso Sur a Paraná	0	249.839	1	0	0,00	4,17	0,00	4,17	0,00	0,00	4,17	0,00	0,00
				53		RP N°6 - Sachayoj - Otumpa - Secc.I	60.412.536	1.000	1	0	100,00	0,00	0,00	0,00	0,00	0,00	0,00	0,00	0,00
				51		RP N°6 - Sachayoj - Otumpa - Secc.I	60.412.536	1.000	1	0	100,00	0,00	0,00	0,00	0,00	0,00	0,00	0,00	0,00
				77		R N°75 - Las Padercitas - Sañogasta	0	190.311	1	0	0,00	8,33	0,00	8,33	0,00	0,00	8,33	0,00	0,00
				51		R N°75 - Las Padercitas - Sañogasta	0	190.311	1	0	0,00	8,33	0,00	8,33	0,00	0,00	8,33	0,00	0,00
				78		R N°154 - Emp. RN N°35 - Emp. RN N°22	8.425.067	14.971.000	1	0	39,40	6,73	0,00	6,73	0,00	0,00	6,73	0,00	0,00
				51		R N°154 - Emp. RN N°35 - Emp. RN N°22	8.425.067	14.971.000	1	0	39,40	6,73	0,00	6,73	0,00	0,00	6,73	0,00	0,00
				81		R N° 20 -141- Ciclovía Difunta Correa-Caucete-Empalme R N° 141	11.974.923	1.000	758.339	758.339	100,00	0,00	0,00	0,00	0,00	0,00	0,00	0,00	0,00
				51		R N° 20 -141- Ciclovía Difunta Correa-Caucete-Empalme R N° 141	11.974.923	1.000	758.339	758.339	100,00	0,00	0,00	0,00	0,00	0,00	0,00	0,00	0,00
				83		R N°A007 - Red de acceso a la Ciudad de Santa Fe	0	268.919	1	0	0,00	5,56	0,00	5,56	0,00	0,00	5,56	0,00	0,00
				51		R N°A007 - Red de acceso a la Ciudad de Santa Fe	0	268.919	1	0	0,00	5,56	0,00	5,56	0,00	0,00	5,56	0,00	0,00
				86		Acceso desde RN N° 281 a Puerto Deseado	93.401.571	7.688.000	1	0	100,00	0,00	0,00	0,00	0,00	0,00	0,00	0,00	0,00
				51		Acceso desde RN N° 281 a Puerto Deseado	93.401.571	7.688.000	1	0	100,00	0,00	0,00	0,00	0,00	0,00	0,00	0,00	0,00
				88		R N°12 - Avda. Las Palmeras - Avda. Juan Doming.	66.661.019	79.846.400	78.377.317	78.377.315	45,67	50,15	0,62	50,15	1,10	0,48	50,15	1,47	2,57
				51		R.12 - Avda. Las Palmeras - Avda. Juan Doming.	66.661.019	79.846.400	78.377.317	78.377.315	45,67	50,15	0,62	50,15	1,10	0,48	50,15	1,47	2,57
				92		R. P83 - Emp. RNN 34 - Valle Colorado	7.918.000	2.000	464.455	0	100,00	0,00	0,00	0,00	0,00	0,00	0,00	0,00	0,00
				51		R. P83 - Emp. RNN 34 - Valle Colorado	6.429.000	1.000	463.455	0	100,00	0,00	0,00	0,00	0,00	0,00	0,00	0,00	0,00
				54		RP N°83 - Emp. RNN° 34 - Valle Grande - Colorado - S IV	1.489.000	1.000	1.000	0	100,00	0,00	0,00	0,00	0,00	0,00	0,00	0,00	0,00
				94		R N°153 - Media Agua - Los Berros	0	682.233	1	0	0,00	12,50	0,00	12,50	0,00	0,00	12,50	0,00	0,00
				51		R N°153 - Media Agua - Los Berros	0	682.233	1	0	0,00	12,50	0,00	12,50	0,00	0,00	12,50	0,00	0,00
				95		R N°228-P73 - Rotonda en intersección RNN° 228	0	1.083.333	1	0	0,00	29,17	0,00	29,17	0,00	0,00	29,17	0,00	0,00
				51		R N°228-P73 - Rotonda en intersección RNN° 228	0	1.083.333	1	0	0,00	29,17	0,00	29,17	0,00	0,00	29,17	0,00	0,00
				96		R.3-P4 - Puerto Madryn - Trelew	373.539.949	1.000	1	0	71,86	0,00	0,00	0,00	0,00	0,00	0,00	0,00	0,00
				51		R.3-P4 - Puerto Madryn - Trelew	373.539.949	1.000	1	0	71,86	0,00	0,00	0,00	0,00	0,00	0,00	0,00	0,00
				12		Mejoramiento y Reposición de Rutas - Fase V													
				1		Accesos a localidades desde Rutas Nacionales (3)	14.991.317	13.101.000	34.912.322	24.929.922	0,00	100,00	25,00	100,00	50,00	25,00	100,00	25,00	75,00
				51		Accesos a localidades desde Rutas Nacionales (3)	14.991.317	13.101.000	34.912.322	24.929.922	0,00	100,00	25,00	100,00	50,00	25,00	100,00	25,00	75,00
				2		R.40 Fuerte Quemado - Quilmes (12 km.)	59.280.047	21.778.615	23.484.727	1.099.525	69,15	30,85	0,16	30,85	0,16	0,00	30,85	0,00	0,16
				51		R.40 Fuerte Quemado - Quilmes (12 km.)	59.280.047	21.778.615	23.484.727	1.099.525	69,15	30,85	0,16	30,85	0,16	0,00	30,85	0,00	0,16
				3		RN N° 9 Pavimentación colectoras e iluminación	0	361.111	1	0	0,00	8,33	0,00	8,33	0,00	0,00	8,33	0,00	0,00
				51		RN N° 9 Pavimentación Colectora e Iluminación	0	361.111	1	0	0,00	8,33	0,00	8,33	0,00	0,00	8,33	0,00	0,00
				12		RN N° 127 - Acceso a Conscripto - Bernardi	34.302.994	1.000	1	0	100,00	0,00	0,00	0,00	0,00	0,00	0,00	0,00	0,00
				51		RN N° 127 - Acceso a Conscripto - Bernardi	34.302.994	1.000	1	0	100,00	0,00	0,00	0,00	0,00	0,00	0,00	0,00	0,00
				13		RN N° 3 - Tolhuin - Hostería Kaiken	0	96.296	1	0	0,00	5,56	0,00	5,56	0,00	0,00	5,56	0,00	0,00

CUADRO C
INVERSIÓN REAL DIRECTA: PROYECTOS DE INVERSIÓN *
AL 30/09/2016

Jur	SAF	Pg	Sp	Py	Ob	Descripcion	Ejec. Financiera acum. al 2015	Crédito inicial 2016	Vigente al 30/09/2016	Devengado al 30/09/2016 (*)	Ejec. Fisica acum. al 2015	Progración Inicial 2016	Ejecutado al 31/03/2016	Programado Vig. al 30/06/2016	Ejecutado al 30/06/2016	Ejecutado 2º trim	Programado Vig. al 30/09/2016	Ejecutado 3º trim	Ejecutado acumulado 2016
					51	R Nº 3 Vinculación RN Nº 3 Sur y RN Nº 3 Norte	0	1.424.187	0	0	0,00	4,17	0,00	4,17	0,00	0,00	4,17	0,00	0,00
					52	Ruta Nacional Nº 3 y Ruta Nacional Nº 252, Sección II:	0	476.190	0	0	0,00	4,17	0,00	4,17	0,00	0,00	4,17	0,00	0,00
					53	Ruta Nacional Nº 3 y Ruta Nacional Nº 252, Sección III: Par	0	844.444	0	0	0,00	2,78	0,00	2,78	0,00	0,00	2,78	0,00	0,00
					54	Ruta Nacional Nº 3 y Ruta Nacional Nº 252, Sección IV: Dist	0	277.778	0	0	0,00	4,17	0,00	4,17	0,00	0,00	4,17	0,00	0,00
						Intersección Ruta Nacional Nº 3 y Ruta Nacional Nº 229 -	0	1.598.603	0	0	0,00	4,17	0,00	4,17	0,00	0,00	4,17	0,00	0,00
					55	Bifurcación Ruta Nacional Nº 3 y Ruta Nacional Nº22 - Sección I B:													
						Vari													
					56	Ruta Nacional Nº33 Camino Parque Sesquicentenario - Sección III	0	952.381	1	0	0,00	4,17	0,00	4,17	0,00	0,00	4,17	0,00	0,00
						B													
					19	R Nº 40 - Tres Esquinas - Límite con Mendoza	0	1.333.333	1	0	0,00	2,78	0,00	2,78	0,00	0,00	2,78	0,00	0,00
					51	R Nº 40 - Tres Esquinas - Límite con Mendoza	0	1.333.333	1	0	0,00	2,78	0,00	2,78	0,00	0,00	2,78	0,00	0,00
					20	R Nº 38 - Paso por Monteros y Avenida de Circunvalación	0	194.444	1	0	0,00	8,33	0,00	8,33	0,00	0,00	8,33	0,00	0,00
					51	R Nº 38 - Paso por Monteros y Avenida de Circunvalación	0	194.444	1	0	0,00	8,33	0,00	8,33	0,00	0,00	8,33	0,00	0,00
					21	R Nº 288 - Empalme R.N. Nº 3 - Puerto Santa Cruz	112.279.431	81.475.429	1	0	37,66	39,37	0,00	39,37	0,00	0,00	39,37	0,00	0,00
					51	R Nº 288 - Empalme R.N. Nº 3 - Puerto Santa Cruz	112.279.431	81.475.429	1	0	37,66	39,37	0,00	39,37	0,00	0,00	39,37	0,00	0,00
					23	R Nº 40 - Punta Loyola - Cabo Vírgenes - Etapa I	0	317.460	1	0	0,00	4,17	0,00	4,17	0,00	0,00	4,17	0,00	0,00
					51	R Nº 40 - Punta Loyola - Cabo Vírgenes - Etapa I	0	317.460	1	0	0,00	4,17	0,00	4,17	0,00	0,00	4,17	0,00	0,00
					24	R Nº 40 - Punta Loyola - Cabo Vírgenes - Etapa II	0	317.460	1	0	0,00	4,17	0,00	4,17	0,00	0,00	4,17	0,00	0,00
					51	R Nº 40 - Punta Loyola - Cabo Vírgenes - Etapa II	0	317.460	1	0	0,00	4,17	0,00	4,17	0,00	0,00	4,17	0,00	0,00
					25	R Nº 40 - Punta Loyola - Cabo Vírgenes - Etapa III	0	317.460	1	0	0,00	4,17	0,00	4,17	0,00	0,00	4,17	0,00	0,00
					51	R Nº 40 - Punta Loyola - Cabo Vírgenes - Etapa III	0	317.460	1	0	0,00	4,17	0,00	4,17	0,00	0,00	4,17	0,00	0,00
					29	R Nº 95 - Empalme RP Nº 9 Límite con Formosa	124.779.436	190.000	197.441	197.441	100,00	0,00	0,00	0,00	0,00	0,00	0,00	0,00	0,00
					51	R Nº 95 - Empalme RP Nº 9 Límite con Formosa	124.779.436	190.000	197.441	197.441	100,00	0,00	0,00	0,00	0,00	0,00	0,00	0,00	0,00
					30	R Nº 9 - Autovía Tramo: Puente Paraguay - Yala	496.273.909	68.315.333	156.436.299	88.202.357	94,37	5,63	0,34	5,63	0,70	0,36	5,63	1,79	2,49
					51	R Nº 9 - Autovía Tramo: Puente Paraguay - Puente	496.273.909	68.315.333	156.436.299	88.202.357	94,37	5,63	0,34	5,63	0,70	0,36	5,63	1,79	2,49
					39	Ruta A008 - Avenida Circunvalación de Rosario	1.307.714.382	375.334.035	259.363.979	159.114.844	81,99	11,37	0,56	11,37	1,40	0,84	11,37	1,81	3,21
					51	Ruta A008 - Avenida Circunvalación de Rosario	1.307.714.382	375.334.035	259.363.979	159.114.844	81,99	11,37	0,56	11,37	1,40	0,84	11,37	1,81	3,21
					40	R Nº 226 - Empalme RP Nº 65 - Empalme RN Nº 33	332.795.806	1.330.682	27.103.735	17.384.018	45,36	2,28	0,00	2,28	0,00	0,00	2,28	0,00	0,00
					51	R Nº 226 - Empalme RP Nº 65 - Empalme RN Nº 33 S1	114.155.799	540.000	16.995.150	0	100,00	0,00	0,00	0,00	0,00	0,00	0,00	0,00	0,00
					52	R Nº 226 - Empalme R.P. Nº 65 - Empalme R.N. Nº 33 S2	0	317.460	0	0	0,00	4,17	0,00	4,17	0,00	0,00	4,17	0,00	0,00
					53	R Nº 226 - Empalme R.P. Nº 65 - Empalme R.N. Nº 33 S3	218.640.007	1.000	9.318.903	17.384.018	100,00	0,00	0,00	0,00	0,00	0,00	0,00	0,00	0,00
					54	R Nº 226 - Empalme R.P. Nº 65 - Empalme R.N. Nº 33 S4	0	472.222	472.222	0	0,00	4,17	0,00	4,17	0,00	0,00	4,17	0,00	0,00
					42	R Nº 11 - Variante Paso por Resistencia	0	1.909.722	1	0	0,00	12,50	0,00	12,50	0,00	0,00	12,50	0,00	0,00
					51	R Nº 11 - Variante Paso por Resistencia	0	1.909.722	1	0	0,00	12,50	0,00	12,50	0,00	0,00	12,50	0,00	0,00
					43	R Nº 3 - RP Nº 2 - A010 - Arroyo Verde - Empalme RN Nº A01	210.228.000	209.000	0	0	100,00	0,00	0,00	0,00	0,00	0,00	0,00	0,00	0,00
					51	R Nº 3 - RP Nº 2 - A010 - Arroyo Verde - Empalme RN Nº A01	210.228.000	209.000	0	0	100,00	0,00	0,00	0,00	0,00	0,00	0,00	0,00	0,00
					44	R Nº 9 - Rosario - Carcarañá	0	452.811	1	0	0,00	8,33	0,00	8,33	0,00	0,00	8,33	0,00	0,00
					51	R Nº 9 - Rosario - Carcarañá	0	452.811	1	0	0,00	8,33	0,00	8,33	0,00	0,00	8,33	0,00	0,00
					45	R Nº 3 Empalme RP Nº 4 - Empalme RP Nº 6	263.447.818	1.000	14.135.049	14.135.048	99,20	0,80	0,00	0,80	0,00	0,00	0,80	0,00	0,00
					51	R Nº 3 Empalme RP Nº 4 - Empalme RP Nº 6	263.447.818	1.000	14.135.049	14.135.048	99,20	0,80	0,00	0,80	0,00	0,00	0,80	0,00	0,00
					46	R Nº 89 - Quimilí - Suncho Corral	0	333.333	1	0	0,00	4,17	0,00	4,17	0,00	0,00	4,17	0,00	0,00
					51	R Nº 89 - Quimilí - Suncho Corral	0	333.333	1	0	0,00	4,17	0,00	4,17	0,00	0,00	4,17	0,00	0,00
					47	Ruta Nacional Nº 86 - Posta Cambio Zalazar - Límite con Salta	1.764.873.152	298.679.493	13.806.777	3.494.614	67,29	24,63	0,05	24,63	0,05	0,00	24,63	0,00	0,05
					51	R Nº 86 - Posta Cambio Zalazar - Límite con Salta - Sección I:	661.216.825	15.786.000	13.806.776	3.494.614	100,00	0,00	0,00	0,00	0,00	0,00	0,00	0,00	0,00
						Salazar - El Remanzo													
					52	Ruta Nacional Nº 86 - Posta Cambio Zalazar - Límite con Salta -	343.842.000	19.000	0	0	100,00	0,00	0,00	0,00	0,00	0,00	0,00	0,00	0,00
						Sección II El Remanzo - Lamadrid													
					53	Ruta Nacional Nº 86 - Posta Cambio Zalazar - Límite con Salta -	488.978.000	1.000	1	0	100,00	0,00	0,00	0,00	0,00	0,00	0,00	0,00	0,00
						Sección III Lamadrid - Guadalcázar													
					54	Ruta Nacional Nº 86 - Posta Cambio Zalazar - Límite con Salta -	210.832.327	93.299.014	0	0	54,76	45,24	0,02	45,24	0,02	0,00	45,24	0,00	0,02
						Sección IV Guadalcázar - El Solitario													
					55	Ruta Nacional Nº 86 - Posta Cambio Zalazar - Límite con Salta -	43.842.000	108.937.854	0	0	43,94	42,05	0,16	42,05	0,16	0,00	42,05	0,00	0,16
						Sección IV V El Solitario - Puerto Irigoyen													
					56	Ruta Nacional Nº 86 - Posta Cambio Zalazar - Límite con Salta -	16.162.000	80.636.625	0	0	25,09	44,95	0,05	44,95	0,05	0,00	44,95	0,00	0,05
						Sección IV VI Puerto Irigoyen - Misión San Martín													
					49	R Nº 34 - Variante de Paso por Rafaela	0	388.889	1	0	0,00	4,17	0,00	4,17	0,00	0,00	4,17	0,00	0,00
					51	R Nº 34 - Variante de Paso por Rafaela	0	388.889	1	0	0,00	4,17	0,00	4,17	0,00	0,00	4,17	0,00	0,00
					52	R Nº 130 - Variante Paso por Villaguay	0	111.111	1	0	0,00	4,17	0,00	4,17	0,00	0,00	4,17	0,00	0,00
					51	R Nº 130 - Variante Paso por Villaguay	0	111.111	1	0	0,00	4,17	0,00	4,17	0,00	0,00	4,17	0,00	0,00
					60	R Nº 232 (Ex - RP Nº 106) - Empalme RN Nº 152 - Chelforó -	0	236.839	1	0	0,00	4,17	0,00	4,17	0,00	0,00	4,17	0,00	0,00
						Sección 1													
					51	R Nº 232 (Ex - RP Nº 106) - Empalme RN Nº 152 - Chelforó -	0	236.839	1	0	0,00	4,17	0,00	4,17	0,00	0,00	4,17	0,00	0,00
						Sección 1													
					61	R Nº 232 (Ex - RP Nº 106) - Empalme RN Nº 152 - Chelforó -	0	1.027.778	1	0	0,00	4,17	0,00	4,17	0,00	0,00	4,17	0,00	0,00
						Sección 2													
					51	R Nº 232 (Ex - RP Nº 106) - Empalme RN Nº 152 - Chelforó -	0	1.027.778	1	0	0,00	4,17	0,00	4,17	0,00	0,00	4,17	0,00	0,00
						Sección 2													
					62	Ruta Nº 232 (Ex - R.P. Nº 106) - Empalme R.N. Nº 152 - Chelf	168.266.993	3.476.000	1	0	100,00	0,00	0,00	0,00	0,00	0,00	0,00	0,00	0,00
					51	Ruta Nº 232 (Ex - R.P. Nº 106) - Empalme R.N. Nº 152 - Chelf	168.266.993	3.476.000	1	0	100,00	0,00	0,00	0,00	0,00	0,00	0,00	0,00	0,00
					63	R Nº 34 - Rosario - Empalme RN Nº A012	0	1.000	1	0	100,00	0,00	0,00	0,00	0,00	0,00	0,00	0,00	0,00
					51	R Nº 34 - Rosario - Empalme RN Nº A012	0	1.000	1	0	100,00	0,00	0,00	0,00	0,00	0,00	0,00	0,00	0,00
					67	Ruta Ex RP N 20 - Tamariscos - Emp. RP N 56	0	107.483	1	0	0,00	12,50	0,00	12,50	0,00	0,00	12,50	0,00	0,00
					51	Ruta Ex - RP Nº 20 - Tamariscos - Empalme RP Nº 56	0	107.483	1	0	0,00	12,50	0,00	12,50	0,00	0,00	12,50	0,00	0,00

CUADRO C
INVERSIÓN REAL DIRECTA: PROYECTOS DE INVERSIÓN *
AL 30/09/2016

Jur	SAF	Pg	Sp	Py	Ob	Descripcion	Ejec. Financiera acum. al 2015	Crédito inicial 2016	Vigente al 30/09/2016	Devengado al 30/09/2016 (*)	Ejec. Física acum. al 2015	Progr. mación Inicial 2016	Ejecu tado al 31/03/2016	Progra mado Vig. al 30/06/2016	Ejecu tado al 30/06/2016	Ejecu tado 2º trim	Programado Vig. al 30/09/2016	Ejecutado 3º trim	Ejecutado acumulado 2016
					51	RN N°7 Acceso Este a Mendoza	4.142.601	1.093.000	8.370.135	8.370.134	100,00	0,00	0,00	0,00	0,00	0,00	0,00	0,00	0,00
					27	RN N°7 Empalme RN N°40 Límite con Chile	0	555.556	1	0	0,00	4,17	0,00	4,17	0,00	0,00	4,17	0,00	0,00
					51	Ruta Nacional N° 7 - Empalme Ruta Nacional N° 40 Uspallata - Límite con Chile	0	555.556	1	0	0,00	4,17	0,00	4,17	0,00	0,00	4,17	0,00	0,00
					28	RN N°14 L.N.Alem-Oberá	0	370.370	1	0	0,00	5,56	0,00	5,56	0,00	0,00	5,56	0,00	0,00
					51	RN N°14 L.N.Alem-Oberá	0	370.370	1	0	0,00	5,56	0,00	5,56	0,00	0,00	5,56	0,00	0,00
					29	RN N°12 Variante Yabebiry	0	148.148	1	0	0,00	5,56	0,00	5,56	0,00	0,00	5,56	0,00	0,00
					51	RN N°12 Variante Yabebiry	0	148.148	1	0	0,00	5,56	0,00	5,56	0,00	0,00	5,56	0,00	0,00
					30	RN N°12 Variante por Gobernador Roca	0	277.778	1	0	0,00	4,17	0,00	4,17	0,00	0,00	4,17	0,00	0,00
					51	RN N°12 Variante por Gobernador Roca	0	277.778	1	0	0,00	4,17	0,00	4,17	0,00	0,00	4,17	0,00	0,00
					31	RN N°86 Misión La Paz-Tonono	0	952.381	1	0	0,00	4,17	0,00	4,17	0,00	0,00	4,17	0,00	0,00
					51	RN N°86 Misión La Paz-Tonono	0	952.381	1	0	0,00	4,17	0,00	4,17	0,00	0,00	4,17	0,00	0,00
					32	Autovía RNN°AO12	0	4.352.382	1	0	0,00	3,57	0,00	3,57	0,00	0,00	3,57	0,00	0,00
					51	Autovía Ruta Nacional N° AO12 - Autovía Ruta Nacional N° 9 (Sur) - Puente sobre Arroyo Saladillo - Km. 0,00 - Km. 19,24)	0	955.556	0	0	0,00	2,08	0,00	2,08	0,00	0,00	2,08	0,00	0,00
					52	Ruta Nacional A012-Puente sobre Arroyo Salladillo-Empalme Ruta Nacional N° 9-Autopista Rosario Córdoba - Km. 19,24 -Km.39,78	0	1.587.302	0	0	0,00	4,17	0,00	4,17	0,00	0,00	4,17	0,00	0,00
						Ruta Nacional A012 - Empalme Ruta Nacional N°9 - Autopista Rosario Córdoba - Empalme Ruta Nacional N° 11 - Km. 39,78 - Km. 66,71	0	1.809.524	1	0	0,00	4,17	0,00	4,17	0,00	0,00	4,17	0,00	0,00
					53	RN N°33 Variante por Pérez	0	555.556	1	0	0,00	2,78	0,00	2,78	0,00	0,00	2,78	0,00	0,00
					33	RN N°33 Variante por Pérez	0	555.556	1	0	0,00	2,78	0,00	2,78	0,00	0,00	2,78	0,00	0,00
					51	RN N°11 Empalme RN N° 98 - Límite con Chaco	0	7.264.900	1	0	0,00	8,33	0,00	8,33	0,00	0,00	8,33	0,00	0,00
					34	RN N°11 Empalme RN N° 98 - Límite con Chaco	0	7.264.900	1	0	0,00	8,33	0,00	8,33	0,00	0,00	8,33	0,00	0,00
					51	Ruta Nacional N° 11 - Recreo-San Justo-Autovía Santa Fe	0	1.111.111	1	0	0,00	2,78	0,00	2,78	0,00	0,00	2,78	0,00	0,00
					35	RN N°11 Recreo - San Justo	0	1.111.111	1	0	0,00	2,78	0,00	2,78	0,00	0,00	2,78	0,00	0,00
					51	RN N°11 Recreo - San Justo	0	1.111.111	1	0	0,00	2,78	0,00	2,78	0,00	0,00	2,78	0,00	0,00
					36	RN N°3 Hito 1-San Sebastián	537.473.184	82.954.000	264.041.457	206.748.319	78,15	21,85	10,26	21,85	13,89	3,63	21,85	0,00	13,89
					51	RN N°3 Hito 1-San Sebastián	537.473.184	82.954.000	264.041.457	206.748.319	78,15	21,85	10,26	21,85	13,89	3,63	21,85	0,00	13,89
					37	Ruta Nacional N° 38. Río Marapa-Famaillá. Duplicación de Calzada.	0	2.224.285	1	0	0,00	2,98	0,00	2,98	0,00	0,00	2,98	0,00	0,00
					51	Ruta Nacional N° 38. Río Marapa-Famaillá. Duplicación de Calzada. Sección III: Acceso a Concepción y Accesos a Monteros	0	995.396	1	0	0,00	2,78	0,00	2,78	0,00	0,00	2,78	0,00	0,00
					52	Ruta Nacional N° 38. Río Marapa-Famaillá. Duplicación de Calzada. Sección I: Río Marapa - Acc. a Aguilares y Acc. a Alberdi	0	828.889	0	0	0,00	2,78	0,00	2,78	0,00	0,00	2,78	0,00	0,00
					53	Ruta Nacional N° 38. Río Marapa-Famaillá. Duplicación de Calzada. Sección II: Acceso a Aguilares-Concepción	0	400.000	0	0	0,00	4,17	0,00	4,17	0,00	0,00	4,17	0,00	0,00
					38	RN N°38 Acceso Sur a Catamarca	0	247.778	1	0	0,00	4,17	0,00	4,17	0,00	0,00	4,17	0,00	0,00
					51	RN N°38 Acceso Sur a Catamarca	0	247.778	1	0	0,00	4,17	0,00	4,17	0,00	0,00	4,17	0,00	0,00
					39	RN N°35 Paso por Santa Rosa	0	350.944	1	0	0,00	4,17	0,00	4,17	0,00	0,00	4,17	0,00	0,00
					51	RN N°35 Paso por Santa Rosa	0	350.944	1	0	0,00	4,17	0,00	4,17	0,00	0,00	4,17	0,00	0,00
					40	RN N°35 Paso por Ataliva Roca	11.207.900	49.000	2.827.096	626.409	100,00	0,00	0,00	0,00	0,00	0,00	0,00	0,00	0,00
					51	RN N°35 Paso por Ataliva Roca	11.207.900	49.000	2.827.096	626.409	100,00	0,00	0,00	0,00	0,00	0,00	0,00	0,00	0,00
					41	Ruta Nacional N° 16 - Límite Corrientes Chaco - Makalle	0	1.111.111	1	0	0,00	8,33	0,00	8,33	0,00	0,00	8,33	0,00	0,00
					51	RN N°16 Viaducto y adecuac hidráulica intersección.AvdaSarmiento	0	444.444	0	0	0,00	8,33	0,00	8,33	0,00	0,00	8,33	0,00	0,00
					52	Ruta Nacional N° 16 - Límite Corrientes Chaco - Makalle - Intersección Ruta Nacional N° 11 Km. 17,56	0	666.667	1	0	0,00	8,33	0,00	8,33	0,00	0,00	8,33	0,00	0,00
					42	RN N°9 Intersección con RP N°17	0	335.267	1	0	0,00	8,33	0,00	8,33	0,00	0,00	8,33	0,00	0,00
					51	RN N°9 Intersección con RP N°17	0	335.267	1	0	0,00	8,33	0,00	8,33	0,00	0,00	8,33	0,00	0,00
					43	RN N°20-148 Circunvalación sur a Villa Dolores	72.077.695	1.000	25.140.015	9.706.703	100,00	0,00	0,00	0,00	0,00	0,00	0,00	0,00	0,00
					51	RN N°20-148 Circunvalación sur a Villa Dolores	72.077.695	1.000	25.140.015	9.706.703	100,00	0,00	0,00	0,00	0,00	0,00	0,00	0,00	0,00
					44	RN N°40 Albardón-Talacasto	0	77.778	1	0	0,00	4,17	0,00	4,17	0,00	0,00	4,17	0,00	0,00
					51	RN N°40 Albardón-Talacasto	0	77.778	1	0	0,00	4,17	0,00	4,17	0,00	0,00	4,17	0,00	0,00
					45	RN N°25 Autovía Trelew-Gaimán	187.598.551	168.000	1	0	100,00	0,00	0,00	0,00	0,00	0,00	0,00	0,00	0,00
					51	RN N°25 Autovía Trelew-Gaimán	187.598.551	168.000	1	0	100,00	0,00	0,00	0,00	0,00	0,00	0,00	0,00	0,00
					46	RN N°26 Pampa del Castillo-Cerro Dragón	0	148.148	1	0	0,00	5,56	0,00	5,56	0,00	0,00	5,56	0,00	0,00
					51	RN N°26 Pampa del Castillo-Cerro Dragón	0	148.148	1	0	0,00	5,56	0,00	5,56	0,00	0,00	5,56	0,00	0,00
					47	Ruta Nacional N°12 Empedrado-Paso de la Patria	0	500.000	1	0	0,00	4,17	0,00	4,17	0,00	0,00	4,17	0,00	0,00
					51	Ruta Nacional N°12 Empedrado-Paso de la Patria	0	500.000	1	0	0,00	4,17	0,00	4,17	0,00	0,00	4,17	0,00	0,00
					48	Ruta Nacional N°12 Límite con Entre Ríos-Goya	0	288.889	1	0	0,00	2,78	0,00	2,78	0,00	0,00	2,78	0,00	0,00
					51	Ruta Nacional N°12 Límite con Entre Ríos-Goya	0	288.889	1	0	0,00	2,78	0,00	2,78	0,00	0,00	2,78	0,00	0,00
					50	RN N°143 San Rafael-Las Paredes km 664-km 668,60	0	84.889	1	0	0,00	16,67	0,00	16,67	0,00	0,00	16,67	0,00	0,00
					51	RN N°143 San Rafael-Las Paredes km 664-km 668,60	0	84.889	1	0	0,00	16,67	0,00	16,67	0,00	0,00	16,67	0,00	0,00
					51	RN N°40 Pie de Médano-Sta María-Río Yapaz	25.227.706	1.000	1	0	100,00	0,00	0,00	0,00	0,00	0,00	0,00	0,00	0,00
					51	RN N°40 Pie de Médano-Sta María-Río Yapaz	25.227.706	1.000	1	0	100,00	0,00	0,00	0,00	0,00	0,00	0,00	0,00	0,00
					52	RN N°95 Acceso Oeste a Villa Angela	0	133.333	1	0	0,00	8,33	0,00	8,33	0,00	0,00	8,33	0,00	0,00
					51	RN N°95 Acceso Oeste a Villa Angela	0	133.333	1	0	0,00	8,33	0,00	8,33	0,00	0,00	8,33	0,00	0,00
					54	RN N°12 Itaibaté-Ituzaingó-Empalme RN N°118	0	66.667	1	0	0,00	16,67	0,00	16,67	0,00	0,00	16,67	0,00	0,00
					51	RN N°12 Itaibaté-Ituzaingó-Empalme RN N°118	0	66.667	1	0	0,00	16,67	0,00	16,67	0,00	0,00	16,67	0,00	0,00

CUADRO C
INVERSIÓN REAL DIRECTA: PROYECTOS DE INVERSIÓN *
AL 30/09/2016

Jur	SAF	Pg	Sp	Py	Ob	Descripcion	Ejec. Financiera acum. al 2015	Crédito inicial 2016	Vigente al 30/09/2016	Devengado al 30/09/2016 (*)	Ejec. Fisica acum. al 2015	Progra mación Inicial 2016	Ejecu tado al 31/03/2016	Progra mado Vig. al 30/06/2016	Ejecu tado al 30/06/2016	Ejecu tado 2º trim	Programado Vig. al 30/09/2016	Ejecutado 3º trim	Ejecutado acumulado 2016
					55	RN Nº14 Empalme RP Nº40-Empalme RP Nº120-Variante Virasoro	0	1.185.000	1	0	0,00	5,56	0,00	5,56	0,00	0,00	5,56	0,00	0,00
					51	RN Nº14 Empalme RP Nº40-Empalme RP Nº120-Variante Virasoro	0	1.185.000	1	0	0,00	5,56	0,00	5,56	0,00	0,00	5,56	0,00	0,00
					57	RN Nº9 Villa del Totoral-Límite con Chile	362.068.238	118.444.080	4.595.232	3.974.521	75,73	4,85	0,00	4,85	0,00	0,00	4,85	0,00	0,00
					51	RN Nº9 Villa del Totoral-Límite con Chile	362.068.238	118.444.080	4.595.232	3.974.521	75,73	4,85	0,00	4,85	0,00	0,00	4,85	0,00	0,00
					58	Camino al Complejo Recreativo de Ezeiza	96.618.984	1.000	1	0	100,00	0,00	0,00	0,00	0,00	0,00	0,00	0,00	0,00
					51	Camino al Complejo Recreativo de Ezeiza	96.618.984	1.000	1	0	100,00	0,00	0,00	0,00	0,00	0,00	0,00	0,00	0,00
					59	R.143 Unión R.Nº143 y 146	0	523.365	1	0	0,00	4,17	0,00	4,17	0,00	0,00	4,17	0,00	0,00
					51	R.143 Unión R.Nº143 y 146	0	523.365	1	0	0,00	4,17	0,00	4,17	0,00	0,00	4,17	0,00	0,00
					60	RN Nº40 Luján de Cuyo Tunuyán-Sección III Anchoris RPNº96	258.596.645	38.461.769	1	0	100,00	0,00	0,00	0,00	0,00	0,00	0,00	0,00	0,00
					51	RN Nº40 Luján de Cuyo Tunuyán-Sección III Anchoris RPNº96	258.596.645	38.461.769	1	0	100,00	0,00	0,00	0,00	0,00	0,00	0,00	0,00	0,00
					61	RN Nº40 Luján de Cuyo Tunuyán S IV Variante por Tunuyán	0	500.000	1	0	0,00	4,17	0,00	4,17	0,00	0,00	4,17	0,00	0,00
					51	RN Nº40 Luján de Cuyo Tunuyán S IV Variante por Tunuyán	0	500.000	1	0	0,00	4,17	0,00	4,17	0,00	0,00	4,17	0,00	0,00
					62	Ruta Nacional Nº 149 Pachaco - Calingasta Tramo: km 100 -	0	2.397.852	1	0	0,00	5,56	0,00	5,56	0,00	0,00	5,56	0,00	0,00
					51	Ruta Nacional Nº 149 Pachaco - Calingasta Tramo: km 100 -	0	2.397.852	1	0	0,00	5,56	0,00	5,56	0,00	0,00	5,56	0,00	0,00
					52	Ruta Nacional Nº 149 Pachaco - Calingasta Tramo: km 120 -	0	975.852	1	0	0,00	5,56	0,00	5,56	0,00	0,00	5,56	0,00	0,00
					63	Ruta Nacional Nº 40 - Estabilización de Taludes - Provincia	0	194.444	1	0	0,00	4,17	0,00	4,17	0,00	0,00	4,17	0,00	0,00
					51	Ruta Nacional Nº 40 - Estabilización de Taludes - Provincia	0	194.444	1	0	0,00	4,17	0,00	4,17	0,00	0,00	4,17	0,00	0,00
					64	Ruta Nacional Nº 40, tramo empalme Ruta Nacional Nº 7 (Acceso Este)-Calle Azcuénaga-Remodelación Intercambiador.	39.908.588	1.000	18.234.909	16.333.276	100,00	0,00	0,00	0,00	0,00	0,00	0,00	0,00	0,00
					51	Ruta Nacional Nº 40, tramo empalme Ruta Nacional Nº 7 (Acceso Este)-Calle Azcuénaga-Remodelación Intercambiador.	39.908.588	1.000	18.234.909	16.333.276	100,00	0,00	0,00	0,00	0,00	0,00	0,00	0,00	0,00
					65	Ruta Nacional Nº 25 Duplicación de Calzada - Tramo:Rawson -	0	333.333	1	0	0,00	4,17	0,00	4,17	0,00	0,00	4,17	0,00	0,00
					51	Ruta Nacional Nº 25 Duplicación de Calzada - Tramo:Rawson -	0	333.333	1	0	0,00	4,17	0,00	4,17	0,00	0,00	4,17	0,00	0,00
					66	Ruta Nacional Nº 25 Duplicación de Calzada - Tramo:Trelew -	0	444.444	1	0	0,00	4,17	0,00	4,17	0,00	0,00	4,17	0,00	0,00
					51	Ruta Nacional Nº 25 Duplicación de Calzada - Tramo:Trelew -	0	444.444	1	0	0,00	4,17	0,00	4,17	0,00	0,00	4,17	0,00	0,00
					67	Ruta Nacional Nº 40 Acceso Sur a Mendoza	0	114.620.505	2.977.588	0	1,67	5,57	0,00	5,57	0,00	0,00	5,57	0,00	0,00
					51	RN Nº40-RPNº2(Calle Azcuénaga)-RN Nº7 (Cóndor)-Etapa I:Calle Paso-Km. 3.287-Empalme RN Nº7-Km.3.295-Mendoza	0	111.954.505	2.977.588	0	3,34	5,58	0,00	5,58	0,00	0,00	5,58	0,00	0,00
					52	Ruta Nacional Nº40 - Ruta Provincial Nº 2 (Calle Azcuénaga) - Ruta Nacional Nº 7 (Cóndor) - Etapa II - Calle Araoz - Km. 3.283 -	0	1.333.000	0	0	0,00	5,56	0,00	5,56	0,00	0,00	5,56	0,00	0,00
					53	Ruta Nacional Nº40-RP Nº2 (Calle Azcuénaga)-RN Nº7 (Cóndor)-Etapa III:Calle Azcuénaga-Km.3.279-Calle Araoz Km.3.283-Mendoza	0	1.333.000	0	0	0,00	5,56	0,00	5,56	0,00	0,00	5,56	0,00	0,00
					68	Construcción Puente Ruta Nacional Nº 40 Empalme Ruta Nacion	10.214.439	1.000	6.200.687	6.200.686	100,00	0,00	0,00	0,00	0,00	0,00	0,00	0,00	0,00
					51	Construcción Puente Ruta Nacional Nº 40 Empalme Ruta Nacion	10.214.439	1.000	6.200.687	6.200.686	100,00	0,00	0,00	0,00	0,00	0,00	0,00	0,00	0,00
					69	Ruta Nacional Nº 11 Pavimentación Acceso a Margarita Belén	0	146.667	1	0	0,00	16,67	0,00	16,67	0,00	0,00	16,67	0,00	0,00
					51	Ruta Nacional Nº 11 Pavimentación Acceso a Margarita Belén	0	146.667	1	0	0,00	16,67	0,00	16,67	0,00	0,00	16,67	0,00	0,00
					70	Empalme Ruta Nacional Nº 14 - Empalme Ruta Nacional Nº 7 y	70.931.267	1.000	340.436	0	100,00	0,00	0,00	0,00	0,00	0,00	0,00	0,00	
					51	Empalme Ruta Nacional Nº 14 - Empalme Ruta Nacional Nº 7 y	70.931.267	1.000	340.436	0	100,00	0,00	0,00	0,00	0,00	0,00	0,00	0,00	
					71	Construcción Campamento Zarate - Provincia de Buenos Aires	0	333.333	1	0	0,00	12,50	0,00	12,50	0,00	0,00	12,50	0,00	0,00
					51	Construcción Campamento Zarate - Provincia de Buenos Aires	0	333.333	1	0	0,00	12,50	0,00	12,50	0,00	0,00	12,50	0,00	0,00
					72	Pavimentación de Calles Colectoras Monteros - San Martín de	13.515.808	5.315.000	7.131.499	4.323.578	60,01	39,99	0,00	39,99	0,00	0,00	39,99	4,87	4,87
					51	Pavimentación de Calles Colectoras Monteros - San Martín de	13.515.808	5.315.000	7.131.499	4.323.578	60,01	39,99	0,00	39,99	0,00	0,00	39,99	4,87	4,87
					74	Ruta Nacional Nº 23 Valcheta - Pilcaniyeu - Tramo: Los Menu	437.791.335	65.486.222	526.310.116	288.044.723	71,34	28,66	2,53	28,66	6,65	4,12	28,66	0,74	7,39
					51	Ruta Nacional Nº 23 Valcheta - Pilcaniyeu - Tramo: Los Menu	260.432.039	20.106.000	471.909.135	96.768.114	81,63	18,37	1,28	18,37	4,38	3,10	18,37	1,49	5,87
					52	Ruta Nacional Nº 23 Valcheta - Pilcaniyeu - Tramo:Maquincha	177.359.296	45.380.222	54.400.981	191.276.609	61,26	38,74	3,75	38,74	8,88	5,13	38,74	0,01	8,89
					75	Ruta Nacional Nº 40 - Tramo: El Sosneado - Pareditas - Pro	1.057.016.550	238.353.714	547.158.289	453.381.110	59,56	18,09	1,60	18,09	2,74	1,14	18,09	4,79	7,53
					51	Ruta Nacional Nº 40 - Tramo: El Sosneado - La Jaula - Provi	376.880.042	159.441.714	420.292.314	246.118.863	42,58	24,61	1,03	24,61	2,70	1,67	24,61	4,08	6,78
					52	Ruta Nacional Nº 40 - Tramo: La Jaula - Empalme Ruta Provin	680.136.508	78.912.000	126.865.975	207.262.248	95,86	4,14	2,83	4,14	2,85	0,62	4,14	6,31	9,16
					76	Repavimentación de Avenida Ballofet - Provincia de Mendoza	0	1.333.333	1	0	0,00	25,00	0,00	25,00	0,00	0,00	25,00	0,00	0,00
					51	Repavimentación de Avenida Ballofet - Provincia de Mendoza	0	1.333.333	1	0	0,00	25,00	0,00	25,00	0,00	0,00	25,00	0,00	0,00
					77	Ruta Nacional Nº 40 Límite con San Juan - Provincia de Mend	0	76.698.252	1	0	0,00	37,50	0,00	37,50	0,00	0,00	37,50	0,00	0,00
					51	Ruta Nacional Nº 40 Límite con San Juan - Provincia de Mend	0	76.698.252	1	0	0,00	37,50	0,00	37,50	0,00	0,00	37,50	0,00	0,00
					78	Repavimentación Ruta Nacional Nº 11 - Tramo: Rotonda Cruz d	211.796.964	64.652.727	153.552.029	82.013.953	67,05	32,95	4,49	32,95	6,03	1,54	32,95	3,91	9,94
					51	Repavimentación Ruta Nacional Nº 11 - Tramo: Rotonda Cruz d	211.796.964	64.652.727	153.552.029	82.013.953	67,05	32,95	4,49	32,95	6,03	1,54	32,95	3,91	9,94
					80	Construcción de Segunda Calzada Ruta Nacional Nº 22 - Tramo	187.526.686	81.583.285	98.910.070	63.991.878	53,10	35,18	0,00	35,18	1,05	1,05	35,18	0,03	1,08
					51	Construcción de Segunda Calzada Ruta Nacional Nº 22 - Tramo	187.526.686	81.583.285	98.910.070	63.991.878	53,10	35,18	0,00	35,18	1,05	1,05	35,18	0,03	1,08
					81	Ruta Nacional Nº 3 - Variante Circunvalación Autovía Comodo	0	634.921	1	0	0,00	4,17	0,00	4,17	0,00	0,00	4,17	0,00	0,00
					51	Ruta Nacional Nº 3 - Variante Circunvalación Autovía Comodo	0	634.921	1	0	0,00	4,17	0,00	4,17	0,00	0,00	4,17	0,00	0,00
					83	Ruta Nacional Nº 40 - Tramo: Bardas Blancas - Malargüe - Pr	0	416.667	1	0	0,00	4,17	0,00	4,17	0,00	0,00	4,17	0,00	0,00
					51	Ruta Nacional Nº 40 - Tramo: Bardas Blancas - Malargüe - Pr	0	416.667	1	0	0,00	4,17	0,00	4,17	0,00	0,00	4,17	0,00	0,00
					84	Construcción de Segunda Calzada Ruta Nacional Nº 9 - Tramo:	0	49.250.000	1	0	0,00	4,17	0,00	4,17	0,00	0,00	4,17	0,00	0,00
					51	Construcción de Segunda Calzada Ruta Nacional Nº 9 - Tramo:	0	5.083.333	0	0	0,00	4,17	0,00	4,17	0,00	0,00	4,17	0,00	0,00
					52	Construcción de Segunda Calzada Ruta Nacional Nº 9 - Tramo:	0	25.000.000	0	0	0,00	4,17	0,00	4,17	0,00	0,00	4,17	0,00	0,00
					53	Construcción de Segunda Calzada Ruta Nacional Nº 9 - Tramo:	0	19.166.667	1	0	0,00	4,17	0,00	4,17	0,00	0,00	4,17	0,00	0,00

CUADRO C
INVERSIÓN REAL DIRECTA: PROYECTOS DE INVERSIÓN *
AL 30/09/2016

Jur	SAF	Pg	Sp	Py	Ob	Descripcion	Ejec. Financiera acum. al 2015	Crédito inicial 2016	Vigente al 30/09/2016	Devengado al 30/09/2016 (*)	Ejec. Fisica acum. al 2015	Progr. mación Inicial 2016	Ejecu tado al 31/03/ 2016	Progra mado Vig. al 30/06/2 016	Ejecu tado al 30/06/ 2016	Ejecu tado 2º trim	Programado Vig. al 30/09/2016	Ejecutado 3º trim	Ejecutado acumulado 2016
					51	Ruta Nacional Nº 75 - Tramo: Las Padercitas - Dique Los Sauce	38.745.023	80.518.308	16.947.171	9.368.667	6,32	36,26	0,17	36,26	0,17	0,00	36,26	0,47	0,64
					88	Ruta Nacional Nº 40 - Tramo: Los Tambillos - Río Miranda - Ruta Nacional Nº 40 - Tramo: Los Tambillos - Río Miranda	607.640.521	88.762.000	530.469.072	233.537.251	84,87	13,92	4,45	13,92	9,81	5,36	13,92	7,99	17,80
					51	Ruta Nacional Nº 40 - Tramo: Los Tambillos - Río Miranda	607.640.521	88.762.000	530.469.072	233.537.251	84,87	13,92	4,45	13,92	9,81	5,36	13,92	7,99	17,80
					89	Construcción Segunda Calzada Ruta Nacional Nº 20 - Tramo: C	0	1.066.667	1	0	0,00	2,78	0,00	2,78	0,00	0,00	2,78	0,00	0,00
					51	Construcción Segunda Calzada Ruta Nacional Nº 20 - Tramo: C	0	1.066.667	1	0	0,00	2,78	0,00	2,78	0,00	0,00	2,78	0,00	0,00
					90	Construcción Segunda Calzada Ruta Nacional Nº 40 - Tramo	0	4.156.729	25.090.338	16.667.061	0,00	21,07	1,90	21,07	1,98	0,08	21,07	0,47	2,45
						Avenida de Circunvalación - Albardón - San Juan													
					51	Ruta Nacional Nº 40 - Ruta Provincial Nº 2 (Calle Azcuénaga) - RN Nº 7 (Córdoba) - Etapa III - Calle Azcuénaga - Km. 3.279 -	0	1.467.729	25.090.338	16.667.061	0,00	35,29	3,64	35,29	3,79	0,15	35,29	0,90	4,69
					52	Ruta Nacional Nº 40 - Av. de Circunvalación de San Juan - Albardón - Puente sobre Río San Juan Km.3.471 - Albardón Km.3.476,5	0	2.689.000	0	0	0,00	5,56	0,00	5,56	0,00	0,00	5,56	0,00	0,00
					94	Construcción Camino de Vinculación Ruta Nacional Nº 40 - Las	0	160.741	1	0	0,00	11,11	0,00	11,11	0,00	0,00	11,11	0,00	0,00
					51	Construcción Camino de Vinculación Ruta Nacional Nº 40 - Las	0	160.741	1	0	0,00	11,11	0,00	11,11	0,00	0,00	11,11	0,00	0,00
					96	Repavimentación y Ensanche Ruta Nacional Nº 3 - San Antonio	361.556.585	1.000	88.988.860	58.738.995	100,00	0,00	0,00	0,00	0,00	0,00	0,00	0,00	0,00
					51	Repavimentación y Ensanche Ruta Nacional Nº 3 - San Antonio	361.556.585	1.000	88.988.860	58.738.995	100,00	0,00	0,00	0,00	0,00	0,00	0,00	0,00	0,00
					97	Repavimentación y Ensanche Ruta Nacional Nº 3 - Ruta Provi	331.049.713	111.388.588	228.083.121	158.581.276	83,60	16,40	4,20	16,40	6,83	2,63	16,40	4,47	11,30
					51	Repavimentación y Ensanche Ruta Nacional Nº 3 - Ruta Provi	331.049.713	111.388.588	228.083.121	158.581.276	83,60	16,40	4,20	16,40	6,83	2,63	16,40	4,47	11,30
					98	Repavimentación y Ensanche Ruta Nacional Nº 3 - Sierra Gran	433.307.068	30.783.500	103.977.190	51.817.538	95,95	4,05	0,08	4,05	0,15	0,07	4,05	0,00	0,15
					51	Repavimentación y Ensanche Ruta Nacional Nº 3 - Sierra Gran	433.307.068	30.783.500	103.977.190	51.817.538	95,95	4,05	0,08	4,05	0,15	0,07	4,05	0,00	0,15
					99	Repavimentación y Ensanche Ruta Nacional Nº 251 General Co	353.693.107	131.694.111	105.170.496	86.798.025	80,11	19,89	1,75	19,89	2,28	0,53	19,89	0,06	2,34
					51	Repavimentación y Ensanche Ruta Nacional Nº 251 General Co	353.693.107	131.694.111	105.170.496	86.798.025	80,11	19,89	1,75	19,89	2,28	0,53	19,89	0,06	2,34
14					2	Mejoramiento y Reposición de Rutas Fase VII	685.207.731	773.589.153	1.125.045.231	833.837.147	18,45	24,60	1,12	24,60	2,66	1,54	24,60	1,85	4,51
					51	Construcción Autopista Camino del Buen Ayre y Repavimentaci	398.941.190	281.108.383	378.529.906	549.140.516	35,58	35,14	3,76	35,14	7,09	3,33	35,14	2,25	9,34
					52	Construcción Autopista Camino del Buen Ayre -Tramo II: Acce	94.589.609	261.761.106	394.803.684	176.656.622	16,97	27,68	0,14	27,68	1,55	1,41	27,68	2,19	3,74
					53	Construcción Autopista Camino del Buen Ayre -Tramo III: Rut	175.514.091	164.027.894	285.019.871	107.592.855	16,11	27,96	0,18	27,96	1,17	0,99	27,96	3,03	4,20
					54	Construcción Autopista Camino del Buen Ayre -Tramo IV : Rut	16.162.841	66.374.310	66.374.310	447.153	2,33	5,63	0,00	5,63	0,00	0,00	5,63	0,00	0,00
					55	Repavimentación Camino del Buen Ayre	0	317.460	317.460	0	0,00	4,17	0,00	4,17	0,00	0,00	4,17	0,00	0,00
					3	Plan de Remediación de Canteras - Rutas Varias	957.133	8.251.000	85.183	85.182	0,00	100,00	0,00	100,00	0,00	0,00	100,00	0,00	0,00
					51	Plan de Remediación de Canteras - Rutas Varias	957.133	8.251.000	85.183	85.182	0,00	100,00	0,00	100,00	0,00	0,00	100,00	0,00	0,00
					4	Ruta Nacional Nº 9 Av. Circunvalación - Canal San	62.370.184	53.650.400	29.123.037	22.993.642	34,49	52,41	0,89	52,41	0,89	0,00	52,41	2,73	3,62
					51	Ruta Nacional Nº 9 Av. Circunvalación - Canal San	62.370.184	53.650.400	29.123.037	22.993.642	34,49	52,41	0,89	52,41	0,89	0,00	52,41	2,73	3,62
					5	Ruta Nacional Nº 152 Empalme Ruta Nacional Nº 143	0	639.407	1	0	0,00	5,56	0,00	5,56	0,00	0,00	5,56	0,00	0,00
					51	Ruta Nacional Nº 152 Empalme Ruta Nacional Nº 143	0	639.407	1	0	0,00	5,56	0,00	5,56	0,00	0,00	5,56	0,00	0,00
					6	Ruta Nacional Nº 152 Empalme Ruta Nacional Nº 143	0	384.822	1	0	0,00	5,56	0,00	5,56	0,00	0,00	5,56	0,00	0,00
					51	Ruta Nacional Nº 152 Empalme Ruta Nacional Nº 143	0	384.822	1	0	0,00	5,56	0,00	5,56	0,00	0,00	5,56	0,00	0,00
					7	Ruta Nacional Nº 152 Empalme Ruta Nacional Nº 143	0	332.444	1	0	0,00	5,56	0,00	5,56	0,00	0,00	5,56	0,00	0,00
					51	Ruta Nacional Nº 152 Empalme Ruta Nacional Nº 143	0	332.444	1	0	0,00	5,56	0,00	5,56	0,00	0,00	5,56	0,00	0,00
					8	Ruta Nacional Nº 152 Empalme Ruta Nacional Nº 143	0	385.333	1	0	0,00	5,56	0,00	5,56	0,00	0,00	5,56	0,00	0,00
					51	Ruta Nacional Nº 152 Empalme Ruta Nacional Nº 143	0	385.333	1	0	0,00	5,56	0,00	5,56	0,00	0,00	5,56	0,00	0,00
					9	Ruta Nacional Nº 9, Ruta Nacional Nº 11, y Ruta Nacional Nº 33 - Red de Accesos a Rosario	0	549.206	1	0	0,00	4,17	0,00	4,17	0,00	0,00	4,17	0,00	0,00
					51	Ruta Nacional Nº 9, Ruta Nacional Nº 11 y Ruta Nacional Nº 33 - Red de Accesos a Rosario	0	549.206	1	0	0,00	4,17	0,00	4,17	0,00	0,00	4,17	0,00	0,00
					12	Ruta Nacional Nº 95 - Empalme Ruta Provincial Nº 2 - Límite entre Santa Fe y Chaco - Km. 768,77 - Km. 813,09	163.876.100	8.185.000	1.027.792	1.027.791	100,00	0,00	0,00	0,00	0,00	0,00	0,00	0,00	0,00
					51	Ruta Nacional Nº 95 - Empalme Ruta Provincial Nº 2 - Límite entre Santa Fe y Chaco - Km. 768,77 - Km. 813,09	163.876.100	8.185.000	1.027.792	1.027.791	100,00	0,00	0,00	0,00	0,00	0,00	0,00	0,00	0,00
					13	Ruta Nacional Nº 95 - Empalme Ruta Provincial Nº 2 - Límite entre Santa Fe y Chaco - Km. 813,09 - Km. 862,64	0	266.667	1	0	0,00	4,17	0,00	4,17	0,00	0,00	4,17	0,00	0,00
					51	Ruta Nacional Nº 95 - Empalme Ruta Provincial Nº 2 - Límite entre Santa Fe y Chaco - Km. 813,09 - Km. 862,64	0	266.667	1	0	0,00	4,17	0,00	4,17	0,00	0,00	4,17	0,00	0,00
					17	Ruta Nacional Nº 52 - Empalme Ruta Provincial Nº 79 - Susques (Km. 62,68) - (Km. 79,85)	0	209.222	1	0	0,00	8,33	0,00	8,33	0,00	0,00	8,33	0,00	0,00
					51	Ruta Nacional Nº 52 - Empalme Ruta Provincial Nº 79 - Susques (Km. 62,68) - (Km. 79,85)	0	209.222	1	0	0,00	8,33	0,00	8,33	0,00	0,00	8,33	0,00	0,00
					18	Ruta Nacional Nº 38 - Límite con La Rioja - Río Ongoli	0	634.921	1	0	0,00	4,17	0,00	4,17	0,00	0,00	4,17	0,00	0,00
					51	Ruta Nacional Nº 38 - Límite con La Rioja - Río Ongoli	0	634.921	1	0	0,00	4,17	0,00	4,17	0,00	0,00	4,17	0,00	0,00
					19	Ruta Nacional Nº 7 - Empalme ex Ruta Nacional Nº 7 y Actual Ruta Nacional Nº 7	283.750.556	1.000	3.514.627	3.514.627	100,00	0,00	0,00	0,00	0,00	0,00	0,00	0,00	0,00
					51	Ruta Nacional Nº 7 - Empalme ex Ruta Nacional Nº 7 y Actual Ruta Nacional Nº 7	283.750.556	1.000	3.514.627	3.514.627	100,00	0,00	0,00	0,00	0,00	0,00	0,00	0,00	0,00
					20	Autopista Ricchieri - Cañuelas - Acceso Cañuelas	0	370.370	1	0	0,00	5,56	0,00	5,56	0,00	0,00	5,56	0,00	0,00
					51	Autopista Ricchieri - Cañuelas - Acceso Cañuelas	0	370.370	1	0	0,00	5,56	0,00	5,56	0,00	0,00	5,56	0,00	0,00
					21	Ruta Nacional Nº 1 - Intercambiador Ensenada - Avenida del Petróleo	36.133.970	309.353.306	116.103.151	62.245.407	7,60	32,61	0,02	32,61	0,02	0,00	32,61	0,00	0,02
					51	Ruta Nacional Nº 1 - Intercambiador Ensenada - Avenida del Petróleo	36.133.970	309.353.306	116.103.151	62.245.407	7,60	32,61	0,02	32,61	0,02	0,00	32,61	0,00	0,02
					25	Ruta Nacional Nº 119 - Empalme Ruta Nacional Nº 14 - Empalme Ruta Nacional Nº 123 - Sección I	0	297.037	1	0	0,00	5,56	0,00	5,56	0,00	0,00	5,56	0,00	0,00
					51	Ruta Nacional Nº 119 - Empalme Ruta Nacional Nº 14 - Empalme Ruta Nacional Nº 123 - Sección I	0	297.037	1	0	0,00	5,56	0,00	5,56	0,00	0,00	5,56	0,00	0,00

CUADRO C
INVERSIÓN REAL DIRECTA: PROYECTOS DE INVERSIÓN *
AL 30/09/2016

Jur	SAF	Pg	Sp	Py	Ob	Descripcion	Ejec. Financiera acum. al 2015	Crédito inicial 2016	Vigente al 30/09/2016	Devengado al 30/09/2016 (*)	Ejec. Física acum. al 2015	Progración Inicial 2016	Ejecutado al 31/03/2016	Progrado Vig. al 30/06/2016	Ejecutado al 30/06/2016	Ejecutado 2º trim	Programado Vig. al 30/09/2016	Ejecutado 3º trim	Ejecutado acumulado 2016
				26		Ruta Nacional Nº 119 - Empalme Ruta Nacional Nº 14 - Empalme Ruta Nacional Nº 123 - Sección II	0	303.704	1	0	0,00	5,56	0,00	5,56	0,00	0,00	5,56	0,00	0,00
				51		Ruta Nacional Nº 119 - Empalme Ruta Nacional Nº 14 - Empalme Ruta Nacional Nº 123 - Sección II	0	303.704	1	0	0,00	5,56	0,00	5,56	0,00	0,00	5,56	0,00	0,00
				27		Ruta Nacional Nº 119 - Empalme Ruta Nacional Nº 14 - Empalme Ruta Nacional Nº 123 - Sección III	0	296.296	1	0	0,00	5,56	0,00	5,56	0,00	0,00	5,56	0,00	0,00
				51		Ruta Nacional Nº 119 - Empalme Ruta Nacional Nº 14 - Empalme Ruta Nacional Nº 123 - Sección III	0	296.296	1	0	0,00	5,56	0,00	5,56	0,00	0,00	5,56	0,00	0,00
				28		Ruta Nacional Nº 127 - Federal - Empalme Ruta Nacional Nº 14 - Sección II: Miñones Km. 227,56 - La Hiera Km. 259,27	75.537.335	113.411.258	29.351.492	13.850.716	13,87	24,92	0,03	24,92	0,04	0,01	24,92	0,00	0,04
				51		Ruta Nacional Nº 127 - Federal - Empalme Ruta Nacional Nº 14 - Sección II: Miñones Km. 227,56 - La Hiera Km. 259,27	817.209	52.300.600	15.602.352	101.576	0,46	5,74	0,00	5,74	0,00	0,00	5,74	0,00	0,00
				52		Ruta Nacional Nº 127 - Federal - Empalme Ruta Nacional Nº 14 - Sección I: Federal Km. 203,31- Miñones Km. 227,56	47.706.096	12.406.154	8.220.026	8.471.774	56,91	43,09	0,05	43,09	0,06	0,01	43,09	0,00	0,06
				53		Ruta Nacional Nº 127 - Empalme Ruta Nacional Nº 14 - Sección III: La Hiera Km. 259,27 - Limite con Corrientes Km. 292,23	27.014.030	42.091.615	274.887	5.277.365	25,95	74,05	0,09	74,05	0,13	0,04	74,05	0,00	0,13
				54		Ruta Nacional Nº 127 -Empalme RN Nº 14 - Sección IV Limite con Corrientes Km. 292,23 - Empalme RN Nº 14 yNº 119 Km. 324,25	0	6.612.889	5.254.227	0	0,00	5,77	0,00	5,77	0,00	0,00	5,77	0,00	0,00
				29		Ruta Nacional Nº 18 - Tramo I: Intersección Ruta Nacional Nº 12 - Intersección Ruta Provincial Nº 32	411.197.130	169.162.398	336.983.638	220.116.841	44,91	27,55	3,33	27,55	4,84	1,51	27,55	3,70	8,54
				51		Ruta Nacional Nº 18 - Tramo I: Intersección Ruta Nacional Nº 12 - Intersección Ruta Provincial Nº 32	411.197.130	169.162.398	336.983.638	220.116.841	44,91	27,55	3,33	27,55	4,84	1,51	27,55	3,70	8,54
				30		Ruta Nacional Nº 18 - Tramo II: Intersección Ruta Provincial Nº 32 - Intersección Ruta Provincial Nº 6	447.069.626	162.387.307	198.748.635	95.757.793	48,36	25,82	0,12	25,82	0,12	0,00	25,82	0,00	0,12
				51		Ruta Nacional Nº 18 - Tramo II: Intersección Ruta Provincial Nº 32 - Intersección Ruta Provincial Nº 6	447.069.626	162.387.307	198.748.635	95.757.793	48,36	25,82	0,12	25,82	0,12	0,00	25,82	0,00	0,12
				31		Ruta Nacional Nº 18 - Tramo III: Intersección Ruta Provincial Nº 6 - Intersección Ruta Provincial Nº 20	305.582.782	112.292.348	176.549.681	104.825.913	59,82	25,38	0,32	25,38	0,32	0,00	25,38	0,00	0,32
				51		Ruta Nacional Nº 18 - Tramo III: Intersección Ruta Provincial Nº 6 - Intersección Ruta Provincial Nº 20	305.582.782	112.292.348	176.549.681	104.825.913	59,82	25,38	0,32	25,38	0,32	0,00	25,38	0,00	0,32
				32		Ruta Nacional Nº 18 - Tramo IV: Intersección Ruta Provincial Nº 20 - Progresiva 180+606	831.551.189	175.599.489	323.133.040	193.431.766	57,36	19,68	1,92	19,68	3,11	1,19	19,68	0,64	3,75
				51		Ruta Nacional Nº 18 - Tramo IV: Intersección Ruta Provincial Nº 20 - Progresiva 180+606	831.551.189	175.599.489	323.133.040	193.431.766	57,36	19,68	1,92	19,68	3,11	1,19	19,68	0,64	3,75
				34		Ruta Nacional Nº 40 - Las Tucumanesas - Sañogasta - Sección I	0	666.667	1	0	0,00	5,56	0,00	5,56	0,00	0,00	5,56	0,00	0,00
				51		Ruta Nacional Nº 40 - Las Tucumanesas - Sañogasta - Sección I	0	666.667	1	0	0,00	5,56	0,00	5,56	0,00	0,00	5,56	0,00	0,00
				35		Ruta Nacional Nº 73 - Anguinán - Empalme Ruta Nacional Nº 75 - Sección I	20.996.329	97.097.692	121.766.840	78.590.851	6,14	33,13	1,00	33,13	1,20	0,20	33,13	0,00	1,20
				51		Ruta Nacional Nº 73 - Anguinán - Empalme Ruta Nacional Nº 75 - Sección I	20.996.329	97.097.692	121.766.840	78.590.851	6,14	33,13	1,00	33,13	1,20	0,20	33,13	0,00	1,20
				36		Ruta Nacional Nº 73 - Anguinán - Empalme Ruta Nacional Nº 75 - Sección II	423.979.804	105.362.364	348.581.819	182.082.572	45,56	24,20	2,27	24,20	2,83	0,56	24,20	0,00	2,83
				51		Ruta Nacional Nº 73 - Anguinán - Empalme Ruta Nacional Nº 75 - Sección II	423.979.804	105.362.364	348.581.819	182.082.572	45,56	24,20	2,27	24,20	2,83	0,56	24,20	0,00	2,83
				37		Ruta Nacional Nº 7 - Empalme Ruta Nacional Nº 40 - Limite con Chile - Sección I	0	592.919	1	0	0,00	11,11	0,00	11,11	0,00	0,00	11,11	0,00	0,00
				51		Ruta Nacional Nº 7 - Empalme Ruta Nacional Nº 40 - Limite con Chile - Sección I	0	592.919	1	0	0,00	11,11	0,00	11,11	0,00	0,00	11,11	0,00	0,00
				38		Ruta Nacional Nº 7 - Empalme Ruta Nacional Nº 40 - Limite con Chile - Sección II	0	666.667	1	0	0,00	3,81	0,00	3,81	0,00	0,00	3,81	0,00	0,00
				51		Ruta Nacional Nº 7 - Empalme Ruta Nacional Nº 40 - Limite con Chile - Sección II	0	666.667	1	0	0,00	3,81	0,00	3,81	0,00	0,00	3,81	0,00	0,00
				39		Ruta Nacional Nº 7 - Empalme Ruta Nacional Nº 40 - Limite con Chile - Sección III	0	333.333	1	0	0,00	8,33	0,00	8,33	0,00	0,00	8,33	0,00	0,00
				51		Ruta Nacional Nº 7 - Empalme Ruta Nacional Nº 40 - Limite con Chile - Sección III	0	333.333	1	0	0,00	8,33	0,00	8,33	0,00	0,00	8,33	0,00	0,00
				40		Ruta Nacional Nº 188 - General Alvear - Malargüe - Sección II	35.280.535	44.865.556	41.564.432	41.564.431	25,26	16,88	0,84	16,88	0,84	0,00	16,88	0,12	0,96
				51		Ruta Nacional Nº 188 - General Alvear - Malargüe - Sección II	35.280.535	44.310.000	41.478.002	41.564.431	63,74	36,26	2,11	36,26	2,11	0,00	36,26	0,31	2,42
				52		Ruta Nacional Nº 188 General Alvear - Malargüe - Sección II: Progresiva 21,00 Ruta Provincial Nº 179	0	555.556	86.430	0	0,00	4,17	0,00	4,17	0,00	0,00	4,17	0,00	0,00
				41		Ruta Nacional Nº 7 - Potrerillos - Uspallata - Curva de Sob.	0	1.169.865	1	0	0,00	12,50	0,00	12,50	0,00	0,00	12,50	0,00	0,00
				51		Ruta Nacional Nº 7 - Potrerillos - Uspallata - Curva de Sob.	0	1.169.865	1	0	0,00	12,50	0,00	12,50	0,00	0,00	12,50	0,00	0,00
				42		Ruta Nacional Nº 7 - Potrerillos - Uspallata - Variante Uspallata	0	444.444	1	0	0,00	4,17	0,00	4,17	0,00	0,00	4,17	0,00	0,00
				51		Ruta Nacional Nº 7 - Potrerillos - Uspallata - Variante Uspallata	0	444.444	1	0	0,00	4,17	0,00	4,17	0,00	0,00	4,17	0,00	0,00
				43		Ruta Nacional Nº 145 - Bardas Blancas - Hito Pehuenche - Km. 0 - Km. 13	71.902.421	81.824.000	307.565.303	211.487.286	30,94	69,06	11,67	69,06	44,87	33,20	69,06	2,83	47,70
				51		Ruta Nacional Nº 145 - Bardas Blancas - Hito Pehuenche - Km. 0 - Km. 13	71.902.421	81.824.000	307.565.303	211.487.286	30,94	69,06	11,67	69,06	44,87	33,20	69,06	2,83	47,70
				44		Ruta Nacional Nº 22 - Variante por Plaza Huincol y Cutral Có	0	1.725.111	1	0	0,00	4,17	0,00	4,17	0,00	0,00	4,17	0,00	0,00
				51		Ruta Nacional Nº 22 - Variante por Plaza Huincol y Cutral Có	0	1.725.111	1	0	0,00	4,17	0,00	4,17	0,00	0,00	4,17	0,00	0,00

CUADRO C
INVERSIÓN REAL DIRECTA: PROYECTOS DE INVERSIÓN *
AL 30/09/2016

Jur	SAF	Pg	Sp	Py	Ob	Descripcion	Ejec. Financiera acum. al 2015	Crédito inicial 2016	Vigente al 30/09/2016	Devengado al 30/09/2016 (*)	Ejec. Física acum. al 2015	Progr. mación Inicial 2016	Ejecu tado al 31/03/2016	Progra mado Vig. al 30/06/2016	Ejecu tado al 30/06/2016	Ejecu tado 2º trim	Programado Vig. al 30/09/2016	Ejecutado 3º trim	Ejecutado acumulado 2016	
					48	Ruta Nacional A012-34 - Empalme Ruta Nacional N° 9 (Oeste) - Empalme Ruta Nacional N°11 - Empalme Ruta N° A008 - Empalme	204.941.959	1.000	6.474.099	6.474.098	100,00	0,00	0,00	0,00	0,00	0,00	0,00	0,00	0,00	0,00
					51	Ruta Nacional A012-34 - Empalme Ruta Nacional N° 9 (Oeste) - Empalme Ruta Nacional N°11 - Empalme Ruta N° A008 - Empalme	204.941.959	1.000	6.474.099	6.474.098	100,00	0,00	0,00	0,00	0,00	0,00	0,00	0,00	0,00	0,00
					49	Ruta Nacional N° 34 - San Vicente - Rafaela	0	222.222	1	0	0,00	8,33	0,00	8,33	0,00	0,00	0,00	8,33	0,00	0,00
					51	Ruta Nacional N° 34 - San Vicente - Rafaela	0	222.222	1	0	0,00	8,33	0,00	8,33	0,00	0,00	0,00	8,33	0,00	0,00
					50	Enlace Ruta Nacional N° 9 con Ruta Nacional N°34 en Santiago del Estero	0	333.333	1	0	0,00	2,78	0,00	2,78	0,00	0,00	0,00	2,78	0,00	0,00
					51	Enlace Ruta Nacional N° 9 con Ruta Nacional N°34 en Santiago del Estero	0	333.333	1	0	0,00	2,78	0,00	2,78	0,00	0,00	0,00	2,78	0,00	0,00
					51	Ruta sin N° - Empalme Ruta Nacional N° 3 (San Sebastián) - Empalme Complejo C	0	711.111	1	0	0,00	2,78	0,00	2,78	0,00	0,00	0,00	2,78	0,00	0,00
					51	Ruta sin N° - Empalme Ruta Nacional N° 3 (San Sebastián) - Empalme Complejo C	0	711.111	1	0	0,00	2,78	0,00	2,78	0,00	0,00	0,00	2,78	0,00	0,00
					52	Ruta sin N° - Empalme Complejo C - Empalme Complejo B	0	355.556	1	0	0,00	3,33	0,00	3,33	0,00	0,00	0,00	3,33	0,00	0,00
					51	Ruta sin N° - Empalme Complejo C - Empalme Complejo B	0	355.556	1	0	0,00	3,33	0,00	3,33	0,00	0,00	0,00	3,33	0,00	0,00
					53	Ruta sin N° - Empalme Complejo B - Empalme Complejo D	0	277.778	1	0	0,00	4,17	0,00	4,17	0,00	0,00	0,00	4,17	0,00	0,00
					51	Ruta sin N° - Empalme Complejo B - Empalme Complejo D	0	277.778	1	0	0,00	4,17	0,00	4,17	0,00	0,00	0,00	4,17	0,00	0,00
					54	Ruta Nacional N° 3 - Tolhuin - Ushuaia - Km. 3006 - Km. 3049	0	648.148	1	0	0,00	5,56	0,00	5,56	0,00	0,00	0,00	5,56	0,00	0,00
					51	Ruta Nacional N° 3 - Tolhuin - Ushuaia - Km. 3006 - Km. 3049	0	648.148	1	0	0,00	5,56	0,00	5,56	0,00	0,00	0,00	5,56	0,00	0,00
					55	Ruta Nacional N° 9 - Arroyo Mista - San Miguel de Tucumán	0	12.007.917	1	0	0,00	6,53	0,00	6,53	0,00	0,00	0,00	6,53	0,00	0,00
					51	Ruta Nacional N° 9 - Arroyo Mista - San Miguel de Tucumán - Empalme Ex Ruta Nacional N° 9 Puente sobre Río Sali	0	11.591.250	0	0	0,00	8,33	0,00	8,33	0,00	0,00	0,00	8,33	0,00	0,00
					52	Ruta Nacional N° 9 - Arroyo Mista - San Miguel de Tucumán Acceso a Tucumán por Ex Ruta Nacional N° 9 Progreso 0,00 Progreso	0	416.667	1	0	0,00	6,25	0,00	6,25	0,00	0,00	0,00	6,25	0,00	0,00
					56	Ruta Nacional N° 158 - San Francisco - Las Varillas - Km. 0 - Km. 35,00	0	1.882.349	14.825.229	7.988.803	4,35	88,29	0,81	88,29	0,96	0,15	0,15	88,29	0,00	0,96
					51	Ruta Nacional N° 158 - San Francisco - Las Varillas - Km. 0 - Km. 35,00	0	1.882.349	14.825.229	7.988.803	4,35	88,29	0,81	88,29	0,96	0,15	0,15	88,29	0,00	0,96
					58	Ruta A016 - Empalme Ruta Nacional N° 9 - Empalme Ruta Nacional N° 34 (Siete de Abril)	0	349.206	1	0	0,00	4,17	0,00	4,17	0,00	0,00	0,00	4,17	0,00	0,00
					51	Ruta A016 - Empalme Ruta Nacional N° 9 - Empalme Ruta Nacional N° 34 (Siete de Abril)	0	349.206	1	0	0,00	4,17	0,00	4,17	0,00	0,00	0,00	4,17	0,00	0,00
					60	Ruta Nacional N° 11 Autovía Empalme Ruta Provincial N° 13 - Resistencia	73.960.566	188.687.338	208.322.285	141.167.473	17,73	35,26	1,05	35,26	1,72	0,67	0,67	35,26	1,26	2,98
					51	Ruta Nacional N° 11 Autovía Empalme Ruta Provincial N° 13 - Resistencia	73.960.566	188.687.338	208.322.285	141.167.473	17,73	35,26	1,05	35,26	1,72	0,67	0,67	35,26	1,26	2,98
					61	Ruta Nacional N° 22 Chimpay - Valle Regina Km. 1050 - Km. 1112	0	571.429	1	0	0,00	4,17	0,00	4,17	0,00	0,00	0,00	4,17	0,00	0,00
					51	Ruta Nacional N° 22 Chimpay - Valle Regina Km. 1050 - Km. 1112	0	571.429	1	0	0,00	4,17	0,00	4,17	0,00	0,00	0,00	4,17	0,00	0,00
					62	Ruta Nacional N° 78 Puente Río Capayán - Famatina	0	138.889	1	0	0,00	4,17	0,00	4,17	0,00	0,00	0,00	4,17	0,00	0,00
					51	Ruta Nacional N° 78 Puente Río Capayán - Famatina	0	138.889	1	0	0,00	4,17	0,00	4,17	0,00	0,00	0,00	4,17	0,00	0,00
					63	Ruta Nacional N° 9 Autovía Santiago del Estero - Termas Río Hondo	0	666.667	1	0	0,00	2,78	0,00	2,78	0,00	0,00	0,00	2,78	0,00	0,00
					51	Ruta Nacional N° 9 Autovía Santiago del Estero - Termas Río Hondo	0	666.667	1	0	0,00	2,78	0,00	2,78	0,00	0,00	0,00	2,78	0,00	0,00
					64	Ruta Nacional N° 33 Autovía Rufino - Rosario	0	2.820.533	1	0	0,00	2,78	0,00	2,78	0,00	0,00	0,00	2,78	0,00	0,00
					51	Ruta Nacional N° 33 Autovía Rufino - Rosario - Sección I	0	1.222.222	0	0	0,00	2,78	0,00	2,78	0,00	0,00	0,00	2,78	0,00	0,00
					52	Ruta Nacional N° 33 Autovía Rufino - Rosario Sección II - Acceso a San Eduardo Km. 607,92 - Acceso a Chovet Km. 670,52	0	577.082	0	0	0,00	2,78	0,00	2,78	0,00	0,00	0,00	2,78	0,00	0,00
					53	Ruta Nacional N° 33 Autovía Rufino - Rosario Sección III - Acceso a Chovet Km. 607,52 - Acceso a Colonia Las Flores Km. 732,37	0	570.167	0	0	0,00	2,78	0,00	2,78	0,00	0,00	0,00	2,78	0,00	0,00
					54	Ruta Nacional N° 33 Autovía Rufino - Rosario Sección IV - Acceso a Las Flores Km. 732,37 - Arroyo Ludueña Km. 781,3	0	451.062	1	0	0,00	2,78	0,00	2,78	0,00	0,00	0,00	2,78	0,00	0,00
					65	Ruta Nacional N° 33 Bahía Blanca - Pigüé Sección I: Camino a Ingeniero White (Km. 8,65) - Ea. Don Enrique (km. 41,00)	0	422.222	1	0	0,00	2,78	0,00	2,78	0,00	0,00	0,00	2,78	0,00	0,00
					51	Ruta Nacional N° 33 Bahía Blanca - Pigüé Sección I: Camino a Ingeniero White (Km. 8,65) - Ea. Don Enrique (km. 41,00)	0	422.222	1	0	0,00	2,78	0,00	2,78	0,00	0,00	0,00	2,78	0,00	0,00
					66	Ruta Nacional N° 33 Bahía Blanca - Pigüé Sección II: Ea. Don Enrique (Km. 41,00) - Río Sauce Chico (Km. 73,00)	0	422.222	1	0	0,00	2,78	0,00	2,78	0,00	0,00	0,00	2,78	0,00	0,00
					51	Ruta Nacional N° 33 Bahía Blanca - Pigüé Sección II: Ea. Don Enrique (Km. 41,00) - Río Sauce Chico (Km. 73,00)	0	422.222	1	0	0,00	2,78	0,00	2,78	0,00	0,00	0,00	2,78	0,00	0,00
					67	Ruta Nacional N° 33 Bahía Blanca - Pigüé Sección III: Río Sauce Chico (Km. 73,00) - Arroyo Cochenleufu Chico (Km. 102,21)	0	377.778	1	0	0,00	2,78	0,00	2,78	0,00	0,00	0,00	2,78	0,00	0,00

CUADRO C
INVERSIÓN REAL DIRECTA: PROYECTOS DE INVERSIÓN *
AL 30/09/2016

Jur	SAF	Pg	Sp	Py	Ob	Descripcion	Ejec. Financiera acum. al 2015	Crédito inicial 2016	Vigente al 30/09/2016	Devengado al 30/09/2016 (*)	Ejec. Física acum. al 2015	Progr. mación Inicial 2016	Ejecu tado al 31/03/2016	Progra mado Vig. al 30/06/2016	Ejecu tado al 30/06/2016	Ejecu tado 2º trim	Programado Vig. al 30/09/2016	Ejecutado 3º trim	Ejecutado acumulado 2016
					51	Ruta Nacional Nº 33 Bahía Blanca - Pigüé Sección III: Río Sauce Chico (Km. 73,00) - Arroyo Cochenleofu Chico (Km. 102,21)	0	377.778	1	0	0,00	2,78	0,00	2,78	0,00	0,00	2,78	0,00	0,00
					68	Ruta Nacional Nº 33 Bahía Blanca - Pigüé Sección IV: Arroyo Cochenleofú Chico (Km. 102,21) - Empalme Ruta Provincial Nº	0	400.000	1	0	0,00	30,56	0,00	30,56	0,00	0,00	30,56	0,00	0,00
					51	Ruta Nacional Nº 33 Bahía Blanca - Pigüé Sección IV: Arroyo Cochenleofú Chico (Km. 102,21) - Empalme Ruta Provincial Nº	0	400.000	1	0	0,00	30,56	0,00	30,56	0,00	0,00	30,56	0,00	0,00
					69	Ruta Nacional Nº 40 Villa Aberastain - San Juan Km. 3444,89 - Km. 3456,72	0	1.968.254	1	0	0,00	4,17	0,00	4,17	0,00	0,00	4,17	0,00	0,00
					51	Ruta Nacional Nº 40 - Valle Aberastain - San Juan - Calle 14 Km. 3.444,89 - Calle 8 Km. 3.452 - San Juan	0	984.127	0	0	0,00	4,17	0,00	4,17	0,00	0,00	4,17	0,00	0,00
					52	Ruta Nacional Nº 40 - Valle Aberastain - San Juan - Calle 8 Km.3.452 - Calle 5 Km.3.456 - San Juan	0	984.127	1	0	0,00	4,17	0,00	4,17	0,00	0,00	4,17	0,00	0,00
					70	Ruta Nacional Nº 9 Acceso a la Ciudad de Salta	0	147.778	1	0	0,00	4,17	0,00	4,17	0,00	0,00	4,17	0,00	0,00
					51	Ruta Nacional Nº 9 Acceso a la Ciudad de Salta	0	147.778	1	0	0,00	4,17	0,00	4,17	0,00	0,00	4,17	0,00	0,00
					71	Ruta Nacional Nº 35 Límite entre Buenos Aires y La Pampa - Empalme Ruta Provincial Nº1 Km. 125 - Km. 146	0	549.078	1	0	0,00	8,33	0,00	8,33	0,00	0,00	8,33	0,00	0,00
					51	Ruta Nacional Nº 35 Límite entre Buenos Aires y La Pampa - Empalme Ruta Provincial Nº1 Km. 125 - Km. 146	0	549.078	1	0	0,00	8,33	0,00	8,33	0,00	0,00	8,33	0,00	0,00
					72	Ruta Nacional Nº 8 Autopista Pilar - Pergamino (Tramo: 1B) Distribuidor Ruta Provincial Nº 39 - Ruta Provincial Nº 192 (163.011.864	177.509.162	12.931.478	8.095.489	47,59	5,82	0,96	5,82	1,26	0,30	5,82	0,00	1,26
					51	Ruta Nacional Nº 8 Autopista Pilar - Pergamino (Tramo: 1B) Distribuidor Ruta Provincial Nº 39 - Ruta Provincial Nº 192 (163.011.864	177.509.162	12.931.478	8.095.489	47,59	5,82	0,96	5,82	1,26	0,30	5,82	0,00	1,26
					73	RN Nº 8 Autopista Pilar - Pergamino (Tramo: 2) Arroyo Grivas Km. 78,13-Puente sobre Arroyo Gomez Km. 116,99 Prog. 8.460	157.274.259	196.565.971	188.901.010	148.998.765	17,84	46,12	2,44	46,12	4,29	1,85	46,12	5,05	9,34
					51	R N Nº 8 Autopista Pilar - Pergamino (Tramo: 2A) Arroyo Grivas Km. 78,13 - Arroyo Giles Km. 104,37 - Duplicación de Calzada	156.643.347	156.793.908	179.128.947	130.018.082	26,32	49,12	3,43	49,12	5,36	1,93	49,12	6,54	11,90
					52	RN Nº 8-Autopista Pilar-Pergamino (Tramo: 2B)-Aº Giles Km.104,37 Progr. 25.345,62-Puente sobre Aº Gomez km. 116,99 Progr. 8.460	630.912	39.772.063	9.772.063	18.980.683	0,27	39,89	0,37	39,89	2,06	1,69	39,89	1,95	4,01
					74	R N Nº 8 Autopista Pilar - Pergamino (Tramo: 3 y 4) Puente sobre Aº Gomez Km. 116,99 Progresiva 8.460 - Aº Helves Km. 168,76	0	6.648.990	28.486.866	28.486.866	0,00	8,37	0,00	8,37	0,00	0,00	8,37	3,66	3,66
					51	RN Nº 8 Autopista Pilar-Pergamino (Tramo: 3) Puente Aº Gomez Km. 116,99 Progr.8.460-Puente Aº Cahuané Km. 143,10 Progr.34.587	0	4.903.403	28.486.865	14.267.105	0,00	12,50	0,00	12,50	0,00	0,00	12,50	4,02	4,02
					52	R N Nº 8 - Autopista Pilar - Pergamino (Tramo:4) - Arroyo Cahuané Km. 143,10 - Arroyo Helves Km. 168,76 - Duplicación de Calzada	0	1.745.587	1	14.219.761	0,00	4,17	0,00	4,17	0,00	0,00	4,17	3,29	3,29
					75	Ruta Autopista Nº 8 Autopista Pilar - Pergamino (Tramo: 5 y 6) Partido de Arrecifes Aº Helves Km. 168,76 - Fontezuela Km. 213,76	14.581.989	229.465.398	145.872.559	67.456.408	2,91	49,93	0,96	49,93	1,67	0,71	49,93	1,13	2,80
					51	Ruta Autopista Nº 8 Autopista Pilar - Pergamino (Tramo: 5) Partido de Arrecifes Aº Helves Km. 168,76 - Km. 183,76	13.968.583	100.586.917	84.450.162	56.797.177	5,52	41,99	2,02	41,99	3,60	1,58	41,99	2,60	6,20
					52	R N Nº 8 - Autopista Pilar - Pergamino (Tramo: 6A) Todd - Fontezuela Km.183,76 - Km. 198,76	0	88.782.251	39.818.806	8.480.883	2,37	43,39	0,51	43,39	0,77	0,26	43,39	0,35	1,12
					53	R N Nº 8 - Autopista Pilar - Pergamino (Tramo: 6B) Todd - Fontezuela Km. 198,76 - Km. 213,76	613.406	40.096.230	21.603.591	2.178.347	0,26	66,49	0,13	66,49	0,25	0,12	66,49	0,13	0,38
					76	R N Nº 8 Autopista Pilar - Pergamino (Tramo: 7) Acceso a Fontezuela a Fin de Autopista (Km. 213,76 - Km. 237,5)	286.689.624	231.699.557	128.884.300	127.914.840	25,08	44,95	0,43	44,95	2,76	2,33	44,95	3,90	6,66
					51	R N Nº 8 Autopista Pilar - Pergamino (Tramo: 7) Acceso a Fontezuela a Fin de Autopista (Km. 213,76 - Km. 237,5)	286.689.624	231.699.557	128.884.300	127.914.840	25,08	44,95	0,43	44,95	2,76	2,33	44,95	3,90	6,66
					77	Ruta Nacional Nº 35 Límite con La Pampa - Intersección Ruta Provincial Nº 27 Km. 505,67 - Km. 572,76	0	1.374.000	1	0	0,00	8,33	0,00	8,33	0,00	0,00	8,33	0,00	0,00
					51	Ruta Nacional Nº 35 Límite con La Pampa - Intersección Ruta Provincial Nº 27 Km. 505,67 - Km. 572,76	0	1.374.000	1	0	0,00	8,33	0,00	8,33	0,00	0,00	8,33	0,00	0,00
					78	Ruta Nacional Nº 35 Intersección Ruta Provincial Nº 27 - Intersección Ruta Nacional Nº 8 Km. 572,76 - Km. 708,55	0	865.048	1	0	0,00	4,17	0,00	4,17	0,00	0,00	4,17	0,00	0,00
					51	Ruta Nacional Nº 35 Intersección Ruta Provincial Nº 27 - Intersección Ruta Nacional Nº 8 Km. 572,76 - Km. 708,55	0	865.048	1	0	0,00	4,17	0,00	4,17	0,00	0,00	4,17	0,00	0,00
					81	Ruta Naciona Nº 8 Ramal Pilar - Colectoras Frentistas	0	262.744	1	0	0,00	8,33	0,00	8,33	0,00	0,00	8,33	0,00	0,00
					51	Ruta Naciona Nº 8 Ramal Pilar - Colectoras Frentistas	0	262.744	1	0	0,00	8,33	0,00	8,33	0,00	0,00	8,33	0,00	0,00
					82	Ramal Tigre - 3º Carril + Banquinas	0	508.728	1	0	0,00	4,17	0,00	4,17	0,00	0,00	4,17	0,00	0,00
					51	Ramal Tigre - 3º Carril + Banquinas	0	508.728	1	0	0,00	4,17	0,00	4,17	0,00	0,00	4,17	0,00	0,00
					84	Autopista 001 Avenida Lugones - Acceso Oeste Km. 0,00 - Km. 13,76	0	444.444	1	0	0,00	2,78	0,00	2,78	0,00	0,00	2,78	0,00	0,00
					51	Autopista 001 Avenida Lugones - Acceso Oeste Km. 0,00 - Km. 13,76	0	444.444	1	0	0,00	2,78	0,00	2,78	0,00	0,00	2,78	0,00	0,00
					86	Ruta Nacional Nº 38 Empalme Ruta Provincial Nº 9 Km. 639,38 - Huacra Km. 661,25	0	666.667	1	0	0,00	8,33	0,00	8,33	0,00	0,00	8,33	0,00	0,00
					51	Ruta Nacional Nº 38 Empalme Ruta Provincial Nº 9 Km. 639,38 - Huacra Km. 661,25	0	666.667	1	0	0,00	8,33	0,00	8,33	0,00	0,00	8,33	0,00	0,00

CUADRO C
INVERSIÓN REAL DIRECTA: PROYECTOS DE INVERSIÓN *
AL 30/09/2016

Jur	SAF	Pg	Sp	Py	Ob	Descripcion	Ejec. Financiera acum. al 2015	Crédito inicial 2016	Vigente al 30/09/2016	Devengado al 30/09/2016 (*)	Ejec. Fisica acum. al 2015	Progra mación Inicial 2016	Ejecu tado al 31/03/ 2016	Progra mado Vig. al 30/06/2 016	Ejecu tado al 30/06/ 2016	Ejecu tado 2º trim	Programado Vig. al 30/09/2016	Ejecutado 3º trim	Ejecutado acumulado 2016
				87		Ruta Nacional Nº 40 Paso Externo Ciudad de Santa María Punta Balasto - San José	0	814.815	1	0	0,00	5,56	0,00	5,56	0,00	0,00	5,56	0,00	0,00
				51		Ruta Nacional Nº 40 Paso Externo Ciudad de Santa María Punta Balasto - San José	0	814.815	1	0	0,00	5,56	0,00	5,56	0,00	0,00	5,56	0,00	0,00
				88		Ruta Nacional Nº 60 Paso Externo Ciudad de Tinogasta Km. 1.300,56 - Km. 1.330,12	0	538.889	1	0	0,00	4,17	0,00	4,17	0,00	0,00	4,17	0,00	0,00
				51		Ruta Nacional Nº 60 Paso Externo Ciudad de Tinogasta Km. 1.300,56 - Km. 1.330,12	0	538.889	1	0	0,00	4,17	0,00	4,17	0,00	0,00	4,17	0,00	0,00
				89		Ruta Nacional Nº 259 Trevelín - Límite con Chile Km. 39,16 - Km. 75,74	0	500.000	1	0	0,00	4,17	0,00	4,17	0,00	0,00	4,17	0,00	0,00
				51		Ruta Nacional Nº 259 Trevelín - Límite con Chile Km. 39,16 - Km. 75,74	0	500.000	1	0	0,00	4,17	0,00	4,17	0,00	0,00	4,17	0,00	0,00
				90		Defensa Costera Lavalle - Obra complementaria al Puente Goya - Reconquista	0	333.333	1	0	0,00	4,17	0,00	4,17	0,00	0,00	4,17	0,00	0,00
				51		Defensa Costera Lavalle - Obra complementaria al Puente Goya - Reconquista	0	333.333	1	0	0,00	4,17	0,00	4,17	0,00	0,00	4,17	0,00	0,00
				92		Ruta Nacinal Nº 40 Gran Mendoza - Acceso al Aeropuerto Km. 3.296,00 - Km. 3.305,00	0	148.148	1	0	0,00	5,56	0,00	5,56	0,00	0,00	5,56	0,00	0,00
				51		Ruta Nacinal Nº 40 Gran Mendoza - Acceso al Aeropuerto Km. 3.296,00 - Km. 3.305,00	0	148.148	1	0	0,00	5,56	0,00	5,56	0,00	0,00	5,56	0,00	0,00
				93		Ruta Nacional Nº 3 Comandante Luis Piedrabuena - Empalme Ruta Nacional Nº 40 Km. 2.374,57 - Km. 2.579,95	0	296.296	1	0	0,00	5,56	0,00	5,56	0,00	0,00	5,56	0,00	0,00
				51		Ruta Nacional Nº 3 Comandante Luis Piedrabuena - Empalme Ruta Nacional Nº 40 Km. 2.374,57 - Km. 2.579,95	0	296.296	1	0	0,00	5,56	0,00	5,56	0,00	0,00	5,56	0,00	0,00
				94		Ruta Nacional Nº 40 Tapi Aike - Cancha Carrera	0	333.333	1	0	0,00	4,17	0,00	4,17	0,00	0,00	4,17	0,00	0,00
				51		Ruta Nacional Nº 40 Tapi Aike - Cancha Carrera	0	333.333	1	0	0,00	4,17	0,00	4,17	0,00	0,00	4,17	0,00	0,00
				95		Autopista 9 - Ruta Nacional Nº A012 - Ruta Nacional Nº A008 Km. 278,29 - Km. 288,47	0	793.651	1	0	0,00	4,17	0,00	4,17	0,00	0,00	4,17	0,00	0,00
				51		Autopista 9 - Ruta Nacional Nº A012 - Ruta Nacional Nº A008 Km. 278,29 - Km. 288,47	0	793.651	1	0	0,00	4,17	0,00	4,17	0,00	0,00	4,17	0,00	0,00
				96		Ruta Nacional Nº 34 - Ruta Nacional Nº A008 - Ruta Nacional Nº A012. Km. 1,40 - Km. 13,9	0	222.222	1	0	0,00	2,78	0,00	2,78	0,00	0,00	2,78	0,00	0,00
				51		Ruta Nacional Nº 34 - Ruta Nacional Nº A008 - Ruta Nacional Nº A012. Km. 1,40 - Km. 13,9	0	222.222	1	0	0,00	2,78	0,00	2,78	0,00	0,00	2,78	0,00	0,00
				97		Ruta Nacional Nº 11 Capitán Bermudez - Ruta Nacional Nº A012 Km. 318,52 - Km. 326,2	0	1.725.396	1	0	0,00	3,27	0,00	3,27	0,00	0,00	3,27	0,00	0,00
				51		Ruta Nacional Nº 11 Capitán Bermudez - Ruta Nacional Nº A012 Km. 318,52 - Km. 326,2	0	500.000	0	0	0,00	4,17	0,00	4,17	0,00	0,00	4,17	0,00	0,00
				52		Ruta Nacional Nº 11 - Autovía Rosario - Oliveros - Sección I: Ruta Nacional Nº A012 - Ruta Nacional Nº 11	0	380.952	0	0	0,00	4,17	0,00	4,17	0,00	0,00	4,17	0,00	0,00
				53		Ruta Nacional Nº 11 - Autovía Rosario - Oliveros - Sección II	0	844.444	1	0	0,00	2,78	0,00	2,78	0,00	0,00	2,78	0,00	0,00
				98		Ruta Nacional Nº 178 Variante Paso por Bigand Km. 87,27 - Km. 88,64	0	333.333	1	0	0,00	8,33	0,00	8,33	0,00	0,00	8,33	0,00	0,00
				51		Ruta Nacional Nº 178 Variante Paso por Bigand Km. 87,27 - Km. 88,64	0	333.333	1	0	0,00	8,33	0,00	8,33	0,00	0,00	8,33	0,00	0,00
				99		Autopista 9 - Ruta Nacional Nº A012 - Ruta Nacional Nº A008 Km. 297 - Km. 314,10	0	111.111	1	0	0,00	2,78	0,00	2,78	0,00	0,00	2,78	0,00	0,00
				51		Autopista 9 - Ruta Nacional Nº A012 - Ruta Nacional Nº A008 Km. 297 - Km. 314,10	0	111.111	1	0	0,00	2,78	0,00	2,78	0,00	0,00	2,78	0,00	0,00
15				1		Mejoramiento y Reposición de Rutas - Fase VIII	0												
				51		Empalme Ruta Nacional Nº 40 Límite con Río Negro	0	266.667	1	0	0,00	4,17	0,00	4,17	0,00	0,00	4,17	0,00	0,00
				3		Empalme Ruta Nacional Nº 40 Límite con Río Negro	0	266.667	1	0	0,00	4,17	0,00	4,17	0,00	0,00	4,17	0,00	0,00
				51		Ruta Nacional Nº 3 Intersección Ruta Provincial Nº 17 - Construcción de Distinto Nivel	0	333.333	1	0	0,00	8,33	0,00	8,33	0,00	0,00	8,33	0,00	0,00
				51		Ruta Nacional Nº 3 Intersección Ruta Provincial Nº 17 - Construcción de Distinto Nivel	0	333.333	1	0	0,00	8,33	0,00	8,33	0,00	0,00	8,33	0,00	0,00
				4		Ruta Nacional Nº 3 Intersección Ruta Provincial Nº 6 - Construcción de Distinto Nivel	0	476.190	1	0	0,00	4,17	0,00	4,17	0,00	0,00	4,17	0,00	0,00
				51		Ruta Nacional Nº 3 Intersección Ruta Provincial Nº 6 - Construcción de Distinto Nivel	0	476.190	1	0	0,00	4,17	0,00	4,17	0,00	0,00	4,17	0,00	0,00
				5		Ruta Nacional Nº 3 Ushuaia - Tolhuin	0	210.224	1	0	0,00	2,78	0,00	2,78	0,00	0,00	2,78	0,00	0,00
				51		Ruta Nacional Nº 3 Ushuaia - Tolhuin	0	210.224	1	0	0,00	2,78	0,00	2,78	0,00	0,00	2,78	0,00	0,00
				6		Ruta Nacional Nº 178 Villa Eloisa - Ruta Provincial Nº 65 - Km. 146,47 - Km. 206,81	0	634.921	1	0	0,00	4,17	0,00	4,17	0,00	0,00	4,17	0,00	0,00
				51		Ruta Nacional Nº 178 Villa Eloisa - Ruta Provincial Nº 65 - Km. 146,47 - Km. 206,81	0	634.921	1	0	0,00	4,17	0,00	4,17	0,00	0,00	4,17	0,00	0,00
				7		Ruta Nacional Nº 130 - Empalme Ruta Nacional Nº 14 - Empalme Ruta Provincial Nº 20 - Cruce por Villa Elisa	0	194.444	1	0	0,00	4,17	0,00	4,17	0,00	0,00	4,17	0,00	0,00
				51		Ruta Nacional Nº 130 - Empalme Ruta Nacional Nº 14 - Empalme Ruta Provincial Nº 20 - Cruce por Villa Elisa	0	194.444	1	0	0,00	4,17	0,00	4,17	0,00	0,00	4,17	0,00	0,00
				8		Ruta Provincial Nº 54 Tonono - Misión La Paz Secciones Varias	0	720.744	1	0	0,00	4,17	0,00	4,17	0,00	0,00	4,17	0,00	0,00
				51		Vertiente Ruta Provincial Nº 54 Sección I: Tonono - Km. 37 - Ruta Provincial Nº 54 Curva de Juan	0	240.744	1	0	0,00	4,17	0,00	4,17	0,00	0,00	4,17	0,00	0,00

CUADRO C
INVERSIÓN REAL DIRECTA: PROYECTOS DE INVERSIÓN *
AL 30/09/2016

Jur	SAF	Pg	Sp	Py	Ob	Descripcion	Ejec. Financiera acum. al 2015	Crédito inicial 2016	Vigente al 30/09/2016	Devengado al 30/09/2016 (*)	Ejec. Física acum. al 2015	Programación Inicial 2016	Ejecutado al 31/03/2016	Programado Vig. al 30/06/2016	Ejecutado al 30/06/2016	Ejecutado 2º trim	Programado Vig. al 30/09/2016	Ejecutado 3º trim	Ejecutado acumulado 2016
					52	Ruta Provincial Nº 54 Sección II: Km. 37 -Curva de Juan - Misión La Paz	0	480.000	0	0	0,00	4,17	0,00	4,17	0,00	0,00	4,17	0,00	0,00
				9		Ruta Nacional Nº 3 - San Miguel del Monte - Las Flores	0	4.188.135	1	0	0,00	12,50	0,00	12,50	0,00	0,00	12,50	0,00	0,00
				11	51	Ruta Nacional Nº 3 - San Miguel del Monte - Las Flores	0	4.188.135	1	0	0,00	12,50	0,00	12,50	0,00	0,00	12,50	0,00	0,00
						Ruta Nacional Nº 7 - Autovía San Andrés de Giles - Junín	0	21.654.610	15.480.918	15.480.917	0,00	15,00	0,00	15,00	0,00	0,00	15,00	0,80	0,80
					51	Ruta Nacional Nº 7 - Autovía San Andrés de Giles - Junín - Sección I	0	9.429.384	15.480.917	0	0,00	37,50	0,00	37,50	0,00	0,00	37,50	0,00	0,00
					52	Ruta Nacional Nº 7 - Autovía San Andrés de Giles - Junín - Sección II	0	952.381	0	0	0,00	4,17	0,00	4,17	0,00	0,00	4,17	0,00	0,00
					53	Ruta Nacional Nº 7 - Autovía San Andrés de Giles - Junín - Sección III	0	888.889	0	0	0,00	3,33	0,00	3,33	0,00	0,00	3,33	0,00	0,00
					54	Ruta Nacional Nº 7 - Autovía San Andrés de Giles - Junín - Sección IV	0	916.667	0	0	0,00	3,33	0,00	3,33	0,00	0,00	3,33	0,00	0,00
					55	Ruta Nacional Nº 7 - Autovía San Andrés de Giles - Junín - Sección V	0	9.467.289	1	15.480.917	0,00	29,17	0,00	29,17	0,00	0,00	29,17	3,89	3,89
				12		Ruta Nacional Nº 205 - Autovía Empalme Ruta Nacional Nº 3 - Saladillo	0	3.682.540	1	0	0,00	3,95	0,00	3,95	0,00	0,00	3,95	0,00	0,00
					51	Ruta Nacional Nº 205 - Autovía Empalme Ruta Nacional Nº 3 - Saladillo - Sección II	0	888.889	0	0	0,00	4,17	0,00	4,17	0,00	0,00	4,17	0,00	0,00
					52	Ruta Nacional Nº 205 - Autovía Empalme Ruta Nacional Nº 3 - Saladillo - Sección III	0	888.889	0	0	0,00	3,33	0,00	3,33	0,00	0,00	3,33	0,00	0,00
					53	Ruta Nacional Nº 205 - Autovía Empalme Ruta Nacional Nº 3 - Saladillo - Sección I	0	952.381	0	0	0,00	4,17	0,00	4,17	0,00	0,00	4,17	0,00	0,00
					54	Ruta Nacional Nº 205 - Autovía Empalme Ruta Nacional Nº 3 - Saladillo - Sección IV	0	952.381	1	0	0,00	4,17	0,00	4,17	0,00	0,00	4,17	0,00	0,00
				13		Ruta Nacional Nº 34 - Autovía: Intersección Ruta Provincial Nº 65 - A/N Ruta Nacional Nº 19	0	3.166.667	1	0	0,00	3,90	0,00	3,90	0,00	0,00	3,90	0,00	0,00
					51	Ruta Nacional Nº 34 - Autovía: Intersección Ruta Provincial Nº 65 - A/N Ruta Nacional Nº 19 - Sección II	0	825.397	0	0	0,00	4,17	0,00	4,17	0,00	0,00	4,17	0,00	0,00
					52	Ruta Nacional Nº 34 - Autovía: Intersección Ruta Provincial Nº 65 - A/N Ruta Nacional Nº 19 - Sección III	0	944.444	0	0	0,00	3,33	0,00	3,33	0,00	0,00	3,33	0,00	0,00
					53	Ruta Nacional Nº 34 - Autovía: Intersección Ruta Provincial Nº 65 - A/N Ruta Nacional Nº 19 - Sección IV	0	793.651	0	0	0,00	4,17	0,00	4,17	0,00	0,00	4,17	0,00	0,00
					54	Ruta Nacional Nº 34 - Autovía: Intersección Ruta Provincial Nº 65 - A/N Ruta Nacional Nº 19 - Sección V	0	603.175	1	0	0,00	4,17	0,00	4,17	0,00	0,00	4,17	0,00	0,00
				17		Ruta Nacional Nº 12 - Cerro Cora - San Ignacio	33.751.993	154.887.326	136.941.499	95.469.312	5,35	6,14	0,00	6,14	0,00	0,00	6,14	1,37	1,37
					51	Ruta Nacional Nº 12 - Cerro Cora - San Ignacio - Sección II: Santa Ana - San Ignacio	0	2.222.000	43.665.757	0	0,00	5,56	0,00	5,56	0,00	0,00	5,56	0,00	0,00
					52	Ruta Nacional Nº 12-Santa Ana-San Ignacio -Empalme Ruta Provincial Nº3 (Cerro Cora) - San Ignacio, Sección: Km.1368 - Km. 1382,2	33.751.993	152.665.326	93.275.742	95.469.312	11,46	6,81	0,00	6,81	0,00	0,00	6,81	2,94	2,94
				20		Ruta Nacional Nº 86 - Empalme Ruta Provincial Nº 22 - Empalme Ruta Nacional Nº 95	0	388.889	1	0	0,00	8,33	0,00	8,33	0,00	0,00	8,33	0,00	0,00
					51	Ruta Nacional Nº 86 - Empalme Ruta Provincial Nº 22 - Empalme Ruta Nacional Nº 95	0	388.889	1	0	0,00	8,33	0,00	8,33	0,00	0,00	8,33	0,00	0,00
				21		Desagües Pluviales Cerrillos - La Merced y El Carril	0	1.222.000	1	0	0,00	5,56	0,00	5,56	0,00	0,00	5,56	0,00	0,00
					51	Desagües Pluviales Cerrillos - La Merced y El Carril	0	1.222.000	1	0	0,00	5,56	0,00	5,56	0,00	0,00	5,56	0,00	0,00
				22		Ruta Nacional Nº 38 - Doble Vía - Av. de Circunvalación - Miraflores	0	496.444	1	0	0,00	8,33	0,00	8,33	0,00	0,00	8,33	0,00	0,00
					51	Ruta Nacional Nº 38 - Doble Vía - Av. de Circunvalación - Miraflores	0	496.444	1	0	0,00	8,33	0,00	8,33	0,00	0,00	8,33	0,00	0,00
				23		Ruta Nacional Nº 38 - Doble Vía - Av. de Circunvalación - Terminal de Ómnibus	0	333.333	1	0	0,00	8,33	0,00	8,33	0,00	0,00	8,33	0,00	0,00
					51	Ruta Nacional Nº 38 - Doble Vía - Av. de Circunvalación - Terminal de Ómnibus	0	333.333	1	0	0,00	8,33	0,00	8,33	0,00	0,00	8,33	0,00	0,00
				24		Ruta Nacional Nº 64 - Variante por Las Sierras de Guasayan	0	740.741	1	0	0,00	5,56	0,00	5,56	0,00	0,00	5,56	0,00	0,00
					51	Ruta Nacional Nº 64 - Variante por Las Sierras de Guasayan	0	740.741	1	0	0,00	5,56	0,00	5,56	0,00	0,00	5,56	0,00	0,00
				26		Ruta Nacional Nº 3 - Autovía Las Flores - Azul	0	2.833.333	1	0	0,00	3,13	0,00	3,13	0,00	0,00	3,13	0,00	0,00
					51	Ruta Nacional Nº 3 - Autovía Las Flores - Azul Sección I	0	972.222	0	0	0,00	3,33	0,00	3,33	0,00	0,00	3,33	0,00	0,00
					52	Ruta Nacional Nº 3 - Autovía Las Flores - Azul Sección II	0	972.222	0	0	0,00	3,33	0,00	3,33	0,00	0,00	3,33	0,00	0,00
					53	Ruta Nacional Nº 3 - Autovía Las Flores - Azul Sección III	0	888.889	1	0	0,00	2,78	0,00	2,78	0,00	0,00	2,78	0,00	0,00
				27		Ruta Nacional Nº 5 - Autovía Empalme Ruta Provincial Nº 41 - Acceso a Bragado	0	2.583.333	1	0	0,00	2,99	0,00	2,99	0,00	0,00	2,99	0,00	0,00
					52	Ruta Nacional Nº 5 - Autovía Empalme Ruta Provincial Nº 41 - Acceso a Bragado Sección II	0	1.250.000	0	0	0,00	3,33	0,00	3,33	0,00	0,00	3,33	0,00	0,00
					53	Ruta Nacional Nº 5 - Autovía Empalme Ruta Provincial Nº 41 - Acceso a Bragado Sección III	0	1.333.333	1	0	0,00	2,78	0,00	2,78	0,00	0,00	2,78	0,00	0,00
				28		Ruta Nacional Nº 7 - Autovía Junín - Límite con San Luis	0	10.015.078	1	0	0,00	3,17	0,00	3,17	0,00	0,00	3,17	0,00	0,00
					51	Ruta Nacional Nº 7 - Autovía Junín - Límite con San Luis - Sección I	0	911.111	0	0	0,00	2,78	0,00	2,78	0,00	0,00	2,78	0,00	0,00
					52	Ruta Nacional Nº 7 - Autovía Junín - Límite con San Luis - Sección II	0	888.889	0	0	0,00	2,78	0,00	2,78	0,00	0,00	2,78	0,00	0,00

CUADRO C
INVERSIÓN REAL DIRECTA: PROYECTOS DE INVERSIÓN *
AL 30/09/2016

Jur	SAF	Pg	Sp	Py	Ob	Descripcion	Ejec. Financiera acum. al 2015	Crédito inicial 2016	Vigente al 30/09/2016	Devengado al 30/09/2016 (*)	Ejec. Física acum. al 2015	Progr. mación Inicial 2016	Ejecu tado al 31/03/ 2016	Progra mado Vig. al 30/06/2 016	Ejecu tado al 30/06/ 2016	Ejecu tado 2º trim	Programado Vig. al 30/09/2016	Ejecutado 3º trim	Ejecutado acumulado 2016
					53	Ruta Nacional Nº 7 - Autovía Junín - Límite con San Luis - Sección III	0	1.000.000	0	0	0,00	3,33	0,00	3,33	0,00	0,00	3,33	0,00	0,00
					54	Ruta Nacional Nº 7 - Autovía Junín - Límite con San Luis - Sección IV	0	944.444	0	0	0,00	3,33	0,00	3,33	0,00	0,00	3,33	0,00	0,00
					55	Ruta Nacional Nº 7 - Autovía Junín - Límite con San Luis - Sección V	0	911.111	0	0	0,00	2,78	0,00	2,78	0,00	0,00	2,78	0,00	0,00
					56	Ruta Nacional Nº 7 - Autovía Junín - Límite con San Luis - Sección VI	0	844.444	0	0	0,00	2,78	0,00	2,78	0,00	0,00	2,78	0,00	0,00
					57	Ruta Nacional Nº 7 - Autovía Junín - Límite con San Luis - Sección VII	0	916.667	0	0	0,00	3,33	0,00	3,33	0,00	0,00	3,33	0,00	0,00
					58	Ruta Nacional Nº 7 - Autovía Junín - Límite con San Luis - Sección VIII	0	944.444	0	0	0,00	3,33	0,00	3,33	0,00	0,00	3,33	0,00	0,00
					59	Ruta Nacional Nº 7 - Autovía Junín - Límite con San Luis - Sección IX	0	888.889	0	0	0,00	4,17	0,00	4,17	0,00	0,00	4,17	0,00	0,00
					60	Ruta Nacional Nº 7 - Autovía Junín - Límite con San Luis - Sección X	0	920.635	0	0	0,00	4,17	0,00	4,17	0,00	0,00	4,17	0,00	0,00
					61	Ruta Nacional Nº 7 - Autovía Junín - Límite con San Luis - Sección XI	0	844.444	1	0	0,00	2,78	0,00	2,78	0,00	0,00	2,78	0,00	0,00
				29		RN Nº 9-Límite Tucumán-Metán Sección: R. de los Cortaderos-Km 1408-A. San Martín-Km 1419,5 - FFGB-Km. 1426,5-Río Rosario	0	222.222	1	0	0,00	4,17	0,00	4,17	0,00	0,00	4,17	0,00	0,00
				51		RN Nº 9-Límite Tucumán-Metán Sección: R. de los Cortaderos-Km 1408-A. San Martín-Km 1419,5 - FFGB-Km. 1426,5-Río Rosario	0	222.222	1	0	0,00	4,17	0,00	4,17	0,00	0,00	4,17	0,00	0,00
				30		Ruta Nacional Nº 8 - Autovía Santa Catalina (Holmberg) - Villa Mercedes	0	2.827.777	1	0	0,00	3,13	0,00	3,13	0,00	0,00	3,13	0,00	0,00
				51		Ruta Nacional Nº 8 - Autovía Santa Catalina (Holmberg) - Villa Mercedes - Sección I	0	944.444	0	0	0,00	3,33	0,00	3,33	0,00	0,00	3,33	0,00	0,00
				52		Ruta Nacional Nº 8 - Autovía Santa Catalina (Holmberg) - Villa Mercedes - Sección II	0	972.222	0	0	0,00	3,33	0,00	3,33	0,00	0,00	3,33	0,00	0,00
				53		Ruta Nacional Nº 8 - Autovía Santa Catalina (Holmberg) - Villa Mercedes - Sección III	0	911.111	1	0	0,00	2,78	0,00	2,78	0,00	0,00	2,78	0,00	0,00
				31		Ruta Nacional Nº 40 - Acceso Norte a Mendoza - Sección: Héroes de Malvinas - Av. Monteagudo	0	333.333	1	0	0,00	4,17	0,00	4,17	0,00	0,00	4,17	0,00	0,00
				51		Ruta Nacional Nº 40 - Acceso Norte a Mendoza - Sección: Héroes de Malvinas - Av. Monteagudo	0	333.333	1	0	0,00	4,17	0,00	4,17	0,00	0,00	4,17	0,00	0,00
				32		Ruta Nacional Nº 9 - Autovía Termas de Río Hondo - Empalme Ex Ruta Nacional Nº 9	0	18.845.632	1	0	0,00	4,17	0,00	4,17	0,00	0,00	4,17	0,00	0,00
				51		Ruta Nacional Nº 9 - Autovía Termas de Río Hondo - Empalme Ex Ruta Nacional Nº 9 - Sección I	0	5.870.870	0	0	0,00	4,17	0,00	4,17	0,00	0,00	4,17	0,00	0,00
				52		Ruta Nacional Nº 9 - Autovía Termas de Río Hondo - Empalme Ex Ruta Nacional Nº 9 - Sección II	0	12.974.762	1	0	0,00	4,17	0,00	4,17	0,00	0,00	4,17	0,00	0,00
				33		Ruta Nacional Nº 12 - Autovía Riachuelo - Paso de la Patria	0	1.055.556	1	0	0,00	3,33	0,00	3,33	0,00	0,00	3,33	0,00	0,00
				51		Ruta Nacional Nº 12 - Autovía Riachuelo - Paso de la Patria	0	1.055.556	1	0	0,00	3,33	0,00	3,33	0,00	0,00	3,33	0,00	0,00
				34		Tunel Internacional Paso de Agua Negra	0	10.304.011	1	0	0,00	1,04	0,00	1,04	0,00	0,00	1,04	0,00	0,00
				51		Tunel Internacional Paso de Agua Negra	0	10.304.011	1	0	0,00	1,04	0,00	1,04	0,00	0,00	1,04	0,00	0,00
				35		Ruta Nacional Nº 7 - Autovía Empalme Ruta Nacional Nº 40 - Uspallata	0	3.551.587	1	0	0,00	3,84	0,00	3,84	0,00	0,00	3,84	0,00	0,00
				51		Ruta Nacional Nº 7 - Autovía Empalme Ruta Nacional Nº 40 - Uspallata Sección I -	0	1.138.889	0	0	0,00	3,33	0,00	3,33	0,00	0,00	3,33	0,00	0,00
				52		Ruta Nacional Nº 7 - Autovía Empalme Ruta Nacional Nº 40 - Uspallata Sección III -	0	1.142.857	0	0	0,00	4,17	0,00	4,17	0,00	0,00	4,17	0,00	0,00
				53		Ruta Nacional Nº 7 - Autovía Empalme Ruta Nacional Nº 40 - Uspallata Sección II	0	1.269.841	1	0	0,00	4,17	0,00	4,17	0,00	0,00	4,17	0,00	0,00
				36		Ruta Nacional Nº 9 - Ramal Pilar Acceso Norte - Av. De los Constituyentes - Av. Patricios Argentinas	0	162.963	1	0	0,00	5,56	0,00	5,56	0,00	0,00	5,56	0,00	0,00
				51		Ruta Nacional Nº 9 - Ramal Pilar Acceso Norte - Av. De los Constituyentes - Av. Patricios Argentinas	0	162.963	1	0	0,00	5,56	0,00	5,56	0,00	0,00	5,56	0,00	0,00
				37		Ruta Nacional Nº 242 - Paso Pino Hachado	0	657.185	1	0	0,00	5,56	0,00	5,56	0,00	0,00	5,56	0,00	0,00
				51		Ruta Nacional Nº 242 - Paso Pino Hachado	0	657.185	1	0	0,00	5,56	0,00	5,56	0,00	0,00	5,56	0,00	0,00
				38		Ruta Nacional Nº A026 - Construcción de Accesos y Enlaces en la Localidad de San Antonio Oeste	65.483.793	41.753.333	27.939.038	1.128.519	30,23	7,75	29,28	7,75	29,28	0,00	7,75	0,00	29,28
				51		Ruta Nacional Nº A026 - Construcción de Accesos y Enlaces en la Localidad de San Antonio Oeste	65.483.793	41.753.333	27.939.038	1.128.519	30,23	7,75	29,28	7,75	29,28	0,00	7,75	0,00	29,28
				42		Ruta Nacional Nº 7 - Luján - San Andrés de Giles - Sección:Paso por San Andrés de Giles	0	6.031.695	1.971.828	1.257.415	0,00	57,14	0,05	57,14	0,13	0,08	57,14	0,09	0,22
				51		Ruta Nacional Nº 7 - Luján - San Andrés de Giles - Sección:Paso por San Andrés de Giles	0	6.031.695	1.971.828	1.257.415	0,00	57,14	0,05	57,14	0,13	0,08	57,14	0,09	0,22
				43		Ruta Nacional Nº 40 - Tunuyán - Mendoza - Anchoris - Ruta Provincial Nº 2 - Calle Azcuénaga	0	333.333	1	0	0,00	2,78	0,00	2,78	0,00	0,00	2,78	0,00	0,00
				51		Ruta Nacional Nº 40 - Tunuyán - Mendoza - Anchoris - Ruta Provincial Nº 2 - Calle Azcuénaga	0	333.333	1	0	0,00	2,78	0,00	2,78	0,00	0,00	2,78	0,00	0,00

CUADRO C
INVERSIÓN REAL DIRECTA: PROYECTOS DE INVERSIÓN *
AL 30/09/2016

Jur	SAF	Pg	Sp	Py	Ob	Descripcion	Ejec. Financiera acum. al 2015	Crédito inicial 2016	Vigente al 30/09/2016	Devengado al 30/09/2016 (*)	Ejec. Física acum. al 2015	Progr. mación Inicial 2016	Ejecu tado al 31/03/ 2016	Progra mado Vig. al 30/06/2 016	Ejecu tado al 30/06/ 2016	Ejecu tado 2º trim	Programado Vig. al 30/09/2016	Ejecutado 3º trim	Ejecutado acumulado 2016
					44	Ruta Nacional Nº 22 - Río Colorado - Choele Choel - Empalme Ruta Nacional Nº 251	0	444.444	1	0	0,00	2,78	0,00	2,78	0,00	0,00	2,78	0,00	0,00
					51	Ruta Nacional Nº 22 - Río Colorado - Choele Choel - Empalme Ruta Nacional Nº 251	0	444.444	1	0	0,00	2,78	0,00	2,78	0,00	0,00	2,78	0,00	0,00
					45	Ruta Nacional Nº5 Ex Ruta Nacional Nº 7 - Ruta Provincial Nº 47	0	1.277.895	86.239.680	71.716.583	0,00	12,50	0,00	12,50	0,00	0,00	12,50	0,00	0,00
					51	Ruta Nacional Nº5 Ex Ruta Nacional Nº 7 - Ruta Provincial Nº 47.	0	1.277.895	86.239.680	71.716.583	0,00	12,50	0,00	12,50	0,00	0,00	12,50	0,00	0,00
					46	Ruta Nacional Nº52 Variante en Cuesta del Lipan Km. 16 - Km. 25	0	722.222	1	0	0,00	8,33	0,00	8,33	0,00	0,00	8,33	0,00	0,00
					51	Ruta Nacional Nº52 Variante en Cuesta del Lipan Km. 16 - Km. 25	0	722.222	1	0	0,00	8,33	0,00	8,33	0,00	0,00	8,33	0,00	0,00
					47	Ruta Nacional Nº52 Empalme Ruta Nacional Nº9 - Purmamarca Km. 0,00 - km 3,07.	0	650.000	1	0	0,00	8,33	0,00	8,33	0,00	0,00	8,33	0,00	0,00
					51	Ruta Nacional Nº52 Empalme Ruta Nacional Nº9 - Purmamarca Km. 0,00 - km 3,07.	0	650.000	1	0	0,00	8,33	0,00	8,33	0,00	0,00	8,33	0,00	0,00
					48	Ruta Nacional Nº 40 Nonogasta Km. 3857 - Chilecito Km. 3870	122.678.285	58.877.717	53.847.708	40.223.262	61,80	38,20	0,14	38,20	0,63	0,49	38,20	11,51	12,14
					51	Ruta Nacional Nº 40 Nonogasta Km. 3857 - Chilecito Km. 3870	122.678.285	58.877.717	53.847.708	40.223.262	61,80	38,20	0,14	38,20	0,63	0,49	38,20	11,51	12,14
					49	Ruta Nacional Nº7 Desaguadero - San Martin	0	355.556	1	0	0,00	5,56	0,00	5,56	0,00	0,00	5,56	0,00	0,00
					51	Ruta Nacional Nº7 Desaguadero - San Martin	0	355.556	1	0	0,00	5,56	0,00	5,56	0,00	0,00	5,56	0,00	0,00
					50	Ruta Nacional Nº12 Wanda - Empalme Ruta Nacional Nº 101 - Desvío Tránsito Pesado en Puerto Iguazú	0	317.460	1	0	0,00	4,17	0,00	4,17	0,00	0,00	4,17	0,00	0,00
					51	Ruta Nacional Nº12 Wanda - Empalme Ruta Nacional Nº 101 - Desvío Tránsito Pesado en Puerto Iguazú	0	317.460	1	0	0,00	4,17	0,00	4,17	0,00	0,00	4,17	0,00	0,00
					51	Ruta Nacional Nº 40 Acceso Ciudad de Bariloche - Ruta Nacional Nº 231 Km. 2045 - Km. 2058	0	634.921	1	0	0,00	4,17	0,00	4,17	0,00	0,00	4,17	0,00	0,00
					51	Ruta Nacional Nº 40 Acceso Ciudad de Bariloche - Ruta Nacional Nº 231 Km. 2045 - Km. 2058	0	634.921	1	0	0,00	4,17	0,00	4,17	0,00	0,00	4,17	0,00	0,00
					52	Ruta Nacional Nº188 Empalma Ruta Provincial Nº 27 - Unión Km. 633,2	0	277.778	1	0	0,00	8,33	0,00	8,33	0,00	0,00	8,33	0,00	0,00
					51	Ruta Nacional Nº188 Empalma Ruta Provincial Nº 27 - Unión Km. 633,2	0	277.778	1	0	0,00	8,33	0,00	8,33	0,00	0,00	8,33	0,00	0,00
					54	A001. Acceso Ricchieri - Puente La Noria - Vinculación Ruta Nacional A001 Camino Negro	0	698.413	1	0	0,00	4,17	0,00	4,17	0,00	0,00	4,17	0,00	0,00
					51	A001. Acceso Ricchieri - Puente La Noria - Vinculación Ruta Nacional A001 Camino Negro	0	698.413	1	0	0,00	4,17	0,00	4,17	0,00	0,00	4,17	0,00	0,00
					55	Ruta sin Número Avenida 27 de Febrero entre Avenida Sáenz y Calle Vieytes - Puente Pueyrredón	0	592.593	1	0	0,00	5,56	0,00	5,56	0,00	0,00	5,56	0,00	0,00
					51	Ruta sin Número Avenida 27 de Febrero entre Avenida Sáenz y Calle Vieytes - Puente Pueyrredón	0	592.593	1	0	0,00	5,56	0,00	5,56	0,00	0,00	5,56	0,00	0,00
					56	Ruta sin Número Avenida 27 de Febrero entre Avenida Sáenz y Calle Vieytes - Puente Bosch	0	592.593	1	0	0,00	5,56	0,00	5,56	0,00	0,00	5,56	0,00	0,00
					51	Ruta sin Número Avenida 27 de Febrero entre Avenida Sáenz y Calle Vieytes - Puente Bosch	0	592.593	1	0	0,00	5,56	0,00	5,56	0,00	0,00	5,56	0,00	0,00
					57	Ruta sin Número Avenida 27 de Febrero entre Avenida Sáenz y Calle Vieytes - Puente Victorino de la Plaza	0	592.593	1	0	0,00	5,56	0,00	5,56	0,00	0,00	5,56	0,00	0,00
					51	Ruta sin Número Avenida 27 de Febrero entre Avenida Sáenz y Calle Vieytes - Puente Victorino de la Plaza	0	592.593	1	0	0,00	5,56	0,00	5,56	0,00	0,00	5,56	0,00	0,00
					58	Ruta sin Número Avenida 27 de Febrero entre Avenida Sáenz y Calle Vieytes - Puente Alsina	0	592.593	1	0	0,00	5,56	0,00	5,56	0,00	0,00	5,56	0,00	0,00
					51	Ruta sin Número Avenida 27 de Febrero entre Avenida Sáenz y Calle Vieytes - Puente Alsina	0	592.593	1	0	0,00	5,56	0,00	5,56	0,00	0,00	5,56	0,00	0,00
					59	Ruta Nacional Nº 40 Londres - Belén - Construcción de Puente sobre Río Colcolanca Km. 4.081,10	0	266.667	1	0	0,00	8,33	0,00	8,33	0,00	0,00	8,33	0,00	0,00
					51	Ruta Nacional Nº 40 Londres - Belén - Construcción de Puente sobre Río Colcolanca Km. 4.081,10	0	266.667	1	0	0,00	8,33	0,00	8,33	0,00	0,00	8,33	0,00	0,00
					60	Ruta Nacional Nº 40 Londres - Belén - Construcción de Puente sobre Río Alpamicuna Km. 4.083,37	0	266.667	1	0	0,00	8,33	0,00	8,33	0,00	0,00	8,33	0,00	0,00
					51	Ruta Nacional Nº 40 Londres - Belén - Construcción de Puente sobre Río Alpamicuna Km. 4.083,37	0	266.667	1	0	0,00	8,33	0,00	8,33	0,00	0,00	8,33	0,00	0,00
					61	Ruta Nacional Nº 157 Límite con Córdoba - Límite con Santiago del Estero - Empalme Ruta Nacional Nº 60 - Empalme Ruta Nacional N	0	355.556	1	0	0,00	8,33	0,00	8,33	0,00	0,00	8,33	0,00	0,00
					51	Ruta Nacional Nº 157 Límite con Córdoba - Límite con Santiago del Estero - Empalme Ruta Nacional Nº 60 - Empalme Ruta Nacional N	0	355.556	1	0	0,00	8,33	0,00	8,33	0,00	0,00	8,33	0,00	0,00
					62	Ruta Nacional Nº 16 Colectoras entre Resistencia y Puerto Tirol	0	666.667	1	0	0,00	5,56	0,00	5,56	0,00	0,00	5,56	0,00	0,00
					51	Ruta Nacional Nº 16 Colectoras entre Resistencia y Puerto Tirol	0	666.667	1	0	0,00	5,56	0,00	5,56	0,00	0,00	5,56	0,00	0,00
					63	Ruta Nacional Nº 9 El Carmen - San Salvador del Jujuy - Río los Alisos Km. 1681,55 - San Salvador del Jujuy Km. 1687,18	0	951.407	1	0	0,00	5,56	0,00	5,56	0,00	0,00	5,56	0,00	0,00
					51	Ruta Nacional Nº 9 El Carmen - San Salvador del Jujuy - Río los Alisos Km. 1681,55 - San Salvador del Jujuy Km. 1687,18	0	951.407	1	0	0,00	5,56	0,00	5,56	0,00	0,00	5,56	0,00	0,00

CUADRO C
INVERSIÓN REAL DIRECTA: PROYECTOS DE INVERSIÓN *
AL 30/09/2016

Jur	SAF	Pg	Sp	Py	Ob	Descripcion	Ejec. Financiera acum. al 2015	Crédito inicial 2016	Vigente al 30/09/2016	Devengado al 30/09/2016 (*)	Ejec. Física acum. al 2015	Programación Inicial 2016	Ejecutado al 31/03/2016	Programado Vig. al 30/06/2016	Ejecutado al 30/06/2016	Ejecutado 2º trim	Programado Vig. al 30/09/2016	Ejecutado 3º trim	Ejecutado acumulado 2016
					64	Ruta Nacional N°145 Bardas Blancas - Hito Pehuenche - Sección III B: Km. 13,6 - Hito Pehuenche	0	444.444	1	0	0,00	5,56	0,00	5,56	0,00	0,00	5,56	0,00	0,00
					51	Ruta Nacional N°145 Bardas Blancas - Hito Pehuenche - Sección III B: Km. 13,6 - Hito Pehuenche	0	444.444	1	0	0,00	5,56	0,00	5,56	0,00	0,00	5,56	0,00	0,00
					65	Ruta Nacional N° 145. Bardas Blancas - Hito Pehuenche.	0	388.889	1	0	0,00	8,33	0,00	8,33	0,00	0,00	8,33	0,00	0,00
					51	RN N°145. Bardas Blancas - Hito Pehuenche.	0	388.889	1	0	0,00	8,33	0,00	8,33	0,00	0,00	8,33	0,00	0,00
					66	Ruta Nacional N°9 y Ruta Nacional N°34 Rosario de la Frontera - Metán - Km. 1423 - Km. 1460	0	2.412.495	1	0	0,00	3,11	0,00	3,11	0,00	0,00	3,11	0,00	0,00
					51	Ruta Nacional N°9 y Ruta Nacional N°34 - Rosario de la Frontera - Metán -Km. 1.424 - Km. 1.432 - Salta	0	921.917	0	0	0,00	4,17	0,00	4,17	0,00	0,00	4,17	0,00	0,00
					52	Ruta Nacional N°9 y Ruta Nacional N°34 - Rosario de la Frontera - Metán - Km. 1.432 - Km. 1.458 - Salta	0	1.490.578	1	0	0,00	2,78	0,00	2,78	0,00	0,00	2,78	0,00	0,00
					67	Ruta Nacional N°34 Taboada - La Banda Km. 667,25 - Km. 722,55.	0	2.222.222	1	0	0,00	4,17	0,00	4,17	0,00	0,00	4,17	0,00	0,00
					51	Ruta Nacional N°34 Taboada - La Banda Km. 667,25 - Km. 722,55.	0	2.222.222	1	0	0,00	4,17	0,00	4,17	0,00	0,00	4,17	0,00	0,00
					68	Campana - Zarate - Reposición de Obenques Puente Ferroviario Zarate Brazo Largo	0	500.000	1	0	0,00	4,17	0,00	4,17	0,00	0,00	4,17	0,00	0,00
					51	Campana - Zarate - Reposición de Obenques Puente Ferroviario Zarate Brazo Largo	0	500.000	1	0	0,00	4,17	0,00	4,17	0,00	0,00	4,17	0,00	0,00
					69	Ruta Nacional N° 14 - Empalme Ruta Provincial N° 16 - Empalme Ruta Provincial N° 20 - Km. 55,76 - Km. 73,72.	0	277.778	1	0	0,00	8,33	0,00	8,33	0,00	0,00	8,33	0,00	0,00
					51	Ruta Nacional N° 14 - Empalme Ruta Provincial N° 16 - Empalme Ruta Provincial N° 20 - Km. 55,76 - Km. 73,72.	0	277.778	1	0	0,00	8,33	0,00	8,33	0,00	0,00	8,33	0,00	0,00
					70	Ruta Nacional N° 12 Crespo - Paraná - Km. 423,9 - Km. 452,9.	0	622.222	1	0	0,00	2,78	0,00	2,78	0,00	0,00	2,78	0,00	0,00
					51	Ruta Nacional N° 12 Crespo - Paraná - Km. 423,9 - Km. 452,9.	0	622.222	1	0	0,00	2,78	0,00	2,78	0,00	0,00	2,78	0,00	0,00
					71	Camino de Vinculación Ruta Nacional N° 40 - Paso Fronterizo Mina 1 - Río Turbio - Provincia de Santa Cruz	2.692.068	29.619.143	141.739	91.731	2,61	5,62	0,00	5,62	0,00	0,00	5,62	0,00	0,00
					51	Camino de Vinculación Ruta Nacional N° 40 - Paso Fronterizo Mina 1 - Río Turbio - Provincia de Santa Cruz	2.692.068	29.619.143	141.739	91.731	2,61	5,62	0,00	5,62	0,00	0,00	5,62	0,00	0,00
					72	Empalme Ruta Nacional A019 - Boulevard los Alemanes - Conexión de la Avenida de Circunvalación con Boulevard los Alemanes	0	550.000	1	0	0,00	12,50	0,00	12,50	0,00	0,00	12,50	0,00	0,00
					51	Empalme Ruta Nacional A019 - Boulevard los Alemanes - Conexión de la Avenida de Circunvalación con Boulevard los Alemanes	0	550.000	1	0	0,00	12,50	0,00	12,50	0,00	0,00	12,50	0,00	0,00
					73	Ruta Nacional N° A019 Avenida Costanera - Calle Boedo - Intersección con la Avenida Costanera	0	654.767	1	0	0,00	8,33	0,00	8,33	0,00	0,00	8,33	0,00	0,00
					51	Ruta Nacional N° A019 Avenida Costanera - Calle Boedo - Intersección con la Avenida Costanera	0	654.767	1	0	0,00	8,33	0,00	8,33	0,00	0,00	8,33	0,00	0,00
					74	Ruta sin Número - Tramo Empalme Ruta Ruta Nacional N° A019 - Boulevard Los Alemanes - Sección: Conexión de la Av. de Circunvalac	0	550.000	1	0	0,00	0,00	0,00	0,00	0,00	0,00	0,00	0,00	0,00
					51	Ruta sin Número - Tramo Empalme Ruta Ruta Nacional N° A019 - Boulevard Los Alemanes - Sección: Conexión de la Av. de Circunvalac	0	550.000	1	0	0,00	0,00	0,00	0,00	0,00	0,00	0,00	0,00	0,00
					75	Ruta Nacional N° A019 - Tramo Av. Costanera - Calle Boedo (Intersección con la Avenida Costanera)	0	654.767	1	0	0,00	0,00	0,00	0,00	0,00	0,00	0,00	0,00	0,00
					51	Ruta Nacional N° A019 - Tramo Av. Costanera - Calle Boedo (Intersección con la Avenida Costanera)	0	654.767	1	0	0,00	0,00	0,00	0,00	0,00	0,00	0,00	0,00	0,00
					76	Ruta Nacional N°152 - Tramo: Empalme Ruta Nacional N° 143 (El Carancho) - Km. 147,67 Acceso P. Lihue, Sección S4 - Km. 83 - km	0	686.522	1	0	0,00	8,33	0,00	8,33	0,00	0,00	8,33	0,00	0,00
					51	Ruta Nacional N°152 - Tramo: Empalme Ruta Nacional N° 143 (El Carancho) - Km. 147,67 Acceso P. Lihue, Sección S4 - Km. 83 - km	0	686.522	1	0	0,00	8,33	0,00	8,33	0,00	0,00	8,33	0,00	0,00
					77	Ruta Nacional N°7 - Tramo: San Martin - Mendoza Princ. Sup. Sección: Km. 1000,31 - Km. 1001,69	0	183.704	1	0	0,00	8,33	0,00	8,33	0,00	0,00	8,33	0,00	0,00
					51	Ruta Nacional N°7 - Tramo: San Martin - Mendoza Princ. Sup. Sección: Km. 1000,31 - Km. 1001,69	0	183.704	1	0	0,00	8,33	0,00	8,33	0,00	0,00	8,33	0,00	0,00
					78	Ruta Nacional N°40 - Tramo: Puente Río Mendoza - Ruta Nacional N° 7 - Sección: Km. 3287,31 - Calle Carrodilla	0	366.667	1	0	0,00	12,50	0,00	12,50	0,00	0,00	12,50	0,00	0,00
					51	Ruta Nacional N°40 - Tramo: Puente Río Mendoza - Ruta Nacional N° 7 - Sección: Km. 3287,31 - Calle Carrodilla	0	366.667	1	0	0,00	12,50	0,00	12,50	0,00	0,00	12,50	0,00	0,00
					79	Ruta Nacional N°40 - Tramo: Puente Río Mendoza - Ruta Nacional N° 7 - Sección: Km. 3287,31 - Calle General Paz	0	398.333	1	0	0,00	12,50	0,00	12,50	0,00	0,00	12,50	0,00	0,00
					51	Ruta Nacional N°40 - Tramo: Puente Río Mendoza - Ruta Nacional N° 7 - Sección: Km. 3287,31 - Calle General Paz	0	398.333	1	0	0,00	12,50	0,00	12,50	0,00	0,00	12,50	0,00	0,00
					80	Ruta Nacional N°66 - Tramo: Empalme Ruta Nacional N° 9 - Empalme Ruta Nacional N° 34 - Sección: Vinculación de Colectoras Izquie	15.623.189	24.198.400	108.661.743	59.896.703	62,42	37,58	3,70	37,58	5,73	2,03	37,58	22,30	28,03

CUADRO C
INVERSIÓN REAL DIRECTA: PROYECTOS DE INVERSIÓN *
AL 30/09/2016

Jur	SAF	Pg	Sp	Py	Ob	Descripcion	Ejec. Financiera acum. al 2015	Crédito inicial 2016	Vigente al 30/09/2016	Devengado al 30/09/2016 (*)	Ejec. Física acum. al 2015	Progración Inicial 2016	Ejecutado al 31/03/2016	Programado Vig. al 30/06/2016	Ejecutado al 30/06/2016	Ejecutado 2º trim	Programado Vig. al 30/09/2016	Ejecutado 3º trim	Ejecutado acumulado 2016
					51	Ruta Nacional Nº66 - Tramo: Empalme Ruta Nacional Nº 9 - Empalme Ruta Nacional Nº 34 - Sección: Vinculación de Colectoras Izquie	15.623.189	24.198.400	108.661.743	59.896.703	62,42	37,58	3,70	37,58	5,73	2,03	37,58	22,30	28,03
				81		Ruta Provincial Nº 6 - Tramo: Intersección con la Ruta Nacional Nº 12	0	797.744	1	0	0,00	75,00	0,00	75,00	0,00	0,00	75,00	0,00	0,00
				51		Ruta Provincial Nº 6 - Tramo: Intersección con la Ruta Nacional Nº 12	0	797.744	1	0	0,00	75,00	0,00	75,00	0,00	0,00	75,00	0,00	0,00
				82		Ruta Nacional Nº151 - Tramo: Sargento Vidal - Catriel, V	0	333.333	1	0	0,00	8,33	0,00	8,33	0,00	0,00	8,33	0,00	0,00
				51		Ruta Nacional Nº151 - Tramo: Sargento Vidal - Catriel, V	0	333.333	1	0	0,00	8,33	0,00	8,33	0,00	0,00	8,33	0,00	0,00
				83		Ruta Nacional Nº 149 - Tramo: A. Puente Seco (Progresiva 244,04) - Empalme Ruta Provincial Nº 412 (Progresiva 332,70) - Sección	0	382.917	1	0	0,00	4,17	0,00	4,17	0,00	0,00	4,17	0,00	0,00
				51		Ruta Nacional Nº 149 - Tramo: A. Puente Seco (Progresiva 244,04) - Empalme Ruta Provincial Nº 412 (Progresiva 332,70) - Sección	0	382.917	1	0	0,00	4,17	0,00	4,17	0,00	0,00	4,17	0,00	0,00
				84		Ruta Nacional Nº 16 - Tramo: Resistencia - Intersección con la Ruta Nacional Nº 95 - Sección:Construcción de 15 Pasarelas Peaton	0	355.630	1	0	0,00	5,56	0,00	5,56	0,00	0,00	5,56	0,00	0,00
				51		Ruta Nacional Nº 16 - Tramo: Resistencia - Intersección con la Ruta Nacional Nº 95 - Sección:Construcción de 15 Pasarelas Peaton	0	355.630	1	0	0,00	5,56	0,00	5,56	0,00	0,00	5,56	0,00	0,00
				85		Ruta Nacional Nº 3 - Tramo: Empalme Ruta Provincial Nº 37 - Acceso Astra (Cañadon Ferrais) Sección: Km. 1794 - Km. 1809	0	148.148	1	0	0,00	5,56	0,00	5,56	0,00	0,00	5,56	0,00	0,00
				51		Ruta Nacional Nº 3 - Tramo: Empalme Ruta Provincial Nº 37 - Acceso Astra (Cañadon Ferrais) Sección: Km. 1794 - Km. 1809	0	148.148	1	0	0,00	5,56	0,00	5,56	0,00	0,00	5,56	0,00	0,00
				86		Ruta Nacional Nº 259 - Tramo: Esquel - Tramoewelín, Sección: Km. 13,6 - Km. 18,8	0	318.519	1	0	0,00	5,56	0,00	5,56	0,00	0,00	5,56	0,00	0,00
				51		Ruta Nacional Nº 259 - Tramo: Esquel - Tramoewelín, Sección: Km. 13,6 - Km. 18,8	0	318.519	1	0	0,00	5,56	0,00	5,56	0,00	0,00	5,56	0,00	0,00
				87		Ruta Nacional Nº 40 - Tramo: Londres - Belén , Sección: Paso Externo por Londres	0	757.059	1	0	0,00	5,56	0,00	5,56	0,00	0,00	5,56	0,00	0,00
				51		Ruta Nacional Nº 40 - Tramo: Londres - Belén , Sección: Paso Externo por Londres	0	757.059	1	0	0,00	5,56	0,00	5,56	0,00	0,00	5,56	0,00	0,00
				88		Ruta Nacional Nº3 - San Miguel del Monte - Las Flores - Sección I: Km.104,7 - Km-114 - Buenos Aires	0	3.450.318	1	0	0,00	12,50	0,00	12,50	0,00	0,00	12,50	0,00	0,00
				51		Ruta Nacional Nº3 - San Miguel del Monte - Las Flores - Sección I: Km.104,7 - Km-114 - Buenos Aires	0	3.450.318	1	0	0,00	12,50	0,00	12,50	0,00	0,00	12,50	0,00	0,00
				89		Ruta Nacional Nº3 - San Miguel del Monte - Las Flores - Sección III: Km.140 - Km.167,5 - Buenos Aires	0	3.220.563	1	0	0,00	12,50	0,00	12,50	0,00	0,00	12,50	0,00	0,00
				51		Ruta Nacional Nº3 - San Miguel del Monte - Las Flores - Sección III: Km.140 - Km.167,5 - Buenos Aires	0	3.220.563	1	0	0,00	12,50	0,00	12,50	0,00	0,00	12,50	0,00	0,00
				90		Ruta Nacional Nº3 - San Miguel del Monte - Las Flores - Sección IV: Km.167,5 - Km.184,5 - Buenos Aires	0	1.970.589	1	0	0,00	12,50	0,00	12,50	0,00	0,00	12,50	0,00	0,00
				51		Ruta Nacional Nº3 - San Miguel del Monte - Las Flores - Sección IV: Km.167,5 - Km.184,5 - Buenos Aires	0	1.970.589	1	0	0,00	12,50	0,00	12,50	0,00	0,00	12,50	0,00	0,00
				91		Ruta Nacional Nº3 - San Miguel del Monte - Las Flores - Sección V: Km.184,5 - Km. 192,3 - Buenos Aires	0	2.326.806	1	0	0,00	12,50	0,00	12,50	0,00	0,00	12,50	0,00	0,00
				51		Ruta Nacional Nº3 - San Miguel del Monte - Las Flores - Sección V: Km.184,5 - Km. 192,3 - Buenos Aires	0	2.326.806	1	0	0,00	12,50	0,00	12,50	0,00	0,00	12,50	0,00	0,00
				92		Ruta Nacional Nº11 - Resistencia - Limite con Formosa - Autódromo Km.1.010 - Empalme Ruta Provincial Nº 90 Km.1.044 - Chaco	0	1.555.556	1	0	0,00	2,78	0,00	2,78	0,00	0,00	2,78	0,00	0,00
				51		Ruta Nacional Nº11 - Resistencia - Limite con Formosa - Autódromo Km.1.010 - Empalme Ruta Provincial Nº 90 Km.1.044 - Chaco	0	1.555.556	1	0	0,00	2,78	0,00	2,78	0,00	0,00	2,78	0,00	0,00
				93		Ruta Nacional Nº 38 - Río Ongolí - Catamarca: Acceso a Parque Industrial Km. 577,63 - Catamarca	0	277.778	1	0	0,00	8,33	0,00	8,33	0,00	0,00	8,33	0,00	0,00
				51		Ruta Nacional Nº 38 - Río Ongolí - Catamarca: Acceso a Parque Industrial Km. 577,63 - Catamarca	0	277.778	1	0	0,00	8,33	0,00	8,33	0,00	0,00	8,33	0,00	0,00
				94		Ruta Nacional Nº11 - Limite Sante Fe /Chaco - Los Palmares - Km. 922 - Km. 984 - Provincia del Chaco	0	476.190	1	0	0,00	4,17	0,00	4,17	0,00	0,00	4,17	0,00	0,00
				51		Ruta Nacional Nº11 - Limite Sante Fe /Chaco - Los Palmares - Km. 922 - Km. 984 - Provincia del Chaco	0	476.190	1	0	0,00	4,17	0,00	4,17	0,00	0,00	4,17	0,00	0,00
				95		Ruta Nacional Nº11 - Los Palmares - Resistencia - Km.984 - Km.1.007,6 - Provincia del Chaco	0	333.333	1	0	0,00	4,17	0,00	4,17	0,00	0,00	4,17	0,00	0,00
				51		Ruta Nacional Nº11 - Los Palmares - Resistencia - Km.984 - Km.1.007,6 - Provincia del Chaco	0	333.333	1	0	0,00	4,17	0,00	4,17	0,00	0,00	4,17	0,00	0,00
				96		Ruta Nacional Nº11 - Limite con Chaco - Empalme Ruta Nacional Nº81 - Km.1.103 - Tatane Km.1.140 - Formosa	0	2.289.429	89.292.788	45.233.309	1,27	35,90	3,68	35,90	3,68	0,00	35,90	0,00	3,68
				51		Ruta Nacional Nº11 - Limite con Chaco - Empalme Ruta Nacional Nº81 - Km.1.103 - Tatane Km Km.1.119,5 - Provincia de Formosa	0	1.002.736	88.006.095	20.078.602	2,86	35,32	1,97	35,32	1,97	0,00	35,32	0,00	1,97

CUADRO C
INVERSIÓN REAL DIRECTA: PROYECTOS DE INVERSIÓN *
AL 30/09/2016

Jur	SAF	Pg	Sp	Py	Ob	Descripcion	Ejec. Financiera acum. al 2015	Crédito inicial 2016	Vigente al 30/09/2016	Devengado al 30/09/2016 (*)	Ejec. Física acum. al 2015	Progr. mación Inicial 2016	Ejecu tado al 31/03/2016	Progra mado Vig. al 30/06/2016	Ejecu tado al 30/06/2016	Ejecu tado 2º trim	Programado Vig. al 30/09/2016	Ejecutado 3º trim	Ejecutado acumulado 2016
					52	Ruta Nacional N°11 - Límite con Chaco - Empalme Ruta Nacional N°81 - Km.1.119,5 - Tatane Km.1.140 - Provincia de Formosa	0	1.286.693	1.286.693	25.154.706	0,00	36,36	5,04	36,36	5,04	0,00	36,36	0,00	5,04
					97	Ruta Nacional N°11 - Límite con Chaco - Empalme Ruta Nacional N°81 - Tatane Km.1.140 - Km.1.160 - Formosa	44.631.401	163.407.339	165.277.857	143.701.884	16,15	38,70	15,83	38,70	23,79	7,96	38,70	3,55	27,34
					51	Ruta Nacional N°11 - Límite con Chaco - Empalme Ruta Nacional N°81 - Tatane Km.1.140 - Km.1.160 - Formosa	44.631.401	163.407.339	165.277.857	143.701.884	16,15	38,70	15,83	38,70	23,79	7,96	38,70	3,55	27,34
					98	Ruta Nacional N°11 - Límite con Chaco - Empalme Ruta Nacional N°81 - Km.1.160 - Acceso Sur a Formosa Km.1.170 - Formosa	0	564.053	66.849.418	35.733.258	2,40	36,60	0,05	36,60	2,23	2,18	36,60	5,92	8,15
					51	Ruta Nacional N°11 - Límite con Chaco - Empalme Ruta Nacional N°81 - Km.1.160 - Acceso Sur a Formosa Km.1.170 - Formosa	0	564.053	66.849.418	35.733.258	2,40	36,60	0,05	36,60	2,23	2,18	36,60	5,92	8,15
					99	Ruta Nacional N°11-Límite con Chaco-Emp. Ruta Nacional N°81-Rotonda Virgen del Carmen Km.1.170-Emp. Ruta Nacional N°81 Km.1.184	0	1.305.397	1	0	0,00	4,17	0,00	4,17	0,00	0,00	4,17	0,00	0,00
					51	Ruta Nacional N°11-Límite con Chaco-Emp. Ruta Nacional N°81-Rotonda Virgen del Carmen Km.1.170-Emp. Ruta Nacional N°81 Km.1.184	0	1.305.397	1	0	0,00	4,17	0,00	4,17	0,00	0,00	4,17	0,00	0,00
16						Obras de Mejoramiento y Reposición de Puentes - Fase II													
					1	Ruta Nacional N° 40 - Empalme Ruta Nacional N° 60 - Belén - Puentes sobre Río La Totorá y Río El Tambillo	0	266.667	1	0	0,00	8,33	0,00	8,33	0,00	0,00	8,33	0,00	0,00
					51	Ruta Nacional N° 40 - Empalme Ruta Nacional N° 60 - Belén - Puentes sobre Río La Totorá y Río El Tambillo	0	266.667	1	0	0,00	8,33	0,00	8,33	0,00	0,00	8,33	0,00	0,00
					3	Ruta Nacional N° 14 - Puente sobre Arroyo Liso - Km. 811,54 - Ruta Nacional N° 14 - Puente sobre Arroyo Liso - Km. 811,54 -	0	333.333	1	0	0,00	8,33	0,00	8,33	0,00	0,00	8,33	0,00	0,00
					51	Ruta Nacional N° 14 - Puente sobre Arroyo Liso - Km. 811,54 - Ruta Nacional N° 14 - Puente sobre Arroyo Liso - Km. 811,54 -	0	333.333	1	0	0,00	8,33	0,00	8,33	0,00	0,00	8,33	0,00	0,00
					4	Ruta Nacional N° 50 - Orán - Límite con Bolivia - Puente sobre Río Pescado - Km. 42	0	100.000	1	0	0,00	2,78	0,00	2,78	0,00	0,00	2,78	0,00	0,00
					51	Ruta Nacional N° 50 - Orán - Límite con Bolivia - Puente sobre Río Pescado - Km. 42	0	100.000	1	0	0,00	2,78	0,00	2,78	0,00	0,00	2,78	0,00	0,00
					5	Ruta Sin Número - Puente Santa Fe - Paraná	0	2.422.222	1	0	0,00	1,48	0,00	1,48	0,00	0,00	1,48	0,00	0,00
					51	Ruta Sin Número - Puente Santa Fe - Paraná	0	2.422.222	1	0	0,00	1,48	0,00	1,48	0,00	0,00	1,48	0,00	0,00
					6	Ruta N° 68 - Cafayate Talapamya - Río Santa María Km. 9,31	0	444.444	1	0	0,00	4,17	0,00	4,17	0,00	0,00	4,17	0,00	0,00
					51	Ruta N° 68 - Cafayate Talapamya - Río Santa María Km. 9,31	0	444.444	1	0	0,00	4,17	0,00	4,17	0,00	0,00	4,17	0,00	0,00
					7	Ruta Nacional N° 9 - San Pedro - Calilegua -	0	277.778	1	0	0,00	4,17	0,00	4,17	0,00	0,00	4,17	0,00	0,00
					51	Ruta Nacional N° 9 - San Pedro - Calilegua -	0	277.778	1	0	0,00	4,17	0,00	4,17	0,00	0,00	4,17	0,00	0,00
					8	Ruta Nacional N° 9 - Empalme Ruta Nacional N° A012 - Empalme Ruta Nacional N° A008 - Puente Arroyo Saladillo	0	333.333	1	0	0,00	5,56	0,00	5,56	0,00	0,00	5,56	0,00	0,00
					51	Ruta Nacional N° 9 - Empalme Ruta Nacional N° A012 - Empalme Ruta Nacional N° A008 - Puente Arroyo Saladillo	0	333.333	1	0	0,00	5,56	0,00	5,56	0,00	0,00	5,56	0,00	0,00
					9	Ruta Nacional N° 12 - Arroyo Piray Mini - Km. 1549,52 -	0	269.741	1	0	0,00	5,56	0,00	5,56	0,00	0,00	5,56	0,00	0,00
					51	Ruta Nacional N° 12 - Arroyo Piray Mini - Km. 1549,52 -	0	269.741	1	0	0,00	5,56	0,00	5,56	0,00	0,00	5,56	0,00	0,00
					10	Ruta Nacional N° 105 - Arroyo Pindapoy Grande Km. 14,47	0	260.000	1	0	0,00	5,56	0,00	5,56	0,00	0,00	5,56	0,00	0,00
					51	Ruta Nacional N° 105 - Arroyo Pindapoy Grande Km. 14,47	0	260.000	1	0	0,00	5,56	0,00	5,56	0,00	0,00	5,56	0,00	0,00
					11	Avenida 27 de Febrero entre Autopista Presidente Cámpora y Avenida Escalada	0	592.593	1	0	0,00	8,33	0,00	8,33	0,00	0,00	8,33	0,00	0,00
					51	Avenida 27 de Febrero entre Autopista Presidente Cámpora y Avenida Escalada	0	592.593	1	0	0,00	8,33	0,00	8,33	0,00	0,00	8,33	0,00	0,00
					12	Ruta Nacional N° 40 - Tramo: Cafayate - San Carlos , Sección: Km. 4348 (Río Yacochuya) - Km. 4351 (Río San Antonio)	0	277.778	1	0	0,00	8,33	0,00	8,33	0,00	0,00	8,33	0,00	0,00
					51	Ruta Nacional N° 40 - Tramo: Cafayate - San Carlos , Sección: Km. 4348 (Río Yacochuya) - Km. 4351 (Río San Antonio)	0	277.778	1	0	0,00	8,33	0,00	8,33	0,00	0,00	8,33	0,00	0,00
					13	Ruta Nacional N°9 - Empalme Ruta Nacional N° 52 - Tilcara - Puente sobre Arroyo Huichaira Km.1.771,49 - Jujuy	0	562.963	1	0	0,00	5,56	0,00	5,56	0,00	0,00	5,56	0,00	0,00
					51	Ruta Nacional N°9 - Empalme Ruta Nacional N° 52 - Tilcara - Puente sobre Arroyo Huichaira Km.1.771,49 - Jujuy	0	562.963	1	0	0,00	5,56	0,00	5,56	0,00	0,00	5,56	0,00	0,00
					14	Ruta Nacional N°9 Autopista - Límite Buenos Aires/ Santa Fe - Arroyo Seco - Puente sobre Arroyo Pavón Km. 253,64 - Santa Fe	0	368.000	1	0	0,00	8,33	0,00	8,33	0,00	0,00	8,33	0,00	0,00
					51	Ruta Nacional N°9 Autopista - Límite Buenos Aires/ Santa Fe - Arroyo Seco - Puente sobre Arroyo Pavón Km. 253,64 - Santa Fe	0	368.000	1	0	0,00	8,33	0,00	8,33	0,00	0,00	8,33	0,00	0,00
					15	Ruta Nacional N°64 - La Banda Ruta Nacional N° 34 - Puente sobre Río Dulce - Km. 4,18 - Santiago del Estero	0	1.972.250	1	0	0,00	50,00	0,00	50,00	0,00	0,00	50,00	0,00	0,00
					51	Ruta Nacional N°64 - La Banda Ruta Nacional N° 34 - Puente sobre Río Dulce - Km. 4,18 - Santiago del Estero	0	1.972.250	1	0	0,00	50,00	0,00	50,00	0,00	0,00	50,00	0,00	0,00
					16	Ruta Nacional N° 16 - Joaquín V. Gonzalez - Metán - Puente sobre Río Juramento - Salta	0	3.958.417	3.389.455	1.694.727	0,00	58,33	0,00	58,33	0,00	0,00	58,33	5,40	5,40
					51	Ruta Nacional N° 16 - Joaquín V. Gonzalez - Metán - Puente sobre Río Juramento - Salta	0	3.958.417	3.389.455	1.694.727	0,00	58,33	0,00	58,33	0,00	0,00	58,33	5,40	5,40
					17	Ruta Nacional N°11 - Rancho Malvinas - Límite Internacional con Paraguay - Sección Puente San Ignacio Loyola	0	222.222	1	0	0,00	5,56	0,00	5,56	0,00	0,00	5,56	0,00	0,00

CUADRO C
INVERSIÓN REAL DIRECTA: PROYECTOS DE INVERSIÓN *
AL 30/09/2016

Jur	SAF	Pg	Sp	Py	Ob	Descripcion	Ejec. Financiera acum. al 2015	Crédito inicial 2016	Vigente al 30/09/2016	Devengado al 30/09/2016 (*)	Ejec. Física acum. al 2015	Programación Inicial 2016	Ejecutado al 31/03/2016	Programado Vig. al 30/06/2016	Ejecutado al 30/06/2016	Ejecutado 2º trim	Programado Vig. al 30/09/2016	Ejecutado 3º trim	Ejecutado acumulado 2016
					51	Ruta Nacional N°11 - Rancho Malvinas - Límite Internacional con Paraguay - Sección Puente San Ignacio Loyola	0	222.222	1	0	0,00	5,56	0,00	5,56	0,00	0,00	5,56	0,00	0,00
				18	51	Ruta Nacional N°12 - Jardín America - Puerto Rico - Sección Puente Cuña Pirú	0	429.630	1	0	0,00	5,56	0,00	5,56	0,00	0,00	5,56	0,00	0,00
					51	Ruta Nacional N°12 - Jardín America - Puerto Rico - Sección Puente Cuña Pirú	0	429.630	1	0	0,00	5,56	0,00	5,56	0,00	0,00	5,56	0,00	0,00
				19	51	Ruta Nacional N° 40 - Tramo: Angastaco - Cachi - Sección: Km. 4.415,12 - Km. 4.472,25	0	555.556	1	0	0,00	5,56	0,00	5,56	0,00	0,00	5,56	0,00	0,00
					51	Ruta Nacional N° 40 - Tramo: Angastaco - Cachi - Sección: Km. 4.415,12 - Km. 4.472,25	0	555.556	1	0	0,00	5,56	0,00	5,56	0,00	0,00	5,56	0,00	0,00
				20	51	Ruta Nacional N° 20 - Tramo: Empalme Ruta Provincial N° 5 B - Empalme Ruta Nacional N° 79 (Quines) - Sección: Puente Km. 264	0	550.000	1	0	0,00	25,00	0,00	25,00	0,00	0,00	25,00	0,00	0,00
					51	Ruta Nacional N° 20 - Tramo: Empalme Ruta Provincial N° 5 B - Empalme Ruta Nacional N° 79 (Quines) - Sección: Puente Km. 264	0	550.000	1	0	0,00	25,00	0,00	25,00	0,00	0,00	25,00	0,00	0,00
				21	51	RN N° 9 - Tramo: A008 - A012 -Sección: Canal Hernandez (Km 308,95) - Canal Neruda (Km 310,65) y Canal San Sebastian (Km 311,41)	0	282.389	1	0	0,00	8,33	0,00	8,33	0,00	0,00	8,33	0,00	0,00
					51	RN N° 9 - Tramo: A008 - A012 -Sección: Canal Hernandez (Km 308,95) - Canal Neruda (Km 310,65) y Canal San Sebastian (Km 311,41)	0	282.389	1	0	0,00	8,33	0,00	8,33	0,00	0,00	8,33	0,00	0,00
				22	51	Ruta Nacional N° 9 - Tramo: Rafaela - Sunchales - Sección: Arroyo Calaveras (Km. 232,76)	0	885.926	1	0	0,00	5,56	0,00	5,56	0,00	0,00	5,56	0,00	0,00
					51	Ruta Nacional N° 9 - Tramo: Rafaela - Sunchales - Sección: Arroyo Calaveras (Km. 232,76)	0	885.926	1	0	0,00	5,56	0,00	5,56	0,00	0,00	5,56	0,00	0,00
				23	51	Ruta Nacional N° 168 - Tramo: Viaducto Laguna Setubal - Tunel Subfluvial	0	288.889	1	0	0,00	8,33	0,00	8,33	0,00	0,00	8,33	0,00	0,00
					51	Ruta Nacional N° 168 - Tramo: Viaducto Laguna Setubal - Tunel Subfluvial	0	288.889	1	0	0,00	8,33	0,00	8,33	0,00	0,00	8,33	0,00	0,00
				24	51	Ruta Nacional N° 64 - Tramo: Bañado de Ovanta - Límite con Tucumán - Sección: Bañado de Ovanta	0	414.815	1	0	0,00	25,00	0,00	25,00	0,00	0,00	25,00	0,00	0,00
					51	Ruta Nacional N° 64 - Tramo: Bañado de Ovanta - Límite con Tucumán - Sección: Bañado de Ovanta	0	414.815	1	0	0,00	25,00	0,00	25,00	0,00	0,00	25,00	0,00	0,00
				25	51	Ruta Nacional N° 3 - Tramo: Límite Río Negro /Chubut - Puerto Madryn - Sección: Puente sobre Arroyo Verde (Km. 1.307,15)	0	833.333	1	0	0,00	12,50	0,00	12,50	0,00	0,00	12,50	0,00	0,00
					51	Ruta Nacional N° 3 - Tramo: Límite Río Negro /Chubut - Puerto Madryn - Sección: Puente sobre Arroyo Verde (Km. 1.307,15)	0	833.333	1	0	0,00	12,50	0,00	12,50	0,00	0,00	12,50	0,00	0,00
				26	51	Ruta Nacional N° 12; Tramo: Arroyo Santa María - Ita -Ibate; Sección: Arroyo Santa María	0	350.000	1	0	0,00	8,33	0,00	8,33	0,00	0,00	8,33	0,00	0,00
					51	Ruta Nacional N° 12; Tramo: Arroyo Santa María - Ita -Ibate; Sección: Arroyo Santa María	0	350.000	1	0	0,00	8,33	0,00	8,33	0,00	0,00	8,33	0,00	0,00
				27	51	Ruta Nacional N° 14; Tramo: Cuay Chico - Empalme Ruta Provincial N° 40; Secciones: Varias	0	476.190	1	0	0,00	4,17	0,00	4,17	0,00	0,00	4,17	0,00	0,00
					51	Ruta Nacional N° 14; Tramo: Cuay Chico - Empalme Ruta Provincial N° 40; Secciones: Varias	0	476.190	1	0	0,00	4,17	0,00	4,17	0,00	0,00	4,17	0,00	0,00
				28	51	Ruta Nacional N° 34; Tramo: Río Zora - Límite Jujuy / Salta; Sección: km. 1278,23	0	433.333	1	0	0,00	12,50	0,00	12,50	0,00	0,00	12,50	0,00	0,00
					51	Ruta Nacional N° 34; Tramo: Río Zora - Límite Jujuy / Salta; Sección: km. 1278,23	0	433.333	1	0	0,00	12,50	0,00	12,50	0,00	0,00	12,50	0,00	0,00
			17	1	51	Mejoramiento y Reposición de Rutas Fase IX Ruta Nacional N°11 - Cruz del Norte - Virgen del Carmen - Progresiva 1.170,3 - Progresiva 1.176,15 - Formosa	0	452.651	1	0	0,00	4,17	0,00	4,17	0,00	0,00	4,17	0,00	0,00
					51	Ruta Nacional N°11 - Cruz del Norte - Virgen del Carmen - Progresiva 1.170,3 - Progresiva 1.176,15 - Formosa	0	452.651	1	0	0,00	4,17	0,00	4,17	0,00	0,00	4,17	0,00	0,00
				2	51	Ruta Nacional N°11 - Límite con Chaco - Límite con Paraguay - Tramo: Clorinda - Límite con Paraguay - Formosa	0	1.111.000	1	0	0,00	5,56	0,00	5,56	0,00	0,00	5,56	0,00	0,00
					51	Ruta Nacional N°11 - Límite con Chaco - Límite con Paraguay - Tramo: Clorinda - Límite con Paraguay - Formosa	0	1.111.000	1	0	0,00	5,56	0,00	5,56	0,00	0,00	5,56	0,00	0,00
				3	51	Ruta Nacional N°52 - Empalme Ruta Provincial N°70 - Límite con Chile - Subcampamento Centro de Frontera Paso de Jama - Jujuy	0	333.333	1	0	0,00	8,33	0,00	8,33	0,00	0,00	8,33	0,00	0,00
					51	Ruta Nacional N°52 - Empalme Ruta Provincial N°70 - Límite con Chile - Subcampamento Centro de Frontera Paso de Jama - Jujuy	0	333.333	1	0	0,00	8,33	0,00	8,33	0,00	0,00	8,33	0,00	0,00
				4	51	Ruta Nacional N°11-Resistencia-Límite con Formosa-Empalme Ruta Provincial N° 90 Km.1.044-Empalme Ruta Provincial N° 37 Km.1.076	0	1.137.778	1	0	0,00	2,78	0,00	2,78	0,00	0,00	2,78	0,00	0,00
					51	Ruta Nacional N°11-Resistencia-Límite con Formosa-Empalme Ruta Provincial N° 90 Km.1.044-Empalme Ruta Provincial N° 37 Km.1.076	0	1.137.778	1	0	0,00	2,78	0,00	2,78	0,00	0,00	2,78	0,00	0,00

CUADRO C
INVERSIÓN REAL DIRECTA: PROYECTOS DE INVERSIÓN *
AL 30/09/2016

Jur	SAF	Pg	Sp	Py	Ob	Descripcion	Ejec. Financiera acum. al 2015	Crédito inicial 2016	Vigente al 30/09/2016	Devengado al 30/09/2016 (*)	Ejec. Física acum. al 2015	Programación Inicial 2016	Ejecutado al 31/03/2016	Programado Vig. al 30/06/2016	Ejecutado al 30/06/2016	Ejecutado 2º trim	Programado Vig. al 30/09/2016	Ejecutado 3º trim	Ejecutado acumulado 2016
					5	Ruta Nacional N°11 - Resistencia - Límite con Formosa - Empalme Ruta Provincial N°37 Km.1.076 - Límite con Formosa - Chaco	0	960.000	1	0	0,00	2,78	0,00	2,78	0,00	0,00	2,78	0,00	0,00
					51	Ruta Nacional N°11 - Resistencia - Límite con Formosa - Empalme Ruta Provincial N°37 Km.1.076 - Límite con Formosa - Chaco	0	960.000	1	0	0,00	2,78	0,00	2,78	0,00	0,00	2,78	0,00	0,00
					6	Ruta Nacional N°16-Autovía Makallé-Presidente Roque Sáenz Peña-Tramo I: Peaje Makallé Km.59,82-Presidentencia de la Plaza Km.114,51	0	2.000.000	1	0	0,00	2,78	0,00	2,78	0,00	0,00	2,78	0,00	0,00
					51	Ruta Nacional N°16-Autovía Makallé-Presidente Roque Sáenz Peña-Tramo I: Peaje Makallé Km.59,82-Presidentencia de la Plaza Km.114,51	0	2.000.000	1	0	0,00	2,78	0,00	2,78	0,00	0,00	2,78	0,00	0,00
					7	Ruta Nacional N°16-Autovía Makallé-Presidente Roque Sáenz Peña-Tramo II: Presidencia de la Plaza Km.114,51-Quitilipi Km..154,36	0	1.477.778	1	0	0,00	2,78	0,00	2,78	0,00	0,00	2,78	0,00	0,00
					51	Ruta Nacional N°16-Autovía Makallé-Presidente Roque Sáenz Peña-Tramo II: Presidencia de la Plaza Km.114,51-Quitilipi Km..154,36	0	1.477.778	1	0	0,00	2,78	0,00	2,78	0,00	0,00	2,78	0,00	0,00
					8	Ruta Nacional N°16-Autovía Makallé-Pte. Roque Sáenz Peña-Tramo III:Quitilipi Km.154,36-Pte. Roque Sáenz Peña Km.176,15	0	1.142.857	1	0	0,00	4,17	0,00	4,17	0,00	0,00	4,17	0,00	0,00
					51	Ruta Nacional N°16-Autovía Makallé-Pte. Roque Sáenz Peña-Tramo III:Quitilipi Km.154,36-Pte. Roque Sáenz Peña Km.176,15	0	1.142.857	1	0	0,00	4,17	0,00	4,17	0,00	0,00	4,17	0,00	0,00
					9	Ruta Nacional N°12 - Intersección Ruta Nacional N°9 - Intersección Ruta Nacional N°6 - Planta Zárate - Buenos Aires	0	6.017.000	1	0	0,00	100,00	0,00	100,00	0,00	0,00	100,00	0,00	0,00
					51	Ruta Nacional N°12 - Intersección Ruta Nacional N°9 - Intersección Ruta Nacional N°6 - Planta Zárate - Buenos Aires	0	6.017.000	1	0	0,00	100,00	0,00	100,00	0,00	0,00	100,00	0,00	0,00
					10	Ruta Nacional N°7 - San Martín - Mendoza - Km.1.036 (Calle Urquiza) - Mendoza	0	666.667	1	0	0,00	5,56	0,00	5,56	0,00	0,00	5,56	0,00	0,00
					51	Ruta Nacional N°7 - San Martín - Mendoza - Km.1.036 (Calle Urquiza) - Mendoza	0	666.667	1	0	0,00	5,56	0,00	5,56	0,00	0,00	5,56	0,00	0,00
					11	Ruta Nacional N° 9 - Arraga - Santiago del Estero - Km.1.131,01 Campamento Contreras - Santiago del Estero	0	277.778	1	0	0,00	8,33	0,00	8,33	0,00	0,00	8,33	0,00	0,00
					51	Ruta Nacional N° 9 - Arraga - Santiago del Estero - Km.1.131,01 Campamento Contreras - Santiago del Estero	0	277.778	1	0	0,00	8,33	0,00	8,33	0,00	0,00	8,33	0,00	0,00
					12	Ruta Nacional N°14 - Empalme Ruta Provincial N°126 - Empalme Ruta Nacional N°117 - Progresiva 472,20 - Progresiva 475,20	0	272.222	1	0	0,00	8,33	0,00	8,33	0,00	0,00	8,33	0,00	0,00
					51	Ruta Nacional N°14 - Empalme Ruta Provincial N°126 - Empalme Ruta Nacional N°117 - Progresiva 472,20 - Progresiva 475,20	0	272.222	1	0	0,00	8,33	0,00	8,33	0,00	0,00	8,33	0,00	0,00
					13	Ruta Nacional N° 151 - Límite con Río Negro - Empalme Ruta Provincial N°20 - Km.150,18 - Km.156,70 - La Pampa	0	359.089	1	0	0,00	8,33	0,00	8,33	0,00	0,00	8,33	0,00	0,00
					51	Ruta Nacional N° 151 - Límite con Río Negro - Empalme Ruta Provincial N°20 - Km.150,18 - Km.156,70 - La Pampa	0	359.089	1	0	0,00	8,33	0,00	8,33	0,00	0,00	8,33	0,00	0,00
					14	Ruta Nacional N°22 - Arroyito - Plaza Huincul - Km.1.269,64 - Km.1.317,52 - Neuquén	0	1.333.333	1	0	0,00	2,78	0,00	2,78	0,00	0,00	2,78	0,00	0,00
					51	Ruta Nacional N°22 - Arroyito - Plaza Huincul - Km.1.269,64 - Km.1.317,52 - Neuquén	0	1.333.333	1	0	0,00	2,78	0,00	2,78	0,00	0,00	2,78	0,00	0,00
					15	RN N°151 y Variante 22-Cipolletti-Plottier-Variante 22:Cruce RN N°151/Punto D-RN N°151:Emp. RN N°22-Emp. Av. Circunvalación	0	1.055.556	1	0	0,00	2,78	0,00	2,78	0,00	0,00	2,78	0,00	0,00
					51	RN N°151 y Variante 22-Cipolletti-Plottier-Variante 22:Cruce RN N°151/Punto D-RN N°151:Emp. RN N°22-Emp. Av. Circunvalación	0	1.055.556	1	0	0,00	2,78	0,00	2,78	0,00	0,00	2,78	0,00	0,00
					16	Ruta Nacional N°3 - Límite con Buenos Aires - Km.970 - Rotonda de Acceso a Viedma Km. 966 - Km. 968,5 - Río Negro	0	444.444	1	0	0,00	8,33	0,00	8,33	0,00	0,00	8,33	0,00	0,00
					51	Ruta Nacional N°3 - Límite con Buenos Aires - Km.970 - Rotonda de Acceso a Viedma Km. 966 - Km. 968,5 - Río Negro	0	444.444	1	0	0,00	8,33	0,00	8,33	0,00	0,00	8,33	0,00	0,00
					17	Ruta Nacional N°3-Chinchnales-Cipolletti-Acceso Parque Industrial Cipolletti Km.1.212,35-Empalme Ruta Nacional N°151 Km.1.215,80	0	518.519	1	0	0,00	5,56	0,00	5,56	0,00	0,00	5,56	0,00	0,00
					51	Ruta Nacional N°3-Chinchnales-Cipolletti-Acceso Parque Industrial Cipolletti Km.1.212,35-Empalme Ruta Nacional N°151 Km.1.215,80	0	518.519	1	0	0,00	5,56	0,00	5,56	0,00	0,00	5,56	0,00	0,00
					18	Ruta Nacional N°151-Empalme Ruta Nacional N°22-Cinco Saltos-Tramo: Empalmes Av. de Circunvalación Cipolletti Km.2,9-Cinco Saltos	0	476.190	1	0	0,00	4,17	0,00	4,17	0,00	0,00	4,17	0,00	0,00
					51	Ruta Nacional N°151-Empalme Ruta Nacional N°22-Cinco Saltos-Tramo: Empalmes Av. de Circunvalación Cipolletti Km.2,9-Cinco Saltos	0	476.190	1	0	0,00	4,17	0,00	4,17	0,00	0,00	4,17	0,00	0,00

CUADRO C
INVERSIÓN REAL DIRECTA: PROYECTOS DE INVERSIÓN *
AL 30/09/2016

Jur	SAF	Pg	Sp	Py	Ob	Descripcion	Ejec. Financiera acum. al 2015	Crédito inicial 2016	Vigente al 30/09/2016	Devengado al 30/09/2016 (*)	Ejec. Física acum. al 2015	Progr. mación Inicial 2016	Ejecu tado al 31/03/2016	Progra mado Vig. al 30/06/2016	Ejecu tado al 30/06/2016	Ejecu tado 2º trim	Programado Vig. al 30/09/2016	Ejecutado 3º trim	Ejecutado acumulado 2016
					19	Ruta Nacional N°145 - Bardas Blancas - Hito Pehuenche - Tramo: Bardas Blancas - Las Loicas - Mendoza	0	332.370	25.175.490	0	3,22	77,42	1,95	77,42	5,42	3,47	77,42	19,01	24,43
					51	Ruta Nacional N°145 - Bardas Blancas - Hito Pehuenche - Tramo: Bardas Blancas - Las Loicas - Mendoza	0	332.370	25.175.490	0	3,22	77,42	1,95	77,42	5,42	3,47	77,42	19,01	24,43
					20	Ruta Nacional N°14 - Empalme Ruta Nacional N°120 - Límite con Misiones - Progresiva 756,57 - Progresiva 783,68 - Corrientes	0	1.556.000	1	0	0,00	8,33	0,00	8,33	0,00	0,00	8,33	0,00	0,00
					51	Ruta Nacional N°14 - Empalme Ruta Nacional N°120 - Límite con Misiones - Progresiva 756,57 - Progresiva 783,68 - Corrientes	0	1.556.000	1	0	0,00	8,33	0,00	8,33	0,00	0,00	8,33	0,00	0,00
					21	Ruta Nacional N°34 - Río Ledesma - Límite Salta /Jujuy - Calilegua - Yuto - Etapa I: Secciones Varias - Jujuy	0	311.111	1	0	0,00	8,33	0,00	8,33	0,00	0,00	8,33	0,00	0,00
					51	Ruta Nacional N°34 - Río Ledesma - Límite Salta /Jujuy - Calilegua - Yuto - Etapa I: Secciones Varias - Jujuy	0	311.111	1	0	0,00	8,33	0,00	8,33	0,00	0,00	8,33	0,00	0,00
					22	Ruta Nacional N°34 - Río Ledesma - Límite Salta /Jujuy - Calilegua - Yuto - Etapa II: Secciones Varias - Jujuy	0	311.111	1	0	0,00	8,33	0,00	8,33	0,00	0,00	8,33	0,00	0,00
					51	Ruta Nacional N°34 - Río Ledesma - Límite Salta /Jujuy - Calilegua - Yuto - Etapa II: Secciones Varias - Jujuy	0	311.111	1	0	0,00	8,33	0,00	8,33	0,00	0,00	8,33	0,00	0,00
					23	Ruta Nacional N°9 - El Carmen - San Salvador de Jujuy - Acceso a El Carmen - Los Alisos - Jujuy	0	388.889	1	0	0,00	8,33	0,00	8,33	0,00	0,00	8,33	0,00	0,00
					51	Ruta Nacional N°9 - El Carmen - San Salvador de Jujuy - Acceso a El Carmen - Los Alisos - Jujuy	0	388.889	1	0	0,00	8,33	0,00	8,33	0,00	0,00	8,33	0,00	0,00
					24	Ruta Nacional N°9 - Río León - Humahuaca - Volcán - Humahuaca - Secciones Varias - Etapa I - Jujuy	0	307.407	1	0	0,00	5,56	0,00	5,56	0,00	0,00	5,56	0,00	0,00
					51	Ruta Nacional N°9 - Río León - Humahuaca - Volcán - Humahuaca - Secciones Varias - Etapa I - Jujuy	0	307.407	1	0	0,00	5,56	0,00	5,56	0,00	0,00	5,56	0,00	0,00
					25	Ruta Nacional N°9 - Río León - Humahuaca - Volcán - Humahuaca - Secciones Varias - Etapa II - Jujuy	0	340.741	1	0	0,00	5,56	0,00	5,56	0,00	0,00	5,56	0,00	0,00
					51	Ruta Nacional N°9 - Río León - Humahuaca - Volcán - Humahuaca - Secciones Varias - Etapa II - Jujuy	0	340.741	1	0	0,00	5,56	0,00	5,56	0,00	0,00	5,56	0,00	0,00
					26	Ruta Nacional N°34-Río Grande-Río Zora-Km.1.197/Km.1.200,3-Km.1.200,9/Km.1.204,3-Km.1.212,9/Km.1.216-Km.1.216,4/Km.1.219,4-Jujuy	0	218.519	1	0	0,00	5,56	0,00	5,56	0,00	0,00	5,56	0,00	0,00
					51	Ruta Nacional N°34-Río Grande-Río Zora-Km.1.197/Km.1.200,3-Km.1.200,9/Km.1.204,3-Km.1.212,9/Km.1.216-Km.1.216,4/Km.1.219,4-Jujuy	0	218.519	1	0	0,00	5,56	0,00	5,56	0,00	0,00	5,56	0,00	0,00
					27	Ruta Nacional N°34-Río Grande-Río Zora-Km.1.220,65/Km.1.224,65-Km.1.231,38/Km.1.234,4-Km.1.236-Km.1.240-Jujuy	0	172.593	1	0	0,00	5,56	0,00	5,56	0,00	0,00	5,56	0,00	0,00
					51	Ruta Nacional N°34-Río Grande-Río Zora-Km.1.220,65/Km.1.224,65-Km.1.231,38/Km.1.234,4-Km.1.236-Km.1.240-Jujuy	0	172.593	1	0	0,00	5,56	0,00	5,56	0,00	0,00	5,56	0,00	0,00
					28	Ruta Nacional N°259 - Trevelin - Empalme Ruta Provincial N° 17 - Km. 38,11 - Km.42,87	0	516.667	1	0	0,00	12,50	0,00	12,50	0,00	0,00	12,50	0,00	0,00
					51	Ruta Nacional N°259 - Trevelin - Empalme Ruta Provincial N° 17 - Km. 38,11 - Km.42,87	0	516.667	1	0	0,00	12,50	0,00	12,50	0,00	0,00	12,50	0,00	0,00
					29	Ruta Nacional N°3 - Trevelin - Puerto Madryn - Construcción Rotonda	0	4.879.000	1	0	0,00	8,33	0,00	8,33	0,00	0,00	8,33	0,00	0,00
					51	Ruta Nacional N°3 - Trevelin - Puerto Madryn - Construcción Rotonda - Sección I	0	2.080.000	0	0	0,00	8,33	0,00	8,33	0,00	0,00	8,33	0,00	0,00
					52	Ruta Nacional N°3 - Trevelin - Puerto Madryn - Construcción Rotonda - Sección II	0	1.389.000	0	0	0,00	8,33	0,00	8,33	0,00	0,00	8,33	0,00	0,00
					53	Ruta Nacional N°3 - Trevelin - Puerto Madryn - Construcción Rotonda - Sección III	0	1.410.000	1	0	0,00	8,33	0,00	8,33	0,00	0,00	8,33	0,00	0,00
					30	RN N° 3-Tr: Coronel Dorrego - Lte Coronel Rosales / Bahía Blanca - Sec.I: Km 590,18-Km 632,49 y Sección II: Km 632,49-Km 670,59	0	2.666.667	1	0	0,00	2,08	0,00	2,08	0,00	0,00	2,08	0,00	0,00
					51	RN N° 3-Tr: Coronel Dorrego - Lte Coronel Rosales / Bahía Blanca - Sec.I: Km 590,18-Km 632,49 y Sección II: Km 632,49-Km 670,59	0	2.666.667	1	0	0,00	2,08	0,00	2,08	0,00	0,00	2,08	0,00	0,00
					31	Ruta Nacional N° 3 y Ruta Nacional N° 228 - Tramo: Tres Arroyos - Sección: Construcción de Variantes	0	1.288.889	1	0	0,00	2,78	0,00	2,78	0,00	0,00	2,78	0,00	0,00
					51	Ruta Nacional N° 3 y Ruta Nacional N° 228 - Tramo: Tres Arroyos - Sección: Construcción de Variantes	0	1.288.889	1	0	0,00	2,78	0,00	2,78	0,00	0,00	2,78	0,00	0,00
					32	Ruta Nacional N° 174 - Tramo: Rosario - Victoria - Sección: Límite Interporvincial - Empalme Ruta Provincial N° 11	0	2.222.222	1	0	0,00	2,08	0,00	2,08	0,00	0,00	2,08	0,00	0,00
					51	Ruta Nacional N° 174 - Tramo: Rosario - Victoria - Sección: Límite Interporvincial - Empalme Ruta Provincial N° 11	0	2.222.222	1	0	0,00	2,08	0,00	2,08	0,00	0,00	2,08	0,00	0,00
					33	Ruta Nacional N° 142 - Tramo: Gustavo André - Empalme Ruta Nacional N° 20 - Sección: Km. 74,00 - Km. 112,50	0	1.093.400	1	0	0,00	12,50	0,00	12,50	0,00	0,00	12,50	0,00	0,00
					51	Ruta Nacional N° 142 - Tramo: Gustavo André - Empalme Ruta Nacional N° 20 - Sección: Km. 74,00 - Km. 112,50	0	1.093.400	1	0	0,00	12,50	0,00	12,50	0,00	0,00	12,50	0,00	0,00

CUADRO C
INVERSIÓN REAL DIRECTA: PROYECTOS DE INVERSIÓN *
AL 30/09/2016

Jur	SAF	Pg	Sp	Py	Ob	Descripcion	Ejec. Financiera acum. al 2015	Crédito inicial 2016	Vigente al 30/09/2016	Devengado al 30/09/2016 (*)	Ejec. Física acum. al 2015	Progr. mación Inicial 2016	Ejecu tado al 31/03/ 2016	Progra mado Vig. al 30/06/2 016	Ejecu tado al 30/06/ 2016	Ejecu tado 2º trim	Programado Vig. al 30/09/2016	Ejecutado 3º trim	Ejecutado acumulado 2016
					34	RN N° 14 - Tramo: Pasaje Dos Hermanas - Empalme RN N° 101 - Sección: Progresiva 1.116,86 - Progresiva 1.127,42	0	344.444	1	0	0,00	8,33	0,00	8,33	0,00	0,00	8,33	0,00	0,00
					51	RN N° 14 - Tramo: Pasaje Dos Hermanas - Empalme RN N° 101 - Sección: Progresiva 1.116,86 - Progresiva 1.127,42	0	344.444	1	0	0,00	8,33	0,00	8,33	0,00	0,00	8,33	0,00	0,00
					35	Ruta Nacional N° 40 - Tramo: La Dársena - Payogastilla - Sección: Km. 4.382,86 - Km. 4.393,65	0	333.333	1	0	0,00	8,33	0,00	8,33	0,00	0,00	8,33	0,00	0,00
					51	Ruta Nacional N° 40 - Tramo: La Dársena - Payogastilla - Sección: Km. 4.382,86 - Km. 4.393,65	0	333.333	1	0	0,00	8,33	0,00	8,33	0,00	0,00	8,33	0,00	0,00
					36	Ruta Nacional N° 40 - Tramo: Tramo: La Dársena - Payogastilla - Sección: Km. 4.370,70 - Km. 4.382,86	0	333.333	1	0	0,00	8,33	0,00	8,33	0,00	0,00	8,33	0,00	0,00
					51	Ruta Nacional N° 40 - Tramo: Tramo: La Dársena - Payogastilla - Sección: Km. 4.370,70 - Km. 4.382,86	0	333.333	1	0	0,00	8,33	0,00	8,33	0,00	0,00	8,33	0,00	0,00
					37	Ruta Nacional N° 11 - Tramo: San Lorenzo - Maciel - Sección: Km. 338,900 - Km. 340,400	0	602.867	1	0	0,00	12,50	0,00	12,50	0,00	0,00	12,50	0,00	0,00
					51	Ruta Nacional N° 11 - Tramo: San Lorenzo - Maciel - Sección: Km. 338,900 - Km. 340,400	0	602.867	1	0	0,00	12,50	0,00	12,50	0,00	0,00	12,50	0,00	0,00
					38	Ruta Nacional N° 64 - Tramo: Bañado de Ovanta - Límite con Tucumán - Sección: Paso Externo por Bañado de Ovanta	0	1.667.000	1	0	0,00	8,33	0,00	8,33	0,00	0,00	8,33	0,00	0,00
					51	Ruta Nacional N° 64 - Tramo: Bañado de Ovanta - Límite con Tucumán - Sección: Paso Externo por Bañado de Ovanta	0	1.667.000	1	0	0,00	8,33	0,00	8,33	0,00	0,00	8,33	0,00	0,00
					39	Ruta Nacional N° 141 - Tramo: Límite con La Rioja - Empalme Ruta Provincial N° 510 - Sección: Km. 81,96 - Km. 108	0	1.556.000	1	0	0,00	5,56	0,00	5,56	0,00	0,00	5,56	0,00	0,00
					51	Ruta Nacional N° 141 - Tramo: Límite con La Rioja - Empalme Ruta Provincial N° 510 - Sección: Km. 81,96 - Km. 108	0	1.556.000	1	0	0,00	5,56	0,00	5,56	0,00	0,00	5,56	0,00	0,00
					40	Ruta Nacional N° 22 - Tramo: Empalme Ruta Provincial N° 2 - Límite con Chaco - Sección: Km. 768,7 - Km. 813	0	482.924	1	0	0,00	4,17	0,00	4,17	0,00	0,00	4,17	0,00	0,00
					51	Ruta Nacional N° 22 - Tramo: Empalme Ruta Provincial N° 2 - Límite con Chaco - Sección: Km. 768,7 - Km. 813	0	482.924	1	0	0,00	4,17	0,00	4,17	0,00	0,00	4,17	0,00	0,00
					41	Ruta Nacional N° 3 - Tramo: Empalme Ruta Provincial N° 37 - Empalme Ruta Provincial N° 39 - Sección: Km. 1.819 - Km. 1.822	0	845.000	1	0	0,00	12,50	0,00	12,50	0,00	0,00	12,50	0,00	0,00
					51	Ruta Nacional N° 3 - Tramo: Empalme Ruta Provincial N° 37 - Empalme Ruta Provincial N° 39 - Sección: Km. 1.819 - Km. 1.822	0	845.000	1	0	0,00	12,50	0,00	12,50	0,00	0,00	12,50	0,00	0,00
					42	Remodelación de campamento Zapala. Provincia del Neuquén	0	140.878	1	0	0,00	4,17	0,00	4,17	0,00	0,00	4,17	0,00	0,00
					51	Remodelación de campamento Zapala. Provincia del Neuquén	0	140.878	1	0	0,00	4,17	0,00	4,17	0,00	0,00	4,17	0,00	0,00
					43	Ruta Nacional N° 40 - Tramo: Campamento Chos Malal	0	140.878	1	0	0,00	4,17	0,00	4,17	0,00	0,00	4,17	0,00	0,00
					51	Ruta Nacional N° 40 - Tramo: Campamento Chos Malal	0	140.878	1	0	0,00	4,17	0,00	4,17	0,00	0,00	4,17	0,00	0,00
					44	Ruta Nacional N° 237 - Tramo: Piedra del Águila - Puente Sobre Río Collón Cura - Sección: Km. 1.505 - Km. 1.517	0	1.667.000	1	0	0,00	8,33	0,00	8,33	0,00	0,00	8,33	0,00	0,00
					51	Ruta Nacional N° 237 - Tramo: Piedra del Águila - Puente Sobre Río Collón Cura - Sección: Km. 1.505 - Km. 1.517	0	1.667.000	1	0	0,00	8,33	0,00	8,33	0,00	0,00	8,33	0,00	0,00
					45	Ruta Nacional N° 158 - Tramo: San Francisco - Las Varillas - Sección: Km. 34 - Km. 76	0	1.926.000	1	0	0,00	5,56	0,00	5,56	0,00	0,00	5,56	0,00	0,00
					51	Ruta Nacional N° 158 - Tramo: San Francisco - Las Varillas - Sección: Km. 34 - Km. 76	0	1.926.000	1	0	0,00	5,56	0,00	5,56	0,00	0,00	5,56	0,00	0,00
					46	RN N° 9 - Tramo: Ballesteros - Villa María - Empalme RN N° 158 - Sección: Enlace RN N° 9 Y RN N° 158	0	431.822	1	0	0,00	2,78	0,00	2,78	0,00	0,00	2,78	0,00	0,00
					51	RN N° 9 - Tramo: Ballesteros - Villa María - Empalme RN N° 158 - Sección: Enlace RN N° 9 Y RN N° 158	0	431.822	1	0	0,00	2,78	0,00	2,78	0,00	0,00	2,78	0,00	0,00
					47	Ruta Nacional N° 66; Tramo: Empalme Ruta Nacional N° 9- Empalme Ruta Nacional N° 34 (El Cuarteadero); Sección: Palpala-Río Perico	0	833.333	1	0	0,00	25,00	0,00	25,00	0,00	0,00	25,00	0,00	0,00
					51	Ruta Nacional N° 66; Tramo: Empalme Ruta Nacional N° 9- Empalme Ruta Nacional N° 34 (El Cuarteadero); Sección: Palpala-Río Perico	0	833.333	1	0	0,00	25,00	0,00	25,00	0,00	0,00	25,00	0,00	0,00
					48	RN N° 1V66; Tramo: Empalme RN N° 66 - Empalme RN N° 34; Sección: Empalme RN N° 66 - Empalme RN N° 34	0	833.333	1	0	0,00	25,00	0,00	25,00	0,00	0,00	25,00	0,00	0,00
					51	RN N° 1V66; Tramo: Empalme RN N° 66 - Empalme RN N° 34; Sección: Empalme RN N° 66 - Empalme RN N° 34	0	833.333	1	0	0,00	25,00	0,00	25,00	0,00	0,00	25,00	0,00	0,00
					49	Ruta Nacional N° 142; Tramo: Gustavo Andre - Límite Mendoza / San Juan; Sección: Sección I: km. 35 - km. 74	0	1.166.667	1	0	0,00	12,50	0,00	12,50	0,00	0,00	12,50	0,00	0,00
					51	Ruta Nacional N° 142; Tramo: Gustavo Andre - Límite Mendoza / San Juan; Sección: Sección I: km. 35 - km. 74	0	1.166.667	1	0	0,00	12,50	0,00	12,50	0,00	0,00	12,50	0,00	0,00
					50	Ruta Nacional N° 142; Tramo: Gustavo Andre - Límite Mendoza / San Juan; Sección: Sección II: km. 74 - km. 112	0	1.093.400	1	0	0,00	12,50	0,00	12,50	0,00	0,00	12,50	0,00	0,00
					51	Ruta Nacional N° 142; Tramo: Gustavo Andre - Límite Mendoza / San Juan; Sección: Sección II: km. 74 - km. 112	0	1.093.400	1	0	0,00	12,50	0,00	12,50	0,00	0,00	12,50	0,00	0,00
					51	Ruta Nacional N° 7; Tramo: San Martin - Mendoza; Sección: km. 1007,13 - km. 1015,57	0	1.000.000	1	0	0,00	16,67	0,00	16,67	0,00	0,00	16,67	0,00	0,00
					51	Ruta Nacional N° 7; Tramo: San Martin - Mendoza; Sección: km. 1007,13 - km. 1015,57	0	1.000.000	1	0	0,00	16,67	0,00	16,67	0,00	0,00	16,67	0,00	0,00

CUADRO C
INVERSIÓN REAL DIRECTA: PROYECTOS DE INVERSIÓN *
AL 30/09/2016

Jur	SAF	Pg	Sp	Py	Ob	Descripcion	Ejec. Financiera acum. al 2015	Crédito inicial 2016	Vigente al 30/09/2016	Devengado al 30/09/2016 (*)	Ejec. Fisica acum. al 2015	Progración Inicial 2016	Ejecutado al 31/03/2016	Programado Vig. al 30/06/2016	Ejecutado al 30/06/2016	Ejecutado 2º trim	Programado Vig. al 30/09/2016	Ejecutado 3º trim	Ejecutado acumulado 2016	
				52		Ruta Nacional N° 7; Tramo: San Martin - Mendoza; Sección: km. 998,68 - km. 1007,13	0	857.143	1	0	0,00	14,29	0,00	14,29	0,00	0,00	14,29	0,00	0,00	
				51		Ruta Nacional N° 7; Tramo: San Martin - Mendoza; Sección: km. 998,68 - km. 1007,13	0	857.143	1	0	0,00	14,29	0,00	14,29	0,00	0,00	14,29	0,00	0,00	
				53		Ruta Nacional N° 7; Tramo: San Martin - Mendoza; Sección: km. 1015,57 - 1036,43	0	544.444	1	0	0,00	8,33	0,00	8,33	0,00	0,00	8,33	0,00	0,00	
				51		Ruta Nacional N° 7; Tramo: San Martin - Mendoza; Sección: km. 1015,57 - 1036,43	0	544.444	1	0	0,00	8,33	0,00	8,33	0,00	0,00	8,33	0,00	0,00	
				54		Ruta Nacional N° 3; Tramo: Tolhuin - Kosovo; Sección: km. 2949,94 - km. 2974,47	0	185.185	1	0	0,00	5,56	0,00	5,56	0,00	0,00	5,56	0,00	0,00	
				51		Ruta Nacional N° 3; Tramo: Tolhuin - Kosovo; Sección: km. 2949,94 - km. 2974,47	0	185.185	1	0	0,00	5,56	0,00	5,56	0,00	0,00	5,56	0,00	0,00	
	26			1		Sistema de Contratos de Recuperación y Mantenimiento CREMA I (Préstamo 4295)														
				35		Malla 114	48.709.464	50.000	6.796.957	6.721.340	100,00	0,00	0,00	0,00	0,00	0,00	0,00	0,00	0,00	0,00
				51		Malla 114	48.709.464	50.000	6.796.957	6.721.340	100,00	0,00	0,00	0,00	0,00	0,00	0,00	0,00	0,00	0,00
				41		Malla 211	55.334.283	50.000	1	0	100,00	0,00	0,00	0,00	0,00	0,00	0,00	0,00	0,00	0,00
				51		Malla 211	55.334.283	50.000	1	0	100,00	0,00	0,00	0,00	0,00	0,00	0,00	0,00	0,00	0,00
				46		Malla 506	43.652.221	188.000	1	0	100,00	0,00	0,00	0,00	0,00	0,00	0,00	0,00	0,00	0,00
				51		Malla 506	43.652.221	188.000	1	0	100,00	0,00	0,00	0,00	0,00	0,00	0,00	0,00	0,00	0,00
				47		Malla 208	31.712.962	88.000	1	0	100,00	0,00	0,00	0,00	0,00	0,00	0,00	0,00	0,00	0,00
				51		Malla 208	31.712.962	88.000	1	0	100,00	0,00	0,00	0,00	0,00	0,00	0,00	0,00	0,00	0,00
				54		Malla 111	29.018.069	137.000	2.619.694	0	100,00	0,00	0,00	0,00	0,00	0,00	0,00	0,00	0,00	0,00
				51		Malla 111	29.018.069	137.000	2.619.694	0	100,00	0,00	0,00	0,00	0,00	0,00	0,00	0,00	0,00	0,00
				66		Malla 120	59.438.401	1.782.000	4.669.278	1.443.924	100,00	0,00	0,00	0,00	0,00	0,00	0,00	0,00	0,00	0,00
				51		Malla 120	59.438.401	1.782.000	4.669.278	1.443.924	100,00	0,00	0,00	0,00	0,00	0,00	0,00	0,00	0,00	0,00
	2					CREMA II (Préstamo 4295)														
				24		Malla 131 - Ruta Nacional Nro. 40 S	82.442.230	50.000	1	0	100,00	0,00	0,00	0,00	0,00	0,00	0,00	0,00	0,00	0,00
				51		Malla 131 - Ruta Nacional Nro. 40 S	82.442.230	50.000	1	0	100,00	0,00	0,00	0,00	0,00	0,00	0,00	0,00	0,00	0,00
				37		Malla 338 - Rutas Nacionales Nros. 81 y 95	55.591.002	172.000	1	0	100,00	0,00	0,00	0,00	0,00	0,00	0,00	0,00	0,00	0,00
				51		Malla 338 - Rutas Nacionales Nros. 81 y 95	55.591.002	172.000	1	0	100,00	0,00	0,00	0,00	0,00	0,00	0,00	0,00	0,00	0,00
				66		RN N° 40-150 - Tramo: Malla 306 - San Juan - Sección: Chimbas - Límite con La Rioja y Empalme RNN° 40N - Arrequin	25.793.278	1.742.000	1	0	100,00	0,00	0,00	0,00	0,00	0,00	0,00	0,00	0,00	0,00
				51		RN N° 40-150 - Tramo: Malla 306 - San Juan - Sección: Chimbas - Límite con La Rioja y Empalme RNN° 40N - Arrequin	25.793.278	1.742.000	1	0	100,00	0,00	0,00	0,00	0,00	0,00	0,00	0,00	0,00	0,00
				68		Ruta 35 Malla 116 A	46.223.993	50.000	1	0	100,00	0,00	0,00	0,00	0,00	0,00	0,00	0,00	0,00	0,00
				51		Ruta 35 Malla 116 A	46.223.993	50.000	1	0	100,00	0,00	0,00	0,00	0,00	0,00	0,00	0,00	0,00	0,00
				69		Ruta 35 Malla 116 B	85.643.911	1.000	63.467.175	21.830.999	100,00	0,00	0,00	0,00	0,00	0,00	0,00	0,00	0,00	0,00
				51		Ruta 35 Malla 116 B	85.643.911	1.000	63.467.175	21.830.999	100,00	0,00	0,00	0,00	0,00	0,00	0,00	0,00	0,00	0,00
				70		Ruta 35 Malla 117 A	80.516.055	50.000	1	0	100,00	0,00	0,00	0,00	0,00	0,00	0,00	0,00	0,00	0,00
				51		Ruta 35 Malla 117 A	80.516.055	50.000	1	0	100,00	0,00	0,00	0,00	0,00	0,00	0,00	0,00	0,00	0,00
				78		Rutas 60 y 157 Malla 408 A	52.933.718	1.000	1.725.938	1.725.937	100,00	0,00	0,00	0,00	0,00	0,00	0,00	0,00	0,00	0,00
				51		Rutas 60 y 157 Malla 408 A	52.933.718	1.000	1.725.938	1.725.937	100,00	0,00	0,00	0,00	0,00	0,00	0,00	0,00	0,00	0,00
				79		RN N° 38-60 - Tramo: Malla 408 B - La Rioja - Catamarca - Sección: Límite con La Rioja - km 576,37 y Empalme RNN°38 - Aimogasta	70.089.848	2.136.000	1	0	100,00	0,00	0,00	0,00	0,00	0,00	0,00	0,00	0,00	0,00
				51		RN N° 38-60 - Tramo: Malla 408 B - La Rioja - Catamarca - Sección: Límite con La Rioja - km 576,37 y Empalme RNN°38 - Aimogasta	70.089.848	2.136.000	1	0	100,00	0,00	0,00	0,00	0,00	0,00	0,00	0,00	0,00	0,00
				80		Ruta 60 Malla 408 C	56.881.452	50.000	1	0	100,00	0,00	0,00	0,00	0,00	0,00	0,00	0,00	0,00	0,00
				51		Ruta 60 Malla 408 C	56.881.452	50.000	1	0	100,00	0,00	0,00	0,00	0,00	0,00	0,00	0,00	0,00	0,00
				81		Ruta Nacional N° 157 - Tramo: Malla 409 A - Tucumán - Sección: Emp. RPN° 329 (Monteagudo) - Tucumán	26.299.617	628.000	2.030.530	0	100,00	0,00	0,00	0,00	0,00	0,00	0,00	0,00	0,00	0,00
				51		Ruta Nacional N° 157 - Tramo: Malla 409 A - Tucumán - Sección: Emp. RPN° 329 (Monteagudo) - Tucumán	26.299.617	628.000	2.030.530	0	100,00	0,00	0,00	0,00	0,00	0,00	0,00	0,00	0,00	0,00
				94		Malla 215 Ruta 33	43.968.786	50.000	1	0	100,00	0,00	0,00	0,00	0,00	0,00	0,00	0,00	0,00	0,00
				51		Malla 215 Ruta 33	43.968.786	50.000	1	0	100,00	0,00	0,00	0,00	0,00	0,00	0,00	0,00	0,00	0,00
				95		Malla 216 A Ruta 33	43.722.741	63.000	1	0	100,00	0,00	0,00	0,00	0,00	0,00	0,00	0,00	0,00	0,00
				51		Malla 216 A Ruta 33	43.722.741	63.000	1	0	100,00	0,00	0,00	0,00	0,00	0,00	0,00	0,00	0,00	0,00
				97		Malla 117 B	78.733.740	19.000	57.623.253	43.248.502	91,25	8,75	4,00	8,75	8,63	4,63	8,75	0,68	9,31	
				51		Malla 117 B	78.733.740	19.000	57.623.253	43.248.502	91,25	8,75	4,00	8,75	8,63	4,63	8,75	0,68	9,31	
				98		Malla 216 B Ruta 33	41.829.095	50.000	1	0	100,00	0,00	0,00	0,00	0,00	0,00	0,00	0,00	0,00	0,00
				51		Malla 216 B Ruta 33	41.829.095	50.000	1	0	100,00	0,00	0,00	0,00	0,00	0,00	0,00	0,00	0,00	0,00
	3					CREMA III (8º Préstamo "Gestión de Activos Viales")														
				1		Malla 209B - II	0	100.000	1	0	0,00	4,44	0,00	4,44	0,00	0,00	4,44	0,00	0,00	
				51		Malla 209B - II	0	100.000	1	0	0,00	4,44	0,00	4,44	0,00	0,00	4,44	0,00	0,00	
				3		Malla 513A	43.335.733	375.000	1	0	100,00	0,00	0,00	0,00	0,00	0,00	0,00	0,00	0,00	
				51		Malla 513A	43.335.733	375.000	1	0	100,00	0,00	0,00	0,00	0,00	0,00	0,00	0,00	0,00	
				5		Malla 103- II	50.253.293	50.000	1	0	100,00	0,00	0,00	0,00	0,00	0,00	0,00	0,00	0,00	
				51		Malla 103- II	50.253.293	50.000	1	0	100,00	0,00	0,00	0,00	0,00	0,00	0,00	0,00	0,00	
				6		Malla 113- II	0	4.133.227	1	0	0,00	31,11	0,00	31,11	0,00	0,00	31,11	0,00	0,00	

CUADRO C
INVERSIÓN REAL DIRECTA: PROYECTOS DE INVERSIÓN *
AL 30/09/2016

Jur	SAF	Pg	Sp	Py	Ob	Descripcion	Ejec. Financiera acum. al 2015	Crédito inicial 2016	Vigente al 30/09/2016	Devengado al 30/09/2016 (*)	Ejec. Fisica acum. al 2015	Progración Inicial 2016	Ejecutado al 31/03/2016	Programado Vig. al 30/06/2016	Ejecutado al 30/06/2016	Ejecutado 2º trim	Programado Vig. al 30/09/2016	Ejecutado 3º trim	Ejecutado acumulado 2016
					51	Malla 113- II	0	4.133.227	1	0	0,00	31,11	0,00	31,11	0,00	0,00	31,11	0,00	0,00
				7		Malla 301- II	70.985.948	1.157.250	2.376.284	2.376.284	100,00	0,00	0,00	0,00	0,00	0,00	0,00	0,00	0,00
				51		Malla 301- II	70.985.948	1.157.250	2.376.284	2.376.284	100,00	0,00	0,00	0,00	0,00	0,00	0,00	0,00	0,00
				8		Malla 129	49.149.599	50.000	1	0	100,00	0,00	0,00	0,00	0,00	0,00	0,00	0,00	0,00
				51		Malla 129	49.149.599	50.000	1	0	100,00	0,00	0,00	0,00	0,00	0,00	0,00	0,00	0,00
				9		Malla 205	211.305.922	1.000	16.300.323	10.320.306	99,17	0,83	0,23	0,83	0,46	0,23	0,83	0,23	0,69
				51		Malla 205	211.305.922	1.000	16.300.323	10.320.306	99,17	0,83	0,23	0,83	0,46	0,23	0,83	0,23	0,69
				10		Malla 330 (2)	170.763.066	3.796.500	62.717.558	27.418.148	99,68	0,32	1,09	0,32	2,19	1,10	0,32	1,10	3,29
				51		Malla 330 (2)	170.763.066	3.796.500	62.717.558	27.418.148	99,68	0,32	1,09	0,32	2,19	1,10	0,32	1,10	3,29
				11		Malla 332	73.252.542	900.000	1	0	100,00	0,00	0,00	0,00	0,00	0,00	0,00	0,00	0,00
				51		Malla 332	73.252.542	900.000	1	0	100,00	0,00	0,00	0,00	0,00	0,00	0,00	0,00	0,00
				12		Malla 402B- II	62.055.335	50.000	1.608.170	1.608.170	100,00	0,00	0,00	0,00	0,00	0,00	0,00	0,00	0,00
				51		Malla 402B- II	62.055.335	50.000	1.608.170	1.608.170	100,00	0,00	0,00	0,00	0,00	0,00	0,00	0,00	0,00
				13		Malla 404- II	60.358.610	108.000	1	0	100,00	0,00	0,00	0,00	0,00	0,00	0,00	0,00	0,00
				51		Malla 404- II	60.358.610	108.000	1	0	100,00	0,00	0,00	0,00	0,00	0,00	0,00	0,00	0,00
				14		Malla 407	59.893.212	48.000	1	0	100,00	0,00	0,00	0,00	0,00	0,00	0,00	0,00	0,00
				51		Malla 407	59.893.212	48.000	1	0	100,00	0,00	0,00	0,00	0,00	0,00	0,00	0,00	0,00
				15		Malla 408D	47.323.737	892.000	562.585	0	100,00	0,00	0,00	0,00	0,00	0,00	0,00	0,00	0,00
				51		Malla 408D	47.323.737	892.000	562.585	0	100,00	0,00	0,00	0,00	0,00	0,00	0,00	0,00	0,00
				16		Malla 513B (2)	79.665.868	3.138.400	9.549.423	6.529.956	98,78	1,22	0,92	1,22	1,23	0,31	1,22	0,00	1,23
				51		Malla 513B (2)	79.665.868	3.138.400	9.549.423	6.529.956	98,78	1,22	0,92	1,22	1,23	0,31	1,22	0,00	1,23
				17		Malla 101B- II	0	240.067	1	0	0,00	4,44	0,00	4,44	0,00	0,00	4,44	0,00	0,00
				51		Malla 101B- II	0	240.067	1	0	0,00	4,44	0,00	4,44	0,00	0,00	4,44	0,00	0,00
				20		Malla 104 - II	82.880.367	1.123.857	12.938.668	10.713.828	95,95	3,74	1,53	3,74	2,29	0,76	3,74	0,84	3,13
				51		Malla 104 - II	82.880.367	1.123.857	12.938.668	10.713.828	95,95	3,74	1,53	3,74	2,29	0,76	3,74	0,84	3,13
				21		Malla 108A - II	52.011.849	50.000	1	0	100,00	0,00	0,00	0,00	0,00	0,00	0,00	0,00	0,00
				51		Malla 108A - II	52.011.849	50.000	1	0	100,00	0,00	0,00	0,00	0,00	0,00	0,00	0,00	0,00
				22		Malla 109 - II	297.714.683	13.811.250	127.178.885	71.407.487	97,53	2,47	2,47	2,47	2,47	0,00	2,47	0,00	2,47
				51		Malla 109 - II	297.714.683	13.811.250	127.178.885	71.407.487	97,53	2,47	2,47	2,47	2,47	0,00	2,47	0,00	2,47
				23		Malla 207/304 - II	50.497.833	50.000	1	0	100,00	0,00	0,00	0,00	0,00	0,00	0,00	0,00	0,00
				51		Malla 207/304 - II	50.497.833	50.000	1	0	100,00	0,00	0,00	0,00	0,00	0,00	0,00	0,00	0,00
				24		Malla 302 - II	69.903.907	1.000	18.027.263	15.621.556	97,89	2,11	0,43	2,11	0,85	0,42	2,11	0,00	0,85
				51		Malla 302 - II	69.903.907	1.000	18.027.263	15.621.556	97,89	2,11	0,43	2,11	0,85	0,42	2,11	0,00	0,85
				25		Malla 312 - II	125.940.556	6.279.200	68.188.739	32.673.386	91,61	6,71	4,22	6,71	6,90	2,68	6,71	0,86	7,76
				51		Malla 312 - II	125.940.556	6.279.200	68.188.739	32.673.386	91,61	6,71	4,22	6,71	6,90	2,68	6,71	0,86	7,76
				26		Malla 402A - II	49.465.290	50.000	121.700	0	100,00	0,00	0,00	0,00	0,00	0,00	0,00	0,00	0,00
				51		Malla 402A - II	49.465.290	50.000	121.700	0	100,00	0,00	0,00	0,00	0,00	0,00	0,00	0,00	0,00
				27		Malla 507	87.378.877	1.000	12.536.751	9.408.961	98,41	1,59	0,68	1,59	1,36	0,68	1,59	0,23	1,59
				51		Malla 507 - II	87.378.877	1.000	12.536.751	9.408.961	98,41	1,59	0,68	1,59	1,36	0,68	1,59	0,23	1,59
				28		Malla 105 - II	0	419.971	1	0	0,00	4,44	0,00	4,44	0,00	0,00	4,44	0,00	0,00
				51		Malla 105 - II	0	419.971	1	0	0,00	4,44	0,00	4,44	0,00	0,00	4,44	0,00	0,00
				29		Malla 123A	86.630.108	1.000	1.528.816	876.323	98,17	1,83	0,00	1,83	0,00	0,00	1,83	0,00	0,00
				51		Malla 123A	86.630.108	1.000	1.528.816	876.323	98,17	1,83	0,00	1,83	0,00	0,00	1,83	0,00	0,00
				30		Malla 133 (2)	178.229.153	1.000	43.354.805	43.354.805	96,48	3,52	3,43	3,52	6,86	3,43	3,52	0,25	7,11
				51		Malla 133 (2)	178.229.153	1.000	43.354.805	43.354.805	96,48	3,52	3,43	3,52	6,86	3,43	3,52	0,25	7,11
				31		Malla 209C	43.225.464	13.000.909	1	0	17,64	6,34	0,00	6,34	0,00	0,00	6,34	0,00	0,00
				51		Malla 209C	43.225.464	13.000.909	1	0	17,64	6,34	0,00	6,34	0,00	0,00	6,34	0,00	0,00
				32		Malla 212	178.038.697	63.159.467	131.776.876	53.255.578	62,87	19,80	3,10	19,80	3,10	0,00	19,80	0,63	3,73
				51		Malla 212	178.038.697	63.159.467	131.776.876	53.255.578	62,87	19,80	3,10	19,80	3,10	0,00	19,80	0,63	3,73
				33		Malla 230	0	2.982.107	1	0	0,00	31,11	0,00	31,11	0,00	0,00	31,11	0,00	0,00
				51		Malla 230	0	2.982.107	1	0	0,00	31,11	0,00	31,11	0,00	0,00	31,11	0,00	0,00
				34		Malla 431	288.164.208	5.102.800	107.666.101	72.135.218	96,59	3,41	2,85	3,41	3,36	0,51	3,41	0,31	3,67
				51		Malla 431	288.164.208	5.102.800	107.666.101	72.135.218	96,59	3,41	2,85	3,41	3,36	0,51	3,41	0,31	3,67
				35		Malla 437	147.986.108	1.000	69.445.262	39.603.361	95,05	4,95	2,60	4,95	3,24	0,64	4,95	0,00	3,24
				51		Malla 437	147.986.108	1.000	69.445.262	39.603.361	95,05	4,95	2,60	4,95	3,24	0,64	4,95	0,00	3,24
				36		Malla 441	97.131.678	50.000	1	0	100,00	0,00	0,00	0,00	0,00	0,00	0,00	0,00	0,00
				51		Malla 441	97.131.678	50.000	1	0	100,00	0,00	0,00	0,00	0,00	0,00	0,00	0,00	0,00
				37		Malla 532	0	9.312.480	36.447.445	23.166.269	0,00	40,00	0,00	40,00	0,00	0,00	40,00	6,78	6,78
				51		Malla 532	0	9.312.480	36.447.445	23.166.269	0,00	40,00	0,00	40,00	0,00	0,00	40,00	6,78	6,78
				38		Malla 632	149.688.230	50.000	1	0	100,00	0,00	0,00	0,00	0,00	0,00	0,00	0,00	0,00
				51		Malla 632	149.688.230	50.000	1	0	100,00	0,00	0,00	0,00	0,00	0,00	0,00	0,00	0,00
				39		Malla 106 - II	157.642.026	1.000	23.594.746	11.377.737	100,00	0,00	0,00	0,00	0,00	0,00	0,00	0,00	0,00
				51		Malla 106 - II	157.642.026	1.000	23.594.746	11.377.737	100,00	0,00	0,00	0,00	0,00	0,00	0,00	0,00	0,00
				40		Malla 107A - II	105.658.625	50.000	1	0	100,00	0,00	0,00	0,00	0,00	0,00	0,00	0,00	0,00
				51		Malla 107A - II	105.658.625	50.000	1	0	100,00	0,00	0,00	0,00	0,00	0,00	0,00	0,00	0,00
				41		Malla 108B - II (2)	170.218.491	1.000	2.068.741	2.068.740	99,89	0,11	1,46	0,11	1,46	0,00	0,11	0,00	1,46
				51		Malla 108B - II (2)	170.218.491	1.000	2.068.741	2.068.740	99,89	0,11	1,46	0,11	1,46	0,00	0,11	0,00	1,46
				42		Malla 201A - II	0	8.724.867	27.709.619	16.045.358	0,00	40,00	0,00	40,00	0,00	0,00	40,00	7,27	7,27
				51		Malla 201A - II	0	8.724.867	27.709.619	16.045.358	0,00	40,00	0,00	40,0					

CUADRO C
INVERSIÓN REAL DIRECTA: PROYECTOS DE INVERSIÓN *
AL 30/09/2016

Jur	SAF	Pg	Sp	Py	Ob	Descripcion	Ejec. Financiera acum. al 2015	Crédito inicial 2016	Vigente al 30/09/2016	Devengado al 30/09/2016 (*)	Ejec. Fisica acum. al 2015	Progración Inicial 2016	Ejecutado al 31/03/2016	Programado Vig. al 30/06/2016	Ejecutado al 30/06/2016	Ejecutado 2º trim	Programado Vig. al 30/09/2016	Ejecutado 3º trim	Ejecutado acumulado 2016
				45		Malla 305 - II	79.124.432	1.000	24.608.934	9.113.786	97,91	2,09	0,78	2,09	1,56	0,78	2,09	0,52	2,08
				51		Malla 305 - II	79.124.432	1.000	24.608.934	9.113.786	97,91	2,09	0,78	2,09	1,56	0,78	2,09	0,52	2,08
				46		Malla 401B - II	122.893.073	1.000	25.710.875	16.315.179	98,88	1,12	0,37	1,12	0,74	0,37	1,12	0,37	1,11
				51		Malla 401B - II	122.893.073	1.000	25.710.875	16.315.179	98,88	1,12	0,37	1,12	0,74	0,37	1,12	0,37	1,11
				47		Malla 504 - II (2)	316.347.618	5.816.167	37.968.150	16.993.561	99,05	0,95	0,60	0,95	1,20	0,60	0,95	0,59	1,79
				51		Malla 504 - II (2)	154.303.180	1.637.667	33.789.650	6.176.856	99,47	0,53	0,51	0,53	1,02	0,51	0,53	0,51	1,53
				52		RN14 MALLA 539 CAMPO GRANDE EMP RP20 (2)	162.044.438	4.178.500	4.178.500	10.816.705	98,62	1,38	0,69	1,38	1,38	0,69	1,38	0,67	2,05
				48		Malla 505 - II	142.887.885	7.975.909	32.861.913	19.075.685	98,29	1,71	0,00	1,71	0,00	0,00	1,71	0,00	0,00
				51		Malla 505 - II	142.887.885	7.975.909	32.861.913	19.075.685	98,29	1,71	0,00	1,71	0,00	0,00	1,71	0,00	0,00
4						CREMA IV - FTN													
				1		Malla 130	0	4.705.533	1	0	0,00	40,00	0,00	40,00	0,00	0,00	40,00	0,00	0,00
				51		Malla 130	0	4.705.533	1	0	0,00	40,00	0,00	40,00	0,00	0,00	40,00	0,00	0,00
				2		Malla 132	168.662.314	1.000	1.448.813	991.429	100,00	0,00	0,00	0,00	0,00	0,00	0,00	0,00	0,00
				51		Malla 132	168.662.314	1.000	1.448.813	991.429	100,00	0,00	0,00	0,00	0,00	0,00	0,00	0,00	0,00
				4		Malla 313 A - Provincia de Mendoza	92.561.793	1.953.200	43.977.783	22.635.343	98,27	1,73	1,23	1,73	1,64	0,41	1,73	0,00	1,64
				51		Malla 313 A - Provincia de Mendoza	92.561.793	1.953.200	43.977.783	22.635.343	98,27	1,73	1,23	1,73	1,64	0,41	1,73	0,00	1,64
				5		Malla 313 B - Provincia de Mendoza	86.785.556	1.000	16.855.278	2.385.953	96,57	3,43	1,28	3,43	2,56	1,28	3,43	0,86	3,42
				51		Malla 313 B - Provincia de Mendoza	86.785.556	1.000	16.855.278	2.385.953	96,57	3,43	1,28	3,43	2,56	1,28	3,43	0,86	3,42
				6		Malla 334	95.826.757	6.035.556	6.769.353	6.769.353	96,28	2,13	1,15	2,13	2,32	1,17	2,13	1,17	3,49
				51		Malla 334	95.826.757	6.035.556	6.769.353	6.769.353	96,28	2,13	1,15	2,13	2,32	1,17	2,13	1,17	3,49
				7		Malla 533 (2)	130.121.822	5.988.000	15.754.680	8.489.637	98,59	1,41	0,71	1,41	1,42	0,71	1,41	0,00	1,42
				51		Malla 533 (2)	130.121.822	5.988.000	15.754.680	8.489.637	98,59	1,41	0,71	1,41	1,42	0,71	1,41	0,00	1,42
				8		Malla 534	95.839.430	1.000	35.446.652	16.958.895	97,91	2,09	0,69	2,09	1,38	0,69	2,09	0,71	2,09
				51		Malla 534	95.839.430	1.000	35.446.652	16.958.895	97,91	2,09	0,69	2,09	1,38	0,69	2,09	0,71	2,09
				9		Malla 603	136.833.514	1.000	7.684.325	7.684.324	100,00	0,00	0,00	0,00	0,00	0,00	0,00	0,00	0,00
				51		Malla 603	136.833.514	1.000	7.684.325	7.684.324	100,00	0,00	0,00	0,00	0,00	0,00	0,00	0,00	0,00
				11		Malla 501 - II	75.573.855	1.000	35.891.587	23.206.217	97,51	2,49	0,93	2,49	1,86	0,93	2,49	0,63	2,49
				51		Malla 501 - II	75.573.855	1.000	35.891.587	23.206.217	97,51	2,49	0,93	2,49	1,86	0,93	2,49	0,63	2,49
				12		Malla 506 - II	0	3.274.542	1	0	0,00	31,11	0,00	31,11	0,00	0,00	31,11	0,00	0,00
				51		Malla 506 - II	0	3.274.542	1	0	0,00	31,11	0,00	31,11	0,00	0,00	31,11	0,00	0,00
				14		Malla 432	134.285.553	50.000	1	0	100,00	0,00	0,00	0,00	0,00	0,00	0,00	0,00	0,00
				51		Malla 432	134.285.553	50.000	1	0	100,00	0,00	0,00	0,00	0,00	0,00	0,00	0,00	0,00
				15		Malla 435	0	1.006.400	1	0	0,00	31,11	0,00	31,11	0,00	0,00	31,11	0,00	0,00
				51		Malla 435	0	1.006.400	1	0	0,00	31,11	0,00	31,11	0,00	0,00	31,11	0,00	0,00
				17		Malla 440	0	314.800	1	0	0,00	4,44	0,00	4,44	0,00	0,00	4,44	0,00	0,00
				51		Malla 440	0	314.800	1	0	0,00	4,44	0,00	4,44	0,00	0,00	4,44	0,00	0,00
				18		Malla 531	262.842.002	8.875.706	10.419.019	7.215.762	90,86	9,14	0,00	9,14	0,00	0,00	9,14	0,00	0,00
				51		Malla 531	262.842.002	8.875.706	10.419.019	7.215.762	90,86	9,14	0,00	9,14	0,00	0,00	9,14	0,00	0,00
				19		Malla 535	0	1.929.004	1	0	0,00	31,11	0,00	31,11	0,00	0,00	31,11	0,00	0,00
				51		Malla 535	0	1.929.004	1	0	0,00	31,11	0,00	31,11	0,00	0,00	31,11	0,00	0,00
				20		Malla 101A - II	0	148.493	1	0	0,00	4,44	0,00	4,44	0,00	0,00	4,44	0,00	0,00
				51		Malla 101A - II	0	148.493	1	0	0,00	4,44	0,00	4,44	0,00	0,00	4,44	0,00	0,00
				21		Malla 107 B - II - Provincia de Chubut	134.837.969	50.000	4.882.411	4.882.410	100,00	0,00	0,00	0,00	0,00	0,00	0,00	0,00	0,00
				51		Malla 107 B - II - Provincia de Chubut	134.837.969	50.000	4.882.411	4.882.410	100,00	0,00	0,00	0,00	0,00	0,00	0,00	0,00	0,00
				22		Malla 111 - II	43.088.881	15.505.143	17.583.639	11.296.225	54,57	45,43	0,29	45,43	0,29	0,00	45,43	0,00	0,29
				51		Malla 111 - II	43.088.881	15.505.143	17.583.639	11.296.225	54,57	45,43	0,29	45,43	0,29	0,00	45,43	0,00	0,29
				23		Malla 120 - II	215.246.573	6.680.500	36.050.605	25.437.302	97,21	1,86	0,75	1,86	1,50	0,75	1,86	0,75	2,25
				51		Malla 120 - II	215.246.573	6.680.500	36.050.605	25.437.302	97,21	1,86	0,75	1,86	1,50	0,75	1,86	0,75	2,25
				25		Malla 208 - II	190.199.537	1.606.000	12.611.595	12.611.594	96,99	2,58	0,65	2,58	1,30	0,65	2,58	0,65	1,95
				51		Malla 208 - II	190.199.537	1.606.000	12.611.595	12.611.594	96,99	2,58	0,65	2,58	1,30	0,65	2,58	0,65	1,95
				26		Malla 209A - II	0	2.096.800	1	0	0,00	31,11	0,00	31,11	0,00	0,00	31,11	0,00	0,00
				51		Malla 209A - II	0	2.096.800	1	0	0,00	31,11	0,00	31,11	0,00	0,00	31,11	0,00	0,00
				27		Malla 135	0	308.000	1	0	0,00	4,44	0,00	4,44	0,00	0,00	4,44	0,00	0,00
				51		Malla 135	0	308.000	1	0	0,00	4,44	0,00	4,44	0,00	0,00	4,44	0,00	0,00
				28		Malla 136	0	329.487	1	0	0,00	4,44	0,00	4,44	0,00	0,00	4,44	0,00	0,00
				51		Malla 136	0	329.487	1	0	0,00	4,44	0,00	4,44	0,00	0,00	4,44	0,00	0,00
				29		Malla 309 - II	148.155.605	1.000	4.479.063	4.479.063	100,00	0,00	0,00	0,00	0,00	0,00	0,00	0,00	0,00
				51		Malla 309 - II	148.155.605	1.000	4.479.063	4.479.063	100,00	0,00	0,00	0,00	0,00	0,00	0,00	0,00	0,00
				30		Malla 401A - II (2)	248.113.282	1.000	5.591.340	1.658.576	100,00	0,00	0,31	0,00	0,62	0,31	0,00	0,31	0,93
				51		Malla 401A - II (2)	248.113.282	1.000	5.591.340	1.658.576	100,00	0,00	0,31	0,00	0,62	0,31	0,00	0,31	0,93
				31		Malla 405A - II	185.720.872	1.000	24.195.707	17.916.795	97,52	2,48	0,74	2,48	0,99	0,25	2,48	0,00	0,99
				51		Malla 405A - II	185.720.872	1.000	24.195.707	17.916.795	97,52	2,48	0,74	2,48	0,99	0,25	2,48	0,00	0,99
				32		Malla 406 - II	193.103.172	17.924.000	21.162.247	11.724.471	98,91	1,09	0,51	1,09	0,84	0,33	1,09	0,00	0,84
				51		Malla 406 - II	193.103.172	17.924.000	21.162.247	11.724.471	98,91	1,09	0,51	1,09	0,84	0,33	1,09	0,00	0,84
				33		Malla 502 - II (2)	187.662.096	4.912.727	16.355.096	10.163.480	98,77	1,23	0,74	1,23	1,24	0,50	1,23	0,00	1,24
				51		Malla 502 - II (2)	187.662.096	4.912.727	16.355.096	10.163.480	98,77	1,23	0,74	1,23	1,24	0,50	1,23	0,00	1,24
				34		Malla 503 - II	309.563.345	59.921.250	44.603.752	15.043.667	83,72	16,28	0,49	16,28	0,81	0,32	16,28	2,20	3,01
				51		Malla 503 - II	309.563.345	59.921.250	44.603.752	15.043.667	83,72	16,28	0,49	16,28	0,81	0,32	16,28	2,20	3,01
				35		Malla 510 - II (2)	93.018.083	2.414.											

CUADRO C
INVERSIÓN REAL DIRECTA: PROYECTOS DE INVERSIÓN *
AL 30/09/2016

Jur	SAF	Pg	Sp	Py	Ob	Descripcion	Ejec. Financiera acum. al 2015	Crédito inicial 2016	Vigente al 30/09/2016	Devengado al 30/09/2016 (*)	Ejec. Fisica acum. al 2015	Progración Inicial 2016	Ejecutado al 31/03/2016	Programado Vig. al 30/06/2016	Ejecutado al 30/06/2016	Ejecutado 2º trim	Programado Vig. al 30/09/2016	Ejecutado 3º trim	Ejecutado acumulado 2016
					51	Malla 536 - I (2)	131.158.889	927.600	22.424.983	9.523.347	99,36	0,64	0,49	0,64	0,82	0,33	0,64	0,49	1,31
				38		Malla 537 - I	0	233.333	1	0	0,00	4,44	0,00	4,44	0,00	0,00	4,44	0,00	0,00
				51		Malla 537 - I	0	233.333	1	0	0,00	4,44	0,00	4,44	0,00	0,00	4,44	0,00	0,00
				39		Malla 630 - I	157.997.535	71.409.857	13.001.541	6.422.178	51,75	26,32	0,63	26,32	1,05	0,42	26,32	0,63	1,68
				51		Malla 630 - I	157.997.535	71.409.857	13.001.541	6.422.178	51,75	26,32	0,63	26,32	1,05	0,42	26,32	0,63	1,68
				41		Malla 233 - II	0	205.493	1	0	0,00	4,44	0,00	4,44	0,00	0,00	4,44	0,00	0,00
				51		Malla 233 - II	0	205.493	1	0	0,00	4,44	0,00	4,44	0,00	0,00	4,44	0,00	0,00
				42		Malla 303	67.376.682	320.000	1	0	100,00	0,00	0,00	0,00	0,00	0,00	0,00	0,00	0,00
				51		Malla 303	67.376.682	320.000	1	0	100,00	0,00	0,00	0,00	0,00	0,00	0,00	0,00	0,00
				43		Malla 336 - I	0	166.453	1	0	0,00	4,44	0,00	4,44	0,00	0,00	4,44	0,00	0,00
				51		Malla 336 - I	0	166.453	1	0	0,00	4,44	0,00	4,44	0,00	0,00	4,44	0,00	0,00
				44		Malla 331 - I	0	207.520	1	0	0,00	4,44	0,00	4,44	0,00	0,00	4,44	0,00	0,00
				51		Malla 331 - I	0	207.520	1	0	0,00	4,44	0,00	4,44	0,00	0,00	4,44	0,00	0,00
				45		Malla 114	0	29.745.959	49.903.758	26.260.962	8,88	12,15	0,00	12,15	0,00	0,00	12,15	0,00	0,00
				51		Malla 114	0	29.745.959	49.903.758	26.260.962	8,88	12,15	0,00	12,15	0,00	0,00	12,15	0,00	0,00
				46		Malla 140 - I	178.836.948	1.000	9.879.950	7.533.549	97,87	2,13	0,28	2,13	0,56	0,28	2,13	0,00	0,56
				51		Malla 140 - I	178.836.948	1.000	9.879.950	7.533.549	97,87	2,13	0,28	2,13	0,56	0,28	2,13	0,00	0,56
				48		Malla 634	109.663.209	82.019.733	17.783.393	14.564.883	37,97	25,67	1,00	25,67	1,67	0,67	25,67	0,67	2,34
				51		Malla 634	109.663.209	82.019.733	17.783.393	14.564.883	37,97	25,67	1,00	25,67	1,67	0,67	25,67	0,67	2,34
				51		Malla 115	0	182.347	1	0	0,00	4,44	0,00	4,44	0,00	0,00	4,44	0,00	0,00
				51		Malla 115	0	182.347	1	0	0,00	4,44	0,00	4,44	0,00	0,00	4,44	0,00	0,00
				52		Malla 311	63.889.483	878.000	1	0	100,00	0,00	0,00	0,00	0,00	0,00	0,00	0,00	0,00
				51		Malla 311	63.889.483	878.000	1	0	100,00	0,00	0,00	0,00	0,00	0,00	0,00	0,00	0,00
				53		Malla 403	268.865.411	11.505.353	65.835.369	41.670.960	97,38	2,62	0,71	2,62	1,39	0,68	2,62	0,71	2,10
				51		Malla 403	268.865.411	11.505.353	65.835.369	41.670.960	97,38	2,62	0,71	2,62	1,39	0,68	2,62	0,71	2,10
				54		Malla 308	156.535.177	84.694.573	16.141.622	9.673.637	61,04	35,96	0,73	35,96	0,73	0,00	35,96	0,40	1,13
				51		Malla 308	156.535.177	84.694.573	16.141.622	9.673.637	61,04	35,96	0,73	35,96	0,73	0,00	35,96	0,40	1,13
				56		Malla 513 C	70.239.885	50.000	1	0	100,00	0,00	0,00	0,00	0,00	0,00	0,00	0,00	0,00
				51		Malla 513 C	70.239.885	50.000	1	0	100,00	0,00	0,00	0,00	0,00	0,00	0,00	0,00	0,00
				60		Malla 434	240.074.739	1.000	40.715.487	22.737.546	97,02	2,98	0,44	2,98	0,86	0,42	2,98	0,39	1,25
				51		Malla 434	240.074.739	1.000	40.715.487	22.737.546	97,02	2,98	0,44	2,98	0,86	0,42	2,98	0,39	1,25
				61		Malla 307	98.425.332	1.000	5.768.867	3.748.557	97,11	2,89	0,00	2,89	0,00	0,00	2,89	0,00	0,00
				51		Malla 307	98.425.332	1.000	5.768.867	3.748.557	97,11	2,89	0,00	2,89	0,00	0,00	2,89	0,00	0,00
				66		Malla 314	95.093.727	3.104.545	11.306.474	8.117.496	98,16	1,84	1,10	1,84	1,83	0,73	1,84	0,00	1,83
				51		Malla 314	95.093.727	3.104.545	11.306.474	8.117.496	98,16	1,84	1,10	1,84	1,83	0,73	1,84	0,00	1,83
				69		Malla 306	0	100.000	1	0	0,00	4,44	0,00	4,44	0,00	0,00	4,44	0,00	0,00
				51		Malla 306	0	100.000	1	0	0,00	4,44	0,00	4,44	0,00	0,00	4,44	0,00	0,00
				70		Malla 339	0	1.052.524	1	0	0,00	31,11	0,00	31,11	0,00	0,00	31,11	0,00	0,00
				51		Malla 339	0	1.052.524	1	0	0,00	31,11	0,00	31,11	0,00	0,00	31,11	0,00	0,00
				71		Malla 635	0	2.087.049	1	0	0,00	31,11	0,00	31,11	0,00	0,00	31,11	0,00	0,00
				51		Malla 635	0	2.087.049	1	0	0,00	31,11	0,00	31,11	0,00	0,00	31,11	0,00	0,00
				72		Malla 137	0	1.792.720	1	0	0,00	31,11	0,00	31,11	0,00	0,00	31,11	0,00	0,00
				51		Malla 137	0	1.792.720	1	0	0,00	31,11	0,00	31,11	0,00	0,00	31,11	0,00	0,00
				73		Malla 234	142.944.031	50.000.000	14.232.632	13.362.593	97,98	2,02	0,50	2,02	1,01	0,51	2,02	0,51	1,52
				51		Malla 234	142.944.031	50.000.000	14.232.632	13.362.593	97,98	2,02	0,50	2,02	1,01	0,51	2,02	0,51	1,52
				74		R. 95 - Malla 508	155.838.330	24.510.667	12.245.506	8.185.955	92,44	7,56	0,00	7,56	0,00	0,00	7,56	0,00	0,00
				51		R. 95 - Malla 508	155.838.330	24.510.667	12.245.506	8.185.955	92,44	7,56	0,00	7,56	0,00	0,00	7,56	0,00	0,00
				77		Malla 409 A	0	2.527.627	1	0	0,00	31,11	0,00	31,11	0,00	0,00	31,11	0,00	0,00
				51		Malla 409 A	0	2.527.627	1	0	0,00	31,11	0,00	31,11	0,00	0,00	31,11	0,00	0,00
				78		R.9-11-33-34-A012 - Malla 202 B - Santa Fe	257.115.415	6.384.375	10.744.001	8.610.453	98,68	1,32	0,43	1,32	0,75	0,32	1,32	0,25	1,00
				51		R.9-11-33-34-A012 - Malla 202 B - Santa Fe	257.115.415	6.384.375	10.744.001	8.610.453	98,68	1,32	0,43	1,32	0,75	0,32	1,32	0,25	1,00
				79		R. A007-168-Malla 232 - Santa fe	0	782.894	1	0	0,00	13,33	0,00	13,33	0,00	0,00	13,33	0,00	0,00
				51		R. A007-168-Malla 232 - Santa fe	0	782.894	1	0	0,00	13,33	0,00	13,33	0,00	0,00	13,33	0,00	0,00
				80		Malla 235	0	3.369.182	1	0	0,00	31,11	0,00	31,11	0,00	0,00	31,11	0,00	0,00
				51		Malla 235	0	3.369.182	1	0	0,00	31,11	0,00	31,11	0,00	0,00	31,11	0,00	0,00
				81		Malla 540	0	2.220.444	1	0	0,00	31,11	0,00	31,11	0,00	0,00	31,11	1,69	1,69
				51		Malla 540	0	2.220.444	1	0	0,00	31,11	0,00	31,11	0,00	0,00	31,11	1,69	1,69
				82		Malla 439	0	2.454.773	1	0	0,00	31,11	0,00	31,11	0,00	0,00	31,11	0,00	0,00
				51		Malla 439	0	2.454.773	1	0	0,00	31,11	0,00	31,11	0,00	0,00	31,11	0,00	0,00
				83		Malla 541	0	5.155.833	54.852.274	12.234.089	6,83	49,69	0,00	49,69	0,00	0,00	49,69	0,00	0,00
				51		Malla 541	0	5.155.833	54.852.274	12.234.089	6,83	49,69	0,00	49,69	0,00	0,00	49,69	0,00	0,00
				84		Malla 408 D - Tucumán - Santiago del Estero	0	1.195.187	1	0	0,00	13,33	0,00	13,33	0,00	0,00	13,33	0,00	0,00
				51		Malla 408 D - Tucumán - Santiago del Estero	0												

CUADRO C
INVERSIÓN REAL DIRECTA: PROYECTOS DE INVERSIÓN *
AL 30/09/2016

Jur	SAF	Pg	Sp	Py	Ob	Descripcion	Ejec. Financiera acum. al 2015	Crédito inicial 2016	Vigente al 30/09/2016	Devengado al 30/09/2016 (*)	Ejec. Fisica acum. al 2015	Progración Inicial 2016	Ejecutado al 31/03/2016	Programado Vig. al 30/06/2016	Ejecutado al 30/06/2016	Ejecutado 2º trim	Programado Vig. al 30/09/2016	Ejecutado 3º trim	Ejecutado acumulado 2016
				91		Malla 301	0	2.510.667	53.007.726	33.248.908	6,78	49,72	1,27	49,72	2,03	0,76	49,72	0,70	2,73
				51		Malla 301	0	2.510.667	53.007.726	33.248.908	6,78	49,72	1,27	49,72	2,03	0,76	49,72	0,70	2,73
				92		Malla103	0	30.092.390	55.499.640	35.644.441	1,73	52,41	5,00	52,41	5,66	0,66	52,41	0,00	5,66
				51		Malla103	0	30.092.390	55.499.640	35.644.441	1,73	52,41	5,00	52,41	5,66	0,66	52,41	0,00	5,66
				93		Malla 108 A	0	293.880	1	0	0,00	4,44	0,00	4,44	0,00	0,00	4,44	0,00	0,00
				51		Malla 108 A	0	293.880	1	0	0,00	4,44	0,00	4,44	0,00	0,00	4,44	0,00	0,00
				94		Malla 123 B	0	1.816.373	1	0	0,00	31,11	0,00	31,11	0,00	0,00	31,11	0,00	0,00
				51		Malla 123 B	0	1.816.373	1	0	0,00	31,11	0,00	31,11	0,00	0,00	31,11	0,00	0,00
				95		Malla 109	0	3.458.898	1	0	0,00	31,11	0,00	31,11	0,00	0,00	31,11	0,00	0,00
				51		Malla 109	0	3.458.898	1	0	0,00	31,11	0,00	31,11	0,00	0,00	31,11	0,00	0,00
				96		Malla 131	0	256.820	1	0	0,00	4,44	0,00	4,44	0,00	0,00	4,44	0,00	0,00
				51		Malla 131	0	256.820	1	0	0,00	4,44	0,00	4,44	0,00	0,00	4,44	0,00	0,00
				97		Malla 207/304	0	514.607	1	0	0,00	4,44	0,00	4,44	0,00	0,00	4,44	0,00	0,00
				51		Malla 207/304	0	514.607	1	0	0,00	4,44	0,00	4,44	0,00	0,00	4,44	0,00	0,00
				98		Malla 104	0	1.154.811	1	0	0,00	4,44	0,00	4,44	0,00	0,00	4,44	0,00	0,00
				51		Malla 104	0	1.154.811	1	0	0,00	4,44	0,00	4,44	0,00	0,00	4,44	0,00	0,00
				99		Malla 116 A Bahía Blanca - Limite Buenos Aires - La Pampa	0	1.975.556	1	0	0,00	31,11	0,00	31,11	0,00	0,00	31,11	0,00	0,00
				51		Malla 116 A Bahía Blanca - Limite Buenos Aires - La Pampa	0	1.975.556	1	0	0,00	31,11	0,00	31,11	0,00	0,00	31,11	0,00	0,00
			5			CREMA V													
				1		Malla 340	0	2.977.200	1	0	0,00	31,11	0,00	31,11	0,00	0,00	31,11	0,00	0,00
				51		Malla 340	0	2.977.200	1	0	0,00	31,11	0,00	31,11	0,00	0,00	31,11	0,00	0,00
				2		Malla 116 B	0	2.293.307	47.177.713	32.192.173	1,67	52,44	4,86	52,44	10,81	5,95	52,44	0,28	11,09
				51		Malla 116 B	0	2.293.307	47.177.713	32.192.173	1,67	52,44	4,86	52,44	10,81	5,95	52,44	0,28	11,09
				3		Malla 117 A	0	2.022.213	1	0	0,00	31,11	0,00	31,11	0,00	0,00	31,11	0,00	0,00
				51		Malla 117 A	0	2.022.213	1	0	0,00	31,11	0,00	31,11	0,00	0,00	31,11	0,00	0,00
				4		Malla 404	0	2.656.924	1	0	0,00	31,11	0,00	31,11	0,00	0,00	31,11	0,00	0,00
				51		Malla 404	0	2.656.924	1	0	0,00	31,11	0,00	31,11	0,00	0,00	31,11	0,00	0,00
				6		Malla 542	0	2.459.244	1	0	0,00	31,11	0,00	31,11	0,00	0,00	31,11	0,00	0,00
				51		Malla 542	0	2.459.244	1	0	0,00	31,11	0,00	31,11	0,00	0,00	31,11	0,00	0,00
				7		Malla 509	0	2.207.316	15.700.647	15.700.646	0,00	40,00	0,00	40,00	0,00	0,00	40,00	6,65	6,65
				51		Malla 509	0	2.207.316	15.700.647	15.700.646	0,00	40,00	0,00	40,00	0,00	0,00	40,00	6,65	6,65
				8		Malla 513 B	0	620.704	1	0	0,00	4,44	0,00	4,44	0,00	0,00	4,44	0,00	0,00
				51		Malla 513 B	0	620.704	1	0	0,00	4,44	0,00	4,44	0,00	0,00	4,44	0,00	0,00
				9		Malla 102 A	0	228.267	1	0	0,00	4,44	0,00	4,44	0,00	0,00	4,44	0,00	0,00
				51		Malla 102 A	0	228.267	1	0	0,00	4,44	0,00	4,44	0,00	0,00	4,44	0,00	0,00
				10		Malla 102 B	0	222.222	1	0	0,00	4,44	0,00	4,44	0,00	0,00	4,44	0,00	0,00
				51		Malla 102 B	0	222.222	1	0	0,00	4,44	0,00	4,44	0,00	0,00	4,44	0,00	0,00
				11		Malla 408 A	0	1.108.030	1	0	0,00	13,33	0,00	13,33	0,00	0,00	13,33	0,00	0,00
				51		Malla 408 A	0	1.108.030	1	0	0,00	13,33	0,00	13,33	0,00	0,00	13,33	0,00	0,00
				12		Malla 408 B	91.844.324	44.240.533	154.263.132	97.350.747	70,49	15,74	6,44	15,74	14,22	7,78	15,74	3,08	17,30
				51		Malla 408 B	91.844.324	44.240.533	154.263.132	97.350.747	70,49	15,74	6,44	15,74	14,22	7,78	15,74	3,08	17,30
				13		Malla 408 C	0	3.441.733	1	0	0,00	31,11	0,00	31,11	0,00	0,00	31,11	0,00	0,00
				51		Malla 408 C	0	3.441.733	1	0	0,00	31,11	0,00	31,11	0,00	0,00	31,11	0,00	0,00
				14		Malla 215	0	115.367	1	0	0,00	4,44	0,00	4,44	0,00	0,00	4,44	0,00	0,00
				51		Malla 215	0	115.367	1	0	0,00	4,44	0,00	4,44	0,00	0,00	4,44	0,00	0,00
				15		Malla 216 - A	0	121.251	1	0	0,00	4,44	0,00	4,44	0,00	0,00	4,44	0,00	0,00
				51		Malla 216 - A	0	121.251	1	0	0,00	4,44	0,00	4,44	0,00	0,00	4,44	0,00	0,00
				16		Malla 216 - B	0	388.473	1	0	0,00	4,44	0,00	4,44	0,00	0,00	4,44	0,00	0,00
				51		Malla 216 - B	0	388.473	1	0	0,00	4,44	0,00	4,44	0,00	0,00	4,44	0,00	0,00
				18		Malla 312	0	2.876.898	1	0	0,00	31,11	0,00	31,11	0,00	0,00	31,11	0,00	0,00
				51		Malla 312	0	2.876.898	1	0	0,00	31,11	0,00	31,11	0,00	0,00	31,11	0,00	0,00
				19		Malla 117B	0	1.775.111	1	0	0,00	26,67	0,00	26,67	0,00	0,00	26,67	0,00	0,00
				51		Malla 117B	0	1.775.111	1	0	0,00	26,67	0,00	26,67	0,00	0,00	26,67	0,00	0,00
				22		Malla 341	0	680.476	1	0	0,00	4,44	0,00	4,44	0,00	0,00	4,44	0,00	0,00
				51		Malla 341	0	680.476	1	0	0,00	4,44	0,00	4,44	0,00	0,00	4,44	0,00	0,00
				23		Malla 601 - Ruta N° 3	0	241.333	1	0	0,00	4,44	0,00	4,44	0,00	0,00	4,44	0,00	0,00
				51		Malla 601 - Ruta N° 3	0	241.333	1	0	0,00	4,44	0,00	4,44	0,00	0,00	4,44	0,00	0,00
				24		Malla 602 - Ruta N° 3	0	270.667	1	0	0,00	4,44	0,00	4,44	0,00	0,00	4,44	0,00	0,00
				51		Malla 602 - Ruta N° 3	0	270.667	1	0	0,00	4,44	0,00	4,44	0,00	0,00	4,44	0,00	0,00
				25		Malla 543 - Ruta N° 12- Limite con Entre Ríos - Empalme Ruta Provincial N° 25	0	222.222	1	0	0,00	4,44	0,00	4,44	0,00	0,00	4,44	0,00	0,00
				51		Malla 543 - Ruta N° 12- Limite con Entre Ríos - Empalme Ruta Provincial N° 25	0	222.222	1	0	0,00	4,44	0,00	4,44	0,00	0,00	4,44	0,00	0,00
				26		Malla 303 - Ruta N° 38 - y Ruta N° 75 - Empalme Ruta Nacional N° 74 (Patquía) - Limite con Catamarca / La Rioja -Aminga	0	2.798.969	1	0	0,00	31,11	0,00	31,11	0,00	0,00	31,11	0,00	0,00
				51		Malla 303 - Ruta N° 38 - y Ruta N° 75 - Empalme Ruta Nacional N° 74 (Patquía) - Limite con Catamarca / La Rioja -Aminga	0	2.798.969	1	0	0,00	31,11	0,00	31,11	0,00	0,00	31,11	0,00	0,00
				27		Malla 441	0	588.573	1	0	0,00	13,33	0,00	13,33	0,00	0,00	13,33	0,00	0,00
				51		Malla 441	0	588.573	1	0	0,00	13,33	0,00	13,33	0,00	0,00	13,33	0,00	0,00
				28		Malla 536	0	1.714.480	1	0	0,00	31,11	0,00	31,11	0,00	0,00	31,11	0,00	0,00
				51		Malla 536	0	1.714.480	1	0	0,00	31,11	0,00	31,11	0,00	0,00	31,11	0,00	0,00
				29		Malla 632	0	1.314.596	1	0	0,00	31,11	0,00	31,11	0,00	0,00	31,11	0,00	0,00
				51		Malla 632	0	1.314.596	1	0	0,00	31,11	0,00	31,11	0,00	0,00	31,11	0,00	0,00

CUADRO C
INVERSIÓN REAL DIRECTA: PROYECTOS DE INVERSIÓN *
AL 30/09/2016

Jur	SAF	Pg	Sp	Py	Ob	Descripcion	Ejec. Financiera acum. al 2015	Crédito inicial 2016	Vigente al 30/09/2016	Devengado al 30/09/2016 (*)	Ejec. Fisica acum. al 2015	Progra mación Inicial 2016	Ejecu tado al 31/03/ 2016	Progra mado Vig. al 30/06/2 016	Ejecu tado al 30/06/ 2016	Ejecu tado 2º trim	Programado Vig. al 30/09/2016	Ejecutado 3º trim	Ejecutado acumulado 2016
				30		Malla 107 B	0	2.245.298	1	0	0,00	31,11	0,00	31,11	0,00	0,00	31,11	0,00	0,00
				51		Malla 107 B	0	2.245.298	1	0	0,00	31,11	0,00	31,11	0,00	0,00	31,11	0,00	0,00
				31		Malla 236	0	2.828.284	1	0	0,00	31,11	0,00	31,11	0,00	0,00	31,11	0,00	0,00
				51		Malla 236	0	2.828.284	1	0	0,00	31,11	0,00	31,11	0,00	0,00	31,11	0,00	0,00
				32		Malla 501	0	2.181.893	1	0	0,00	17,78	0,00	17,78	0,00	0,00	17,78	0,00	0,00
				51		Malla 501	0	2.181.893	1	0	0,00	17,78	0,00	17,78	0,00	0,00	17,78	0,00	0,00
				33		Malla 534	0	1.892.444	1	0	0,00	31,11	0,00	31,11	0,00	0,00	31,11	0,00	0,00
				51		Malla 534	0	1.892.444	1	0	0,00	31,11	0,00	31,11	0,00	0,00	31,11	0,00	0,00
				34		Malla 507	0	1.618.889	1	0	0,00	22,22	0,00	22,22	0,00	0,00	22,22	0,00	0,00
				51		Malla 507	0	1.618.889	1	0	0,00	22,22	0,00	22,22	0,00	0,00	22,22	0,00	0,00
				36		Malla 513 C	0	1.313.033	1	0	0,00	13,33	0,00	13,33	0,00	0,00	13,33	0,00	0,00
				51		Malla 513 C	0	1.313.033	1	0	0,00	13,33	0,00	13,33	0,00	0,00	13,33	0,00	0,00
				38		Malla 505	0	2.683.378	1	0	0,00	31,11	0,00	31,11	0,00	0,00	31,11	0,00	0,00
				51		Malla 505	0	2.683.378	1	0	0,00	31,11	0,00	31,11	0,00	0,00	31,11	0,00	0,00
				39		Malla 432	0	365.651	1	0	0,00	4,44	0,00	4,44	0,00	0,00	4,44	0,00	0,00
				51		Malla 432	0	365.651	1	0	0,00	4,44	0,00	4,44	0,00	0,00	4,44	0,00	0,00
				40		Malla 309	0	3.742.542	126.026.985	49.470.070	6,21	50,02	1,09	50,02	1,81	0,72	50,02	1,18	2,99
				51		Malla 309	0	3.742.542	126.026.985	49.470.070	6,21	50,02	1,09	50,02	1,81	0,72	50,02	1,18	2,99
				41		Malla 311	0	689.298	1	0	0,00	4,44	0,00	4,44	0,00	0,00	4,44	0,00	0,00
				51		Malla 311	0	689.298	1	0	0,00	4,44	0,00	4,44	0,00	0,00	4,44	0,00	0,00
				42		Malla330	0	303.418	1	0	0,00	4,44	0,00	4,44	0,00	0,00	4,44	0,00	0,00
				51		Malla 330	0	303.418	1	0	0,00	4,44	0,00	4,44	0,00	0,00	4,44	0,00	0,00
				43		Malla 313 B	0	1.301.147	1	0	0,00	13,33	0,00	13,33	0,00	0,00	13,33	0,00	0,00
				51		Malla 313 B	0	1.301.147	1	0	0,00	13,33	0,00	13,33	0,00	0,00	13,33	0,00	0,00
				44		Malla 313 A	0	1.822.018	1	0	0,00	31,11	0,00	31,11	0,00	0,00	31,11	0,00	0,00
				51		Malla 313 A	0	1.822.018	1	0	0,00	31,11	0,00	31,11	0,00	0,00	31,11	0,00	0,00
				45		Malla 504	0	418.889	1	0	0,00	4,44	0,00	4,44	0,00	0,00	4,44	0,00	0,00
				51		Malla 504	0	418.889	1	0	0,00	4,44	0,00	4,44	0,00	0,00	4,44	0,00	0,00
				46		Malla 133	0	274.978	1	0	0,00	4,44	0,00	4,44	0,00	0,00	4,44	0,00	0,00
				51		Malla 133	0	274.978	1	0	0,00	4,44	0,00	4,44	0,00	0,00	4,44	0,00	0,00
				47		Malla 106	0	1.244.178	559.017	0	3,72	51,35	0,00	51,35	0,00	0,00	51,35	0,00	0,00
				51		Malla 106	0	1.244.178	559.017	0	3,72	51,35	0,00	51,35	0,00	0,00	51,35	0,00	0,00
				48		Malla 123 A	0	188.467	1	0	0,00	4,44	0,00	4,44	0,00	0,00	4,44	0,00	0,00
				51		Malla 123 A	0	188.467	1	0	0,00	4,44	0,00	4,44	0,00	0,00	4,44	0,00	0,00
				49		Malla 434	0	265.484	1	0	0,00	4,44	0,00	4,44	0,00	0,00	4,44	0,00	0,00
				51		Malla 434	0	265.484	1	0	0,00	4,44	0,00	4,44	0,00	0,00	4,44	0,00	0,00
				50		Malla 305	0	1.073.679	1	0	0,00	13,33	0,00	13,33	0,00	0,00	13,33	0,00	0,00
				51		Malla 305	0	1.073.679	1	0	0,00	13,33	0,00	13,33	0,00	0,00	13,33	0,00	0,00
				52		Malla 603	0	3.496.080	43.710.938	25.083.211	0,00	53,33	2,47	53,33	3,64	1,17	53,33	1,75	5,39
				51		Malla 603	0	3.496.080	43.710.938	25.083.211	0,00	53,33	2,47	53,33	3,64	1,17	53,33	1,75	5,39
				53		Malla 437	0	2.781.360	1	0	0,00	31,11	0,00	31,11	0,00	0,00	31,11	0,00	0,00
				51		Malla 437	0	2.781.360	1	0	0,00	31,11	0,00	31,11	0,00	0,00	31,11	0,00	0,00
				54		Malla 512	0	257.373	1	0	0,00	4,44	0,00	4,44	0,00	0,00	4,44	0,00	0,00
				51		Malla 512	0	257.373	1	0	0,00	4,44	0,00	4,44	0,00	0,00	4,44	0,00	0,00
				55		Malla 545 - Ruta Nacional Nº 11 - Resistencia Km. 1001,37 - Ruta Provincial Nº 1 Km. 1143,95	0	2.057.902	1	0	0,00	31,11	0,00	31,11	0,00	0,00	31,11	0,00	0,00
				51		Malla 545 - Ruta Nacional Nº 11 - Resistencia Km. 1001,37 - Ruta Provincial Nº 1 Km. 1143,95	0	2.057.902	1	0	0,00	31,11	0,00	31,11	0,00	0,00	31,11	0,00	0,00
				56		Malla 544-RN Nº 11A011-RP Nº 1 Km. 1143,95-Límite con Paraguay Km. 1294,17 y Empalme RN Nº 11 Km. 1287-Pte Pilcomayo Km. 1297	0	2.446.711	1	0	0,00	31,11	0,00	31,11	0,00	0,00	31,11	0,00	0,00
				51		Malla 544-RN Nº 11A011-RP Nº 1 Km. 1143,95-Límite con Paraguay Km. 1294,17 y Empalme RN Nº 11 Km. 1287-Pte Pilcomayo Km. 1297	0	2.446.711	1	0	0,00	31,11	0,00	31,11	0,00	0,00	31,11	0,00	0,00
				57		Malla 539 - Ruta Nacional Nº 14 - Campo Grande Km. 915 - Empalme Ruta Provincial Nº 20 Gramado - Km. 1056,3	0	382.233	1	0	0,00	4,44	0,00	4,44	0,00	0,00	4,44	0,00	0,00
				51		Malla 539 - Ruta Nacional Nº 14 - Campo Grande Km. 915 - Empalme Ruta Provincial Nº 20 Gramado - Km. 1056,3	0	382.233	1	0	0,00	4,44	0,00	4,44	0,00	0,00	4,44	0,00	0,00
				58		Malla 406 RN Nº 34 y 50- San Pedro de Jujuy Km. 1195,8 - Emp. RN Nº 50 Km. 1329,12 y RN Nº 34 km 0 - Límite con Bolivia Km. 71,1	0	2.385.600	1	0	0,00	31,11	0,00	31,11	0,00	0,00	31,11	0,00	0,00
				51		Malla 406 RN Nº 34 y 50- San Pedro de Jujuy Km. 1195,8 - Emp. RN Nº 50 Km. 1329,12 y RN Nº 34 km 0 - Límite con Bolivia Km. 71,1	0	2.385.600	1	0	0,00	31,11	0,00	31,11	0,00	0,00	31,11	0,00	0,00
				59		Malla 307- RN Nº 20 y Nº 79 - Acceso a Quines: Km. 266,65-Límite con San Juan Km. 413,63 y Km. 0-Límite con La Rioja Km. 40,48	0	2.038.827	1	0	0,00	31,11	0,00	31,11	0,00	0,00	31,11	0,00	0,00
				51		Malla 307- RN Nº 20 y Nº 79 - Acceso a Quines: Km. 266,65-Límite con San Juan Km. 413,63 y Km. 0-Límite con La Rioja Km. 40,48	0	2.038.827	1	0	0,00	31,11	0,00	31,11	0,00	0,00	31,11	0,00	0,00
				60		Malla 205 - RN Nº 178 - Pergamino Km. 0 - Empa. RN Nº 33 Km. 112,89 y Acceso a Villa Eloisa Km.146,47 - Emp.RP Nº 65 Km. 206,81	0	611.167	1	0	0,00	4,44	0,00	4,44	0,00	0,00	4,44	0,00	0,00

CUADRO C
INVERSIÓN REAL DIRECTA: PROYECTOS DE INVERSIÓN *
AL 30/09/2016

Jur	SAF	Pg	Sp	Py	Ob	Descripcion	Ejec. Financiera acum. al 2015	Crédito inicial 2016	Vigente al 30/09/2016	Devengado al 30/09/2016 (*)	Ejec. Fisica acum. al 2015	Progra mación Inicial 2016	Ejecu tado al 31/03/ 2016	Progra mado Vig. al 30/06/2 016	Ejecu tado al 30/06/ 2016	Ejecu tado 2º trim	Programado Vig. al 30/09/2016	Ejecutado 3º trim	Ejecutado acumulado 2016
					51	Malla 205 - RN Nº 178 - Pergamino Km. 0 - Empa. RN Nº 33 Km. 112,89 y Acceso a Villa Eloisa Km.146,47 - Emp.RP Nº 65 Km. 206,81	0	611.167	1	0	0,00	4,44	0,00	4,44	0,00	0,00	4,44	0,00	0,00
					61	Malla 431 A - Ruta Nacional Nº 34 - La Banda Km. 720 - Garmendia Km. 857	0	1.831.307	1	0	0,00	31,11	0,00	31,11	0,00	0,00	31,11	0,00	0,00
					51	Malla 431 A - Ruta Nacional Nº 34 - La Banda Km. 720 - Garmendia Km. 857	0	1.831.307	1	0	0,00	31,11	0,00	31,11	0,00	0,00	31,11	0,00	0,00
					62	Malla 431 B - Ruta Nacional Nº 34 - Garmendia Km. 857 - Rosario de la Frontera Km. 972	0	2.372.676	1	0	0,00	31,11	0,00	31,11	0,00	0,00	31,11	0,00	0,00
					51	Malla 431 B - Ruta Nacional Nº 34 - Garmendia Km. 857 - Rosario de la Frontera Km. 972	0	2.372.676	1	0	0,00	31,11	0,00	31,11	0,00	0,00	31,11	0,00	0,00
					63	Malla 234 - Ruta Nacional Nº 3 - Empalme Ruta Nacional Nº 252 - Paraje el Guanaco - Acceso Colonia Los Álamos	0	282.751	1	0	0,00	2,37	0,00	2,37	0,00	0,00	2,37	0,00	0,00
					51	Malla 234 - Ruta Nacional Nº 3 - Empalme Ruta Nacional Nº 252 - Paraje el Guanaco - Acceso Colonia Los Álamos	0	282.751	1	0	0,00	2,37	0,00	2,37	0,00	0,00	2,37	0,00	0,00
					64	Malla I - 237 - Ruta Nacional Nº33 Tramo: Bahía Blanca Km. 8,59 - Estancia Almaris (D) km. 162,23	0	3.022.222	1	0	0,00	31,11	0,00	31,11	0,00	0,00	31,11	0,00	0,00
					51	Malla I - 237 - Ruta Nacional Nº33 Tramo: Bahía Blanca Km. 8,59 - Estancia Almaris (D) km. 162,23	0	3.022.222	1	0	0,00	31,11	0,00	31,11	0,00	0,00	31,11	0,00	0,00
					65	Malla I - 238 Ruta Nacional Nº33 Tramo: Estanciaa Almaris(D) Km.162,23 - Inicio Rotonda Ruta Nacional Nº 5 Km.320,39	0	2.244.098	1	0	0,00	31,11	0,00	31,11	0,00	0,00	31,11	0,00	0,00
					51	Malla I - 238 Ruta Nacional Nº33 Tramo: Estanciaa Almaris(D) Km.162,23 - Inicio Rotonda Ruta Nacional Nº 5 Km.320,39	0	2.244.098	1	0	0,00	31,11	0,00	31,11	0,00	0,00	31,11	0,00	0,00
					66	Malla III - 208 Ruta Nacional Nº 3 Acceso Cnia. Los Alamos Km. 810,21 - Losa Aproximación Puente Basilio Villarino Km. 962,93	0	255.267	1	0	0,00	4,44	0,00	4,44	0,00	0,00	4,44	0,00	0,00
					51	Malla III - 208 Ruta Nacional Nº 3 Acceso Cnia. Los Alamos Km. 810,21 - Losa Aproximación Puente Basilio Villarino Km. 962,93	0	255.267	1	0	0,00	4,44	0,00	4,44	0,00	0,00	4,44	0,00	0,00
					67	Malla III - 405 A - Ruta Nacional Nº 89 - Empalme Ruta Provincial Nº 13, Chaco - Km. 386, Santiago del Estero	0	272.978	1	0	0,00	4,44	0,00	4,44	0,00	0,00	4,44	0,00	0,00
					51	Malla III - 405 A - Ruta Nacional Nº 89 - Empalme Ruta Provincial Nº 13, Chaco - Km. 386, Santiago del Estero	0	272.978	1	0	0,00	4,44	0,00	4,44	0,00	0,00	4,44	0,00	0,00
					68	Malla III - 107 A Ruta Nacional Nº 3 Acceso a Malaspina Km. 1693,06 - Empalme Ruta Provincial Nº 39 Km. 1822,55	0	287.756	1	0	0,00	4,44	0,00	4,44	0,00	0,00	4,44	0,00	0,00
					51	Malla III - 107 A Ruta Nacional Nº 3 Acceso a Malaspina Km. 1693,06 - Empalme Ruta Provincial Nº 39 Km. 1822,55	0	287.756	1	0	0,00	4,44	0,00	4,44	0,00	0,00	4,44	0,00	0,00
					69	Malla III - 204 Ruta Nacional Nº 9 - Villa del Totoral Km. 784,47 - Límite con Santiago del Estero Km. 910	0	242.807	1	0	0,00	4,44	0,00	4,44	0,00	0,00	4,44	0,00	0,00
					51	Malla III - 204 Ruta Nacional Nº 9 - Villa del Totoral Km. 784,47 - Límite con Santiago del Estero Km. 910	0	242.807	1	0	0,00	4,44	0,00	4,44	0,00	0,00	4,44	0,00	0,00
					70	Malla III - 207 Ruta Nacional Nº 38 - Acceso a Cruz del Eje Km. 122,3 - Límite con La Rioja Km. 210,9	0	1.712.436	1	0	0,00	31,11	0,00	31,11	0,00	0,00	31,11	0,00	0,00
					51	Malla III - 207 Ruta Nacional Nº 38 - Acceso a Cruz del Eje Km. 122,3 - Límite con La Rioja Km. 210,9	0	1.712.436	1	0	0,00	31,11	0,00	31,11	0,00	0,00	31,11	0,00	0,00
					71	Malla II - 132 - Rutas Nacionales Nº 143, 151 y V143 - Empalme Ruta Nacional Nº 151 - Límite con Mendoza - Empalme Ruta Provinci	0	253.444	1	0	0,00	4,44	0,00	4,44	0,00	0,00	4,44	0,00	0,00
					51	Malla II - 132 - Rutas Nacionales Nº 143, 151 y V143 - Empalme Ruta Nacional Nº 151 - Límite con Mendoza - Empalme Ruta Provinci	0	253.444	1	0	0,00	4,44	0,00	4,44	0,00	0,00	4,44	0,00	0,00
					72	Malla III - 108 B - Ruta Nacional Nº 22 y Ruta Nacional Nº 250 - Empalme Ruta Nacional Nº251 - Chimpay - Pomona - Empalme Ruta N	0	433.444	1	0	0,00	4,44	0,00	4,44	0,00	0,00	4,44	0,00	0,00
					51	Malla III - 108 B - Ruta Nacional Nº 22 y Ruta Nacional Nº 250 - Empalme Ruta Nacional Nº251 - Chimpay - Pomona - Empalme Ruta N	0	433.444	1	0	0,00	4,44	0,00	4,44	0,00	0,00	4,44	0,00	0,00
					73	Malla III - 401 B - Ruta Nacional Nº 51 y Ruta Nacional Nº68 - Solar Emplalme BHN de Salta (D) - Empalme Ruta Provincial Nº 103	0	236.089	1	0	0,00	4,44	0,00	4,44	0,00	0,00	4,44	0,00	0,00
					51	Malla III - 401 B - Ruta Nacional Nº 51 y Ruta Nacional Nº68 - Solar Emplalme BHN de Salta (D) - Empalme Ruta Provincial Nº 103	0	236.089	1	0	0,00	4,44	0,00	4,44	0,00	0,00	4,44	0,00	0,00
					74	Malla I - 637 - El Turbio Ruta Nacional Nº 293 - Km. 361 - La Esperanza Km. 517	0	353.333	1	0	0,00	4,44	0,00	4,44	0,00	0,00	4,44	0,00	0,00
					51	Malla I - 637 - El Turbio Ruta Nacional Nº 293 - Km. 361 - La Esperanza Km. 517	0	353.333	1	0	0,00	4,44	0,00	4,44	0,00	0,00	4,44	0,00	0,00
					75	Malla I - 638 - La Esperanza Km. 517 - Empalme Ruta Provincial Nº11 Km. 640	0	1.350.196	1	0	0,00	31,11	0,00	31,11	0,00	0,00	31,11	0,00	0,00
					51	Malla I - 638 - La Esperanza Km. 517 - Empalme Ruta Provincial Nº11 Km. 640	0	1.350.196	1	0	0,00	31,11	0,00	31,11	0,00	0,00	31,11	0,00	0,00
					76	Malla I - 639 Empalme Ruta Provincial Nº 11 Km. 640 - Tres Lagos Ruta Nacional Nº 288 Km. 760	0	331.351	1	0	0,00	4,44	0,00	4,44	0,00	0,00	4,44	0,00	0,00

CUADRO C
INVERSIÓN REAL DIRECTA: PROYECTOS DE INVERSIÓN *
AL 30/09/2016

Jur	SAF	Pg	Sp	Py	Ob	Descripcion	Ejec. Financiera acum. al 2015	Crédito inicial 2016	Vigente al 30/09/2016	Devengado al 30/09/2016 (*)	Ejec. Fisica acum. al 2015	Progración Inicial 2016	Ejecutado al 31/03/2016	Programado Vig. al 30/06/2016	Ejecutado al 30/06/2016	Ejecutado 2º trim	Programado Vig. al 30/09/2016	Ejecutado 3º trim	Ejecutado acumulado 2016	
					51	Malla I - 639 Empalme Ruta Provincial Nº 11 Km. 640 - Tres Lagos Ruta Nacional Nº 288 Km. 760	0	331.351	1	0	0,00	4,44	0,00	4,44	0,00	0,00	4,44	0,00	0,00	
					78	Ruta Nacional Nº251 - Malla II 140 - Río Negro - Empalme Ruta Nacional Nº22 - Empalme Ruta Nacional Nº 250 - Río Negro	0	421.333	1	0	0,00	8,89	0,00	8,89	0,00	0,00	8,89	0,00	0,00	
					51	Ruta Nacional Nº251 - Malla II 140 - Río Negro - Empalme Ruta Nacional Nº22 - Empalme Ruta Nacional Nº 250 - Río Negro	0	421.333	1	0	0,00	8,89	0,00	8,89	0,00	0,00	8,89	0,00	0,00	
					79	Ruta Nacional Nº68-Malla III 401 A-Salta-Empalme Ruta Nacional Nº40-Talapampa y Límite con Tucumán-Acceso a Dique La Dársena	0	520.284	1	0	0,00	4,44	0,00	4,44	0,00	0,00	4,44	0,00	0,00	
					51	Ruta Nacional Nº68-Malla III 401 A-Salta-Empalme Ruta Nacional Nº40-Talapampa y Límite con Tucumán-Acceso a Dique La Dársena	0	520.284	1	0	0,00	4,44	0,00	4,44	0,00	0,00	4,44	0,00	0,00	
37					4	Infraestructura en Concesiones Viales	172.292.126	1.855.000	701.320	701.319	100,00	0,00	0,00	0,00	0,00	0,00	0,00	0,00	0,00	0,00
					51	Aumento de Capacidad en Corred Viales Pcia. Bs.As.III	172.292.126	1.855.000	701.320	701.319	100,00	0,00	0,00	0,00	0,00	0,00	0,00	0,00	0,00	0,00
					8	Autovía Mar del Plata - Balcarce 2º tramo RN Nº 226 Km 31,7 - Km 64,686Provincia de Buenos Aires	27.205.387	1.000	126.001	0	99,06	0,00	0,00	0,00	0,00	0,00	0,00	0,00	0,00	0,00
					51	Aumento de Capacidad en Concesiones Viales Pcia. Bs.As. IV	27.205.387	1.000	126.001	0	99,06	0,00	0,00	0,00	0,00	0,00	0,00	0,00	0,00	0,00
					14	Autopista Luján-Mercedes Sección I RN Nº 5 Km 67.479 - Km 73.495 - Pcia. de Buenos Aires	7.185.311	4.671.000	1	0	48,94	0,00	0,00	0,00	0,00	0,00	0,00	0,00	0,00	0,00
					79	Seguridad en Corredores Viales I	7.185.311	4.671.000	1	0	31,66	0,00	0,00	0,00	0,00	0,00	0,00	0,00	0,00	0,00
					30	Mejora de Accesos Canalizados: Ruta Nacional Nº 38 La Cumbre;San Esteban-Los Cocos;San Marcos Sierra;Villa Giardino-Córdoba	1.240.286	1.000	1	0	100,00	0,00	0,00	0,00	0,00	0,00	0,00	0,00	0,00	0,00
					61	Obras Menores en Concesiones Viales	1.240.286	1.000	1	0	100,00	0,00	0,00	0,00	0,00	0,00	0,00	0,00	0,00	0,00
					67	Rotonda e Iluminación de Acceso por Av. Piazza RN Nº 3 KM 298 Azul Provincia de Buenos Aires	179.392	100.000	1	0	100,00	0,00	0,00	0,00	0,00	0,00	0,00	0,00	0,00	0,00
					51	Pavimentación de Calle Colectora, Iluminación y Construcción de Pasarelas Peatonales Ruta Nacional Nº 9 Las Talitas - Tucumán	179.392	100.000	1	0	100,00	0,00	0,00	0,00	0,00	0,00	0,00	0,00	0,00	0,00
					72	Pavimentación de Calle Colectora, Iluminación y Construcción de Pasarelas Peatonales Ruta Nacional Nº 9 Las Talitas - Tucumán	138.685.096	41.467.000	107.544.884	59.955.678	71,22	28,78	0,58	28,78	4,99	4,41	28,78	0,00	4,99	
					51	Mejora en Corredor Vial 29	138.685.096	41.467.000	107.544.884	59.955.678	71,22	28,78	0,58	28,78	4,99	4,41	28,78	0,00	4,99	
					89	Variante RN Nº 22 y obras de vinculación al 3º Puente: Sección RN Nº 151 - RP Nº 7. Provincias de Neuquén y Río Negro	20.109.370	27.322.077	1	0	35,24	0,00	0,00	0,00	0,00	0,00	0,00	0,00	0,00	0,00
					51	Ruta Nacional N36 Tramo - Río IV	20.109.370	27.322.077	1	0	35,24	0,00	0,00	0,00	0,00	0,00	0,00	0,00	0,00	0,00
					97	Mejora RN Nº 36. Sección Variante Perilago Almafuerte - Provincia de Córdoba	13.999.020	6.618.000	851.488	427.741	78,40	0,00	0,00	0,00	0,00	0,00	0,00	0,00	0,00	0,00
					51	Construcción de rotonda RN Nº 38 Km 120,20 Acceso a Cruz del Eje	13.999.020	6.618.000	851.488	427.741	78,40	0,00	0,00	0,00	0,00	0,00	0,00	0,00	0,00	0,00
38					5	Construcción de rotonda RN Nº 38 Km 120,20 Acceso a Cruz del Eje;Construcción pasarela peatonal RN Nº 38 Km 92,78	50.726.611	9.591.000	1	0	95,04	0,00	0,00	0,00	0,00	0,00	0,00	0,00	0,00	0,00
					51	Infraestructura en Áreas Urbanas	50.726.611	9.591.000	1	0	95,04	0,00	0,00	0,00	0,00	0,00	0,00	0,00	0,00	0,00
					20	Vinc. y remod. RP 36 - Rot. Gutiérrez y RP 2 Fcio. Var Bs.As	130.012.847	5.893.000	53.149.304	28.675.875	82,32	17,68	0,75	17,68	0,92	0,17	17,68	0,00	0,92	
					51	Vinculación y Remodelación Ruta Provincial Nº 36 entre Rotonda Gutiérrez y RP Nº 2 Florencio Varela - Berazategui (Buenos Aires)	130.012.847	5.893.000	53.149.304	28.675.875	82,32	17,68	0,75	17,68	0,92	0,17	17,68	0,00	0,92	
					25	Autovía RP Nº 215 tramo RP 29 Brandsen-RP Nº 6 La Plata-Bran	10.214.005	12.443.000	1	0	66,98	0,00	0,00	0,00	0,00	0,00	0,00	0,00	0,00	0,00
					52	Autovía RP Nº 215 tramo RP 29 Brandsen-RP Nº 6 La Plata-Bran	10.214.005	12.443.000	1	0	45,60	0,00	0,00	0,00	0,00	0,00	0,00	0,00	0,00	0,00
					27	Mejoras en áreas no concesionadas Prov. Bs As Li	77.807.272	357.000	1	0	99,56	0,00	0,00	0,00	0,00	0,00	0,00	0,00	0,00	0,00
					51	Pavimentación y desagües calle Constituyentes tramo colector Pavi RP Nº 20. RP Nº 11 (Magdalena) - RP Nº 36 (Vieytes). Magdalena - Provincia de Buenos Aires	77.807.272	357.000	1	0	99,56	0,00	0,00	0,00	0,00	0,00	0,00	0,00	0,00	0,00
					29	Pavimentación Ruta Provincial Nº 20. Tramo I: RP Nº 11 (Magdalena) - RP Nº 36 (Vieytes). Magdalena - Provincia de Buenos Aires	63.254.729	8.476.000	1	0	79,01	0,00	0,00	0,00	0,00	0,00	0,00	0,00	0,00	0,00
					51	Distribuidor Las Flores. Autopista Buenos Aires - La Plata, Km. 14 Vinculación sentido La Plata	63.254.729	8.476.000	1	0	79,01	0,00	0,00	0,00	0,00	0,00	0,00	0,00	0,00	0,00
					31	Distribuidor Las Flores. Autopista Buenos Aires - La Plata, Km. 14 Vinculación sentido La Plata	155.907.872	1.000	1.517.419	1.517.418	100,00	0,00	0,00	0,00	0,00	0,00	0,00	0,00	0,00	0,00
					52	Caminos Acceso Central Nuclear Atucha	155.907.872	1.000	1.517.419	1.517.418	100,00	0,00	0,00	0,00	0,00	0,00	0,00	0,00	0,00	0,00
40					1	Caminos Acceso Central Nuclear Atucha - Acceso RN Nº 9 Km. 103														
					1	Obras en Corredores Viales	122.833.739	60.524.456	23.267.801	11.774.809	39,33	29,47	0,01	29,47	0,01	0,00	29,47	0,00	0,01	
					51	Obras de Infraestructura y Seguridad en Corredor Vial I	121.191.749	54.739.251	21.007.026	11.774.809	41,02	20,22	0,01	20,22	0,01	0,00	20,22	0,00	0,01	
					52	Obras de Seguridad en Ruta Nacional Nº 3 (Corredor Vial I)	1.641.990	207.000	207.000	0	70,36	29,64	0,00	29,64	0,00	0,00	29,64	0,00	0,00	
					53	Obras de Seguridad en Ruta Nacional Nº 205 (Corredor Vial I)	0	500.205	500.205	0	0,00	21,43	0,00	21,43	0,00	0,00	21,43	0,00	0,00	
					54	Obras de Seguridad en Ruta Nacional Nº 226 (Corredor Vial I)	0	5.078.000	1.553.570	0	0,00	100,00	0,00	100,00	0,00	0,00	100,00	0,00	0,00	
					2	Obras Varias de Seguridad en Corredor Vial I	469.592.544	20.254.857	15.464.387	8.503.664	31,45	68,55	0,00	68,55	0,00	0,00	68,55	0,00	0,00	

CUADRO C
INVERSIÓN REAL DIRECTA: PROYECTOS DE INVERSIÓN *
AL 30/09/2016

Jur	SAF	Pg	Sp	Py	Ob	Descripcion	Ejec. Financiera acum. al 2015	Crédito inicial 2016	Vigente al 30/09/2016	Devengado al 30/09/2016 (*)	Ejec. Fisica acum. al 2015	Progrmación Inicial 2016	Ejecutado al 31/03/2016	Progrmado Vig. al 30/06/2016	Ejecutado al 30/06/2016	Ejecutado 2º trim	Programado Vig. al 30/09/2016	Ejecutado 3º trim	Ejecutado acumulado 2016	
					51	Obras de Refuerzo de Infraestructura en Ruta Nacional Nº 3 (Corredor Vial I)	345.051.370	5.280.857	15.353.374	8.503.664	37,95	62,05	0,00	62,05	0,00	0,00	62,05	0,00	0,00	
					52	Obras de Refuerzo de Infraestructura en Ruta Nacional Nº 205 (Corredor Vial I)	108.602.582	1.000	1.000	0	42,08	0,00	0,00	0,00	0,00	0,00	0,00	0,00	0,00	0,00
					53	Obras de Refuerzo de Infraestructura en Ruta Nacional Nº 226 (Corredor Vial I)	15.938.592	14.973.000	110.013	0	3,80	96,20	0,00	96,20	0,00	0,00	0,00	96,20	0,00	0,00
				3		Obras de Mantenimiento en el Corredor Vial Nº 1	1.072.202.724	212.354.633	1.040.608.729	452.168.545	86,51	12,45	4,58	12,45	13,14	8,56	12,45	0,00	13,14	
				51		Obras de Mantenimiento en el Corredor Vial Nº 1	1.072.202.724	212.354.633	1.040.608.729	452.168.545	86,51	12,45	4,58	12,45	13,14	8,56	12,45	11,23	24,37	
				4		Ruta Nacional Nº205 y Ruta Nacional Nº3 R 1	0	16.342.667	1	0	0,00	56,25	0,00	56,25	0,00	0,00	56,25	0,00	0,00	
				51		Ruta Nacional Nº205 y Ruta Nacional Nº3 R 1	0	16.342.667	1	0	0,00	56,25	0,00	56,25	0,00	0,00	56,25	0,00	0,00	
				5		Ruta Nacional Nº3 Obra Reacondicionada 2	0	19.477.522	1	0	0,00	3,33	0,00	3,33	0,00	0,00	3,33	0,00	0,00	
				51		Ruta Nacional Nº3 Obra Reacondicionada 2	0	19.477.522	1	0	0,00	3,33	0,00	3,33	0,00	0,00	3,33	0,00	0,00	
				6		Ruta Nacional Nº3 y Ruta Nacional Nº226 R 3	0	115.073.982	1	0	0,00	14,07	0,00	14,07	0,00	0,00	14,07	0,00	0,00	
				51		Ruta Nacional Nº3 y Ruta Nacional Nº226 R 3	0	115.073.982	1	0	0,00	14,07	0,00	14,07	0,00	0,00	14,07	0,00	0,00	
				7		Ruta Nacional Nº3 Obra Reacondicionada 4	0	12.771.270	1	0	0,00	3,33	0,00	3,33	0,00	0,00	3,33	0,00	0,00	
				51		Ruta Nacional Nº3 Obra Reacondicionada 4	0	12.771.270	1	0	0,00	3,33	0,00	3,33	0,00	0,00	3,33	0,00	0,00	
				8		Ruta Nacional Nº3 Obra Reacondicionada 5	0	18.721.638	1	0	0,00	3,33	0,00	3,33	0,00	0,00	3,33	0,00	0,00	
				51		Ruta Nacional Nº3 Obra Reacondicionada 5	0	18.721.638	1	0	0,00	3,33	0,00	3,33	0,00	0,00	3,33	0,00	0,00	
				9		Ruta Nacional Nº205 y Ruta Nacional Nº22 R 6	0	6.337.858	1	0	0,00	3,33	0,00	3,33	0,00	0,00	3,33	0,00	0,00	
				51		Ruta Nacional Nº205 y Ruta Nacional Nº22 R 6	0	6.337.858	1	0	0,00	3,33	0,00	3,33	0,00	0,00	3,33	0,00	0,00	
				2		Obras de Infraestructura y Seguridad en Corredor Vial II														
				1		Obras de Seguridad en Corredor Vial II	43.515.729	3.000	7.825.593	7.802.949	84,63	15,37	0,00	15,37	0,00	0,00	15,37	0,00	0,00	
				51		Obras de Seguridad en Ruta Nacional Nº 5 (Corredor Vial II)	8.507.000	1.000	7.823.593	0	81,56	0,00	0,00	0,00	0,00	0,00	0,00	0,00	0,00	
				52		Obras de Seguridad en Ruta Nacional Nº 188 (Corredor Vial II)	28.508.263	1.000	1.000	7.802.949	74,63	25,37	0,00	25,37	0,00	0,00	25,37	0,00	0,00	
				53		Obras Varias de Seguridad en Corredor Vial II	6.500.466	1.000	1.000	0	100,00	0,00	0,00	0,00	0,00	0,00	0,00	0,00	0,00	
				2		Obras de Refuerzo en Infraestructura Corredor Vial II	887.203.487	71.194.590	285.207.759	187.563.517	64,46	20,31	0,31	20,31	1,10	0,79	20,31	0,14	1,24	
				51		Obras de Refuerzo de Infraestructura en Ruta Nacional Nº 5 (Corredor Vial II)	486.473.603	8.751.625	184.810.399	89.139.700	78,12	17,50	0,00	17,50	0,00	0,00	17,50	0,00	0,00	
				52		Obras de Refuerzo de Infraestructura en Ruta Nacional Nº 188 (Corredor Vial II)	400.729.884	62.442.965	100.397.360	98.423.817	55,28	25,55	0,51	25,55	1,82	1,31	25,55	0,23	2,05	
				3		Obras de Mantenimiento en el Corredor Vial Nº 2	474.930.960	181.788.480	400.974.178	245.528.619	73,14	24,79	6,76	24,79	12,75	5,99	24,79	0,00	12,75	
				51		Obras de Mantenimiento en el Corredor Vial Nº 2	474.930.960	181.788.480	400.974.178	245.528.619	73,14	24,79	6,76	24,79	12,75	5,99	24,79	5,75	18,50	
				4		Ruta Nacional Nº5 Obra Reacondicionada 1	0	4.070.032	1	0	0,00	8,33	0,00	8,33	0,00	0,00	8,33	0,00	0,00	
				51		Ruta Nacional Nº5 Obra Reacondicionada 1	0	4.070.032	1	0	0,00	8,33	0,00	8,33	0,00	0,00	8,33	0,00	0,00	
				5		Ruta Nacional Nº188 Obra Reacondicionada 2	0	8.975.545	1	0	0,00	4,17	0,00	4,17	0,00	0,00	4,17	0,00	0,00	
				51		Ruta Nacional Nº188 Obra Reacondicionada 2	0	8.975.545	1	0	0,00	4,17	0,00	4,17	0,00	0,00	4,17	0,00	0,00	
				6		Ruta Nacional Nº188 Obra Reacondicionada 3	0	11.971.898	1	0	0,00	5,56	0,00	5,56	0,00	0,00	5,56	0,00	0,00	
				51		Ruta Nacional Nº188 Obra Reacondicionada 3	0	11.971.898	1	0	0,00	5,56	0,00	5,56	0,00	0,00	5,56	0,00	0,00	
				7		Ruta Nacional Nº188 Obra Reacondicionada 4	0	7.914.853	1	0	0,00	5,56	0,00	5,56	0,00	0,00	5,56	0,00	0,00	
				51		Ruta Nacional Nº188 Obra Reacondicionada 4	0	7.914.853	1	0	0,00	5,56	0,00	5,56	0,00	0,00	5,56	0,00	0,00	
				3		Obras de Infraestructura y Seguridad en Corredor Vial III														
				1		Obras de Seguridad en Corredor Vial III	595.398.342	11.261.867	243.569.695	131.314.902	97,40	1,36	0,95	1,36	0,95	0,00	1,36	0,00	0,95	
				51		Obras de Seguridad en Ruta Nacional Nº 7 (Corredor Vial III)	595.398.342	11.260.867	243.568.695	131.314.902	97,31	1,40	0,98	1,40	0,98	0,00	1,40	0,00	0,98	
				52		Obras Varias de Seguridad en Corredor Vial III	0	1.000	1.000	0	100,00	0,00	0,00	0,00	0,00	0,00	0,00	0,00	0,00	
				2		Obras de Refuerzo en Infraestructura Corredor Vial III	1.380.044.048	6.951.014	76.558.113	40.095.984	95,69	3,04	0,00	3,04	0,00	0,00	3,04	0,00	0,00	
				51		Obras de Refuerzo de Infraestructura en Ruta Nacional Nº 7 (Corredor Vial III)	1.380.044.048	6.951.014	76.558.113	40.095.984	95,69	3,04	0,00	3,04	0,00	0,00	3,04	0,00	0,00	
				3		Obras de Mantenimiento en el Corredor Vial Nº 3	572.943.570	262.833.000	359.178.247	231.229.653	76,65	21,55	6,20	21,55	12,56	6,36	21,55	0,00	12,56	
				51		Obras de Mantenimiento en el Corredor Vial Nº 3	572.943.570	262.833.000	359.178.247	231.229.653	76,65	21,55	6,20	21,55	12,56	6,36	21,55	5,82	18,38	
				4		Obras de Infraestructura y Seguridad en Corredor Vial IV														
				1		Obras de Seguridad en Corredor Vial IV	322.178.434	637.002.745	649.299.207	500.024.189	11,84	25,19	1,23	25,19	3,19	1,96	25,19	2,28	5,47	
				52		Obras de Seguridad en Ruta Nacional Nº19 (Corredor Vial IV)	0	441.357	280.900.731	0	0,00	21,43	0,00	21,43	0,00	0,00	21,43	0,00	0,00	
				53		Obras de Seguridad en Ruta Nacional Nº34 (Corredor Vial IV)	196.868.684	630.315.269	362.152.357	362.707.358	6,82	26,62	1,04	26,62	2,81	1,77	26,62	2,21	5,02	
				54		Obras de Seguridad en Ruta Nacional Nº38 (Corredor Vial IV)	0	825.286	825.286	0	0,00	21,43	0,00	21,43	0,00	0,00	21,43	0,00	0,00	
				55		Obras Varias de Seguridad en Corredor Vial IV (2)	125.309.750	5.420.833	5.420.833	137.316.831	91,62	6,70	3,96	6,70	8,64	4,68	6,70	3,63	12,27	
				2		Obras de Refuerzo en Infraestructura Corredor Vial IV	559.212.780	143.947.840	376.887.768	303.728.275	29,35	40,37	1,01	40,37	1,61	0,60	40,37	0,04	1,65	
				51		Obras de Refuerzo de Infraestructura en Ruta Nacional Nº18 (Corredor Vial IV)	121.365.000	1.000	220.990.536	2.747.549	31,98	0,00	0,00	0,00	0,00	0,00	0,00	0,00	0,00	
				52		Obras de Refuerzo de Infraestructura en Ruta Nacional Nº19 (Corredor Vial IV)	246.402.881	107.861.590	107.861.590	34.490.674	31,02	39,42	1,28	39,42	2,76	1,48	39,42	0,12	2,88	
				53		Obras de Refuerzo de Infraestructura en Ruta Nacional Nº34 (Corredor Vial IV)	191.444.899	35.085.250	47.035.642	266.490.052	34,04	65,96	1,49	65,96	1,83	0,34	65,96	0,00	1,83	
				54		Obras de Refuerzo de Infraestructura en Ruta Nacional Nº38 (Corredor Vial IV)	0	1.000.000	1.000.000	0	0,00	0,00	0,00	0,00	0,00	0,00	0,00	0,00	0,00	
				3		Obras de Mantenimiento en el Corredor Vial Nº 4	381.129.861	245.677.094	399.318.314	258.014.848	53,62	32,74	4,01	32,74	16,08	12,07	32,74	0,00	16,08	
				51		Obras de Mantenimiento en el Corredor Vial Nº 4	381.129.861	245.677.094	399.318.314	258.014.848	53,62	32,74	4,01	32,74	16,08	12,07	32,74	8,69	24,77	
				4		Ruta Nacional Nº38 Obra Reacondicionada 1	0	22.672.669	183.898.410	72.350.417	0,00	37,50	3,57	37,50	3,80	0,23	37,50	0,00	3,80	
				51		Ruta Nacional Nº38 Obra Reacondicionada 1	0	22.672.669	183.898.410	72.350.417	0,00	37,50	3,57	37,50	3,80	0,23	37,50	1,56	5,36	
				5		Ruta Nacional Nº19 Obra Reacondicionada 2	0	21.836.809	165.323.488	128.341.224	0,00	50,00	5,27	50,00	6,80	1,53	50,00	0,00	6,80	
				51		Ruta Nacional Nº19 Obra Reacondicionada 2	0													

CUADRO C
INVERSIÓN REAL DIRECTA: PROYECTOS DE INVERSIÓN *
AL 30/09/2016

Jur	SAF	Pg	Sp	Py	Ob	Descripcion	Ejec. Financiera acum. al 2015	Crédito inicial 2016	Vigente al 30/09/2016	Devengado al 30/09/2016 (*)	Ejec. Fisica acum. al 2015	Progración Inicial 2016	Ejecutado al 31/03/2016	Programado Vig. al 30/06/2016	Ejecutado al 30/06/2016	Ejecutado 2º trim	Programado Vig. al 30/09/2016	Ejecutado 3º trim	Ejecutado acumulado 2016
					2	Obras de Refuerzo en Infraestructura Corredor Vial VII	560.854.400	137.685.797	28.214.538	23.890.377	41,60	38,93	0,03	38,93	0,04	0,01	38,93	0,00	0,04
				51		Obras de Refuerzo de Infraestructura en Ruta Nacional N°9 (Corredor Vial VII)	214.622.922	137.684.797	27.082.391	23.890.377	26,42	36,79	0,06	36,79	0,07	0,01	36,79	0,00	0,07
				52		Obras de Refuerzo de Infraestructura en Ruta Nacional N°34 (Corredor Vial VII)	346.231.478	1.000	1.132.147	0	60,47	39,53	0,00	39,53	0,00	0,00	39,53	0,00	0,00
				3		Obras de Mantenimiento en el Corredor Vial N° 7	305.016.705	122.800.760	557.268.585	246.337.993	69,05	28,57	4,88	28,57	5,91	1,03	28,57	0,00	5,91
				51		Obras de Mantenimiento en el Corredor Vial N° 7	305.016.705	122.800.760	557.268.585	246.337.993	69,05	28,57	4,88	28,57	5,91	1,03	28,57	27,82	33,73
				4		Ruta Nacional N°9 Obra Reacondicionada 1	0	11.397.449	1	0	0,00	5,56	0,00	5,56	0,00	0,00	5,56	0,00	0,00
				51		Ruta Nacional N°9 Obra Reacondicionada 1	0	11.397.449	1	0	0,00	5,56	0,00	5,56	0,00	0,00	5,56	0,00	0,00
				5		Ruta Nacional N°9 Obra Reacondicionada 2	0	9.469.190	1	0	0,00	8,33	0,00	8,33	0,00	0,00	8,33	0,00	0,00
				51		Ruta Nacional N°9 Obra Reacondicionada 2	0	9.469.190	1	0	0,00	8,33	0,00	8,33	0,00	0,00	8,33	0,00	0,00
				6		Ruta Nacional N°9 Obra Reacondicionada 3	0	9.288.530	1	0	0,00	8,33	0,00	8,33	0,00	0,00	8,33	0,00	0,00
				51		Ruta Nacional N°9 Obra Reacondicionada 3	0	9.288.530	1	0	0,00	8,33	0,00	8,33	0,00	0,00	8,33	0,00	0,00
				7		Ruta Nacional N°9 Obra Reacondicionada 4	0	16.776.917	1	0	0,00	8,33	0,00	8,33	0,00	0,00	8,33	0,00	0,00
				51		Ruta Nacional N°9 Obra Reacondicionada 4	0	16.776.917	1	0	0,00	8,33	0,00	8,33	0,00	0,00	8,33	0,00	0,00
				8		Ruta Nacional N°9 Obra Reacondicionada 5	0	6.973.191	1	0	0,00	34,29	0,00	34,29	0,00	0,00	34,29	0,00	0,00
				51		Ruta Nacional N°9 Obra Reacondicionada 5	0	6.973.191	1	0	0,00	4,17	0,00	4,17	0,00	0,00	4,17	0,00	0,00
				9		Ruta Nacional N°34 Obra Reacondicionada 6	0	9.458.036	1	0	0,00	52,17	0,00	52,17	0,00	0,00	52,17	0,00	0,00
				51		Ruta Nacional N°34 Obra Reacondicionada 6	0	9.458.036	1	0	0,00	8,33	0,00	8,33	0,00	0,00	8,33	0,00	0,00
				10		Ruta Nacional N°34 Obra Reacondicionada 7	0	11.716.025	1	0	0,00	5,56	0,00	5,56	0,00	0,00	5,56	0,00	0,00
				51		Ruta Nacional N°34 Obra Reacondicionada 7	0	11.716.025	1	0	0,00	5,56	0,00	5,56	0,00	0,00	5,56	0,00	0,00
				8		Obras de Infraestructura y Seguridad en Corredor Vial VIII													
				1		Obras de Seguridad en Corredor Vial VIII	461.724.848	111.380.058	203.346.177	136.086.545	39,27	33,40	2,05	33,40	3,02	0,97	33,40	1,95	4,97
				51		Obras de Seguridad en Ruta Nacional N°A-005 (Corredor Vial VIII)	152.349.599	2.122.319	59.253.533	34.174.718	89,69	4,42	5,76	4,42	7,78	2,02	4,42	0,00	7,78
				52		Obras de Seguridad en Ruta Nacional N° 8 (Corredor Vial VIII)	288.243.287	98.083.072	132.106.136	91.621.985	28,71	31,68	1,29	31,68	1,92	0,63	31,68	2,27	4,19
				53		Obras de Seguridad en Ruta Nacional N°33 (Corredor Vial VIII)	16.566.962	10.757.000	11.568.841	10.289.843	42,10	57,90	3,03	57,90	6,12	3,09	57,90	3,20	9,32
				54		Obras de Seguridad en Ruta Nacional N°36 (Corredor Vial VIII)	0	416.667	416.667	0	0,00	45,83	0,00	45,83	0,00	0,00	45,83	0,00	0,00
				55		Obras Varias de Seguridad en Corredor Vial VIII	4.565.000	1.000	1.000	0	100,00	0,00	0,00	0,00	0,00	0,00	0,00	0,00	0,00
				2		Obras de Refuerzo en Infraestructura Corredor Vial VIII	683.408.289	91.411.015	272.285.218	197.059.797	53,53	15,50	0,43	15,50	1,71	1,28	15,50	2,30	4,01
				51		Obras de Refuerzo de Infraestructura en Ruta Nacional N°A-005 (Corredor Vial VIII)	136.277.729	416.667	170.574.917	30.150.466	0,00	45,83	0,00	45,83	0,00	0,00	45,83	0,00	0,00
				52		Obras de Refuerzo de Infraestructura en Ruta Nacional N°8 (Corredor Vial VIII)	437.386.579	86.067.181	96.783.134	166.909.331	55,32	25,53	0,52	25,53	2,06	1,54	25,53	2,76	4,82
				53		Obras de Refuerzo de Infraestructura en Ruta Nacional N°33 (Corredor Vial VIII)	109.743.981	4.510.500	4.510.500	0	44,60	19,55	0,00	19,55	0,00	0,00	19,55	0,00	0,00
				54		Obras de Refuerzo de Infraestructura en Ruta Nacional N°36 (Corredor Vial VIII)	0	416.667	416.667	0	0,00	12,50	0,00	12,50	0,00	0,00	12,50	0,00	0,00
				3		Obras de Mantenimiento en el Corredor Vial N° 8	737.915.497	218.198.527	374.232.590	164.501.848	83,27	15,44	6,31	15,44	10,06	3,75	15,44	4,77	14,83
				51		Obras de Mantenimiento en el Corredor Vial N° 8	737.915.497	218.198.527	374.232.590	164.501.848	83,27	15,44	6,31	15,44	10,06	3,75	15,44	4,77	14,83
				9		Obras Mejorativas en Iniciativas Viales Privadas													
				1		Obras Mejorativas en Iniciativas Viales Privadas (Etapa I)	200.520.898	48.204.000	195.020.249	115.093.303	93,76	6,24	0,00	6,24	0,00	0,00	6,24	0,00	0,00
				51		Obras Mejorativas en Iniciativas Viales Privadas (Etapa I)	200.520.898	48.204.000	195.020.249	115.093.303	93,76	6,24	0,00	6,24	0,00	0,00	6,24	0,00	0,00
				10		Obras de Infraestructura y Seguridad en Corredor Vial X													
				1		Obras de Seguridad en Ruta Nacional N° A005 (Corredor Vial H5) - Autovía Luján - Carlos Casares	126.395.676	20.103.375	67.889.458	33.394.546	17,82	21,91	0,42	21,91	0,82	0,40	21,91	0,00	0,82
				51		Obras de Seguridad en Ruta Nacional N° A005 (Corredor Vial H5) - Autovía Luján - Carlos Casares	126.395.676	20.103.375	67.889.458	33.394.546	17,82	21,91	0,42	21,91	0,82	0,40	21,91	0,00	0,82
				2		Obras de Refuerzo de Infraestructura en Ruta Nacional N° A005 (Corredor Vial H5) - Autovía Luján - Carlos Casares	0	18.379.625	27.343.417	17.129.426	0,33	49,84	0,41	49,84	0,83	0,42	49,84	3,22	4,05
				51		Obras de Refuerzo de Infraestructura en Ruta Nacional N° A005 (Corredor Vial H5) - Autovía Luján - Carlos Casares	0	18.379.625	27.343.417	17.129.426	0,33	49,84	0,41	49,84	0,83	0,42	49,84	3,22	4,05
				3		Obras de Operación, Mantenimiento y Servicios de Apoyo en el Corredor Vial H5 - Autovía Luján - Carlos Casares	328.599.888	106.788.000	176.899.767	128.797.951	68,20	22,45	4,52	22,45	9,23	4,71	22,45	4,83	14,06
				51		Obras de Operación, Mantenimiento y Servicios de Apoyo en el Corredor Vial H5 - Autovía Luján - Carlos Casares	328.599.888	106.788.000	176.899.767	128.797.951	68,20	22,45	4,52	22,45	9,23	4,71	22,45	4,83	14,06
				41		Sistema de Transporte Inteligente													
				1		Ruta Nacional N° 12 Sistema Inteligente para Complejo de Puentes Zárate Brazo Largo - Zárate - Ceibas. Km. 85,14 - Km. 120	0	5.000.000	1	0	0,00	8,33	0,00	8,33	0,00	0,00	8,33	0,00	0,00
				51		Ruta Nacional N° 12 Sistema Inteligente para Complejo de Puentes Zárate Brazo Largo - Zárate - Ceibas. Km. 85,14 - Km. 120	0	5.000.000	1	0	0,00	8,33	0,00	8,33	0,00	0,00	8,33	0,00	0,00
				2		Corredor Inteligente Ruta Nacional N° 9 - Av. Gral. Paz - Pilar (Córdoba).	0	18.000.000	1	0	0,00	8,33	0,00	8,33	0,00	0,00	8,33	0,00	0,00
				51		Corredor Inteligente Ruta Nacional N° 9 - Av. Gral. Paz - Pilar (Córdoba). Etapa I	0	9.000.000	0	0	0,00	8,33	0,00	8,33	0,00	0,00	8,33	0,00	0,00
				52		Corredor Inteligente Ruta Nacional N° 9 - Av. Gral. Paz - Pilar (Córdoba). Etapa II	0	9.000.000	1	0	0,00	8,33	0,00	8,33	0,00	0,00	8,33	0,00	0,00
				3		Obra Sistema Inteligente de Transporte Túnel Cristo Redentor - Ventiladores	0	7.000.000	1	0	0,00	8,33	0,00	8,33	0,00	0,00	8,33	0,00	0,00
				51		Obra Sistema Inteligente de Transporte Tunel Cristo Redentor - Ventiladores. Etapa I	0	3.000.000	0	0	0,00	8,33	0,00	8,33	0,00	0,00	8,33	0,00	0,00

CUADRO C
INVERSIÓN REAL DIRECTA: PROYECTOS DE INVERSIÓN *
AL 30/09/2016

Jur	SAF	Pg	Sp	Py	Ob	Descripcion	Ejec. Financiera acum. al 2015	Crédito inicial 2016	Vigente al 30/09/2016	Devengado al 30/09/2016 (*)	Ejec. Fisica acum. al 2015	Progr. mación Inicial 2016	Ejecu tado al 31/03/ 2016	Progra mado Vig. al 30/06/2 016	Ejecu tado al 30/06/ 2016	Ejecu tado 2º trim	Programado Vig. al 30/09/2016	Ejecutado 3º trim	Ejecutado acumulado 2016	
					52	Obra Sistema Inteligente de Transporte Tunel Cristo Redentor - Ventiladores. Etapa II	0	4.000.000	1	0	0,00	8,33	0,00	8,33	0,00	0,00	8,33	0,00	0,00	
					4	Ruta Nacional N° 7 Centro de Control y Monitoreo Integral de Carreteras y Autopistas Av. Gral. Paz - Arroyo Morón. Buenos Aires	0	13.868.848	1	0	0,00	8,33	0,00	8,33	0,00	0,00	8,33	0,00	0,00	
					51	Ruta Nacional N° 7 Centro de Control y Monitoreo Integral de Carreteras y Autopistas Av. Gral. Paz - Arroyo Morón. Buenos Aires	0	13.868.848	1	0	0,00	8,33	0,00	8,33	0,00	0,00	8,33	0,00	0,00	
669		16				Administración Nacional de Aviación Civil														
					5	Regulación, Fiscalización y Administración de la Aviación Civil														
					51	Rehabilitación de Pavimento Morón ¿ Provincia de Buenos Aires					s/i	s/i	s/i	s/i	0,00	0,00	s/i	s/i	0,00	
					8	Rehabilitación de Pavimento Morón ¿ Provincia de Buenos Aires					s/i	s/i	s/i	s/i	0,00	0,00	s/i	s/i	0,00	
					51	Construcción de Torre de Control Aéreo, Edificio de Centro de Control de Área, Accesos y Estacionamiento - Aero. Int. Ezeiza	10.000.000	345.727.698	319.150.585	46.765.896	17,62	27,66	4,21	27,66	9,48	5,27	27,66	4,31	13,79	
					51	Construcción de Torre de Control Aéreo, Edificio de Centro de Control de Área, Accesos y Estacionamiento - Aero. Int. Ezeiza	10.000.000	345.727.698	319.150.585	46.765.896	17,62	27,66	4,21	27,66	9,48	5,27	27,66	4,31	13,79	
					10	Construcción o Ampliación de Edificio para la Extinción de Incendios - Aeroparque - Ciudad Autónoma de Buenos Aires					s/i	s/i	s/i	s/i	0,00	0,00	s/i	s/i	0,00	
					51	Construcción o Ampliación de Edificio para la Extinción de Incendios - Aeroparque - Ciudad Autónoma de Buenos Aires					s/i	s/i	s/i	s/i	0,00	0,00	s/i	s/i	0,00	
					11	Construcción o Ampliación de Edificio para la Extinción de Incendios - Bariloche - Provincia de Río Negro					s/i	s/i	s/i	s/i	0,00	0,00	s/i	s/i	0,00	
					51	Construcción o Ampliación de Edificio para la Extinción de Incendios - Bariloche - Provincia de Río Negro					s/i	s/i	s/i	s/i	0,00	0,00	s/i	s/i	0,00	
					12	Construcción o Ampliación de Edificio para la Extinción de Incendios - Córdoba - Provincia de Córdoba					s/i	s/i	s/i	s/i	0,00	0,00	s/i	s/i	0,00	
					51	Construcción o Ampliación de Edificio para la Extinción de Incendios - Córdoba - Provincia de Córdoba					s/i	s/i	s/i	s/i	0,00	0,00	s/i	s/i	0,00	
					13	Construcción o Ampliación de Edificio para la Extinción de Incendios - Provincia de Tucumán					s/i	s/i	s/i	s/i	0,00	0,00	s/i	s/i	0,00	
					51	Construcción o Ampliación de Edificio para la Extinción de Incendios - Provincia de Tucumán					s/i	s/i	s/i	s/i	0,00	0,00	s/i	s/i	0,00	
					14	Construcción o Ampliación de Edificio para la Extinción de Incendios - Provincia de Neuquén					s/i	s/i	s/i	s/i	0,00	0,00	s/i	s/i	0,00	
					51	Construcción o Ampliación de Edificio para la Extinción de Incendios - Provincia de Neuquén					s/i	s/i	s/i	s/i	0,00	0,00	s/i	s/i	0,00	
					15	Construcción o Ampliación de Edificio para la Extinción de Incendios - Provincia de Salta					s/i	s/i	s/i	s/i	0,00	0,00	s/i	s/i	0,00	
					51	Construcción o Ampliación de Edificio para la Extinción de Incendios - Provincia de Salta					s/i	s/i	s/i	s/i	0,00	0,00	s/i	s/i	0,00	
					16	Construcción o Ampliación de Edificio para la Extinción de Incendios - Provincia de Jujuy					s/i	s/i	s/i	s/i	0,00	0,00	s/i	s/i	0,00	
					51	Construcción o Ampliación de Edificio para la Extinción de Incendios - Provincia de Jujuy					s/i	s/i	s/i	s/i	0,00	0,00	s/i	s/i	0,00	
					17	Construcción o Ampliación de Edificio para la Extinción de Incendios - Provincia de Misiones					s/i	s/i	s/i	s/i	0,00	0,00	s/i	s/i	0,00	
					51	Construcción o Ampliación de Edificio para la Extinción de Incendios - Provincia de Misiones					s/i	s/i	s/i	s/i	0,00	0,00	s/i	s/i	0,00	
					18	Construcción o Ampliación de Edificio para la Extinción de Incendios - Esquel - Provincia de Chubut		0	471.426	0	s/i	s/i	s/i	s/i	3,00	3,00	s/i	1,25	4,25	
					51	Construcción o Ampliación de Edificio para la Extinción de Incendios - Esquel - Provincia de Chubut		0	471.426	0	s/i	s/i	s/i	s/i	3,00	3,00	s/i	1,25	4,25	
58		328				Ministerio de Energía y Minería														
					32	Ministerio de Energía y Minería (Gastos Propios)														
					4	Formulación y Ejecución de la Política Geológico-Minera														
					0	Construcción Central Termoeléctrica a Carbón Río Turbio (**)	9.127.732.701	1.532.267.000	1.532.267.000	482.008.891	91,00	7,00	s/i	7,00	s/i	s/i	7,00	0,00	0,00	
					51	Conducción y Administración	26.426.387	6.500.000	6.500.000	0				s/i						
					51	Construcción Central Termoeléctrica a Carbón Río Turbio (**)	9.101.306.314	1.525.767.000	1.525.767.000	482.008.891	91,00	7,00	s/i	7,00	s/i	s/i	7,00	0,00	0,00	
105						Comisión Nacional de Energía Atómica														
					1	Actividades Centrales														
					1	Reacondicionamiento de la Infraestructura y Equipamiento de la Sede Central de la Comisión Nacional de Energía Atómica - Fase I	14.464.526	8.900.000	8.003.000	832.859	62,44	37,56	0,25	37,56	3,50	3,25	37,56	2,00	5,50	
					51	Reacondicionamiento de la Infraestructura y Equipamiento de la Sede Central de la Comisión Nacional de Energía Atómica - Fase I	14.464.526	8.900.000	8.003.000	832.859	62,44	37,56	0,25	37,56	3,50	3,25	37,56	2,00	5,50	
					5	Construcción de Reactor de Baja Potencia CAREM - Fase II	2.967.229.116	797.000.000	796.750.000	755.527.460	34,34	14,13	0,79	14,13	1,88	1,09	14,13	1,66	3,54	
					51	Construcción de Reactor de Baja Potencia CAREM - Fase II	2.967.229.116	797.000.000	796.750.000	755.527.460	34,34	14,13	0,79	14,13	1,88	1,09	14,13	1,66	3,54	
					6	Puesta en Marcha Módulo Enriquecimiento de Uranio	131.418.980	47.000.000	47.000.000	23.798.794	89,12	4,00	1,00	4,00	1,50	0,50	4,00	0,50	2,00	
					51	Puesta en Marcha Módulo Enriquecimiento de Uranio	131.418.980	47.000.000	47.000.000	23.798.794	89,12	4,00	1,00	4,00	1,50	0,50	4,00	0,50	2,00	
					7	Construcción y Equipamiento de Instalaciones para la Carrera de Ingeniería en Telecomunicaciones en el Instituto Balseiro -CAB-	82.121.955	105.189.000	107.909.000	33.412.179	13,50	20,00	2,00	20,00	5,00	3,00	20,00	2,50	7,50	

CUADRO C
INVERSIÓN REAL DIRECTA: PROYECTOS DE INVERSIÓN *
AL 30/09/2016

Jur	SAF	Pg	Sp	Py	Ob	Descripcion	Ejec. Financiera acum. al 2015	Crédito inicial 2016	Vigente al 30/09/2016	Devengado al 30/09/2016 (*)	Ejec. Fisica acum. al 2015	Progración Inicial 2016	Ejecutado al 31/03/2016	Programado Vig. al 30/06/2016	Ejecutado al 30/06/2016	Ejecutado 2º trim	Programado Vig. al 30/09/2016	Ejecutado 3º trim	Ejecutado acumulado 2016
					51	Construcción y Equipamiento de Instalaciones para la Carrera de Ingeniería en Telecomunicaciones en el Instituto Balseiro -CAB-	82.121.955	105.189.000	107.909.000	33.412.179	13,50	20,00	2,00	20,00	5,00	3,00	20,00	2,50	7,50
				10		Modernización Infraestructura Informática de la Red Local de Voz y Datos	5.909.205	11.000.000	11.000.000	3.239.931	12,00	15,00	0,50	15,00	1,50	1,00	15,00	3,50	5,00
				51		Modernización Infraestructura Informática de la Red Local de Voz y Datos	5.909.205	11.000.000	11.000.000	3.239.931	12,00	15,00	0,50	15,00	1,50	1,00	15,00	3,50	5,00
				11		Modernización Infraestructura para Manejo de Grandes Volúmenes de Información y Súper Cómputo de la CNEA	5.025.393	6.000.000	6.000.000	2.021.307	13,50	12,00	0,50	12,00	1,50	1,00	12,00	3,50	5,00
				51		Modernización Infraestructura para Manejo de Grandes Volúmenes de Información y Súper Cómputo de la CNEA	5.025.393	6.000.000	6.000.000	2.021.307	13,50	12,00	0,50	12,00	1,50	1,00	12,00	3,50	5,00
20				6		Desarrollos y Suministros para la Energía Nuclear													
				51		Ampliación de la Utilización y Producción del Reactor RA-3	4.222.310	1.800.000	1.800.000	0	73,35	6,00	0,00	6,00	0,25	0,25	6,00	0,25	0,50
				51		Ampliación de la Utilización y Producción del Reactor RA-3	4.222.310	1.800.000	1.800.000	0	73,35	6,00	0,00	6,00	0,25	0,25	6,00	0,25	0,50
				9		Construcción de Dispositivo para Irradiación de Barras Combustibles	10.311.109	1.000.000	1.000.000	1.000.000	81,72	2,50	0,00	2,50	0,00	0,00	2,50	2,50	2,50
				51		Construcción de Dispositivo para Irradiación de Barras Combustibles	10.311.109	1.000.000	1.000.000	1.000.000	81,72	2,50	0,00	2,50	0,00	0,00	2,50	2,50	2,50
				13		Tecnología de Fabricación de Componentes Estructurales Base Circonio para Reactores Nucleares de Potencia - Ezeiza	4.613.489	3.000.000	3.000.000	461.585	75,60	7,00	1,50	7,00	4,70	3,20	7,00	0,20	4,90
				51		Tecnología de Fabricación de Componentes Estructurales Base Circonio para Reactores Nucleares de Potencia - Ezeiza	4.613.489	3.000.000	3.000.000	461.585	75,60	7,00	1,50	7,00	4,70	3,20	7,00	0,20	4,90
				19		Construcción de un Edificio para Laboratorios, Talleres y Oficinas para el Departamento de Energía Nuclear en el CAB	30.887.822	8.000.000	11.000.000	2.586.154	98,00	2,00	0,00	2,00	0,10	0,10	2,00	0,25	0,35
				51		Construcción de un Edificio para Laboratorios, Talleres y Oficinas para el Departamento de Energía Nuclear en el CAB	30.887.822	8.000.000	11.000.000	2.586.154	98,00	2,00	0,00	2,00	0,10	0,10	2,00	0,25	0,35
				20		Equipamiento de Centro de Investigación y Desarrollo en el Centro Atómico Constituyentes	7.745.056	4.500.000	6.700.000	3.952.651	40,50	14,00	1,50	14,00	5,50	4,00	14,00	4,00	9,50
				51		Equipamiento de Centro de Investigación y Desarrollo en el Centro Atómico Constituyentes	7.745.056	4.500.000	6.700.000	3.952.651	40,50	14,00	1,50	14,00	5,50	4,00	14,00	4,00	9,50
				21		Mejoramiento de las Capacidades Experimentales del Instituto Balseiro	14.260.847	7.843.551	7.843.551	3.949.720	59,75	40,25	0,00	40,25	0,25	0,25	40,25	15,00	15,25
				51		Mejoramiento de las Capacidades Experimentales del Instituto Balseiro	14.260.847	7.843.551	7.843.551	3.949.720	59,75	40,25	0,00	40,25	0,25	0,25	40,25	15,00	15,25
				22		Construcción de Reactor RA-10	345.084.874	361.950.000	360.743.333	216.448.421	25,31	12,81	0,50	12,81	2,29	1,79	12,81	1,60	3,89
				51		Construcción de Reactor RA-10	345.084.874	361.950.000	360.743.333	216.448.421	25,31	12,81	0,50	12,81	2,29	1,79	12,81	1,60	3,89
				23		Centro Interactivo Científico Tecnológico Nuclear en el Centro Atómico Bariloche	591.785	5.000.000	800.000	0	4,95	10,00	0,00	10,00	0,00	0,00	10,00	0,00	0,00
				51		Centro Interactivo Científico Tecnológico Nuclear en el Centro Atómico Bariloche	591.785	5.000.000	800.000	0	4,95	10,00	0,00	10,00	0,00	0,00	10,00	0,00	0,00
				25		Construcción de Laboratorios de Investigación y Desarrollo de Nucleoelectricidad de Cuarta Generación	24.617.927	5.500.000	5.500.000	2.867.005	61,70	10,00	2,00	10,00	2,50	0,50	10,00	2,50	5,00
				51		Construcción de Laboratorios de Investigación y Desarrollo de Nucleoelectricidad de Cuarta Generación	24.617.927	5.500.000	5.500.000	2.867.005	61,70	10,00	2,00	10,00	2,50	0,50	10,00	2,50	5,00
				26		Mejoramiento de la Infraestructura de Servicios del Centro Atómico Bariloche Fase II	31.414.727	10.000.000	11.772.000	4.462.005	37,75	11,00	0,25	11,00	1,75	1,50	11,00	3,00	4,75
				51		Mejoramiento de la Infraestructura de Servicios del Centro Atómico Bariloche Fase II	31.414.727	10.000.000	11.772.000	4.462.005	37,75	11,00	0,25	11,00	1,75	1,50	11,00	3,00	4,75
				27		Ampliación de la Capacidad Experimental Centro Atómico Bariloche - Fase III	8.927.630	9.000.000	9.225.548	4.205.248	12,50	16,00	0,25	16,00	4,25	4,00	16,00	2,00	6,25
				51		Ampliación de la Capacidad Experimental Centro Atómico Bariloche - Fase III	8.927.630	9.000.000	9.225.548	4.205.248	12,50	16,00	0,25	16,00	4,25	4,00	16,00	2,00	6,25
				28		Modernización y Equipamiento de Laboratorios en Materiales Avanzados, Recubiertos y Tribología	0	5.000.000	4.000.000	4.000.000	0,00	10,00	0,00	10,00	0,00	0,00	10,00	8,00	8,00
				51		Modernización y Equipamiento de Laboratorios en Materiales Avanzados, Recubiertos y Tribología	0	5.000.000	4.000.000	4.000.000	0,00	10,00	0,00	10,00	0,00	0,00	10,00	8,00	8,00
21				6		Aplicaciones de la Tecnología Nuclear													
				51		Adecuación de la Planta de Producción de Radiofármacos	1.742.987	4.000.000	4.700.000	1.813.889	42,06	8,00	0,00	8,00	3,00	3,00	8,00	0,10	3,10
				51		Adecuación de la Planta de Producción de Radiofármacos	1.742.987	4.000.000	4.700.000	1.813.889	42,06	8,00	0,00	8,00	3,00	3,00	8,00	0,10	3,10
				7		Desarrollo en Radioterapia por Captura Neutrónica (BNCT)	5.767.697	3.000.000	4.750.000	869.879	66,75	7,00	0,25	7,00	0,50	0,25	7,00	0,75	1,25
				51		Desarrollo en Radioterapia por Captura Neutrónica (BNCT)	5.767.697	3.000.000	4.750.000	869.879	66,75	7,00	0,25	7,00	0,50	0,25	7,00	0,75	1,25
				9		Desarrollo de Fuentes de Cesio 137	2.301.697	3.000.000	1.328.342	997.969	35,98	6,00	0,75	6,00	1,00	0,25	6,00	0,75	1,75
				51		Desarrollo de Fuentes de Cesio 137	2.301.697	3.000.000	1.328.342	997.969	35,98	6,00	0,75	6,00	1,00	0,25	6,00	0,75	1,75
				10		Desarrollo de Tomógrafo por Emisión de Positrones (PET)	2.944.755	1.000.000	1.050.000	347.428	98,25	1,75	0,00	1,75	0,00	0,00	1,75	0,75	0,75
				51		Desarrollo de Tomógrafo por Emisión de Positrones (PET)	2.944.755	1.000.000	1.050.000	347.428	98,25	1,75	0,00	1,75	0,00	0,00	1,75	0,75	0,75
				13		Construcción de Cortafuegos Centro Atómico Ezeiza - Fase I	4.342.665	4.000.000	4.295.000	812.549	54,92	20,00	1,50	20,00	6,50	5,00	20,00	0,00	6,50
				51		Construcción de Cortafuegos Centro Atómico Ezeiza - Fase I	4.342.665	4.000.000	4.295.000	812.549	54,92	20,00	1,50	20,00	6,50	5,00	20,00	0,00	6,50
				15		Construcción Nuevo Edificio de Materiales - Centro Atómico Bariloche	134.065.447	4.550.000	11.282.598	3.724.843	93,30	6,70	0,20	6,70	0,90	0,70	6,70	2,00	2,90
				51		Construcción Nuevo Edificio de Materiales - Centro Atómico Bariloche	134.065.447	4.550.000	11.282.598	3.724.843	93,30	6,70	0,20	6,70	0,90	0,70	6,70	2,00	2,90
				16		Mejoramiento y Ampliación del Laboratorio de Procesos por Radiación	6.670.559	8.300.000	9.080.000	4.512.247	39,30	14,00	0,00	14,00	3,50	3,50	14,00	5,00	8,50

CUADRO C
INVERSIÓN REAL DIRECTA: PROYECTOS DE INVERSIÓN *
AL 30/09/2016

Jur	SAF	Pg	Sp	Py	Ob	Descripcion	Ejec. Financiera acum. al 2015	Crédito inicial 2016	Vigente al 30/09/2016	Devengado al 30/09/2016 (*)	Ejec. Fisica acum. al 2015	Progración Inicial 2016	Ejecutado al 31/03/2016	Programado Vig. al 30/06/2016	Ejecutado al 30/06/2016	Ejecutado 2º trim	Programado Vig. al 30/09/2016	Ejecutado 3º trim	Ejecutado acumulado 2016
					51	Mejoramiento y Ampliación del Laboratorio de Procesos por Radiación	6.670.559	8.300.000	9.080.000	4.512.247	39,30	14,00	0,00	14,00	3,50	3,50	14,00	5,00	8,50
				17		Renov. Equipamiento e Instalaciones de Seguridad para Empresas	8.457.065	3.500.000	3.883.920	754.732	53,46	12,00	0,00	12,00	0,25	0,25	12,00	2,50	2,75
					51	Renov. Equipamiento e Instalaciones de Seguridad para Empresas	8.457.065	3.500.000	3.883.920	754.732	53,46	12,00	0,00	12,00	0,25	0,25	12,00	2,50	2,75
				18		Mejoramiento y Ampliación de la Infraestructura del Centro Atómico Ezeiza	44.680.915	10.802.258	15.439.313	6.440.298	94,25	5,75	0,50	5,75	1,00	0,50	5,75	1,25	2,25
					51	Mejoramiento y Ampliación de la Infraestructura del Centro Atómico Ezeiza	44.680.915	10.802.258	15.439.313	6.440.298	94,25	5,75	0,50	5,75	1,00	0,50	5,75	1,25	2,25
				19		Modernización y Equipamiento de la Gerencia de Área Aplicaciones de la Tecnología Nuclear	17.482.390	11.418.265	22.899.065	11.235.830	77,20	22,80	0,50	22,80	5,50	5,00	22,80	5,00	10,50
					51	Modernización y Equipamiento de la Gerencia de Área Aplicaciones de la Tecnología Nuclear	17.482.390	11.418.265	22.899.065	11.235.830	77,20	22,80	0,50	22,80	5,50	5,00	22,80	5,00	10,50
				20		Ampliación de Líneas Metrológicas Servicio de Calibración de Dosímetros para Radioterapia, Centro Atómico Ezeiza	4.220.450	1.750.000	1.485.000	344.567	54,50	23,00	1,00	23,00	2,00	1,00	23,00	3,00	5,00
					51	Ampliación de Líneas Metrológicas Servicio de Calibración de Dosímetros para Radioterapia, Centro Atómico Ezeiza	4.220.450	1.750.000	1.485.000	344.567	54,50	23,00	1,00	23,00	2,00	1,00	23,00	3,00	5,00
				21		Reequipamiento de los Centros de Medicina Nuclear en el Hospital de Clínicas e Instituto Roffo	7.983.884	10.000.000	7.935.796	455.796	27,00	18,00	0,20	18,00	0,20	0,00	18,00	0,75	0,95
					51	Reequipamiento de los Centros de Medicina Nuclear en el Hospital de Clínicas e Instituto Roffo	7.983.884	10.000.000	7.935.796	455.796	27,00	18,00	0,20	18,00	0,20	0,00	18,00	0,75	0,95
				23		Creación Centro de Radioterapia y Medicina Nuclear en San Carlos de Bariloche, Río Negro	13.044.328	25.000.000	19.502.545	7.768.882	11,10	8,00	0,05	8,00	0,80	0,75	8,00	1,25	2,05
					51	Creación Centro de Radioterapia y Medicina Nuclear en San Carlos de Bariloche, Río Negro	13.044.328	25.000.000	19.502.545	7.768.882	11,10	8,00	0,05	8,00	0,80	0,75	8,00	1,25	2,05
				24		Construcción de Planta de Producción de Radioisótopos por Fisión en el Centro Atómico Ezeiza	9.326.295	34.000.000	23.050.591	1.525.522	3,25	10,00	0,25	10,00	0,50	0,25	10,00	0,25	0,75
					51	Construcción de Planta de Producción de Radioisótopos por Fisión en el Centro Atómico Ezeiza	9.326.295	34.000.000	23.050.591	1.525.522	3,25	10,00	0,25	10,00	0,50	0,25	10,00	0,25	0,75
				25		Construcción e Instalación Planta de Irradiación por Aceleración de Electrones - Centro Atómico Ezeiza	237.834	12.000.000	2.973.353	223.435	0,50	5,00	0,05	5,00	0,10	0,05	5,00	0,10	0,20
					51	Construcción e Instalación Planta de Irradiación por Aceleración de Electrones - Centro Atómico Ezeiza	237.834	12.000.000	2.973.353	223.435	0,50	5,00	0,05	5,00	0,10	0,05	5,00	0,10	0,20
				26		Construcción Nuevo Edificio y Adecuación Existente-Investigación en Aplicaciones Nucleares Agronómicas, Pecuarias y Ambientales	0	200.000	200.000	0	0,00	1,00	0,00	1,00	0,00	0,00	1,00	0,00	0,00
					51	Construcción Nuevo Edificio y Adecuación Existente-Investigación en Aplicaciones Nucleares Agronómicas, Pecuarias y Ambientales	0	200.000	200.000	0	0,00	1,00	0,00	1,00	0,00	0,00	1,00	0,00	0,00
				27		Mejoramiento y Ampliación de la Infraestructura del Centro Atómico Ezeiza - Fase II	0	8.000.000	6.800.000	0	0,00	12,00	0,00	12,00	0,00	0,00	12,00	0,00	0,00
					51	Mejoramiento y Ampliación de la Infraestructura del Centro Atómico Ezeiza - Fase II	0	8.000.000	6.800.000	0	0,00	12,00	0,00	12,00	0,00	0,00	12,00	0,00	0,00
22				1		Acciones para la Seguridad Nuclear y Protección Ambiental	45.741.467	9.748.943	5.258.943	2.470.632	94,50	5,50	0,10	5,50	0,20	0,10	5,50	1,25	1,45
					51	Residuos Radiactivos de Baja Actividad	45.741.467	9.748.943	5.258.943	2.470.632	94,50	5,50	0,10	5,50	0,20	0,10	5,50	1,25	1,45
				2		Facilidad de Tratamiento y Acondicionamiento	31.949.238	28.300.000	40.465.000	17.937.388	44,68	18,06	2,00	18,06	7,03	5,03	18,06	5,51	12,54
					51	Facilidad de Tratamiento y Acondicionamiento	31.949.238	28.300.000	40.465.000	17.937.388	44,68	18,06	2,00	18,06	7,03	5,03	18,06	5,51	12,54
				52		Repositorio Fase I	21.654.605	26.000.000	38.565.000	16.918.188	40,50	20,00	2,00	20,00	8,00	6,00	20,00	6,00	14,00
					51	Repositorio Fase I	21.654.605	26.000.000	38.565.000	16.918.188	40,50	20,00	2,00	20,00	8,00	6,00	20,00	6,00	14,00
				4		Tratamiento Residuos Radiactivos de Baja Actividad (PPF 352)	10.294.633	2.300.000	1.900.000	1.019.201	49,00	12,00	2,00	12,00	4,00	2,00	12,00	4,00	8,00
					51	Tratamiento Residuos Radiactivos de Baja Actividad (PPF 352)	10.294.633	2.300.000	1.900.000	1.019.201	49,00	12,00	2,00	12,00	4,00	2,00	12,00	4,00	8,00
				51		Tratamiento Colas de Mineral de Uranio Malargüe	203.198.710	32.342.700	110.942.700	55.002.252	76,60	10,00	4,88	10,00	5,97	1,09	10,00	1,03	7,00
					51	Tratamiento Colas de Mineral de Uranio Malargüe	203.198.710	32.342.700	110.942.700	55.002.252	76,60	10,00	4,88	10,00	5,97	1,09	10,00	1,03	7,00
				52		Tratamiento colas de Mineral de Uranio Los Gigantes	169.207.585	26.569.500	81.899.500	42.031.628	81,37	7,50	4,00	7,50	5,00	1,00	7,50	1,00	6,00
					51	Tratamiento colas de Mineral de Uranio Los Gigantes	169.207.585	26.569.500	81.899.500	42.031.628	81,37	7,50	4,00	7,50	5,00	1,00	7,50	1,00	6,00
				53		Tratamiento Colas de Mineral de Uranio Complejo Córdoba	15.701.356	3.217.500	9.397.500	4.760.666	56,88	23,00	10,00	23,00	10,00	0,00	23,00	0,00	10,00
					51	Tratamiento Colas de Mineral de Uranio Complejo Córdoba	15.701.356	3.217.500	9.397.500	4.760.666	56,88	23,00	10,00	23,00	10,00	0,00	23,00	0,00	10,00
				8		Mejoras Edificio Hemeroteca del Cento Atómico Constituyentes	18.289.769	2.555.700	19.645.700	8.209.958	72,15	12,00	5,00	12,00	8,00	3,00	12,00	2,50	10,50
					51	Mejoras Edificio Hemeroteca del Cento Atómico Constituyentes	18.289.769	2.555.700	19.645.700	8.209.958	72,15	12,00	5,00	12,00	8,00	3,00	12,00	2,50	10,50
				9		Equipamiento de Laboratorios de Química de Reactores y Ciclo del Combustible	6.707.545	6.500.000	850.000	135.663	58,56	12,00	0,00	12,00	0,00	0,00	12,00	0,25	0,25
					51	Equipamiento de Laboratorios de Química de Reactores y Ciclo del Combustible	6.707.545	6.500.000	850.000	135.663	58,56	12,00	0,00	12,00	0,00	0,00	12,00	0,25	0,25
				9		Equipamiento de Laboratorios de Química de Reactores y Ciclo del Combustible	4.082.873	6.000.000	8.750.000	3.229.092	32,20	10,00	0,00	10,00	3,00	3,00	10,00	1,00	4,00
					51	Equipamiento de Laboratorios de Química de Reactores y Ciclo del Combustible	4.082.873	6.000.000	8.750.000	3.229.092	32,20	10,00	0,00	10,00	3,00	3,00	10,00	1,00	4,00
				10		Mejora de la Capacidad de Servicios Internos del CAC - Construcción y Remodelación de la Infraestructura Edilicia y de Servicios	14.192.263	5.000.000	5.000.000	1.580.907	31,25	20,00	1,00	20,00	5,00	4,00	20,00	0,00	5,00
					51	Mejora de la Capacidad de Servicios Internos del CAC - Construcción y Remodelación de la Infraestructura Edilicia y de Servicios	14.192.263	5.000.000	5.000.000	1.580.907	31,25	20,00	1,00	20,00	5,00	4,00	20,00	0,00	5,00
				11		Construcción de Instalaciones e Infraestructura del Área Gestión Ezeiza - Fase II	0	500.000	500.000	0	0,00	1,00	0,00	1,00	0,00	0,00	1,00	0,00	0,00
					51	Construcción de Instalaciones e Infraestructura del Área Gestión Ezeiza - Fase II	0	500.000	500.000	0	0,00	1,00	0,00	1,00	0,00	0,00	1,00	0,00	0,00
				12		Construcción Nuevo Edificio Instituto Sábató	0	6.000.000	6.000.000	1.628.182	0,00	20,00	0,00	20,00	5,00	5,00	20,00	0,00	5,00
					51	Construcción Nuevo Edificio Instituto Sábató	0	6.000.000	6.000.000	1.628.182	0,00	20,00	0,00	20,00	5,00	5,00	20,00	0,00	5,00
						Investigación y Aplicaciones no Nucleares	0	6.000.000	6.000.000	1.628.182	0,00	20,00	0,00	20,00	5,00	5,00	20,00	0,00	5,00

CUADRO C
INVERSIÓN REAL DIRECTA: PROYECTOS DE INVERSIÓN *
AL 30/09/2016

Jur	SAF	Pg	Sp	Py	Ob	Descripcion	Ejec. Financiera acum. al 2015	Crédito inicial 2016	Vigente al 30/09/2016	Devengado al 30/09/2016 (*)	Ejec. Física acum. al 2015	Progración Inicial 2016	Ejecutado al 31/03/2016	Programado Vig. al 30/06/2016	Ejecutado al 30/06/2016	Ejecutado 2º trim	Programado Vig. al 30/09/2016	Ejecutado 3º trim	Ejecutado acumulado 2016
				6		Desarrollo de un Acelerador para la Terapia por Captura Neutrónica (BNCT) y otras Aplicaciones	17.476.905	21.518.000	23.518.000	8.021.163	94,58	4,00	0,62	4,00	0,82	0,20	4,00	0,50	1,32
				51		Desarrollo de un Acelerador para la Terapia por Captura Neutrónica (BNCT) y otras Aplicaciones	17.476.905	21.518.000	23.518.000	8.021.163	94,58	4,00	0,62	4,00	0,82	0,20	4,00	0,50	1,32
				7		Construcción de Laboratorio Integrado para el Diseño y Fabricación de Dispositivos Microelectromecánicos (MEMS) - Fase II	10.410.373	2.665.000	2.665.000	35.960	94,93	5,07	0,00	5,07	0,00	0,00	5,07	0,25	0,25
				51		Construcción de Laboratorio Integrado para el Diseño y Fabricación de Dispositivos Microelectromecánicos (MEMS) - Fase II	10.410.373	2.665.000	2.665.000	35.960	94,93	5,07	0,00	5,07	0,00	0,00	5,07	0,25	0,25
				8		Modernización de Laboratorios del Centro Atómico Constituyentes	10.015.458	8.570.000	8.570.000	2.190.898	55,35	44,65	2,00	44,65	7,00	5,00	44,65	3,00	10,00
				51		Modernización de Laboratorios del Centro Atómico Constituyentes	10.015.458	8.570.000	8.570.000	2.190.898	55,35	44,65	2,00	44,65	7,00	5,00	44,65	3,00	10,00
				9		Construcción Laboratorios para Investigación y Desarrollo	6.462.565	7.700.000	12.420.094	5.348.661	28,75	71,25	0,00	71,25	25,00	25,00	71,25	15,00	40,00
				51		Construcción Laboratorios para Investigación y Desarrollo	6.462.565	7.700.000	12.420.094	5.348.661	28,75	71,25	0,00	71,25	25,00	25,00	71,25	15,00	40,00
				11		Construcción de Tecnología de Aceleradores para el Tratamiento de Residuos Radiactivos por Transmutación	2.875.395	1.300.000	1.300.000	48.500	22,05	10,00	0,25	10,00	0,75	0,50	10,00	0,25	1,00
				51		Construcción de Tecnología de Aceleradores para el Tratamiento de Residuos Radiactivos por Transmutación	2.875.395	1.300.000	1.300.000	48.500	22,05	10,00	0,25	10,00	0,75	0,50	10,00	0,25	1,00
				12		Ampliación de Laboratorios de Sistemas Electromecánicos y Electrónicos de Control Seguridad, Automatización y Robotización	4.418.904	600.000	750.000	66.163	35,10	6,00	0,50	6,00	1,00	0,50	6,00	1,00	2,00
				51		Ampliación de Laboratorios de Sistemas Electromecánicos y Electrónicos de Control Seguridad, Automatización y Robotización	4.418.904	600.000	750.000	66.163	35,10	6,00	0,50	6,00	1,00	0,50	6,00	1,00	2,00
				13		Fortalecimiento Infraestructura de Micro y Nanotecnología Nuclear	3.141.192	750.000	750.000	37.620	21,00	5,00	0,25	5,00	0,50	0,25	5,00	0,50	1,00
				51		Fortalecimiento Infraestructura de Micro y Nanotecnología Nuclear	3.141.192	750.000	750.000	37.620	21,00	5,00	0,25	5,00	0,50	0,25	5,00	0,50	1,00
				14		Ampliación de las Capacidades Experimentales Laboratorio de Propiedades Mecánicas Centro Atómico Bariloche	6.729.504	8.320.000	8.320.000	3.545.999	28,75	71,25	15,00	71,25	25,00	10,00	71,25	23,00	48,00
				51		Ampliación de las Capacidades Experimentales Laboratorio de Propiedades Mecánicas Centro Atómico Bariloche	6.729.504	8.320.000	8.320.000	3.545.999	28,75	71,25	15,00	71,25	25,00	10,00	71,25	23,00	48,00
				16		Desarrollo y Fabricación de Instrumentos de Caracterización de Materiales Utilizando Haces de Neutrones del RA - 10	0	4.600.000	3.000.000	0	0,00	0,50	0,00	0,50	0,00	0,00	0,50	0,00	0,00
				51		Desarrollo y Fabricación de Instrumentos de Caracterización de Materiales Utilizando Haces de Neutrones del RA - 10	0	4.600.000	3.000.000	0	0,00	0,50	0,00	0,50	0,00	0,00	0,50	0,00	0,00
24				1		Suministros y Tecnología Ciclo Combustible Nuclear													
				51		Perforación Yacimiento de Uranio Cerro Solo	86.216.687	13.017.500	13.017.500	5.637.473	79,90	4,00	0,50	4,00	1,25	0,75	4,00	0,25	1,50
				51		Perforación Yacimiento de Uranio Cerro Solo	86.216.687	13.017.500	13.017.500	5.637.473	79,90	4,00	0,50	4,00	1,25	0,75	4,00	0,25	1,50
				2		Perforación Yacimiento de Uranio - Las Termas	6.530.267	1.982.500	1.982.500	666.144	48,50	8,00	0,50	8,00	2,00	1,50	8,00	1,00	3,00
				51		Perforación Yacimiento de Uranio - Las Termas	6.530.267	1.982.500	1.982.500	666.144	48,50	8,00	0,50	8,00	2,00	1,50	8,00	1,00	3,00
				3		Recuperación del Yacimiento Don Otto para la Extracción de Uranio - Salta	6.421.572	2.500.000	2.500.000	890.574	31,00	8,00	1,00	8,00	2,00	1,00	8,00	0,50	2,50
				51		Recuperación del Yacimiento Don Otto para la Extracción de Uranio - Salta	6.421.572	2.500.000	2.500.000	890.574	31,00	8,00	1,00	8,00	2,00	1,00	8,00	0,50	2,50
				4		Exploración y Explotación de los Yacimientos de Uranio en Laguna Sirven - Santa Cruz	6.739.534	1.982.500	1.982.500	815.489	37,70	12,50	0,25	12,50	2,25	2,00	12,50	1,00	3,25
				51		Exploración y Explotación de los Yacimientos de Uranio en Laguna Sirven - Santa Cruz	6.739.534	1.982.500	1.982.500	815.489	37,70	12,50	0,25	12,50	2,25	2,00	12,50	1,00	3,25
				6		Remediación de Pasivos Complejo Minero Fabril San Rafael - Mendoza	39.461.297	5.800.000	6.490.000	984.574	74,75	7,00	0,25	7,00	0,50	0,25	7,00	0,25	0,75
				51		Remediación de Pasivos Complejo Minero Fabril San Rafael - Mendoza	39.461.297	5.800.000	6.490.000	984.574	74,75	7,00	0,25	7,00	0,50	0,25	7,00	0,25	0,75
				8		Construcción y Equipamiento Laboratorio para Materiales y Combustibles Nucleares	6.716.369	1.800.000	1.800.000	231.682	44,59	12,00	0,00	12,00	0,25	0,25	12,00	1,50	1,75
				51		Construcción y Equipamiento Laboratorio para Materiales y Combustibles Nucleares	6.716.369	1.800.000	1.800.000	231.682	44,59	12,00	0,00	12,00	0,25	0,25	12,00	1,50	1,75
				9		Construcción Planta Piloto de Desarrollo de Elementos Combustibles de Muy Alta Densidad	2.652.692	650.000	650.000	103.500	40,25	15,00	0,00	15,00	0,00	0,00	15,00	2,00	2,00
				51		Construcción Planta Piloto de Desarrollo de Elementos Combustibles de Muy Alta Densidad	2.652.692	650.000	650.000	103.500	40,25	15,00	0,00	15,00	0,00	0,00	15,00	2,00	2,00
				10		Mejoras y Ampliación de instalaciones para el Desarrollo y la Producción de Elementos Combustibles	17.160.150	7.000.000	7.600.000	4.591.985	53,45	20,00	0,00	20,00	4,00	4,00	20,00	3,50	7,50
				51		Mejoras y Ampliación de instalaciones para el Desarrollo y la Producción de Elementos Combustibles	17.160.150	7.000.000	7.600.000	4.591.985	53,45	20,00	0,00	20,00	4,00	4,00	20,00	3,50	7,50
				11		Exploración de Uranio Cuenca Neuquina - Atlántica y Cuenca Cuyana	9.289.674	8.560.700	11.665.700	2.682.527	29,95	12,00	0,50	12,00	1,50	1,00	12,00	2,00	3,50
				51		Exploración de Uranio Cuenca Neuquina - Atlántica y Cuenca Cuyana	9.289.674	8.560.700	11.665.700	2.682.527	29,95	12,00	0,50	12,00	1,50	1,00	12,00	2,00	3,50
				12		Implementación del Equipamiento en Celdas Blindadas y Cajas de Guantes para la Recuperación de Material Nuclear	12.399.031	2.800.000	2.840.000	179.204	63,00	12,00	0,00	12,00	0,00	0,00	12,00	1,25	1,25

CUADRO C
INVERSIÓN REAL DIRECTA: PROYECTOS DE INVERSIÓN *
AL 30/09/2016

Jur	SAF	Pg	Sp	Py	Ob	Descripcion	Ejec. Financiera acum. al 2015	Crédito inicial 2016	Vigente al 30/09/2016	Devengado al 30/09/2016 (*)	Ejec. Fisica acum. al 2015	Progr. mación Inicial 2016	Ejecu. tado al 31/03/2016	Progra. mado Vig. al 30/06/2016	Ejecu. tado al 30/06/2016	Ejecu. tado 2º trim	Programado Vig. al 30/09/2016	Ejecutado 3º trim	Ejecutado acumulado 2016
					51	Implementación del Equipamiento en Celdas Blindadas y Cajas de Guantes para la Recuperación de Material Nuclear	12.399.031	2.800.000	2.840.000	179.204	63,00	12,00	0,00	12,00	0,00	0,00	12,00	1,25	1,25
					13	Desarrollo de Prototipos de Máquinas Centrifugas para Separación Isotópica de Uranio	10.187.737	4.300.000	3.500.000	143.904	35,00	12,00	2,00	12,00	2,25	0,25	12,00	0,25	2,50
					51	Desarrollo de Prototipos de Máquinas Centrifugas para Separación Isotópica de Uranio	10.187.737	4.300.000	3.500.000	143.904	35,00	12,00	2,00	12,00	2,25	0,25	12,00	0,25	2,50
					15	Instalación para el Desarrollo y Producción de Polvos y Aleaciones de Combustibles Compuestos de Uranio	2.966.865	1.500.000	1.500.000	183.945	35,70	15,00	1,00	15,00	2,00	1,00	15,00	0,25	2,25
					51	Instalación para el Desarrollo y Producción de Polvos y Aleaciones de Combustibles Compuestos de Uranio	2.966.865	1.500.000	1.500.000	183.945	35,70	15,00	1,00	15,00	2,00	1,00	15,00	0,25	2,25
					16	Rehabilitación Producción Uranio en Complejo Minero San Rafael, Provincia de Mendoza	11.516.496	6.200.000	6.703.900	1.801.632	17,50	15,00	0,50	15,00	3,00	2,50	15,00	1,25	4,25
					51	Rehabilitación Producción Uranio en Complejo Minero San Rafael, Provincia de Mendoza	11.516.496	6.200.000	6.703.900	1.801.632	17,50	15,00	0,50	15,00	3,00	2,50	15,00	1,25	4,25
					17	Evaluación de Recursos Uraníferos en la Provincia de la Rioja	17.841.751	5.500.000	5.500.000	1.183.383	24,65	5,00	0,10	5,00	0,85	0,75	5,00	0,50	1,35
					51	Evaluación de Recursos Uraníferos en la Provincia de la Rioja	17.841.751	5.500.000	5.500.000	1.183.383	24,65	5,00	0,10	5,00	0,85	0,75	5,00	0,50	1,35
					18	Reestructuración y Ampliación Planta de Recubrimientos Especiales en el Centro Tecnológico Pilcaniyeu	9.614.765	3.000.000	5.210.000	637.625	50,00	12,00	0,25	12,00	1,75	1,50	12,00	0,75	2,50
					51	Reestructuración y Ampliación Planta de Recubrimientos Especiales en el Centro Tecnológico Pilcaniyeu	9.614.765	3.000.000	5.210.000	637.625	50,00	12,00	0,25	12,00	1,75	1,50	12,00	0,75	2,50
					19	Reparación y Modernización del Edificio Ingeniería de Plantas Químicas (IPQ) y Anexos del Centro Atómico Ezeiza	6.418.124	2.700.000	2.700.000	28.780	40,00	18,00	0,00	18,00	0,00	0,00	18,00	0,25	0,25
					51	Reparación y Modernización del Edificio Ingeniería de Plantas Químicas (IPQ) y Anexos del Centro Atómico Ezeiza	6.418.124	2.700.000	2.700.000	28.780	40,00	18,00	0,00	18,00	0,00	0,00	18,00	0,25	0,25
					20	Restauración y Ampliación de la Planta de Desarrollo de Elementos Combustibles de Reactores de Investigación (ECRI) CAC	5.600.367	1.500.000	1.500.000	1.224.373	52,50	18,00	0,50	18,00	3,00	2,50	18,00	4,00	7,00
					51	Restauración y Ampliación de la Planta de Desarrollo de Elementos Combustibles de Reactores de Investigación (ECRI) CAC	5.600.367	1.500.000	1.500.000	1.224.373	52,50	18,00	0,50	18,00	3,00	2,50	18,00	4,00	7,00
					21	Construcción de Planta de Elementos Combustibles para Reactores de Investigación en el Centro Atómico Ezeiza	24.304.262	20.000.000	22.500.000	11.560.182	19,25	9,00	0,25	9,00	0,75	0,50	9,00	0,50	1,25
					51	Construcción de Planta de Elementos Combustibles para Reactores de Investigación en el Centro Atómico Ezeiza	24.304.262	20.000.000	22.500.000	11.560.182	19,25	9,00	0,25	9,00	0,75	0,50	9,00	0,50	1,25
					22	Construcción de Módulos a Escala Piloto para la Determinación del Proceso de Producción de Uranio en el YCS - Prov Chubut	2.875.920	8.600.000	10.916.100	5.178.970	5,20	20,00	0,50	20,00	8,00	7,50	20,00	1,25	9,25
					51	Construcción de Módulos a Escala Piloto para la Determinación del Proceso de Producción de Uranio en el YCS - Prov Chubut	2.875.920	8.600.000	10.916.100	5.178.970	5,20	20,00	0,50	20,00	8,00	7,50	20,00	1,25	9,25
624		1				Servicio Geológico Argentino													
					5	Actividades Centrales													
					5	Ampliación Anexo Edificio 25 del Instituto de Geología y Recursos Minerales	0	1.341.866	1.341.866	1.341.866	0,00	26,00	0,00	26,00	0,00	0,00	26,00	26,00	26,00
					51	Ampliación Anexo Edificio 25 del Instituto de Geología y Recursos Minerales	0	1.341.866	1.341.866	1.341.866	0,00	26,00	0,00	26,00	0,00	0,00	26,00	26,00	26,00
					6	Construcción Anexo Administrativo Servicio Geológico Minero Argentino - Provincia de Buenos Aires	0	1.850.000	1.850.000	61.934	0,00	20,00	0,00	20,00	3,00	3,00	20,00	0,00	3,00
					51	Construcción Anexo Administrativo Servicio Geológico Minero Argentino - Provincia de Buenos Aires	0	1.850.000	1.850.000	61.934	0,00	20,00	0,00	20,00	3,00	3,00	20,00	0,00	3,00
					7	Puesta en Valor Delegaciones del Interior del País	0	1.650.000	1.650.000	0	0,00	26,00	0,00	26,00	0,00	0,00	26,00	0,00	0,00
					51	Puesta en Valor Delegaciones del Interior del País	0	1.650.000	1.650.000	0	0,00	26,00	0,00	26,00	0,00	0,00	26,00	0,00	0,00
					8	Construcción Laboratorio de Geoquímica Isotópica y Geocronología - San Martín - Provincia de Buenos Aires	0	1.702.000	1.702.000	0	0,00	2,00	0,00	2,00	0,00	0,00	2,00	0,00	0,00
					51	Construcción Laboratorio de Geoquímica Isotópica y Geocronología - San Martín - Provincia de Buenos Aires	0	1.702.000	1.702.000	0	0,00	2,00	0,00	2,00	0,00	0,00	2,00	0,00	0,00
					19	Producción de Información Geológica de Base													
					1	Relevamientos Geológicos Aéreos y Tradicionales	35.346.317	3.895.500	3.895.500	1.587.353	56,13	2,67	0,38	2,67	1,02	0,64	2,67	1,12	2,14
					51	Relevamientos Geológicos Aéreos y Tradicionales	35.346.317	3.895.500	3.895.500	1.587.353	56,13	2,67	0,38	2,67	1,02	0,64	2,67	1,12	2,14
					651	Ente Nacional Regulador del Gas													
					16	Regulación del Transporte y Distribución de Gas													
					2	Remodelación Centro Regional Mendoza	0	6.000.000	6.000.000	3.300.000	0,00	100,00	0,00	100,00	0,00	0,00	100,00	0,00	0,00
					51	Remodelación Centro Regional Mendoza	0	6.000.000	6.000.000	3.300.000	0,00	100,00	0,00	100,00	0,00	0,00	100,00	0,00	0,00
70						Ministerio de Educación y Deportes													
					330	Ministerio de Educación y Deportes													
					1	Actividades Centrales													
					1	Restauración y Puesta en Valor de las Casas 1 y 2 y Depósitos A y B en la Calle Pedro Chutro N° 3435	14.628.518	5.500.000	9.000.000	8.981.324	70,38	29,62	22,14	29,62	29,42	7,28	29,62	0,20	29,62
					51	Restauración y Puesta en Valor de las Casas 1 y 2 y Depósitos A y B en la Calle Pedro Chutro N° 3435	14.628.518	5.500.000	9.000.000	8.981.324	70,38	29,62	22,14	29,62	29,42	7,28	29,62	0,20	29,62
					33	Acciones Compensatorias en Educación													
					1	Refuncionalización de la Colonia de Vacaciones Alfonsina Storni de la Ciudad de Mar del Plata	14.052.270	0	5.100.000	3.656.226	78,13	21,87	7,40	21,87	10,38	2,98	21,87	5,31	15,69
					51	Refuncionalización de la Colonia de Vacaciones Alfonsina Storni de la Ciudad de Mar del Plata	14.052.270	0	5.100.000	3.656.226	78,13	21,87	7,40	21,87	10,38	2,98	21,87	5,31	15,69

CUADRO C
INVERSIÓN REAL DIRECTA: PROYECTOS DE INVERSIÓN *
AL 30/09/2016

Jur	SAF	Pg	Sp	Py	Ob	Descripcion	Ejec. Financiera acum. al 2015	Crédito inicial 2016	Vigente al 30/09/2016	Devengado al 30/09/2016 (*)	Ejec. Fisica acum. al 2015	Progración Inicial 2016	Ejecutado al 31/03/2016	Progrado Vig. al 30/06/2016	Ejecutado al 30/06/2016	Ejecutado 2º trim	Programado Vig. al 30/09/2016	Ejecutado 3º trim	Ejecutado acumulado 2016	
101						Fundación Miguel Lillo														
	16					Investigación de la Flora, Fauna y Gea														
				7		Reparación Integral de Vereda y Cerca Perimetral	279.220	2.000.000	500.000	453.437	32,64	17,36	7,68	17,36	17,00	9,32	17,36	0,00	17,00	
					51	Reparación Integral de Vereda y Cerca Perimetral	279.220	2.000.000	500.000	453.437	32,64	17,36	7,68	17,36	17,00	9,32	17,36	0,00	17,00	
					8	Remodelación y Modernización del Centro de Información Geo-Biológico	5.412.126	3.600.000	5.100.000	845.048	69,64	30,36	0,00	30,36	0,00	0,00	30,36	0,00	0,00	
					51	Remodelación y Modernización del Centro de Información Geo-Biológico	5.412.126	3.600.000	5.100.000	845.048	69,64	30,36	0,00	30,36	0,00	0,00	30,36	0,00	0,00	
					9	Adecuación Tecnológica y Optimización de Infraestructura	0	4.000.000	4.000.000	2.029.846	0,00	70,00	25,00	70,00	42,50	17,50	70,00	32,50	75,00	
					51	Adecuación Tecnológica y Optimización de Infraestructura	0	4.000.000	4.000.000	2.029.846	0,00	70,00	25,00	70,00	42,50	17,50	70,00	32,50	75,00	
					10	Adecuación Instalación Eléctrica del Ala Norte del Edificio de Botánica	0	1.500.000	1.500.000	0	0,00	100,00	0,00	100,00	0,00	0,00	100,00	0,00	0,00	
					51	Adecuación Instalación Eléctrica del Ala Norte del Edificio de Botánica	0	1.500.000	1.500.000	0	0,00	100,00	0,00	100,00	0,00	0,00	100,00	0,00	0,00	
71						Ministerio de Ciencia, Tecnología e Innovación Productiva														
	336					Ministerio de Ciencia, Tecnología e Innovación Productiva														
						Actividades Centrales														
						Construcción del Parque de las Ciencias	0	20.000.000	0	0	0,00	0,00	0,00	0,00	0,00	0,00	0,00	0,00	0,00	
					51	Construcción del Parque de las Ciencias	0	20.000.000	0	0	0,00	0,00	0,00	0,00	0,00	0,00	0,00	0,00	0,00	
						Promoción y Financiamiento de Actividades de Ciencia, Tecnología e Innovación														
						Construcción Edificio Cero + Infinito - Etapa I (CAF N° 8919)	20.000.000	163.350.000	163.350.000	163.350.000	0,00	22,27	0,00	22,27	0,00	0,00	22,27	0,00	0,00	
					51	Construcción Edificio Cero + Infinito - Etapa I (CAF N° 8919)	20.000.000	163.350.000	163.350.000	163.350.000	0,00	22,27	0,00	22,27	0,00	0,00	22,27	0,00	0,00	
						Comisión Nacional de Actividades Espaciales														
						Actividades Centrales														
						Remodelación de la Sede Central de la CONAE-Edificio Balcarce	7.089.482	4.000.000	4.960.000	2.889.985	44,35	30,00	5,50	30,00	14,00	8,50	30,00	6,50	20,50	
					51	Remodelación de la Sede Central de la CONAE-Edificio Balcarce	7.089.482	4.000.000	4.960.000	2.889.985	44,35	30,00	5,50	30,00	14,00	8,50	30,00	6,50	20,50	
						Generación de Ciclos de Información Espacial Completos														
						Infraestructura Terrestre	76.149.998	64.237.386	9.955.000	6.276.997	62,57	7,50	0,00	7,50	0,50	0,50	7,50	0,50	1,00	
					0	Conducción y Administración	1.640.765	910.000	55.000	50.863				910.000						
						Construcción del Instituto Gulich	73.673.901	60.000.000	9.900.000	6.226.135	59,44	40,56	0,00	40,56	3,00	3,00	40,56	1,00	4,00	
					52	Construcción del Instituto Gulich	73.673.901	60.000.000	9.900.000	6.226.135	59,44	40,56	0,00	40,56	3,00	3,00	40,56	1,00	4,00	
						Construcción Antena Multipropósito N° 4	835.332	3.327.386	0	0	7,00	93,00	0,00	93,00	0,00	0,00	93,00	0,00	0,00	
					56	Construcción Antena Multipropósito N° 4	835.332	3.327.386	0	0	7,00	93,00	0,00	93,00	0,00	0,00	93,00	0,00	0,00	
						Misiones Satelitales (BID 1777/OC-AR-PROSAT)	2.958.285.201	453.413.914	857.938.801	757.866.625	95,60	1,00	0,25	1,00	0,50	0,25	1,00	0,25	0,75	
					2	Misiones Satelitales (BID 1777/OC-AR-PROSAT)	2.958.285.201	453.413.914	857.938.801	757.866.625	95,60	1,00	0,25	1,00	0,50	0,25	1,00	0,25	0,75	
					0	Conducción y Administración	113.836.389	3.413.914	53.530.914	222.060.750				3.413.914						
						Misión SAOCOM	2.844.448.812	450.000.000	804.407.887	535.805.874	89,00	4,00	1,00	4,00	2,00	1,00	4,00	1,00	3,00	
					52	Misión SAOCOM	2.844.448.812	450.000.000	804.407.887	535.805.874	89,00	4,00	1,00	4,00	2,00	1,00	4,00	1,00	3,00	
						Infraestructura terrestre Etapa II	7.275.994	250.000	0	0	50,00	50,00	0,00	50,00	0,00	0,00	50,00	0,00	0,00	
					4	Infraestructura terrestre Etapa II	7.275.994	250.000	0	0	50,00	50,00	0,00	50,00	0,00	0,00	50,00	0,00	0,00	
						Antena Multipropósito N° 5	7.275.994	150.000	0	0	93,90	6,10	0,00	6,10	0,00	0,00	6,10	0,00	0,00	
					51	Antena Multipropósito N° 5	7.275.994	150.000	0	0	93,90	6,10	0,00	6,10	0,00	0,00	6,10	0,00	0,00	
						Antena Multipropósito N° 6	0	100.000	0	0	0,00	100,00	0,00	100,00	0,00	0,00	100,00	0,00	0,00	
					52	Antena Multipropósito N° 6	0	100.000	0	0	0,00	100,00	0,00	100,00	0,00	0,00	100,00	0,00	0,00	
						Construcción y Equipamiento del Laboratorio de Integración y Ensayos - Etapa II	22.004.143	1.000.000	0	0	13,81	5,00	0,00	5,00	0,00	0,00	5,00	0,00	0,00	
					7	Construcción y Equipamiento del Laboratorio de Integración y Ensayos - Etapa II	22.004.143	1.000.000	0	0	13,81	5,00	0,00	5,00	0,00	0,00	5,00	0,00	0,00	
						Construcción y Equipamiento del Laboratorio de Integración y Ensayos - Etapa II	22.004.143	1.000.000	0	0	20,83	5,00	0,00	5,00	0,00	0,00	5,00	0,00	0,00	
					51	Construcción y Equipamiento del Laboratorio de Integración y Ensayos - Etapa II	22.004.143	1.000.000	0	0	20,83	5,00	0,00	5,00	0,00	0,00	5,00	0,00	0,00	
						Misiones Satelitales - Etapa III	149.868.227	143.000.000	124.500.000	68.780.111	12,74	20,00	1,00	20,00	8,00	7,00	20,00	1,25	9,25	
					9	Misiones Satelitales - Etapa III	149.868.227	143.000.000	124.500.000	68.780.111	12,74	20,00	1,00	20,00	8,00	7,00	20,00	1,25	9,25	
						Misiones SABIAMAR	149.868.227	143.000.000	124.500.000	68.780.111	12,74	20,00	1,00	20,00	8,00	7,00	20,00	1,25	9,25	
					51	Misiones SABIAMAR	149.868.227	143.000.000	124.500.000	68.780.111	12,74	20,00	1,00	20,00	8,00	7,00	20,00	1,25	9,25	
						Proyecto 2MP	31.790.534	23.344.560	5.444.560	4.025.263	35,16	34,00	1,00	34,00	2,50	1,50	34,00	3,00	5,50	
					10	Proyecto 2MP	31.790.534	23.344.560	5.444.560	4.025.263	35,16	34,00	1,00	34,00	2,50	1,50	34,00	3,00	5,50	
						Conducción y Administración	0	1.344.560	244.560	78.064				1.344.560						
					0	Conducción y Administración	0	1.344.560	244.560	78.064				1.344.560						
						Proyecto 2MP - Desarrollo de Emprendimiento Satelital para Niños Jóvenes	31.790.534	22.000.000	5.200.000	3.947.200	29,79	34,00	1,00	34,00	2,50	1,50	34,00	3,00	5,50	
					51	Proyecto 2MP - Desarrollo de Emprendimiento Satelital para Niños Jóvenes	31.790.534	22.000.000	5.200.000	3.947.200	29,79	34,00	1,00	34,00	2,50	1,50	34,00	3,00	5,50	
						Desarrollo Integral del Sector Espacial Argentino - Fase I	540.543.074	300.000.000	261.362.745	186.343.155	58,13	32,87	1,00	32,87	2,00	1,00	32,87	6,00	8,00	
					11	Desarrollo Integral del Sector Espacial Argentino - Fase I	540.543.074	300.000.000	261.362.745	186.343.155	58,13	32,87	1,00	32,87	2,00	1,00	32,87	6,00	8,00	
					0	Conducción y Administración	1.987.687	13.620.000	12.550.000	1.287.600				13.620.000						
						MATCALES - Desarrollo de Materiales, Partes y Componentes de Calidad Espacial	90.840.525	60.000.000	69.500.000	30.483.575	49,61	38,24	1,50	38,24	3,50	2,00	38,24	4,00	7,50	
					51	MATCALES - Desarrollo de Materiales, Partes y Componentes de Calidad Espacial	90.840.525	60.000.000	69.500.000	30.483.575	49,61	38,24	1,50	38,24	3,50	2,00	38,24	4,00	7,50	
						Ampliación del Laboratorio de Ensayos - Centro Espacial Teófilo Tabanera	196.439.400	100.000.000	71.932.745	84.458.475	90,39	9,61	2,00	9,61	4,00	2,00	9,61	2,00	6,00	
					52	Ampliación del Laboratorio de Ensayos - Centro Espacial Teófilo Tabanera	196.439.400	100.000.000	71.932.745	84.458.475	90,39	9,61	2,00	9,61	4,00	2,00	9,61	2,00	6,00	
						INTECO - Construcción y Desarrollo de Antenas para el Plan Espacial Nacional	5.004.823	26.380.000	18.380.000	15.085.715	6,20	30,36	0,00	30,36	0,00	0,00	30,36	22,00	22,00	
					53	INTECO - Construcción y Desarrollo de Antenas para el Plan Espacial Nacional	5.004.823	26.380.000	18.380.000	15.085.715	6,20									

CUADRO C
INVERSIÓN REAL DIRECTA: PROYECTOS DE INVERSIÓN *
AL 30/09/2016

Jur	SAF	Pg	Sp	Py	Ob	Descripcion	Ejec. Financiera acum. al 2015	Crédito inicial 2016	Vigente al 30/09/2016	Devengado al 30/09/2016 (*)	Ejec. Física acum. al 2015	Progr. mación Inicial 2016	Ejecu tado al 31/03/ 2016	Progra mado Vig. al 30/06/2 016	Ejecu tado al 30/06/ 2016	Ejecu tado 2º trim	Programado Vig. al 30/09/2016	Ejecutado 3º trim	Ejecutado acumulado 2016
72	337	42			52	Configuración de Vehículo Espacial	754.501.349	300.000.000	242.520.000	169.958.377	87,14	5,00	1,00	5,00	2,00	1,00	5,00	1,00	3,00
					51	Construccion de Vehiculos Lanzadores Tronador II A, B y C	0	70.000.000	37.645.894	2.940.305	0,00	1,00	0,00	1,00	0,00	0,00	0,00	0,00	1,00
72	337	42			51	Construccion del Vehiculo Lanzador Tronador II A	0	70.000.000	37.645.894	2.940.305	0,00	4,00	0,00	4,00	0,00	0,00	4,00	0,00	0,00
					51	Ministerio de Cultura	0	70.000.000	37.645.894	2.940.305	0,00	4,00	0,00	4,00	0,00	0,00	4,00	0,00	0,00
72	337	42			3	Difusión, Concientización y Protección del Patrimonio Cultural del Museo de Bellas Artes	4.653.925	4.250.000	4.250.000	0	10,00	50,00	0,00	50,00	0,00	0,00	50,00	0,00	0,00
					51	Ampliación del Museo Nacional de Bellas Artes	4.653.925	4.250.000	4.250.000	0	10,00	50,00	0,00	50,00	0,00	0,00	50,00	0,00	0,00
72	337	42			4	Implementación de Sistema de Seguridad Informático en el Museo Nacional de Bellas Artes	0	500.000	500.000	0	0,00	25,00	0,00	25,00	0,00	0,00	25,00	0,00	0,00
					51	Implementación de Sistema de Seguridad Informático en el Museo Nacional de Bellas Artes	0	500.000	500.000	0	0,00	25,00	0,00	25,00	0,00	0,00	25,00	0,00	0,00
72	337	42			7	Acciones Artísticas del Teatro Nacional Cervantes	6.826.422	3.500.000	3.500.000	0	84,00	16,00	0,00	16,00	0,00	0,00	16,00	0,00	0,00
					51	Actualización de Instalaciones Eléctricas	6.826.422	3.500.000	3.500.000	0	84,00	16,00	0,00	16,00	0,00	0,00	16,00	0,00	0,00
72	337	42			9	Restauración Salas Guerrero, Caviglia y Dorado	1.196.928	1.500.000	0	0	10,00	35,00	0,00	35,00	0,00	0,00	35,00	0,00	0,00
					51	Restauración Salas Guerrero, Caviglia y Dorado	1.196.928	1.500.000	0	0	10,00	35,00	0,00	35,00	0,00	0,00	35,00	0,00	0,00
72	337	42			11	Puesta en Valor del Sistema de Climatización Integral del Edificio	7.496.823	1.000.000	1.000.000	0	100,00	1,57	0,00	1,57	0,00	0,00	1,57	0,00	0,00
					51	Puesta en Valor del Sistema de Climatización Integral del Edificio	7.496.823	1.000.000	1.000.000	0	100,00	1,57	0,00	1,57	0,00	0,00	1,57	0,00	0,00
72	337	42			12	Restauración y Puesta en Valor de Camarines	50.000	1.000.000	0	0	0,00	60,00	0,00	60,00	0,00	0,00	60,00	0,00	0,00
					51	Restauración y Puesta en Valor de Camarines	50.000	1.000.000	0	0	0,00	60,00	0,00	60,00	0,00	0,00	60,00	0,00	0,00
72	337	42			13	Ampliación Sala de Ensayo 4º Piso	772.900	1.000.000	0	0	99,00	1,00	0,00	1,00	0,00	0,00	1,00	0,00	0,00
					51	Ampliación Sala de Ensayo 4º Piso	772.900	1.000.000	0	0	99,00	1,00	0,00	1,00	0,00	0,00	1,00	0,00	0,00
72	337	42			14	Reparación Tanque de Agua	50.000	1.000.000	0	0	0,00	50,00	0,00	50,00	0,00	0,00	50,00	0,00	0,00
					51	Reparación Tanque de Agua	50.000	1.000.000	0	0	0,00	50,00	0,00	50,00	0,00	0,00	50,00	0,00	0,00
72	337	42			15	Redimensionamiento Red de Datos	50.000	700.000	0	0	0,00	50,00	0,00	50,00	0,00	0,00	50,00	0,00	0,00
					51	Redimensionamiento Red de Datos	50.000	700.000	0	0	0,00	50,00	0,00	50,00	0,00	0,00	50,00	0,00	0,00
72	337	42			16	Puesta en Valor de Equipamiento Técnico, Escenotécnica y Electrotécnica	1.900.000	3.000.000	0	0	0,00	25,00	0,00	25,00	0,00	0,00	25,00	0,00	0,00
					51	Puesta en Valor de Equipamiento Técnico, Escenotécnica y Electrotécnica	1.900.000	3.000.000	0	0	0,00	25,00	0,00	25,00	0,00	0,00	25,00	0,00	0,00
72	337	42			17	Actualización del Sistema de Ascensores	600.000	1.500.000	0	0	0,00	25,00	0,00	25,00	0,00	0,00	25,00	0,00	0,00
					51	Actualización del Sistema de Ascensores	600.000	1.500.000	0	0	0,00	25,00	0,00	25,00	0,00	0,00	25,00	0,00	0,00
72	337	42			18	Instalación del Sistema de Cámaras de Seguridad	800.000	1.200.000	0	0	0,00	50,00	0,00	50,00	0,00	0,00	50,00	0,00	0,00
					51	Instalación del Sistema de Cámaras de Seguridad	800.000	1.200.000	0	0	0,00	50,00	0,00	50,00	0,00	0,00	50,00	0,00	0,00
72	337	42			19	Restauración Integral y Puesta en Valor del Edificio del Teatro Nacional Cervantes	0	10.900.000	210.000	0	s/i	s/i	s/i	s/i	s/i	s/i	s/i	s/i	0,00
					51	Restauración Integral y Puesta en Valor del Edificio del Teatro Nacional Cervantes	0	10.900.000	210.000	0	s/i	s/i	s/i	s/i	s/i	s/i	s/i	s/i	s/i
72	337	42			3	Biblioteca Nacional	0	11.428.570	5.945.593	0	0,00	50,00	0,00	50,00	0,00	0,00	50,00	0,00	0,00
					51	Puesta en Valor Fachada de la Biblioteca Nacional	0	11.428.570	5.945.593	0	0,00	50,00	0,00	50,00	0,00	0,00	50,00	0,00	0,00
72	337	42			4	Construcción Depósito de Materiales Tóxicos e Inflamables	0	300.000	300.000	0	0,00	0,00	0,00	0,00	0,00	0,00	0,00	0,00	0,00
					51	Construcción Depósito de Materiales Tóxicos e Inflamables	0	300.000	300.000	0	0,00	0,00	0,00	0,00	0,00	0,00	0,00	0,00	0,00
72	337	42			1	Ministerio de Trabajo, Empleo y Seguridad Social	0	300.000	300.000	0	0,00	0,00	0,00	0,00	0,00	0,00	0,00	0,00	0,00
					6	Ministerio de Trabajo, Empleo y Seguridad Social	0	300.000	300.000	0	0,00	0,00	0,00	0,00	0,00	0,00	0,00	0,00	0,00
72	337	42			22	Actividades Centrales	0	1.975.500	1.975.500	0	0,00	12,00	0,00	12,00	0,00	0,00	12,00	0,00	0,00
					51	Reparación Pisos 2 Al 6, Edificio Callao 114-Etapa II	0	1.975.500	1.975.500	0	0,00	12,00	0,00	12,00	0,00	0,00	12,00	0,00	0,00
72	337	42			7	Regularización del Trabajo	0	2.170.000	4.020.000	0	0,00	20,00	0,00	20,00	0,00	0,00	20,00	0,00	0,00
					51	Construcción Delegación Regional Jujuy	0	2.170.000	4.020.000	0	0,00	20,00	0,00	20,00	0,00	0,00	20,00	0,00	0,00
72	337	42			8	Construcción Delegación Regional La Rioja	0	100.000	5.200.000	0	0,00	5,00	0,00	5,00	0,00	0,00	5,00	0,00	0,00
					51	Construcción Delegación Regional La Rioja	0	100.000	5.200.000	0	0,00	5,00	0,00	5,00	0,00	0,00	5,00	0,00	0,00
72	337	42			9	Construcción Delegación Regional Formosa	0	2.370.000	3.420.000	0	0,00	15,00	0,00	15,00	0,00	0,00	15,00	0,00	0,00
					51	Construcción Delegación Regional Formosa	0	2.370.000	3.420.000	0	0,00	15,00	0,00	15,00	0,00	0,00	15,00	0,00	0,00
72	337	42			10	Construcción Delegación Regional San Nicolas	0	1.970.000	2.420.000	0	0,00	14,00	0,00	14,00	0,00	0,00	14,00	0,00	0,00
					51	Construcción Delegación Regional San Nicolas	0	1.970.000	2.420.000	0	0,00	14,00	0,00	14,00	0,00	0,00	14,00	0,00	0,00
72	337	42			1	Sistema Federal de Empleo	0	5.701.000	5.701.000	0	0,00	10,00	0,00	10,00	0,00	0,00	10,00	0,00	0,00
					51	Construcción y Reformas Edilicias en Edificios de las Gerencias de Empleo y Capacitación Laboral	0	5.701.000	5.701.000	0	0,00	10,00	0,00	10,00	0,00	0,00	10,00	0,00	0,00
72	337	42			1	Administración Nacional de la Seguridad Social	0	5.701.000	5.701.000	0	0,00	10,00	0,00	10,00	0,00	0,00	10,00	0,00	0,00
					51	Construcción y Reformas Edilicias en Edificios de las Gerencias de Empleo y Capacitación Laboral	0	5.701.000	5.701.000	0	0,00	10,00	0,00	10,00	0,00	0,00	10,00	0,00	0,00
72	337	42			9	Actividades Centrales	0	2.500.000	2.500.000	0	s/i	s/i	s/i	s/i	0,00	0,00	s/i	s/i	0,00
					9	Construcción y Mejoras en la Unidad de Atención Integral Mar del Plata (Etapa II) ¿ Provincia de Buenos Aires	0	2.500.000	2.500.000	0	s/i	s/i	s/i	s/i	0,00	0,00	s/i	s/i	0,00

CUADRO C
INVERSIÓN REAL DIRECTA: PROYECTOS DE INVERSIÓN *
AL 30/09/2016

Jur	SAF	Pg	Sp	Py	Ob	Descripcion	Ejec. Financiera acum. al 2015	Crédito inicial 2016	Vigente al 30/09/2016	Devengado al 30/09/2016 (*)	Ejec. Fisica acum. al 2015	Progr. mación Inicial 2016	Ejecu. tado al 31/03/2016	Progra. mado Vig. al 30/06/2016	Ejecu. tado al 30/06/2016	Ejecu. tado 2º trim	Programado Vig. al 30/09/2016	Ejecutado 3º trim	Ejecutado acumulado 2016	
					51	Construcción Jefatura Regional Bonaerense Sur - Provincia de Buenos Aires		0	2.500.000	0	s/i	s/i	s/i	s/i	0,00	0,00	s/i	s/i	0,00	
					26	Puesta en valor edificios Reg Sur 1 - La Pampa	0	2.609.943	2.609.943	0	0,00	20,00	0,00	20,00	0,00	0,00		20,00	s/i	0,00
					51	Puesta en valor edificios Reg Sur 1 - La Pampa	0	2.609.943	2.609.943	0	0,00	20,00	0,00	20,00	0,00	0,00		20,00	s/i	0,00
					27	Puesta en valor edificios Reg Sur 1 - Rio Negro	0	2.864.083	2.864.083	0	0,00	20,00	0,00	20,00	0,00	0,00		20,00	s/i	0,00
					51	Puesta en valor edificios Reg Sur 1 - Rio Negro	0	2.864.083	2.864.083	0	0,00	20,00	0,00	20,00	0,00	0,00		20,00	s/i	0,00
					28	Puesta en valor edificios Reg Sur 1 - Neuquen	0	2.764.904	2.764.904	0	0,00	20,00	0,00	20,00	0,00	0,00		20,00	s/i	0,00
					51	Puesta en valor edificios Reg Sur 1 - Neuquen	0	2.764.904	2.764.904	0	0,00	20,00	0,00	20,00	0,00	0,00		20,00	s/i	0,00
					34	Construcción Ambiente Máxima Seguridad Informática	0	3.708.883	1.708.883	0	0,00	100,00	0,00	100,00	0,00	0,00		100,00	s/i	0,00
					51	Construcción Ambiente Máxima Seguridad Informática	0	3.708.883	1.708.883	0	0,00	100,00	0,00	100,00	0,00	0,00		100,00	s/i	0,00
					36	Puesta en Valor Edificios Regional Centro	25.843.661	7.473.821	7.473.821	494.929	100,00	0,00	0,00	0,00	0,00	0,00		0,00	s/i	0,00
					51	Puesta en Valor Edificios Regional Centro	25.843.661	7.473.821	7.473.821	494.929	100,00	0,00	0,00	0,00	0,00	0,00		0,00	s/i	0,00
					37	Puesta en Valor Edificios Regional Cuyo	28.297.282	3.631.353	3.631.353	1.446.471	100,00	0,00	0,00	0,00	0,00	0,00		0,00	s/i	0,00
					51	Puesta en Valor Edificios Regional Cuyo	28.297.282	3.631.353	3.631.353	1.446.471	100,00	0,00	0,00	0,00	0,00	0,00		0,00	s/i	0,00
					38	Puesta en Valor Edificios Regional Bonaerense 1	31.103.067	4.467.706	4.467.706	2.744.004	100,00	0,00	0,00	0,00	0,00	0,00		0,00	s/i	0,00
					51	Puesta en Valor Edificios Regional Bonaerense 1	31.103.067	4.467.706	4.467.706	2.744.004	100,00	0,00	0,00	0,00	0,00	0,00		0,00	s/i	0,00
					39	Puesta en Valor Edificios Regional Noroeste	1.343.664	8.805.139	24.805.139	18.317.714	32,45	61,55	7,55	61,55	16,45	8,90		61,55	s/i	16,45
					51	Puesta en Valor Edificios Regional Noroeste	1.343.664	8.805.139	24.805.139	18.317.714	32,45	61,55	7,55	61,55	16,45	8,90		61,55	s/i	16,45
					40	Puesta en Valor de los Edificios Regional Litoral	24.199.744	10.297.429	5.297.429	0	99,97	0,00	0,00	0,00	0,00	0,00		0,00	s/i	0,00
					51	Puesta en Valor de los Edificios Regional Litoral	24.199.744	10.297.429	5.297.429	0	99,97	0,00	0,00	0,00	0,00	0,00		0,00	s/i	0,00
					43	Puesta en Valor Edificios Regional Conurbano 1	28.794.435	3.376.590	1.876.590	407.867	100,00	0,00	0,00	0,00	0,00	0,00		0,00	s/i	0,00
					51	Puesta en Valor Edificios Regional Conurbano 1	28.794.435	3.376.590	1.876.590	407.867	100,00	0,00	0,00	0,00	0,00	0,00		0,00	s/i	0,00
					44	Puesta en Valor Edificios Regional Bonaerense 2	26.416.384	838.586	838.586	0	100,00	0,00	0,00	0,00	0,00	0,00		0,00	s/i	0,00
					51	Puesta en Valor Edificios Regional Bonaerense 2	26.416.384	838.586	838.586	0	100,00	0,00	0,00	0,00	0,00	0,00		0,00	s/i	0,00
					45	Puesta en Valor de los Edificios Regional Conurbano 2	30.122.818	3.560.126	2.560.126	467.231	100,00	0,00	0,00	0,00	0,00	0,00		0,00	s/i	0,00
					51	Puesta en Valor de los Edificios Regional Conurbano 2	30.122.818	3.560.126	2.560.126	467.231	100,00	0,00	0,00	0,00	0,00	0,00		0,00	s/i	0,00
					48	Puesta en Valor Jefatura Regional Capital	16.526.214	8.785.470	2.785.470	1.301.291	99,79	0,21	0,00	0,21	0,00	0,00		0,21	s/i	0,00
					51	Puesta en Valor Jefatura Regional Capital	16.526.214	8.785.470	2.785.470	1.301.291	99,79	0,21	0,00	0,21	0,00	0,00		0,21	s/i	0,00
					49	Puesta en Valor Edificios Regional Bonaerense 3	30.239.745	6.880.665	5.880.665	1.712.153	92,72	7,28	0,00	7,28	0,00	0,00		7,28	s/i	0,00
					51	Puesta en Valor Edificios Regional Bonaerense 3	30.239.745	6.880.665	5.880.665	1.712.153	92,72	7,28	0,00	7,28	0,00	0,00		7,28	s/i	0,00
					50	Remodelación Edificio Alvarez Jonte 4330 CABA, Nueva Sede del Centro de Contingencia del Organismo	0	2.100.000	2.100.000	0	0,00	100,00	0,00	100,00	0,00	0,00		100,00	s/i	0,00
					51	Remodelación Edificio Alvarez Jonte 4330 CABA, Nueva Sede del Centro de Contingencia del Organismo	0	2.100.000	2.100.000	0	0,00	100,00	0,00	100,00	0,00	0,00		100,00	s/i	0,00
					55	Puesta en Valor Edificios Regional Noreste	23.249.582	8.976.407	8.976.407	0	99,97	0,00	0,00	0,00	0,00	0,00		0,00	s/i	0,00
					51	Puesta en Valor Edificios Regional Noreste	23.249.582	8.976.407	8.976.407	0	99,97	0,00	0,00	0,00	0,00	0,00		0,00	s/i	0,00
					56	Conservación y Puesta en Valor Edificios Regional Capital VI - Paseo Colón Nº 239/329 y Alsina 250	29.809.776	13.223.489	13.223.489	11.126.058	100,00	0,00	0,00	0,00	0,00	0,00		0,00	s/i	0,00
					51	Conservación y Puesta en Valor Edificios Regional Capital VI - Paseo Colón Nº 239/329 y Alsina 250	29.809.776	13.223.489	13.223.489	11.126.058	100,00	0,00	0,00	0,00	0,00	0,00		0,00	s/i	0,00
					57	Puesta en Valor de los Edificios Correspondientes a la Jefatura Regional Capital IV	22.090.638	3.701.830	9.701.830	7.385.853	100,00	0,00	0,00	0,00	0,00	0,00		0,00	s/i	0,00
					51	Puesta en Valor de los Edificios Correspondientes a la Jefatura Regional Capital IV	22.090.638	3.701.830	9.701.830	7.385.853	100,00	0,00	0,00	0,00	0,00	0,00		0,00	s/i	0,00
					58	Conservación, Reparación y Puesta en Valor de Edificios Regional Capital VIII - Balcarce 610, Chacabuco 467/479 y Moreno 437	27.334.286	7.292.267	10.292.267	9.562.641	100,00	0,00	0,00	0,00	0,00	0,00		0,00	s/i	0,00
					51	Conservación, Reparación y Puesta en Valor de Edificios Regional Capital VIII - Balcarce 610, Chacabuco 467/479 y Moreno 437	27.334.286	7.292.267	10.292.267	9.562.641	100,00	0,00	0,00	0,00	0,00	0,00		0,00	s/i	0,00
					59	Conservación, Reparación y Puesta en Valor de Edificio Regional Capital IX	12.208.031	5.324.000	5.324.000	403.105	100,00	0,00	0,00	0,00	0,00	0,00		0,00	s/i	0,00
					51	Conservación, Reparación y Puesta en Valor de Edificio Regional Capital IX	12.208.031	5.324.000	5.324.000	403.105	100,00	0,00	0,00	0,00	0,00	0,00		0,00	s/i	0,00
					62	Provisión e Instalación de Sistema de Protección Contra Incendio - Castex N° 4453 San Martin	0	6.609.643	6.609.643	0	0,00	0,00	0,00	0,00	0,00	0,00		0,00	s/i	0,00
					51	Provisión e Instalación de Sistema de Protección Contra Incendio - Castex N° 4453 San Martin	0	6.609.643	6.609.643	0	0,00	0,00	0,00	0,00	0,00	0,00		0,00	s/i	0,00
					65	Remodelación y Puesta en Valor Jefatura Regional Norte - Provincia de Salta	12.714.769	5.691.637	4.191.637	2.399.684	100,00	0,00	0,00	0,00	0,00	0,00		0,00	s/i	0,00
					51	Remodelación y Puesta en Valor Jefatura Regional Norte - Provincia de Salta	12.714.769	5.691.637	4.191.637	2.399.684	100,00	0,00	0,00	0,00	0,00	0,00		0,00	s/i	0,00
					66	Remodelación y Puesta en Valor Jefatura Regional Norte - Provincia de Tucumán	15.445.318	4.158.444	2.658.444	1.387.872	100,00	0,00	0,00	0,00	0,00	0,00		0,00	s/i	0,00
					51	Remodelación y Puesta en Valor Jefatura Regional Norte - Provincia de Tucumán	15.445.318	4.158.444	2.658.444	1.387.872	100,00	0,00	0,00	0,00	0,00	0,00		0,00	s/i	0,00
					67	Remodelación y Puesta en Valor Jefatura Regional Norte - Provincia de Jujuy	6.601.605	3.576.758	2.576.758	1.516.080	100,00	0,00	0,00	0,00	0,00	0,00		0,00	s/i	0,00
					51	Remodelación y Puesta en Valor Jefatura Regional Norte - Provincia de Jujuy	6.601.605	3.576.758	2.576.758	1.516.080	100,00	0,00	0,00	0,00	0,00	0,00		0,00	s/i	0,00
					69	Puesta en valor edificios Reg Sur 2 - Chubut	0	5.633.066	4.633.066	0	0,00	20,00	0,00	20,00	0,00	0,00		20,00	s/i	0,00
					51	Puesta en valor edificios Reg Sur 2 - Chubut	0	5.633.066	4.633.066	0	0,00	20,00	0,00	20,00	0,00	0,00		20,00	s/i	0,00
					70	Puesta en valor edificios Reg Sur 2 - Santa Cruz	0	5.658.552	4.758.552	0	0,00	20,00	0,00	20,00	0,00	0,00		20,00	s/i	0,00

CUADRO C
INVERSIÓN REAL DIRECTA: PROYECTOS DE INVERSIÓN *
AL 30/09/2016

Jur	SAF	Pg	Sp	Py	Ob	Descripcion	Ejec. Financiera acum. al 2015	Crédito inicial 2016	Vigente al 30/09/2016	Devengado al 30/09/2016 (*)	Ejec. Fisica acum. al 2015	Progra mación Inicial 2016	Ejecu tado al 31/03/ 2016	Progra mado Vig. al 30/06/2 016	Ejecu tado al 30/06/ 2016	Ejecu tado 2º trim	Programado Vig. al 30/09/2016	Ejecutado 3º trim	Ejecutado acumulado 2016	
					51	Puesta en valor edificios Reg Sur 2 - Santa Cruz	0	5.658.552	4.758.552	0	0,00	20,00	0,00	20,00	0,00	0,00	20,00	s/i	0,00	
				71		Puesta en valor edificios Reg Sur 2 - Tierra del Fuego	0	4.138.910	638.910	0	0,00	0,00	0,00	0,00	0,00	0,00	0,00	0,00	s/i	0,00
				51		Puesta en valor edificios Reg Sur 2 - Tierra del Fuego	0	4.138.910	638.910	0	0,00	0,00	0,00	0,00	0,00	0,00	0,00	0,00	s/i	0,00
				76		Puesta en valor Edificios Regional Conurbano 1 Etapa 2	27.294.147	5.831.589	8.831.589	2.824.174	94,55	5,45	5,45	5,45	5,45	0,00	5,45	5,45	s/i	5,45
				51		Puesta en valor Edificios Regional Conurbano 1 Etapa 2	27.294.147	5.831.589	8.831.589	2.824.174	94,55	5,45	5,45	5,45	5,45	0,00	5,45	5,45	s/i	5,45
				77		Puesta en valor Edificios Regional Bonaerense 2 Etapa 2	20.290.789	5.843.478	15.843.478	6.990.725	72,93	27,00	15,03	27,00	18,26	3,23	27,00	18,26	s/i	18,26
				51		Puesta en valor Edificios Regional Bonaerense 2 Etapa 2	20.290.789	5.843.478	15.843.478	6.990.725	72,93	27,00	15,03	27,00	18,26	3,23	27,00	18,26	s/i	18,26
				78		Puesta en valor de los Edificios Regional Conurbano 2 Etapa 2	27.853.207	5.852.626	9.852.626	1.590.241	95,65	4,35	0,00	4,35	0,00	0,00	4,35	0,00	s/i	0,00
				51		Puesta en valor de los Edificios Regional Conurbano 2 Etapa 2	27.853.207	5.852.626	9.852.626	1.590.241	95,65	4,35	0,00	4,35	0,00	0,00	4,35	0,00	s/i	0,00
				79		Puesta en valor Edificios Regional Bonaerense 1 Etapa 2	0	15.307.339	7.307.339	0	0,00	20,00	0,00	20,00	0,00	0,00	20,00	0,00	s/i	0,00
				51		Puesta en valor Edificios Regional Bonaerense 1 Etapa 2	0	15.307.339	7.307.339	0	0,00	20,00	0,00	20,00	0,00	0,00	20,00	0,00	s/i	0,00
				80		Puesta en valor Edificios Regional Bonaerense 3 Etapa 2	0	11.708.883	7.708.883	0	0,00	20,00	0,00	20,00	0,00	0,00	20,00	0,00	s/i	0,00
				51		Puesta en valor Edificios Regional Bonaerense 3 Etapa 2	0	11.708.883	7.708.883	0	0,00	20,00	0,00	20,00	0,00	0,00	20,00	0,00	s/i	0,00
				81		Puesta en valor de los edificios Regional Litoral Etapa 2	0	8.460.000	8.460.000	0	0,00	25,00	0,00	25,00	0,00	0,00	25,00	0,00	s/i	0,00
				51		Puesta en valor de los edificios Regional Litoral Etapa 2	0	8.460.000	8.460.000	0	0,00	25,00	0,00	25,00	0,00	0,00	25,00	0,00	s/i	0,00
				82		Refacción y remodelación inmueble Solís 693 C.A.B.A	0	1.000.000	1.000.000	0	0,00	0,00	0,00	0,00	0,00	0,00	0,00	0,00	s/i	0,00
				51		Refacción y remodelación inmueble Solís 693 C.A.B.A	0	1.000.000	1.000.000	0	0,00	0,00	0,00	0,00	0,00	0,00	0,00	0,00	s/i	0,00
				83		Construcción Unidad de Atención Integral (UDA) ¿ Provincia de Jujuy	0	17.300.000	17.300.000	14.526.026	s/i	s/i	s/i	s/i	48,57	48,57	s/i	s/i	48,57	
				51		Construcción Unidad de Atención Integral (UDA) ¿ Provincia de Jujuy	0	17.300.000	17.300.000	14.526.026	s/i	s/i	s/i	s/i	48,57	48,57	s/i	s/i	48,57	
				84		Puesta en valor Edificios Regional Centro Etapa 2	0	10.292.465	4.292.465	0	0,00	15,00	0,00	15,00	0,00	0,00	15,00	0,00	s/i	0,00
				51		Puesta en valor Edificios Regional Centro Etapa 2	0	10.292.465	4.292.465	0	0,00	15,00	0,00	15,00	0,00	0,00	15,00	0,00	s/i	0,00
				85		Puesta en valor Edificios Regional Cuyo - Etapa 2 - Mendoza	0	3.834.111	3.834.111	0	0,00	20,00	0,00	20,00	0,00	0,00	20,00	0,00	s/i	0,00
				51		Puesta en valor Edificios Regional Cuyo - Etapa 2 - Mendoza	0	3.834.111	3.834.111	0	0,00	20,00	0,00	20,00	0,00	0,00	20,00	0,00	s/i	0,00
				87		Puesta en valor Edificios Regional Bonaerense 4	0	10.607.065	7.607.065	0	0,00	20,00	0,00	20,00	0,00	0,00	20,00	0,00	s/i	0,00
				51		Puesta en valor Edificios Regional Bonaerense 4	0	10.607.065	7.607.065	0	0,00	20,00	0,00	20,00	0,00	0,00	20,00	0,00	s/i	0,00
				88		Puesta en valor Edificios Regional Capital - Etapa 2	0	11.549.869	8.549.869	0	0,00	25,00	0,00	25,00	0,00	0,00	25,00	0,00	s/i	0,00
				51		Puesta en valor Edificios Regional Capital - Etapa 2	0	11.549.869	8.549.869	0	0,00	25,00	0,00	25,00	0,00	0,00	25,00	0,00	s/i	0,00
				89		Puesta en valor Edificio Córdoba N° 720 C.A.B.A	0	1.500.000	1.500.000	0	0,00	10,00	0,00	10,00	0,00	0,00	10,00	0,00	s/i	0,00
				51		Puesta en valor Edificio Córdoba N° 720 C.A.B.A	0	1.500.000	1.500.000	0	0,00	10,00	0,00	10,00	0,00	0,00	10,00	0,00	s/i	0,00
				90		Puesta en valor Edificio Moreno N° 1473 C.A.B.A	0	1.500.000	1.500.000	0	0,00	10,00	0,00	10,00	0,00	0,00	10,00	0,00	s/i	0,00
				51		Puesta en valor Edificio Moreno N° 1473 C.A.B.A	0	1.500.000	1.500.000	0	0,00	10,00	0,00	10,00	0,00	0,00	10,00	0,00	s/i	0,00
				91		Puesta en valor Edificio Tucumán N° 480/500 C.A.B.A	0	1.500.000	0	0	0,00	0,00	0,00	0,00	0,00	0,00	0,00	0,00	s/i	0,00
				51		Puesta en valor Edificio Tucumán N° 480/500 C.A.B.A	0	1.500.000	0	0	0,00	0,00	0,00	0,00	0,00	0,00	0,00	0,00	s/i	0,00
881						Registro Nacional de Trabajadores y Empleadores Agrarios (RENATEA)														
		16				Acciones de Abordaje Integral del Empleo Agrario														
				1		Adecuación y Puesta en Valor de Edificios Institucionales - Ciudad Autónoma de Buenos Aires	0	5.000.000	5.000.000	0	0,00	s/i	s/i	s/i	s/i	s/i	s/i	s/i	s/i	
				51		Adecuación y Puesta en Valor de Edificios Institucionales - Ciudad Autónoma de Buenos Aires	0	5.000.000	5.000.000	0	0,00	s/i	s/i	s/i	s/i	s/i	s/i	s/i	s/i	
				2		Adecuación y Puesta en Valor en Delegaciones y Unidades Territoriales - Ciudad Autónoma de Buenos Aires	0	2.550.000	2.550.000	0	0,00	s/i	s/i	s/i	s/i	s/i	s/i	s/i	s/i	
				51		Adecuación y Puesta en Valor en Delegaciones y Unidades Territoriales - Ciudad Autónoma de Buenos Aires	0	2.550.000	2.550.000	0	0,00	s/i	s/i	s/i	s/i	s/i	s/i	s/i	s/i	
80						Ministerio de Salud														
		310				Ministerio de Salud														
				38		Funciones Esenciales de Salud Pública (BIRF 7993-AR)														
				10		Remodelación del Bioterio, Área de Contención Biológica e Insectario del INP	0	1.759.405	0	0	0,00	0,06	0,00	0,06	0,00	0,00	0,06	0,00	0,00	
				51		Remodelación del Bioterio, Área de Contención Biológica e Insectario del INP	0	1.759.405	0	0	0,00	0,06	0,00	0,06	0,00	0,00	0,06	0,00	0,00	
				11		Construcción de Almacenes Regionales de Vacunas	63.648	68.754.996	3.734.919	0	0,00	0,07	0,00	0,07	0,00	0,00	0,07	0,00	0,00	
				51		Construcción de Almacenes de Vacunas NOA y NEA	63.648	19.754.996	3.734.919	0	0,00	0,03	0,00	0,03	0,00	0,00	0,03	0,00	0,00	
				52		Construcción de Almacenes de Vacunas Centro, Patagonia y Cuyo	0	49.000.000	0	0	0,00	0,22	0,00	0,22	0,00	0,00	0,22	0,00	0,00	
				12		Construcción de Centros Regionales de Hemoterapia	0	123.521.250	91.278.780	0	0,00	0,03	0,00	0,03	0,00	0,00	0,03	0,00	0,00	
				51		Construcción de Centros de Hemoterapia en la Provincia de Buenos Aires	0	41.895.000	8.379.000	0	0,00	0,03	0,00	0,03	0,00	0,00	0,03	0,00	0,00	
				52		Construcción de Centros de Hemoterapia NOA	0	35.575.000	36.964.847	0	0,00	0,03	0,00	0,03	0,00	0,00	0,03	0,00	0,00	
				53		Construcción de Centros de Hemoterapia - Equipamiento de Inicio	0	4.156.250	175.043	0	0,00	0,07	0,00	0,07	0,00	0,00	0,07	0,00	0,00	
				54		Construcción de Centros de Hemoterapia Región Centro	0	41.895.000	45.759.890	0	0,00	0,02	0,00	0,02	0,00	0,00	0,02	0,00	0,00	
902						Hospital Nacional en Red Especializado en Salud Mental y Adicciones "Licenciada Laura Bonaparte"														
				52		Asistencia Integral y Prevención en Drogadicción														
				5		Reconstrucción Galerías Internas	0	8.000.000	9.000.000	4.255.118	0,00	100,00	0,00	100,00	30,00	30,00	100,00	30,00	60,00	
				51		Reconstrucción Galerías Internas	0	8.000.000	9.000.000	4.255.118	0,00	100,00	0,00	100,00	30,00	30,00	100,00	30,00	60,00	
				6		Reacondicionamiento de Oficinas	0	7.500.000	900.000	0	0,00	0,00	0,00	0,00	0,00	0,00	0,00	0,00	0,00	
				51		Reacondicionamiento de Oficinas	0	7.500.000	900.000	0	0,00	0,00	0,00	0,00	0,00	0,00	0,00	0,00	0,00	
				8		Construcción del Centro de Capacitación	0	0	16.300.000	0	0,00	100,00	0,00	100,00	0,00	0,00	100,00	30,00	30,00	
				51		Construcción del Centro de Capacitación	0	0	16.300.000	0	0,00	100,00	0,00	100,00	0,00	0,00	100,00	30,00	30,00	

CUADRO C
INVERSIÓN REAL DIRECTA: PROYECTOS DE INVERSIÓN *
AL 30/09/2016

Jur	SAF	Pg	Sp	Py	Ob	Descripcion	Ejec. Financiera acum. al 2015	Crédito inicial 2016	Vigente al 30/09/2016	Devengado al 30/09/2016 (*)	Ejec. Fisica acum. al 2015	Progr. mación Inicial 2016	Ejecu tado al 31/03/ 2016	Progra mado Vig. al 30/06/2 016	Ejecu tado al 30/06/ 2016	Ejecu tado 2º trim	Programado Vig. al 30/09/2016	Ejecutado 3º trim	Ejecutado acumulado 2016
				11		Ampliación Pabellón de Internación N° 3 - Integración Infanto/Juvenil		0	2.800.000	0	s/í	s/í	s/í	s/í	s/í	s/í	s/í	0,00	0,00
	903	53		51		Ampliación Pabellón de Internación N° 3 - Integración Infanto/Juvenil		0	2.800.000	0	s/í	s/í	s/í	s/í	s/í	s/í	s/í	0,00	0,00
				23		Hospital Nacional Dr. Baldomero Sommer Atención de Pacientes Reparación del Tanque de Agua del Hospital Nacional "Dr. Baldomero Sommer"	0	4.620.000	3.894.275	176.466	0,00	100,00	0,00	100,00	0,00	0,00	100,00	6,12	6,12
				51		Reparación del Tanque de Agua del Hospital Nacional "Dr. Baldomero Sommer"	0	4.620.000	3.894.275	176.466	0,00	100,00	0,00	100,00	0,00	0,00	100,00	6,12	6,12
				25		Reparación, Puesta en Marcha y Operación de Planta Depuradora del Hospital Nacional "Dr. Baldomero Sommer"		0	10.000.000	0	s/í	s/í	s/í	s/í	s/í	s/í	s/í	0,00	0,00
				51		Reparación, Puesta en Marcha y Operación de Planta Depuradora del Hospital Nacional "Dr. Baldomero Sommer"		0	10.000.000	0	s/í	s/í	s/í	s/í	s/í	s/í	s/í	0,00	0,00
				26		Refuncionalización Unidades de Tratamiento Intensivo en Pabellón N° 4	0	3.920.000	0	0	0,00	100,00	0,00	100,00	0,00	0,00	100,00	0,00	0,00
				51		Refuncionalización Unidades de Tratamiento Intensivo en Pabellón N° 4	0	3.920.000	0	0	0,00	100,00	0,00	100,00	0,00	0,00	100,00	0,00	0,00
				36		Adecuación del Sistema Eléctrico en distintos Sectores del Hospital	0	6.000.000	6.000.000	0	0,00	20,00	0,00	20,00	0,00	0,00	20,00	0,00	0,00
				51		Adecuación del Sistema Eléctrico en distintos Sectores del Hospital	0	6.000.000	6.000.000	0	0,00	20,00	0,00	20,00	0,00	0,00	20,00	0,00	0,00
				39		Construcción de un Tendido Troncal de Fibra Óptica de Alta Velocidad a cada uno de los Edificios del Hospital "Dr. Baldomero Som		0	413.437	413.437	70,00	s/í	30,00	s/í	30,00	0,00	s/í	0,00	30,00
				51		Construcción de un Tendido Troncal de Fibra Óptica de Alta Velocidad a cada uno de los Edificios del Hospital "Dr. Baldomero Som		0	413.437	413.437	70,00	s/í	30,00	s/í	30,00	0,00	s/í	0,00	30,00
				43		Construcción de Veredas Peatonales	0	936.000	1.217.442	545.493	0,00	100,00	0,00	100,00	0,00	0,00	100,00	60,50	60,50
				51		Construcción de Veredas Peatonales	0	936.000	1.217.442	545.493	0,00	100,00	0,00	100,00	0,00	0,00	100,00	60,50	60,50
				45		Construcción de Estacionamientos - Etapa I	0	880.800	4.672.000	1.126.400	0,00	100,00	0,00	100,00	0,00	0,00	100,00	32,00	32,00
				51		Construcción de Estacionamientos - Etapa I	0	880.800	4.672.000	1.126.400	0,00	100,00	0,00	100,00	0,00	0,00	100,00	32,00	32,00
				46		Obra de Saneamiento Hidráulico	0	3.080.000	3.138.000	139.168	0,00	100,00	0,00	100,00	0,00	0,00	100,00	4,44	4,44
				51		Obra de Saneamiento Hidráulico	0	3.080.000	3.138.000	139.168	0,00	100,00	0,00	100,00	0,00	0,00	100,00	4,44	4,44
				53		Construcción de un Sistema de Cableado Estructurado en el Hospital "Dr. Baldomero Sommer"		0	100.000	0	s/í	s/í	s/í	s/í	0,00	0,00	s/í	0,00	0,00
				51		Construcción de un Sistema de Cableado Estructurado en el Hospital "Dr. Baldomero Sommer"		0	100.000	0	s/í	s/í	s/í	s/í	0,00	0,00	s/í	0,00	0,00
	906	56				Administración Nacional de Laboratorios e Institutos de Salud Dr. Carlos G. Malbrán													
				14		Prevención, Control e Investigación de Patologías en Salud													
				51		Restauración 5 Núcleos Escaleras Exteriores Pabellón Central	0	7.500.000	40.000	0	0,00	100,00	0,00	100,00	0,00	0,00	100,00	0,00	0,00
				51		Restauración 5 Núcleos Escaleras Exteriores Pabellón Central	0	7.500.000	40.000	0	0,00	100,00	0,00	100,00	0,00	0,00	100,00	0,00	0,00
				25		Recuperación Patrimonial de las Fachadas, Vestíbulos de Acceso, Circulaciones Principales, Cubiertas y Espacios Pab Dr. Malbrán	0	16.000.000	4.410.000	0	0,00	33,33	0,00	33,33	0,00	0,00	33,33	0,00	0,00
				51		Recuperación Patrimonial de las Fachadas, Vestíbulos de Acceso, Circulaciones Principales, Cubiertas y Espacios Pab Dr. Malbrán	0	16.000.000	4.410.000	0	0,00	33,33	0,00	33,33	0,00	0,00	33,33	0,00	0,00
				26		Refuncionalización de Edificio de Tecnologías de la Información A.N.L.I.S. para Instalación de Data Center	0	0	2.650.000	911.344	0,00	s/í	0,00	100,00	0,00	0,00	100,00	42,00	42,00
				51		Refuncionalización de Edificio de Tecnologías de la Información A.N.L.I.S. para Instalación de Data Center	0	0	2.650.000	911.344	0,00	s/í	0,00	100,00	0,00	0,00	100,00	42,00	42,00
				27		Refacciones en Jardín Maternal del Predio Central de la ANLIS	0	0	45.000	42.682	95,04	s/í	4,96	4,96	4,96	0,00	4,96	0,00	4,96
				51		Refacciones en Jardín Maternal del Predio Central de la ANLIS	0	0	45.000	42.682	95,04	s/í	4,96	4,96	4,96	0,00	4,96	0,00	4,96
				28		Recuperación de Portones de Ingreso Peatonal y Vehicular en Sede Central de la ANLIS	0	0	100.000	99.689	44,58	s/í	55,42	55,42	55,42	0,00	55,42	0,00	55,42
				51		Recuperación de Portones de Ingreso Peatonal y Vehicular en Sede Central de la ANLIS	0	0	100.000	99.689	44,58	s/í	55,42	55,42	55,42	0,00	55,42	0,00	55,42
				29		Adecuación de Espacios Exteriores de la Escuela de Salud Pública en Sede Central de la A.N.L.I.S.	0	0	1.600.000	1.092.936	35,62	s/í	s/í	64,38	0,00	0,00	64,38	0,00	0,00
				51		Adecuación de Espacios Exteriores de la Escuela de Salud Pública en Sede Central de la A.N.L.I.S.	0	0	1.600.000	1.092.936	35,62	s/í	s/í	64,38	0,00	0,00	64,38	0,00	0,00
				30		Insonorización de Aulas de Capacitación en Torre Tanque de la Sede Central de la ANLIS	0	0	1.570.000	1.566.513	0,00	s/í	s/í	100,00	100,00	100,00	100,00	0,00	100,00
				51		Insonorización de Aulas de Capacitación en Torre Tanque de la Sede Central de la ANLIS	0	0	1.570.000	1.566.513	0,00	s/í	s/í	100,00	100,00	100,00	100,00	0,00	100,00
				31		Refuncionalización del Ala Norte del Depósito Central para el Área de Expedición y para Almacenaje en Frío	0	0	1.300.000	1.280.789	27,00	s/í	s/í	73,00	59,00	59,00	73,00	0,00	59,00
				51		Refuncionalización del Ala Norte del Depósito Central para el Área de Expedición y para Almacenaje en Frío	0	0	1.300.000	1.280.789	27,00	s/í	s/í	73,00	59,00	59,00	73,00	0,00	59,00
				32		Construcción de Control de Acceso al Edificio Central por Av. Suarez		0	1.305.000	427.836	0,00	s/í	s/í	s/í	0,00	0,00	s/í	33,00	33,00

CUADRO C
INVERSIÓN REAL DIRECTA: PROYECTOS DE INVERSIÓN *
AL 30/09/2016

Jur	SAF	Pg	Sp	Py	Ob	Descripcion	Ejec. Financiera acum. al 2015	Crédito inicial 2016	Vigente al 30/09/2016	Devengado al 30/09/2016 (*)	Ejec. Física acum. al 2015	Progr. mación Inicial 2016	Ejecu tado al 31/03/2016	Progra mado Vig. al 30/06/2016	Ejecu tado al 30/06/2016	Ejecu tado 2º trim	Programado Vig. al 30/09/2016	Ejecutado 3º trim	Ejecutado acumulado 2016
					51	Construcción de Control de Acceso al Edificio Central por Av. Suarez		0	1.305.000	427.836	0,00	s/í	s/í	s/í	0,00	0,00	s/í	33,00	33,00
				33		Recuperación y Refuncionalización de la Ex- Imprenta de la Sede Central de la ANLIS - Edificio - Museo		0	2.300.000	999.012	0,00	s/í	s/í	s/í	0,00	0,00	s/í	45,00	45,00
					51	Recuperación y Refuncionalización de la Ex- Imprenta de la Sede Central de la ANLIS - Edificio - Museo		0	2.300.000	999.012	0,00	s/í	s/í	s/í	0,00	0,00	s/í	45,00	45,00
				34		Adecuación Espacios Exteriores y Contrafrente Edificio Central					s/í	s/í	s/í	s/í	s/í	s/í	s/í	0,00	0,00
					51	Adecuación Espacios Exteriores y Contrafrente Edificio Central					s/í	s/í	s/í	s/í	s/í	s/í	s/í	0,00	0,00
				36		Completamiento Edificio Administración ex Fatalita - Cableado Estructuradi - Mejoras Edilicias Paneles		0			s/í	s/í	s/í	s/í	s/í	s/í	s/í	0,00	0,00
					51	Completamiento Edificio Administración ex Fatalita - Cableado Estructuradi - Mejoras Edilicias Paneles		0			s/í	s/í	s/í	s/í	s/í	s/í	s/í	0,00	0,00
1						Desarrollo y Producción de Biológicos													
					17	Remodelación del Servicio de Control Microbiológico del INPB	1.210.966	2.279.000	1.979.000	1.964.644	45,00	55,00	33,50	55,00	55,00	21,50	55,00	0,00	55,00
					51	Remodelación del Servicio de Control Microbiológico del INPB	1.210.966	2.279.000	1.979.000	1.964.644	45,00	55,00	33,50	55,00	55,00	21,50	55,00	0,00	55,00
					18	Remodelación de Sanitarios y Áreas Administrativas de la Dirección del INPB	86.894	2.450.000	350.000	347.575	50,00	50,00	50,00	50,00	50,00	0,00	50,00	0,00	50,00
					51	Remodelación de Sanitarios y Áreas Administrativas de la Dirección del INPB	86.894	2.450.000	350.000	347.575	50,00	50,00	50,00	50,00	50,00	0,00	50,00	0,00	50,00
					19	Adecuación de Instalaciones del Campo de Marcos Paz		0			0,00	s/í	s/í	s/í	0,00	0,00	s/í	0,00	0,00
					51	Adecuación de Instalaciones del Campo de Marcos Paz		0			0,00	s/í	s/í	s/í	0,00	0,00	s/í	0,00	0,00
				20		Remodelación de Laboratorios para Producción de Antígenos y Antisueros					0,00	s/í	s/í	s/í	0,00	0,00	s/í	0,00	0,00
					51	Remodelación de Laboratorios para Producción de Antígenos y Antisueros					0,00	s/í	s/í	s/í	0,00	0,00	s/í	0,00	0,00
				21		Reparación Subsuelo del Servicio Toxinas y Toxoides - INPB					s/í	s/í	s/í	s/í	s/í	s/í	s/í	0,00	0,00
					51	Reparación Subsuelo del Servicio Toxinas y Toxoides - INPB					s/í	s/í	s/í	s/í	s/í	s/í	s/í	0,00	0,00
2						Investigación, Docencia y Servicio en Infecciones Bacterianas, Micóticas, Parasitarias y Virósicas													
					5	Instalación Puertas Emergencia, Adecuación Área Droguero y Equipos de Frío Departamento Parasitología I.N.E.I.	0	1.000.000	500.000	0	0,00	0,00	0,00	0,00	0,00	0,00	0,00	0,00	0,00
					51	Instalación Puertas Emergencia, Adecuación Área Droguero y Equipos de Frío Departamento Parasitología I.N.E.I.	0	1.000.000	500.000	0	0,00	0,00	0,00	0,00	0,00	0,00	0,00	0,00	0,00
				6		Remodelación y Ampliación del Servicio de Fisiopatogenia y Enterobacterias - Departamento de Bacteriología del INEI	6.518.513	10.000.000	9.600.000	5.738.259	48,00	50,20	29,00	50,20	49,20	20,20	50,20	2,80	52,00
					51	Remodelación y Ampliación del Servicio de Fisiopatogenia y Enterobacterias - Departamento de Bacteriología del INEI	6.518.513	10.000.000	9.600.000	5.738.259	48,00	50,20	29,00	50,20	49,20	20,20	50,20	2,80	52,00
				7		Renovación Integral de Cañerías en el Departamento de Virología del INEI		0	180.000	157.929	0,00	s/í	s/í	s/í	49,35	49,35	s/í	0,00	49,35
					51	Renovación Integral de Cañerías en el Departamento de Virología del INEI		0	180.000	157.929	0,00	s/í	s/í	s/í	49,35	49,35	s/í	0,00	49,35
				9		Instalación de Puerta de Emergencia en el Departamento de Parasitología del INEI					100,00	s/í	s/í	s/í	0,00	0,00	s/í	0,00	0,00
					51	Instalación de Puerta de Emergencia en el Departamento de Parasitología del INEI					100,00	s/í	s/í	s/í	0,00	0,00	s/í	0,00	0,00
3						Investigación, Desarrollo y Servicio en Enfermedades Parasitarias													
					7	Renovación y Puesta en Valor Integral de Baños y Cocinas en el Instituto Nacional de Parasitología, CABA	1.167.750	2.000.000	440.000	388.834	85,00	15,00	15,00	15,00	15,00	0,00	15,00	0,00	15,00
					51	Renovación y Puesta en Valor Integral de Baños y Cocinas en el Instituto Nacional de Parasitología, CABA	1.167.750	2.000.000	440.000	388.834	85,00	15,00	15,00	15,00	15,00	0,00	15,00	0,00	15,00
6						Control de Tuberculosis y otras Enfermedades Respiratorias													
					8	Puesta en Valor Cubiertas de Techos, Arco de Ingreso y Pabellón Principal del INER		0	545.000	540.225	0,00	s/í	s/í	s/í	100,0	100,0	s/í	0,00	100,00
					51	Puesta en Valor Cubiertas de Techos, Arco de Ingreso y Pabellón Principal del INER		0	545.000	540.225	0,00	s/í	s/í	s/í	100,0	100,0	s/í	0,00	100,00
				9		Puesta en Valor del Tendido de Red Eléctrico Subterráneo y Tablero Eléctrico del INER		0	3.710.000	0	0,00	s/í	s/í	s/í	0,00	0,00	s/í	0,00	0,00
					51	Puesta en Valor del Tendido de Red Eléctrico Subterráneo y Tablero Eléctrico del INER		0	3.710.000	0	0,00	s/í	s/í	s/í	0,00	0,00	s/í	0,00	0,00
				11		Reparación de Cubiertas, Tanque de Agua y Sanitarios de Laboratorios del INER - Santa Fe		0			s/í	s/í	s/í	s/í	s/í	s/í	s/í	0,00	0,00
					51	Reparación de Cubiertas, Tanque de Agua y Sanitarios de Laboratorios del INER - Santa Fe		0			s/í	s/í	s/í	s/í	s/í	s/í	s/í	0,00	0,00
8						Capacitación y Servicios Epidemiológicos y de Infecciones Intrahospitalarias													
					12	Remodelación de Cierre Perimetral e Iluminación del Instituto Nacional de Epidemiología (INE)		0	965.000	750.678	0,00	s/í	s/í	s/í	0,00	0,00	s/í	78,00	78,00
					51	Remodelación de Cierre Perimetral e Iluminación del Instituto Nacional de Epidemiología (INE)		0	965.000	750.678	0,00	s/í	s/í	s/í	0,00	0,00	s/í	78,00	78,00
				13		Puesta en Valor Áreas Comunes del Instituto Nacional de Epidemiología (INE)		0	6.850.000	3.747.782	0,00	s/í	s/í	s/í	30,00	30,00	s/í	28,00	58,00

CUADRO C
INVERSIÓN REAL DIRECTA: PROYECTOS DE INVERSIÓN *
AL 30/09/2016

Jur	SAF	Pg	Sp	Py	Ob	Descripcion	Ejec. Financiera acum. al 2015	Crédito inicial 2016	Vigente al 30/09/2016	Devengado al 30/09/2016 (*)	Ejec. Fisica acum. al 2015	Progración Inicial 2016	Ejecutado al 31/03/2016	Programado Vig. al 30/06/2016	Ejecutado al 30/06/2016	Ejecutado 2º trim	Programado Vig. al 30/09/2016	Ejecutado 3º trim	Ejecutado acumulado 2016	
					51	Puesta en Valor Áreas Comunes del Instituto Nacional de Epidemiología (INE)		0	6.850.000	3.747.782	0,00	s/i	s/i	s/i	30,00	30,00	s/i	28,00	58,00	
908		58				Hospital Nacional Profesor Alejandro Posadas														
					9	Atención Sanitaria para la Comunidad														
					52	Recuperación Edilicia y de Instalaciones Hospitalarias		0	13.638.105	2.866.199	s/i	s/i	s/i	s/i	s/i	s/i	s/i	30,00	30,00	30,00
						Refuncionalización Terapia Intensiva para Adultos		0	13.638.105	2.866.199	s/i	s/i	s/i	s/i	s/i	s/i	s/i	s/i	30,00	30,00
					11	Recuperación Edilicia y de Instalaciones Hospitalarias -Etapa IV	0	34.550.000	0	0	0,00	0,00	0,00	0,00	0,00	0,00	0,00	0,00	0,00	0,00
					51	Refuncionalización de la Unidad de Atención Integral de Paciente con Obesidad y/o Síndrome Metabólico	0	800.000	0	0	0,00	0,00	0,00	0,00	0,00	0,00	0,00	0,00	0,00	0,00
					52	Refuncionalización del Laboratorio de Ayudas Técnicas	0	1.000.000	0	0	0,00	0,00	0,00	0,00	0,00	0,00	0,00	0,00	0,00	0,00
					53	Refuncionalización de la Unidad de Nutrición y Rehabilitación Intestinal	0	6.000.000	0	0	0,00	0,00	0,00	0,00	0,00	0,00	0,00	0,00	0,00	0,00
					54	Refuncionalización de la Unidad de Cirugía y Anestesia Ambulatoria	0	4.500.000	0	0	0,00	s/i	0,00	s/i	0,00	0,00	0,00	s/i	0,00	0,00
					55	Refuncionalización de la Unidad de Fibrosis	0	750.000	0	0	0,00	0,00	0,00	0,00	0,00	0,00	0,00	0,00	0,00	0,00
					56	Refuncionalización de la Unidad de Lactancia Materna	0	2.500.000	0	0	0,00	0,00	0,00	0,00	0,00	0,00	0,00	0,00	0,00	0,00
					57	Refuncionalización de la Unidad de Reproducción Humana Medicamente Asistida	0	15.000.000	0	0	0,00	0,00	0,00	0,00	0,00	0,00	0,00	0,00	0,00	0,00
					58	Adecuación del Centro de Procesamiento de Datos	0	4.000.000	0	0	0,00	0,00	0,00	0,00	0,00	0,00	0,00	0,00	0,00	0,00
909					12	Refuncionalización y Equipamiento de Lactario		0	4.811.895	0	s/i	s/i	s/i	s/i	s/i	s/i	s/i	s/i	0,00	0,00
					51	Refuncionalización y Equipamiento de Lactario		0	4.811.895	0	s/i	s/i	s/i	s/i	s/i	s/i	s/i	s/i	0,00	0,00
		59				Colonia Nacional Dr. Manuel A. Montes de Oca														
					10	Atención de Pacientes														
						Construcción Centro de Salud Integral y Unidades de Rehabilitación	6.028.263	0	1.250.252	825.522	92,09	s/i	2,39	7,91	5,22	2,83	7,91	0,00	5,22	
					51	Construcción Centro de Salud Integral y Unidades de Rehabilitación	6.028.263	0	1.250.252	825.522	92,09	s/i	2,39	7,91	5,22	2,83	7,91	0,00	5,22	
					13	Realización de 6 Hogares	0	4.500.000	4.500.000	0	0,00	25,71	0,00	25,71	0,00	0,00	25,71	0,00	0,00	0,00
					51	Realización de 6 Hogares	0	4.500.000	4.500.000	0	0,00	25,71	0,00	25,71	0,00	0,00	25,71	0,00	0,00	0,00
					15	Restauración ex Casa Médica	1.099.515	0	92.159	0	97,70	s/i	0,00	2,30	2,30	2,30	2,30	0,00	2,30	
					51	Restauración ex Casa Médica	1.099.515	0	92.159	0	97,70	s/i	0,00	2,30	2,30	2,30	2,30	0,00	2,30	
					18	Adaptación de Baños para Discapacidad	403.045	2.000.000	3.347.155	2.296.923	8,59	42,64	25,45	91,41	47,40	21,95	91,41	17,07	64,47	
					51	Adaptación de Baños para Discapacidad	403.045	2.000.000	3.347.155	2.296.923	8,59	42,64	25,45	91,41	47,40	21,95	91,41	17,07	64,47	
					20	Readequación de la Red Eléctrica	2.931.732	250.000	250.000	0	29,32	2,50	1,55	2,50	1,55	0,00	2,50	0,00	1,55	
					51	Readequación de la Red Eléctrica	2.931.732	250.000	250.000	0	29,32	2,50	1,55	2,50	1,55	0,00	2,50	0,00	1,55	
					21	Construcción de Anexo del Centro de Salud	0	3.000.000	310.434	0	0,00	15,00	0,00	0,00	0,00	0,00	0,00	0,00	0,00	0,00
					51	Construcción de Anexo del Centro de Salud	0	3.000.000	310.434	0	0,00	15,00	0,00	0,00	0,00	0,00	0,00	0,00	0,00	0,00
					22	Refacción Salón de Visita	0	500.000	500.000	0	0,00	100,00	54,38	100,00	100,00	45,62	100,00	0,00	100,00	
					51	Refacción Salón de Visita	0	500.000	500.000	0	0,00	100,00	54,38	100,00	100,00	45,62	100,00	0,00	100,00	
					23	Reubicación de Cocina Central	0	1.800.000	1.800.000	0	0,00	30,00	0,00	30,00	0,00	0,00	30,00	0,00	0,00	
					51	Reubicación de Cocina Central	0	1.800.000	1.800.000	0	0,00	30,00	0,00	30,00	0,00	0,00	30,00	0,00	0,00	
					24	Refacción y Refuncionalización Pabellón N° 7	0	450.000	450.000	0	0,00	9,00	0,00	9,00	0,00	0,00	9,00	0,00	0,00	
					51	Refacción y Refuncionalización Pabellón N° 7	0	450.000	450.000	0	0,00	9,00	0,00	9,00	0,00	0,00	9,00	0,00	0,00	
					25	Refacción y Refuncionalización Pabellón N° 10 - Etapa II	0	200.000	200.000	92.159	0,00	4,00	0,00	4,00	0,00	0,00	4,00	0,00	0,00	
					51	Refacción y Refuncionalización Pabellón N° 10 - Etapa II	0	200.000	200.000	92.159	0,00	4,00	0,00	4,00	0,00	0,00	4,00	0,00	0,00	
					26	Remodelación Oficinas Administrativas - Etapa II	0	200.000	200.000	0	0,00	5,00	0,00	5,00	0,00	0,00	5,00	0,00	0,00	
					51	Remodelación Oficinas Administrativas - Etapa II	0	200.000	200.000	0	0,00	5,00	0,00	5,00	0,00	0,00	5,00	0,00	0,00	
					27	Ampliación y Puesta en Marcha Planta Depuradora	0	150.000	150.000	0	0,00	2,50	0,00	2,50	0,00	0,00	2,50	0,00	0,00	
					51	Ampliación y Puesta en Marcha Planta Depuradora	0	150.000	150.000	0	0,00	2,50	0,00	2,50	0,00	0,00	2,50	0,00	0,00	
					28	Puesta en Valor de Calles y Caminos Internos	0	300.000	300.000	0	0,00	6,00	0,00	6,00	0,00	0,00	6,00	0,00	0,00	
					51	Puesta en Valor de Calles y Caminos Internos	0	300.000	300.000	0	0,00	6,00	0,00	6,00	0,00	0,00	6,00	0,00	0,00	
910						Instituto Nacional de Rehabilitación Psicosfísica del Sur Dr. Juan Otimio Tesone														
		60				Atención a Personas con Discapacidades Psicosfísicas														
					10	Construcción y Mejoras Edificio del Instituto Nacional de Rehabilitación Psicosfísica del Sur	0	148.000	0	0	99,60	0,00	0,00	0,00	0,00	0,00	0,00	0,00	0,00	
					53	Construcción Pilar Tablero Principal Entrada Trifásica	0	138.000	0	0	0,00	0,00	0,00	0,00	0,00	0,00	0,00	0,00	0,00	
					55	Construcción de Drenaje Pluvial y Cámara Decantadora Calles Vertiz y Tetamanti	0	10.000	0	0	0,00	0,00	0,00	0,00	0,00	0,00	0,00	0,00	0,00	
					19	Remodelación del Comedor	0	2.800.000	0	0	0,00	0,00	0,00	0,00	0,00	0,00	0,00	0,00	0,00	
					51	Remodelación del Comedor	0	2.800.000	0	0	0,00	0,00	0,00	0,00	0,00	0,00	0,00	0,00	0,00	
					24	Construcción de Oficina y Depósito para Patrimonio	0	1.199.640	0	0	0,00	100,00	0,00	100,00	0,00	0,00	100,00	0,00	0,00	
					51	Construcción de Oficina y Depósito para Patrimonio	0	1.199.640	0	0	0,00	100,00	0,00	100,00	0,00	0,00	100,00	0,00	0,00	
					26	Remodelación Estacionamiento para el Personal	0	500.000	0	0	0,00	0,00	0,00	0,00	0,00	0,00	0,00	0,00	0,00	
					51	Remodelación Estacionamiento para el Personal	0	500.000	0	0	0,00	0,00	0,00	0,00	0,00	0,00	0,00	0,00	0,00	
					27	Ampliación Área de Oficinas y SUM de Estadística	0	0	2.800.000	0	s/i	s/i	s/i	s/i	0,00	0,00	100,00	0,00	0,00	
					51	Ampliación Área de Oficinas y SUM de Estadística	0	0	2.800.000	0	s/i	s/i	s/i	s/i	0,00	0,00	100,00	0,00	0,00	
					28	Depósito de Residuos Patogénicos	0	0	600.000	0	s/i	s/i	s/i	s/i	0,00	0,00	100,00	0,00	0,00	
					51	Depósito de Residuos Patogénicos	0	0	600.000	0	s/i	s/i	s/i	s/i	0,00	0,00	100,00	0,00	0,00	
					29	Remodelación Segundo Acceso	0	0	850.000	0	s/i	s/i	s/i	s/i	0,00	0,00	100,00	0,00	0,00	

CUADRO C
INVERSIÓN REAL DIRECTA: PROYECTOS DE INVERSIÓN *
AL 30/09/2016

Jur	SAF	Pg	Sp	Py	Ob	Descripcion	Ejec. Financiera acum. al 2015	Crédito inicial 2016	Vigente al 30/09/2016	Devengado al 30/09/2016 (*)	Ejec. Física acum. al 2015	Progración Inicial 2016	Ejecutado al 31/03/2016	Progrado Vig. al 30/06/2016	Ejecutado al 30/06/2016	Ejecutado 2º trim	Programado Vig. al 30/09/2016	Ejecutado 3º trim	Ejecutado acumulado 2016	
81					51	Remodelación Segundo Acceso Ministerio de Medio Ambiente y Desarrollo Sustentable Ministerio de Ambiente y Desarrollo Sustentable (Gastos Propios)	0	0	850.000	0	s/í	s/í	s/í	s/í	0,00	0,00	100,00	0,00	0,00	
	317				60	Planificación y Política Ambiental														
					3	Construcción de instalación de Acceso al Agua (BIRF N° 8493)	0	567.331	567.331	0	0,00	52,11	0,00	52,11	0,00	0,00		52,11	0,00	0,00
					51	Instalación de Tanque 20.000 lts. (BIRF N° 8493)	0	131.937	131.937	0	0,00	53,83	0,00	53,83	0,00	0,00		53,83	0,00	0,00
					52	Instalación de Bebederos (BIRF N° 8493)	0	39.581	39.581	0	0,00	66,52	0,00	66,52	0,00	0,00		66,52	0,00	0,00
					53	Construcción Pozo Profundo (BIRF N° 8493)	0	395.813	395.813	0	0,00	35,94	0,00	35,94	0,00	0,00		35,94	0,00	0,00
					4	Construcción Estaciones de Manejo Sustentable (BIRF N° 8493)	0	4.848.344	4.848.344	0	0,00	50,00	0,00	50,00	0,00	0,00		50,00	0,00	0,00
					51	Construcción y Equipamiento Estación 1 (BIRF N° 8493)	0	3.176.501	3.176.501	0	0,00	0,00	0,00	0,00	0,00	0,00		0,00	0,00	0,00
					52	Construcción y Equipamiento Estación 2 (BIRF N° 8493)	0	1.671.843	1.671.843	0	0,00	100,00	0,00	100,00	0,00	0,00		100,00	0,00	0,00
					5	Construcción de Unidades de Desarrollo (BIRF N° 8493)	0	3.082.825	3.082.825	0	0,00	0,00	0,00	0,00	0,00	0,00		0,00	0,00	0,00
					51	Construcción de Centros Comunitarios de Comunidades Originarias y Criollas 1 (BIRF N° 8493)	0	956.739	956.739	0	0,00	0,00	0,00	0,00	0,00	0,00		0,00	0,00	0,00
					52	Construcción de Centros Comunitarios de Comunidades Originarias y Criollas 2 (BIRF N° 8493)	0	1.063.043	1.063.043	0	0,00	0,00	0,00	0,00	0,00	0,00		0,00	0,00	0,00
					53	Construcción de Centros Comunitarios de Comunidades Originarias y Criollas 3 (BIRF N° 8493)	0	1.063.043	1.063.043	0	0,00	0,00	0,00	0,00	0,00	0,00		0,00	0,00	0,00
					6	Construcción Agricultura y Ganadería Familiar (BIRF N° 8493)	0	1.319.380	1.319.380	0	0,00	10,40	0,00	10,40	0,00	0,00		10,40	0,00	0,00
					51	Mejoras de la Producción y Manejo Ganadero (BIRF N° 8493)	0	603.145	603.145	0	0,00	7,10	0,00	7,10	0,00	0,00		7,10	0,00	0,00
					52	Mejoras de la Producción y Manejo Caprino (BIRF N° 8493)	0	376.966	376.966	0	0,00	12,47	0,00	12,47	0,00	0,00		12,47	0,00	0,00
					53	Mejoras de la Producción y Manejo Porcino (BIRF N° 8493)	0	339.269	339.269	0	0,00	11,63	0,00	11,63	0,00	0,00		11,63	0,00	0,00
					7	Construcción e Instalación Radios Comunitarias (BIRF N° 8493)	0	120.629	120.629	0	0,00	2,37	0,00	2,37	0,00	0,00		2,37	0,00	0,00
					51	Construcción e Instalación Radios Comunitarias (BIRF N° 8493)	0	120.629	120.629	0	0,00	2,37	0,00	2,37	0,00	0,00		2,37	0,00	0,00
					8	Construcción de Energías Alternativas y Dendroenergía (BIRF N° 8493)	0	5.291.001	5.291.001	0	0,00	0,00	0,00	0,00	0,00	0,00		0,00	0,00	0,00
					51	Construcción de Cocinas de Combustión a Leña (BIRF N° 8493)	0	1.177.833	1.177.833	0	0,00	0,00	0,00	0,00	0,00	0,00		0,00	0,00	0,00
					52	Construcción de Hornos Metálicos de Carbonización (BIRF N° 8493)	0	358.268	358.268	0	0,00	0,00	0,00	0,00	0,00	0,00		0,00	0,00	0,00
					53	Construcción Plantas Embolsadoras de Carbón (BIRF N° 8493)	0	992.068	992.068	0	0,00	0,00	0,00	0,00	0,00	0,00		0,00	0,00	0,00
					54	Construcción Equipos Cogeneradores (BIRF N° 8493)	0	2.159.687	2.159.687	0	0,00	0,00	0,00	0,00	0,00	0,00		0,00	0,00	0,00
					55	Construcción de Energías Alternativas (BIRF N° 8493)	0	603.145	603.145	0	0,00	0,00	0,00	0,00	0,00	0,00		0,00	0,00	0,00
					62	Coordinación de Políticas Ambientales														
					28	Construcción de un Relleno Sanitario en Zona Metropolitana Jujuy - Etapa I (BID N° 1868/OC-AR)	22.500.000	59.183.985	70.694.585	25.221.377	0,00	100,00	4,00	100,00	39,00	35,00		100,00	61,00	100,00
					51	Construcción de un Relleno Sanitario en Zona Metropolitana Jujuy - Etapa I (BID N° 1868/OC-AR)	22.500.000	59.183.985	70.694.585	25.221.377	0,00	100,00	4,00	100,00	39,00	35,00		100,00	61,00	100,00
					30	Construcción de un Relleno Sanitario y una Planta de Recuperación de Materiales para el Área Metropolitana de Catamarca BID 3249	4.743.000	24.418.720	18.470.120	0	0,00	20,00	0,00	20,00	0,00	0,00		20,00	0,00	0,00
					51	Construcción de un Relleno Sanitario y una Planta de Recuperación de Materiales para el Área Metropolitana de Catamarca BID 3249	4.743.000	24.418.720	18.470.120	0	0,00	20,00	0,00	20,00	0,00	0,00		20,00	0,00	0,00
					31	Construcción de un Relleno Sanitario y una Planta de Recuperación de Materiales en la ciudad de Concordia (BID N° 3249/OC-AR)	10.500.000	31.280.000	4.880.000	0	0,00	20,00	0,00	20,00	0,00	0,00		20,00	0,00	0,00
					51	Construcción de un Relleno Sanitario y una Planta de Recuperación de Materiales en la ciudad de Concordia (BID N° 3249/OC-AR)	10.500.000	31.280.000	4.880.000	0	0,00	20,00	0,00	20,00	0,00	0,00		20,00	0,00	0,00
					33	Construcción de un Relleno Sanitario y una Planta de Recuperación de Materiales en el Área Metropolitana de Formosa BID N° 3249	0	46.480.000	24.080.000	0	0,00	20,00	0,00	20,00	0,00	0,00		20,00	0,00	0,00
					51	Construcción de un Relleno Sanitario y una Planta de Recuperación de Materiales en el Área Metropolitana de Formosa BID N° 3249	0	46.480.000	24.080.000	0	0,00	20,00	0,00	20,00	0,00	0,00		20,00	0,00	0,00
					34	Construcción de un Relleno Sanitario y una Planta de Recuperación de Materiales en el Alto Valle de Río Negro BID N° 3249/OC-AR	0	27.360.000	25.560.000	0	0,00	20,00	0,00	20,00	0,00	0,00		20,00	0,00	0,00
					51	Construcción de un Relleno Sanitario y una Planta de Recuperación de Materiales en el Alto Valle de Río Negro BID N° 3249/OC-AR	0	27.360.000	25.560.000	0	0,00	20,00	0,00	20,00	0,00	0,00		20,00	0,00	0,00
					39	Mejora de la Gestion Integral de Posadas (BID N° 3249/OC-AR)	0	18.240.000	1.040.000	0	0,00	0,00	0,00	0,00	0,00	0,00		0,00	0,00	0,00
					51	Mejora de la Gestion Integral de Posadas (BID N° 3249/OC-AR)	0	18.240.000	1.040.000	0	0,00	0,00	0,00	0,00	0,00	0,00		0,00	0,00	0,00
					41	Construccion de Estaciones de Transferencia y P.R Quebrada de Humahuaca (BID N° 3249/OC-AR)	0	4.924.800	4.000.800	0	0,00	50,00	0,00	50,00	0,00	0,00		50,00	0,00	0,00
					51	Construccion de Estaciones de Transferencia y P.R Quebrada de Humahuaca (BID N° 3249/OC-AR)	0	4.924.800	4.000.800	0	0,00	50,00	0,00	50,00	0,00	0,00		50,00	0,00	0,00
					43	Const. de un Relleno Sanit. en el Centro Amb. Chanchillos y Playón de Compostaje, Planta de Transf. San Pedr (BID N° 3249/OC-AR)		0				s/í	s/í	s/í	s/í	s/í		s/í	0,00	0,00

CUADRO C
INVERSIÓN REAL DIRECTA: PROYECTOS DE INVERSIÓN *
AL 30/09/2016

Jur	SAF	Pg	Sp	Py	Ob	Descripcion	Ejec. Financiera acum. al 2015	Crédito inicial 2016	Vigente al 30/09/2016	Devengado al 30/09/2016 (*)	Ejec. Fisica acum. al 2015	Progr. mación Inicial 2016	Ejecu tado al 31/03/ 2016	Progra mado Vig. al 30/06/2 016	Ejecu tado al 30/06/ 2016	Ejecu tado 2º trim	Programado Vig. al 30/09/2016	Ejecutado 3º trim	Ejecutado acumulado 2016
				40		Refuncionalización Alojamiento para Voluntarios en Movilidad en el Parque Nacional Iguazú	0	1.100.000	0	0	0,00	0,00	0,00	0,00	0,00	0,00	0,00	0,00	0,00
				51		Refuncionalización Alojamiento para Voluntarios en Movilidad en el Parque Nacional Iguazú	0	1.100.000	0	0	0,00	0,00	0,00	0,00	0,00	0,00	0,00	0,00	0,00
				41		Puesta en Valor Instalaciones Parque Nacional Lago Puelo	0	751.500	0	0	0,00	0,00	0,00	0,00	0,00	0,00	0,00	0,00	0,00
				51		Tendido de Red de Gas a Viviendas, Taller y Quinchos en el Parque Nacional Lago Puelo	0	180.000	0	0	0,00	0,00	0,00	0,00	0,00	0,00	0,00	0,00	0,00
				52		Refacción Integral de Torre Tanque Parque Nacional Lago Puelo	0	120.000	0	0	0,00	0,00	0,00	0,00	0,00	0,00	0,00	0,00	0,00
				53		Refuncionalización de Oficinas en Edificio Ex - Confeitería Camping en el Parque Nacional Lago Puelo	0	451.500	0	0	0,00	0,00	0,00	0,00	0,00	0,00	0,00	0,00	0,00
				42		Puesta en Valor Instalaciones Parque Nacional Lanín	0	1.287.500	0	0	0,00	0,00	0,00	0,00	0,00	0,00	0,00	0,00	0,00
				51		Puesta en Valor Instalaciones Barrio Pacahullo- Parque Nacional Lanín - Etapa I	0	782.000	0	0	0,00	0,00	0,00	0,00	0,00	0,00	0,00	0,00	0,00
				52		Reacondicionamiento Instalaciones Sanitarias, Cloacales y Eléctricas en el Parque Nacional Lanín	0	505.500	0	0	0,00	0,00	0,00	0,00	0,00	0,00	0,00	0,00	0,00
				43		Puesta en Valor Viviendas Oficiales en el Parque Nacional Los Alerces	0	580.000	0	0	0,00	0,00	0,00	0,00	0,00	0,00	0,00	0,00	0,00
				51		Puesta en Valor Viviendas Oficiales en el Parque Nacional Los Alerces	0	580.000	0	0	0,00	0,00	0,00	0,00	0,00	0,00	0,00	0,00	0,00
				44		Puesta en Valor Instalaciones Ex - Caballeriza - Parque Nacional Los Glaciares	0	1.000.000	0	0	0,00	0,00	0,00	0,00	0,00	0,00	0,00	0,00	0,00
				51		Puesta en Valor Instalaciones Ex - Caballeriza - Parque Nacional Los Glaciares	0	1.000.000	0	0	0,00	0,00	0,00	0,00	0,00	0,00	0,00	0,00	0,00
				45		Construcción Muelle Parque Nacional Mburucuyá	0	500.000	0	0	0,00	0,00	0,00	0,00	0,00	0,00	0,00	0,00	0,00
				51		Construcción Muelle Parque Nacional Mburucuyá	0	500.000	0	0	0,00	0,00	0,00	0,00	0,00	0,00	0,00	0,00	0,00
				46		Puesta en Valor Instalaciones Parque Nacional Monte León	0	3.000.000	0	0	0,00	0,00	0,00	0,00	0,00	0,00	0,00	0,00	0,00
				51		Restauración Edificio Ex - Administración Parque Nacional Monte León	0	1.500.000	0	0	0,00	0,00	0,00	0,00	0,00	0,00	0,00	0,00	0,00
				52		Restauración Ex - Edificio Puesto La Chacra y Seccional Jack en el Parque Nacional Monte León	0	1.500.000	0	0	0,00	0,00	0,00	0,00	0,00	0,00	0,00	0,00	0,00
				47		Puesta en Valor Instalaciones Parque Nacional Nahuel Huapi	0	3.380.000	0	0	0,00	0,00	0,00	0,00	0,00	0,00	0,00	0,00	0,00
				51		Restauración Seccional Traful - Parque Nacional Nahuel Huapi	0	1.690.000	0	0	0,00	0,00	0,00	0,00	0,00	0,00	0,00	0,00	0,00
				52		Restauración Seccional Huemul - Parque Nacional Nahuel Huapi	0	1.690.000	0	0	0,00	0,00	0,00	0,00	0,00	0,00	0,00	0,00	0,00
				48		Puesta en Valor Instalaciones Parque Nacional Predelta	0	516.000	0	0	0,00	0,00	0,00	0,00	0,00	0,00	0,00	0,00	0,00
				51		Refuncionalización del Centro de Visitantes en el Parque Nacional Predelta	0	262.000	0	0	0,00	0,00	0,00	0,00	0,00	0,00	0,00	0,00	0,00
				52		Refuncionalización Viviendas Puesto Operarivo El Rico, Quincho y Galpón en el Parque Nacional Predelta	0	254.000	0	0	0,00	0,00	0,00	0,00	0,00	0,00	0,00	0,00	0,00
				49		Puesta en Valor Seccional San Miguel - Parque Nacional Quebrada del Condorito	0	600.000	0	0	0,00	0,00	0,00	0,00	0,00	0,00	0,00	0,00	0,00
				51		Puesta en Valor Seccional San Miguel - Parque Nacional Quebrada del Condorito	0	600.000	0	0	0,00	0,00	0,00	0,00	0,00	0,00	0,00	0,00	0,00
				50		Puesta en Valor Instalaciones Parque Nacional Río Pilcomayo	0	380.000	0	0	0,00	0,00	0,00	0,00	0,00	0,00	0,00	0,00	0,00
				51		Restauración Seccional Urutau - Parque Nacional Río Pilcomayo	0	130.000	0	0	0,00	0,00	0,00	0,00	0,00	0,00	0,00	0,00	0,00
				52		Restauración Seccional El Pombero en el Destacamento de Guardaparques de Laguna Blanca - Parque Nacional Río Pilcomayo	0	110.000	0	0	0,00	0,00	0,00	0,00	0,00	0,00	0,00	0,00	0,00
				53		Restauración Departamento de Obras y Mantenimiento Intendencia del Parque Nacional Río Pilcomayo	0	140.000	0	0	0,00	0,00	0,00	0,00	0,00	0,00	0,00	0,00	0,00
				51		Puesta en Valor Instalaciones Parque Nacional Sierra de las Quijadas	0	1.230.000	0	0	0,00	0,00	0,00	0,00	0,00	0,00	0,00	0,00	0,00
				51		Readecuación Edificios para Oficinas en el Parque Nacional Sierra de las Quijadas	0	320.000	0	0	0,00	0,00	0,00	0,00	0,00	0,00	0,00	0,00	0,00
				52		Tendido de Red Eléctrica en Centro Operarivo Hyaltarán en el Parque Nacional Sierra de las Quijadas	0	910.000	0	0	0,00	0,00	0,00	0,00	0,00	0,00	0,00	0,00	0,00
				52		Puesta en Valor Seccional La Portada - Parque Nacional Tierra del Fuego	0	375.000	0	0	0,00	0,00	0,00	0,00	0,00	0,00	0,00	0,00	0,00
				51		Puesta en Valor Seccional La Portada - Parque Nacional Tierra del Fuego	0	375.000	0	0	0,00	0,00	0,00	0,00	0,00	0,00	0,00	0,00	0,00
				53		Puesta en Valor Seccional Cassinerita - Reserva Natural Formosa	0	610.000	0	0	0,00	0,00	0,00	0,00	0,00	0,00	0,00	0,00	0,00
				51		Puesta en Valor Seccional Cassinerita - Reserva Natural Formosa	0	610.000	0	0	0,00	0,00	0,00	0,00	0,00	0,00	0,00	0,00	0,00
				54		Puesta en Valor Centro Administrativo de la Reserva Natural Pizarro - Etapa I	0	1.000.000	0	0	0,00	0,00	0,00	0,00	0,00	0,00	0,00	0,00	0,00
				51		Puesta en Valor Centro Administrativo de la Reserva Natural Pizarro - Etapa I	0	1.000.000	0	0	0,00	0,00	0,00	0,00	0,00	0,00	0,00	0,00	0,00
				1		Áreas Protegidas y Conservación de Corredores (BIRF N° 7520/AR Comp.3)													
				51		Mejoras e Infraestructura en PN Calilegua	1.991.472	3.500.000	3.350.689	968.690	15,00	85,00	15,00	85,00	25,00	10,00	85,00	14,00	39,00
				51		Mejoras e Infraestructura en PN Calilegua	1.991.472	3.500.000	3.350.689	968.690	15,00	85,00	15,00	85,00	25,00	10,00	85,00	14,00	39,00

CUADRO C
INVERSIÓN REAL DIRECTA: PROYECTOS DE INVERSIÓN *
AL 30/09/2016

Jur	SAF	Pg	Sp	Py	Ob	Descripcion	Ejec. Financiera acum. al 2015	Crédito inicial 2016	Vigente al 30/09/2016	Devengado al 30/09/2016 (*)	Ejec. Física acum. al 2015	Progr. mación Inicial 2016	Ejecu tado al 31/03/2016	Progra mado Vig. al 30/06/2016	Ejecu tado al 30/06/2016	Ejecu tado 2º trim	Programado Vig. al 30/09/2016	Ejecutado 3º trim	Ejecutado acumulado 2016
					2	Mejoras e Infraestructura en PN Talampaya	6.244.744	15.000.000	19.524.600	11.217.257	90,36	9,64	1,40	9,64	3,81	2,41	9,64	2,41	6,22
					51	Mejoras e Infraestructura en Parque Nacional Talampaya	6.244.744	15.000.000	19.524.600	11.217.257	90,36	9,64	1,40	9,64	3,81	2,41	9,64	2,41	6,22
					4	Mejoras e Infraestructura en Parque Nacional Sierras las Quijadas	8.243.793	2.250.000	250.000	124.437	95,71	4,29	0,00	4,29	0,00	0,00	4,29	0,00	0,00
					51	Mejoras e Infraestructura en Parque Nacional Sierras las Quijadas	8.243.793	2.250.000	250.000	124.437	95,71	4,29	0,00	4,29	0,00	0,00	4,29	0,00	0,00
					5	Refacción Edificio APN Sede Ancón	12.317.985	4.000.000	3.069.506	2.267.079	53,00	47,00	27,00	47,00	39,50	12,50	47,00	0,00	39,50
					51	Refacción Edificio APN Sede Ancón	12.317.985	4.000.000	3.069.506	2.267.079	53,00	47,00	27,00	47,00	39,50	12,50	47,00	0,00	39,50
					6	Mejoras e Infraestructura en PN Tierra del Fuego	7.079.364	11.000.000	12.964.111	299.713	94,50	5,50	0,00	5,50	0,00	0,00	5,50	0,00	0,00
					51	Mejoras e Infraestructura en PN Tierra del Fuego	7.079.364	11.000.000	12.964.111	299.713	94,50	5,50	0,00	5,50	0,00	0,00	5,50	0,00	0,00
					7	Mejoras e Infraestructura en Parque Nacional Campo de los Alisos	1.921.999	2.700.000	4.214.024	669.766	98,70	1,30	0,00	1,30	0,65	0,65	1,30	0,00	0,65
					51	Mejoras e Infraestructura en Parque Nacional Campo de los Alisos	1.921.999	2.700.000	4.214.024	669.766	98,70	1,30	0,00	1,30	0,65	0,65	1,30	0,00	0,65
					8	Mejoras e Infraestructura en Parque Nacional Río Pilcomayo	8.825.909	5.000.000	3.120.000	99.946	75,25	24,75	0,00	24,75	0,00	0,00	24,75	0,00	0,00
					51	Mejoras e Infraestructura en Parque Nacional Río Pilcomayo	8.825.909	5.000.000	3.120.000	99.946	75,25	24,75	0,00	24,75	0,00	0,00	24,75	0,00	0,00
					9	Mejoras e Infraestructura en Parque Nacional Campos del Tuyú	3.043.759	2.100.000	2.100.000	0	0,00	0,00	0,00	0,00	0,00	0,00	0,00	0,00	0,00
					51	Mejoras e Infraestructura en Parque Nacional Campos del Tuyú	3.043.759	2.100.000	2.100.000	0	0,00	0,00	0,00	0,00	0,00	0,00	0,00	0,00	0,00
					10	Mejoras e Infraestructura en Parque Nacional Los Cardones	389.108	3.700.000	4.545.576	2.355.784	85,34	14,66	4,40	14,66	11,40	7,00	14,66	3,26	14,66
					51	Mejoras e Infraestructura en Parque Nacional Los Cardones	389.108	3.700.000	4.545.576	2.355.784	85,34	14,66	4,40	14,66	11,40	7,00	14,66	3,26	14,66
					11	Mejoras e Infraestructura en Parque Nacional Bosques Petrificados	5.734.887	2.100.000	2.100.000	0	71,00	0,00	0,00	0,00	0,00	0,00	0,00	0,00	0,00
					51	Mejoras e Infraestructura en Parque Nacional Bosques Petrificados	5.734.887	2.100.000	2.100.000	0	71,00	0,00	0,00	0,00	0,00	0,00	0,00	0,00	0,00
					12	Mejoras e Infraestructura en Parque Nacional Baritú	3.346.025	18.990.000	15.211.296	4.037.959	10,00	90,00	9,00	90,00	11,00	2,00	90,00	12,00	23,00
					51	Mejoras e Infraestructura en Parque Nacional Baritú	3.346.025	18.990.000	15.211.296	4.037.959	10,00	90,00	9,00	90,00	11,00	2,00	90,00	12,00	23,00
					13	Mejoras e Infraestructura en Parque Nacional Perito Moreno	7.340.035	2.100.000	454.198	0	81,55	18,45	0,00	18,45	0,00	0,00	18,45	0,00	0,00
					51	Mejoras e Infraestructura en Parque Nacional Perito Moreno	7.340.035	2.100.000	454.198	0	81,55	18,45	0,00	18,45	0,00	0,00	18,45	0,00	0,00
23						Programa de Desarrollo de Corredores Turísticos (BID N° 2606/OC-AR)													
					1	Centro de Atención al Visitante en el Parque Nacional Lago Puelo (BID N° 2606/OC-AR)	8.397.145	21.920.265	15.920.265	0	0,00	60,00	0,00	40,00	0,00	0,00	40,00	0,00	0,00
					51	Centro de Atención al Visitante en el Parque Nacional Lago Puelo (BID N° 2606/OC-AR)	8.397.145	21.920.265	15.920.265	0	0,00	60,00	0,00	40,00	0,00	0,00	40,00	0,00	0,00
					2	Construcción Sendero el Alerzal en el Parque Nacional Los Alerces (BID N° 2606/OC-AR)	5.341.934	442.974	3.642.974	1.797.762	90,37	9,63	4,00	9,63	6,00	2,00	9,63	0,00	6,00
					51	Construcción Sendero el Alerzal en el Parque Nacional Los Alerces (BID N° 2606/OC-AR)	5.341.934	442.974	3.642.974	1.797.762	90,37	9,63	4,00	9,63	6,00	2,00	9,63	0,00	6,00
					5	Construcción Muelles en Puerto Blest y Puerto Cantaros en San Carlos de Bariloche - Parque Nacional Nahuel Huapi	3.686.820	8.247.610	14.847.610	509.764	10,00	90,00	0,00	65,00	5,00	5,00	65,00	2,40	7,40
					51	Construcción Muelles en Puerto Blest y Puerto Cantaros en San Carlos de Bariloche - Parque Nacional Nahuel Huapi	3.686.820	8.247.610	14.847.610	509.764	10,00	90,00	0,00	65,00	5,00	5,00	65,00	2,40	7,40
					6	Construcción Muelles en Puerto Frías y Puerto Alegre en San Carlos de Bariloche - Parque Nacional Nahuel Huapi	24.375	14.153.627	15.163.627	0	0,00	80,00	0,00	40,00	0,00	0,00	40,00	0,00	0,00
					51	Construcción Muelles en Puerto Frías y Puerto Alegre en San Carlos de Bariloche - Parque Nacional Nahuel Huapi	24.375	14.153.627	15.163.627	0	0,00	80,00	0,00	40,00	0,00	0,00	40,00	0,00	0,00
					8	Construcción Muelle y Rampa ¿ Parque Nacional Lago Puelo	0				s/í	s/í	s/í	15,00	0,00	0,00	15,00	0,00	0,00
					51	Construcción Muelle y Rampa ¿ Parque Nacional Lago Puelo	0				s/í	s/í	s/í	15,00	0,00	0,00	15,00	0,00	0,00
					11	Construcción Subcentral de Incendio y Oficina Informes Junín de los Andes - Parque Nacional Lanín	0	8.706.017	6.946.017	0	0,00	30,00	0,00	0,00	0,00	0,00	0,00	0,00	0,00
					51	Construcción Subcentral de Incendio y Oficina Informes Junín de los Andes - Parque Nacional Lanín	0	8.706.017	6.946.017	0	0,00	30,00	0,00	0,00	0,00	0,00	0,00	0,00	0,00
					12	Construcción Parque Temático - Parque Nacional Lanín	0	2.919.204	2.519.204	0	0,00	0,00	0,00	0,00	0,00	0,00	0,00	0,00	0,00
					51	Construcción Parque Temático - Parque Nacional Lanín	0	2.919.204	2.519.204	0	0,00	0,00	0,00	0,00	0,00	0,00	0,00	0,00	0,00
					14	Construcción Portada de Acceso y Oficina de Informes - Parque Nacional Los Glaciares	2.959.956	1.093.301	5.623.301	2.082.925	53,57	46,43	11,00	46,43	42,43	31,43	46,43	0,00	42,43
					51	Construcción Portada de Acceso y Oficina de Informes - Parque Nacional Los Glaciares	2.959.956	1.093.301	5.623.301	2.082.925	53,57	46,43	11,00	46,43	42,43	31,43	46,43	0,00	42,43
					15	Construcción Subcentral de Incendio en El Chaltén - Parque Nacional Los Glaciares	27.798	14.295.431	13.495.431	12.232	0,00	40,00	0,00	30,00	0,00	0,00	30,00	0,00	0,00
					51	Construcción Subcentral de Incendio en El Chaltén - Parque Nacional Los Glaciares	27.798	14.295.431	13.495.431	12.232	0,00	40,00	0,00	30,00	0,00	0,00	30,00	0,00	0,00
					22	Construcción Sendero a Pingüinera - Parque Nacional Monte León	0	13.498.858	7.158.858	0	0,00	30,00	0,00	0,00	0,00	0,00	0,00	0,00	0,00
					51	Construcción Sendero a Pingüinera - Parque Nacional Monte León	0	13.498.858	7.158.858	0	0,00	30,00	0,00	0,00	0,00	0,00	0,00	0,00	0,00
					32	Reparación de Sendero y Miradores Río Menendez Construcción Centro de Servicios Puerto EL Chucao - Parque Nacional Los Alerces	97.392	7.947.017	7.907.017	0	0,00	70,00	0,00	40,00	0,00	0,00	40,00	0,00	0,00
					51	Reparación de Sendero y Miradores Río Menendez Construcción Centro de Servicios Puerto EL Chucao - Parque Nacional Los Alerces	97.392	7.947.017	7.907.017	0	0,00	70,00	0,00	40,00	0,00	0,00	40,00	0,00	0,00

CUADRO C
INVERSIÓN REAL DIRECTA: PROYECTOS DE INVERSIÓN *
AL 30/09/2016

Jur	SAF	Pg	Sp	Py	Ob	Descripcion	Ejec. Financiera acum. al 2015	Crédito inicial 2016	Vigente al 30/09/2016	Devengado al 30/09/2016 (*)	Ejec. Física acum. al 2015	Progr. mación Inicial 2016	Ejecu tado al 31/03/2016	Progra mado Vig. al 30/06/2016	Ejecu tado al 30/06/2016	Ejecu tado 2º trim	Programado Vig. al 30/09/2016	Ejecutado 3º trim	Ejecutado acumulado 2016	
					33	Construcción de Sendero Peatonal en El Cañadón del Toro ¿ Río Pipo-Parque Nacional Tierra del Fuego	0				s/í	s/í	s/í	20,00	0,00	0,00	20,00	0,00	0,00	
					51	Construcción de Sendero Peatonal en El Cañadón del Toro ¿ Río Pipo-Parque Nacional Tierra del Fuego	0				s/í	s/í	s/í	20,00	0,00	0,00	20,00	0,00	0,00	
	24				1	Infraestructura en Áreas Naturales Protegidas	0	0	277.619	0	0,00	100,00	0,00	100,00	0,00	0,00	100,00	0,00	0,00	
					51	Construcción Torre Tanque-Reserva Natural Otamendi	0	0	277.619	0	0,00	100,00	0,00	100,00	0,00	0,00	100,00	0,00	0,00	
					2	Construcción Intendencia y 2 Viviendas en Puerto San Julián Parque Nacional Interjurisdiccional Marino Makenke	0	0	5.577.880	0	0,00	80,00	0,00	55,00	0,00	0,00	55,00	0,00	0,00	
					51	Construcción Intendencia y 2 Viviendas en Puerto San Julián Parque Nacional Interjurisdiccional Marino Makenke	0	0	5.577.880	0	0,00	80,00	0,00	55,00	0,00	0,00	55,00	0,00	0,00	
					3	Refacción Centro de Visitantes-Parque Nacional El Palmar	0	0	1.056.480	0	0,00	100,00	0,00	57,50	0,00	0,00	57,50	0,00	0,00	
					51	Refacción Centro de Visitantes-Parque Nacional El Palmar	0	0	1.056.480	0	0,00	100,00	0,00	57,50	0,00	0,00	57,50	0,00	0,00	
					4	Construcción de 2 viviendas para Guardaparques-Parque Nacional campos del Tuyú	0	0	4.439.658	0	0,00	100,00	0,00	80,00	0,00	0,00	80,00	0,00	0,00	
					51	Construcción de 2 viviendas para Guardaparques-Parque Nacional campos del Tuyú	0	0	4.439.658	0	0,00	100,00	0,00	80,00	0,00	0,00	80,00	0,00	0,00	
					5	Construcción Galpón de Servicios Auxiliares-Parque Nacional Laguna Blanca	0	0	3.546.762	0	0,00	100,00	0,00	75,56	0,00	0,00	75,56	0,00	0,00	
					51	Construcción Galpón de Servicios Auxiliares-Parque Nacional Laguna Blanca	0	0	3.546.762	0	0,00	100,00	0,00	75,56	0,00	0,00	75,56	0,00	0,00	
					6	Puesta en Valor del Centro Administrativo de la Reserva Natural Pizarro-Etapa II	0	0	0	0	0,00	100,00	0,00	0,00	0,00	0,00	0,00	0,00	0,00	
					51	Puesta en Valor del Centro Administrativo de la Reserva Natural Pizarro-Etapa II	0	0	0	0	0,00	100,00	0,00	0,00	0,00	0,00	0,00	0,00	0,00	
					7	Construcción de 2 Viviendas en Destacamento Río Cincel-Monumento Natural Laguna los Pozuelos	0	0	6.028.776	0	0,00	100,00	0,00	70,00	0,00	0,00	70,00	0,00	0,00	
					51	Construcción de 2 Viviendas en Destacamento Río Cincel-Monumento Natural Laguna los Pozuelos	0	0	6.028.776	0	0,00	100,00	0,00	70,00	0,00	0,00	70,00	0,00	0,00	
					8	Construcción Galpón de Servicios Auxiliares-Parque Nacional Lago Puelo	0	0	3.546.762	0	0,00	100,00	0,00	75,56	0,00	0,00	75,56	0,00	0,00	
					51	Construcción Galpón de Servicios Auxiliares-Parque Nacional Lago Puelo	0	0	3.546.762	0	0,00	100,00	0,00	75,56	0,00	0,00	75,56	0,00	0,00	
					9	Puesta en Valor Parque Nacional Nahuel Huapi-Etapa II	0	0	4.497.995	0	0,00	100,00	0,00	100,00	0,00	0,00	100,00	0,00	0,00	
					51	Reparación Muelle Quetrihue	0	0	2.764.801	0	0,00	100,00	0,00	100,00	0,00	0,00	100,00	0,00	0,00	
					52	Restauración Seccional Villa La Angostura	0	0	1.733.194	0	0,00	100,00	0,00	100,00	0,00	0,00	100,00	0,00	0,00	
					10	Construcción Vivienda Guardaparque-Parque Nacional Río Pilcomayo	0	0	1.764.677	0	0,00	100,00	0,00	57,50	0,00	0,00	57,50	0,00	0,00	
					51	Construcción Vivienda Guardaparque-Parque Nacional Río Pilcomayo	0	0	1.764.677	0	0,00	100,00	0,00	57,50	0,00	0,00	57,50	0,00	0,00	
					11	Instalación de Postes y Alambrados-Cerco Perimetral	0	0	1.887.254	0	0,00	100,00	0,00	100,00	0,00	0,00	100,00	0,00	0,00	
					51	Instalación de Postes y Alambrados-Cerco Perimetral	0	0	1.887.254	0	0,00	100,00	0,00	100,00	0,00	0,00	100,00	0,00	0,00	
					12	Construcción Vivienda Guardaparque y Oficina de Informes-Reserva Natural Formosa	0	0	3.292.511	0	0,00	100,00	0,00	57,50	0,00	0,00	57,50	0,00	0,00	
					51	Construcción Vivienda Guardaparque y Oficina de Informes-Reserva Natural Formosa	0	0	3.292.511	0	0,00	100,00	0,00	57,50	0,00	0,00	57,50	0,00	0,00	
					13	Remodelación Galpón Fiscal- Delegación Regional Patagonia	0	0	648.603	0	s/í	s/í	s/í	100,00	0,00	0,00	100,00	0,00	0,00	
					51	Remodelación Galpón Fiscal- Delegación Regional Patagonia	0	0	648.603	0	s/í	s/í	s/í	100,00	0,00	0,00	100,00	0,00	0,00	
					14	Construcción Cobertizo para Vehículo-Centro de Formación y Capacitación de Áreas Protegidas	0	0	322.186	0	s/í	s/í	s/í	100,00	0,00	0,00	100,00	0,00	0,00	
					51	Construcción Cobertizo para Vehículo-Centro de Formación y Capacitación de Áreas Protegidas	0	0	322.186	0	s/í	s/í	s/í	100,00	0,00	0,00	100,00	0,00	0,00	
					15	Remodelación de la Delegación Regional NOA	0	0	91.350	27.000	s/í	s/í	s/í	100,00	0,00	0,00	100,00	30,00	30,00	
					51	Remodelación de la Delegación Regional NOA	0	0	91.350	27.000	s/í	s/í	s/í	100,00	0,00	0,00	100,00	30,00	30,00	
					29	Mejoras e Infraestructura en Parque Nacional Chaco	0	0	1.629.852	0	s/í	s/í	s/í	s/í	s/í	s/í	s/í	s/í	0,00	0,00
					51	Construcción de puente de Acceso al Area Operativa del Parque nacional Chaco	0	0	1.040.852	0	s/í	s/í	s/í	s/í	s/í	s/í	s/í	s/í	0,00	0,00
					53	Construcción Torre Tanque y Reemplazo de la Red de Distribución de Agua del Parque Nacional Chaco	0	0	589.000	0	s/í	s/í	s/í	s/í	s/í	s/í	s/í	s/í	0,00	0,00

(*) Ejecución física y financiera informada al 04/11/2016

(**) La ejecución financiera de estas obras incluye erogaciones de capital y adelanto a proveedores

(***) Se incorporó el proyecto Construcción del Centro de Investigación Aplicada a Recursos Digitales (CIARDI), del programa Acciones del Sistema Federal de Medios y Contenidos Públicos, a la órbita de la Jefatura de Gabinete.

(1) La Corte Suprema de Justicia de la Nación, informa la ejecución de los proyectos/obras al cierre del ejercicio.

(2) Valor de ejecución informado por el Organismo, sujeto a revisión en la etapa de cierre del ejercicio.

(3) Obras de la DNV con tratamiento físico anualizado, en función de su naturaleza.

CUADRO D
DIRECCIÓN NACIONAL DE VIALIDAD (PROYECTOS Y OBRAS AL 30/9/2016)

Pr	Sp	Py	Ob	Provincia	Ruta	Tramo	Sección	Tipo	Long.Km.	Inversión Total (en miles \$)	Inicio	Fecha Fin	Est	Obs
Mantenimiento por Administración														
16	1	1	51	PAIS	VS	Mantenimiento por Administración	Nacional	14		681.580	01/01/2016	30/12/2016	6	B
16	1	2	51	PAIS		Compra de Materiales para Seguridad Vial	Nacional	14		9.973	01/01/2016	30/12/2016	6	B
Total Mantenimiento por Administración										691.553				
Mantenimiento por Convenio con Provincias														
16	3	24	51	LA PAMPA	VS	TFO La Pampa - Convenio 12		11	633,3					12
16	3	25	51	NEUQUEN	242-40	TFO Neuquen Convenio 13	Catan Lil - Lte c Mendoza / Las Lajas - Lte c Chile	11	533,2	21.677	01/01/2012	30/12/2013	7	
16	3	26	51	RIO NEGRO	23-22-250-151-1s40	TFO Rio Negro Convenio 13		11	823,8	45.855	01/01/2012	30/12/2013	7	
16	3	27	51	SANTA CRUZ	281,288,293	TFO Santa Cruz - Convenio 13		11	1.179,1	87.922	01/01/2012	30/12/2013	8	
16	3	28	51	TIERRA DEL FUEGO	24CI-CA-CB	TFO Tierra del Fuego - Convenio 12		11	164,3	17.787	01/04/2012	31/03/2014	8	
16	3	30	51	JUJUY	52-40	TFO Jujuy Convenio 13		11	552,5	16.859	01/01/2012	30/01/2014	8	
16	3	32	51	FORMOSA	86	TFO - Formosa - Convenio 9	Posta Cambio Salazar - El Remanso / El Solitario - Mision S. Martin	11	116,0	10.001	01/01/2009	31/12/2010	8	
16	3	33	51	FORMOSA	86	El Remanso - El Solitario y Acc. al Remanso (T.F.O.)	km 1645,000 - Km 1771,000	11	144,1	14.911	10/08/2009	08/08/2012	8	
16	3	37	51	LA RIOJA	40,73,76,78	TFO La Rioja Convenio 10		11	380,2	2.412	01/01/2012	30/09/2012	8	
16	3	38	51	CHACO	89	TFO Chaco Convenio 5 - Emp R.N. Nº 11 - Villa Angela	Emp R.N. Nº 11 - Charadai (Emp. RN N°7)/Charadai-Acc. Samuhu/Acc Samuhu-Acc V	11	169,2	15.638	01/01/2012	30/01/2014	7	
16	3	45	51	NEUQUEN	242-40	TFO Neuquen - Convenio 14	Zapala - Lte. Con Mendoza / las Lajas - Lte. Con Chile	11	400,3	48.917	01/01/2014	30/12/2016	6	A
16	3	46	51	RIO NEGRO	22-23-250-232-1S40	TFO Rio Negro - Convenio 14	Tramos Varios	11	466,8	29.528	01/01/2014	31/12/2015	7	
16	3	47	51	SANTA CRUZ	281-288-293	TFO Santa Cruz - Convenio 14	Tramos Varios	11	1.179,1	149.593	01/01/2014	31/01/2016	7	
16	3	48	51	TIERRA DEL FUEGO	Comp "a" "b"	TFO Tierra del Fuego - Convenio 13	Tramos Varios	11	153,4	15.816	01/04/2014	30/04/2016	7	
16	3	49	51	JUJUY	52-40	TFO Jujuy - Convenio 14	Tramos Varios	11	552,5	35.600	01/01/2014	31/12/2015	7	
16	3	50	51	CHUBUT	1S40	TFO Lte. c/Rio Negro - Emp. R.N. Nº 40	Km. 240 - km 279	11	38,0	45.876	01/03/2014	28/02/2016	7	L
16	3	51	51	LA RIOJA		TFO La Rioja - Convenio 11 (Vale el ID 3727)	Tramos Varios	11	185,8	3.510	30/04/2014	28/04/2016	7	
16	3	52	51	CHACO	Ex 89	TFO Chaco - Convenio 6	Tramos Varios	11	169,2	18.704	01/01/2014	31/01/2016	7	
16	3	53	51	NEUQUEN	242-40	TFO - Convenio 15	Catan Lil - Lte con Mdza / Las Lajas - Lte con Chile	11	400,3	37.034	01/12/2010	30/11/2018	0	
16	3	54	51	RIO NEGRO	22-23-250-232-1S40	TFO - Convenio 15	Tramos Varios	11	466,8	29.528	01/12/2010	30/11/2018	0	
16	3	55	51	SANTA CRUZ	3-40-281-288-293	TFO - Convenio 15	Tmos Varios	11	1.267,3	78.627	01/01/2016	30/12/2016	6	A
16	3	56	51	TIERRA DEL FUEGO	Comp a - b	TFO - Convenio 14	Tramos Varios	11	153,4	14.035	01/12/2016	30/11/2018	0	
16	3	57	51	JUJUY	52-40	TFO - Convenio 15	Tramos Varios	11	600,0	60.000	01/12/2016	30/11/2018	0	
16	3	58	51	CHUBUT	1S40	TFO - Convenio 10	Lte con Chubut - Rio Negro / Km 240 - Km 279	11	38,6	32.800	01/12/2016	30/11/2018	0	
16	3	59	51	LA RIOJA	76	TFO - Convenio 12	Emp. R.N. Nº150 - Vinchina	11	122,3	10.000	01/12/2016	30/11/2018	0	
16	3	60	51	CHACO	Ex 89	TFO - Convenio 7	Traqmos Varios	11	169,2	23.457	01/12/2016	30/11/2018	0	
16	3	61	51	NEUQUEN	22	TFO - Puente sobre el Rio Neuquen - Plottier (N° 1)	Km. 1217,86 - Km. 1237,00	11	19,1	67.532	01/01/2016	30/12/2017	6	A
Mantenimiento por Convenio con Provincias										933.619				
Señalamiento Horizontal														
16	4	1	51	PAIS	VS	Señalamiento Horizontal - Nacional	Pais	12		53.904	01/01/2016	30/12/2016	6	B
16	4	6	51	INTERPROVINCIAL	Varias	Señalética Turística en Rutas Nacionales	Nacional	12		36.518	05/01/2011	04/12/2012	7	
16	4	7	51	INTERPROVINCIAL	varias	Señalamiento Horizontal Zona Litoral	Buenos Aires, Entre Rios, Corrientes, Misiones, Chaco, Formosa, Santa Fe	12		186.347	26/07/2010	24/12/2013	7	
16	4	8	51	INTERPROVINCIAL	varias	Señalamiento Horizontal Zona Norte	Jujuy, Salta, Catamarca, Tucuman, Santiago del Estero, La Rioja, San Juan, Cordoba.	12		177.249	26/07/2010	24/06/2012	7	
16	4	9	51	INTERPROVINCIAL	VS	Señalamiento Horizontal Zona Centro	Mendoza, San Luis, Cordoba, La Pampa, Santa Fe, Buenos Aires	12	2.765,0	160.117	17/09/2010	15/11/2013	7	
16	4	10	51	INTERPROVINCIAL	varias	Señalamiento Horizontal Zona Sur	Neuquen, Rio Negro, Chubut, Santa Cruz, Tierra del Fuego.	12	3.049,8	187.344	20/08/2010	18/10/2013	8	
16	4	11	51	INTERPROVINCIAL	Vs	Señalamiento Horizontal Zona Litoral - Fase II	Bs As (parcial), Entre Rios, Corrientes, Misiones, Chaco, Sta Fe (parcial)	12		239.475	06/08/2013	04/02/2016	8	
16	4	12	51	INTERPROVINCIAL	Vs	Señalamiento Horizontal Zona Norte - Fase II	Jujuy, Salta, Catamarca, Tucumán, Santiago del Estero, La Rioja, Córdoba (parcial),st	12		221.908	01/01/2013	29/01/2016	7	
16	4	13	51	INTERPROVINCIAL	Vs	Señalamiento Horizontal Zona Centro - Fase II	Mendoza, San Juan, San Luis, Córdoba (parcial), La Pampa (parcial), Bs As (parcial)	12		241.789	08/08/2013	06/02/2016	7	
16	4	14	51	INTERPROVINCIAL	Vs	Señalamiento Horizontal Zona Sur - Fase II	Bs As (parcial),La Pampa (parcial), Neuquén, Río Negro, Chubut, Sta Cruz (parcial), T	12		251.750	30/07/2013	28/01/2016	7	
16	4	16	51	INTERPROVINCIAL	VS	Zona Sur	Buenos Aires, Neuquén, Chubut, La Pampa, Santa Cruz y Tierra del Fuego	12		489.525	14/09/2015	12/09/2017	6	
16	4	17	51	INTERPROVINCIAL	VS	Zona Litoral	Buenos Aires, Santa Fe, Corrientes, Misiones, Entre Rios, Chaco y Formosa	12		280.685	11/09/2015	09/09/2017	6	
16	4	18	51	INTERPROVINCIAL	VS	Zona Centro	Córdoba, Mendoza, La Rioja, San Juan y San Luis	12		57.858	01/11/2016	02/05/2018	2	
16	4	19	51	INTERPROVINCIAL	VS	Zona Norte	Tucumán, Salta, Jujuy, Catamarca y Santiago del Estero	12		58.234	01/11/2016	02/05/2018	2	
16	4	20	51	INTERPROVINCIAL	VS	Zona Sur	Neuquén, Chubut, La Pampa, Río Negro y Santa Cruz	12		63.430	01/12/2016	01/06/2018	0	
16	4	21	51	CHUBUT	Varias	Obra de señalamiento vertical		12		35.000	01/12/2016	01/10/2017	0	
16	4	22	51	INTERPROVINCIAL	Varias	Zona Centro	Buenos Aires, Cordoba, Mendoza, San Juan y La Pampa	12		277.258	01/11/2015	30/10/2017	6	
16	4	23	51	INTERPROVINCIAL	Varias	Zona Norte	Cordoba, Tucuman, Salta, Jujuy, Santa Fe, La Rioja, Catamarca y Santiago Del Estero	12		276.390	10/09/2015	08/09/2017	6	
16	4	24	51	SAN JUAN	Vs	Obra de señalamiento vertical		12		24.850	01/11/2016	02/07/2018	1	
Total Señalamiento Horizontal										3.319.631				
Obras de Emergencia														
16	5	1	51	PAIS	Varias	Obras de Emergencia Menores	Nacional	14		8.434	01/01/2016	30/12/2016	6	B
16	5	2	51	PAIS	Varias	Obras en Puentes	Nacional	14		36.714	01/01/2016	30/12/2016	6	B
16	5	4	51	PAIS	Varias	Obras menores de Seguridad Vial	Nacional	14		47.695	01/01/2016	30/12/2016	6	B
Total Obras de Emergencia										92.843				
Mantenimiento por Sistema Modular														
16	6	6	51	CHUBUT	40-260	Emp.R.P.N°22-Lte.c/Chubut/Sta Cruz / Emp.R.N.N°40-Lte. c/Chile	Km 1936,27 (1937,1) - km 1978,35 (km 1979,15) / km 0 - km 105	11	147,1	44.571	22/01/2007	20/01/2012	8	
16	6	8	51	MENDOZA	142-40-7	Gustavo Andre - Emp. R.N.N°20 / Mendoza - Lte. San Juan / S.Martin - Mendoza	Km35-km112,5 / km3,27-km80,83 / km997,4-km1041,8 - Sistema Modular	11	199,5	50.600	01/04/2007	30/07/2011	7	
16	6	10	51	SANTA FE	A007	Av. B. Parera - A Nivel RN.N° 11 - A Nivel RN.N° 11- Calle J/Garay	km0-km7,23 / km0-km4,59 / km0-km2,58 - Sistema Modular	11	14,4	9.792	21/07/2005	19/07/2008	8	
16	6	11	51	SALTA	16	Límite con Chaco - Emp. Rutas Nacionales 9-34	Km 502,92 - km 707,32 - Sistema Modular	11	204,4	45.574	14/07/2004	12/07/2010	8	
16	6	19	51	BUENOS AIRES	3	Emp. R.P.N°21 - Emp. R.P.N°6	Km 29,20 - km 61,38 - Sistema Modular	11	32,2	179.323	08/07/2015	06/07/2017	6	
16	6	20	51	BUENOS AIRES	A001	Acceso Sudeste	Sentido Capital: Pr 40,020 (Av Rocha, Ptdo Quilmes)- Pr 46,920 (prox calle Morse, P	11	7,3	99.598	05/01/2010	04/08/2014	8	

CUADRO D
DIRECCIÓN NACIONAL DE VIALIDAD (PROYECTOS Y OBRAS AL 30/9/2016)

Pr	Sp	Py	Ob	Provincia	Ruta	Tramo	Sección	Tipo	Long.Km.	Inversión Total (en miles \$)	Inicio	Fecha Fin	Est	Obs
16	6	22	51	SALTA	40	Seclantas - Emp. R.N.N°51	Km 4470,52 - Km 4630,87	11	160,4	86.926	21/02/2008	18/02/2015	7	
16	6	23	51	SALTA	40-51	Campo Quijano - Lte. con Chile / S.A. De los Cobres - Lte. con Jujuy	Km 26,39 - Km 296,44 / Km 4607,03 - 4666,62	11	329,6	102.556	01/11/2007	29/10/2013	8	
16	6	25	51	CHUBUT	40	Emp.R.N.N°25 - Emp. R.P.N°56 (Tamarisco)	Km 1467,67 - km 1739,73	11	272,1	29.275	01/05/2008	30/10/2010	8	
16	6	26	51	CHUBUT	26 - 40	Emp.(Ex) RN N° 26 - Emp RN N° 40	Km 102,47 - km 210,17 / km 1366,77 - km 1467,67	11	208,6	15.799	21/01/2008	19/01/2010	8	
16	6	27	51	BUENOS AIRES	S/N	Mant.Vigilancia y Seg. Integral - Ptes Acc. a Cdad Aut de Bs. As.	Pte. Nuevo Pueyrredon y Pte Avellaneda	11	1,0	164.258	06/06/2007	03/06/2012	7	
16	6	35	51	BUENOS AIRES	S/N	Pte. S/ El Riachuelo Nicolas Avellaneda y Acc.	Nuevo Pte. Pueyrredon y Acc.	11	2,5	230.700	01/08/2012	31/03/2017	6	
16	6	38	51	CATAMARCA	60	Tinogasta - Lte. c/Chile	Km 1321,08 - km 1569,39	11	248,3	73.208	05/08/2013	03/08/2017	6	
16	6	43	51	SALTA	40-51	Abra el Acay - S Antonio de los Cobres / C Quijano - Lte. c/ Jujuy	Km 4610,91 - km 4630,87; km 21,78 - km 289,10	11	297,2	98.158	01/11/2013	31/10/2017	6	A
16	6	49	51	SALTA	34 - 50	Treinta Puentes en las Rutas Nacionales Nº 34 y Nº 50		11	2,4	30.000	01/12/2016	30/11/2018	0	
16	6	50	51	SAN JUAN	149	Km 193,42(Emp RP N°12-Pachaco)-Km 332,70(Emp RPN°412,Iglesia)	Km 193,42 (Emp. R.P.N° 12) - km 345,99 (Pachaco)	11	139,3	53.450	01/12/2016	30/11/2018	0	
16	6	53	51	CHUBUT	40-260	Emp. RP N°22 - Lte. c/Chubut/Sta.Cruz/Emp. RN Nº 40 - Lte. c/Chile	km1936,27 - km 1978,35 / km 0 - km 105	11	147,1	14.700	01/12/2016	30/11/2018	0	
16	6	55	51	MENDOZA	142 - 40 - 7	Gustavo Andre - Emp. RNN°20 / Mdza - Lte S.Juan / S.Martin - Mdza	km35-km112,5 / km3,27-km80,83 / km997,4-km1041,8 - Sistema Modular	11	199,8	455.901	29/07/2011	26/07/2017	6	
16	6	55	52	SAN JUAN	40-A014-20	Lte.c/Mendoza-Av.Circunv.de S.Juan/BN RN 40/Acc.Sta.Lucia-S.Juan	km 3377,8-km 3461,71 y km / 0,0-km 16,0 / km 577,3-km 580,7	11	105,0	99.971	01/11/2016	31/10/2018	2	
16	6	56	51	LA PAMPA	152	El Carancho - Casa de Piedra		11	221,0	30.000	01/12/2016	30/11/2018	0	
16	6	57	51	BUENOS AIRES	A001	Acc.Sudeste (Sentido capital y sentido Bernal)	Km 40,02 - km 46,92	11	13,5	76.301	25/04/2014	23/04/2018	6	
16	6	59	51	SALTA	40	Molinos - Abra del Acay	Km 4454,00 - km 4601,00	11	147,0	138.495	01/04/2015	30/03/2017	6	
16	6	61	51	FORMOSA	95 y 86	Lte. c/ Chaco - Villa Gral. Güemes / Emp. R.N. N95 - R.P. N28	Km 1489,68 - km 1608,59 y km 1288,31 - km 1411,55	11	242,2	61.636	01/07/2013	29/10/2016	6	
16	6	62	51	MISIONES	S/N°	Puente Posadas - Encarnación		11	2,7	200.000	01/12/2016	01/11/2021	0	
16	6	64	51	CATAMARCA	40	Belen - Santa Maria	Agua Clara - Lte con Tucuman	11	182,0	25.000	25/11/2017	24/11/2019	13	
16	6	65	51	JUJUY	9	Tumbaya - La Quiaca	Emp. R.N. Nº 52 (KM. 1,752,23) - Acc. a la Quiaca (KM. 1971,62)	11	219,4	112.395	19/06/2015	17/08/2017	6	
16	6	66	51	CHUBUT	6	Emp. RP N° 39 - Acc a Rada Tilly	km 1822,20 - km 1842,77	11	20,6	84.828	16/09/2013	16/05/2016	8	
16	6	67	51	BUENOS AIRES	-	Pte Alsina (Pompeya) -Pte Victorino de la Plaza - Pte Viejo Pueyrredon		11	1,0	130.171	15/04/2015	13/04/2017	6	
16	6	68	51	RIO NEGRO	251-3	Gral. Conesa - Emp. R.N. Nº3 (Acc. A S.A.O.)/ Emp. R.N. Nº 251	Km. 119 - Km.204 / Km.1139 - Km.1304	11	250,0	60.000	01/12/2016	30/11/2018	0	
16	6	69	51	MENDOZA	40	El Sosnedo - Pareditas		11	170,0	30.000	01/12/2016	30/11/2018	0	
16	6	70	51	LA RIOJA	78	Emp. R.N. Nº 40 (Rio Capayan) - Lim. C/ Pcia. de Catamarca	km. 0,00 - km. 78,52	11	78,5	31.469	06/06/2016	05/06/2018	6	
16	6	71	51	LA RIOJA	40-76	Lim.C/Pcia.deSanJuan-PiedraPintada/Emp.R.N.Nº40(V Unión)-V Castelli	km. 3711,28 - km. 3808 / km. 112,74 - km. 149,62	11	134,0	40.889	01/06/2016	31/05/2018	6	A
16	6	72	51	MENDOZA	188	Emp. RN N°143(Cnia. Lopez) - Emp. RNN°40 (Malargue)	Km. 827,93 - Km. 1033,27	11	205,0	142.787	01/12/2016	30/11/2018	0	
16	6	73	51	SANTA CRUZ	3	Cmte. Luis Piedra Buena - Emp. RNN°40	Prog. 2372,05 - Prog. 2582,35	11	211,3	73.871	01/11/2016	31/10/2018	2	
16	6	74	51	BUENOS AIRES	3	RPN 4 - RPN 21	Km 18,8 - km 29,20	11	11,0	125.100	01/11/2016	31/10/2018	1	
16	6	75	51	BUENOS AIRES	22-229-249	Emp.RNN°3-Pte.S/RioColorado/RNN°3B°Mirasol-P.Alta/EmpRNN°3-Emp.RNN°229	km. 718 - km. 857, km. 15,97 - km. 25,40 y km. 651 - km. 670,55	11	167,0	45.000	01/12/2016	30/11/2018	0	
16	6	76	51	SANTA FE	A 008	Rio Paraná - Emp. Av. Belgrano	Km. 0,00 - Km. 29,76	11	30,0	80.000	01/12/2016	30/11/2018	0	
16	6	77	51	SANTA CRUZ	40	Gobernador Gregores - Bajo Caracoles	Km 918,58 - Km 1127,79	11	209,2	28.179	01/12/2016	30/11/2018	0	
16	6	78	51	SANTA CRUZ	40	Bajo Caracoles - Lte. Con Chubut	Km 1127,79 - Km 1324,69	11	196,9	36.830	01/12/2016	30/11/2018	0	
16	6	79	51	CHUBUT	3	Emp. R.P. 39 - Acceso a Rada Tilly	Km. 1822,20 - km. 1842,77	11	20,0	62.997	01/11/2016	31/10/2018	2	
16	6	80	51	SALTA	34	Rio Seco - Lte. Con Bolivia	Km 1374,12 - km. 1487,32	11	114,0	70.000	01/12/2016	30/11/2018	0	
16	6	81	51	MENDOZA	142 - 40 - 7	Gustavo Andre - Emp. RNN°20 / Mdza - Lte. S.Juan / S.Martin - Mdza	Km 35 - Km 112,5 / Km 3304 - Km 3377 / Km 997,4 - Km 1041,8	11	199,8	190.000	01/12/2016	30/11/2018	0	
16	6	82	51	LA PAMPA	151-143-V143	151: Emp.RP14-Emp.RN143, 143: Limay-Lte.MDZ, V143: Emp.RP10-Emp.RN143	151: 269,82 - 315,75 / 143: 224,12 - 304,06 / V143: 0,00 - 12,10	11	136,0	35.000	01/12/2016	30/11/2018	0	
16	6	83	51	CORRIENTES	12	Limite con Entre Rios - Emp. Ruta Provincial N° 25	Km. 647,26 - Km. 788,33	11	141,0	60.000	01/12/2016	30/11/2018	0	
Total Sistema Modular										3.855.308				

Obras de Seguridad Vial

16	7	1	51	FORMOSA	11	Corredor 1 (200 km)		17	200,0	15.000	01/12/2016	30/11/2018	0	
16	7	2	51	LA PAMPA	35	Corredor 2	Emp. R.N. Nº 5 (KM. 327,33) - Lte. La Pampa/Chaco (KM. 505,67)	17	179,1	152.816	01/12/2016	30/11/2018	0	
16	7	4	51	CORRIENTES	14	Corredor 4	30 km	17	30,0	62.927	01/12/2016	30/11/2017	0	
16	7	6	53	ENTRE RIOS	127	Readecuacion Int. C/R.P.N° 6, R.P.N° 2 y Acc. A Bovril	Inter. R.N. Nº127 - R.P. Nº2 - Acc. Bovril	17	5,5	15.645	16/04/2007	15/07/2009	8	
16	7	7	51	RIO NEGRO	3	Cruce con RNN° 251-Tratamiento de la circulacion nocturna (Ex Ilum)		17	1,0	38.174	01/06/2010	30/09/2011	8	
16	7	9	51	CHACO	95	Calle Braille - Emp. R.N. Nº 95	Acceso Norte y Sur a Villa Angela (Prog. Inic. 1018,83)	17	5,4	22.096	08/09/2008	08/05/2012	8	
16	7	9	52	CHACO	95	Acceso a Saenz Peña	Km 1112,86 - Km 1115,53	5	6,3	111.720	01/12/2016	30/11/2017	0	
16	7	10	52	SAN LUIS	20-79	Int. RNN° 20 y RNN° 79	Obra Puntual de Seguridad Vial	17	1,0	4.842	24/05/2008	23/07/2009	8	
16	7	11	51	MENDOZA	40	Interseccion R.N.N° 7 (El Condor) - Lujan de cuyo	Seccion I :Int. R.P.N° 7 - Int. R.P.N° 60	8	12,2	9.546	01/08/2008	31/10/2009	7	
16	7	21	51	NEUQUEN	234	La Rinconada - San Martin de los Andes	Paso por Junin de los Andes	17	7,7	2.685	28/06/2010	28/05/2011	8	
16	7	28	51	SGO DEL ESTERO	34	Travesia Urbana por Taobaada (Garza, Emp.RPN° 164 - Pozo Hondo)	Km 667,252 - Km 722,500	17	1,0	23.322	01/11/2016	01/09/2017	2	
16	7	29	51	SGO DEL ESTERO	34	Emp. RP N° 5 - Pozo Hondo	Emp. RP N° 5	17	1,0	24.283	05/03/2015	03/04/2016	7	
16	7	38	51	CHACO	95	Interseccion con Acceso Norte a Villa Angela	Acc. Norte a Villa Angela - km. 1027,81	17	0,6	9.240	15/08/2008	15/03/2010	8	
16	7	41	51	SALTA	9-34	Paso por Metan	Km 1456,50 - Km 1463,00	17	6,5	63.825	16/05/2011	13/01/2015	7	
16	7	42	51	CORDOBA	60	Emp. RN N° 9 - Lte. Con Catamarca	Paso por Dean Funes (km. 822,700 - km. 826,600)	17	3,9	10.908	27/05/2008	25/11/2009	8	
16	7	52	51	JUJUY	9	Lte.Salta/Jujuy - El Carmen	Acc. A Camping - El Carmen (km 1663,26 - Km 1666,44)	8	3,2	2.973	03/06/2010	02/06/2011	8	
16	7	57	51	LA PAMPA	35	Emp. R.P. Nº 10 - Emp. R.P. Nº 4	Seccion XII km. 404,97 - KM. 407,10 Travesia Urbana Castex	17	2,7	59.395	01/06/2012	28/11/2020	14	A
16	7	60	51	SAN LUIS	146 - Ex 147	Acceso a Villa de la Quebracha - Interseccion RNN° 174	Km 118 - km 119,5	17	1,5	77.892	27/07/2013	26/12/2015	7	
16	7	61	51	JUJUY	9	Emp. Ruta Nac.Nº52 - Tilcara	Río Puramarca; km 1752,41	8	0,1	20.000	01/12/2016	30/11/2017	0	
16	7	66	51	CHACO	11	Resistencia - Lte. C/Formosa	Acc. A Cna. Benitez - Margarita Belen, Emp. R.P. Nº 90 - La Leonesa	5	2,2	53.526	26/08/2013	31/12/2016	14	
16	7	78	51	ENTRE RIOS	12-131	Emp. R.N.Nº12-Aldea Maria Luisa y Emp. R.P.Nº11-Emp. R.N.Nº12		8	5,9	25.000	01/12/2016	01/08/2017	0	
16	7	78	52	ENTRE RIOS	131	Acc. A Crespo - Emp. Ruta Nacional N° 12	Km. 37,33 - Km. 40,92	8	3,6	25.000	01/12/2016	01/08/2017	0	
16	7	79	51	JUJUY	52	Emp. R.N.Nº9 - Emp. R.P.Nº79	Variante Puramarca (Km. 3,6 - Km. 6,02)	11	2,4	66.654	15/03/2014	13/05/2016	7	
16	7	80	51	LA PAMPA	151	Lte. Río Negro/La Pampa - Emp - R.P.Nº14	Km. 150,18 - Km. 269,82	11	119,6	27.600	01/12/2016	30/11/2017	0	
16	7	81	51	RIO NEGRO	22	Choele Choele - Emp. R.N.Nº250 (Chimpay)	Km. 997,51 - Km. 1048,57	11	1,0	60.498	11/09/2016	12/03/2018	4	
16	7	82	51	INTERPROVINCIAL	Vs	Obras de Seguridad Vial Travesias Urbanas en el Norte		17		25.000	01/11/2016	31/10/2017	5	
16	7	83	51	INTERPROVINCIAL	Vs	Obras de Seguridad Vial Travesias Urbanas en el Centro		17		25.000	01/12/2016	30/11/2017	0	
16	7	84	51	TUCLUMAN	1V38	Concepcion - Emp. RN N° 38	Emp RN N° 65 - Emp RN N° 38	17	44,0	15.000	01/12/2016	30/11/2017	0	
16	7	85	51	BUENOS AIRES	228	Calle Monteagudo - Emp. R.N.Nº3	Km. 135,63 - Km. 139,67	8	4,0	21.983	01/12/2016	30/11/2017	0	
16	7	86	51	SAN LUIS	20	Emp. R.P.Nº5B - Quines	Km. 254,73	8	1,5	23.000	01/12/2016	30/11/2017	0	

CUADRO D
DIRECCIÓN NACIONAL DE VIALIDAD (PROYECTOS Y OBRAS AL 30/9/2016)

Pr	Sp	Py	Ob	Provincia	Ruta	Tramo	Sección	Tipo	Long.Km.	Inversión Total (en miles \$)	Inicio	Fecha Fin	Est	Obs
16	7	87	51	CHACO	95	Travesía Urbana por Villa Angela	Km. 1015,50 - Km.1019,85	8	4,4	36.442	01/12/2016	30/11/2017	0	
16	7	88	51	SANTA FE	1V09	Travesía Urbana por Funes	Km. 316,08	8		25.000	01/12/2016	30/11/2017	0	
16	7	89	51	SGO DEL ESTERO	9	Intersección con R.P.208	Km. 1141	8	1,0	26.383	01/11/2016	02/07/2017	1	
16	7	90	51	CHACO	16	Travesía Urbana Quitipili	km. 154 - km. 156,5	17	2,5	40.000	01/12/2016	30/11/2017	0	
16	7	91	51	CHACO	22	Acceso a Coronel Du Graty	km. 996,8 - km. 998,1	17	2,0	40.000	01/12/2016	01/06/2017	0	
16	7	92	51	CHACO	89	Travesía Urbana Las Breñas	km. 229,4 - km. 232	17	2,5	50.000	01/12/2016	01/08/2017	0	
16	7	93	51	CHACO	89	Travesía Urbana Charata	km. 246,7 - km. 247,9	17	3,0	50.000	01/12/2016	01/10/2017	0	
16	7	94	51	SALTA	34	Emp. Ruta Nacional Nº 9 - Límite con Jujuy	km. 1134,94 - km 1138,71	8	3,8	25.000	01/12/2016	30/11/2017	0	
16	7	95	51	LA PAMPA	152	General Acha - El Carancho	km. 72,06	5	1,0	24.579	01/12/2016	30/11/2017	0	
16	7	96	51	LA PAMPA	152	Emp. Ruta Nacional Nº 35 - El Carancho	General Acha - S1 y S2 (km. 0,00 - km. 72,06)	8	4,1	59.996	01/12/2016	01/06/2018	0	
16	7	97	51	FORMOSA	11	Formosa - Límite con Chaco	Puente sobre Arroyo Salado (km. 1142,6)	17	1,0	24.250	01/12/2016	01/08/2017	0	
16	7	98	51	FORMOSA	81	Formosa - Límite con Chaco	Puente sobre Arroyo San Hilario (km. 1161)	17	1,0	24.350	01/12/2016	01/08/2017	0	
16	7	99	51	PAIS	VS	Obras de Seguridad Vial	Nacional	14		109.598	01/01/2016	31/12/2016	6	B
Total Obras de Seguridad Vial										1.631.148				
Obras de Conservación Mejorativa														
16	8	1	51	PAIS	VS	Obras Menores de Conservacion Mejorativa		14		415.193	01/01/2016	31/12/2016	6	B
16	8	2	51	MENDOZA	7	San Martín - Mendoza	Km 999,00 - km 1016,00	11	17,0	4.553	20/11/2009	21/03/2010	7	
16	8	4	51	CORDOBA	148	Lte.c / San Luis - Emp. R.P.Nº14	Km 925,00 - Km 966,66	5	41,7	155.150	01/03/2010	29/05/2016	7	C
16	8	7	51	LA PAMPA	154	Emp. R.N.Nº 35 - Km. 111	Km 0,00 - km 111	11	111,0	26.480	06/09/2010	06/03/2012	7	
16	8	9	51	LA PAMPA	152	Emp. R.P.Nº 106 - Casa de Piedra	Km 199,34 - km 292,62	11	94,0	20.201	03/05/2010	02/05/2011	8	
16	8	21	51	FORMOSA	95	Emp RN Nº 81 - Emp RN Nº 86	Ptes. sobre Arroyo Tatu Pire	5	4,0	25.000	01/12/2016	01/10/2017	0	
16	8	24	51	JUJUY	9	S.S. de Jujuy - Emp. R.N.Nº 52	Volcan - Emp. R.N.Nº52	5	20,6	21.000	01/12/2016	01/08/2017	0	
16	8	25	51	JUJUY	RN 52	Emp. R.N.Nº 9 - Emp. R.P.Nº 79		5	35,9	36.000	01/12/2016	30/11/2017	0	
16	8	26	51	JUJUY	RN 52	Susques - R.P.Nº 70		11	82,8	22.200	01/12/2016	30/11/2017	0	
16	8	29	51	SALTA	81	Límite con Formosa - Emp. R.N.Nº 34	Sección VI: Lte. con Formosa - Los Blancos (1685,52 - 1716,53)	11	31,0	60.346	20/01/2012	20/07/2014	8	
16	8	30	51	SALTA	81	Límite con Formosa - Emp. R.N.Nº 34	Sección V: Los Blancos - Coronel J. Sola (1714,5 - 1732,7)	11	30,0	63.517	01/11/2011	30/12/2014	8	
16	8	31	51	SALTA	81	Límite con Formosa - Emp. R.N.Nº 34	Sección IV: Coronel J. Sola - Pluma de Pato (1732,7 - 1774,0)	11	31,1	45.830	17/08/2011	15/10/2013	7	
16	8	44	51	SAN JUAN	40	Huaco - Límite con La Rioja	Km 3649 - Km 3711,28	5	62,3	12.474	01/12/2016	01/06/2018	0	
16	8	45	51	CATAMARCA	60	Cortaderas - Las Grutas - Sección II	Km 1465,84 - km 1548,12	5	82,3	23.738	01/06/2012	01/04/2014	8	
16	8	46	51	CATAMARCA	60	Fiambala - Las Grutas - Sección I	Río Guanchin km 1370,82 - Embalse Cortaderas km 1465,84	5	95,0	30.396	25/06/2012	24/10/2013	8	
16	8	47	51	CHACO	95	J. J. Castelli - Emp. R.P.Nº3 - Sección II	Km 1241,00 - km 1278,9	5	37,9	63.031	11/10/2013	09/09/2016	14	
16	8	48	51	CHACO	95	Emp. con R.P.Nº9 - J. J. Castelli - Sección I	Km 1167,2 - km 1197,00	11	29,8	62.466	11/10/2013	09/09/2016	14	
16	8	51	51	CHUBUT	25	Las Plumas - Los Altares		5	60,3	22.000	01/12/2016	30/11/2017	0	
16	8	51	51	CHUBUT	25	Las Plumas - Los Altares	km 267,44 (El Sombrero) - km 313,50 (Los Altares)	5	46,6	25.000	01/12/2016	30/11/2017	0	
16	8	52	51	CHUBUT	25	Las Chapas - Las Plumas	Km 143,50 - km 207,14	5	63,6	4.616	01/04/2014	30/11/2014	8	
16	8	53	51	CHUBUT	3	Rot. Norte / (Trelew) - A Nivel Emp. c/R.N.Nº25 (Acceso base Zar)	Km 1452,08 - km 1460	5	7,9	39.659	01/11/2016	31/10/2017	2	
16	8	54	51	CORRIENTES	119	Emp. R.N.Nº514 y 127	Km 0,00 - km 44,01	5	44,0	22.676	29/11/2011	28/12/2013	8	
16	8	55	51	CORRIENTES	119	Alcantarilla Transversal	Km 44,01 - km 70,61	5	26,6	21.748	29/11/2011	28/12/2013	8	
16	8	56	51	CORRIENTES	119	Alcantarilla Transversal Km 70,61	Km 70,61 - km 109,38	5	38,8	59.241	28/01/2015	28/05/2016	7	
16	8	64	51	TUCUMAN	157	Monteagudo - Simoca	Km 1175,05 - km 1234,70	5	60,0	16.694	01/11/2016	31/10/2017	2	
16	8	65	51	TUCUMAN	157	Lavalle - Monteagudo	Km 1095,21 - km 1174,06	5	80,0	20.688	01/11/2016	31/10/2017	2	
16	8	66	51	TUCUMAN	9	Emp. R.N. Nº 9 - Pte. Lucas Cordoba		5	4,0	30.000	01/12/2016	01/06/2018	0	
16	8	69	51	FORMOSA	11	Formosa - Lte. c/ Paraguay	Puente Loyola	5	1,0	15.000	01/12/2016	01/10/2017	0	
16	8	71	51	SAN JUAN	20	Lim. San Luis / San Juan - Cauçete	Km 430 - km 450 / km 469 - km 471 / km 532 - km 547	11	37,0	23.880	01/12/2016	30/11/2017	0	
16	8	72	51	SAN JUAN	141	Río Bermejo - Difunta Correa	Km 139,45 (Control Policial) - km 180,15 (Acceso Difunta Correa)	11	40,7	24.240	01/12/2016	30/11/2017	0	
16	8	73	51	CHACO	95	Emp. R.P. Nº 9 - Emp. R.P. Nº 3	Km 1197,00 - km 1241,00	11	44,0	75.573	12/07/2013	09/09/2016	6	
16	8	74	51	BUENOS AIRES	S/N	Pte. Nicolás Avellaneda	Construcción de Izadores	11	1,0	15.000	01/12/2016	30/11/2017	0	
16	8	77	51	CHUBUT	40	Río Mayo - Emp. R.N. Nº26	Km 1390,00 - km 1416,54	11	26,5	22.000	01/12/2016	01/08/2017	0	
16	8	78	51	CHUBUT	26	Sarmiento - Emp. R.N. Nº 40	Km 138,33 - km 160,42	11	22,1	20.000	01/12/2016	01/08/2017	0	
16	8	79	51	CHUBUT	26	Sarmiento - Emp. R.N. Nº 40	Km 182,70 - km 210,12	11	27,4	20.000	01/12/2016	01/08/2017	0	
16	8	80	51	CORDOBA	158	San Francisco - Emp. R.P. Nº 13	Km 76,12	11	76,1	25.000	01/12/2016	01/08/2017	0	
16	8	81	51	CORDOBA	38	Río Cruz del Eje - Lte. c/ La Rioja	Km 88,16	11	88,2	25.000	01/12/2016	01/08/2017	0	
16	8	83	51	LA PAMPA	152	Km. 160,69 - Emp. R.N. Nº 232	Km 160,69 - km 199,34	11	38,7	22.000	01/12/2016	01/08/2017	0	
16	8	84	51	LA PAMPA	143	R.N. Nº 143 - Paso de los Algarrobos	Km 224,37 - km 204,65 (Puesto Paramillo - Emp. R.N. Nº 151)	11	19,7	22.000	01/12/2016	01/08/2017	0	
16	8	85	51	LA PAMPA	143	Limay Mahuida - Paso de los Algarrobos (SI)	Km 148,96 - km 177,90	11	28,9	32.000	01/12/2016	01/08/2017	0	
16	8	86	51	LA PAMPA	143	Limay Mahuida - Paso de los Algarrobos (SII)	Km 177,90 - km 204,65	11	26,8	25.200	01/12/2016	01/08/2017	0	
16	8	87	51	NEUQUEN	40-242	Zapala - Las Lajas	Km 2405,35 - km 2454,85	11	101,1	83.052	16/01/2013	16/11/2015	7	
16	8	88	51	SANTA CRUZ	30	Punta Loyola - Emp. R.N. Nº 3	Prog. 100,00 - Prog. 125,51	11	25,5	83.240	05/01/2015	05/07/2017	14	
16	8	89	51	SANTA CRUZ	4	Salida Río Gallego - Lte. Internacional c/ Chile	Prog. 2618,00 - Prog. 2659,00	11	41,0	75.295	01/12/2016	01/06/2018	0	
16	8	90	51	SGO DEL ESTERO	89	Quimilí - Suncho Corral	Km 386 - km 490	11	105,0	62.245	01/04/2015	30/05/2016	7	
16	8	91	51	SGO DEL ESTERO	16	Los Pirpintos - Lte. C/ Chaco/ Salta	Km 386,670 - km 502,620	11	116,0	37.294	01/09/2014	02/03/2015	7	
16	8	92	51	SGO DEL ESTERO	98	Los Tablero - Pte. S/ Río Salado	Km 329 - km 277	11	38,0	21.000	01/12/2016	01/06/2017	0	
16	8	93	51	TIERRA DEL FUEGO	3	La Herradura - Ushuaia	Km 3006,12 - km 3049,37	11	43,4	213.415	01/09/2014	31/03/2017	14	
16	8	95	51	LA RIOJA	40	Acc. Al Campamento D.N.V. - Emp. 74	Km 3832,9 - km 3857,47	11	25,0	28.000	01/12/2016	01/10/2017	0	
16	8	96	51	LA RIOJA	77	Emp. Ruta 79 - Emp. R 38	Km 0 - km 102,51	11	37,2	19.000	01/12/2016	01/10/2017	0	
16	8	96	52	LA RIOJA	77	Emp. R. Nº 79 - Emp. R. Nº38	Km. 37,22 - Km. 57,00 / Km. 75,50 - Km. 102,51	8	47,2	24.000	01/12/2016	01/08/2017	0	
16	8	97	52	LA RIOJA	79	Emp. R.P. Nº 31 - Acc. Estac. de Servicio YPF (olta)	Km. 170,68 - Km. 208,41	8	37,7	19.000	01/12/2016	01/08/2017	0	
16	8	97	53	LA RIOJA	79	Control Policial (Olta) - Emp. R.N. Nº 38	km 172,18 - km 209,37	11	37,2	19.000	01/12/2016	01/10/2017	0	
16	8	98	51	SAN LUIS	7 - 8	Int. R.P.Nº14 - R.N.Nº8 / Lte. Córdoba -San Luis - Ex R.N.Nº148		11	12,0	10.000	01/12/2016	30/11/2018	0	
Total Obras de Conservación Mejorativas										2.411.331				

CUADRO D
DIRECCIÓN NACIONAL DE VIALIDAD (PROYECTOS Y OBRAS AL 30/9/2016)

Pr	Sp	Py	Ob	Provincia	Ruta	Tramo	Sección	Tipo	Long.Km.	Inversión Total (en miles \$)	Inicio	Fecha Fin	Est	Obs
Obras de Conservación Mejorativa Fase II														
16	9	5	51	SAN JUAN	40	km. 3656,45 - km. 3711,38		11	54,8	24.700	01/12/2016	30/11/2017	0	
16	9	6	51	LA PAMPA	151	Lte. c/Rio Nefro - La Pampa (Pte. s/Rio Colorado)		11	0,2	14.400	01/12/2016	30/11/2017	0	
16	9	7	51	CATAMARCA	64	Lte. c/Stgo. Del Estero - Lte. c/Catamarca	km. 105,86 - km. 162,06	11	56,2	30.000	01/12/2016	30/11/2017	0	
16	9	8	51	JUJUY	9	Humahuaca - Emp. R.P. Nº 79	Esq. Blancas - Aº Agua Chica	11	22,0	39.948	01/04/2016	01/03/2017	6	
16	9	9	51	JUJUY	9	Tras Cruces - Gangregillos	Lumara - Abra Pampa - Abra Pampa - Aº Chinito	11	21,4	36.945	01/11/2016	01/08/2017	2	
16	9	10	51	JUJUY	52	Lte. Con Salta / Jujuy- Susques	Rio Chucalito - Susques	11	22,9	19.700	01/12/2016	31/08/2017	0	
16	9	11	51	SAN LUIS	146	Lujan (Emp. R.N. Nº 20) - Barrial	km. 0 - km. 34,99	11	35,0	40.000	01/12/2016	30/11/2017	0	
16	9	12	51	SAN LUIS	147	Rio El Medano - La Chañarienta	KM. 874,22 - KM. 923,10	11	48,9	40.000	01/12/2016	30/11/2017	0	
16	9	13	51	LA RIOJA	38	Emp. Av. Almonacid - Emp. R.P. Nº 9	KM. 432,78 - KM. 462,75	11	29,5	25.000	01/12/2016	29/02/2024	0	
16	9	14	51	LA RIOJA	38	Emp. R.P. Nº 9 - Lte. c/Catamarca	KM. 462,75 - KM. 509,45	11	46,1	21.000	01/12/2016	02/05/2017	0	
16	9	15	51	LA RIOJA	40	Villa Union - Las Tucumanesas	KM. 3765,73 - KM. 3780,34	11	14,6	10.410	01/12/2016	30/11/2017	0	
16	9	16	51	SGO DEL ESTERO	98	Lte. c/Santa Fe - Banderas	KM. 180 - KM. 226	11	46,0	25.000	01/12/2016	01/06/2017	0	
16	9	17	51	SGO DEL ESTERO	16	Lte. c/Chaco - El Cabure	KM. 318 - KM. 388	11	68,2	51.200	01/05/2016	01/03/2017	6	
16	9	18	51	SGO DEL ESTERO	34	El Bodabal - Rio Ureña	KM. 850 - KM. 905	11	10,0	25.000	01/12/2016	01/10/2017	0	
16	9	19	51	TUCUMAN	Ex 34	Lte. c/Santiago del Estero - Pampa Pozo	KM. 857,52 - KM. 893,24	11	36,5	29.143	01/10/2014	31/03/2016	7	C
16	9	20	51	TUCUMAN	Ex 34	Pampa Pozo - Lte. Con Salta	KM. 893,24 - KM. 925,84	11	31,2	33.867	08/10/2014	07/04/2016	7	C
16	9	21	51	CHACO	98	Acc a La Tigra - Emp RN Nº 16	KM 1078,00 - KM 1111,48	11	34,2	23.000	01/12/2016	30/11/2017	0	
16	9	22	51	CHACO	98	Emp RN Nº 16 - Emp RP Nº 9	KM 1111,48 - KM 1168,20	11	54,7	23.000	01/12/2016	30/11/2017	0	
16	9	23	51	TIERRA DEL FUEGO	3	San Sebastian - Estancia Sara	km 2766,87 - km 2790,70	11	23,8	25.000	01/12/2016	30/11/2017	0	
16	9	24	51	TIERRA DEL FUEGO	3	Estancia Sara - Cabo Domingo	km 2790,70 - km 2829,83	11	39,1	30.000	01/12/2016	30/11/2017	0	
16	9	25	51	TIERRA DEL FUEGO	3	Kosovo - La Herradura	km 2974,42 - km 3006,28	11	32,0	141.689	01/07/2015	30/05/2018	6	
16	9	26	51	SALTA	16	Lte. Con Chaco - El Quebrachal	km. 503 - 577,55	11	74,0	20.000	01/12/2016	31/08/2017	0	
16	9	27	51	SALTA	16	El Quebrachal - Emp. R.N. Nº 9/34	Km. 577,55 - Km. 707,25	11	100,7	54.345	01/08/2015	30/06/2016	7	
16	9	28	51	SALTA	34	Lte. C/ Sgo del Estero - Emp. R.N. Nº 9	Km. 905,29 - Km. 974	11	69,0	20.000	01/12/2016	01/06/2017	0	
16	9	29	51	SALTA	34	Gral. Mosconi - Lte. C/ Bolivia	Km. 1453 - Km. 1488	11	35,0	71.956	25/11/2015	25/03/2017	6	
16	9	30	51	SALTA	81	Pluma de Pato - Emp. R.N. Nº 34	Km. 1773 - Km. 1863	11	90,4	25.000	01/12/2016	30/11/2017	0	
16	9	31	51	CHUBUT	3	Acc. Ea. San Pedro - R.P. Nº 2 (A Piramides)	Km. 1352,13 - Km. 1372,22	11	21,6	27.000	01/12/2016	01/10/2017	0	
16	9	33	51	CHUBUT	3	A/N R.N. Nº 25 (Trelew) - Malaspina	Km. 1460 - Km. 1691,45	11	231,5	30.272	01/11/2016	31/10/2017	2	
16	9	34	51	RIO NEGRO	1540	Emp. R.N. Nº 23 - Las Bayas	km. 105,17 - km. 165,81	11	60,6	29.192	30/06/2015	31/12/2016	14	
16	9	35	51	RIO NEGRO	1540	Las Bayas - Lte. Rio Negro/ Chubut	km. 165,81 - km. 240,65	11	74,8	38.896	01/12/2016	30/11/2017	0	
16	9	36	51	SANTA FE	98	Emp. R.P. Nº 11 - Emp. R.P. Nº 95		11	123,0	21.000	01/12/2016	01/10/2017	0	
16	9	37	51	ENTRE RIOS	12	Emp. R.P. Nº 12 - Emp. R.P. Nº 32	Km. 333,49 - Km. 401,43	11	67,9	29.200	01/12/2016	01/08/2017	0	
16	9	38	51	ENTRE RIOS	12	Cerrito - Emp. R.N. Nº 127	Km. 489,21 - km. 500,48	11	11,3	20.000	01/12/2016	01/06/2017	0	
16	9	40	51	JUJUY	52	Emp. R.P. Nº 70 - Lte. Con Chile	Km. 194,02 - Km. 257,06	8	63,0	27.030	01/11/2016	02/07/2017	1	
16	9	41	51	LA RIOJA	79	Ulapes - Desiderio Tello	Km. 96,42 - Km. 137,82	8	41,4	25.000	01/12/2016	01/06/2018	0	
16	9	43	51	SGO DEL ESTERO	98	Los Tableros - Pinto	Km. 241 - Km. 285	11	44,0	25.000	01/12/2016	01/08/2017	0	
16	9	45	51	ENTRE RIOS	131	Crespo - Aº La Esperanza	km. 21,30 - km. 23,30	11	2,0	25.000	01/12/2016	01/08/2017	0	
16	9	46	51	ENTRE RIOS	12	Emp. RPNº1-Rio Guayquiraró(Limite con Corrientes)	km. 604,7 - km. 647,2	13	43,0	40.000	01/12/2016	30/11/2017	0	
16	9	47	51	SALTA	34	Emp. R.N. Nº 0 - Embarcación	Km. 1329 - km. 1348	5	18,8	25.000	01/12/2016	30/11/2017	0	
16	9	48	51	SALTA	34	Embarcacion - Emp. R.N. Nº 81	Km. 1348 - km. 1375	5	17,3	25.000	01/12/2016	30/11/2017	0	
16	9	49	51	CHUBUT	25	Trelew - Dolavon	km. 34,95 - km. 56,46	11	21,5	40.000	01/12/2016	30/11/2017	0	
16	9	50	51	CATAMARCA	60	Tinogasta - Fiambala	Km. 1324,22 - Km. 1371,20	11	47,0	22.428	01/11/2016	02/05/2017	1	
16	9	51	51	CATAMARCA	60	Fiambala - Lte. Con Chile	Km. 1.547 - km. 1569	11	22,0	25.000	01/12/2016	30/11/2017	0	
16	9	52	51	CORRIENTES	12	Lte. Con Entre Rios - Espindola	Prog. 681,84 - Prog. 688,84	8	7,0	53.836	01/12/2016	30/11/2017	0	
16	9	53	51	CORRIENTES	14	Emp. R.N. Nº 117 - Aº Cuay Grande	Prog. 496,35 - Prog. 559,62	5	63,0	24.960	01/12/2016	30/11/2017	0	
16	9	54	51	CORRIENTES	14	Emp. R.N. Nº 117 - Aº Cuay Grande	Prog. 559,62 - Prog. 660,83	5	101,0	24.910	01/12/2016	30/11/2017	0	
16	9	55	51	CORRIENTES	123	Emp. R.N. Nº 12 - Emp. Nº 119	Prog. 30,82 - Prog. 104,20	5	73,0	24.900	01/12/2016	30/11/2017	0	
16	9	56	51	ENTRE RIOS	136	Emp. R.N. Nº 14 - Lte. Con Uruguay	Km. 8,5 - Km. 37,1	11	29,0	25.000	01/12/2016	30/11/2017	0	
16	9	57	51	INTERPROVINCIAL	40	Las Mojarras (Catamarca) - Quilmes (Tucuman)	SeccI: Emp. R.N. Nº 39-Lim. Con Tucuman y SeccII: Lim. con Catamarca-Emp. R.P. Nº 39	5	20,0	45.000	01/12/2016	30/11/2017	0	
16	9	58	51	SGO DEL ESTERO	89	Limite Chaco - Quimili	Km. 311 - Km. 383	11	20,0	40.000	01/12/2016	30/11/2017	0	
16	9	59	51	TUCUMAN	65	Alpachiri - limite c/ Catamarca	km. 18,43 - km. 47,59	11	29,0	28.000	01/12/2016	31/08/2017	0	
16	9	60	51	LA PAMPA	35	Winifreda - Eduardo Castex	Km. 370,72 - Km. 404,48	5	33,0	52.919	01/12/2016	30/11/2017	0	
16	9	61	51	NEUQUEN	40	Chos Malal - Limite con Mendoza	Km. 2628 - Km. 2672	11	44,0	24.500	01/12/2016	01/06/2018	0	
16	9	62	51	SAN JUAN	149	Puente Rio San Juan (Pachaco) - Emp. R.P. Nº 436	KM. 193 - KM. 244	11	51,0	32.000	01/12/2016	01/06/2018	0	
16	9	63	51	SAN JUAN	141	Limite con La Rioja - Emp. Ruta Provincial Nº 510 (Marayes)	Km. 81,960 - km. 102,660	5	21,0	47.492	01/12/2016	30/11/2017	0	
16	9	64	51	ENTRE RIOS	131	Emp. Ruta Nacional Nº12 - Emp. Ruta Provincial Nº11	Emp. Ruta Nacional Nº12 - Emp. Ruta Provincial Nº11	11	32,0	40.000	01/12/2016	30/11/2017	0	
16	9	65	51	SAN LUIS	147	Rio el Medano - La chañarienta		17		40.000	01/12/2016	30/11/2017	0	
16	9	66	51	SANTA FE	95	Emp. Ruta Provincial Nº 17 - Emp. Ruta Provincial Nº 2	km. 711,58 - km. 728,58	13	17,0	28.405	01/12/2016	30/11/2017	0	
16	9	67	51	SANTA FE	95	Emp. Ruta Provincial Nº 17 - Emp. Ruta Provincial Nº 2	km. 728,58 - km 748,00	13	20,0	27.209	01/12/2016	30/11/2017	0	
16	9	68	51	SANTA FE	95	Emp. Ruta Provincial Nº 17 - Emp. Ruta Provincial Nº 2	km. 748,00 - km. 768,15	13	20,0	24.670	01/12/2016	30/11/2017	0	
16	9	69	51	SAN JUAN	150	Emp. R.N. Nº 40 (San Roque) - Emp. R.N. Nº 149 (Las Flores)	km. 223 - km. 236	5	13,0	22.400	01/12/2016	30/11/2017	0	
16	9	70	51	SAN JUAN	150	Las Flores - Peñasquito	km. 295,65 - km. 323,36	5	26,6	154.891	26/05/2016	02/05/2017	6	
16	9	71	51	SANTA FE	168	Viaducto Laguna Setubal - Tunel Subfluvial	km.0,00 - km. 17,00	5	17,0	24.176	01/12/2016	30/11/2017	0	
16	9	72	51	SANTA FE	A007 - 1V11	Emp RNNº 168 - Emp RNNº 1V11 / Emp RNNº A007 - Emp RNNº 11	Km 0 - Km 13,8 / Km 0 - Km 22,7	11	37,0	24.592	01/12/2016	30/11/2017	0	
16	9	73	51	LA PAMPA	154	Emp RNNº 35 - Km 111	Km 0,00 - Km 111,20	5	111,2	75.678	01/12/2016	30/11/2018	0	
16	9	74	51	CHUBUT	260	Emp. Ruta Nacional Nº 40 - Limite con Chile	km 0,00 - km 104,63	11	105,4	45.640	01/12/2016	30/11/2017	0	
16	9	75	51	NEUQUEN	40	San Martin de los Andes (Entrada) - Acc. A Va. Ruca Hue	km 2211,43 - km 2220,09	17	8,7	39.000	01/12/2016	30/11/2017	0	
16	9	76	51	NEUQUEN	237	Las Lajas - Chos Malal	km 2554 - km 2600	5	46,0	30.000	01/12/2016	30/11/2017	0	
16	9	77	51	LA RIOJA	38	Limite con Córdoba - Emp. Ruta Nacional Nº 79	km 211,58 - km 287,54	11	76,0	25.000	01/12/2016	02/03/2017	0	

CUADRO D
DIRECCIÓN NACIONAL DE VIALIDAD (PROYECTOS Y OBRAS AL 30/9/2016)

Pr	Sp	Py	Ob	Provincia	Ruta	Tramo	Sección	Tipo	Long.Km.	Inversión Total (en miles \$)	Inicio	Fecha Fin	Est	Obs
16	9	78	51	LA RIOJA	40	Limite con San Juan - km 3743	km 3711 - 3743	11	32,0	25.000	01/12/2016	02/03/2017	0	
16	9	79	51	LA RIOJA	79	Desiderio Tello - Catuna	km 137,27 - km 172,18	11	34,9	25.000	01/12/2016	01/04/2017	0	
16	9	80	51	LA RIOJA	141	Emp. Ruta Nacional Nº 79 - Limite con San Juan / La Rioja	km 0,00 - km 81,96	11	82,0	25.000	01/12/2016	01/04/2017	0	
16	9	81	51	SANTA FE	9	CARCARAÑA - CAÑADA DE GOMEZ	Puente S/ Rio Carcaraña	11	0,1	29.500	01/12/2016	01/06/2017	0	
16	9	82	51	CORRIENTES	118	Emp. Ruta Provincial N° 5 - Emp. Ruta Nacional N° 12	Km. 136,88 - Km. 196,06	5	59,2	26.500	01/12/2016	01/10/2017	0	
16	9	83	51	MENDOZA	40	Limite Neuquen / Mendoza - Emp. Ruta Provincial N° 221	Km. 2740,59 - Km. 2776,68	5	36,1	50.000	01/12/2016	31/08/2017	0	
16	9	84	51	SAN JUAN	40	Adan Quiroga - Tucunuco	Km. 3559,48 - Km. 3575,34	11	16,0	28.000	01/12/2016	01/06/2017	0	
16	9	85	51	SGO DEL ESTERO	16	El Cabure - Limite con Chaco / Salta	Km. 386,6 - Km. 502,6	11	104,5	40.000	01/12/2016	30/11/2017	0	
16	9	86	51	FORMOSA	95	Limite Chaco - Emp. Ruta Nacional N° 81	Pte. Lavalle - Emp. Ruta Nacional N° 81	5	15,0	25.000	01/12/2016	01/08/2017	0	
16	9	87	51	FORMOSA	86	Gral. Guemes - Posta Cambio Zalazar	Gral. Guemes - San Martin 2	5	12,0	22.000	01/12/2016	01/08/2017	0	
16	9	88	51	FORMOSA	86	Gral. Guemes - Posta Cambio Zalazar	San Martin 2 - Lugones	5	12,0	22.000	01/12/2016	01/08/2017	0	
Total Obras de Conservación Mejorativas Fase II										2.718.499				

Obras de Seguridad Vial II

16	10	1	51	ENTRE RIOS	VS	Obras de Seguridad Vial en Accesos a Puentes		8		35.000	01/12/2016	30/11/2017	0	
16	10	2	51	JUJUY	VS	Obras de seguridad Vial emn Acc. A Ptes.		8		35.000	01/12/2016	30/11/2017	0	
16	10	3	51	SALTA	VS	OBRAS DE SEGURIDAD VIAL EN ACC. A PTEs.		8		35.000	01/12/2016	30/11/2017	0	
16	10	4	51	SANTA FE	VS	Obras de Seguridad Vial en Acc. A Ptes		8		35.000	01/12/2016	30/11/2017	0	
16	10	5	51	CATAMARCA	38	Lte. La Rioja / Catamarca - Catamarca	Lte. Con La Rioja - Capayán	8	54,7	35.000	01/12/2016	01/06/2018	0	
16	10	6	51	CATAMARCA	38	Catamarca - Lte. Catamarca / Tucuman	Paradores sobre Ruta Nacional N° 38 - Norte	17		30.000	01/12/2016	30/11/2017	0	
16	10	7	51	CHACO	16	Quitilipi - Presidente Roque Saenz Peña	Emp. R.P. N° 4 (Km. 157,22)	8	1,0	22.000	01/12/2016	30/11/2017	0	
16	10	8	51	CHACO	89	Emp. R.P. N° 19 - Gral. Pinedo	Travesía Urbana por General Pinedo	17	3,0	19.600	01/12/2016	30/11/2017	0	
16	10	9	51	CORRIENTES	12	Corrientes - Itati	Prog. 1056,53 - prog. 1089,17	8	33,0	24.500	01/12/2016	30/11/2017	0	
16	10	11	51	INTERPROVINCIAL	Varias	Zona Norte	Cordoba, Tucuman, Salta, Jujuy, Santa Fe, La Rioja, Catamarca, Sgo. Del Estero	17		40.000	01/12/2016	01/08/2017	0	
16	10	12	51	INTERPROVINCIAL	Varias	Zona Litoral	Sanat Fe, Corrientes, Misiones, Entre Rios, Chaco y Formosa	17		40.000	01/12/2016	01/08/2017	0	
16	10	13	51	INTERPROVINCIAL	Varias	Zona Centro	Buenos Aires, Cordoba, Mendoza, San Juan, San Luis y La Pampa	17		40.000	01/12/2016	01/08/2017	0	
16	10	14	51	INTERPROVINCIAL	Varias	Zona Sur	Buenos Aires 19°, Rio Negro, La Pampa, Santa Cruz, Tierra del Fuego, Chubut y Neuquen	17		40.000	01/12/2016	01/08/2017	0	
16	10	19	51	SAN LUIS	20	Limite con Cordoba - Emp RPN 5	Km 217,18	8	1,0	24.000	01/12/2016	30/11/2017	0	
16	10	20	51	SANTA FE	Au 9	RNN A-008 - RNN A-012	Km 298,51 (Av. Wilde)	17	0,9	57.000	01/12/2016	01/06/2018	0	
16	10	21	51	SANTA FE	A 007	Emp RNN 11 - Emp RNN 168	Km 6,80 (Acceso a Varadero Sarsotti)	17	1,0	26.450	01/12/2016	30/11/2017	0	
16	10	22	51	SGO DEL ESTERO	34	Colonia Dora - Garza (Emp. RP N° 164)	km. 563,83 - km 642,73	17		25.000	01/12/2016	30/11/2017	0	
16	10	23	51	SGO DEL ESTERO	34	Paso Urbano por Selva	Km. 403 - Km. 405	17	2,0	30.000	01/12/2016	30/11/2017	0	
16	10	24	51	TUCUMAN	65	Emp. RNN 38 - Limite Tucuman / Catamarca	Puente sobre Calle Padilla	17		26.000	01/12/2016	01/06/2018	0	
16	10	25	51	TUCUMAN	9 y 38	A° Mista - San Miguel de Tucuman	Distribuidor San Cayetano	11		77.000	01/12/2016	01/06/2018	0	
16	10	26	51	LA PAMPA	154	Emp. RPN° 28 - Emp. RNN° 22	Km. 111,00 - Km. 136,48	11	25,5	49.232	01/12/2016	30/11/2017	0	
16	10	27	51	LA PAMPA	143 - 151	Emp. RNN° V143 - Lte Mendoza, Emp. RPN° 14 - Emp. RNN° 143	Km. 268,90 - Km. 270,72 ; Km. 309,00 - Km. 310,00	17	3,0	24.942	01/12/2016	30/11/2017	0	
16	10	28	51	LA PAMPA	35	Rotonda Norte Santa Rosa - Emp. R.P.N° 10	Accceso Norte A Santa Rosa (KM. 328,78 - KM. 333,60)	17	5,0	37.000	01/12/2016	01/06/2018	0	
16	10	29	51	NEUQUEN	40	San Martin de los Andes - Junin de los Andes	Km. 2213,28 - Km. 2221,70	17	8,0	90.000	01/12/2016	01/06/2019	0	
16	10	30	51	NEUQUEN	40	Lago Villarino - San Martin de los Andes	Km. 2206,60 - Km. 2211,00	17	4,0	4.873	01/11/2016	31/12/2017	2	
16	10	31	51	RIO NEGRO	22	Interseccion RNN° 250 - Chimpay	Km. 1050 (Localidad de Chimpay)	8		29.000	01/12/2016	30/11/2017	0	
16	10	32	51	RIO NEGRO	22	Limite con La Pampa - Interseccion RNN 250	Interseccion con RNN 251	17		70.000	01/12/2016	01/06/2018	0	
16	10	33	51	BUENOS AIRES	3	Cam a B. San Blas - Lte con Bs As / Rio Negro	Interseccion con Av Juan de la Piedra (Km 961)	17	1,0	35.000	01/12/2016	30/11/2018	0	
16	10	34	51	BUENOS AIRES	3	Tte Origone - Pedro Luro	Interseccion con Acc a Pedro Luro	17	1,0	35.000	01/12/2016	30/11/2017	0	
16	10	35	51	BUENOS AIRES	3	Emp. R.N. N° 3 - Emp. R.N. N° 33	Km. 695,84 - km. 696,64	12	1,0	25.000	01/12/2016	01/08/2017	0	
16	10	36	51	LA RIOJA	76	Villa Unión - Vinchina		17	63,0	16.000	01/12/2016	02/03/2017	0	
16	10	37	51	SALTA	40	Cachi - Emp. R.P. N° 33	Km. 4500,08 - Km. 4511,98	17	12,0	35.000	01/12/2016	30/11/2018	0	
16	10	38	51	SAN JUAN	141 - 20	Lte. con La Rioja - Bermejo / Lte. Con San Luis - Emp. R.N. N° 141	RN 141 Secc I: Km. 81,96 - km. 203,72 / RN 20 Secc I: Km. 413,63 - Km 545,77	17	254,0	62.722	01/12/2016	01/06/2017	0	
16	10	39	51	SAN LUIS	8	Lte. Cordoba / San Luis - Interseccion Ex R.N. N° 8	Km. 693,76 - km. 724,69	17	3,0	30.000	01/12/2016	30/11/2017	0	
16	10	40	51	SAN LUIS	7	Lte. Cordoba / San Luis - San Luis	Km. 653,94 - Km. 756,58	17	102,0	25.000	01/12/2016	30/11/2017	0	
16	10	41	51	SAN LUIS	7	Lte. Con Córdoba - Lte. Con Mendoza	km 756,58 - km 865,58	17	109,0	19.925	01/12/2016	30/11/2017	0	
16	10	42	51	SAN LUIS	7	Limite Córdoba / San Luis - Limite San Lui / Mendoza	Km. 653,94 - km. 865,56	11		28.000	01/12/2016	30/11/2017	0	
16	10	43	51	SAN LUIS	7	Alto Pencoso - Limite San Luis / Mendoza	km. 863,59 - km 865,56	17	4,5	25.000	01/12/2016	30/11/2017	0	
16	10	44	51	SANTA FE	9	Arroyo Seco - Emp. RN N°A012	km. 268 (Camino Vecinal de Acceso a Arroyo Seco)	8		24.100	01/12/2016	30/11/2017	0	
16	10	45	51	SANTA FE	95	Pozo Borrado - Villa Minetti	Acceso a Villa Minetti (km. 848,49)	5		25.415	01/12/2016	30/11/2017	0	
16	10	46	51	SANTA FE	95	Emp. Ruta Provincial N° 17 - Ruta Nacional N° 98	Interseccion con Ruta Provincial N° 2 (km. 768,77)	8		26.910	01/12/2016	30/11/2017	0	
16	10	47	51	SANTA FE	178	Emp. R. N. 9 - Las Rosas	km. 177 - km. 179 (Las Parejas)	8	2,0	28.405	01/12/2016	30/11/2017	0	
16	10	48	51	SANTA FE	178	Emp. R. N. 9 - Las Rosas	km. 201,3 (Las Rosas)	8		25.935	01/12/2016	30/11/2017	0	
16	10	49	51	SAN JUAN	150	Emp. R.N. N° 40 (San Roque) - Camp. El Vivero Jachal	km. 223 - km. 236	5	13,0	35.000	01/12/2016	30/11/2017	0	
16	10	50	51	SGO DEL ESTERO	34	Pinto - La Banda	KM. 537 - Km. 538	17	1,0	26.000	01/12/2016	30/11/2017	0	
16	10	51	51	SGO DEL ESTERO	34	Pinto - La Banda	km. 552 - km. 554	17	2,0	26.000	01/12/2016	30/11/2017	0	
16	10	52	51	SGO DEL ESTERO	34	Pinto - La Banda	km. 580 - km. 583	17	3,0	30.000	01/12/2016	30/11/2017	0	
16	10	53	51	SGO DEL ESTERO	64	Paso por Cerrillos	Paso por Cerrillos	17	5,0	26.000	01/12/2016	30/11/2017	0	
16	10	54	51	TIERRA DEL FUEGO	3	San Sebastián - Ushuaia	km. 2.766 - km. 3.049	17	283,0	45.000	01/12/2016	30/11/2017	0	
16	10	55	51	CHUBUT	3	Comodoro Rivadavia (salida) - Emp. Ruta Nacional N° 26	km 1837 - km 1841	17	2,9	42.250	01/12/2016	01/06/2017	0	
16	10	56	51	CHUBUT	3	A/N RP N° 1 - Comodoro Rivadavia (entrada) - Intersección Av. Quintana	km 1828	17	1,0	87.100	01/12/2016	30/11/2017	0	
16	10	57	51	NEUQUEN	237	Travesía Urbana de Piedra del Águila	km 1444 - km 1448	17	4,0	24.897	01/12/2016	02/05/2017	0	
16	10	58	51	NEUQUEN	40	Emp. Ruta Provincial N° 29 - Emp. Ruta Provincial N° 2	km 2622,00 - km 2630,38	17	8,4	27.141	01/12/2016	30/11/2017	0	
16	10	59	51	ENTRE RIOS	12	Crespo - Paraná		17	12,0	120.000	01/12/2016	30/11/2018	0	
16	10	60	51	CHACO	11, 16, 89 Y 95	Tramos Varios	Secciones Varias	17		35.000	01/12/2016	01/08/2017	0	
16	10	61	51	CHACO	16	Acc. Atequeras - Emp. RN 11	Km. 5,5 - Km. 17,5	5	12,0	50.000	01/12/2016	30/11/2017	0	
16	10	62	51	CORRIENTES	14 / 121	A° Cambay - Emp. RP N° 40 / Emp. RN N° 14 - Pte. De la Integracion	Km. 680,74 - 708,50 / Km. 0,00 - Km. 7,64	17	35,4	28.000	01/12/2016	01/08/2017	0	

CUADRO D
DIRECCIÓN NACIONAL DE VIALIDAD (PROYECTOS Y OBRAS AL 30/9/2016)

Pr	Sp	Py	Ob	Provincia	Ruta	Tramo	Sección	Tipo	Long.Km.	Inversión Total (en miles \$)	Inicio	Fecha Fin	Est	Obs
16	10	63	51	ENTRE RIOS	12	A° las Tunas - Emp. Ruta Nacional N° 18	Km. 462,49 - Km. 466,19	8	3,7	45.000	01/12/2016	30/11/2017	0	
16	10	64	51	JUJUY	9	El Carmen - San Salvador de Jujuy	Km. 1681	8	0,8	36.400	01/12/2016	30/01/2018	0	
16	10	65	51	MENDOZA	7	San Martin - Mendoza (Princ. Sup)	Km. 998,68 - Km. 1015,57	8	16,9	45.000	01/12/2016	30/11/2017	0	
16	10	66	51	NEUQUEN	40	Zapala - Las Lajas	Km. 2436,44 - Km. 2482,21	8	1,0	25.000	01/12/2016	01/06/2017	0	
16	10	67	51	SALTA	51	El Aybal - Campo Quijano		17	1,0	44.649	01/12/2016	30/11/2018	0	
16	10	68	51	SAN JUAN	40	Villa Media Agua (Km. 3411) - Calle 8 (Km. 3452)	Calle 14 - Calle 8	17	7,4	40.908	01/12/2016	01/06/2017	0	
16	10	69	51	SAN JUAN	40	Villa Media Agua (Km. 3411) - Calle 8 (Km. 3452)	B° Municipal El Cerrillo - Calle 18 / Boulevard Carpinteria - B° Chubut	17	5,3	34.364	01/12/2016	01/06/2017	0	
16	10	70	51	SAN LUIS	7	Villa Mercedes - Granville	Interseccion con Ruta Nacional N°8 (Km. 692,08)	17	2,0	30.000	01/12/2016	30/11/2017	0	
16	10	71	51	SAN LUIS	7	Limite Cordoba / San Luis - Villa Mercedes	Interseccion con Ruta Provincial N° 14 (Km. 660,62)	17	2,0	30.000	01/12/2016	30/11/2017	0	
16	10	72	51	SGO DEL ESTERO	34	Pinto - La Banda	Km. 681 - Km. 685	17	4,0	30.000	01/12/2016	30/11/2017	0	
16	10	73	51	TIERRA DEL FUEGO	3	La Herradura - Ushuaia	Km. 3006 - Km.3009	17	3,0	66.250	01/12/2016	01/06/2018	0	
16	10	74	51	TIERRA DEL FUEGO	3	Tolhuin - Ushuaia	Km.2949,94 - Km. 3094,52	17	99,6	24.500	01/12/2016	30/11/2017	0	

Total Obras de Seguridad Vial II

Total Mantenimiento

2.523.468

18.177.400

Construcciones

Pasos Fronterizos y Corredores de Integración

22	2	3	51	CHUBUT	40S	Lte. c/Santa Cruz - Emp R.P.N°22	(1940-1979)	8	41,4	362.255	12/09/2011	11/05/2016	7	
22	2	6	51	SGO DEL ESTERO	16	Lte. con Chaco - El Cabure	Sección I: Lte. C/Chaco - Los Pirpintos	8	38,6	63.314	18/12/2006	16/09/2010	8	
22	2	18	51	TIERRA DEL FUEGO	Comp.I	Emp. R.N.N°3 - Lte. con Chile	Prog. 0 - Prog. 10,88	8	10,9	108.413	01/06/2013	31/12/2016	6	A-C
22	2	23	51	SGO DEL ESTERO	16	Lte. c/Chaco - El Cabure	Sección II - Los Pirpintos - El Cabure	8	29,2	58.381	17/10/2006	16/07/2009	7	
22	2	34	51	CORDOBA	158	Villa Maria - Gral. Deheza	Prog. 156,37 - Prog. 220,62	8	62,9	244.064	04/04/2007	03/05/2010	8	
22	2	35	51	CORDOBA	158	Villa Maria - Río Cuarto	Chucul - Río Cuarto	5	19,0	38.272	05/05/2008	03/01/2010	7	
22	2	41	51	SALTA	34	Mosconi - Tartagal (Av. Urbana)		8	6,0	18.000	01/12/2016	30/11/2018	0	
22	2	46	51	MENDOZA	7	Potrerrillos - Lte. con Chile		5	70,0	46.000	01/12/2016	30/11/2019	0	
22	2	48	51	SAN JUAN	150	Km 351 - Km 370 - Lte. con Chile		8	19,0	68.244	01/12/2016	01/06/2018	0	
22	2	50	51	SALTA	51	Muñano - San Antonio de los Cobres	I Est. Muñano-Los Patos- II Los Patos - San Antonio de los Cobres	8	20,7	148.351	20/10/2012	18/12/2016	6	
22	2	52	51	MENDOZA	40S	Malargue - Lte. con Neuquen (S III)	Prog. 2887,23 - Prog. 2937,27 A° Loncoche	8	50,0	269.330	20/07/2010	19/03/2014	8	
22	2	53	51	ENTRE RIOS	14	Gualeguaychú - Paso de los Libres	Intersecc. Emp. RPN°16 - Intersecc. Emp. RPN°20	8	18,2	86.378	16/11/2005	16/03/2009	7	
22	2	53	52	ENTRE RIOS	14	Gualeguaychú - Paso de los Libres	Emp. R.P.N°20 - Emp. R.P. "I" (Colonia Elia)	8	27,7	200.549	26/11/2006	26/05/2011	8	
22	2	53	53	ENTRE RIOS	14	Gualeguaychú - Paso de los Libres	Emp. RP"J" (Colonia Elia) - A° Colman	8	34,8	404.593	21/09/2007	20/05/2012	7	
22	2	53	54	ENTRE RIOS	14	Gualeguaychú - Paso de los Libres	A° Colman - Emp. R.P.N°29	8	33,3	433.149	28/06/2007	26/11/2011	7	
22	2	53	55	ENTRE RIOS	14	Gualeguaychú - Paso de los Libres	Emp. R.P.N°29 - Ubajay	8	35,6	536.832	30/07/2007	26/09/2013	7	
22	2	53	56	ENTRE RIOS	14	Gualeguaychú - Paso de los Libres	Ubajay - Emp. R.N.N°18	8	35,0	444.514	01/06/2007	29/06/2013	8	
22	2	53	57	ENTRE RIOS	14	Gualeguaychú - Paso de los Libres	Emp. R.N.N°18 - A° Ayui Grande	8	32,7	487.787	01/06/2007	29/05/2013	7	
22	2	53	58	ENTRE RIOS	14	Gualeguaychú - Paso de los Libres	A° Ayui Grande - A° Mandisovi Grande	8	34,8	347.882	29/06/2007	26/10/2012	8	
22	2	53	59	ENTRE RIOS	14	Gualeguaychú - Paso de los Libres	A° Mandisovi Grande - Río Mocoqueta	8	35,9	516.975	01/06/2007	30/03/2014	8	
22	2	53	60	CORRIENTES	14	Gualeguaychú - Paso de los Libres	Río Mocoqueta - A° Curupicay	8	33,6	385.922	21/09/2007	18/02/2014	7	
22	2	53	61	CORRIENTES	14	Gualeguaychú - Paso de los Libres	A° Curupicay - Emp R.N.N°127	8	29,3	389.861	21/09/2007	18/02/2014	8	
22	2	53	62	CORRIENTES	14	Gualeguaychú - Paso de los Libres	Emp R.N.N°127 - Estab. San Agustín	8	32,4	453.459	01/10/2007	28/09/2014	7	
22	2	53	63	CORRIENTES	14	Gualeguaychú - Paso de los Libres	Secc II: Estab. San Agustín - Emp. R.P.N°126	8	30,4	381.144	21/09/2007	19/04/2013	8	
22	2	53	64	CORRIENTES	14	Gualeguaychú - Paso de los Libres	Emp. R.P.N°126 - Emp. R.N.N°117	8	27,6	279.236	21/09/2007	21/05/2011	8	
22	2	53	65	CORRIENTES	117	Gualeguaychú - Paso de los Libres	Emp. R.N.N°14 - Av. Belgrano (Acceso Aeropuerto)	8	8,0	126.215	13/12/2007	11/06/2012	8	
22	2	53	66	CORRIENTES	s/n	Gualeguaychú - Paso de los Libres	Nuevo accesos al Centro de Frontera	8	4,0	90.000	01/12/2016	30/11/2017	0	
22	2	54	51	JUJUY	9	Circunvalación Acceso a Los Alisos		8	5,0	10.000	01/12/2016	30/11/2017	0	

Total Pasos Fronterizos y Corredores de Integración

6.999.120

Obras por Convenio con Provincias

22	3	1	51	PAIS	VS	Convenios con Provincias y Municipios		14		32.646	01/01/2016	31/12/2016	6	B
22	3	2	51	LA RIOJA	76	Vinchina - Alto Jague	A: Vinchina - A. Jague y B: Acc. a Alto Jague	8	39,0	482.997	04/06/1999	31/12/2016	14	
22	3	7	51	LA RIOJA	73	Los Cajones - Anguinan (Chilecito por el Velazco)	III - Pampa de la Viuda - Quebrada Seca	8	29,6	102	15/09/1999	14/01/2000	10	
22	3	11	51	MISIONES	P19	Wanda - Deseado	Arroyo Grande - Deseado	5	30,0	22.334	09/10/2009	08/07/2013	8	
22	3	12	51	LA RIOJA	76	Vinchina - Pircas Negras	Alto Jague - Punta Del Agua (EXP 292-1998)	8	30,0	27.295	15/06/1999	12/04/2008	8	
22	3	14	51	MISIONES	14	Dos de Mayo - San Pedro	Sección IV (El Alcázar - Dos de Mayo)	8	47,4	47.155	20/09/1993	18/03/2007	7	
22	3	19	51	SANTA CRUZ	3	Planta LU 12 - Calle Italia - Autovia	Aeropuerto - Av. San Martin (R.N.N°3) - 1° Etapa	8	6,4	119.559	26/09/2005	25/10/2011	7	
22	3	23	51	SALTA	9	Emp.R.N.N°9/34 - Ciudad de Salta	Prog 1591 - Prog 1602	8	11,0	15.305	25/02/1997	25/08/2000	7	
22	3	25	51	SANTA FE	95	Emp. R.P. N° 286 - Lte. C/Chaco	Secc. I km. 862,31 - 912,02	5	49,7	106.412	01/09/2005	30/08/2008	8	
22	3	26	51	SANTA FE	95	Emp. R.P. N° 286 - Lte. C/Chaco	Secc. II km. 912,02 - 941,20	5	29,2	58.650	25/08/2006	24/05/2008	8	
22	3	27	51	SANTA FE	A008	Av.Pellegrini(Aut.Rosario-Cordoba)-Av.San Martin(Tramo A)	Km 10,125 - km 20,846	5	10,7	306.460	15/07/2009	13/05/2016	8	
22	3	27	52	SANTA FE	A008	Av.Circunv de Rosario(Colectoras)-Av S.Martin-Emp.Av Belgrano	Km 20,846 - km 29,00	8	8,3	30.000	01/12/2016	30/11/2018	0	
22	3	86	55	RIO NEGRO	23	Valcheta - Pilcaniyeu - Los Menucos	Talcahuala - Sierra Colorada km 201 - km 225 (Seccion V)	8	23,9	29.840	23/03/2006	20/10/2008	8	
22	3	86	56	RIO NEGRO	23	Valcheta - Pilcaniyeu	Sierra Colorada - Los Menucos km 225 - Km 269	8	43,8	87.226	01/09/2005	02/05/2009	8	
22	3	86	58	RIO NEGRO	23	Valcheta - Pilcaniyeu	Maquincho - Jacobacci km 341,07 - km 414,57	5	73,5	204.055	22/06/2009	21/12/2011	8	
22	3	86	59	RIO NEGRO	23	Valcheta - Pilcaniyeu	Jacobacci - Comallo km 0 - Km 45	8	45,0	542.194	13/09/2011	12/03/2017	6	
22	3	86	60	RIO NEGRO	23	Ing Jacobacci - Comallo	Km 45 - km 75	8	30,0	491.201	12/12/2011	10/08/2017	6	
22	3	86	61	RIO NEGRO	23	Comallo - Pilcaniyeu Viejo	Km 75 - km 93	8	18,0	393.984	05/12/2011	03/08/2017	6	
22	3	86	62	RIO NEGRO	23	Comallo - Pilcaniyeu Viejo		8	36,0	501.217	27/09/2013	27/03/2017	6	
22	3	87	51	NEUQUEN	242	Emp. R.N.N°40 - Limite con Chile	Aduana - Limite con Chile	8	7,1	46.936	09/04/2010	08/03/2014	8	
22	3	88	51	SANTA CRUZ	3	Caleta Olivia - Gran Bajo San Julian	Km 1970,40 - km 2026	8	55,6	231.983	06/01/2007	04/12/2013	7	
22	3	88	52	SANTA CRUZ	281	Emp. R.N.N°93 - Pto. Deseado	Emp. R.N.N°93 - km 65 / Acc. Pto. Deseado	8	32,6	71.445	27/08/2010	25/10/2013	7	
22	3	89	51	SAN JUAN	149	Las Flores - Iglesias		8	12,8	29.462	10/12/2013	08/12/2016	14	

CUADRO D
DIRECCIÓN NACIONAL DE VIALIDAD (PROYECTOS Y OBRAS AL 30/9/2016)

Pr	Sp	Py	Ob	Provincia	Ruta	Tramo	Sección	Tipo	Long.Km.	Inversión Total (en miles \$)	Inicio	Fecha Fin	Est	Obs
Total Obras por Convenio con Provincias										3.878.458				
Mejoramiento y Reposición de Rutas														
22	4	1	51	PAIS	Vs	Rehabilitaciones Menores	Nacional		14	64.382	01/01/2016	31/12/2016	6	B
22	4	5	51	SAN JUAN	40	San Roque - Huaco (obras faltantes)	Prog. 0 - Prog. 41,530	8	42,1	328.239	25/06/2009	24/04/2015	8	
22	4	11	51	NEUQUEN	40	Bajada del Agrio - Chos Malal	Pte. s/ Río salado	8	6,7	3.118	22/10/1996	19/12/2004	8	
22	4	23	51	NEUQUEN	234	San Martín de los Andes - Emp. R.N.N° 231	Sección II Río Hermoso - Pichi Trafal Sector I	8	24,5	7.796	17/09/1997	16/08/2002	7	
22	4	25	52	BUENOS AIRES	3	La Matanza Sección II	Km 29,2 - km 37,86	8	8,7	296.000	30/09/2005	29/04/2010	8	
22	4	29	51	CHUBUT	3	Comodoro Rivadavia - Km 1886 (Rada Tilly)	km 1838 - km 1845	8	6,8	34.853	12/04/2005	10/09/2008	7	
22	4	30	51	SANTA CRUZ	3	Acceso a Rada Tilly - Caleta Olivia (Sección I)	Km 1845 - km 1867	8	22,3	454.899	01/11/2016	02/05/2018	2	
22	4	31	51	SANTA CRUZ	3	Acceso a Rada Tilly - Caleta Olivia (Sección III)	Km 1867 - km 1908,6	8	41,6	858.667	01/11/2016	02/05/2019	2	
22	4	39	51	TUUCUMAN	38	Río Marapa - Principio de Autopista (Sec. III)	Acceso a Concepción - Acceso a Monteros y Acceso a Concepción	8	26,6	257.078	14/01/2008	13/11/2010	7	
22	4	41	51	CORDOBA	158	Variante paso por Villa María	Interc. con AU009 - Interc. R.P.N°2	8	13,1	425.586	11/09/2016	12/03/2018	4	
22	4	42	51	SANTA CRUZ	40S	Límite c/Chubut - Perito Moreno		8	67,5	186.336	17/11/2006	16/03/2012	7	
22	4	45	51	MENDOZA	7	San Martín - Mendoza - Acceso Este Ciudad de Mendoza	km 1038,67 - km 1041,90	8	3,2	15.926	14/05/2004	12/01/2006	8	
22	4	46	51	CORDOBA	9	Villa María - James Craik - James Craik - Oncativo - Oncativo - Pilar		8	107,5	252.496	01/02/2001	01/07/2009	7	
22	4	47	51	BUENOS AIRES	P 6	Campana - La Plata	Secciones I - II - III - IV - V - VI	8	187,0	499.836	18/05/2003	16/10/2007	7	
22	4	50	51	NEUQUEN	234	San Martín de los Andes - Emp. R.N.N°231	Sección III: Lago Villarino - Acc. Villa Trafal	8	25,9	257.609	08/10/2004	05/12/2015	7	
22	4	51	51	SANTA CRUZ	3	Variante Caleta Olivia	Intersección Norte R.N. N° 3 - Intersección Sur R.N.N°3	8	7,0	255.941	01/11/2016	02/05/2018	2	
22	4	58	51	CORRIENTES	12	La Paz - Esquina (Obra faltante puentes)	A° Curupi-Bzo.Guayquiraró-R.Guayquiraró-A°Carumbe - km646/km648	8	1,0	11.755	01/06/2007	30/06/2010	8	
22	4	61	51	BUENOS AIRES	P632	Conexión Vial Sudoeste Camino Secundario 063-02	Acceso a Banfield - Acceso a Lomas de Zamora	8	2,9	67.589	18/11/2003	17/05/2008	8	
22	4	62	51	BUENOS AIRES	S/N	Acceso a Ranchos desde RPN° 29	Acc Senador Rey, desvío tránsito pesado y calles internas	5	1,9	3.497	20/07/2004	19/10/2005	7	
22	4	64	55	FORMOSA	81	Ing. Juarez - Las Lomitas	Los Chiriguano - Ing. Juarez	8	44,9	52.306	13/10/2004	12/07/2008	8	
22	4	65	51	SAN JUAN	Ex RP 414	Variante Quebrada de Las Burras - Secc I	Emp. RPN° 436 (Quebr.de Las Burras) - Emp. RPN° 12 (Pachaco-Pte.S/Río San Juan)	8	16,0	5.454	05/05/2004	04/10/2005	7	
22	4	70	51	SANTA CRUZ	S/N°	Ruta Parque Nacional Los Glaciares	Acc. Portal Parque Nacional Los Glaciares - Miradores	8	29,0	104.807	12/11/2003	10/12/2009	8	
22	4	71	51	SANTA CRUZ	40	Perito Moreno - Bajo Caracoles	Sección I: Perito Moreno - km 49	8	48,9	88.736	16/02/2004	17/07/2007	7	
22	4	72	51	SANTA CRUZ	40S	Tres Lagos - Emp. RP N°11	Sección I: Tres Lagos - km 50	8	50,1	68.139	27/05/2004	26/05/2007	8	
22	4	74	51	SANTA CRUZ	40S	Emp. R.P.N°11 - El Cerrito	Sección I: El Cerrito - km 34	5	34,0	28.418	22/11/2003	20/10/2011	7	
22	4	81	51	SANTA FE	7	Variante Laguna La Picasa	km. 380 - Km. 390,5	8	10,5	67.012	01/02/2006	03/07/2007	8	
22	4	82	51	CORDOBA	9	Autopista Rosario-Córdoba	Ib: Ballesteros-Emp R.P.N° 2 (V. María) - V. María - Oncativo (O.F.)	8	91,0	529.430	17/04/2006	15/08/2010	7	
22	4	82	52	CORDOBA	9	Autopista Rosario-Córdoba	Secc II: Emp R.P.N°E-59 - Ballesteros	8	63,0	903.315	16/05/2006	13/04/2013	7	
22	4	82	53	CORDOBA	9	Autopista Rosario-Córdoba	Secc Ib: Emp. R.P.N°E-59 - Int. c/R.N.N°9 Actual	8	45,0	1.252.260	17/12/2008	16/10/2013	8	
22	4	82	55	SANTA FE	9	Autopista Rosario - Cordoba	Secc V: Emp. RN N° 178 - Carcaraña	8	39,6	421.566	02/10/2006	30/11/2009	7	
22	4	84	51	FORMOSA	95	Emp. R.N. 81 - Lte. C/ Chaco - Sec. I	Lte. c/Chaco- Prog 29,800 (C. B. Vista - Pto. Lavalle)	8	25,0	145.782	14/05/2007	11/01/2010	8	
22	4	85	51	SGO DEL ESTERO	89	Suncho Corral - Emp. R.N.N°34 (Taboada)	Km 490,51 - km 523,59	8	33,1	253.850	17/08/2010	30/09/2016	14	A-C
22	4	86	51	SGO DEL ESTERO	98	Límite Santa Fe - Bandera	Km 180,79 - km 226,67	5	45,9	91.426	21/02/2006	21/08/2009	8	
22	4	87	51	MENDOZA	40	Malargüe -Lte. con Neuquen (Sección II)	Sección II km 2823,90 (LA PASARELA) - km 2887,25	8	63,4	478.213	01/02/2013	30/01/2017	14	L
22	4	88	51	MENDOZA	40S	Malargüe - Lte con Neuquen (SI) Ex. Sec. III	Sección I km 2776,70 - km 2823,90 (Pasarela)	8	47,2	102.798	09/06/2010	06/12/2016	14	
22	4	89	51	SANTA CRUZ	288	Piedrabuena - Tres Lagos	Emp. R.P.N°27 (La Julia) - km 75	8	75,0	554.716	13/03/2012	11/11/2015	10	
22	4	89	53	SANTA CRUZ	288	Ea. La Julia - Emp.R.N.N°40 (Tres Lagos)	Km 75 - km 273,17 (Tres Lagos)	8	68,7	396.821	13/11/2012	12/11/2015	10	
22	4	90	51	SANTA CRUZ	3	Acceso Sur a Caleta Olivia		8	6,0	4.400	01/12/2016	30/11/2017	0	
22	4	93	51	SANTA CRUZ	40S	Perito Moreno - Bajo Caracoles	Sección III: km 89 - Bajo Caracoles	8	42,0	236.037	08/09/2009	07/04/2013	8	
22	4	94	52	SANTA CRUZ	3	Gran Bajo San Julian - Río Gallegos	Comandante Luis Piedrabuena - Est. Los Alamos	8	118,0	164.818	15/09/2005	14/06/2011	7	
22	4	94	53	SANTA CRUZ	3	Gran Bajo San Julian - Río Gallegos	Est. Los Alamos - Aeropuerto Río Gallegos	8	112,0	162.740	03/12/2005	01/12/2011	8	
22	4	95	51	SANTA CRUZ	40S	Perito Moreno - Bajo Caracoles	Sección II: km 49 - km 89	8	40,0	178.844	24/11/2006	22/11/2011	8	
22	4	96	51	SANTA CRUZ	40S	Bajo Caracoles - Tres Lagos	Bajo Caracoles (R.P.N°939) - Río Olnie - km 2189,52 - km 2215,91	8	26,4	92.902	01/03/2007	29/10/2011	8	
22	4	96	52	SANTA CRUZ	40S	Bajo Caracoles - Tres Lagos	Río Olnie - Las Horquetas -Sec. I - II - km 2215,91 - km 2289,64	8	72,9	248.746	07/11/2006	06/04/2013	7	
22	4	96	54	SANTA CRUZ	40	Bajo Caracoles - Tres Lagos	Acc. Pte s/Río Chico - Gdor. Gregores - Sec. I - II - sobre R.P.N°25	8	66,5	439.993	21/08/2008	20/05/2015	7	
22	4	96	55	SANTA CRUZ	40	Bajo Caracoles - Tres Lagos	Gdor. Gregores - Lago Cardiel - Sec. I - II - Sobre R.P.N°29	8	57,0	374.305	16/01/2009	15/12/2015	7	
22	4	96	56	SANTA CRUZ	40S	Bajo Caracoles - Tres Lagos	Lago Cardiel - Tres Lagos -Sec. I-II	8	72,7	254.295	08/09/2009	06/11/2015	10	
22	4	96	57	SANTA CRUZ	40	Lago Cardiel - Tres Lagos	Sección III - Acc a Tres Lagos por R.N.N°288	8	44,1	389.246	08/09/2009	08/05/2015	7	
22	4	97	51	SANTA CRUZ	P12	Emp. R.P.N°25 - Pico Truncado	km 245,00 - Pico Truncado	8	105,0	219.579	06/01/2007	03/02/2013	7	
22	4	97	52	SANTA CRUZ	P12	Emp. RPN°25 - Pico Truncado	Empalme R.P.N°25 - km 245,00 (Gdor Moyano)	8	204,0	114.551	30/12/2004	28/06/2012	7	
22	4	98	51	SANTA CRUZ	40	28 de Noviembre - Rospentek	Pte. De Acc. A Rospentek y Pavim en Av. 28 de Noviembre	8	11,0	47.003	19/01/2006	17/08/2015	10	
22	4	99	51	SANTA CRUZ	40S	Tres Lagos - Emp. R.P.N°11	Sección II: km 50 - km 86	8	36,0	86.506	30/05/2006	28/04/2010	7	
Total Mejoramiento y Reposición de Rutas										12.840.617				
Obras por Concesión sin Peaje COT														
22	5	1	51	FORMOSA	11-A011	Corredor 28	Resistencia - Lte. c/Paraguay	13	286,3	518.699	01/06/1998	25/12/2016	6	
22	5	2	51	BUENOS AIRES	33	Corredor 31	Bahía Blanca - Emp. R.N.N°5	13	312,4	257.540	02/02/1998	31/05/2011	7	
Total Obras por Concesión sin Peaje COT										776.239				
Mejoramiento y Reconstrucción en Puentes (*)														
22	6	3	51	CORRIENTES	12	Esquina - Goya (Pte. s/1º Aliviador R. Corrientes) metros	Prog. 713,33	8	36,0	14.576	01/11/2016	02/05/2018	2	
22	6	4	51	CORRIENTES	12	Goya - San Roque (Pte. s/ Río Batelito) metros	Prog. 735,68	8	180,0	26.863	01/07/2015	31/12/2016	6	
22	6	5	51	CORRIENTES	123	Emp. R.P.N°40 - Emp. R.N.N°14	Pte. s/Río Miriñay	8	150,0	54.000	01/12/2016	30/11/2018	0	
22	6	12	51	SANTA FE	11	Puente s/Río San Lorenzo		8	30,0	1.700	01/12/2016	30/11/2017	0	
22	6	13	51	SANTA FE	11	Rosario - Santa Fe (Pte. s/Canal Serodino)	Prog. 349,22	8	30,0	12.109	25/02/2011	25/10/2014	8	
22	6	14	51	SANTA FE	11	Rosario - Santa Fe (Pte. S/Aº Colastine)	Prog. 413,87 - Maciel - Coronda	8	37,0	8.777	17/07/2009	15/12/2013	7	
22	6	15	51	SANTA FE	11	Rosario - Santa Fe (Pte. S/Aº 3º Coronda)	Prog. 415,736	8	22,0	21.457	01/08/2011	30/12/2015	8	
22	6	16	51	SANTA FE	11	Rosario - Santa Fe (Pte. s/Aº 2º Coronda)	Prog. 416,67	8	80,0	14.630	05/12/2007	05/03/2009	8	

CUADRO D
DIRECCIÓN NACIONAL DE VIALIDAD (PROYECTOS Y OBRAS AL 30/9/2016)

Pr	Sp	Py	Ob	Provincia	Ruta	Tramo	Sección	Tipo	Long.Km.	Inversión Total (en miles \$)	Inicio	Fecha Fin	Est	Obs
22	6	17	51	SANTA FE	11	Rosario - Santa Fe (Pte. s/Aº 1º Coronda)	Prog. 417,14	8	43,0	6.406	18/11/2009	17/11/2010	8	
22	6	18	51	SANTA FE	11	Rosario - Santa Fe (Pte. S/Aº Matadero)	Prog. 425,54	8	32,0	1.140	01/12/2016	30/11/2017	0	
22	6	19	51	SANTA FE	11	Rosario - Santa Fe (Pte. s/Aº Bragado)	Prog. 429,95	8	32,0	1.460	01/12/2016	30/11/2017	0	
22	6	20	51	SANTA FE	11	Rosario - Santa Fe (Pte. s/Aº de los Padres)	Prog. 443,03	8	30,0	1.170	01/12/2016	30/11/2017	0	
22	6	21	51	CORDOBA	35	V. Mackena - Holmberg (Pte. S/Aº El Gato)	Prog. 670,07	8	30,0	24.126	01/07/2015	28/01/2017	6	
22	6	22	51	CORDOBA	9	Emp. R.P.Nº21 - Lte. c/ Sgo. del Estero (Pte. s/Aº San Miguel)	Prog. 898,61	8	30,0	6.336	01/09/2010	31/12/2011	8	
22	6	24	51	MENDOZA	40S	Malargue - Bardas Blancas (Pte. s/Río Malargue)	Prog. 336,20	8	80,0	33.922	16/01/2012	14/12/2016	14	
22	6	25	51	NEUQUEN	234	La Rinconada - Junín de Los Andes (Pte. s/Río Alumine)	Inicio y Fin del Puente s/Río Collon Cura y Accesos	8	1.195,0	63.956	24/02/2012	23/10/2017	14	A
22	6	26	51	RIO NEGRO	23	Clemente Onelli - Comallo (Pte. s/Aº Comallo)	Prog. 516,00	8	50,0	1.900	01/12/2016	30/11/2017	0	
22	6	27	51	RIO NEGRO	23	Puente s/Río Pilcaniyeu		8	90,0	3.000	01/11/2016	31/10/2017	2	
22	6	28	51	JUJUY	34	San Pedro - Calilegua (Pte. S/Río San Lorenzo)	Prog. 1245,5	8	330,0	19.134	12/09/2006	11/06/2009	7	
22	6	32	51	SALTA	68	La Viña - Moldes (Pte. S/Aº San Antonio)	Prog. 118,70	8	60,0	3.700	01/12/2016	30/11/2017	0	
22	6	33	51	TUCUMAN	157	Lte. c/Sgo. del Estero - Monteagudo (Pte. s/R. Graneros)	Prog. 1158,00	8	90,0	3.300	01/12/2016	01/06/2018	0	
22	6	34	51	TUCUMAN	157	Puente s/Aº El Chileno		8	30,0	1.604	01/12/2016	30/11/2017	0	
22	6	39	51	SGO DEL ESTERO	9	Acc. a Sto. Domingo - Río Saladillo	Pte. s/Río Saladillo	5	39,0	3.000	01/12/2016	30/11/2017	0	
22	6	41	51	JUJUY	9	Lte. con Salta - Emp. R.N.Nº66	Km 1678,81 - Pte. s/ Arroyo Huayco Hondo	8	530,0	5.982	08/01/2010	09/06/2011	8	
22	6	41	52	JUJUY	9	Lte. con Salta - Emp. R.N.Nº66	Pte. Sobre Río los Alisos - Acc. (km 1681,55)	8	880,0	33.640	02/06/2011	29/09/2016	6	A
22	6	41	53	JUJUY	9	Lte. con Salta - Emp. Ruta Nacional Nº66	Pte. s/ Río Perico - y accesos (km 1670,15)	8	1.300,0	17.190	02/12/2010	30/01/2013	8	
22	6	42	51	SALTA	68	La Viña - Moldes (Pte. s/Río Ampascachi)	Prog. 115,40	8	60,0	1.500	01/12/2016	30/11/2017	0	
22	6	43	51	SALTA	68	La Viña - Moldes (Pte. s/Río La Viña)	Prog. 103,30	8	80,0	2.000	01/12/2016	30/11/2017	0	
22	6	44	51	ENTRE RIOS	12	Parana - Emp. R.N.Nº18 (Pte.s/Aº Las Tunas)	Prog. 447,34	8	30,0	1.500	01/12/2016	30/11/2017	0	
22	6	45	51	SANTA FE	11	Rosario - Santa Fe (Pte. s/Río Carcaraña)	Prog. 343,44	8	70,0	2.347	01/12/2016	30/11/2017	0	
22	6	46	51	FORMOSA	11	Río Bermejo - Montelindo (Pte. S/Aº Mbigua)	Prog. 1120,72	8	20,0	1.730	01/12/2016	30/11/2017	0	
22	6	47	51	SALTA	68	La Viña - Moldes (Pte. s/Río Chuñapampa)	Prog. 124,70	8	30,0	1.500	01/12/2016	30/11/2017	0	
22	6	49	51	SALTA	34	Obra Puente Río Carapari	Km 1480,80	8	60,0	44.763	24/04/2014	30/05/2017	6	
22	6	51	51	CATAMARCA	38	Tres Puentes - El Portezuelo	Acc. A Sta. Cruz (Cuestecilla) - Pte. s/Río Paclín	8	100,0	2.535	01/12/2016	30/11/2017	0	
22	6	52	51	JUJUY	34	San Pedro - Calilegua	Pte. S/ Ff.CC. Belgrano s/ Aº del Zanjón s/Río Negro	8	400,0	50.000	01/12/2016	30/11/2018	0	
22	6	53	51	JUJUY	9	Pte. S/Río Grande		8	200,0	30.000	01/12/2016	01/06/2018	0	
22	6	54	51	SALTA	34	Río Piedras - Pichanal	Pte. S/Riacho Seco (1300 km)	8	42,0	55.161	27/04/2009	25/12/2012	8	
22	6	55	51	SALTA	68	La Viña/ Moldes - Pte. S/Seco	Km 97,77	8	30,0	13.600	01/12/2016	01/06/2018	0	
22	6	56	51	SALTA	68	La Viña/ Moldes - Pte. S/Viñaco		8	30,0	4.000	01/12/2016	30/11/2017	0	
22	6	59	51	LA PAMPA	22	Puente s/ Río Colorado	Prog. km 857,11	5	150,0	24.000	01/12/2016	30/11/2017	0	
22	6	60	51	CHUBUT	259	Trevelin - Lim. c/Chile	Ptes. s/ Arroyo Baguilit, Los Rifleros y Blanco	8	68,0	12.000	01/12/2016	01/06/2018	0	
22	6	61	51	SGO DEL ESTERO	98	Bandera - Pinto	Pte. s/Río Salado	8	627,0	15.262	06/06/2011	05/04/2013	7	
22	6	63	51	ENTRE RIOS	18	Emp. R.N.Nº12 - Emp. R.P.Nº32	Pte. s/ Aº Quebracho y Acc. (km 46,16)	8	90,0	10.000	01/12/2016	30/11/2017	0	
22	6	64	51	ENTRE RIOS	131	Emp. R.P.Nº11 - Emp. R.N.Nº12	Pte. s/ Aº La Ensenada y Acc. (km 19,10)	8	83,0	10.000	01/12/2016	30/11/2017	0	
22	6	65	51	FORMOSA	11	Pte. s/Río Monte Lindo		8	20,0	11.200	01/12/2016	30/11/2017	0	
22	6	66	51	LA PAMPA	232	Emp. R.N.Nº152 - Emp. R.N.Nº22	Pte. s/Río Colorado en Gobernador Duval	5	122,0	13.000	01/12/2016	30/11/2017	0	
22	6	67	51	MISIONES	12	Lte. Corrientes / Misiones - Posadas	Pte. s/Río Zaiman	8	70,0	18.000	01/12/2016	30/11/2017	0	
22	6	68	51	MISIONES	12	Parana Mini - Montecarlo	Pte. s/Aº Paranay Guazu - (km 1502,65)	8	204,0	151.200	01/03/2017	28/02/2019	0	
22	6	69	51	MISIONES	12	Parana Mini - Montecarlo	Pte. s/Aº Caraguatay - (km 1516,16)	8	35,0	52.000	01/02/2017	02/10/2017	0	
22	6	70	51	MISIONES	12	Montecarlo - El Dorado	Pte. s/Aº Piray Guazu (km 1533,6)	8	270,0	163.296	01/05/2017	30/04/2019	0	
22	6	72	51	SALTA	9	Salta - La Caldera	Pte. s/Río Vaqueros - km 1608,62	8	108,0	10.000	01/12/2016	30/11/2017	0	
22	6	73	51	SALTA	9	Salta - La Caldera	Pte. s/ Río Caldera km1612,21	8	236,0	20.000	01/12/2016	30/11/2017	0	
22	6	74	51	SALTA	34	Mosconi - Piquirenda	Pte.s/Aº Yacucyito - km 1450,75	8	76,0	10.000	01/12/2016	30/11/2017	0	
22	6	75	51	SAN JUAN	153	Media Agua - Pederalnal	Puente en km 10,59	8	21,0	10.000	01/12/2016	30/11/2017	0	
22	6	76	51	SANTA FE	9	Emp. R.N.NºA012 - Emp. A008	Pte. acceso a Comuna de Alvear - km 281,67	8	100,0	18.000	01/12/2016	30/11/2017	0	
22	6	77	51	SANTA FE	9	Emp. R.N.NºA012 - Emp. A008	Pte. acceso a Ciudad de Villa Gobernador Galvez - km 284,4	8	100,0	18.000	01/12/2016	30/11/2017	0	
22	6	78	51	TUCUMAN	38	Aguilares - Monteros	Pte. s/Río Medina (km 729,20)	8	97,0	45.273	12/08/2013	10/11/2016	14	L
22	6	79	51	TUCUMAN	65	Emp. R.N.Nº38 - Lte. Tuc. Catamarca	Pte. s/ Río Chirimayo km 17,68	8	39,0	10.000	01/12/2016	30/11/2017	0	
22	6	80	51	JUJUY	9	Puente sobre Río Grande	Localidad de Tumbaya	8	100,0	30.000	01/12/2016	30/11/2018	0	
22	6	81	51	CHACO	16	Emp. R.N.Nº16 - Emp. c/Av. Sarmiento	Pte s/ km 12,59	8	125,0	60.000	01/12/2016	30/11/2017	0	
22	6	82	51	FORMOSA	95	Lte. c/Chaco - Emp. R.N.Nº81	Puente Lavalle	11	400,0	25.000	01/12/2016	01/08/2017	0	
22	6	83	51	FORMOSA	95	Emp. R.N.Nº81 - Emp. R.N.Nº86	Puentes s/Aº Pilaga y Monte Lindo	5	193,0	20.000	01/12/2016	01/06/2017	0	
22	6	84	51	FORMOSA	95	Emp. R.N.Nº81 - Emp. R.N.Nº86	Puentes s/Aº Pavao y Porteño	5	141,0	20.000	01/12/2016	01/06/2017	0	
22	6	85	51	SALTA	34	Emp. R.N.Nº50 - Río Seco	Pte s/Río Bermejo km 1340,29	8	330,0	27.000	01/12/2016	30/11/2017	0	
22	6	86	51	TIERRA DEL FUEGO	Comp A	Emp. R.N.Nº3 - Ea. Ma. Luisa	Pte s/Río Chapel, Aº Asturiana, A Pirinaica, R Iadrillero, R San Pablo	8	0,0	49.714	01/11/2016	31/10/2019	2	
22	6	87	51	TIERRA DEL FUEGO	Comp J/K	Varios Puentes		8	32,0	17.000	01/12/2016	30/11/2017	0	
22	6	88	51	TIERRA DEL FUEGO	Comp. "a"	Varios Puentes	Pte s/Aº El Mono, R Lainez, A el Vasco, A del Medio, A El Muerto	8	136,6	48.177	01/11/2016	31/10/2019	2	
22	6	89	51	TUCUMAN	38	Aguilares - Monteros	Pte. s/ Río Gastona (km 739,64)	8	313,2	11.693	13/02/2014	13/12/2016	14	C
22	6	90	51	SAN LUIS	7	Lte. Cordoba/ San Luis - Lte. San Luis/ Mendoza	km 674	11	6,0	25.000	01/12/2016	30/11/2017	0	
22	6	91	51	JUJUY	9	Emp. R.N.Nº52 - Tilcara	Quebrada de Hornillos - km 1761,9	8	2,0	7.000	01/12/2016	01/10/2017	0	
22	6	92	51	BUENOS AIRES	S/N	Recuperacion Puente Transbordador Nicolas Avellaneda		5	78,0	137.669	16/01/2015	15/12/2016	6	
22	6	96	51	CORRIENTES	12	Esquina - Arroyo Batelito	Pte. S/R. Corrientes - km. 714,50	5	370,0	29.000	01/12/2016	30/11/2017	0	
22	6	97	51	JUJUY	9	Tilcara - Humahuaca: Pte. S/R Yacoraité I y II		5	380,0	129.342	03/11/2015	03/05/2017	6	
22	6	98	51	MISIONES	12	Aº Ita Curuzu - Km. 1509		5	110,0	59.400	01/04/2017	31/03/2018	0	
22	6	99	51	PAIS	VS	Global de Puentes	Construccion de Puentes de menor Volumen de Obra	14		20.597	01/01/2016	31/12/2016	6	B
Total Mejoramiento y Reconstrucción en Puentes										1.933.537				

Obras en Corredores Viales Concesionados

CUADRO D
DIRECCIÓN NACIONAL DE VIALIDAD (PROYECTOS Y OBRAS AL 30/9/2016)

Pr	Sp	Py	Ob	Provincia	Ruta	Tramo	Sección	Tipo	Long.Km.	Inversión Total (en miles \$)	Inicio	Fecha Fin	Est	Obs
22	7	1	51	BUENOS AIRES	226	CVN° 1 - Obra N° 8 - Emp.RNN° 3 - Acceso a Espigas	km 262 - km 319,4	5	57,4	8.715	15/07/2004	13/01/2005	8	
22	7	1	52	BUENOS AIRES	3	CVN° 1 - Obra N° 10A - Emp.RPN° 6 - Acc.Videla Dorna	km 62,1 - km 65 / km 87,82 - km 118	5	33,1	6.855	05/08/2004	03/02/2005	7	
22	7	1	53	BUENOS AIRES	3	CVN° 1 - Obra N° 10B - Acc.Videla Dorna - Emp.RPN° 61Dorna	km 118 - km 156	5	38,0	15.332	27/01/2006	28/03/2007	8	
22	7	3	52	SANTA FE	9	CVN° 3 - Obra N° 2 - Ex RNN° 191 - RNN° A012	km 188 - km 278	5	90,0	46.473	23/07/2004	22/12/2006	8	
22	7	3	55	SANTA FE	11	CVN° 3 - Obra N° 15 - Emp. RNN° 168 - Emp. RPN° 39	km 476 - km 607	5	131,0	7.637	04/01/2006	04/10/2006	8	
22	7	3	57	SANTA FE	11	CVN° 3 - Obra N° 16B - Emp. RNN° 98 - Emp. RPN° 40	km 720 - km 730 / km 747 - km 787	5	50,0	24.037	06/12/2005	06/10/2006	8	
22	7	4	52	SANTA FE	33	CVN° 4 - Obra N° 4 - Emp. RPN° 6 (S) - Emp. RPN° 18 (S)	km 676 - 754	5	78,0	18.721	28/07/2004	27/06/2005	8	
22	7	4	53	BUENOS AIRES	193	CVN° 4 - Obra N° 29 - Emp.RNN° 9 - Emp. RNN° 8	km 3,67 - km 35,32	5	31,7	33.680	19/12/2005	17/12/2008	7	
22	7	5	51	SANTA FE	34	CVN° 5 - Obra N° 5A - Emp. RPN° 64 - Rafaela	km 151 km 225	5	74,0	24.083	20/07/2004	19/07/2005	8	
22	7	7	51	CHACO	16	CVN°6 - Obra N° 9 - Makalle - Emp. RNN° 95	km 62 - km 169	5	107,0	13.419	20/08/2004	20/05/2005	8	
22	7	11	54	SAN LUIS	8	CVN°4 - km304-km306-km442-km468/km475-km480/km595-km600/km695-km723	km442-km468/km475-km480/km595-km600/km695-km723	5	64,0	36.369	08/05/2006	07/08/2007	8	
22	7	12	51	CORDOBA	9	CVN°5 - Desvío Transito Pesado Villa Maria	km 555 - km 561,700	5	7,0	18.620	06/02/2007	06/10/2009	7	
22	7	13	51	SANTA FE	11	CVN°6 - Emp. R.P. N° 100 (S) - Emp. R.N. N° 16	km 898 - km 939 / km 984 - km 1008	5	65,0	38.654	08/02/2006	09/07/2008	8	
22	7	19	51	CORRIENTES	12	CVN°6 - Acceso a Itati - Emp. R.P. N° 13	km 1130 - km 1170	5	40,0	25.104	26/06/2006	25/08/2007	7	
22	7	19	52	MISIONES	12	CVN°6 - Obra N° 230 - Emp. R.P. N° 34 - Posadas	km 1326 - km 1336	5	10,0	8.398	04/04/2006	03/10/2007	8	
Total Obras en Corredores Viales Concesionados										326.097				

Mejoramiento y Reposición de Rutas Fase II

22	9	2	51	JUJUY	40	Lte. C/ Salta - Emp. R.N.N° 52	Secc. I y II - Corredor Minero	8	97,5	100.000	01/12/2016	30/11/2018	0	
22	9	2	52	JUJUY	40	Emp. R.N.N° 52 - Coranzuli	Secc. I y II	8	72,0	545.000	01/12/2016	30/11/2018	0	
22	9	2	53	JUJUY	40	Coranzuli - Orosmayo	Secc. I Coranzuli - Coyahuayma	8	68,5	364.916	01/12/2016	30/11/2018	0	
22	9	2	54	JUJUY	40	Orosmayo - Lte. Con Bolivia	Secc. I Orosmayo - Cusi-Cusi	8	67,0	459.345	01/12/2016	30/11/2019	0	
22	9	2	55	JUJUY	40	Coranzuli - Orosmayo	Secc II Coyahuayma - Orosmayo	8	33,0	395.528	01/11/2016	31/10/2018	2	
22	9	2	56	JUJUY	40	Orosmayo - Lte. C/ Bolivia	Secc II Cusi Cusi - Lte. C/ Bolivia	8	31,0	441.359	01/11/2016	31/10/2019	2	
22	9	3	51	LA PAMPA	151	Empalme R.N.N°143 - La Pampa - Rio Negro		8	59,0	7.000	01/12/2016	30/11/2019	0	
22	9	4	51	BUENOS AIRES	P S/N°	Enlace con Ruta 21 y R.N.N°226 - Olavarría - Azul	Emp. R.N.N°226 - Emp. R.N.N°3	8	35,3	137.838	23/11/2007	21/10/2012	8	
22	9	5	51	SAN LUIS	7	Límite Córdoba / San Luis - Límite San Luis - Mendoza	Límite Córdoba / San Luis (km 653,94) - Acc. a Fraga - (km 730,97)	5	76,8	391.951	01/04/2013	30/08/2017	6	
22	9	5	52	SAN LUIS	7	Límite Córdoba / San Luis - Límite San Luis - Mendoza	Acc. A Fraga (km 730,55) - San Luis (km 792,42)	5	115,3	886.195	01/04/2013	30/04/2017	6	
22	9	7	51	SALTA	50	Pichanal - San Ramon de la Nueva Oran	km 0,00 - km 20,56	8	20,6	678.171	01/07/2008	31/12/2016	6	A
22	9	8	51	SALTA	86	Tartagal - Tonono y Pte S/ Río Carapary	Km 0,00 - km 32,400	8	32,4	74.136	05/11/2016	31/12/2016	13	
22	9	9	51	SALTA	51	Campo Quijano-El Tunal-Chorrillos-San Antonio de los Cobres-Minapona	Sección I: Campo Quijano (km 20,50) - El Tunal (km 34)	8	14,5	248.000	01/12/2016	30/11/2019	0	
22	9	9	52	SALTA	51	Campo Quijano - Chorrillos	Sección II A : Puente N° 2 (km 35,07) - Puente N°3 (Km 39,57)	8	4,5	154.460	15/11/2013	14/12/2016	6	
22	9	9	53	SALTA	51	Campo Quijano - Chorrillos	Sección II: El Tunal (km 34) - Chorrillos (km 44)	8	4,5	192.000	01/12/2016	30/11/2019	0	
22	9	10	51	SALTA	40	San Carlos - La Angostura	Secciones I y II	8	70,6	355.000	01/12/2016	30/11/2019	0	
22	9	10	52	SALTA	40	La Angostura - Payogasta	Secciones I y II	8	73,6	370.000	01/12/2016	30/11/2019	0	
22	9	10	53	SALTA	40	Payogasta - Esquina Colorada	Secciones I y II	8	100,4	400.000	01/12/2016	30/11/2019	0	
22	9	10	54	SALTA	40	Esquina Colorada - Lte. Con Jujuy	Secciones I y II	8	61,3	670.000	01/12/2016	30/11/2019	0	
22	9	12	51	MENDOZA	149	Uspallata - Lte c/San Juan	Estancia San Alberto - Estancia Tambillos	8	11,3	41.468	19/06/2009	17/01/2012	8	
22	9	12	52	MENDOZA	149	Uspallata - Lte c/San Juan	Est. Tambillos - Lte. San Juan	8	27,0	150.000	01/12/2016	30/11/2018	0	
22	9	12	53	SAN JUAN	149	Lte. c/Mendoza - Calingasta	Barreal - Calingasta	8	38,0	100.000	01/12/2016	29/11/2021	0	
22	9	16	51	MISIONES	14	Obras Intersección R.N.N°14 - Empalme R.P.N°4		8	0,5	3.000	01/12/2016	30/11/2017	0	
22	9	18	51	CHACO	16	Paso por Saenz Peña		8	5,0	69.274	01/08/2007	31/05/2010	8	
22	9	22	51	TUCUMAN	38	Río Marapa (Alberdi) - Principio Autopista	Sección II: Acceso a Aguilares - Concepción	8	9,5	308.099	11/10/2011	09/09/2015	7	
22	9	24	51	CATAMARCA	40	Agua Clara - Rio Las Cuevas	El Eje (Prog. 847,236) - Las Cuevas (Prog. 880,000)	8	32,8	587.208	01/08/2009	30/07/2015	7	
22	9	25	51	CATAMARCA	40	Pte.s/Río Santa Maria entre las localidades de San Jose y Palo Seco		8	0,2	8.000	01/12/2016	30/11/2017	0	
22	9	26	52	CHACO	11	Autovía Emp. R.N.N°89 - Acc. Margarita Belen (S II)	Cementerio - Autódromo y Acceso (Cem. Pque Jazmin - Seminario)	8	5,3	8.563	10/02/2010	08/02/2013	8	
22	9	28	51	CHACO	P16	Puente Ferroautomotor Chaco-Corrientes		8	12,0	620.000	01/12/2016	29/11/2021	0	
22	9	29	51	CHACO	16	Corredor Bioceánico Norte - Metan - Avia Terai	Km 180,67 - km 220,85	8	40,2	388.319	28/02/2013	27/11/2016	6	
22	9	29	52	CHACO	16	Corredor Bioceánico Norte - Metan - Avia Terai	Km 220,85 - km 262	8	41,2	373.878	28/02/2013	28/10/2016	6	
22	9	29	53	CHACO	16	Corredor Bioceánico Norte - Metan - Avia Terai (S III)	Km 262 - km 318,90	8	56,9	410.930	28/02/2013	29/03/2017	6	
22	9	29	54	SGO DEL ESTERO	16	Corredor Bioceánico Norte - Metan - Avia Terai (S IV)	km. 386,67 - 441,97	8	55,3	192.500	01/12/2016	30/11/2018	0	
22	9	29	55	SGO DEL ESTERO	16	Corredor Bioceánico Norte - Metan - Avia Terai (S V)	Km 441,97 - km 484,35	8	42,4	147.000	01/12/2016	30/11/2018	0	
22	9	29	56	INTERPROVINCIAL	16	Corredor Bioceánico Norte - Metan - Avia Terai (S VI)	Km 482,23 - km 520,12	8	44,0	353.149	30/06/2014	28/06/2016	7	
22	9	29	57	SALTA	16	Corredor Bioceánico Norte - Metan - Avia Terai (S VII)	Km 520,12 - km 574	8	48,4	455.619	28/07/2014	31/12/2016	6	
22	9	29	58	SGO DEL ESTERO	16	Corredor Bioceánico Norte - Metan - Avia Terai (S VIII)	Km 574,42 - km 621,72	8	46,7	190.000	01/12/2016	30/11/2019	0	
22	9	29	59	SALTA	16	Corredor Bioceánico Norte	Km 621.12 - km 667,81	8	46,7	190.000	01/12/2016	30/11/2018	0	
22	9	29	60	SALTA	16	Corredor Bioceánico Norte	Km 667,81 - km 707,25	8	39,4	140.000	01/12/2016	30/11/2018	0	
22	9	30	51	CHACO	95	Reconstrucción Pte.Lavalle y repavimentación Pto.Lavalle-Santa Sylvia	Puente sobre Rio Bermejo	5	0,1	5.745	27/04/2009	26/08/2010	7	
22	9	31	51	CHACO	11	Puente Ñembucu - Integración Pilar - Bermejo		8	0,2	20.000	01/12/2016	30/11/2017	0	
22	9	33	51	CHUBUT	P71	Emp. R.N.N°258 (Emp R.N.N°40) - Cholila	Km 0 - km 30	8	30,0	65.977	15/12/2005	14/05/2012	8	
22	9	35	51	CHUBUT	P19	Río Pico - Emp. R.N.N°40	1ra. Seccion km 0 - km 30	8	30,0	95.913	01/02/2006	31/05/2014	8	
22	9	37	51	CORDOBA	60	Empalme R.N.N°9 - Límite c/Catamarca	Km 826,6 - km 929,00	8	102,4	403.011	19/04/2010	15/11/2016	14	
22	9	38	51	CORDOBA	19	San Francisco - Córdoba		8	41,2	800.000	01/12/2016	29/11/2020	0	
22	9	38	52	CORDOBA	19	San Francisco - Córdoba	Cañada Jeanmaire - Arroyito	8	56,2	448.000	01/12/2016	30/11/2019	0	
22	9	38	53	CORDOBA	19	San Francisco - Córdoba	Arroyito - Rio Primero	8	58,6	657.000	01/12/2016	30/11/2019	0	
22	9	38	54	CORDOBA	19	San Francisco - Córdoba	Rio Primero - Montecristo	8	32,7	141.000	01/12/2016	30/11/2018	0	
22	9	38	55	CORDOBA	19	San Francisco - Córdoba	Montecristo - Cordoba	8	19,5	149.500	01/12/2016	30/11/2019	0	
22	9	46	51	ENTRE RIOS	S/N	Puente Binacional Salto - Concordia		8	0,6	26.000	01/12/2016	30/11/2017	0	
22	9	51	51	RIO NEGRO	151	Emp. R.N.N°22 - Colonia Catriel	Inter. con Acceso a Dique Ballester en B. del Medio km 28,95	8	0,5	13.637	06/06/2011	03/01/2013	8	
22	9	52	51	SANTA CRUZ	288	Empalme R.N.N°3 - La Julia	Cdte. Luis Piedrabuena - Ea. La Julia	8	73,6	336.698	07/03/2007	03/10/2015	10	
22	9	53	51	SANTA CRUZ	40	Guer Aike - Punta Loyola	Autovía Guer Aike - Rio Gallegos y desvío transito pesado	8	21,0	206.454	07/03/2007	03/10/2012	8	

CUADRO D
DIRECCIÓN NACIONAL DE VIALIDAD (PROYECTOS Y OBRAS AL 30/9/2016)

Pr	Sp	Py	Ob	Provincia	Ruta	Tramo	Sección	Tipo	Long.Km.	Inversión Total (en miles \$)	Inicio	Fecha Fin	Est	Obs
22	9	53	52	SANTA CRUZ	40	Güer Aike- Punta Loyola	Acc. Aerop. R. Gallegos - Pte s/R. Chico	8	14,0	172.089	02/08/2007	29/11/2013	7	
22	9	56	51	CORDOBA	9	Cordoba - Emp. RNN°60	Sec. I: km. 752,08 - 753,66 y II: Rotonda Acc. A Sinsacate	8	2,2	22.251	01/03/2006	29/01/2008	7	
22	9	64	51	CATAMARCA	38	Paso Externo por la ciudad de Catamarca	Secciones I y V	8	10,7	149.540	01/03/2007	29/05/2012	8	
22	9	64	52	CATAMARCA	38	Paso externo por la ciudad de Catamarca - S 2	Santa Cruz - El Portezuelo (Cuestecilla)	8	2,5	6.000	01/12/2016	30/11/2017	0	
22	9	64	53	CATAMARCA	38	Paso externo por la ciudad de Catamarca - S 3	Emp. Av. Circunvalación (salida a La Rioja)	8	16,2	50.000	01/12/2016	01/06/2018	0	
22	9	64	54	CATAMARCA	38	Paso externo por la ciudad de Catamarca - S 4	R.P.N°33, Puente s/Río del Valle - Puentes	8	4,7	13.000	01/12/2016	01/06/2018	0	
22	9	67	51	CHACO	16	Puente General Belgrano	Defensa contra Impacto de Embarcaciones	5	2,5	571.433	26/10/2009	23/12/2016	14	
22	9	70	51	CHUBUT	3	Estabilización Cerro Chenque	Acc. a Comodoro Rivadavia	5	0,0	376.007	19/12/2011	16/09/2016	6	
22	9	71	51	CHUBUT	P12	Emp. R.N.N°40 - Gualjaina	R.N.N°40 - km 27,00	8	27,0	57.310	01/02/2007	01/12/2010	8	
22	9	72	51	CHUBUT	P17	Trevelin - Corcovado	Sec. I :km 0 - km 26,28 y Acc. a Cerro Centinela (km 15,24-km 20,96)	8	32,0	206.701	08/03/2007	03/01/2017	6	
22	9	73	51	CHUBUT	P19	Río Pico - Emp. R.N.N°40	Km 30,00 - Km 65,00 - 2° Seccion	8	30,3	72.199	01/02/2008	31/05/2014	8	
22	9	74	51	CHUBUT	P56-40	Alto Río Senguer - Emp. R.P.N°20	Km 0 - km 7,735 (R40) - km 0 - km 28,896 (P56)	8	39,0	54.035	09/03/2006	07/05/2011	8	
22	9	85	51	CORRIENTES	P11-12	Puente Reconquista - Goya	Puente nuevo y accesos	8	41,0	2.750.000	01/12/2016	29/11/2021	0	
22	9	87	51	FORMOSA	11	Nueva Av. De Circunvalación de Formosa		8	20,4	152.000	01/12/2016	30/11/2018	0	
22	9	89	52	FORMOSA	86	Va. Gral. Güemes - Posta Cambio a Zalazar - SII	II - Fortín Leyes - San Martín N°2	8	32,7	144.183	10/08/2007	09/06/2010	8	
22	9	89	53	FORMOSA	86	Va. Gral. Güemes - Posta Cambio a Zalazar - S III	III - San Martín 2 - Cabo 1° Lugones	8	24,8	112.415	20/11/2007	19/06/2011	7	
22	9	89	54	FORMOSA	86	Va. Gral. Güemes - Posta Cambio Zalazar - S IV	IV - Cabo 1° Lugones - Posta cambio a Zalazar	8	37,5	160.918	10/10/2007	09/06/2011	7	
22	9	92	51	JUJUY	P1	Acc sur a San Salvador de Jujuy (Río Blanco)	Pte. J. M. Gorriti - Emp. R.N.N°9	8	8,0	201.412	07/08/2006	06/04/2010	8	
22	9	97	51	MENDOZA	145	Paso Pehuenche Seccion II - b	Prog. 22,900 - Acc. A Cajón Grande (km 18,5 - km 43,84)	8	25,3	215.385	22/03/2010	20/04/2015	7	
22	9	98	51	MENDOZA	145	Bardas Blancas - Hito Pehuenche (Seccion III- b)	Km 13,6 - Hito Pehuenche	8	16,8	162.697	02/01/2007	01/05/2013	7	
22	9	99	51	MENDOZA	145	Paso Hito Pehuenche Sección III	Acc. a Cajón Grande - Lte. c/Chile (km 0 - km 13,6)	8	13,6	110.160	15/01/2007	13/01/2010	7	

Total Mejoramiento y Reposición de Rutas Fase II

20.736.576

Mejoramiento y Reposición de Rutas Fase III

22	10	1	51	MENDOZA	-	Obras Menores Ferrocarril Trasandino		8		32.500	01/12/2016	30/11/2017	0	
22	10	2	51	MISIONES	-	Puente Internacional Encarnación - Posadas		17	2,7	8.515	01/12/2016	01/08/2017	0	
22	10	4	51	NEUQUEN	40	Acceso a Buta ranquil y Barrancas		8	2,5	1.950	01/12/2016	30/11/2017	0	
22	10	6	51	NEUQUEN	231	Av. Circunvalación Villa La Angostura		8	6,0	245.655	01/11/2016	31/10/2018	2	
22	10	7	51	NEUQUEN	231-65-234	San Martin de Los Andes - Emp. R.N.N°231	Sección IV: Acc. Villa Traful - Emp. R.N.N°231	8	38,9	146.579	21/02/2006	20/10/2014	7	
22	10	8	51	RIO NEGRO	22	Chichinales - Cipolletti	Acceso a Chichinales - Acc. a Godoy	8	21,0	248.692	13/02/2008	13/03/2012	8	
22	10	8	52	RIO NEGRO	22	Chichinales - Cipolletti	Acceso a Godoy- Acc. a Cervantes	8	21,0	1.074.669	01/09/2011	30/06/2017	6	
22	10	8	53	RIO NEGRO	22	Chichinales - Cipolletti	Acc. a Cervantes- Acc. a J. J. Gomez	8	22,0	719.786	03/02/2012	01/01/2017	14	A-C
22	10	8	54	RIO NEGRO	22	Chichinales - Cipolletti	Acc. a J. J. Gomez - Acc. a Fernandez Oro	8	22,0	733.963	11/09/2016	10/09/2019	4	
22	10	8	55	RIO NEGRO	22	Chichinales - Cipolletti	Acc. a Fernandez Oro - Acc. a Parque Industrial Cipolletti	8	9,7	482.407	23/09/2011	20/02/2018	6	
22	10	9	51	RIO NEGRO	23	Pilcaniyeu Viejo - Emp. R.N.N°237	Secciones I y II	8	32,1	482.116	21/10/2011	20/04/2015	8	
22	10	9	52	RIO NEGRO	23	Pilcaniyeu Viejo - Emp. R.N.N°40	Sección II	8	32,0	340.146	21/10/2011	19/05/2017	6	
22	10	9	53	RIO NEGRO	23	Pilcaniyeu Viejo - Emp. R.N.N°40	Acc. a Complejo Tecnológico Pilcaniyeu	8	11,4	121.881	21/10/2011	21/11/2017	14	C
22	10	11	51	RIO NEGRO	40	Acc. A Bariloche por Calle Monseñor Esandi	Emp. Calle 12 de Octubre - Emp. R.N.N°40	8	3,6	56.316	23/09/2008	21/02/2016	10	
22	10	11	52	RIO NEGRO	S/N	Acceso a Bariloche por calles Wiederhold y Miramar	Emp. Ex R.N.N°258 - Emp. R.N.N°40	8	1,9	2.723	03/05/2010	31/12/2012	8	
22	10	11	53	RIO NEGRO	S/N	Reparación de calles Capraro, Onelli y Elordi		5	3,1	4.760	01/12/2016	30/11/2017	0	
22	10	12	51	SALTA	9	CVN°5: Obra 24-B-1:Emp. RPN°3- Emp RNN°34	km 1448 - km 1462	5	14,0	19.737	18/12/2006	17/12/2007	8	
22	10	13	51	SALTA	16	Lte. c/Chaco - Emp. R.N.N°34	El Quebrachal - J.V. Gonzalez	5	1,4	20.000	01/12/2016	30/11/2017	0	
22	10	15	51	SAN JUAN	150	Ischigualasto - R.N.N°40	Km 106 - km 131	8	25,0	454.037	15/07/2009	13/10/2014	8	
22	10	15	52	SAN JUAN	150	Ischigualasto - Emp. R.N.N°40	Sección II - a 2 - km 131 - km 143	8	12,0	512.029	15/07/2009	13/10/2014	8	
22	10	15	53	SAN JUAN	150	Ischigualasto - Emp. R.N.N°40	Caballo Anca - R. Bermejo (Sección IIb) km 143 - km 155	8	12,0	117.521	24/06/2008	23/03/2015	7	
22	10	15	54	SAN JUAN	150	Ischigualasto - Emp. R.N.N°40	R. Bermejo - Emp. R.N.N°40 (Sección III)	8	36,4	172.313	21/08/2007	19/12/2010	8	
22	10	22	51	SANTA FE	168	Río Colastine - Túnel Subfluvial Hernandarias		5	9,0	249.616	31/07/2007	30/03/2011	8	
22	10	23	51	SANTA FE	168	Túnel Subfluvial Hernandarias	Intercambiador La Guardia - Pte. s/Río Colastine	5	3,5	25.000	01/09/2004	01/07/2008	7	
22	10	24	51	SANTA FE	178	Emp. R.N.N°33 - Villa Eloisa	Km 115,76 - km 146	8	33,6	418.886	29/10/2008	26/11/2016	6	
22	10	25	51	SANTA FE	178	Las Rosas - Emp. R.N.N°34	203-233	8	30,0	78.000	01/12/2016	30/11/2019	0	
22	10	31	51	TUCUMAN	38	Río Marapa (Alberdi) - Principio Autopista	Seccion I: Río Marapa (Alberdi) - Acceso a Aguilares	8	21,0	445.669	10/06/2009	10/06/2016	6	
22	10	32	51	TUCUMAN	38	Río Marapa (Alberdi) - Principio Autopista	Sección V: Emp. Traza Actual - Principio Autopista	8	13,9	120.148	08/03/2007	06/05/2011	8	
22	10	34	51	ENTRE RIOS	7-P6-P2-12-131-P32-1	Intersecciones rutas: 127/P6-127/P2-12/131/P32-18/P32	Intersecciones varias	11	1,0	8.450	01/12/2016	30/11/2018	0	
22	10	35	51	ENTRE RIOS	A015	Interseccion R.N.N°A015 y calle Rösch	Conexión Acceso a Salto Grande y R.N.N°14	8	1,0	849	01/12/2016	01/06/2017	0	
22	10	37	51	LA PAMPA	35-P102	Rotonda Intersección (Castex)		8	0,5	3.915	01/12/2016	01/06/2017	0	
22	10	38	51	NEUQUEN	22	Neuquen - Arroyito	Intersección R.N.N°22 y R.N.N°237	8	1,5	4.856	01/12/2016	01/06/2017	0	
22	10	39	51	NEUQUEN	22	Urbano Zapala	Intersección Rot. Av. Fortabat - Rot. Emp. R.P.N°13	8	5,5	195.450	31/01/2011	30/11/2015	7	
22	10	40	51	SANTA FE	11-A012	Acceso Sur - Mejoramiento Ferrovial	Intercambiador RNN°11 y RNN°A012 y pte. S/desvío ferroviario	8	2,4	39.327	14/11/2006	13/10/2008	8	
22	10	41	51	TIERRA DEL FUEGO	3	Ushuaia- Lapataia	Int. Av H.Irigoyen/LNAlam-Portal Acc. Parque N.Tierra del Fuego-Ba. Lapataia-Acc.C	8	5,0	90.300	01/12/2016	30/11/2018	0	
22	10	41	52	TIERRA DEL FUEGO	3	Ushuaia- Lapataia	Portal Acc. Parque Nacional T.D.F - Lapataia	8	23,0	100.000	01/12/2016	30/11/2019	0	
22	10	42	51	TIERRA DEL FUEGO	3-V-1	Emp. Ex. R.N. 3 - Usuahia	Km 3049,52 - km 3054,86	8	5,0	15.270	01/11/2010	02/04/2011	8	
22	10	47	51	CHUBUT	260	Empalme R.N.N°40 (S)- Emp. R.P.N°51	Sección I y Sección II	8	58,0	170.000	01/12/2016	30/11/2019	0	
22	10	47	52	CHUBUT	260	Emp. R.N. N° 40 - Emp. R.P. N° 51	Sección II	8	1,0	48.010	01/12/2016	01/06/2019	0	
22	10	48	51	CHUBUT	260	Empalme R.P.N°51 - Límite con Chile	Sección I Prog. 0.000 - Prog. 23.000	8	47,0	199.323	01/11/2016	02/05/2019	2	
22	10	48	52	CHUBUT	260	Emp. R.P.N.°51- Lte. c/ Chile	Sección II Prog. 23 - Prog. 45,90	8	22,9	220.360	01/11/2016	02/05/2019	2	
22	10	49	51	MENDOZA	7	Variante paso por Palmira		8	35,0	230.000	01/12/2016	30/11/2018	0	
22	10	52	51	CORDOBA	19	Autopista Santa Fe - San Francisco	Sección III: Lte. c/Sta Fe - R.N.N°158	8	6,2	240.379	07/09/2009	05/09/2014	8	
22	10	54	51	CORRIENTES	117	Cotecar - Construcción Complejo Terminal de Cargas	Ingreso al CO.TE.CAR (D) - Control Aduanero	8	1,0	121.547	05/06/2006	03/04/2013	8	
22	10	63	51	MISIONES	14	Emp. R.P.N°20 (Gramado) - Emp. RP N° 17 (1 Sec.)	Prog. 1056,00- 1090,00	8	34,6	1.054.834	16/03/2011	12/01/2017	6	
22	10	64	51	MISIONES	14	Emp. R.P.N°20 - Emp. R.P.N°17 (2 Sec.) (Dos Hermanas)	Prog. 1090 - 1117- Piñalito - Emp. R.P.N°17	8	21,4	272.795	16/03/2009	13/09/2013	8	

CUADRO D
DIRECCIÓN NACIONAL DE VIALIDAD (PROYECTOS Y OBRAS AL 30/9/2016)

Pr	Sp	Py	Ob	Provincia	Ruta	Tramo	Sección	Tipo	Long.Km.	Inversión Total (en miles \$)	Inicio	Fecha Fin	Est	Obs
22	10	65	52	CORDOBA	A019	Circunvalación Noroeste (O.F.)	R.P.N°5 - R.N.N°20	8	12,6	100.000	01/12/2016	30/11/2018	0	
22	10	65	53	CORDOBA	A019	Circunvalación Noroeste (O.F.)	R.N.N°20 - R.P.N°E55	8	4,3	200.000	01/12/2016	30/11/2018	0	
22	10	65	54	CORDOBA	A019	Circunvalación Noroeste (O.F.)	R.P.N°E55 - Av. Spillimbergo	8	5,3	300.000	01/12/2016	30/11/2018	0	
22	10	67	51	SANTA CRUZ	40-293	Rospentek - Guer Aike - Rospentek - El Zurdo (Pte. Blanco)	R.N.N°293-Tr.: Emp R.N.N°40 - Paso Fronterizo Laurita	8	64,3	85.869	01/08/2006	27/02/2014	10	
22	10	67	52	SANTA CRUZ	40	Rospentek - Guer Aike - Sil	El Zurdo - Ea. Bella Vista (Puente Blanco)	8	81,5	227.986	22/03/2007	18/11/2015	10	
22	10	67	53	SANTA CRUZ	40	Rospentek - Guer Aike - S III	Ea. Bella Vista - Ea. Buitreras	8	41,0	226.319	09/04/2007	06/12/2013	8	
22	10	67	54	SANTA CRUZ	40	Rospentek - Guer Aike - S IV	Ea. Buitreras- Guer Aike	8	42,0	186.944	09/04/2007	06/11/2011	8	
22	10	72	52	SANTA CRUZ	3	Fitz Roy - Gran Bajo San Julián	Km 2026,00 - km 2088,55	8	62,6	152.589	20/05/2006	18/10/2010	8	
22	10	72	53	SANTA CRUZ	3	Fitz Roy - Gran Bajo San Julián	Km 2164,79 - km 2184,79 y km 1907,80 - km 1970,00	5	82,2	303.565	01/11/2010	01/03/2014	8	
22	10	72	54	SANTA CRUZ	3	Fitz Roy - Gran Bajo San Julián	Km 2284,79 - 2303	5	18,6	52.275	22/08/2007	20/08/2009	8	
22	10	72	55	SANTA CRUZ	3	Fitz Roy - Gran Bajo San Julián	Km 2088- 2164,79	8	76,2	581.650	01/08/2013	30/12/2016	14	
22	10	73	51	TUCUMAN	65(EX365)	Emp. R.N.N°38 - Lte. c/Catamarca	Km. 0,30 - km. 3,20	8	2,9	25.000	01/12/2016	01/06/2018	0	
22	10	73	52	TUCUMAN	65	Emp. R.N.N°38 - Lte. c/Catamarca	Sección III Alpachiri - Cochuna	8	8,0	50.000	01/12/2016	30/11/2018	0	
22	10	73	53	TUCUMAN	65	Emp. R.N.N°38 - Lte. Tucumán/Catamarca	Sección IV Cochuna - Lte. Tucumán/Catamarca	8	12,0	300.000	01/12/2016	30/11/2019	0	
22	10	73	54	TUCUMAN	65	Emp. R.N.N°38 - Lte. Tucumán/Catamarca	Sección III, Subsección II: km 28 - Cochuna	8	10,0	42.000	01/12/2016	01/06/2018	0	
22	10	76	51	SALTA	34	Puente Internacional Salvador Mazza - Vacuiba		8	9,7	100.000	01/06/2017	31/05/2019	0	
22	10	79	51	CORDOBA	38	Reordenamiento Accesos a Cosquín - 2 Puentes		8	1,0	35.683	05/05/2007	02/01/2012	10	
22	10	80	51	CORDOBA	8	Obra de Intersección R.N.N°8 - Acceso Este Ciudad de la Carlota	Acceso Este Ciudad de la Carlota	8	0,5	2.080	01/12/2016	30/11/2017	0	
22	10	84	51	SGO DEL ESTERO	98	Bandera - Pinto	(Sección I) Prog. 0,00 - Prog. 15,00	8	15,0	64.314	22/12/2008	21/10/2013	7	
22	10	84	52	SGO DEL ESTERO	98	Bandera - Pinto	Sección II	8	15,0	150.000	01/12/2016	30/11/2018	0	
22	10	84	53	SGO DEL ESTERO	98	Bandera - Pinto	Sección III	8	15,0	60.000	01/12/2016	30/11/2018	0	
22	10	84	54	SGO DEL ESTERO	98	Bandera - Pinto	Sección IV	8	15,0	60.000	01/12/2016	30/11/2018	0	
22	10	88	51	MENDOZA	7	Desaguadero - San Martín	La Paz - Santa Rosa	8	66,1	336.011	29/11/2007	28/05/2012	8	
22	10	88	52	MENDOZA	7	Desaguadero - San Martín	Desaguadero - La Paz	8	33,0	135.255	13/11/2008	12/08/2013	8	
22	10	90	51	SAN LUIS	20	Villa Dolores - Quines	Límite con Córdoba - Quines	8	48,0	20.625	01/12/2016	30/11/2017	0	

Total Mejoramiento y Reposición de Rutas Fase III

14.149.444

Mejoramiento y Reposición de Rutas Fase IV

22	11	6	51	SAN JUAN	149	Barreal - Uspallata	El Leoncito - Límite con Mendoza - Secc. I y II y Acc. Parque Nac. El Leoncito	8	42,6	78.638	14/05/2010	11/11/2014	7	
22	11	13	51	CORDOBA	158	Autovía San Francisco - Las Varillas	Sección I a San Francisco - Quebracho Herrado	8	23,5	435.101	01/12/2016	29/11/2022	0	
22	11	13	52	CORDOBA	158	Autovía San Francisco - Las Varillas	Saturnino Laspiur - Las Varillas	8	33,5	680.475	01/12/2016	29/11/2022	0	
22	11	13	53	CORDOBA	158	Las Varillas - Villa María	Las Varillas - La Playosa	8	34,5	477.531	01/12/2016	30/11/2019	0	
22	11	13	54	CORDOBA	158	Las Varillas - Villa María	La Playosa - Villa María	8	37,7	569.764	01/12/2016	30/11/2019	0	
22	11	13	55	CORDOBA	158	Villa María - Gral. Deheza	Villa María - Emp. R.P.N°6	8	36,6	183.100	01/12/2016	30/11/2019	0	
22	11	13	56	CORDOBA	158	Villa María - Gral. Deheza	Emp. R.P.N°6 - Gral. Deheza	8	29,2	219.075	01/12/2016	30/11/2019	0	
22	11	13	57	CORDOBA	158	Gral. Deheza - Río Cuarto	Gral. Deheza - Pte. s/Río Chucul	8	39,7	198.550	01/12/2016	30/11/2019	0	
22	11	13	58	CORDOBA	158	Pte. s/Río Chucul - Río Cuarto	Pte. s/Río Chucul - Río Cuarto	8	21,2	106.150	01/12/2016	30/11/2019	0	
22	11	13	59	CORDOBA	158	San Francisco - Las Varillas	Sección 1 B Quebracho Herrado - Saturnino Laspiur	8	32,0	430.993	01/12/2016	29/11/2022	0	
22	11	14	51	SANTA CRUZ	288-P73	Rotonda en Intersección R.N.N°228 y R.P.N°73		8	0,5	12.730	01/12/2016	30/11/2017	0	
22	11	19	51	SALTA	34	Fin Multitrocha - Lte. c/Juujuy	Km. 1129,43 - km. 1149,94	8	21,0	136.500	01/12/2016	30/11/2018	0	
22	11	29	51	SGO DEL ESTERO	9	Circunvalación de Sgo del Estero	Emp. R.N.N°9 (N) - Emp. R.N.N°9 (S)	8	7,5	110.902	01/02/2008	30/10/2014	8	
22	11	32	51	SAN JUAN	153	Conexión Vial Los Berros - Barreal	Río Nikes - Pampa del Yalguaraz	8	39,8	54.000	01/12/2016	30/11/2019	0	
22	11	32	52	SAN JUAN	153	Pedernal - Intersecc. R.N.N°149	Ingreso a Túnel - El Portezuelo	8	17,0	98.000	01/12/2016	01/06/2018	0	
22	11	32	53	SAN JUAN	153	Pedernal - Intersecc. R.N.N°149	El Portezuelo - R.N.N°149	8	19,0	86.500	01/12/2016	01/06/2018	0	
22	11	34	51	RIO NEGRO	151	Emp. R.N.N°22 - Colonia Catriel	Intersección con R.P.N°69 - km 30,78 y Acc. a V. Manzano	8	6,0	11.663	17/06/2008	16/08/2009	8	
22	11	35	51	JUJUY	IV66	Perico - El Milagro	Emp. R.N°66 - Emp. R.N°34	8	13,0	60.000	01/12/2016	30/11/2018	0	
22	11	36	51	JUJUY	66	Perico - El Cuarteadero	Emp. R.N.N°IV 66 - Emp. R.N°34	8	12,4	60.000	01/12/2016	30/11/2018	0	
22	11	37	51	JUJUY	34	Lte. con Salta - Acceso a San Pedro de Jujuy	Km. 1149,94 - km. 1176,00	8	25,0	150.000	01/12/2016	30/11/2019	0	
22	11	37	52	JUJUY	34	San Pedro - Libertador General San Martín	Km. 1176,00 - km. 1197,50	8	22,0	400.000	01/12/2016	01/06/2018	0	
22	11	37	53	JUJUY	34	San Pedro - Libertador General San Martín	San Pedro (km 1197,50) - Pte. s/ Río Ledesma (km 1232,52)	8	37,0	203.500	01/12/2016	30/11/2018	0	
22	11	37	54	JUJUY	34	San Pedro - Libertador General San Martín	Pte. s/ Río Ledesma (km 1232,50) - Calilegua (km 1250,00)	8	20,0	110.000	01/12/2016	30/11/2018	0	
22	11	45	51	TUCUMAN	157	Vte. Bella Vista - Emp Aut. R.N.N°38		8	7,5	120.000	01/12/2016	30/11/2018	0	
22	11	47	51	ENTRE RIOS	12	Acc a San Benito - Av Almaguer (Parana)	Acceso Sur a Paraná	8	3,1	44.971	01/12/2016	30/11/2018	0	
22	11	53	51	SGO DEL ESTERO	P6	Sachayoj - Otumpa (S I)	I - Prog. 48200 - 70000	8	21,8	60.413	25/04/2008	24/04/2010	8	
22	11	63	51	CORDOBA	PS N° 397	Emp. R.N. N° 13 - Km. 17		8	6,0	4.983	01/06/2007	30/11/2007	8	
22	11	77	51	LA RIOJA	75	Las Padercitas - Sañogasta	Las Padercitas - Control Policial (Dique los Sauces)	8	6,0	17.128	01/12/2016	30/11/2017	0	
22	11	78	51	LA PAMPA	154	Emp. R.N.N°35 - Emp. R.N.N°22	Km 111,00 - Km 136,48 (Emp. RN N° 22)	5	25,5	9.099	15/07/2010	30/11/2015	10	
22	11	81	51	SAN JUAN	20-141	Ciclovia Difunta Correa - Caucete - Emp. R.N.N°141 - Caucete y Difunta Correa	Sección: I - I a - I b - II y III: Acceso Difunta Correa - Lado Norte	8	29,8	13.627	28/09/2009	29/03/2011	8	
22	11	83	51	SANTA FE	A007	Red de accesos a la ciudad de Santa Fe (Circunv. Oeste y Acc. Norte)	19,1 kms	8	19,1	36.304	01/12/2016	01/06/2018	0	
22	11	86	51	SANTA CRUZ	S/N	Acceso desde R.N.N°281 a Pto. Deseado	Intersección con R.N.N°281 - Calle Almirante Zar; Veneciano - Parque Industrial	8	22,0	109.207	01/04/2007	29/12/2011	7	
22	11	88	51	MISIONES	12	Avda. Las Palmeras - Avenida Juan Domingo Peron en Posadas (Colectora)	Acceso Aeropuerto Capitalino - La Garita (km 10) y Acc. por Av. Cocomarola y R.P.N	8	13,0	332.700	17/06/2013	15/12/2016	6	
22	11	92	51	JUJUY	P83	Emp. R.N.N°34 - Valle Colorado	Abra de Cañas - Río Jordan	8	15,2	6.429	16/07/2008	14/01/2010	8	
22	11	92	54	JUJUY	P83	Emp.R.N.N°34 - Valle Grande	Pr 0,000 - Abra Cañas	8	30,0	1.489	22/10/2007	20/01/2012	8	
22	11	94	51	SAN JUAN	153	Media Agua - Los Berros	Emp. R.N.N°40- Pte. s/Río Korich	8	20,0	40.934	01/12/2016	01/08/2017	0	
22	11	95	51	BUENOS AIRES	228-P73	Rotonda en Intersección R.N.N°228 y R.P.N°73		8	1,0	26.000	01/11/2016	31/10/2018	2	
22	11	96	51	CHUBUT	3-P4	Puerto Madryn - Trelew (2da. Calzada y Acceso a Puerto Madryn)	R.N.N°A010 (Acceso a Pto. Madryn) - Rotonda Norte a Trelew	8	61,0	383.899	01/01/2008	29/11/2014	8	

Total Mejoramiento y Reposición de Rutas Fase IV

6.080.355

Mejoramiento y Reposición de Rutas Fase V

22	12	1	51	PAIS	-	Accesos a localidades desde Rutas Nacionales		14		19.868	01/01/2016	31/12/2016	6	B
22	12	2	51	TUCUMAN	40	Las Mojarras - Emp. R.P.N° 357 (Acc a Quilmes)	Secciones I y II	8	20,0	129.659	04/05/2009	31/12/2016	14	

CUADRO D
DIRECCIÓN NACIONAL DE VIALIDAD (PROYECTOS Y OBRAS AL 30/9/2016)

Pr	Sp	Py	Ob	Provincia	Ruta	Tramo	Sección	Tipo	Long.Km.	Inversión Total (en miles \$)	Inicio	Fecha Fin	Est	Obs
22	12	3	51	TUCUMAN	9	Pavimentación colectora e iluminación en Las Talitas		8	2,0	32.500	01/12/2016	30/11/2017	0	
22	12	12	51	ENTRE RIOS	127	Int.RNN 127 con Av.Antelo e Irigoyen(Fed)Acc.a Conscripto Bernardi	A* Machuca - Calle Cepeda (km 200)	8	2,5	35.016	27/08/2009	25/01/2013	8	
22	12	13	51	TIERRA DEL FUEGO	3	Tolhuin - Hostería Kaiken - Acceso a cabecera Lago Fagnano		8	6,8	13.000	01/12/2016	01/06/2018	0	
22	12	14	51	BUENOS AIRES	P66	Ameghino - Blaquier	Int. c/ R.N.N°188 - Cruce FFCC Gral San Martín	13	27,4	129.292	17/09/2007	16/12/2010	8	
22	12	18	51	BUENOS AIRES	3	Intersección R.N.N°3 y R.N.N°252 - Bifurcación R.N.N°3	Sección I: Vte en la RP N° 007-01	8	6,0	954.000	01/12/2016	30/11/2018	0	
22	12	18	52	BUENOS AIRES	3	Intersección R.N.N°3 y R.N.N°252 - Bifurcación R.N.N°3	Sección II: Distribuidor El Guanaco - El Cholo	8	10,5	120.000	01/12/2016	30/11/2018	0	
22	12	18	53	BUENOS AIRES	3	Intersección R.N.N°3 y R.N.N°252 - Bifurcación R.N.N°3	Sección III: Paraje El Cholo - 2º Acceso a Médanos	8	28,0	336.000	01/12/2016	30/11/2018	0	
22	12	18	54	BUENOS AIRES	3	Intersección R.N.N°3 y R.N.N°252 - Bifurcación R.N.N°3	Sección IV: Distribuidor El Guanaco - Acceso Puerto de Bahía Blanca	8	10,0	40.000	01/12/2016	30/11/2018	0	
22	12	18	55	BUENOS AIRES	3	Intersección R.N.N°3 y R.N.N°229 - Bifurcación R.N.N°3 y 22	Sección Ib: Variante Av. Torres y Estrada (prog. 6 - prog. 10,5)	8	4,5	503.560	01/12/2016	30/11/2018	0	
22	12	18	56	BUENOS AIRES	33	Camino Parque Sesquicentenario	Sección IIIb	8	7,5	300.000	01/12/2016	30/11/2018	0	
22	12	19	51	SAN JUAN	40	Tres Esquinas - Lte. c/Mendoza	Doble Vía	8	32,0	35.000	01/12/2016	01/06/2019	0	
22	12	20	51	TUCUMAN	38	Paso por Monteros y Av. de Circunvalación		8	3,5	10.000	01/12/2016	30/11/2017	0	
22	12	21	51	SANTA CRUZ	288	Emp. RNN 3 - Pto. Santa Cruz	Mejoramiento Accesibilidad al Puerto	5	30,0	118.444	31/01/2012	30/11/2015	10	
22	12	23	51	SANTA CRUZ	40	Punta Loyola - Cabo Vírgenes	Sección I	8	33,3	10.000	01/12/2016	30/11/2018	0	
22	12	24	51	SANTA CRUZ	40	Punta Loyola - Cabo Vírgenes	Sección II	8	33,3	32.500	01/12/2016	30/11/2018	0	
22	12	25	51	SANTA CRUZ	40	Punta Loyola - Cabo Vírgenes	Sección III	8	34,3	23.400	01/12/2016	30/11/2018	0	
22	12	29	51	CHACO	95	Emp. RNN 9 - Lte. Con Formosa	Emp. R.P.N°3 - Pte. Lavalle	8	10,1	125.184	01/12/2011	29/11/2014	7	
22	12	30	51	JUJUY	9	Autovía Tramo: R.P.N° 2 - Yala	Puente Asunción del Paraguay - Acceso a Yala	8	12,6	725.588	22/12/2010	19/12/2016	6	
22	12	39	51	SANTA FE	A008	Río Parana - Emp. Av Belgrano (Av. Circunv. de Rosario)	Km 1,310 - km 29,395	8	29,0	2.056.832	25/02/2009	24/06/2017	6	
22	12	40	51	BUENOS AIRES	226	Bolívar (Emp. R.P.N°65) - General Villegas (Emp. R.N.N°33)	Sección I km 416,00 - km 426,7 y km 445,35 - km 479,00	8	44,4	116.509	28/08/2009	26/02/2012	8	
22	12	40	52	BUENOS AIRES	226	Bolívar (Emp. R.P.N°65) - General Villegas (Emp. R.N.N°33)	Sección II km 404 - km 416, km 426 - km 445 y km 479 - km 517	8	69,0	100.000	01/12/2016	30/11/2018	0	
22	12	40	53	BUENOS AIRES	226	Bolívar (Emp. R.P.N°65) - General Villegas (Emp. R.N.N°33)	Sección III: km 517,28 - km 568,55 - km 580 - km 584	8	55,3	237.703	28/07/2009	26/08/2015	8	
22	12	40	54	BUENOS AIRES	226	Bolívar (Emp. R.P.N°65) - General Villegas (Emp. R.N.N°33)	Sección IV: km 568 - km 580 y km 584 - km 623	8	51,0	85.000	01/12/2016	30/11/2018	0	
22	12	42	51	CHACO	11	Variante paso por Resistencia	Km 955 - km 5,95	8	19,0	100.000	01/11/2016	31/10/2018	1	
22	12	43	51	CHUBUT	3 - RP 2 - A010	Arroyo Verde - Emp. R.N.N°A010 / Emp. R.N.N° 3 - Pto. Piramides	Emp. R.N.N°3 - Emp. R.P.N°1	8	87,3	210.437	22/08/2008	21/05/2013	7	
22	12	44	51	SANTA FE	9	Rosario - Carcaraña		8	39,0	40.753	01/12/2016	30/11/2017	0	
22	12	45	51	BUENOS AIRES	3	Emp. R.P.N°4 - Emp. R.P.N°6	Km 22421,54 - km 28142,32	8	5,6	283.785	15/05/2008	13/07/2015	7	
22	12	46	51	SGO DEL ESTERO	89	Quimili - Suncho Corral		8	106,0	40.000	01/12/2016	30/11/2018	0	
22	12	47	51	FORMOSA	86	Posta Cambio Zalazar - Lte. con Salta	Posta Cambio Zalazar - el Remanso	8	34,1	335.457	01/06/2011	29/09/2014	8	
22	12	47	52	FORMOSA	86	Posta Cambio Zalazar - Lte. con Salta	El Remanso - Lamadrid	8	34,1	354.910	01/09/2011	30/01/2015	8	
22	12	47	53	FORMOSA	86	Posta Cambio Zalazar - Lte. con Salta	Lamadrid - Guadalcázar	8	17,1	522.281	01/06/2011	29/01/2015	8	
22	12	47	54	FORMOSA	86	Posta Cambio Zalazar - Lte. con Salta	Guadalcázar - El Solitario	8	35,1	205.378	15/08/2011	12/04/2016	10	
22	12	47	55	FORMOSA	86	Posta Cambio Zalazar - Lte. con Salta	El Solitario - Puerto Irigoyen	8	39,7	165.800	15/08/2011	12/04/2016	10	
22	12	47	56	FORMOSA	86	Posta Cambio Zalazar - Lte. con Salta	Puerto Irigoyen - Misión San Martín	8	33,6	90.880	15/08/2011	12/04/2016	10	
22	12	49	51	SANTA FE	34	Variante de paso por Rafaela	Km 214,38 - km 231,50	8	19,0	70.000	01/12/2016	30/11/2018	0	
22	12	52	51	ENTRE RIOS	130	Variante paso por Villaguay		8	5,0	20.000	01/12/2016	30/11/2018	0	
22	12	60	51	LA PAMPA	232 (Ex RPN 106)	Emp. R.N.N°152 - Chelforo	Sección I	5	37,0	42.631	01/12/2016	30/11/2018	0	
22	12	61	51	LA PAMPA	232	Emp. R.N.N°152 - Chelforo	Sección II	5	37,0	323.750	01/12/2016	30/11/2018	0	
22	12	62	51	RIO NEGRO	232	Emp. R.N.N°152 - Chelforo (Emp. R.N.N°22)	Sección III - Las Japonesas - Chelforo	8	42,0	170.473	15/04/2009	13/09/2014	8	
22	12	63	51	SANTA FE	34	Calle Grandoli - Lopez Bouchard / Rosario - Emp. R.N.N°A012	Variante (km 0,00 - km 1,4) y Desagües	8	1,4	30.756	12/08/2009	10/02/2011	8	
22	12	67	51	CHUBUT	EX RP N 20	Tamariscos - Emp. R.P.N°56	Prog. 159,300 - Prog. 166,500	8	7,0	6.449	01/12/2016	01/08/2017	0	
22	12	70	51	SAN JUAN	150	Las Flores - Lte. Internacional con Chile	Sección II: Peñasquito km 351 (Ojo de Agua)	8	28,3	134.727	27/10/2009	25/05/2017	14	
22	12	79	51	BUENOS AIRES	3	Av. General Paz - Cañuelas	Km 43,110 - km 61,383	8	18,3	319.117	20/05/2008	19/07/2011	8	
22	12	83	51	TUCUMAN	65	R.N.N°65 (EX365) Emp R.N.N°38 Lte. c/Catamarca	R.N.N°38 - Alpacirri - (km 3,2 - km 18,16)	8	15,0	20.038	02/03/2010	31/08/2011	0	
22	12	88	51	SAN JUAN	40	Villicum - Talacasto	Cruce F.C.G.B. - Matias G. Sanchez km 3478,94 - km 3537,80	8	58,9	70.000	01/12/2016	30/11/2018	0	
22	12	89	51	SAN JUAN	40	Talacasto - San Roque	Matias G. Sanchez - San Roque km 3537,80 - km 3608,82	8	90,0	321.002	01/11/2016	31/10/2018	2	
22	12	93	51	MISIONES	101	Acc. a Aeropuerto Pto. Igazu - Andresito	Mejoramiento R.N.N°101	8	9,7	135.838	05/05/2014	02/12/2016	6	

Total Mejoramiento y Reposición de Rutas Fase V

10.303.517

Mejoramiento y Reposición de Rutas Fase VI

22	13	2	51	CHACO	16	Proyecto y Construcción Viaducto en Intersección con Av. Sarmiento	Proyecto de Intersección con Av. Sabin y con R.N.N°11	8	1,6	166.210	28/09/2010	26/01/2015	7	
22	13	3	51	FORMOSA	P2	Emp. R.N.N°11 - Riacho He - He		5	15,0	41.540	14/04/2008	13/06/2010	8	
22	13	4	51	TUCUMAN	38	Río Marapa (J.B.Alberdi) - Principio de Autopista	Sección IV: Acc. Monteros - Emp. R.N.N°38	8	20,0	195.000	01/12/2016	30/11/2018	0	
22	13	5	51	CATAMARCA	40	Paso Externo por la ciudad de Belen		8	4,6	30.000	01/12/2016	30/11/2018	0	
22	13	7	51	CHUBUT	26	Emp RN N° 3 - Pampa del Castillo (Intersecc. R.P.N°37)	Prog 0,00 - Prog 41,88	8	42,0	170.000	01/12/2016	30/11/2018	0	
22	13	8	51	SANTA FE	S/N	Conexión Vial Santa Fe - Santo Tome		8	9,4	500.000	01/12/2016	30/11/2018	0	
22	13	9	51	RIO NEGRO	237	Av. Bustillo e/San Carlos de Bariloche y Llao Llao	Secc I: San Carlos de Bariloche - Puerto Moreno	8	10,6	25.000	11/09/2016	12/03/2018	4	
22	13	10	51	RIO NEGRO	P Ex 237	Av. Bustillo e/San Carlos de Bariloche y Llao Llao	Secc II: Puerto Moreno - Llao Llao	8	14,8	69.349	20/01/2010	19/04/2016	7	
22	13	11	51	SALTA	68	Chicoana - Río Ancho	Km 141,90 - km 176,04	8	23,0	900.000	01/12/2016	30/11/2018	0	
22	13	12	51	MENDOZA	40	Mendoza, Lte c/ San Juan	Borbollon - Lte c/ San Juan	8	68,1	12.000	01/12/2016	30/11/2018	0	
22	13	16	51	SALTA	51	Campo Quijano - El Tunel - Chorrillos - Alto Chorrillo - Alto Tocomar	Sección I San Antonio de los Cobres - Mina La Poma	8	11,6	78.651	01/11/2016	31/10/2018	2	
22	13	16	52	SALTA	51	San Antonio de los Cobres - Paso Sico	Mina La Poma - Alto Chorrillos	8	18,1	183.874	01/11/2016	31/10/2018	2	
22	13	16	53	SALTA	51	San Antonio de los Cobres - Paso Sico	Alto Chorrillos (km 180) - Pº de Sico (km 289)	8	19,0	118.472	01/10/2016	30/09/2018	3	
22	13	16	54	SALTA	51	San Antonio de los Cobres - Pº de Sico	Campo Marillo (Km. 199) - Pº De Sico (Km. 289)	8	23,0	90.000	01/12/2016	30/11/2019	0	
22	13	16	55	SALTA	51	San Antonio de los Cobres - Paso de Sico	Cauchari - Paso de Sico	8	66,5	120.000	01/12/2016	30/11/2018	0	
22	13	17	51	CORRIENTES	118	Emp. R.N.N°12 - Emp. R.P.N°5 (Saladas - S. Miguel)	Pte. s/Arroyo Naranjito, Río Santa Lucia	5	0,8	14.116	21/01/2012	19/12/2016	6	A
22	13	18	51	CORRIENTES	123	Emp. R.N.N°12 - Emp. R.N.N°119	Vte. por Santuario Gaucho Gil y Accesos	8	5,3	30.500	01/12/2016	01/04/2018	0	
22	13	19	51	ENTRE RIOS	12	Gral. Galarza - Nogoya		8	60,0	190.000	01/12/2016	01/06/2019	0	
22	13	20	51	ENTRE RIOS	S/N	Nogoya - Villaguay		8	75,0	270.000	01/12/2016	30/11/2019	0	
22	13	22	51	JUJUY	52	Emp. Ex R.N.N°40 - Susques	Km 78,00 - km 102,00	8	24,0	7.000	01/12/2016	01/08/2017	0	
22	13	23	51	JUJUY	52	Susques - Emp R.P.N°16	Km 150,00 - km 150,50	17	0,5	1.500	01/12/2016	01/04/2017	0	

CUADRO D
DIRECCIÓN NACIONAL DE VIALIDAD (PROYECTOS Y OBRAS AL 30/9/2016)

Pr	Sp	Py	Ob	Provincia	Ruta	Tramo	Sección	Tipo	Long.Km.	Inversión Total (en miles \$)	Inicio	Fecha Fin	Est	Obs
22	13	24	51	JUJUY	40	Paicone - La Quiaca	Secciones I, II y III	8	30,0	130.000	01/12/2016	30/11/2018	0	
22	13	24	52	JUJUY	40	Paicone - Ppio Superposic. Ex R.P.N°64	Sección II	8	30,0	130.000	01/12/2016	30/11/2018	0	
22	13	24	53	JUJUY	40	Ppio Superposic. Ex R.P.N°64 - La Quiaca y Acc. a Sta. Catalina	Secciones I, II y III	8	94,0	400.000	01/12/2016	30/11/2018	0	
22	13	25	51	LA RIOJA	76	Punta de Agua - Pircas Negras	Sección III	8	25,0	10.000	01/12/2016	30/11/2017	0	
22	13	26	51	MENDOZA	7	Acceso Este a Mendoza		8	6,6	13.606	18/07/2012	17/07/2013	7	
22	13	27	51	MENDOZA	7	Emp. R.N.N°40 - Lte. C/ Chile		8	88,0	100.000	01/12/2016	30/11/2018	0	
22	13	28	51	MISIONES	14	Leandro N. Alem - Obera	Variante por Oberá	8	12,0	50.000	01/12/2016	01/06/2018	0	
22	13	29	51	MISIONES	12	Prolongacion Variante Yabebiry	Variante por San Ignacio	8	5,0	20.000	01/12/2016	01/06/2018	0	
22	13	30	51	MISIONES	12	Variante por Gral Roca		8	14,0	50.000	01/12/2016	30/11/2018	0	
22	13	31	51	SALTA	86	Mision la Paz - Tonono		8	114,0	300.000	01/12/2016	30/11/2018	0	
22	13	32	51	SANTA FE	AO12	Autovía R.N.N°AO12	Km 0 - km 19,24	8	19,2	430.000	01/12/2016	30/11/2018	0	
22	13	32	52	SANTA FE	A012	A° Saladillo Puente - Emp. RN 9 - Aut. Rosario / Cordoba	Km. 19,24 - 39,78	8	20,5	500.000	01/12/2016	30/11/2018	0	
22	13	32	53	SANTA FE	A 012	Emp RN 9 - Aut. Rosario / Cordoba	Km 39,78 - km. 66,71	8	27,0	570.000	01/12/2016	30/11/2018	0	
22	13	33	51	SANTA FE	33	Variante por Perez		8	10,0	80.000	01/12/2016	01/06/2018	0	
22	13	34	51	SANTA FE	11	Variante paso por Reconquista y Avellaneda (RPN° 41 - km 804,5)	Km 776,8 - km 804,5	8	44,7	653.841	01/12/2016	30/11/2017	0	
22	13	35	51	SANTA FE	11	Recreo - San Justo	Prolongación de Circunvalación a Ciudad de Santa Fe	8	79,8	160.000	01/12/2016	30/11/2018	0	
22	13	36	51	TIERRA DEL FUEGO	3	Hito 1 - San Sebastián	Secc. I, II y III	8	92,0	868.869	01/05/2011	28/12/2016	6	
22	13	37	51	TUCUMAN	38	Río Marapa - Famallá	Secc. I, II, III, IV	8	23,7	400.000	01/12/2016	30/11/2018	0	
22	13	37	52	TUCUMAN	38	Río Marapa - Famallá	Secc. I: R. Marapa (Alberdi) - Acc. Aguilares y Alberdi	8	19,9	105.240	01/12/2016	30/11/2018	0	
22	13	37	53	TUCUMAN	38	Río Marapa - Famallá	Secc. II: Acc. Aguilares - Concepción	8	7,2	50.100	01/12/2016	30/11/2018	0	
22	13	38	51	CATAMARCA	38	Acceso Sur a Catamarca	Km 572,37 - km 576,37	8	5,5	20.000	01/12/2016	30/11/2018	0	
22	13	39	51	LA PAMPA	35	Obras Pendientes Travesía Urbana Santa Rosa	Km. 322,60 - km 328,93	8	7,5	63.170	01/12/2016	30/11/2018	0	
22	13	40	51	LA PAMPA	35	Paso por Ataliva Roca - Emp R.P.N°18 - Santa Rosa	Km 279,80 - km 281,75	8	2,0	11.834	10/08/2010	09/10/2011	7	
22	13	41	51	CHACO	16	Viaducto y Adecuación Hidraulica en Intersección con Av. Sarmiento		8	1,0	52.000	01/12/2016	30/11/2018	0	
22	13	41	52	CHACO	16	Lte. Corrientes/Chaco - Makalle	Intersección Ruta Nacional N°11 (km 17,56)	8	1,0	60.000	01/12/2016	30/11/2017	0	
22	13	42	51	CORDOBA	9	Intersección c/ R.P.N°17		8	1,0	30.174	01/12/2016	30/11/2017	0	
22	13	43	51	CORDOBA	20-148	Circunvalación Sur a Villa Dolores	Conexión R.N.N°20 (km 199,69) y R.N.N°148 (961,92)	8	7,1	94.500	01/03/2010	28/09/2015	8	
22	13	44	51	SAN JUAN	40	Albardon - Talacasto		8	44,3	14.000	01/12/2016	30/11/2018	0	
22	13	45	51	CHUBUT	25	Autovía Trelew - Gaiman	Sección I: Variante Parque Industrial y Acceso	8	8,0	190.653	19/06/2009	17/06/2014	7	
22	13	46	51	CHUBUT	26	Pampa del Castillo - Cerro Dragon	Km 41,88 - km 80,00	8	20,0	20.000	01/12/2016	01/06/2018	0	
22	13	47	51	CORRIENTES	12	Empedrado - Paso de la Patria	Variante Paso por Corrientes	8	25,0	90.000	01/12/2016	30/11/2018	0	
22	13	48	51	CORRIENTES	12	Lte. c/ Entre Rios - Goya	Variante Paso por Esquina	8	10,0	130.000	01/12/2016	30/11/2019	0	
22	13	50	51	MENDOZA	143	San Rafael - Las Paredes	Km 664 - km 668,60	8	4,6	3.820	01/12/2016	01/06/2017	0	
22	13	51	51	CATAMARCA	40	Pie de Medano - Santa Maria	Km 4247,24 (Río Yapez) - km 4261,54 (Santa Maria)	5	14,3	25.239	09/11/2011	08/09/2013	7	
22	13	52	51	CHACO	95	Acc. Oeste a Villa Angela		5	4,0	12.000	01/12/2016	30/11/2017	0	
22	13	54	51	CORRIENTES	12	Ita Ibate - Ituzaingo	Empalme R.N.N°118	8	80,0	3.000	01/12/2016	01/06/2017	0	
22	13	55	51	CORRIENTES	14	Emp. R.P.N°40 - Emp. R.N.N°120	Variante por Virasoro	8	10,0	160.000	01/12/2016	01/06/2018	0	
22	13	57	51	CORDOBA	9-60	Villa del Totoral - Lte. Santiago del Estero	Jesús María - Lte. Sgo. del Estero/Emp. R.N.N°9 - Lte. Catamarca	5	222,7	633.513	14/04/2016	11/06/2017	14	
22	13	58	51	BUENOS AIRES	S/N	Acc. a Construir al CE.RE.NA	Acc. a Caminos a Reparar o Construir - Bicisenda	5	8,1	96.697	08/05/2009	05/12/2012	8	
22	13	59	51	MENDOZA	143	Union Rutas Nac.N°143 N°146	Acc. Norte a San Rafael	8	34,4	80.000	01/12/2016	30/11/2018	0	
22	13	60	51	MENDOZA	40	Lujan de Cuyo -Tunuyan - Sección III	Anchoris - R.P.N°96	8	28,2	410.026	07/06/2010	06/04/2015	7	
22	13	61	51	MENDOZA	40	Lujan de Cuyo -Tunuyan - Sección IV	Variante por Tunuyán	8	30,0	80.000	01/12/2016	30/11/2018	0	
22	13	62	51	SAN JUAN	149	Pachaco - Calingasta	Km 100 - km 120	5	21,0	385.244	13/05/2016	11/11/2017	6	
22	13	62	52	SAN JUAN	149	Pachaco - Calingasta	Km 120 - km 134 (Pte. s/Río Calingasta)	5	14,0	25.000	01/12/2016	01/06/2018	0	
22	13	63	51	SAN JUAN	A014	B/N R.N.N°40 - B/N R.N.N°40		8	16,0	35.000	01/12/2016	29/11/2021	0	
22	13	64	51	MENDOZA	40	Calle Azcuenaga - Emp. R.N.N°7	Intersecc. c/R.P.N°10 (Calle Paso)	8		54.067	13/07/2009	12/10/2011	7	
22	13	65	51	CHUBUT	25	Rawson - Trelew		5	12,0	60.000	01/12/2016	30/11/2018	0	
22	13	66	51	CHUBUT	25	Trelew - Gaiman	Sección II	8	16,0	80.000	01/12/2016	30/11/2018	0	
22	13	67	51	MENDOZA	40	Acceso Sur a Mendoza	Etapas I Calle Paso (Km 3287) - Emp R.N.N°7 (km 3295)	8	8,1	373.944	29/08/2014	31/12/2016	14	
22	13	67	52	MENDOZA	40	RPN 2 (Calle Azcuenaga) - RPN 7 (Condor)	(Etapas II) Calle Araoz (Km 3283) - Calle Paso	8	4,0	180.000	01/12/2016	01/06/2018	0	
22	13	67	53	MENDOZA	40	RPN 2 (Calle Azcuenaga) - RNN 7 (Condor)	(Etapas III) Calle Azcuenaga (Km 3279) - Calle Araoz (Km 3283)	8	4,0	180.000	01/12/2016	01/06/2018	0	
22	13	68	51	CATAMARCA	40	Emp. R.N.N°60 - Belen	Pte s/ Río Huayo y Accesos	8	0,1	16.301	17/12/2009	17/10/2011	7	
22	13	69	51	CHACO	11	Acc. a Margarita Belen		8	1,0	6.600	01/12/2016	01/06/2017	0	
22	13	70	51	SAN LUIS	7 - 8	Emp. R.N.N°8 - Emp. R.P.N°14 / Lte. c/Cordoba - Emp. R.N.N°7	Km 677,01 - km 692,80; km693,78 - km 722,95	5	45,0	71.037	25/09/2009	25/03/2012	8	
22	13	71	51	BUENOS AIRES	S/N	Campamento Zárate		8		20.000	01/12/2016	01/08/2017	0	
22	13	72	51	TUCUMAN	38	Monteros - San Martín de Tucumán	Pte. Canal Sur (km 801,39) Avda. Democracia	8	2,6	37.924	21/02/2013	31/12/2016	6	C
22	13	74	51	RIO NEGRO	23	Valcheta - Pilcaniyeu	Los Menucos - Maquinchao (km 269 - km 340)	8	72,1	444.071	15/10/2010	12/01/2017	6	A
22	13	74	52	RIO NEGRO	23	Valcheta - Pilcaniyeu	Maquinchao - Jacobacci	8	73,5	500.103	16/12/2013	31/12/2016	6	A-C
22	13	75	51	MENDOZA	40	El Sosneado - Pareditas (I)	El Sosneado - La Jaula	8	71,9	1.747.918	25/03/2013	23/03/2018	6	
22	13	75	52	MENDOZA	40	El Sosneado - Pareditas (II)	La Jaula - Emp. R.P.N°98	8	67,8	923.054	15/03/2013	12/09/2016	6	
22	13	76	51	MENDOZA	143	Av. Ballonet		5	4,5	7.000	01/12/2016	30/11/2017	0	
22	13	77	51	MENDOZA	40	Mendoza - Lte. c/San Juan		5	72,2	501.943	11/09/2016	10/09/2018	4	
22	13	78	51	FORMOSA	11	Rotonda Cruz del Norte - Rotonda Virgen del Carmen	Km 1170,32 - km 1176,15	5	5,8	426.897	01/12/2011	30/03/2017	6	
22	13	80	51	NEUQUEN	22	Plotter - Arroyito	Km 1237 - km 1269,64	8	32,6	527.258	01/05/2013	29/04/2017	6	
22	13	81	51	CHUBUT	3	Variante Circunvalación Autovía Comodoro Rivadavia - Emp. R.N.N°26		5	16,0	100.000	01/12/2016	30/11/2018	0	
22	13	83	51	MENDOZA	40	Bardas Blancas - Malargüe	Variante Cuesta de Chihuido y Paso por Malargüe (km 2887,23 - Km 2951,31)	8	20,0	50.000	01/12/2016	30/11/2018	0	
22	13	84	51	CORDOBA	9	Córdoba - Villa del Totoral	Circunv. de Córdoba - Juarez Celman	8	11,0	61.000	01/12/2016	30/11/2018	0	
22	13	84	52	CORDOBA	9	Córdoba - Villa del Totoral	Juarez Celman - Sinsacate	8	44,0	220.000	01/12/2016	30/11/2018	0	
22	13	84	53	CORDOBA	9	Córdoba - Villa del Totoral	Sinsacate - Villa del Totoral	8	23,0	184.000	01/12/2016	30/11/2018	0	
22	13	85	51	LA RIOJA	76	Quebrada Santo Domingo - Pircas Negras	Barrancas Blancas - Pircas Negras	8	77,0	1.041.026	01/08/2011	29/08/2017	14	C
22	13	86	51	LA RIOJA	75	La Padercita - Dique Los Sauces		8	6,1	960.114	01/11/2013	30/11/2016	6	

CUADRO D
DIRECCIÓN NACIONAL DE VIALIDAD (PROYECTOS Y OBRAS AL 30/9/2016)

Pr	Sp	Py	Ob	Provincia	Ruta	Tramo	Sección	Tipo	Long.Km.	Inversión Total (en miles \$)	Inicio	Fecha Fin	Est	Obs
22	13	88	51	LA RIOJA	40	Villa Union - Nonogasta - (Los Tambillos - Río Miranda)	Km 520,00 - km 539,00	8	19,0	1.102.687	01/11/2011	29/12/2016	6	
22	13	89	51	SAN JUAN	20	Caucete - Av. de Circunv. de San Juan	Km 557,30 - km 581,92	8	24,6	130.000	01/12/2016	30/11/2017	0	
22	13	90	51	SAN JUAN	40	Av de Circunv. De San Juan - Albardon	Km 3467,61 - km 3478,94	8	6,0	699.458	25/09/2015	23/09/2018	6	
22	13	90	52	SAN JUAN	40	Av de Circunvalacion de San Juan - Albardon	Puente sobre Rio San Juan (km 3471) - Albardon (km 3476,5)	8	5,5	363.050	01/12/2016	01/06/2018	0	
22	13	94	51	NEUQUEN	40	Camino de Vinculacion R.N. Nº 40 - Las Lajas		8	1,4	4.657	01/12/2016	31/08/2017	0	
22	13	96	51	RIO NEGRO	251	General Conesa - Acc. A San Antonio Oeste	Secc I: km 120 a km190,50	5	70,5	420.803	18/11/2011	17/08/2015	7	
22	13	97	51	RIO NEGRO	251-3	General Conesa - S. Antonio Oeste / San Antonio Oeste - Lte. c/Chubut	Secc II: km 190,50 - km204 y km 1139,25 - 1180,00	5	54,3	521.886	15/09/2011	13/12/2016	6	
22	13	98	51	RIO NEGRO	3	San Antonio Oeste - Lte. c/Chubut	Secc III: km 1180,00 al km 1242,00	5	62,0	505.261	26/08/2011	24/06/2016	7	
22	13	99	51	RIO NEGRO	3	San Antonio Oeste - Lte. c/Chubut	Secc IV: km 1242,00 a km 1304,00	5	62,0	512.435	26/08/2011	23/11/2016	6	

Total Mejoramiento y Reposición de Rutas Fase VI

23.995.232

Mejoramiento y Reposición de Rutas Fase VII

22	14	2	51	BUENOS AIRES	VS	Camino del Buen Ayre Tramo I	Acc. Oeste - Acc. Barrio 20 de Junio - Pontevedra Prog. 25,55	8	25,0	2.808.980	10/03/2010	06/09/2017	6	
22	14	2	52	BUENOS AIRES	VS	Camino del Buen Ayre Tramo II	Acc. Barrio 20 de Junio - R.P.Nº58 Prog. 53,98	8	28,4	2.384.349	01/03/2010	27/09/2017	6	
22	14	2	53	BUENOS AIRES	VS	Camino del Buen Ayre Tramo III	R.P.Nº58 - R.P.Nº53 Prog. 72,60	8	18,6	1.546.720	08/03/2010	04/09/2017	6	
22	14	2	54	BUENOS AIRES	Vs	Camino del Buen Ayre Tramo IV	R.P.Nº53 - Autopista Bs. As. - La Plata Prog. 94,00	8	25,0	512.548	10/03/2010	05/09/2020	9	
22	14	2	55	BUENOS AIRES	VS	Camino del Buen Ayre	Tramo Existente	5	23,0	100.000	01/12/2016	30/11/2018	0	
22	14	3	51	PAIS	Vs	Plan Remediación de Canteras	Km 669,30 - (Río Negro) - km 669,30 - (Río Segundo)	14		12.107	12/09/2013	11/09/2014	8	
22	14	4	51	TUCUMAN	9	Avenida de Circunvalacion - Canal San Cayetano y Av. Del Campo	Km 1288,15 - km 1300,05	8	11,9	328.207	23/02/2012	23/05/2017	6	
22	14	5	51	LA PAMPA	152	Emp. R.N.Nº143 (El Carancho) - Emp. R.P.Nº106	Km 72,06 - Km 118,68	5	10,8	86.320	01/12/2016	30/11/2017	0	
22	14	6	51	LA PAMPA	152	Emp. R.N.Nº143 (El Carancho) - Emp. R.P.Nº106	Km 118,68 - Km 147,67	5	30,0	51.951	01/12/2016	01/06/2018	0	
22	14	7	51	LA PAMPA	152	Emp. R.N.Nº143 (El Carancho) - Emp. R.P.Nº106	Km 147,67 - Km 160,62	5	4,1	44.880	01/12/2016	01/06/2018	0	
22	14	8	51	LA PAMPA	152	Emp. R.N.Nº143 (El Carancho) - Emp. R.P.Nº106	Km 160,62 - Km 180,87	5	29,1	52.020	01/12/2016	01/06/2018	0	
22	14	9	51	SANTA FE	9-11-33	Red de Accesos a Rosario		8	56,7	173.000	01/12/2016	30/11/2018	0	
22	14	12	51	SANTA FE	95	Emp. R.P.Nº2 - Lim. Santa Fe/Chaco	Km 768,77 - km 813,09 y Acc. a Pozo Borrado	5	44,3	174.733	25/02/2011	25/06/2014	8	
22	14	13	51	SANTA FE	95	Emp. R.P.Nº2 - Lim. Santa Fe/Chaco	Km 813,09 - km 862,64	8	49,6	48.000	01/12/2016	30/11/2018	0	
22	14	17	51	JUJUY	52	R.N.Nº52 - Emp. R.P.Nº79 (Ex R.N.Nº40)	Susques (km 62,68) - Santuario Tres Pozos (km 79,85)	8	17,0	18.830	01/12/2016	30/11/2017	0	
22	14	18	51	CATAMARCA	38	Lte. c/La Rioja - Río Ongolí	Km 509,45 - km 575	8	65,0	250.000	01/12/2016	30/11/2018	0	
22	14	19	51	BUENOS AIRES	7	Emp. ex R.N.Nº7 - Emp. actual R.N.Nº7	Km 65,03 - km 74,00	5	9,0	316.326	09/09/2011	07/12/2016	6	
22	14	20	51	BUENOS AIRES		Autopista Ricchieri - Cañuelas	Acceso a Cañuelas	8	10,0	25.300	01/12/2016	01/06/2018	0	
22	14	21	51	BUENOS AIRES	1	Intercambiador Ensenada - Av. del Petróleo	Secc. I y II	8	11,1	1.334.892	02/12/2013	31/12/2016	14	
22	14	25	51	CORRIENTES	119	Emp. R.N.Nº14 - Emp. R.N.Nº123	Sección I	5	37,3	40.100	01/12/2016	01/06/2018	0	
22	14	26	51	CORRIENTES	119	Emp. R.N.Nº14 - Emp. R.N.Nº123	Sección II	5	34,0	41.000	01/12/2016	01/06/2018	0	
22	14	27	51	CORRIENTES	119	Emp. R.N.Nº14 - Emp. R.N.Nº123	Sección III	5	38,1	40.000	01/12/2016	01/06/2018	0	
22	14	28	51	ENTRE RIOS	127	Federal - Emp. R.N. Nº 14	Sección: II - km 227,56 - km 259,27	5	31,7	914	04/09/2013	05/07/2014	10	
22	14	28	52	ENTRE RIOS	127	Federal - Miñones	sección: I - Km 203,31 - Km 227,56	5	24,3	107.811	01/03/2014	31/12/2016	14	
22	14	28	53	ENTRE RIOS	127	La Tierra - Lte. c/ Corrientes	sección: III - Km 259,27 - Km 292,23	5	33,0	145.533	04/09/2013	31/12/2016	14	
22	14	28	54	CORRIENTES	127	Lte. Entre Rios/ Corrientes - Emp. R.N. Nº 14 y R.N. Nº 119	sección: IV - Km 292,23 - Km 324,25	5	32,0	59.516	24/04/2013	22/04/2017	14	
22	14	29	51	ENTRE RIOS	18	Tramo I: Int. R.N.Nº12 - Int. R.P.Nº32	Colectoras Pavimentadas Prog. 67, 750	8	67,8	1.505.223	01/09/2011	29/10/2016	6	
22	14	30	51	ENTRE RIOS	18	Tramo II: Int. R.P.Nº32 - Int. R.P.Nº6	Colectoras Pavimentadas 67 + 750 - Int. R.P.Nº20 (135 + 600)	8	67,9	1.380.523	02/10/2011	30/10/2016	14	
22	14	31	51	ENTRE RIOS	18	Int. R.P.N.º 20 - Aº Sandoval	Int. R.P.N.º 20 - Aº Sandoval	8	30,4	788.847	27/10/2011	25/08/2017	14	
22	14	32	51	ENTRE RIOS	18	Tramo IV: Int. R.P. Nº 20 - Prog. 180 - 606	Aº Sandoval - Interseccion R.N.Nº14	8	61,9	1.905.019	24/05/2011	20/12/2018	6	
22	14	34	51	LA RIOJA	40	Las Tucumanesas - Sañogasta	Secciones I Los Tambillos, II Bordo Atravesado y III Cuesta de Miranda	8	51,0	90.000	01/12/2016	01/06/2018	0	
22	14	35	51	LA RIOJA	73	Anguinan - Emp. R.N.Nº75	Sección I	8	21,6	1.440.992	02/05/2014	30/04/2017	6	
22	14	36	51	LA RIOJA	73	Anguinan - Emp. R.N.Nº75	Sección II	8	18,8	1.431.470	01/10/2012	29/09/2017	6	
22	14	37	51	MENDOZA	7	Emp. R.N.Nº40 - Lte. c/Chile	Km 1054,30 - km 1063,41	5	8,8	21.885	01/11/2016	01/08/2017	1	
22	14	38	51	MENDOZA	7	Emp. R.N.Nº40 - Lte. c/Chile (S.2)	Km 1063,41 - km 1087	5	23,8	44.762	01/12/2016	30/11/2018	0	
22	14	39	51	MENDOZA	7	Emp. R.N.Nº40 - Lte. c/Chile	Km 1139,23 - km 1149,18	11	10,0	14.700	01/12/2016	30/11/2017	0	
22	14	40	51	MENDOZA	188	Gral. Alvear - Malargüe	Sección II: Soitúé - Emp. R.P.Nº179	8	21,0	127.811	26/09/2013	25/10/2016	6	A
22	14	40	52	MENDOZA	188	Gral. Alvear - Malargüe	Sección II Prog 21 - R.P.Nº179	8	32,0	100.000	01/12/2016	30/11/2018	0	
22	14	41	51	MENDOZA	7	Potrerrillos - Uspallata	Curva de la Soberanía	8	1,0	153.146	01/11/2016	02/05/2019	1	
22	14	42	51	MENDOZA	7	Potrerrillos - Uspallata	Variante por Uspallata	8	6,0	80.000	01/12/2016	30/11/2018	0	
22	14	43	51	MENDOZA	145	Bardas Blancas - Hito Pehuenche	Acc. a Cajon Grande - Lte. c/Chile (km 0 - km 13,6)	5	30,4	337.728	25/11/2014	23/11/2016	6	A
22	14	44	51	NEUQUEN	22	Variante por Plaza Huincul y Cutral - C6	Km 1325 al km 1335	8	20,0	543.410	01/12/2016	30/11/2018	0	
22	14	48	51	SANTA FE	A012 - 34	Emp. R.N.Nº 9 (O) - Emp. R.N.Nº11	Km 41,93 - km 66,71 / km 1,26 - km 13,95	8	24,8	212.956	24/08/2011	23/05/2015	8	
22	14	49	51	SANTA FE	34	San Vicente - Rafaela	Paso por Rafaela	5	14,0	20.000	01/12/2016	30/11/2017	0	
22	14	50	51	SGO DEL ESTERO	9-34	Enlace R.N.Nº9 c/R.N.Nº34		8	22,0	15.000	01/12/2016	30/11/2019	0	
22	14	51	51	TIERRA DEL FUEGO	S/Nº	Emp. R.N.Nº3 (San Sebastian) - Emp. Comp. C		8	46,0	320.000	01/12/2016	30/11/2019	0	
22	14	52	51	TIERRA DEL FUEGO	S/Nº	Emp. Comp. c - Emp Comp. B		8	30,0	80.000	01/12/2016	01/06/2019	0	
22	14	53	51	TIERRA DEL FUEGO	S/Nº	Emp. Comp. b - Emp Comp. D		8	28,0	50.000	01/12/2016	30/11/2018	0	
22	14	54	51	TIERRA DEL FUEGO	3	Tolhuin - Ushuaia	La Herradura (km 3006,2) - Ushuaia (km 3049,5)	8	3,0	87.500	01/12/2016	01/06/2018	0	
22	14	55	51	TUCUMAN	9	Aº Mista - San Miguel de Tucumán	Emp. Ex R.N.Nº79 - pte. S/Río Sali	11	3,8	278.189	01/12/2016	30/11/2017	0	
22	14	55	52	TUCUMAN	9	Aº Mista - San Miguel de Tucumán	Acc. a Tucumán por Ex R.N.Nº9 (Prog 0,00) -	8	4,0	35.000	01/12/2016	01/04/2018	0	
22	14	56	51	CORDOBA	158	San Francisco - Las Varillas	km 0,00 - km 35,00	8	34,1	148.235	01/10/2015	29/01/2017	6	
22	14	58	51	TUCUMAN	A016	Emp. R.N.Nº9 - Emp. R.N.Nº34 (7 de abril)	Pte. s/Río Sali - Emp. RPNº321	8	20,0	110.000	01/12/2016	30/11/2018	0	
22	14	60	51	CHACO	11	Aut. R.P.Nº13 - Resistencia	Segunda Calzada	8	11,0	1.489.871	30/08/2013	29/04/2017	6	
22	14	61	51	RIO NEGRO	22	Chimpay - Villa Regina	Km 1050 - km 1112	5	62,0	180.000	01/12/2016	30/11/2018	0	
22	14	62	51	LA RIOJA	78	Pte Rio capayan - Famatina		5	12,0	25.000	01/12/2016	30/11/2018	0	
22	14	63	51	SGO DEL ESTERO	9	Autovía Sgo del Estero - Termas de Rio Hondo		8	65,0	300.000	01/12/2016	30/11/2019	0	
22	14	64	51	SANTA FE	33	Autopista Rufino - Rosario	Rufino (Km 535,29)- Acceso a San Eduardo (Km 607,92)	8	72,6	1.000.000	01/12/2016	29/11/2021	0	
22	14	64	52	SANTA FE	33	Autovía Rufino - Rosario. Secc II	Acceso a San Eduardo (km 607,92) - Acceso a Chovet (km 670,52)	8	62,6	259.687	01/12/2016	30/11/2019	0	

CUADRO D
DIRECCIÓN NACIONAL DE VIALIDAD (PROYECTOS Y OBRAS AL 30/9/2016)

Pr	Sp	Py	Ob	Provincia	Ruta	Tramo	Sección	Tipo	Long.Km.	Inversión Total (en miles \$)	Inicio	Fecha Fin	Est	Obs
22	14	64	53	SANTA FE	33	Aotivia Rufino - Rosario Secc III	Acceso a Chovet (km 607,52) - Acceso a Colonia Las Flores (km 732,37)	8	61,9	256.575	01/12/2016	30/11/2019	0	
22	14	64	54	SANTA FE	33	Autovía Rufino - Rosario Secc IV	Acceso a Las Flores (km 732,37) - Arroyo Ludueña (km 781,3)	8	48,9	202.978	01/12/2016	30/11/2019	0	
22	14	65	51	BUENOS AIRES	33	Bahía Blanca - Pigüé	Sección I: Camino a Ing. White (km 8,65) - Ea. Don Enrique (km 41,00)	8	32,5	190.000	01/12/2016	30/11/2019	0	
22	14	66	51	BUENOS AIRES	33	Bahía Blanca - Pigüé	Sección II: Ea. Don Enrique (km 41,00) - Río Sauce Chico (km 73,00)	8	32,0	190.000	01/12/2016	30/11/2019	0	
22	14	67	51	BUENOS AIRES	33	Bahía Blanca - Pigüé	Sección III: Río Sauce Chico (km 73,00) - Aº Cochenleofu Chico (km 102,21)	8	28,9	170.000	01/12/2016	30/11/2019	0	
22	14	68	51	BUENOS AIRES	33	Bahía Blanca - Pigüé	Sección IV: Aº Cochenleofu Chico (km 102,21) - Emp. R.P.Nº67 (km 133,65)	8	31,4	180.000	01/12/2016	30/11/2019	0	
22	14	69	51	SAN JUAN	40	Va. Aberastain - San Juan	Calle 13 (Km. 3444,89) - Calle 8 (Km. 3452)	8	8,0	310.000	01/12/2016	30/11/2018	0	
22	14	69	52	SAN JUAN	40	Villa Aberastain - San Juan	Calle 8 (KM. 3452) - Calle 5 (KM. 3456)	8	4,0	310.000	01/12/2016	30/11/2018	0	
22	14	70	51	SALTA	9	Acceso a la Ciudad de Salta		8	21,5	26.600	01/12/2016	30/11/2018	0	
22	14	71	51	LA PAMPA	35	Lte. Buenos Aires - Emp. R.P.Nº1 (Bernasconi)	Km. 124,50 - Km. 146,00	5	21,5	65.026	01/11/2016	31/10/2017	2	
22	14	72	51	BUENOS AIRES	8	Autopista Pilar - Pergamino (Tramo: 1B)	Distribuidor RP Nº 39 - RP Nº 192 (Parada Robles) (km 69,2 - km 78,1)	8	8,9	455.442	25/11/2011	23/12/2016	6	
22	14	73	51	BUENOS AIRES	8	Autopista Pilar - Pergamino (Tramo 2)	Aº Grivas (km 78,13) - Aº de Giles (km 104,37)	8	26,2	971.132	21/02/2013	22/05/2017	6	
22	14	73	52	BUENOS AIRES	8	Autopista Pilar - Pergamino (Tramo 2 B)	Aº Giles (km 104,37) Pr 25345,62 - Pte s/Aº Gomez (km 116,99) Pr 8460	8	12,6	460.937	12/06/2015	10/06/2017	6	
22	14	74	51	BUENOS AIRES	8	Autopista Pilar - Pergamino (Tramo 3)	Pte s/Aº Gomez (km 116,99) Pr 8460 - Pte s/Aº Cahuane (km 143,10) Pr 34.587	8	26,1	574.964	16/06/2016	15/06/2018	6	
22	14	74	52	BUENOS AIRES	8	Autopista Pilar - Pergamino (Tramo 4)	Aº Cahuane (km 143,10) - Aº Helves (km 168,76)	8	25,7	595.164	16/06/2016	15/06/2018	6	
22	14	75	51	BUENOS AIRES	8	Autopista Pilar - Pergamino (Tramo 5)	Partido de Arrecifes Aº Helves (km 168,76) - (km 183,76)	8	15,0	694.739	01/03/2015	27/02/2017	6	
22	14	75	52	BUENOS AIRES	8	Autopista Pilar - Pergamino (Tramo 6 A)	Todd - Fontezuela (km 168,76) - (km 198,76)	8	15,0	593.676	11/03/2015	09/03/2017	6	
22	14	75	53	BUENOS AIRES	8	Autopista Pilar - Pergamino (Tramo 6 B)	Todd - Fontezuela (km 198,76) - (km 213,76)	8	15,0	476.266	12/06/2015	10/06/2017	6	
22	14	76	51	BUENOS AIRES	8	Autopista Pilar - Pergamino (Tramo 5)	Vte. Pergamino desde Acc. a Fontezuela a fin de Autopista (212,9-237,5)	8	23,7	1.447.207	15/02/2013	15/08/2017	6	
22	14	77	51	CORDOBA	35	Lte. c/La Pampa - Int. R.P.Nº27	Prog. km 505,67 - km 572,76	5	67,1	123.627	01/12/2016	30/11/2017	0	
22	14	78	51	CORDOBA	35	Int. R.P.Nº27 - Int. R.N.Nº8	Prog. 572,76 - km 708,55	5	135,8	272.490	01/12/2016	30/11/2018	0	
22	14	81	51	BUENOS AIRES	8	Ramal Pilar - Colectoras Frentistas		8		23.647	01/12/2016	30/11/2017	0	
22	14	82	51	BUENOS AIRES	A003	Ramal Tigre - 3º Carril + Banquinas		8	6,0	91.571	01/12/2016	30/11/2018	0	
22	14	84	51	BUENOS AIRES	A001	Av. Lugones - Acceso Oeste	Km 0,00 - km 13,76	8	13,8	200.000	01/12/2016	30/11/2019	0	
22	14	86	51	CATAMARCA	38	Empalme R.P.Nº9 (km 639,38) - Huacra (km 661,25)		8	21,9	131.280	01/12/2016	30/11/2017	0	
22	14	87	51	CATAMARCA	40	Paso externo Ciudad de Santa María	Punta Balasto - San José	8	25,0	250.000	01/12/2016	01/06/2018	0	
22	14	88	51	CATAMARCA	40	Paso externo Ciudad de Tinogasta	Km 1300,56 - km 1330,12	8	21,6	147.800	01/12/2016	30/11/2018	0	
22	14	89	51	CHUBUT	259	Trevelin - Limite con Chile	Km 39,16 - km 75,74	8	36,6	90.000	01/12/2016	30/11/2018	0	
22	14	90	51	CORRIENTES	S/N	Defensa Costera Lavalle - Obra Complementaria al Pte. Goya - Reconquista		5	1,3	60.000	01/12/2016	30/11/2018	0	
22	14	92	51	MENDOZA	40	Gran Mendoza - Acceso al Aeropuerto	Km 3296 - km 3305	17	9,0	20.000	01/12/2016	01/06/2018	0	
22	14	93	51	SANTA CRUZ	3	Cmte. Luis Piedrabuena - Emp. R.N.Nº40	Km 2374,57 - km 2579,95	8	205,4	40.000	01/12/2016	01/06/2018	0	
22	14	94	51	SANTA CRUZ	40	Tapi Aike - Cancha Carrera		8	40,0	60.000	01/12/2016	30/11/2018	0	
22	14	95	51	SANTA FE	9 (Aut)	R.N.NºA012 - R.N.NºA008	Km 278,29 - km 288,47	8	10,2	250.000	01/12/2016	30/11/2018	0	
22	14	96	51	SANTA FE	34	R.N.NºA008 - R.N.NºA012	Km 1,40 - km 13,95	8	12,6	100.000	01/12/2016	30/11/2019	0	
22	14	97	51	SANTA FE	11	Capitán Bermudez - R.N.NºA012	Km 318,52 - km 326,23	8	7,7	90.000	01/12/2016	30/11/2018	0	
22	14	97	52	SANTA FE	11	Rosario - Oliveros	Sección I: R.N.NºA012 - R.N.Nº11	8	11,0	120.000	01/12/2016	30/11/2018	0	
22	14	97	53	SANTA FE	11	Autovía Rosario - Oliveros	Sección: II: A012 - Oliveros	8	18,0	260.000	01/12/2016	30/11/2018	0	
22	14	98	51	SANTA FE	178	Variante paso por Bigand	Km 87,27 - km 88,64	8	1,4	30.000	01/12/2016	30/11/2017	0	
22	14	99	51	SANTA FE	Aut 9	R.N.NºA008 - R.N.NºA012	Km 297 - km 314,10	8	17,1	50.000	01/12/2016	30/11/2019	0	

Total Mejoramiento y Reposición de Rutas Fase VII

35.862.112

Mejoramiento y Reposición de Rutas Fase VIII

22	15	1	51	CHUBUT	1S40	Límite con Río Negro - Emp. R.N.Nº40	Lte. con Río Negro - El Maitén / Emp. R.P.Nº70 - Emp. R.N.Nº40	8	25,0	48.000	01/12/2016	30/11/2018	0	
22	15	3	51	BUENOS AIRES	3	Int. R.P. Nº17 - Construcción de Distinto Nivel		8	1,0	30.000	01/12/2016	30/11/2017	0	
22	15	4	51	BUENOS AIRES	3	Int. R.P. Nº6 - Construcción de Distinto Nivel		8	1,0	150.000	01/12/2016	30/11/2018	0	
22	15	5	51	TIERRA DEL FUEGO	3	Ushuaia - Tolhuin		5	99,6	94.601	01/12/2016	30/11/2019	0	
22	15	6	51	SANTA FE	178	Villa Eloisa - R.P.Nº65	Km 146,47 - km 206,81	5	60,3	177.000	01/12/2016	30/11/2018	0	
22	15	7	51	ENTRE RIOS	130	Emp. R.N.Nº14 - Emp. R.P.Nº20	Cruce por Villa Elisa	8	7,0	15.000	01/12/2016	30/11/2018	0	
22	15	8	51	SALTA	Vte RP 54	Tonono - Misión La Paz - Sección I	Tonono - km 37 (R.P.Nº54 Curva de Juan)	8	21,0	43.334	01/12/2016	30/11/2018	0	
22	15	8	52	SALTA	P54	Tonono - Misión La Paz - Sección II	Km 37 (Curva de Juan) - Misión La paz	8	107,0	151.200	01/12/2016	30/11/2018	0	
22	15	9	51	BUENOS AIRES	3	San Miguel del Monte - Las Flores	Km 105 - km 187	8	25,5	548.265	01/12/2016	30/11/2018	0	
22	15	11	51	BUENOS AIRES	7	Autovía San Andres de Giles - Junín	Fin Var. por S.A. de Giles - Acc. Carmen de Areco Km. 139,20	5	32,7	629.079	11/09/2016	10/09/2018	4	
22	15	11	52	BUENOS AIRES	7	Autovía San Andres de Giles - Junín Sección I		5	30,0	300.000	01/12/2016	30/11/2018	0	
22	15	11	53	BUENOS AIRES	7	Autovía San Andres de Giles - Junín Sección III		5	32,0	320.000	01/12/2016	01/06/2019	0	
22	15	11	54	BUENOS AIRES	7	Autovía San Andres de Giles - Junín Sección IV		5	33,0	330.000	01/12/2016	01/06/2019	0	
22	15	11	55	BUENOS AIRES	7	Autovía San Andres de Giles - Junín Sección V	Chacabuco (km 219,00) - Junin (km 258,70)	5	39,7	727.900	17/09/2015	15/09/2017	6	
22	15	12	51	BUENOS AIRES	205	Autovía Emp. R.N.Nº3 - Saladillo	Sección: I	5	28,0	280.000	01/12/2016	30/11/2018	0	
22	15	12	52	BUENOS AIRES	205	Autovía Emp. R.N.Nº3 - Saladillo Sección II		5	32,0	320.000	01/12/2016	01/06/2019	0	
22	15	12	53	BUENOS AIRES	205	Autovía Emp. R.N.Nº3 - Saladillo Sección III		5	30,0	300.000	01/12/2016	30/11/2018	0	
22	15	12	54	BUENOS AIRES	205	Autovía Emp. R.N.Nº3 - Saladillo Sección IV		5	30,0	300.000	01/12/2016	30/11/2018	0	
22	15	13	51	SANTA FE	34	Autovía: Int. R.P.Nº65 - A/N R.N.Nº19	Sección: II	5	26,0	260.000	01/12/2016	30/11/2018	0	
22	15	13	52	SANTA FE	34	Autovía Int. R.P.Nº65 - A/N R.N.Nº19 Sección III		5	34,0	340.000	01/12/2016	01/06/2019	0	
22	15	13	53	SANTA FE	34	Autovía Int R.P.Nº65 - A/N R.N.Nº19	Sección: IV	5	25,0	250.000	01/12/2016	30/11/2018	0	
22	15	13	54	SANTA FE	34	Autovía Int. R.P.Nº65 - A/N R.N.Nº19	Sección: V	5	19,0	190.000	01/12/2016	30/11/2018	0	
22	15	17	51	MISIONES	12	Emp. R.P.Nº 3 (Cerro Cora) - San Ignacio	km. 1382,2 (Santa Ana) - km. 1398	8	16,0	300.000	01/12/2016	01/06/2018	0	
22	15	17	52	MISIONES	12	Empalme Ruta Provincial Nº 3 (Cerro Cora) - San Ignacio	Km 1368 (Cerro Cora) - km 1382,2 (Santa Ana)	8	13,0	675.260	01/08/2014	28/02/2018	6	
22	15	20	51	FORMOSA	86	Emp. R.P.Nº22 - Emp. R.N.Nº95		5	30,1	35.000	01/12/2016	30/11/2017	0	
22	15	21	51	SALTA	68	Obra Hidráulica en R.N.Nº68 Cerrillos - La Merced y El Carril		5	21,0	165.000	01/12/2016	01/06/2018	0	
22	15	22	51	CATAMARCA	38	Doble Vía - Av. de Circunvalación - Miraflores		5	5,5	44.680	01/12/2016	30/11/2017	0	
22	15	23	51	CATAMARCA	38	Doble Vía - Av. de Circunvalación - Terminal de Omnibus		5	2,5	30.000	01/12/2016	30/11/2017	0	
22	15	24	51	SGO DEL ESTERO	64	Variante por las Sierras de Guasayan		5	25,0	100.000	01/12/2016	01/06/2018	0	

CUADRO D
DIRECCIÓN NACIONAL DE VIALIDAD (PROYECTOS Y OBRAS AL 30/9/2016)

Pr	Sp	Py	Ob	Provincia	Ruta	Tramo	Sección	Tipo	Long.Km.	Inversión Total (en miles \$)	Inicio	Fecha Fin	Est	Obs
22	15	26	51	BUENOS AIRES	3	Autovía Las Flores - Azul Sección I		5	35,0	350.000	01/12/2016	01/06/2019	0	
22	15	26	52	BUENOS AIRES	3	Autovía Las Flores - Azul Sección II		5	35,0	350.000	01/12/2016	01/06/2019	0	
22	15	26	53	BUENOS AIRES	3	Autovía Las Flores - Azul Sección III	Sección III	5	40,0	400.000	01/12/2016	30/11/2019	0	
22	15	27	52	BUENOS AIRES	5	Autovía Emp. R.P.N°41 - Acceso a Bragado Sección II	Suipacha (km. 126) - Chivilcoy (km. 159)	8	33,0	450.000	01/12/2016	01/06/2019	0	
22	15	27	53	BUENOS AIRES	5	Autovía Emp. R.P.N°41 - Acceso a Bragado Sección III	Chivilcoy (km. 159) - Bragado (km. 210)	5	51,0	600.000	01/12/2016	30/11/2019	0	
22	15	28	51	BUENOS AIRES	7	Autovía Junín - Límite con San Luis	Sección I	5	41,0	410.000	01/12/2016	30/11/2019	0	
22	15	28	52	BUENOS AIRES	7	Autovía Junín - Límite con San Luis	Sección II	5	40,0	400.000	01/12/2016	30/11/2019	0	
22	15	28	53	BUENOS AIRES	7	Autovía Junín - Límite con San Luis	Sección III	5	36,0	360.000	01/12/2016	01/06/2019	0	
22	15	28	54	SANTA FE	7	Autovía Junín - Límite con San Luis	Sección IV	5	34,0	340.000	01/12/2016	30/11/2019	0	
22	15	28	55	INTERPROVINCIAL	7	Autovía Junín - Límite con San Luis	Sección V	5	41,0	410.000	01/12/2016	30/11/2019	0	
22	15	28	56	CORDOBA	7	Autovía Junín - Límite con San Luis	Sección VI	5	38,0	380.000	01/12/2016	30/11/2019	0	
22	15	28	57	CORDOBA	7	Autovía Junín - Límite con San Luis - S. VII		5	33,0	330.000	01/12/2016	01/06/2019	0	
22	15	28	58	CORDOBA	7	Autovía Junín - Límite con San Luis - S. VIII		5	34,0	340.000	01/12/2016	01/06/2019	0	
22	15	28	59	CORDOBA	7	Autovía Junín - Límite con San Luis - S. IX		5	28,0	280.000	01/12/2016	30/11/2018	0	
22	15	28	60	CORDOBA	7	Autovía Junín - Límite con San Luis - S. X		5	29,0	290.000	01/12/2016	30/11/2018	0	
22	15	28	61	CORDOBA	7	Autovía Junín - Límite con San Luis	Sección XI	5	38,0	380.000	01/12/2016	30/11/2019	0	
22	15	29	51	SALTA	9	Lte. c/ Tucuman - Metan	R.de los Cortaderos-Km.1408-A.San Martin-Km.1419,5-FFCC Gral.Belgrano-Km.142	5	0,4	40.000	01/12/2016	30/11/2018	0	
22	15	30	51	CORDOBA	8	Autovía Santa Catalina (Est. Holmberg) - Villa Mercedes SI	Sección I	8	34,0	340.000	01/12/2016	01/06/2019	0	
22	15	30	52	CORDOBA	8	Autovía Santa Catalina (Est. Holmberg) - Villa Mercedes SII	Sección II	8	35,0	350.000	01/12/2016	01/06/2019	0	
22	15	30	53	INTERPROVINCIAL	8	Autovía Santa Catalina (Est. Holmberg) - Villa Mercedes SIII	Sección III	8	41,0	410.000	01/12/2016	30/11/2019	0	
22	15	31	51	MENDOZA	40	Acceso Norte a Mendoza	Heroeso de Malvinas - Av. Monteagudo	5	3,5	60.000	01/12/2016	30/11/2018	0	
22	15	32	51	INTERPROVINCIAL	9	Autovía Termas de Río Hondo - Emp. Ex R.N.N°9	Sección I	5	35,3	462.331	01/12/2016	30/11/2018	0	
22	15	32	52	TUCUMAN	9	Autovía Termas de Río Hondo - Emp. Ex R.N.N°9 - SII	Sección II: Acc. a La Encrucijada	5	40,9	544.940	01/12/2016	30/11/2018	0	
22	15	33	51	CORRIENTES	12	Autovía Riachuelo - Paso de la Patria		5	38,0	380.000	01/12/2016	01/06/2019	0	
22	15	34	51	SAN JUAN	150	Túnel Internacional Paso de Agua Negra		5	14,0	3.600.000	01/12/2016	28/11/2024	0	
22	15	35	51	MENDOZA	7	Autovía Emp. R.N.N°40 - Uspallata I		5	34,0	340.000	01/12/2016	01/06/2019	0	
22	15	35	52	MENDOZA	7	Autovía Emp. R.N.N°40 - Uspallata SIII		5	28,0	280.000	01/12/2016	30/11/2018	0	
22	15	35	53	MENDOZA	7	Autovía Emp. R.N.N°40 - Uspallata	Sección II	8	25,0	250.000	01/12/2016	30/11/2018	0	
22	15	36	51	BUENOS AIRES	9	Ramal Pilar Acceso Norte	Av. De los Constituyentes - Av. Patricios Argentinas	8	1,5	22.000	01/12/2016	01/06/2018	0	
22	15	37	51	NEUQUEN	242	Paso Pino Hachado		8	1,0	88.720	01/12/2016	01/06/2018	0	
22	15	38	51	RIO NEGRO	A026	Emp. RN N°3 - Acc. San Antonio Oeste	R.N.N°3 y R.N.N°51 - San Antonio Oeste	8	6,0	340.431	16/10/2013	14/12/2017	6	C-L
22	15	42	51	BUENOS AIRES	7	Luján - San Andrés de Giles	Variante por San Andres de Giles (Km 98,50 - Km 106,50)	8	8,0	647.359	15/09/2015	13/09/2017	6	
22	15	43	51	MENDOZA	40	Tunuyán - Mendoza	Anchoris - RP N° 2 (Calle Azcuena)	8	30,0	100.000	01/12/2016	30/11/2019	0	
22	15	44	51	RIO NEGRO	22	Río Colorado - Choele Choe	Río Colorado - Empalme Ruta Nacional N° 251	8	28,1	300.000	01/12/2016	30/11/2019	0	
22	15	45	51	BUENOS AIRES	5	R.N. N° 7 - R.P. N° 47	Ex. R.N. N° 7 - R.P. N° 47	8	2,5	772.674	31/05/2016	30/05/2018	6	
22	15	46	51	JUJUY	52	Variante en Cuesta del Lipan	Km. 16 - Km. 25	8	14,0	65.000	01/12/2016	30/11/2017	0	
22	15	47	51	JUJUY	52	Emp. R.N. N°9 - Purmamarca	Km. 0,00 - Km.3,07	8	3,1	32.000	01/12/2016	30/11/2017	0	
22	15	48	51	LA RIOJA	40	Nonogasta (Km. 3857) - Chilecito (Km. 3870)	Km. 3858 - Km. 3871	8	13,0	232.081	23/10/2013	21/09/2016	6	
22	15	49	51	MENDOZA	7	Desaguadero - San Martín		8	1,5	48.000	01/12/2016	01/06/2018	0	
22	15	50	51	MISIONES	12	Wanda - Emp. R.N. N°101	Desvío de tránsito pesado en Puerto Iguazu	8	16,0	100.000	01/12/2016	30/11/2018	0	
22	15	51	51	RIO NEGRO	40	Acc. A la Ciudad de Bariloche - R.N. N°231	Km. 2045 - Km. 2058	8	13,0	200.000	01/12/2016	30/11/2018	0	
22	15	52	51	SAN LUIS	188	Emp. R.P. N°27 - Union	Km. 633,2	8	1,0	25.000	01/12/2016	30/11/2017	0	
22	15	54	51	BUENOS AIRES	A001	Acc. Ricchieri - Pte. La Noria	Pte. La Noria (Vinculación de la R.N. A001 con Camino Negro)	8		220.000	01/12/2016	30/11/2018	0	
22	15	55	51	BUENOS AIRES	R/N	Av. 27 de Febrero entre Av. Saenz y Calle Vieytes	Pte. Pueyrredon Viejo	8		80.000	01/12/2016	01/06/2018	0	
22	15	56	51	BUENOS AIRES	R/N	Av. 27 de Febrero entre Av. Saenz y Calle Vieytes	Pte. Bosch	8		80.000	01/12/2016	01/06/2018	0	
22	15	57	51	BUENOS AIRES	R/N	Av. 27 de Febrero entre Av. Saenz y Calle Vieytes	Pte. Victorino de la Plaza	8		80.000	01/12/2016	01/06/2018	0	
22	15	58	51	BUENOS AIRES	R/N	Av. 27 de Febrero entre Av. Saenz y Calle Vieytes	Pte. Alsina	8		80.000	01/12/2016	01/06/2018	0	
22	15	59	51	CATAMARCA	40	Londres - Belen	Const. De Pte s/ Río Colcolpana (Km. 4,081,10)	8		24.000	01/12/2016	30/11/2017	0	
22	15	60	51	CATAMARCA	40	Londres - Belen	Const. De Pte. S/ Río Alpacicuna (Km. 4,083,37)	8		24.000	01/12/2016	30/11/2017	0	
22	15	61	51	CATAMARCA	157	Lte c/ Cordoba - Lte c/ Sgo del Estero	Emp RNN°60 - Emp RNN° 157	8	1,0	32.000	01/12/2016	30/11/2017	0	
22	15	62	51	CHACO	16	Colectora entre Resistencia y Pto Tirol		8	9,0	90.000	01/12/2016	01/06/2018	0	
22	15	63	51	JUJUY	9	El Carmen - San Salvador de Jujuy	Río los Alisos (Km. 1681,55)	8	6,3	76.000	01/12/2016	01/06/2018	0	
22	15	64	51	MENDOZA	145	Bardas Blancas - Hito Pehuenche	S III - b: Km 16,6 - Hito Pehuenche	8	17,0	60.000	01/12/2016	01/06/2018	0	
22	15	65	51	MENDOZA	145	Bardas Blancas - Hito Pehuenche	Hito Pehuenche	8		35.000	01/12/2016	30/11/2017	0	
22	15	66	51	SALTA	9/34	Rosario de la Frontera - Metan	Km. 1424 - Km.1432	8	8,0	290.404	01/12/2016	30/11/2018	0	
22	15	66	52	SALTA	9/34	Rosario de la Frontera - Metan	Km. 1432 - km. 1458	8	26,0	670.760	01/12/2016	30/11/2018	0	
22	15	67	51	SGO DEL ESTERO	34	Taboada - La Banda	Km. 667,25 - Km. 722,55	8	55,3	700.000	01/12/2016	30/11/2018	0	
22	15	68	51	BUENOS AIRES	14	Campana - Zarate	Puente Ferroviario Zarate Brazo Largo	5		90.000	01/12/2016	30/11/2018	0	
22	15	69	51	ENTRE RIOS	14	Emp. R.P. N° 16 - Emp. R.P. N° 20	KM. 55,76 - KM. 73,2	8	18,0	25.000	01/12/2016	30/11/2017	0	
22	15	70	51	ENTRE RIOS	12	Crespo - Parana	km. 423,90 - km. 452,90	8	29,0	280.000	01/12/2016	30/11/2019	0	
22	15	71	51	SANTA CRUZ	S/N	Camino de Vinculación R.N. N° 40 - Paso Fronterizo Mina 1	R.N. N° 40 - Ciudad de Río Turbio	8	8,0	106.405	01/11/2014	30/10/2016	14	
22	15	72	51	CORDOBA	S/N	Emp. Ruta R.N. A019 - Boulevard los Alemanes	Conexión de la Av. De Circunvalación con Boulevard los Alemanes	8	1,0	33.000	01/12/2016	01/08/2017	0	
22	15	73	51	CORDOBA	A019	Av. Costanera - Calle Boedo	Av. Costanera - Calle Boedo (intersección con la Avenida Costanera)	8		58.929	01/12/2016	30/11/2017	0	
22	15	74	51	CORDOBA	S/N	Emp. Ruta R.N. A019 - Boulevard los Alemanes	Conexión de la Av. De Circunvalación con Boulevard los Alemanes	14	1,0				12	
22	15	75	51	CORDOBA	A019	Av. Costanera - Calle Boedo	Av. Costanera - Calle Boedo (intersección con la Avenida Costanera)	8					12	
22	15	76	51	LA PAMPA	152	Emp. RN N° 143 (El Carancho) - Km. 147,67 Acc. P. Lihue	S4 (km. 83 - km. 118,6)	5	35,7	61.787	01/12/2016	30/11/2017	0	
22	15	77	51	MENDOZA	7	San Martín - Mendoza Princ. Sup.	km. 1000,31 - km. 1001,69	11	1,3	24.800	01/12/2016	30/11/2017	0	
22	15	78	51	MENDOZA	40	Puente Río Mza - Ruta Nacional N° 7	km. 3287,31 - Calle Carrodilla	11	1,0	22.000	01/12/2016	01/08/2017	0	
22	15	79	51	MENDOZA	40	Puente Río Mza - Ruta Nacional N° 7	km. 3287,31 - Calle General Paz	11	1,0	23.900	01/12/2016	01/08/2017	0	
22	15	80	51	JUJUY	66	Emp. Ruta Nacional N° 9 - Emp. Ruta Nacional N° 34	Vinculación Colectoras Izquierda y Derecha c/ Acceso a San Salvador de Jujuy	8	5,6	95.595	15/04/2015	13/10/2016	6	
22	15	81	51	BUENOS AIRES	P6	Intersección con la RNN° 12		5	1,0	71.797	11/09/2016	10/09/2017	4	

CUADRO D
DIRECCIÓN NACIONAL DE VIALIDAD (PROYECTOS Y OBRAS AL 30/9/2016)

Pr	Sp	Py	Ob	Provincia	Ruta	Tramo	Sección	Tipo	Long.Km.	Inversión Total (en miles \$)	Inicio	Fecha Fin	Est	Obs
22	15	82	51	RIO NEGRO	151	Sargenti Vidal - Catriel	Carril Adicional de Ascenso para el Transporte Pesado	8	34,0	30.000	01/12/2016	30/11/2017	0	
22	15	83	51	SAN JUAN	149	A° Puente Seco - Emp. RP N° 412 (Prog 332,7)	Secc I: Prog 244,04 (A° Pte Seco) - Deleg. La Ciénaga (Prog 268,55)	5	24,0	134.469	01/12/2016	30/11/2018	0	
22	15	84	51	CHACO	16	Resistencia - Intersección con la Ruta Nacional N° 95		8	1,0	45.000	01/12/2016	01/06/2018	0	
22	15	85	51	CHUBUT	3	Emp. Ruta Provincial N° 37 - Acceso Astra (Cañadon Ferrais)	km. 1794 - km. 1809	8	15,0	20.000	01/12/2016	01/08/2017	0	
22	15	86	51	CHUBUT	259	Esquel - Trevelin	km. 13,6 - 18,8	8	4,2	43.000	01/12/2016	30/11/2017	0	
22	15	87	51	CATAMARCA	40	Londres - Belén	Paso Externo por la localidad de Londres	8	6,8	102.203	01/12/2016	01/06/2018	0	
22	15	88	51	BUENOS AIRES	3	San Miguel del Monte - Las Flores	Sección I: Km 106 - Km 115	8	9,0	451.678	01/12/2016	30/11/2018	0	
22	15	89	51	BUENOS AIRES	3	San Miguel del Monte - Las Flores	Sección III: Km 140 - Km 167,5	8	27,5	421.601	01/11/2016	31/10/2018	1	
22	15	90	51	BUENOS AIRES	3	San Miguel del Monte - Las Flores	Sección IV: Km 167,5 - Km 184,5	8	17,0	257.968	01/11/2016	31/10/2018	1	
22	15	91	51	BUENOS AIRES	3	Las Flores - Azul	Sección V: Km 184,5 - Km 192,3	8	7,8	304.600	01/11/2016	31/10/2018	1	
22	15	92	51	CHACO	11	Resistencia - Limite con Formosa	Autodromo (Km. 1010) - Emp. RP N° 90 (Km. 1044)	8	34,0	700.000	01/12/2016	30/11/2019	0	
22	15	93	51	CATAMARCA	38	Río Ongoli - Catamarca	Acc. A Parque Industrial (km. 577,63)	8		25.000	01/12/2016	30/11/2017	0	
22	15	94	51	CHACO	11	Lte. Santa fe / Chaco - Los Palmares	Km. 922 - Km. 984	11	62,0	150.000	01/12/2016	30/11/2018	0	
22	15	95	51	CHACO	11	Los Palmares - Resistencia	Km. 984 - Km. 1007,6	8	23,0	60.000	01/12/2016	30/11/2018	0	
22	15	96	51	FORMOSA	11	Lte. Con Chaco - Emp. R.N. N° 81	Lte. Con Chaco (Km. 1103) - Tatane (Km 1140)	8	16,3	462.512	28/08/2015	26/08/2018	6	A
22	15	96	52	FORMOSA	11	Limite con Chaco - Emp. RN N° 81	Secc. II : Km 1119,50 - Km 1140,00	8	20,5	593.447	28/08/2015	26/08/2018	6	A
22	15	97	51	FORMOSA	11	Lte. Con Chaco - Emp. N° 81	Tatane (Km. 1140) - Km. 1160	8	20,3	472.198	01/01/2015	30/12/2017	6	
22	15	98	51	FORMOSA	11	Lte. Con Chaco - Emp. R.N. N° 81	Km. 1160 - Acc. Sur a Formosa (km. 1170)	8	9,7	510.945	14/08/2015	12/08/2018	6	
22	15	99	51	FORMOSA	11	Lte. Con Chaco - Emp. R.N. N° 81	Rotonda Virgen del Carmen (Km. 1177) - Emp. R.N. N° 81 (Km. 1184)	8	7,0	411.200	01/12/2016	30/11/2018	0	

Total Mejoramiento y Reposición de Rutas Fase VIII

31.886.053

Mejoramiento y Reconstrucción en Puentes Fase II

22	16	1	51	CATAMARCA	40	Emp.R.N.N° 60 - Belen - Pte. s/Río la totora		8	22,0	24.000	01/12/2016	30/11/2017	0	
22	16	3	51	MISIONES	14	Puente S/ A° Liso	Km. 811,54	8	59,0	30.000	01/12/2016	30/11/2017	0	
22	16	4	51	SALTA	50	Oran - Lte. C/ Bolivia - Pte. s/ Río Pescado	Km. 42	8	310,7	35.000	01/12/2016	30/11/2019	0	
22	16	5	51	SANTA FE	S/N	Puente Santa Fe - Paraná		8	3.000,0	1.100.000	01/12/2016	30/11/2019	0	
22	16	6	51	SALTA	68	Cafayate - Talampampa	Río Santa Maria - Km 9,31	8	150,0	25.000	01/12/2016	30/11/2017	0	
22	16	7	51	JUJUY	9	San Pedro - Calilegua		8	1.200,0	50.000	01/12/2016	30/11/2018	0	
22	16	8	51	SANTA FE	9	Emp. RN N° A012 - Emp. R.N.N°A008	Puente sobre Arroyo Saladillo	8		45.000	01/12/2016	01/06/2018	0	
22	16	9	51	MISIONES	12	Arroyo Piray Mini - km 1549,52		8	87,0	36.415	01/12/2016	01/06/2018	0	
22	16	10	51	MISIONES	105	Arroyo Pindapoy Grande - km 14,47		8	122,0	35.100	01/12/2016	01/06/2018	0	
22	16	11	51	BUENOS AIRES	S/N	Av. 27 de Febrero entre Au. Presidente Campora y Av. Escalada		8		120.000	01/11/2016	31/10/2018	1	
22	16	12	51	SALTA	40	Cafayate - San Carlos	Km 4348 (Río Yacochuya) y km 4351 (Río San Antonio)	8		25.000	01/12/2016	30/11/2017	0	
22	16	13	51	JUJUY	9	Emp. R.N.N°52 - Tilcara	Puente sobre A°Huichaira (Km. 1771,49)	8	25,0	76.000	01/12/2016	01/06/2018	0	
22	16	14	51	SANTA FE	A 007	Lte. Bs.As. / Sta. Fe - Arroyo Seco	Pte. S/ A° Pavon (Km 253,64)	5	138,0	33.120	01/12/2016	30/11/2017	0	
22	16	15	51	SGO DEL ESTERO	64	La Banda RNN 34 - Sgo. Del Estero	Puente sobre el Río Dulce (km 4,18)	13	855,6	23.667	01/11/2016	31/10/2017	2	
22	16	16	51	SALTA	16	J.V. GONZALEZ - METÁN	PUENTE SOBRE RÍO JURAMENTO	8	1,9	47.501	31/03/2016	30/03/2017	6	
22	16	17	51	FORMOSA	11	Riancho Malvinas - L. Internacional Paraguay	Puente San Ignacio de Loyola	8	300,0	58.000	01/12/2016	01/06/2018	0	
22	16	18	51	MISIONES	12	Jardin America - Puerto Rico	Puente Cuña Piru	8	700,0	58.000	01/12/2016	01/06/2018	0	
22	16	19	51	SALTA	40	Angastaco - Cachi	Km. 4415,12 - Km. 4472,25	8		75.000	01/12/2016	01/06/2018	0	
22	16	20	51	SAN LUIS	20	Emp. Ruta Provincial N° 5 B - Emp. Ruta Nacional N° 79 (Quines)	km. 264	8	120,0	32.630	01/11/2016	31/10/2017	1	
22	16	21	51	SANTA FE	9	A008 - A012	Canal Hernandez - Canal Neruda y Canal San Sebastian	8		25.415	01/12/2016	30/11/2017	0	
22	16	22	51	SANTA FE	9	Rafaela - Sunchales	Arroyo Calaveras (km. 232,76)	8		119.600	01/12/2016	01/06/2018	0	
22	16	23	51	SANTA FE	168	Viaducto Laguna Setubal - Tunel Subfluvial		5		26.000	01/12/2016	01/10/2017	0	
22	16	24	51	CATAMARCA	64	Bañado de Ovanta - Limite con Tucuman	Bañado de Ovanta	8	35,8	25.497	01/09/2016	31/08/2017	4	
22	16	25	51	CHUBUT	3	LTE. RIO NEGRO / CHUBUT - PTO. MADRYN	Puente s/ Arroyo Verde (km 1307,15)	8	60,0	50.000	01/12/2016	01/08/2017	0	
22	16	26	51	CORRIENTES	12	A. Sta. Maria - Ita-ibate	A° Santa Maria	8	10,0	31.500	01/12/2016	30/11/2017	0	
22	16	27	51	CORRIENTES	14	Cuay Chico - Emp. Ruta Provincial N° 40	Varias	8	3.000,0	150.000	01/12/2016	30/11/2018	0	
22	16	28	51	JUJUY	34	Río Zora - Limite Jujuy / Salta	Km. 1278,23	8	25,0	26.000	01/12/2016	01/08/2017	0	

Total Mejoramiento y Reconstrucción en Puentes Fase II

2.383.445

Mejoramiento y Reposición de Rutas Fase IX

22	17	1	51	FORMOSA	11	Cruz del Norte - Virgen del Carmen	Prog. 1170,3 - Prog. 1176,15	11	7,0	142.585	01/12/2016	30/11/2018	0	
22	17	2	51	FORMOSA		Lte. Con Chaco - Lte. Con Paraguay	Clorinda - Lte. Con Paraguay	8	6,0	150.000	01/12/2016	01/06/2018	0	
22	17	3	51	JUJUY	52	Epm. R.P.N°70 - Lim. Con Chile	Sub Campamento Centro de Frontera Paso de Jama	8		30.000	01/12/2016	30/11/2017	0	
22	17	4	51	CHACO	11	Resistencia - Limite con Formosa	Emp. R.P.N°90 (km.1044) - Emp. R.P.N°37 (km.1076)	8	32,0	512.000	01/12/2016	30/11/2019	0	
22	17	5	51	CHACO	11	Resistencia - Limite con Formosa	Emp. R.P.N°37 (km.1076) - Limite con la Pcia de Formosa (km.1103)	8	27,0	432.000	01/12/2016	30/11/2019	0	
22	17	6	51	CHACO	16	Autovía Malakallé - Pte. Roque Sáenz Peña	Peaje Mkalé (Km. 59,82) - Pcia de la Plaza (km. 114,51)	8	55,0	900.000	01/12/2016	30/11/2019	0	
22	17	7	51	CHACO	16	Autovía Malakallé - Pte. Roque Sáenz Peña	Pcia de la Plaza (km. 114,51) - Quillilipi (km. 154,36)	8	40,0	665.000	01/12/2016	30/11/2019	0	
22	17	8	51	CHACO	16	Autovía Malakallé - Pte. Roque Sáenz Peña	Quillilipi (km. 154,36) - Pte. Roque Sáenz Peña (km.176,15)	8	22,0	360.000	01/12/2016	30/11/2018	0	
22	17	9	51	BUENOS AIRES	12	Interseccion RNN 12 y RNN 9 - Interseccion RNN 12 y RPN 6	Planta Zarate	8	3,5	36.102	01/09/2016	02/09/2017	5	
22	17	10	51	MEENDOZA	7	San Martin - Mendoza	Km. 1036 (Calle Urquiza)	8		90.000	01/12/2016	01/06/2018	0	
22	17	11	51	SGO DEL ESTERO	9	Arraga - santiago del Estero	Km 1131,01 (Campamento Contreras)	8		25.000	01/12/2016	30/11/2017	0	
22	17	12	51	CORRIENTES		Emp. RP. N° 126 - Emp. R.N. N° 117	Prog. 472,20 - Prog. 475,20	8	3,0	24.500	01/12/2016	30/11/2017	0	
22	17	13	51	LA PAMPA	151	Lte Río Negro - Emp. RPN° 20	Km. 150,18 - Km. 136,48	8	7,2	32.318	01/12/2016	30/11/2017	0	
22	17	14	51	NEUQUEN	22	Arroyito - Plaza Huincul	Km. 1269,64 - Km. 1317,52	8	48,0	600.000	01/12/2016	30/11/2019	0	
22	17	15	51	NEUQUEN	Vte 22-151	Cipoletti - Plottier	Vte. 22: Cruce R.N. N° 151 - Punto D y RNN 151: Emp. RNN 22 - Emp. Av. De Circ. Ci	8	12,0	475.000	01/12/2016	30/11/2019	0	
22	17	16	51	RIO NEGRO	3	Limite con la Provincia de Bs. As. - Km. 970	Rotonda de acceso a Viedma (km. 966) - Km. 968,5	8	3,0	40.000	01/12/2016	30/11/2017	0	
22	17	17	51	RIO NEGRO	151	Chichinales - Cipoletti	Acc. A parque Industrial (Km. 1212,35) - Emp RNN 151 (Km 1215,80)	8	4,0	70.000	01/12/2016	01/06/2018	0	
22	17	18	51	RIO NEGRO	151	Emp. RNN 22 - Cinco Saltos	Emp. Av de Circunvalacion Cipoletti (Km 2,9) - Cinco Saltos	8	10,0	150.000	01/12/2016	30/11/2018	0	
22	17	19	51	MEENDOZA	-	Bardas Blancas - Hito Pehuenche	Bardas Blancas - Las Loicas	8	25,3	69.011	01/11/2015	01/05/2017	6	

CUADRO D
DIRECCIÓN NACIONAL DE VIALIDAD (PROYECTOS Y OBRAS AL 30/9/2016)

Pr	Sp	Py	Ob	Provincia	Ruta	Tramo	Sección	Tipo	Long.Km.	Inversión Total (en miles \$)	Inicio	Fecha Fin	Est	Obs
22	17	20	51	CORRIENTES	14	Emp. R.N. N° 120 - Lte. Con Misiones	Prog. 756,57 - Prog. 783,68	8	27,1	140.000	01/12/2016	30/11/2017	0	
22	17	21	51	JUJUY	34	Rio Ledesma - Limite Jujuy / Salta	Callegua - Yuto (Etapa 1) (Secciones varias)	17	12,0	28.000	01/12/2016	30/11/2017	0	
22	17	22	51	JUJUY	34	Rio Ledesma - Limite Jujuy / Salta	Callegua - Yuto (Etapa 2) (Secciones varias)	17	12,0	28.000	01/12/2016	30/11/2017	0	
22	17	23	51	JUJUY	9	El Carmen - San Salvador de Jujuy	Acceso a El Carmen - Los Alisos	17	15,0	35.000	01/12/2016	30/11/2017	0	
22	17	24	51	JUJUY	9	Rio Leon - Humahuaca	Volcan - Humahuaca (Secciones varias)	17	18,0	41.500	01/12/2016	01/06/2018	0	
22	17	25	51	JUJUY	9	Rio Leon - Humahuaca	Volcan - Humahuaca (secciones varias)	8	20,0	46.000	01/12/2016	01/06/2018	0	
22	17	26	51	JUJUY	34	Rio Grande - Rio Zora	km.1197,00-km.1200,30 km.1200,90-km.1204,30 km.1212,90-1216,00 y km.1216,4	8	13,0	29.500	01/12/2016	01/06/2018	0	
22	17	27	51	JUJUY	34	Rio Grande - Rio Zora	km.1220,65-km.1224,65. km.1231,38-km.1234,40 y 1236,00-1240,00	8	11,0	23.300	01/12/2016	01/06/2018	0	
22	17	28	51	CHUBUT	259	Trevelin - Emp. Ruta Provincial N°17	Km. 38,11 - Km. 42,87	8	4,8	31.000	01/12/2016	01/08/2017	0	
22	17	29	51	CHUBUT	3	Puerto Madryn - Trelew	Sección I	8	20,0	187.191	01/12/2016	30/11/2017	0	
22	17	29	52	CHUBUT	3	Puerto Madryn - Trelew	Sección II	8	20,0	124.993	01/12/2016	30/11/2017	0	
22	17	29	53	CHUBUT	3	Puerto Madryn - Trelew	Sección III	8	20,0	126.874	01/12/2016	30/11/2017	0	
22	17	30	51	BUENOS AIRES	3	Coronel Dorrego - Lte. de los partidos Coronel Rosales / Bahía Blanca	Secc I: Km. 590,180 - km. 632,490 / Secc II: Km. 632,490 - km. 670,59	8	80,4	120.000	01/12/2016	29/11/2020	0	
22	17	31	51	BUENOS AIRES	3 y 228	Tres Arroyos - Arroyo Indio Rico	Variantes R.N.N° 3 Y R.N.N° 228 en Tres Arroyos	8	29,0	580.000	01/12/2016	30/11/2019	0	
22	17	32	51	ENTRE RIOS	174	Rosario - Victoria	Lte. Interprovincial - Emp. R.P. 11	8	60,0	1.000.000	01/12/2016	29/11/2020	0	
22	17	33	51	INTERPROVINCIAL	142	Gustavo André - Emp. R.N. N° 20	Km. 74,00 - Km. 112,50	5	38,5	65.604	01/12/2016	01/08/2017	0	
22	17	34	51	MISIONES	14	Pje. Dos Hermanas - Emp. R.N. N° 101	Prog. 1116,86 - Prog. 1127,42	5	10,6	31.000	01/12/2016	30/11/2017	0	
22	17	35	51	SALTA	40	La darsena - Payogastilla	Km. 4382,86 - Km. 4393,65	8	12,0	30.000	01/12/2016	30/11/2017	0	
22	17	36	51	SALTA		La darsena - Payogastilla	Km. 4370,70 - Km. 4382,86	8	12,0	30.000	01/12/2016	30/11/2017	0	
22	17	37	51	SANTA FE	11	San Lorenzo - Maciel	Km. 338,900 - km. 340,400	13	1,5	36.172	01/12/2016	01/08/2017	0	
22	17	38	51	CATAMARCA	64	Bañado de Ovanta - Limite con Tucuman	Paso Externo por Localidad Bañado de Ovanta	8	13,0	150.000	01/12/2016	30/11/2017	0	
22	17	39	51	SAN JUAN	141	Limite con la Rioja - Emp. Ruta Provincial N° 510	km. 81,96 - km. 108	8	20,0	210.000	01/12/2016	30/11/2018	0	
22	17	40	51	SANTA FE	95	Emp. RP N° 2 - Limite con Chaco	Km. 768,7 - km. 813	5	44,0	152.121	01/12/2016	01/06/2018	0	
22	17	41	51	CHUBUT	3	Emp. RP 37 - Emp. RP 39	km 1819 - km 1822	8	3,1	50.700	01/12/2016	01/08/2017	0	
22	17	42	51	NEUQUEN		Campamento Zapala		8		25.358	01/12/2016	30/11/2018	0	
22	17	43	51	NEUQUEN		Campamento Chos Malal		8		25.358	01/12/2016	30/11/2018	0	
22	17	44	51	NEUQUEN	237	Piedra del Águila - Puente Sobre Rio Collón Cura	km 1505 - km 1517	8	12,0	150.000	01/12/2016	30/11/2017	0	
22	17	45	51	CORDOBA	158	San Francisco - Las Varillas	km 34 - km 76	5	42,0	260.000	01/12/2016	01/06/2018	0	
22	17	46	51	CORDOBA	9	Ballesteros - Villa Maria	Enlace con RNN° 9 y RNN° 158	8	6,8	194.320	01/12/2016	30/11/2019	0	
22	17	47	51	JUJUY	66	Emp. RN N° 9 - Emp. RN N° 34 (El Cuarteadero)	Palpala - Rio Perico	11	10,0	25.000	01/12/2016	01/04/2017	0	
22	17	48	51	JUJUY	1V66	Emp. Ruta Nacional N° 66 - Emp. Ruta Nacional N° 34	Emp. Ruta Nacional N° 66 - Emp. Ruta Nacional N° 34	11	10,0	25.000	01/12/2016	01/04/2017	0	
22	17	49	51	MENDOZA	142	Gustavo Andre - Limite Mendoza / San Juan	Seccion I: km. 35 - Km. 74	11	39,0	70.000	01/12/2016	01/08/2017	0	
22	17	50	51	MENDOZA	142	Gustavo Andre - Limite Mendoza / San Juan	Seccion II: Km. 74 - Km. 112	11	38,0	65.604	01/12/2016	01/08/2017	0	
22	17	51	51	MENDOZA	7	San Martin - Mendoza (Princ. Sup)	Km. 1007,13 - Km. 1015,57	11	8,4	45.000	01/12/2016	01/06/2017	0	
22	17	52	51	MENDOZA	7	San Martin - Mendoza (Princ. Sup)	Km. 998,68 - Km. 1007,13	11	8,5	45.000	01/12/2016	01/07/2017	0	
22	17	53	51	MENDOZA	7	San Martin - Mendoza (Princ. Sup)	Km. 1015,57 - 1036,43	11	20,9	49.000	01/12/2016	30/11/2017	0	
22	17	54	51	TIERRA DEL FUEGO	3	Tolhuin - Kosovo	Km.2949,94 - Km. 2974,47	8	1,0	25.000	01/12/2016	01/06/2018	0	
										9.105.111				
										Total Mejoramiento y Reposición de Rutas Fase IX				
										Total Construcciones				
										181.255.913				
Contratos de Recuperación y Mantenimiento														
Contratos de Recuperación y Mantenimiento I C.Re.Ma. I														
26	1	35	51	RIO NEGRO	258-237	Malla 114 - Rio Negro	Bariloche - Lte. c/Chubut-Lte. c/Neuquén- Entrada a Bariloche	13	141,9	62.726	01/04/1998	26/11/2013	7	
26	1	41	51	BUENOS AIRES	228	Malla 211 - Buenos Aires	Emp. R.P.N° 83 - Emp. R.N.N°3	13	139,9	59.925	04/03/1998	29/12/2012	7	
26	1	46	51	ENTRE RIOS	127	Malla 506 - Entre Rios	Emp. R.N.N° 12 - Emp. R.N.N° 14 y 119	13	259,2	50.954	03/10/1997	29/01/2011	7	
26	1	47	51	BUENOS AIRES	3	Malla 208 - Buenos Aires	Acceso L.U3 - Emp. R.P.Ex R.N.N°3	13	258,3	38.681	05/11/1997	02/12/2009	8	
26	1	54	51	NEUQUEN	22	Malla 111 - Neuquen	Arroyito - Acceso a Zapala	13	134,7	39.727	31/10/1997	27/12/2010	7	
26	1	66	51	RIO NEGRO	3	Malla 120 - Rio Negro - Buenos Aires	Emp. R.N.N° Ex 3 - Emp. R.N.N°251	13	180,2	54.815	23/02/1998	20/10/2012	7	
										Total Contratos de Recuperación y Mantenimiento C.Re.Ma. I				
										306.828				
Contratos de Recuperación y Mantenimiento C.Re.Ma. II														
26	2	24	51	NEUQUEN	40S	Malla 131 - Neuquen	Catan Lil - Collon Cura	13	104,5	78.823	01/12/2004	29/12/2013	8	
26	2	37	51	FORMOSA	81	Malla 338 - Formosa	Emp.RN N°95 - Las Lomitas / Emp. R.N.N°81 - Villa General Güemes	13	171,0	56.107	01/01/2005	30/12/2009	8	
26	2	66	51	SAN JUAN	40N-150	Malla 306 - San Juan	Chimbas - Lte. c/La Rioja / Emp.R.N.N° 40N - Arrequin (O.faltantes)	13	313,8	29.066	09/09/2003	08/10/2007	7	
26	2	68	51	LA PAMPA	35	Malla 116 A - La Pampa - Buenos Aires	Bahia Blanca (Sal.) - Lte. c/La Pampa / Lte. c/Bs.As. - Emp. R.P.N° 1 (D)	13	138,0	46.060	01/03/2005	30/03/2010	8	
26	2	69	51	LA PAMPA	35	Malla 116 B - La Pampa	Emp. R.P.N° 1 (D) - Est. Los Manantiales	13	114,0	107.482	01/11/2005	29/11/2015	7	
26	2	70	51	LA PAMPA	35	Malla 117 A - La Pampa	Est. Los Manantiales - Emp. R.P.N°10	13	111,3	74.804	01/05/2005	29/08/2010	7	
26	2	78	51	TUCUMAN	60-157	Malla 408 A - Catamarca - Sgo del Estero - Tucuman	Lte.c/ Córdoba - Emp. R.N.N°157 / Emp. R.N.N°60 - Acceso a Frias	13	117,1	54.614	01/02/2005	29/01/2015	7	
26	2	79	51	LA RIOJA	38-60	Malla 408 B - La Rioja - Catamarca	Lte. c/La Rioja - km 576,37 / Emp. R.N.N°38 - Aimgogasta	13	167,2	60.729	03/12/2004	01/12/2011	7	
26	2	80	51	CATAMARCA	60	Malla 408 C - Catamarca	Emp. R.N.N°157 - Emp. R.N.N°38	13	171,9	57.584	02/05/2005	29/04/2012	7	
26	2	81	51	TUCUMAN	157	Malla 409 A - Tucuman	Emp. R.P.N° 329 (Monteagudo) - Tucuman	13	75,3	26.735	19/06/2001	17/07/2009	7	
26	2	94	51	BUENOS AIRES	33	Malla 215 - Buenos Aires	Emp. R.N.N°5 - Est. El Recreo	13	69,2	45.112	01/03/2005	29/06/2011	7	
26	2	95	51	BUENOS AIRES	33	Malla 216 A - Buenos Aires	Estancia El Recreo - Estancia El Mate	13	72,8	43.736	01/04/2005	30/03/2010	7	
26	2	97	51	LA PAMPA	35-188	Malla 117 B - La Pampa	Emp. R.P.N°10 - Lte. c/Cordoba / Emp.R.N.N° 35 - Acc. Quetrequen	13	158,3	138.394	01/04/2005	28/05/2017	6	
26	2	98	51	BUENOS AIRES	33	Malla 216 B - Buenos Aires	Estancia El Mate - Emp. R.N.N°7	13	71,9	41.217	01/03/2005	30/05/2011	7	
										Total Contratos de Recuperación y Mantenimiento C.Re.Ma. II				
										860.463				
Contratos de Recuperación y Mantenimiento C.Re.Ma. III														
26	3	1	51	SANTA FE	95	Malla 209 B - Santa Fe	Emp. R.P. Secundaria N°286 - Lte. con Sta Fe/Chaco	13	79,0	43.116	01/12/2016	29/11/2021	0	
26	3	3	51	ENTRE RIOS	18	Malla 513 A - Entre Rios	Emp. R.P.N°32 - Emp. R.P.N°20	13	90,3	43.364	01/01/2005	30/12/2009	7	
26	3	51	51	RIO NEGRO	22-151	Malla 103 - Rio Negro	Allen - Acc. a Cipolletti / Acc. a Cipolletti - Lte. c/La Pampa	13	163,0	49.956	15/01/2005	13/02/2010	7	

CUADRO D
DIRECCIÓN NACIONAL DE VIALIDAD (PROYECTOS Y OBRAS AL 30/9/2016)

Pr	Sp	Py	Ob	Provincia	Ruta	Tramo	Sección	Tipo	Long.Km.	Inversión Total (en miles \$)	Inicio	Fecha Fin	Est	Obs
26	3	6	51	CHUBUT	40	Malla 113 - Chubut	Lte.c/Río Negro - Emp. R.N.º259	13	149,2	464.988	01/11/2016	30/10/2021	2	
26	3	7	51	SAN LUIS	146-147	Malla 301 - San Luis	Emp. R.N.º20 - Emp.R.N.º147 / Emp.RNNº 7 - Emp. R.N.º20	13	235,8	76.297	01/02/2005	29/01/2016	7	
26	3	8	51	SAN LUIS	188	Malla 129 - La Pampa - San Luis	Acceso a Quetrequen - Emp. R.P.Nº 3	13	129,4	47.711	01/09/2005	29/09/2012	7	
26	3	9	51	SANTA FE	178-177	Malla 205 - Santa Fe - Buenos Aires	Pergamino - Emp. R.P.Nº65 / Emp. R.P.Nº21 - Alto Nivel RN.Nº9	13	173,2	259.151	01/07/2008	28/10/2016	6	
26	3	10	51	MENDOZA	7	Malla 330 - Mendoza	Emp. R.N.º405 - Lte. c/Chile	13	182,5	236.166	02/01/2007	29/01/2017	6	
26	3	11	51	SAN JUAN	40N-A014-20	Malla 332 - San Juan	Lte.c/Mendoza - San Juan / Acceso Sur/Norte/Este Avda. Circ. San Juan	13	105,0	65.677	02/05/2005	29/11/2010	8	
26	3	12	51	SGO DEL ESTERO	9	Malla 402 B - Santiago del Estero	Río Saladillo (Puente) - Santiago del Estero (Entrada)	13	120,9	63.306	01/01/2006	30/11/2011	7	
26	3	13	51	JUJUY	9-66-IV66	Malla 404 - Jujuy - Salta	R.Vaqueros-Lte.c/Jujuy/Lte.c/Salta-R.Yala/Emp.R.9-Emp.R.34/Emp.R.66-Emp.R.34	13	148,9	56.568	01/10/2005	29/09/2010	8	
26	3	14	51	SGO DEL ESTERO	64	Malla 407 - Sgo del Estero - Catamarca - Tucuman	Santiago del Estero - Emp. R.N.Nº38	13	151,9	59.839	01/08/2005	30/08/2011	7	
26	3	15	51	TUCUMAN	157	Malla 408 D - Tucuman - Sgo del Estero	Acceso a Frias - Emp. R.P.Nº329	13	128,0	44.771	01/04/2005	30/03/2011	8	
26	3	16	51	ENTRE RIOS	12-131	Malla 513 B - Entre Rios	Km 333,49 - Emp. R.P.Nº32 / Emp. R.P.Nº11 - Emp. R.N.Nº12	13	99,9	89.205	01/03/2005	28/03/2016	7	
26	3	17	51	SANTA CRUZ	3-281	Malla 101 B - Santa Cruz	Prog. 1970,32 - Prog. 2026 / Puerto Deseado - Emp. R.N.Nº3	13	180,1	81.023	01/12/2016	29/11/2021	0	
26	3	20	51	LA PAMPA	152-143	Malla 104 - La Pampa	El Carancho - Chacharamendi / Emp. R.N.Nº35 - El Carancho	13	128,5	114.221	02/01/2006	29/12/2016	6	
26	3	21	51	RIO NEGRO	22	Malla 108 A - Río Negro	Chimpay - Allen	13	146,5	66.114	01/05/2005	29/04/2010	7	
26	3	22	51	NEUQUEN	231-237-405	Malla 109 - Neuquen	Emp.R.N.Nº405-Lte. c/Chile/A*La Teresa-Emp.R.N.Nº405 / Emp. R.N.Nº237-Lte.c/Río	13	291,2	357.776	01/02/2005	29/02/2016	7	
26	3	23	51	LA RIOJA	38-79	Malla 207/304 - La Rioja - Cordoba	Acc. Digue Cruz del Eje-Chemical / Emp. R.P.Nº31-Esperanza de Los Cerrillos	13	324,7	49.034	01/07/2005	30/07/2010	7	
26	3	24	51	SAN JUAN	20 - 141	Malla 302 - San Juan	Lte. c/San Luis - San Juan / Lte. c/La Rioja - Emp. R.N.Nº20	13	286,1	134.649	01/06/2005	31/01/2017	6	A
26	3	25	51	MENDOZA	143-144-146	Malla 312 - Mendoza	Lte.c/La Pampa-Carmensa/S.Rafael-Emp.R.N.Nº405/Pte.s/R.Diamante-Emp.R.N.Nº1	13	221,1	165.471	01/03/2005	25/02/2017	6	
26	3	26	51	SGO DEL ESTERO	9	Malla 402 A - Sgo. del Estero	Lte. c/Cordoba - Río Saladillo (EXPTE SIGO 11347/10)	13	96,7	50.249	01/07/2005	29/06/2011	7	
26	3	27	51	CORRIENTES	123	Malla 507 - Corrientes	Emp. R.N.Nº14 - km 139	13	108,2	97.328	03/04/2008	28/07/2016	7	
26	3	28	51	SANTA CRUZ	3	Malla 105 - Santa Cruz	Prog. 2026 - Gran Bajo de San Julian	13	184,4	188.987	01/12/2016	29/11/2021	0	
26	3	29	51	RIO NEGRO	250	Malla 123 A - Río Negro	Emp. R.N.Nº3 - km 112,78	13	112,8	92.175	01/09/2007	28/09/2016	6	A
26	3	30	51	NEUQUEN	234	Malla 133	Emp. R.N.Nº40 - Pichi Trafal y nuevo puente s/Río Alumine	13	123,0	230.000	01/10/2007	27/09/2016	6	
26	3	31	51	SANTA FE	95-98	Malla 209 C - Santa Fe	Emp. R.P.Nº2 - Emp. R.P.Nº286 / Prog. 123 - Tostado	13	160,9	337.828	01/09/2011	29/10/2016	14	
26	3	32	51	CORDOBA	35	Malla 212 - Cordoba	Lte. c/La Pampa - Emp. R.N.Nº8	13	203,3	365.026	01/10/2013	30/10/2018	6	A
26	3	33	51	CORDOBA	158	Malla 230	San Francisco - Villa María	13	209,8	335.487	01/11/2016	30/10/2021	2	
26	3	34	51	SGO DEL ESTERO	34	Malla 431 - Sgo. del Estero/Salta/Tucuman	La Banda - Rosario de la Frontera	13	251,9	370.903	03/04/2007	30/03/2017	6	A
26	3	35	51	TUCUMAN	38	Malla 437	Lte. c/Catamarca - Emp.R.N.Nº9 - San Miguel de Tucumán	13	145,7	203.116	01/05/2006	28/05/2017	6	A-C
26	3	36	51	CATAMARCA	38	Malla 441 - Catamarca	El Portezuelo - Lte. con Tucumán	13	66,1	97.139	01/01/2008	28/02/2013	8	
26	3	37	51	CORRIENTES	119	Malla 532	Emp. R.N.Nº 14 - Emp. R.N.Nº123	13	109,2	379.748	01/05/2006	29/04/2021	6	
26	3	38	51	CHUBUT	40-259	Malla 632 - Chubut	Emp. R.N.Nº259 - La Paulina (D) / Emp. R.N.Nº 40 - Pque.ind. Trevelín	13	159,6	149.693	01/09/2007	29/09/2012	8	
26	3	39	51	NEUQUEN	22-237	Malla 106 - Neuquen	Plotier - Arroyito / Arroyito - A* La Teresa	13	163,1	163.524	01/03/2008	29/05/2016	7	L
26	3	40	51	CHUBUT	3	Malla 107 A - Chubut	Acceso Malaspina - prog. 1817,55	13	117,7	105.732	01/08/2009	30/07/2014	7	
26	3	41	51	RIO NEGRO	22-250	Malla 108 B - Río Negro	Emp. R.N.Nº251-Chimpay y Pomona / km258,84 - Emp. R.N.Nº22	13	192,1	188.279	28/02/2010	26/02/2016	7	
26	3	42	51	BUENOS AIRES	226	Malla 201 A - Buenos Aires	Emp. R.P.Nº65 - Acceso a Larramendy	13	112,8	261.746	01/07/2016	29/06/2021	6	
26	3	43	51	BUENOS AIRES	226	Malla 201 B - Buenos Aires	Acceso a Larramendy - Emp. R.N.Nº33	13	104,9	270.614	01/11/2016	30/10/2021	2	
26	3	44	51	BUENOS AIRES	22-229-249	Malla 206 - Buenos Aires	Emp. R.N.Nº3-Pte.S/Río Colorado / A/N.R.N.Nº3 B*Mirasol-P.Alta / Emp.R.N.Nº3-Emp	13	167,8	171.999	01/11/2009	30/10/2014	7	
26	3	45	51	SAN LUIS	146	Malla 305 - San Luis - Mendoza	Emp. R.N.Nº 7 - Pte. sobre Río Diamante	13	211,2	94.350	01/07/2007	27/08/2016	7	
26	3	46	51	SALTA	51-68	Malla 401 B - Salta	El Aybal - Campo Quijano / Talapampa - Río Ancho (Pte)	13	109,5	146.632	01/09/2009	29/08/2016	7	
26	3	47	51	MISIONES	14	Malla 504 - Misiones	Lte. c/Corrientes - Campo Grande	13	125,9	165.144	01/02/2008	30/03/2017	6	
26	3	47	51	MISIONES	14	Malla 539	Campo Grande - Emp. R.P.Nº20	13	134,7	177.572	01/05/2008	28/06/2017	6	
26	3	48	51	FORMOSA	81	Malla 505 - Formosa	Emp. R.N.Nº11 - Emp. R.N.Nº95	13	181,4	164.945	30/04/2008	28/05/2016	7	

Total Contratos de Recuperación y Mantenimiento C.Re.Ma. III

7.376.619

Contratos de Recuperación y Mantenimiento C.Re.Ma. IV

26	4	1	51	NEUQUEN	40S	Malla 130 - Neuquen	Rinconada - Zapala	13	164,8	141.165	01/10/2016	29/09/2021	3	
26	4	2	51	LA PAMPA	143-151-V143	Malla 132 - La Pampa	Emp. RN N° 151-Lte con Mendoza/Emp. RP N14 - Emp.RN N° 143/Emp. RP N10-Emp	13	114,1	170.984	30/05/2010	29/05/2015	7	
26	4	4	51	MENDOZA	143	Malla 313 A	Carmesa - Emp. R.N.Nº 144	13	113,0	104.613	31/03/2007	27/04/2017	6	A
26	4	5	51	MENDOZA	143-40S	Malla 313 B - Mendoza	Tunuyan (PR 81,80) - Emp. R.N.Nº 143 (PR 121,65)	13	145,8	101.038	01/08/2006	28/08/2016	7	
26	4	6	51	MENDOZA	40 - 144	Malla 334 - Mendoza	Malargüe (km. 2946,49) - el Sosneado (Km. 2998,04) y Emp. Ex. R.N. N° 40 (Salinas)	13	110,3	114.067	01/09/2012	30/09/2017	6	
26	4	7	51	ENTRE RIOS	12-18	Malla 533 - Entre Rios	Emp. R.N.Nº 131 - Emp. R.N. N° 127 / Emp. R.N.Nº 12 - Emp. R.N. N° 32	13	133,3	136.418	31/05/2007	27/05/2016	7	
26	4	8	51	CORRIENTES	14	Malla 534 - Corrientes	Guaiviral - Cuay Grande	13	103,7	115.336	01/07/2007	29/09/2016	6	
26	4	9	51	TIERRA DEL FUEGO	3	Malla 603 - Tierra del Fuego	Comienzo Pavimento - Fin Pavimento	13	183,8	157.452	01/10/2007	28/11/2015	7	
26	4	11	51	CORRIENTES	14-122-123	Malla 501 - Corrientes - Yapeyu	Emp.R.N.Nº117-Emp.R.P.Nº155-km139,00-Emp. R.N.Nº14-Emp.R.N.Nº14-Yapeyu	13	144,7	98.884	01/08/2006	28/08/2016	7	
26	4	12	51	ENTRE RIOS	127	Malla 506	Emp. R.N.Nº 12 - Emp. R.N.Nº 14/119	13	261,2	368.836	01/11/2016	30/10/2021	2	
26	4	14	51	JUJUY	9	Malla 432 - Jujuy	Emp. R.N. N° 52 - La Quiaca	13	220,3	132.323	01/12/2007	28/01/2014	7	
26	4	15	51	TUCUMAN	40N	Malla 435 - Catamarca - Tucuman	Río Las Cuevas - Limite con Salta	13	130,8	113.220	01/11/2016	30/10/2021	2	
26	4	17	51	CATAMARCA	60	Malla 440 - Catamarca	Tinogasta - Lte.c/Chile	13	236,1	106.245	01/12/2016	29/11/2021	0	
26	4	18	51	FORMOSA	86	Malla 531	Emp. R.N.Nº 11 - Emp. R.N. N° 22 / Emp. R.N.Nº 95 - Fin Pavimento	13	171,0	243.831	01/11/2010	29/11/2016	6	
26	4	19	51	CORRIENTES	12 - 123	Malla 535	Emp. R.P.Nº 25 - Emp. R.N.Nº 123 / Emp. R.P.Nº27 - Int. R.N.Nº12	13	113,9	217.013	01/10/2016	29/09/2021	3	
26	4	20	51	SANTA CRUZ	3	Malla 101 A - Santa Cruz	Lte con Chubut - Prog. 1909,89 / Prog. 1913,01 - Prog. 1971,77	13	115,3	50.117	01/12/2016	29/11/2021	0	
26	4	21	51	CHUBUT	3-26	Malla 107 B - Chubut	Prog. 1818 - Lte.c/Santa Cruz / Emp.RNNº 3 - Emp.RPNº 20	13	135,5	139.701	01/11/2007	29/11/2013	7	
26	4	22	51	NEUQUEN	22	Malla 111 - Neuquen	Arroyito - Acceso a Zapala	13	134,7	117.096	25/12/2010	22/12/2016	6	
26	4	23	51	RIO NEGRO	3-A026-A025	Malla 120 - Buenos Aires - Río Negro	Emp. R.P. Ex.R.N.Nº 3 - Lte con Río Negro/Emp. R.N. N° 3 - Puerto San Antonio Oest	13	202,6	251.630	15/06/2012	13/06/2017	6	
26	4	25	51	BUENOS AIRES	3	Malla 208 - Buenos Aires	Acceso a Colonia Los Alamos - Lte con Río Negro	13	153,2	191.897	01/01/2010	28/02/2017	6	
26	4	26	51	SANTA FE	98	Malla 209 A	Emp. R.N. N° 11 (Vera) - Prog. 123,60	13	123,4	181.587	01/11/2016	30/10/2021	1	
26	4	27	51	NEUQUEN	40S	Malla 135 - Neuquen	Emp. R.P.Nº 31 - Lte.c/Mendoza	13	278,0	125.100	01/12/2016	29/11/2021	0	
26	4	28	51	NEUQUEN	40S-242	Malla 136 - Neuquen	Emp. R.N. N° 40 (Acc. A Las Lajas) - Lte c/ Chile / Emp. R.N.Nº 22 - Emp. R.P.Nº 31	13	114,5	148.629	01/12/2016	29/11/2021	0	
26	4	29	51	LA RIOJA	38-74-40N	Malla 309	Chemical - Emp. R.N. N° 74 / Patquia - Emp. R.N. N° 40N	13	300,8	170.882	01/07/2006	28/06/2015	7	
26	4	30	51	SALTA	40N-68	Malla 401 A - Salta	Lte. con Salta - San Carlos (Darsena) / Emp.R.N.Nº40 N - Talapampa	13	146,3	261.714	01/11/2010	29/12/2016	6	
26	4	31	51	CHACO	89	Malla 405 A - Chaco - Santiago del Estero	Emp.R.P. N° 13 (Prov. Del Chaco) - km 386, / (Prov. de Santiago del Estero)	13	122,8	220.622	01/09/2009	29/10/2016	6	A

CUADRO D
DIRECCIÓN NACIONAL DE VIALIDAD (PROYECTOS Y OBRAS AL 30/9/2016)

Pr	Sp	Py	Ob	Provincia	Ruta	Tramo	Sección	Tipo	Long.Km.	Inversión Total (en miles \$)	Inicio	Fecha Fin	Est	Obs
26	4	32	51	SALTA	34-50	Malla 406 - Salta - Jujuy	San Pedro de Jujuy - Emp. R.N.N° 50 / Emp. R.N.N°34 - Lte. con Bolivia	13	205,1	220.463	01/06/2008	29/05/2016	7	
26	4	33	51	ENTRE RIOS	12	Malla 502 - Entre Rios	Emp. R.N. N° 127 - Lte con Corrientes	13	146,8	192.505	30/04/2008	27/04/2016	7	
26	4	34	51	CORRIENTES	14-120	Malla 503 - Corrientes	Cuay Grande-Lte con Misiones/Emp.RN14-Emp.RN12/ Acceso a Yacireta	13	194,5	417.251	01/10/2011	29/08/2017	6	
26	4	35	51	ENTRE RIOS	130	Malla 510 - Entre Rios	Emp.R.N.N°14 - Villaguay	13	82,0	97.622	01/06/2011	29/07/2016	7	A
26	4	36	51	BUENOS AIRES	228	Malla 211 - Buenos Aires	Emp. R.P.N°86 - Emp. R.N.N°13	13	139,6	291.889	01/01/2013	30/12/2017	6	
26	4	37	51	CHACO	89	Malla 536- I	Emp. R.N.N°16 - Emp. R.P.N°13	13	88,4	149.468	01/04/2008	29/04/2017	6	
26	4	38	51	CHACO	95	Malla 537- I	Tres Iletas- Pte. Gral. Lavalle	13	120,0	54.000	01/12/2016	29/11/2021	0	
26	4	39	51	CHUBUT	25	Malla 630 - I	Las Plumas - Emp. R.N. N° 40 (TECKA)	13	214,7	340.668	01/10/2012	30/10/2017	6	
26	4	41	51	CORDOBA	60	Malla 233	Emp. RN N99 - Lte. C/Catamarca	13	154,1	69.354	01/12/2016	29/11/2021	0	
26	4	42	51	LA RIOJA	38-75	Malla 303 - La Rioja	Emp. R.N. N° 74 - Lte con Catamarca / La Rioja - Aminga	13	237,9	66.521	01/08/2006	30/07/2011	7	
26	4	43	51	MENDOZA	7-40	Malla 336- I	San Martin - Mendoza / Tunuyan (Entrada) - Mendoza	13	122,0	56.174	01/12/2016	29/11/2021	0	
26	4	44	51	MENDOZA	142	Malla 331 - I	Gustavo Andre - Emp. RN N°20 / Mendoza - Lte c/ San Juan	13	155,6	70.038	01/12/2016	29/11/2021	0	
26	4	45	51	RIO NEGRO	40	Malla 114	Lte. Chubut/ Rio Negro / Lte Rio Negro/ Neuquen	13	134,2	245.734	21/06/2014	20/07/2019	6	A
26	4	46	51	RIO NEGRO	251	Malla 140	Emp. RNN 250 - Emp. RNN 22	13	119,3	193.856	24/09/2010	22/10/2016	6	
26	4	48	51	CHUBUT	40	Malla 634	Emp. RN N°26 - Tecka	13	241,9	388.337	01/04/2013	30/05/2018	6	
26	4	51	51	LA PAMPA	154	Malla 115	Emp. R.N.N° 35 - Emp. R.N.N° 22	13	137,0	61.542	01/12/2016	29/11/2021	0	
26	4	52	51	LA RIOJA	79-141	Malla 311	Lte. C/San Luis - Emp. R.P.N°31; Emp. R.N.N°79 - Lte. C/San Juan	13	282,5	68.544	31/12/2007	28/01/2013	7	
26	4	53	51	LA RIOJA	40-60-75	Malla 403	Emp. RNN°60 - Rio Agua Clara ; Aimogasta (S) - Acc. A Tinogasta	13	242,2	327.989	01/11/2011	29/10/2016	6	
26	4	54	51	LA RIOJA	76-150	Malla 308	Emp. R.N.N° 150 - Vinchina ; Patquia - Portezuelo	13	218,9	333.735	01/12/2011	28/01/2017	6	
26	4	56	51	ENTRE RIOS	RP6 RP39	Malla 513 C - Entre Rios	RP 6 A° Altamirano - Gral Galarza/RP 39 Nogoya - Emp. R.P. 6	13	86,0	70.299	01/07/2006	28/08/2014	7	
26	4	60	51	SALTA	34	Malla 434	Emp. R.N.N°50 - Lte. C/Bolivia	13	56,8	245.864	30/11/2007	26/11/2016	6	
26	4	61	51	SAN LUIS	20-79	Malla 307	Acc.Quines - Lte.C/San Juan / Acc. Quines - Lte.C/La Rioja	13	187,8	113.520	31/10/2008	28/11/2016	6	
26	4	66	51	MENDOZA	188	Malla 314	Emp. RP N°3 (PR 632,33) - Acc. A Gral Alvear (Ent) (PR. 801,97)	13	161,5	101.258	01/05/2011	29/05/2016	7	
26	4	69	51	SAN JUAN	40	Malla 306 - Chimbass - San Roque	km 3429,78 - Km 3568,79	13	141,5	40.000	01/12/2016	29/11/2021	0	
26	4	70	51	SAN JUAN	40	Malla 339	Emp.RN N°150 - Acc a Jachal, SRoque - Lte La Rioja - San Juan	13	102,5	118.409	01/11/2016	30/10/2021	2	
26	4	71	51	CHUBUT	26-40	Malla 635	Cnia. Sarmiento - Emp.RNN°40 - Rio Mayo - Emp. RNN°26	13	120,4	234.793	11/09/2016	09/09/2021	4	
26	4	72	51	LA PAMPA	151	Malla 137	Lte.c/Rio Negro - Emp. R.P.N° 14	13	119,8	188.500	01/11/2016	30/10/2021	2	
26	4	73	51	BUENOS AIRES	3	Malla 234	Acc. Ascasubi - Emp. Ex R.N. N°3	13	124,7	160.863	30/11/2007	27/12/2016	6	
26	4	74	51	CHACO	95	Malla 508	Lte. Con Santa Fe - Km. 1078,00	13	130,4	172.394	01/11/2011	29/12/2016	6	A
26	4	77	51	TUCUMAN	157	Malla 409 A	Emp. R.P.N 329 - S. M. de Tucuman	13	75,8	284.358	01/11/2016	30/10/2021	2	
26	4	78	51	SANTA FE	9-11-33-34-A012	Malla 202 B - Santa Fe	Tramos Varios	13	95,7	266.247	01/10/2011	29/10/2016	6	
26	4	79	51	SANTA FE	A007 - 168	Malla 232	A. De Circunvalacion / Pte. Oroño - Tunel Subfluvial	13	32,1	128.110	01/11/2016	30/10/2021	1	
26	4	80	51	CORDOBA	AU009	Malla 235	Emp. R.N.N° A012 - Prog. 498,68 (Bell Ville)	13	171,1	278.649	01/11/2016	30/10/2021	2	
26	4	81	51	FORMOSA	81	Malla 540	Emp. R.N. N° 95 (KM. 1365,29) - Pozo del Mortero (KM. 1525,43)	13	162,8	249.800	01/11/2016	30/10/2021	2	
26	4	82	51	SALTA	81	Malla 439	Lte. Con Formosa - Emp. RNN° 34	13	177,9	276.162	01/10/2016	29/09/2021	3	
26	4	83	51	CHACO	95	Malla 541	km 1078,00 - Emp. R.P.N° 9	11	89,3	308.345	01/07/2015	28/09/2020	6	
26	4	84	51	TUCUMAN	157	Malla 408 D - Tucuman - Sgo del Estero	Acc. a Frias Prog. 1046,12 - Emp. R.P N° 329 (Monteagudo)	13	128,5	195.575	01/11/2016	30/10/2021	1	
26	4	85	51	SGO DEL ESTERO	9	Malla 402 A	Lte. C/ Cordoba - Pte. S/ Rio Saladillo	13	98,0	76.636	02/05/2013	31/05/2018	6	
26	4	86	51	SGO DEL ESTERO	9	Malla 402 B	Pte. S/ Rio Saladillo - Sgo del Estero	13	132,0	129.392	01/03/2014	28/01/2019	6	A
26	4	87	51	SGO DEL ESTERO	64	Malla 407	Sgo del Estero (Salida) - Emp. R.N. N° 38	13	151,9	226.004	01/11/2016	30/10/2021	2	
26	4	88	51	SAN JUAN	20-141	Malla 302	Lte.c/San Luis (km. 413,61) - A/A Av. Circ. (A014) S.Juan (km. 580,78)	13	167,0	460.474	01/11/2015	29/11/2020	6	
26	4	90	51	SAN LUIS	188	Malla 129	Acc.a Quetrequen - Acc. A la Localidad Union	13	129,4	222.736	01/11/2016	30/10/2021	2	
26	4	91	51	SAN LUIS	146 - 147	Malla 301	Emp. R.N. N° 20 - Emp. R.N. N° 147 / Emp. R.N. N° 7 - Emp. R.N. N°20	13	235,8	367.421	01/09/2015	29/08/2020	6	
26	4	92	51	RIO NEGRO	22 - 151	Malla 103	Allen - Acc a Cipoletti / Lte. C/ La Pampa / Chimpay - Acc Gral E Godoy / Emp RN 22	13	236,1	454.349	01/11/2015	29/10/2020	6	A
26	4	93	51	RIO NEGRO	22	Malla 108 A	Chimpay - Allen	13	146,9	132.246	01/12/2016	29/11/2021	0	
26	4	94	51	RIO NEGRO	250	Malla 123 B	Gral Conesa km. 111,27 - Pomona Km. 259,74	13	145,8	204.342	01/11/2016	30/10/2021	2	
26	4	95	51	NEUQUEN	40-231-237	Malla 109	Lte. Con Rio Negro - Emp. RN 231 - Pte. s/Rio Limay Chico - Emp RN N° 40 / Emp. R.	13	157,8	389.126	11/09/2016	09/09/2021	4	
26	4	96	51	NEUQUEN	237-40	Malla 131	Emp. R.N. 40 - Emp R.N. 237 / Emp. R.P. 27 - Pte S/ A° Limay Chico	13	140,6	188.510	01/12/2016	29/11/2021	0	
26	4	97	51	LA RIOJA	38-79	Malla 207 / 304	Lte.Cordoba/La Rioja-Emp.R.N.N°79/Emp.R.N.N°99 FinSup.- Emp.R.N.N60-Casa de	13	205,3	231.573	01/12/2016	29/11/2021	0	
26	4	98	51	LA PAMPA	143-152	Malla 104	El Carancho - Chacharamendi / Emp. R.N.N° 35 - El Carancho	13	128,5	188.969	01/11/2016	30/10/2021	2	
26	4	99	51	BUENOS AIRES	35	Malla 116 A	Bahia Blanca (Sal.) (Prog. 7,84) - Lte. c/La Pampa (Prog. 125,00)	13	116,9	222.250	01/11/2016	30/10/2021	2	

Total Contratos de Recuperación y Mantenimiento IV (C.Re.Ma. IV)

14.752.904

Contratos de Recuperación y Mantenimiento C.Re.Ma. V

26	5	1	51	SAN JUAN	141	Malla 340	Lim. c/La Rioja - Emp. R.N. N° 20 (Caucete)	13	121,7	334.935	01/11/2016	30/10/2021	2	
26	5	2	51	LA PAMPA	35	Malla 116 B	PK 146 - Emp. RP 18 (-0,5 km)	13	124,4	282.656	01/11/2015	29/11/2020	6	
26	5	3	51	LA PAMPA	35	Malla 117 A	Emp. R.P.N° 18 (-0,50 KM) - C.N. FORM. PROF N° 1 (-0,15 KM)	13	134,5	227.499	01/11/2016	30/10/2021	2	
26	5	4	51	JUJUY	9-66-1v66	Malla 404	Rio Vaqueros (Pte.)-Rio Yala (Pte.) / Emp. RNN°9 - Emp. RNN°34 / Emp. RNN° 66 - E	13	148,8	298.904	01/11/2016	30/10/2021	2	
26	5	6	51	FORMOSA	81	Malla 542	Pozo del Mortero - Limite con Salta	13	157,1	276.665	01/10/2016	29/09/2021	3	
26	5	7	51	ENTRE RIOS	12-136	Malla 509	Emp. R.N.N° 14 (Ceibas) - Acc. Galarza	13	120,6	248.323	01/07/2016	29/06/2021	6	
26	5	8	51	ENTRE RIOS	12/131	Malla 513 B	Emp. R.N.131 (Crespo) - Emp. R.N.127 / Emp. R.P. 11 (Diamante) - Emp. R.N. 12 (Cre	13	129,0	279.317	01/12/2016	29/11/2021	0	
26	5	9	51	CHUBUT	25	Malla 102 A	Pte. s/Rio Chubut (Rawson) - Pte. s/Rio Chubut (Las Plumas)	13	137,0	123.000	01/12/2016	29/11/2021	0	
26	5	10	51	CHUBUT	3	Malla 102 B	A/N Emp. R.N. N° 25 (Trelew) - Acc. a Malaspina	13	230,4	207.000	01/12/2016	29/11/2021	0	
26	5	11	51	CATAMARCA	60-157	Malla 408 A	Lte/c/Cordoba(km. 925)-Emp.R.N.N° 157(KM.940,4)/ Emp. R.N.N°60 - Frias (1046,1	13	114,4	181.314	01/11/2016	30/10/2021	1	
26	5	12	51	CATAMARCA	38-60	Malla 408 B	Lte c/La Rioja - Km 576,37 / Emp. R.N.N° 38 - Aimogasta	13	180,3	224.485	01/12/2013	30/12/2018	6	
26	5	13	51	CATAMARCA	60	Malla 408 C	Emp. R.N. N° 157 - Emp. R.N. N° 38 (Inicio Superp.)	13	172,1	387.195	01/11/2016	30/10/2021	2	
26	5	14	51	BUENOS AIRES	33	Malla 215	Emp. R.N. N° 5 (Prog. 321,00) - Est. El Recreo (Prog. 390,00)	13	69,2	62.298	01/12/2016	29/11/2021	0	
26	5	15	51	BUENOS AIRES	33	Malla 216 A	Est. El Recreo (Prog. 390,00) - Est. El Mate (Prog. 462,71)	13	72,8	65.475	01/12/2016	29/11/2021	0	
26	5	16	51	BUENOS AIRES	33	Malla 216 B	Est. El Mate (Prog. 462,71) - Emp. R.N. N° 7 (Prog. 534,61)	13	71,9	174.813	01/12/2016	29/11/2021	0	
26	5	18	51	MENDOZA	143-144-146	Malla 312	Lte con La Pampa - Carmensa / S Rafael - Emp. R.N.N°40 S / Pte s/R. Diamante / Em	13	221,1	323.650	01/11/2016	30/10/2021	2	
26	5	19	51	LA PAMPA	35 - 188	Malla 117 B	Emp. R.P.N°10 - Lte con Cordoba / Emp. R.N.N° 35 - Acc a Quetrequen	13	125,2	199.700	01/11/2016	30/10/2021	2	

CUADRO D
DIRECCIÓN NACIONAL DE VIALIDAD (PROYECTOS Y OBRAS AL 30/9/2016)

Pr	Sp	Py	Ob	Provincia	Ruta	Tramo	Sección	Tipo	Long.Km.	Inversión Total (en miles \$)	Inicio	Fecha Fin	Est	Obs
26	5	22	51	LA RIOJA	77-79	Malla 341	Emp. R.N. Nº 77 - Emp. R.N. Nº 38 / Emp. R.N. Nº 77 - Emp. R.N. Nº 38	13	203,3	306.214	01/12/2016	29/11/2021	0	
26	5	23	51	SANTA CRUZ	3-288	Malla 601	G.B. San Julian - km. 2443,98 / Pto. Pta. Quilla - Emp. R.N. Nº 3	13	181,0	100.000	01/12/2016	29/11/2021	0	
26	5	24	51	SANTA CRUZ	3-40	Malla 602	Km. 2443,98 - Emp. R.N. Nº 405 / Punta Loyola - Fin Sup R.N. Nº 3	13	123,4	86.165	01/12/2016	29/11/2021	0	
26	5	25	51	CORRIENTES	12	Malla 543	Lte. con Entre Ríos (Prog. 647,26) - Emp. R.P. Nº 25 (Prog. 788,33)	13	141,0	100.000	01/12/2016	29/11/2021	0	
26	5	26	51	LA RIOJA	38-74	Malla 303	Emp. R.N. Nº 74 - Lte Cat / La Rioja - Emp. R.N. Nº 38	13	167,0	243.454	01/11/2016	30/10/2021	2	
26	5	27	51	CATAMARCA	38	Malla 441 - Catamarca	Catamarca - Lte. Con Tucumán	13	66,2	96.311	01/11/2016	30/10/2021	1	
26	5	28	51	CHACO	89	Malla 536 - Chaco	Emp. R.N. Nº 16 - Emp. R.N. Nº 13 Gral. Pinedo	13	87,7	192.879	01/11/2016	30/10/2021	2	
26	5	29	51	CHUBUT	259-40	Malla 632	Emp. R.N. Nº 40 - Emp. R.P. Nº 17 - La Paulina (D) - Emp. R.N. Nº 259	13	158,2	147.892	01/11/2016	30/10/2021	2	
26	5	30	51	CHUBUT	26	Malla 107 B	Emp. R.N. Nº 3 - Cnia. Sarmiento	13	139,3	252.596	01/11/2016	30/10/2021	2	
26	5	31	51	CORDOBA	1 V 09	Malla 236	Bell Ville - Pilar	13	161,4	318.182	01/11/2016	30/10/2021	2	
26	5	32	51	CORRIENTES	14 - 122 - 123	Malla 501	Emp. R.N. Nº 117 - Emp. R.P. Nº 155 / Emp. R.N. Nº 14 - Yapeyú / Km 139,00 - Emp. R.N. Nº 14	13	143,4	245.463	11/09/2016	09/09/2021	4	
26	5	33	51	CORRIENTES	14	Malla 534	Guaviravi Emp. RP 155 - Cuay Grande (Pte.)	13	101,2	212.900	01/11/2016	30/10/2021	2	
26	5	34	51	CORRIENTES	123	Malla 507 - Corrientes	Emp. R.N. Nº 12 - Km 139	13	108,2	182.125	11/09/2016	09/09/2021	4	
26	5	36	51	ENTRE RIOS	12	Malla 513 C	Gral Galarza - Emp. R.N. Nº 131 (Crespo)	13	150,3	214.859	01/11/2016	30/10/2021	1	
26	5	38	51	FORMOSA	81	Malla 505 - Formosa	Emp. R.N. Nº 11 - Emp. R.N. Nº 95	13	181,4	235.092	01/11/2016	30/10/2021	2	
26	5	39	51	JUJUY	9	Malla 432	Tumbaya - La Quiaca	13	219,4	142.800	01/12/2016	29/11/2021	0	
26	5	40	51	LA RIOJA	74-40	Malla 309	Los colorados - Emp. R.N. Nº 40 (Nonogasta) - Emp. R.N. Nº 74 - Lte. Rioja / Catamarca	13	215,5	603.521	01/09/2015	29/10/2020	6	
26	5	41	51	LA RIOJA	79-141	Malla 311	Lte. c/San Luis - Lte c/La Rioja / Emp. R.N. Nº 77 - Emp. R.N. Nº 79 Lte. c/San Juan / La Rioja	13	177,5	310.184	01/12/2016	29/11/2021	0	
26	5	42	51	MENDOZA	7	Malla 330	Emp. R.N. Nº 40 - Lte con Chile	13	182,3	109.230	01/12/2016	29/11/2021	0	
26	5	43	51	MENDOZA	143-40	Malla 313 B	San Rafael (Sal.) - Emp. R.N. Nº 40 / Emp. R.N. Nº 143 - Tunuyán (Sal.)	13	145,8	212.915	01/11/2016	30/10/2021	1	
26	5	44	51	MENDOZA	143	Malla 313 A - Mendoza	Km 410 Carmensa - Empalme R.N. Nº 144	13	103,8	204.977	01/11/2016	30/10/2021	2	
26	5	45	51	MISIONES	14	Malla 504 - Misiones	Lte. c/ Corrientes - Campo Grande	13	131,3	298.000	01/12/2016	29/11/2021	0	
26	5	46	51	NEUQUEN	40	Malla 133	Pichi Traful - Emp. R.N. Nº 40	13	123,7	123.740	01/12/2016	29/11/2021	0	
26	5	47	51	NEUQUEN	237	Malla 106	Arroyito - Emp. R.P. Nº 27	13	212,5	139.970	01/10/2015	28/11/2020	14	
26	5	48	51	RIO NEGRO	250	Malla 123 A	Emp. R.N. Nº 3 - Emp. R.N. Nº 251	13	112,9	67.848	01/12/2016	29/11/2021	0	
26	5	49	51	SALTA	34	Malla 434	Emp. R.N. Nº 50 - Lte. Con Bolivia	13	159,3	95.574	01/12/2016	29/11/2021	0	
26	5	50	51	MENDOZA	146	Malla 305 - San Luis / Mendoza	Limite San Luis/Mendoza - Monte Coman	13	120,3	175.693	01/11/2016	30/10/2021	1	
26	5	52	51	TIERRA DEL FUEGO	3	Malla 603	Comienzo Pavimento (San Sebastian) - Fin Pavimento (Tolhuin)	13	179,0	521.764	04/12/2015	01/12/2020	6	
26	5	53	51	TUCUMAN	38	Malla 437	Lte. c/ Catamarca - A/N RN Nº 9 (S.M. Tucuman)	13	145,7	312.903	01/11/2016	30/10/2021	2	
26	5	54	51	CORRIENTES	118	Malla 512	Emp. R.N. Nº 12 Sur - Emp. R.N. Nº 12 Norte	13	193,0	115.818	01/12/2016	29/11/2021	0	
26	5	55	51	INTERPROVINCIAL	11	Malla 545	Emp. R.N. Nº 16 - Tatané	13	135,8	231.514	11/09/2016	09/09/2021	4	
26	5	56	51	FORMOSA	11 - A011	Malla 544	R.P. Nº 1 - Lte Internac. con Paraguay y Emp. R.N. Nº 11 - Puerto Pilcomayo	13	161,9	275.255	01/11/2016	30/10/2021	2	
26	5	57	51	MISIONES	14	Malla 539	Campo Grande - Emp. R.P. Nº 20 (Gramado)	13	141,3	240.000	01/12/2016	29/11/2021	0	
26	5	58	51	INTERPROVINCIAL	34 - 50	Malla 406	S.P. de Jujuy - Emp. R.N. Nº 50 y Emp. R.N. Nº 34 - Lte con Bolivia	13	184,4	268.380	01/11/2016	30/10/2021	2	
26	5	59	51	SAN LUIS	20 - 79	Malla 307	Acc a Quines - Lte. C/ San Juan y Acc. A Quines - Lte. C/ La Rioja	13	187,3	229.368	01/11/2016	30/10/2021	2	
26	5	60	51	INTERPROVINCIAL	178	Malla 205	Pergamino - Emp. R.N. Nº 33 y Acc. A Villa Eloisa - Emp. R.P. Nº 65	13	171,9	275.025	01/12/2016	29/11/2021	0	
26	5	61	51	SGO DEL ESTERO	34	Malla 431 A	La Banda (Km 720) - Garmendia (Km. 857)	13	136,7	206.022	01/11/2016	30/10/2021	2	
26	5	62	51	INTERPROVINCIAL	34	Malla 431 B	Garmendia (Km. 857) - Rosario de la Frontera (Km. 972)	13	117,3	266.926	01/11/2016	30/10/2021	2	
26	5	63	51	BUENOS AIRES	3	Malla 234	Emp. R.N. Nº 252 (Pareja el Guanaco) - Acc. Colonia Los Alamos	13	124,7	127.237	01/12/2016	29/11/2021	0	
26	5	64	51	BUENOS AIRES	33	Malla I - 237	Bahia Blanca (Km. 8,59) - Ea. Almaris (D) (Km. 162,23)	13	152,9	340.000	11/09/2016	09/09/2021	4	
26	5	65	51	BUENOS AIRES	33	Malla I - 238	Ea. Almaris (D) (Km. 162,23) - (Inicio rotonda R.N. 5) (Km. 320,39)	13	158,4	194.188	01/11/2016	30/10/2021	1	
26	5	66	51	BUENOS AIRES	3	Malla III - 208	Acc. Cnia. Los Alamos (Km. 810,21) - Losa Aproxim. Pte. Basilo Villarino (Km. 962,9)	13	152,7	114.870	01/12/2016	29/11/2021	0	
26	5	67	51	CHACO	89	Malla III - 405 A Chaco/ Sgo. Del Estero	Emp. R.P. Nº 13 (Chaco) - Km. 386 (Sgo. Del Estero)	13	122,8	122.840	01/12/2016	29/11/2021	0	
26	5	68	51	CHUBUT	3	Malla III - 107 A	Acc. A Malaspina - Emp. R.P. Nº 39	13	129,5	129.490	01/12/2016	29/11/2021	0	
26	5	69	51	CORDOBA	9	Malla III - 204	Villa del Totoral - Lte c/ Sgo. Del Estero	13	125,6	109.263	01/12/2016	29/11/2021	0	
26	5	70	51	CORDOBA	38	Malla III - 207	Acc. A Cruz del Eje - Lte c/ La Rioja	13	88,7	192.649	01/11/2016	30/10/2021	2	
26	5	71	51	LA PAMPA	151	Malla II - 132	Emp. R.N. Nº 151 - Lte c/Mendoza/ Emp. R.P. Nº 14 - Emp. R.N. Nº 143/ Emp. R.P. Nº 14	13	114,1	114.050	01/12/2016	29/11/2021	0	
26	5	72	51	RIO NEGRO	250	Malla III - 108 B	Emp. R.N. Nº 251 - Chimpay / Pomona - Emp. R.N. Nº 22 (choele choel)	13	192,5	195.050	01/12/2016	29/11/2021	0	
26	5	73	51	SALTA		Malla III - 401 B	Solar Emp. BHN de Salta (D) - Emp. R.P. Nº 103 Sec./ Talapampa - Rio Ancho (Pte)	13	106,2	106.240	01/12/2016	29/11/2021	0	
26	5	74	51	SANTA CRUZ	40	Malla I - 637	El Turbio R.N. Nº 293 (Km. 361) - La Esperanza (Km. 517)	13	156,0	159.000	01/12/2016	29/11/2021	0	
26	5	75	51	SANTA CRUZ	40	Malla I - 638	La Esperanza - Emp. R.P. Nº 11	13	131,1	151.897	01/11/2016	30/10/2021	2	
26	5	76	51	SANTA CRUZ	40	Malla I - 639	Emp. R.P. Nº 11 (Km 640) - Tres Lagos R.N. Nº 288 (Km. 760)	13	120,0	149.108	01/12/2016	29/11/2021	0	
26	5	78	51	RIO NEGRO	251	Malla II 140 - Rio Negro	Emp. R.N. Nº 22 - Emp. R.N. Nº 250	13	118,5	189.600	01/12/2016	29/11/2021	0	
26	5	79	51	SALTA	68-40	Malla III 401 A - Salta	Epm. R.N. Nº 40 - TALAPAMPA Y LTE. C/ TUCUMAN - ACC. A DIQUE LA DARSENA	13	146,3	234.128	01/12/2016	29/11/2021	0	
										14.888.398				
										38.185.212				

Total Contratos de Recuperación y Mantenimiento V (C.Re.Ma. V)

Total Contratos de Recuperación y Mantenimiento

Infraestructura en Concesiones Viales

37	0	4	51	BUENOS AIRES	226	Autovía Mar del Plata - Balcarce 2º tramo	Km 31,7 - km 64,686	20	33,0	236.048	01/02/2009	30/01/2014	7	
37	0	8	51	BUENOS AIRES	5	Autopista Luján - Mercedes	Sección I: km 67,479 - km 73,495	20	6,0	49.119	01/10/2007	29/12/2014	10	
37	0	14	79	CORDOBA	38	La Cumbre; San Esteban; Los Cocos; San Marcos Sierra	Construcción de Pasarela Peatonal km 59,56 Villa Giardino	21	1,0	21.819	18/04/2011	15/12/2016	14	
37	0	30	61	BUENOS AIRES	3	Acceso por Av. Piazza km 298 Azul		22	1,0	6.159	01/05/2008	29/06/2013	7	
37	0	67	51	TUCUMAN	9	Las Talitas Pav.Calle Colectora, Ilum.y constr. Pasarelas Peatonales		21	1,0	4.126	01/09/2006	31/03/2008	7	
37	0	72	51	INTERPROVINCIAL	22	Vte. R.N. Nº 22 y Vincul. al 3º Puesto: Secc. R.N. Nº 151 - R.P. Nº 7		20	5,8	424.318	01/03/2009	28/06/2017	6	A
37	0	89	51	CORDOBA	36	Variante Perilago Almafuerite	Almafuerite (Sal) - Menor sobre Vía de Agua	20	10,2	77.810	24/11/2009	30/12/2016	9	
37	0	97	51	CORDOBA	38	Rot.km 120,20 Acc.a Cruz del Eje-Pas.Peat.km 92,78 Charbonier		21	1,0	20.617	10/11/2010	09/09/2013	7	
										840.016				

Infraestructura en Areas Urbanas

38	0	5	51	BUENOS AIRES	36	R.P. Nº 36 e/ Rtda. Gutierrez y R.P. Nº 2 F. Varela - Berazategui	Vinculación y Remodelación R.P. Nº 36 e/ Rtda Gutierrez y R.P. Nº 2 F Varela - Beraza	20	6,5	193.545	03/07/2006	29/01/2013	7	
38	0	20	51	BUENOS AIRES	S/N	Autovía R.P. Nº 215 tramo R.P. Nº 29 Brandsen - R.P. Nº 6 La Plata - Brandsen		20	9,5	183.353	04/11/2010	02/12/2016	6	

CUADRO D
DIRECCIÓN NACIONAL DE VIALIDAD (PROYECTOS Y OBRAS AL 30/9/2016)

Pr	Sp	Py	Ob	Provincia	Ruta	Tramo	Sección	Tipo	Long.Km.	Inversión Total (en miles \$)	Inicio	Fecha Fin	Est	Obs
38	0	25	52	BUENOS AIRES	S/N	Colectora Ascendente Ramal Pilar - Calle Eiffel	Colectora Ascendente Ramal Pilar - Calle Eiffel. Partido de Malvinas Argentinas.	21	1,0	22.874	03/01/2011	02/12/2013	7	
38	0	27	51	BUENOS AIRES	20	R.P.N°11 (Magdalena) – R.P.N°36 (Vieytes) Magdalena	R.P.N°20 Tramo I: R.P.N°11 (Magdalena)– R.P.N°36 (Vieytes) Magdalena	21	23,0	80.755	01/08/2009	29/11/2012	7	
38	0	29	51	BUENOS AIRES	S/N	Distribuidor Las Flores. Autopista Buenos Aires - La Plata, km 14	Ramas de Ingreso Ascendente y Egreso Descendente. Partido de Avellaneda	20	2,3	63.286	15/01/2010	15/05/2015	10	
38	0	31	52	BUENOS AIRES	9	Acceso a Central Nuclear "Atucha II" R.N.N°9 km 103	Central Nuclear "Atucha II" R.N.N°9 km 103 - Partido de Zárate.	20	11,0	188.728	01/02/2010	02/05/2015	7	

Total Infraestructura en Areas Urbanas

732.541

Obras en Corredores Viales

Obras de Infraestructura y Seguridad Vial en Corredor Vial I

40	1	1	51	BUENOS AIRES	3	Obras de Seguridad en R.N.N°3 (Corredor Vial I)	Global	21	69,0	474.805	18/04/2011	30/11/2018	6	
40	1	1	52	BUENOS AIRES	205	Obras de Seguridad en R.N.N°205 (Corredor Vial I)	Global	21	11,6	2.493	19/04/2011	02/03/2017	6	
40	1	1	53	BUENOS AIRES	226	Obras de Seguridad en R.N.N°226 (Corredor Vial I)	Global	21	2,0	4.166	01/12/2016	30/01/2018	0	
40	1	1	54	BUENOS AIRES	Vs	Obras de Seguridad en Corredor Vial I	Global	14	1.284,0	2.923	01/12/2016	01/06/2017	4	
40	1	2	51	BUENOS AIRES	3	Obras de Refuerzo de Infraestructura en R.N.N°3 (Corredor Vial I)	Global	22	303,0	422.453	08/02/2011	31/12/2016	6	
40	1	2	52	BUENOS AIRES	205	Obras de Refuerzo de Infraestructura en R.N.N°205 (Corredor Vial I)	Global	22	40,1	109.358	08/02/2011	08/08/2013	7	
40	1	2	53	BUENOS AIRES	226	Obras de Refuerzo de Infraestructura en R.N.N°226 (Corredor Vial I)	Global	22	22,0	57.197	01/12/2011	31/12/2016	6	
40	1	3	51	BUENOS AIRES	3-205-226-252	Obras de Mantenimiento en el Corredor Vial I	Km 61,87 - km 677,39 / km 61,05 - km 62,21 / km 0 - km 404,32 / km 0 - km 6,80	22	1.027,8	2.760.072	01/12/2012	31/03/2017	6	
40	1	4	51	BUENOS AIRES	205-3	C.1. Obra Reacondicionada 1	km 103,2-km 136 / km 61,87-km 67 km 88-km 105	22	54,9	196.359	01/12/2016	01/04/2018	0	
40	1	5	51	BUENOS AIRES	3	C.1. Obra Reacondicionada 2	km 118-km 176 km 199 - km 218	22	77,0	80.348	11/09/2016	10/09/2017	4	
40	1	6	51	BUENOS AIRES	3-226	C.1. Obra Reacondicionada 3	km 244-km 307 / km 19,93-km 254 km 273-km 302	22	326,1	171.943	01/12/2016	01/04/2018	0	
40	1	7	51	BUENOS AIRES	3	C.1. Obra Reacondicionada 4	km 307 - km 400,6	22	93,6	52.660	01/12/2016	01/10/2018	0	
40	1	8	51	BUENOS AIRES	3	C.1. Obra Reacondicionada 5	km 550 - km 669,2	22	119,2	88.696	01/12/2016	01/04/2018	0	
40	1	9	51	BUENOS AIRES	205-226	C.1. Obra Reacondicionada 6	km182-km 317,4 km 302-km 378	22	211,4	26.133	01/12/2016	01/04/2018	0	

Total Obras de Infraestructura y Seguridad Vial en Corredor Vial I

4.449.606

Obras de Infraestructura y Seguridad Vial en Corredor Vial II

40	2	1	51	INTERPROVINCIAL	5	Obras de Seguridad en R.N.N°5 (Corredor Vial II)	Global	14	1,0	8.529	15/03/2011	12/01/2013	8	
40	2	1	52	INTERPROVINCIAL	188	Obras de Seguridad en R.N.N°188 (Corredor Vial II)	Global	21	1,8	38.807	15/03/2011	12/04/2016	7	
40	2	1	53	INTERPROVINCIAL	Vs	Obras de Seguridad en Corredor Vial II	Global	22	330,1	8.611	09/05/2011	07/08/2012	7	
40	2	2	51	INTERPROVINCIAL	5	Obras de Refuerzo de Infraestructura (Corredor Vial II)	Global	22	251,0	615.889	15/03/2011	10/09/2017	6	
40	2	2	52	INTERPROVINCIAL	188	Obras de Refuerzo de Infraestructura en R.N.N°188 (Corredor Vial II)	Global	22	326,3	610.347	15/03/2011	10/09/2017	6	
40	2	3	51	INTERPROVINCIAL	5/188	Obs. de Mant. en el C.V.N° 2 -Luján - Sta. Rosa / San Nicolás - Realico	Km 316,90 - km 606,65 / km 0 - km 479,25	22	769,0	1.221.727	01/12/2012	31/03/2017	6	
40	2	4	51	LA PAMPA	5	C.2. Obra Reacondicionada 1	Km 568 - Km 606	21	38,0	6.844	01/12/2016	30/11/2017	0	
40	2	5	51	BUENOS AIRES	188	C.2. Obra Reacondicionada 2	Km 219 - Km 297	21	78,0	49.554	01/12/2016	30/11/2018	0	
40	2	6	51	INTERPROVINCIAL	188	C.2. Obra Reacondicionada 3	Km 358 - Km 364 / Km 382 - Km 409	21	33,0	20.556	01/12/2016	01/06/2018	0	
40	2	7	51	LA PAMPA	188	C.2. Obra Reacondicionada 4	Km 450 - Km 479	21	29,0	21.974	01/12/2016	01/06/2018	0	

Total Obras de Infraestructura y Seguridad Vial en Corredor Vial II

2.602.838

Obras de Infraestructura y Seguridad Vial en Corredor Vial III

40	3	1	51	INTERPROVINCIAL	7	Obras de Seguridad en R.N.N°7 (Corredor Vial III)	Global	22	41,6	765.974	27/05/2011	30/11/2017	6	
40	3	1	52	INTERPROVINCIAL	Vs	Obras de Seguridad en Corredor Vial III	Global	17	1,0	17.131	01/08/2011	31/03/2012	8	
40	3	2	51	INTERPROVINCIAL	7	Obras de Refuerzo de Infraestructura en R.N.N°7 (Corredor Vial III)	Global	22	748,5	1.803.681	10/01/2011	30/11/2017	6	
40	3	3	51	INTERPROVINCIAL	7	Obs. de Mant. en el C.V.N°3 Luján -Ite. c/ Córdoba - San Luis	Km 63,20 - km 653,94 / km 865,46 - km 998,77	22	724,0	1.434.177	01/12/2012	31/03/2017	6	

Total Obras de Infraestructura y Seguridad Vial en Corredor Vial III

4.020.963

Obras de Infraestructura y Seguridad Vial en Corredor Vial IV

40	4	1	52	INTERPROVINCIAL	19	Obras de Seguridad en R.N.N°19 (Corredor Vial IV)	Global	17	107,0	6.197	01/12/2016	30/01/2018	0	
40	4	1	53	INTERPROVINCIAL	34	Obras de Seguridad en R.N.N°34 (Corredor Vial IV)	Global	21	151,6	3.724.924	01/04/2011	14/04/2019	6	
40	4	1	54	INTERPROVINCIAL	38	Obras de Seguridad en R.N.N°38 (Corredor Vial IV)	Global	17	2,5	11.554	01/12/2016	30/01/2018	0	
40	4	1	55	INTERPROVINCIAL	Vs	Obras de Seguridad en Corredor Vial IV	Global	21	4,0	290.740	11/08/2014	01/06/2017	6	
40	4	2	51	ENTRE RIOS	18	Obras de Refuerzo de Infraestructura en R.N.N°18 (Corredor Vial IV)	Global	22	52,6	121.364	01/02/2011	10/09/2013	8	
40	4	2	52	INTERPROVINCIAL	19	Obras de Refuerzo de Infraestructura en R.N.N°19 (Corredor Vial IV)	Global	22	125,9	562.929	01/02/2011	30/11/2017	6	
40	4	2	53	INTERPROVINCIAL	34	Obras de Refuerzo de Infraestructura en R.N.N°34 (Corredor Vial IV)	Global	22	377,1	663.301	08/11/2010	31/12/2016	6	
40	4	2	54	INTERPROVINCIAL	38	Obras de Refuerzo de Infraestructura en R.N.N°38 (Corredor Vial IV)	Global	22					12	
40	4	3	51	INTERPROVINCIAL	18-19-34-38	Obras de Mantenimiento en el Corredor Vial IV	Global	5	1.000,7	1.148.317	01/04/2013	30/03/2017	6	
40	4	4	51	CORDOBA	38	C.4. Obra Reacondicionada 1	36,40 - 50,55 / 83,30 - 121,50	22	52,4	473.701	03/11/2015	03/05/2017	6	
40	4	5	51	INTERPROVINCIAL	19	C.4. Obra Reacondicionada 2	0,00 - 30 / 78,00 - 123 / 130 - 154 / 188 - 193 / 230 -280	22	153,6	355.833	04/12/2015	03/06/2017	6	
40	4	6	51	ENTRE RIOS	18	C.4. Obra Reacondicionada 3	14,55 - 150,39	22	135,8	177.623	11/09/2016	12/03/2018	4	

Total Obras de Infraestructura y Seguridad Vial en Corredor Vial IV

7.536.483

Obras de Infraestructura y Seguridad Vial en Corredor Vial V

40	5	1	51	INTERPROVINCIAL	9	Obras de Seguridad en R.N.N°9 (Corredor Vial V)	Global	21	1,0	15.632	01/12/2016	01/07/2018	0	
40	5	1	52	INTERPROVINCIAL	11	Obras de Seguridad en R.N.N°11 (Corredor Vial V)	Global	21					12	
40	5	1	53	SANTA FE	A012	Obras de Seguridad en R.N.N°A012 (Corredor Vial V)	Global	22		10.000	01/12/2016	29/11/2022	0	
40	5	1	54	SANTA FE	A009	Obras de Seguridad en R.N.N°A009 (Corredor Vial V)	Global	22		10.000	01/12/2016	29/11/2022	0	
40	5	1	55	INTERPROVINCIAL	9	Obras de Seguridad en Autopista R.N.N°9 (Corredor Vial V)	Global	22		10.000	01/12/2016	30/11/2019	0	
40	5	1	56	BUENOS AIRES	193	Obras de Seguridad en R.N.N°193 (Corredor Vial V)	Global	22		10.000	01/12/2016	30/11/2019	0	
40	5	1	57	INTERPROVINCIAL	Vs	Obras de Seguridad en Corredor Vial V	Global	21	650,0	34.517	01/12/2011	01/03/2013	7	
40	5	2	51	INTERPROVINCIAL	9	Obras de Refuerzo de Infraestructura en R.N.N°9 (Corredor Vial V)	Global	22	485,6	890.420	05/02/2011	04/10/2017	6	
40	5	2	52	INTERPROVINCIAL	11	Obras de Refuerzo de Infraestructura en R.N.N°11 (Corredor Vial V)	Global	22	193,2	107.529	01/09/2011	30/12/2015	8	
40	5	2	53	SANTA FE	A012	Obras de Refuerzo de Infraestructura en R.N.N°A012 (Corredor Vial V)	Global	22	41,8	159.428	01/09/2011	30/09/2015	8	

CUADRO D
DIRECCIÓN NACIONAL DE VIALIDAD (PROYECTOS Y OBRAS AL 30/9/2016)

Pr	Sp	Py	Ob	Provincia	Ruta	Tramo	Sección	Tipo	Long.Km.	Inversión Total (en miles \$)	Inicio	Fecha Fin	Est	Obs
40	5	2	54	SANTA FE	A009	Obras de Refuerzo de Infraestructura en R.N.N°A009 (Corredor Vial V)	Global	22	12,0					12
40	5	2	55	INTERPROVINCIAL	9	Obras de Refuerzo de Infraestructura en Autopista R.N. N°9 (Corredor Vial V)	Global	22	99,0	362.447	01/09/2011	29/12/2017	6	
40	5	2	56	BUENOS AIRES	193	Obras de Refuerzo de Infraestructura en R.N.N°193 (Corredor Vial V)	Global	22	31,7					12
40	5	3	51	INTERPROVINCIAL	11/A009/AU009/193	Obras de Mantenimiento en el Corredor Vial N°5	326,35 - 1007,79 / 0 - 12,06 / 72,9 - 278,29 / 297 - 660,16 / 0 - 31,65	22	1.293,7	2.361.259	01/12/2012	31/03/2017	6	
40	5	4	51	SANTA FE	11	ONU C.5.R.1 Pte. Arroyo del Rey	Reconquista - Avellaneda	8		16.259	01/12/2016	30/11/2017	0	
40	5	5	51	SANTA FE	11	ONU C.5.R.2 Acceso a Villa Ocampo		8		9.021	01/12/2016	30/11/2017	0	
40	5	6	51	INTERPROVINCIAL	9	Obra de Reacondicionamiento de Infraestructura (ORI) C.5	km 86 - km 278,29	22	192,3	925.637	11/09/2016	10/11/2017	4	
40	5	7	51	INTERPROVINCIAL	A9-A012-RN9	Obra de Reacondicionamiento de Infraestructura (ORI) C.5	km314,00-km336,20/km600,00-km659,8 - km327,14-km659,45 - km0,00-km41,83	22	362,0	131.959	01/12/2016	30/01/2018	0	
40	5	8	51	INTERPROVINCIAL	11 - A009	Obra de Reacondicionamiento de Infraestructura (ORI) C.5	km 327,00 - km 1007,60 y km 0,00 - km 12,00	22	680,0	243.926	01/12/2016	30/01/2018	0	
Total Obras de Infraestructura y Seguridad Vial en Corredor Vial V										5.298.034				
Obras de Infraestructura y Seguridad Vial en Corredor Vial VI														
40	6	1	51	INTERPROVINCIAL	12	Obras de Seguridad en R.N.N°12 (Corredor Vial VI)	Global	21	3,3	47.188	04/03/2013	31/12/2016	6	
40	6	1	52	INTERPROVINCIAL	16	Obras de Seguridad en R.N.N°16 (Corredor Vial VI)	Global	22	44,6	1.002.205	01/12/2011	30/11/2018	6	
40	6	1	53	INTERPROVINCIAL	Vs	Obras de Seguridad en Corredor Vial VI	Global	21	479,1	11.817	24/09/2011	22/09/2012	8	
40	6	2	51	INTERPROVINCIAL	12	Obras de Refuerzo de Infraestructura en R.N.N°12 (Corredor Vial VI)	Global	22	318,7	532.147	22/02/2011	30/12/2016	6	
40	6	2	52	INTERPROVINCIAL	16	Obras de Refuerzo de Infraestructura en R.N.N°16 (Corredor Vial VI)	Global	21	176,0	249.390	21/03/2011	17/10/2016	6	
40	6	3	51	INTERPROVINCIAL	12-16	Obras de Mantenimiento en el Corredor Vial VI		21	933,5	1.786.794	01/12/2012	31/03/2017	6	
40	6	4	51	CORRIENTES	12	C.6. Obra Reacondicionada 1	K.m 1152 - km 1170 / km 1230 - km 1282	22	70,0	49.768	01/12/2016	30/11/2017	0	
40	6	5	51	CORRIENTES	12	C.6. Obra Reacondicionada 2	Km. 974 - km 1023	22	49,0	49.974	01/12/2016	30/11/2017	0	
40	6	6	51	INTERPROVINCIAL	16	C.6. Obra Reacondicionada 3	Km 0,00 - 2,29 / Km 5,20 - 12,80 / Km 77 - 89 / Km 123 - 176	22	74,9	37.145	01/12/2016	01/04/2018	0	
40	6	7	51	MISIONES	12	C.6. Obra Reacondicionada 4	Km 1383 - 1391 / km 1397 - 1450	22	61,0	49.165	01/12/2016	30/11/2017	0	
40	6	8	51	MISIONES	12	C.6. Obra Reacondicionada 5	Km 1450 - 1593 / Km 1610 - 1639	22	172,0	94.411	01/12/2016	01/04/2018	0	
40	6	9	51	CORRIENTES	12	C.6. Obra Reacondicionada 6	Km 871,30 - 880/ Km 905 - 974/ Km 1130 - 1143/ Km 1282 - 1325	22	133,7	84.144	01/12/2016	01/04/2018	0	
Total Obras de Infraestructura y Seguridad Vial en Corredor Vial VI										3.994.148				
Obras de Infraestructura y Seguridad Vial en Corredor Vial VII														
40	7	1	51	INTERPROVINCIAL	9	Obras de Seguridad en R.N.N°9 (Corredor Vial VII)	Global	21	11,0	125.534	01/09/2012	31/12/2016	6	
40	7	1	52	INTERPROVINCIAL	34	Obras de Seguridad en R.N.N°34 (Corredor Vial VII)	Global	21	329,5	12.008	01/11/2016	31/01/2017	2	
40	7	1	53	INTERPROVINCIAL	9 - 34	Obras de Seguridad en Corredor Vial VII	Global	21	90,1	13.526	01/08/2012	15/05/2013	8	
40	7	2	51	INTERPROVINCIAL	9	Obras de Refuerzo de Infraestructura en R.N.N°9 (Corredor Vial VII)	Global	22	228,1	294.492	13/07/2011	30/11/2017	6	
40	7	2	52	INTERPROVINCIAL	34	Obras de Refuerzo de Infraestructura en R.N.N°34 (Corredor Vial VII)	Global	22	285,0	386.852	01/12/2010	01/03/2016	7	
40	7	3	51	INTERPROVINCIAL	34 - 9	Obras de Mantenimiento en el Corredor Vial VII		22	797,8	806.624	01/05/2016	30/04/2017	6	
40	7	4	51	SGO DEL ESTERO	9	C.7. Obra Reacondicionada 1	Km 1140 - Km 1206	21	66,0	47.194	01/12/2016	01/06/2018	0	
40	7	5	51	SGO DEL ESTERO	9	C.7. Obra Reacondicionada 2	Km 1208 - Km 1225	21	17,0	15.923	01/12/2016	30/11/2017	0	
40	7	6	51	TUCUMAN	9	C.7. Obra Reacondicionada 3	km 1225 - Km 1252	21	27,0	27.399	01/12/2016	30/11/2017	0	
40	7	7	51	SALTA	9	C.7. Obra Reacondicionada 4	Km 1448 - Km 1500	21	52,0	49.488	01/12/2016	30/11/2017	0	
40	7	8	51	SALTA	9	C.7. Obra Reacondicionada 5	Km 1525 - Km 1555	21	30,0	38.499	01/12/2016	30/11/2018	0	
40	7	9	51	SALTA	34	C.7. Obra Reacondicionada 6	Km 1130 - Km 1150	21	20,0	27.899	01/12/2016	30/11/2017	0	
40	7	10	51	JUJUY	34	C.7. Obra Reacondicionada 7	Km 1150 - Km 1196,51	21	46,5	48.513	01/12/2016	01/06/2018	0	
Total Obras de Infraestructura y Seguridad Vial en Corredor Vial VII										1.893.951				
Obras de Infraestructura y Seguridad Vial en Corredor Vial VIII														
40	8	1	51	CORDOBA	A005	Obras de Seguridad en R.N.N°A005 (Corredor Vial VIII)	Global	21	9,6	223.902	31/12/2012	10/02/2018	6	
40	8	1	52	INTERPROVINCIAL	8	Obras de Seguridad en R.N.N°8 (Corredor Vial VIII)	Global	21	38,5	820.977	01/04/2012	10/09/2018	6	
40	8	1	53	INTERPROVINCIAL	33	Obras de Seguridad en R.N.N°33 (Corredor Vial VIII)	Global	21	2,0	66.365	01/11/2012	30/03/2017	6	
40	8	1	54	CORDOBA	36	Obras de Seguridad en R.N.N°36 (Corredor Vial VIII)	Global	21		76.400	01/12/2016	30/11/2019	0	
40	8	1	55	INTERPROVINCIAL	Vs	Obras de Seguridad en Corredor Vial VIII	Global	21	158,6	4.564	17/05/2011	30/01/2013	8	
40	8	2	51	CORDOBA	A005	Obras de Refuerzo de Infraestructura en R.N.N°A005 (Corredor Vial VIII)	Global	21		16.200	01/12/2016	30/11/2019	0	
40	8	2	52	INTERPROVINCIAL	8	Obras de Refuerzo de Infraestructura en R.N.N°8 (Corredor Vial VIII)	Global	14	603,1	1.741.694	14/01/2011	23/02/2018	6	
40	8	2	53	INTERPROVINCIAL	33	Obras de Refuerzo de Infraestructura en R.N.N°33 (Corredor Vial VIII)	Global	14	276,4	387.508	16/04/2012	30/11/2019	6	
40	8	2	54	CORDOBA	36	Obras de Refuerzo de Infraestructura en R.N.N°36 (Corredor Vial VIII)	Global	21		52.045	01/12/2016	30/11/2019	0	
40	8	3	51	INTERPROVINCIAL	A005	Obras de Mantenimiento en el Corredor Vial VIII		22	741,3	2.134.292	01/12/2012	31/03/2017	6	
Total Obras de Infraestructura y Seguridad Vial en Corredor Vial VIII										5.523.947				
Obras Mejorativas en Iniciativas Viales Privadas														
40	9	1	51	INTERPROVINCIAL	VS	Obras Mejorativas en Iniciativas Privadas (Etapa I)	Global	21	113,5	586.823	28/10/2010	25/12/2016	6	
Total Obras Mejorativas en Iniciativas Privadas										586.823				
Obras de Infraestructura y Seguridad Vial en Corredor Vial X														
40	10	1	51	BUENOS AIRES	5	Obras de Seguridad en R.N.N°A005 (Corredor Vial H5)	Global	21	41,2	645.478	17/02/2014	30/11/2019	6	
40	10	2	51	BUENOS AIRES	5	Obras de Refuerzo de Infraestructura en R.N.N°A005 (Corredor Vial H5)	Global	22	150,0	361.056	01/09/2015	01/06/2018	6	
40	10	3	51	BUENOS AIRES	5	Obras de Operación, Mantenimiento y Servicios de apoyo en el C.V.H5	Global	22	251,9	766.411	02/05/2013	31/05/2017	6	
Total Obras de Infraestructura y Seguridad Vial en Corredor Vial X										1.772.945				
Total Obras en Corredores Viales										33.962.673				
Sistema de Transporte Inteligente														
41	0	1	51	INTERPROVINCIAL	12	Sistema Inteligente para Complejo de Puentes Zárate Brazo Largo	Zarate - Ceibas (km 85,14 - km 120,00)	23	34,9	22.000	01/12/2016	30/11/2017	0	
41	0	2	51	INTERPROVINCIAL	9 - A012	Corredor Inteligente R.N.N°9 - I Etapa Av. G. Paz - Pilar (Córdoba)		23	671,3	30.000	01/12/2016	30/11/2017	0	
41	0	2	52	INTERPROVINCIAL	9 - A012	Corredor Inteligente R.N.N°9 - II Etapa Av. G. Paz - Pilar (Córdoba)		23	671,3	30.000	01/12/2016	30/11/2017	0	
41	0	3	51	MENDOZA	7	Sistema Intel.Transporte Túnel Cristo Redentor - I Etapa Ventiladores		23	1,5	6.000	01/12/2016	30/11/2017	0	

CUADRO D
DIRECCIÓN NACIONAL DE VIALIDAD (PROYECTOS Y OBRAS AL 30/9/2016)

Pr	Sp	Py	Ob	Provincia	Ruta	Tramo	Sección	Tipo	Long.Km.	Inversión Total (en miles \$)	Inicio	Fecha Fin	Est	Obs
41	0	3	52	MENDOZA	7	Sistema Intel.Transporte Túnel Cristo Redentor - II Etapa Ventiladores		23	1,5	20.000	01/12/2016	30/11/2017	0	
41	0	4	51	BUENOS AIRES	7	Centro de Control y Monitoreo Integral de Carreteras y Autop. Av. G. Paz A°	Km 12,47 - Km 12,67	23	0,2	40.000	01/12/2016	30/11/2017	0	
Total Sistema de Transporte Inteligente										148.000				
Total Proyectos Dirección Nacional de Vialidad										273.301.755				

Código	Estado
0	A Licitar
1	Publicada
2	Licitada
3	Adjudicada
4	Contratada
5	Replanteada
6	En Ejecucion
7	Finalizada Sin R.P.
8	Finalizada Con R.P.
9	Paralizada
10	Rescindida
11	Desestimada
12	Eliminada
13	A Reprogramar
14	Neutralizada
15	Preadjudicada
16	Suspendida

Referencias	
A	Certificación demorada. Valor estimado
B	Global. El valor de certificación corresponde a la distribución proporcional del Crédito para el periodo Informado
C	Modificación de Obra en trámite
D	Convenio a convalidar. Longitud y Monto sujeto a reajuste
E	Convenio finalizado con Monto inferior al previsto
F	Convenio en ejecución con avance inferior al previsto
H	Convenio a finalizar de acuerdo a lo previsto
I	Convenio con plazo vencido, con ampliación de plazo con el mismo monto de contrato
J	Reinicio de obra en estudio
K	Certificación de Pago Diferido
L	Redeterminación en trámite
M	Obra supeditada a Neutralización que corres. por Exp. N° 599/2016
S/D	Sin datos

Código	Tipo de Obra
5	Reconstrucciones
8	Obras Nuevas
11	Mantenimiento
12	Señalamiento
13	Rehabilitación y Mantenimiento
14	Global
17	Obras de Seguridad
18	Obras en Circuitos Turísticos
20	Aumento de Capacidad en Concesiones Viales
21	Seguridad en Concesiones Viales
22	Obras Menores en Concesiones Viales
23	Sistema de Transporte Inteligente

CUADRO E
INVERSIÓN REAL DIRECTA POR UBICACIÓN GEOGRÁFICA AL 30/09/2016
(en millones de \$)

Ubicación Geográfica	Crédito Inicial	Crédito Vigente	Compromiso	Devengado	%
Ciudad Autónoma de Buenos Aires	12.956,4	15.831,4	5.424,3	3.913,5	15,0%
Provincia de Buenos Aires	8.527,8	10.035,2	5.393,0	4.519,7	17,3%
Provincia de Catamarca	134,0	787,6	337,9	337,9	1,3%
Provincia de Córdoba	1.937,7	1.360,0	1.056,7	1.022,4	3,9%
Provincia de Corrientes	366,4	361,7	260,6	259,4	1,0%
Provincia del Chaco	1.080,6	1.243,9	921,9	911,8	3,5%
Provincia del Chubut	844,4	706,6	543,4	537,3	2,1%
Provincia de Entre Ríos	895,3	1.532,9	788,1	782,9	3,0%
Provincia de Formosa	654,5	627,7	375,1	374,8	1,4%
Provincia de Jujuy	408,0	696,5	410,7	387,4	1,5%
Provincia de La Pampa	86,8	190,8	139,2	134,7	0,5%
Provincia de La Rioja	707,5	1.117,3	834,0	804,0	3,1%
Provincia de Mendoza	1.099,6	1.666,9	1.166,5	1.128,8	4,3%
Provincia de Misiones	466,6	1.036,7	597,8	584,4	2,2%
Provincia del Neuquén	324,7	578,7	420,0	369,5	1,4%
Provincia de Río Negro	3.100,8	4.025,1	2.249,6	2.016,6	7,7%
Provincia de Salta	841,9	1.163,9	957,6	956,5	3,7%
Provincia de San Juan	293,0	841,4	679,5	673,0	2,6%
Provincia de San Luis	168,3	345,0	199,7	198,1	0,8%
Provincia de Santa Cruz	1.940,7	456,8	202,4	197,5	0,8%
Provincia de Santa Fe	1.278,1	968,6	992,0	986,6	3,8%
Provincia de Santiago del Estero	171,6	407,6	304,9	299,3	1,1%
Provincia de Tucumán	344,1	449,5	261,1	256,3	1,0%
Provincia de Tierra del Fuego, Antártida e Islas del Atlántico Sur	259,4	445,8	352,5	344,9	1,3%
Interprovincial	5.827,8	8.422,3	2.509,3	2.509,2	9,6%
Nacional	1.457,8	1.358,4	1.259,3	1.244,5	4,8%
Binacional	160,6	160,5	0,0	0,0	0,0%
No Clasificado	209,2	409,2	338,0	306,2	1,2%
Total Inversión Real Directa	46.543,7	57.228,1	28.975,1	26.057,2	100,0%

CUADRO F
MODIFICACIONES DE LAS TRANSFERENCIAS DE CAPITAL POR JURISDICCIÓN AL 30/09/2016
(en millones de \$)

Jurisdicción	Crédito Inicial	Crédito Vigente	Diferencia	%
Presidencia de la Nación	187,0	281,9	94,9	50,8%
Jefatura de Gabinete de Ministros	1.111,9	52,8	-1.059,1	-95,2%
Ministerio del Interior, Obras Públicas y Vivienda	39.997,5	38.199,2	-1.798,3	-4,5%
Ministerio de Seguridad	126,7	320,4	193,7	152,8%
Ministerio de Defensa	7,9	26,3	18,4	231,6%
Ministerio de Hacienda y Finanzas Públicas	171,8	152,5	-19,4	-11,3%
Ministerio de Producción	2.443,1	1.874,3	-568,8	-23,3%
Ministerio de Agroindustria	349,7	464,8	115,1	32,9%
Ministerio de Turismo	6,0	21,9	15,9	265,0%
Ministerio de Transporte	4.243,0	6.658,5	2.415,5	56,9%
Ministerio de Energía y Minería	11.029,3	16.666,1	5.636,8	51,1%
Ministerio de Comunicaciones	754,2	664,6	-89,6	-11,9%
Ministerio de Educación y Deportes	5.052,4	5.749,6	697,2	13,8%
Ministerio de Ciencia, Tecnología e Innovación Productiva	174,0	172,5	-1,5	-0,9%
Ministerio de Cultura	51,3	51,3	0,0	0,0%
Ministerio de Trabajo, Empleo y Seguridad Social	210,6	215,2	4,6	2,2%
Ministerio de Salud	931,4	1.170,9	239,4	25,7%
Ministerio de Medio Ambiente y Desarrollo Sustentable	833,9	885,3	51,4	6,2%
Ministerio de Desarrollo Social	148,9	239,7	90,9	61,0%
Obligaciones a Cargo del Tesoro	46.295,2	53.709,0	7.413,9	16,0%
Total Transferencias de Capital	114.125,8	127.576,8	13.451,0	11,8%

CUADRO G
TRANSFERENCIAS DE CAPITAL POR JURISDICCIÓN AL 30/09/2016
(en millones de \$)

Jurisdicción	Crédito Inicial	Crédito Vigente	Compromiso	Devengado	%
Presidencia de la Nación	187,0	281,9	95,5	95,5	33,9%
Jefatura de Gabinete de Ministros	1.111,9	52,8	10,2	10,2	19,2%
Ministerio del Interior, Obras Públicas y Vivienda	39.997,5	38.199,2	20.046,7	19.426,9	50,9%
Ministerio de Seguridad	126,7	320,4	57,2	53,2	16,6%
Ministerio de Defensa	7,9	26,3	21,2	21,2	80,5%
Ministerio de Hacienda y Finanzas Públicas	171,8	152,5	7,8	7,8	5,1%
Ministerio de Producción	2.443,1	1.874,3	1.084,7	1.084,7	57,9%
Ministerio de Agroindustria	349,7	464,8	292,7	285,8	61,5%
Ministerio de Turismo	6,0	21,9	13,3	13,3	60,7%
Ministerio de Transporte	4.243,0	6.658,5	4.265,6	4.265,6	64,1%
Ministerio de Energía y Minería	11.029,3	16.666,1	6.625,6	6.606,6	39,6%
Ministerio de Comunicaciones	754,2	664,6	0,0	0,0	0,0%
Ministerio de Educación y Deportes	5.052,4	5.749,6	1.328,4	1.328,4	23,1%
Ministerio de Ciencia, Tecnología e Innovación Productiva	174,0	172,5	124,5	124,5	72,2%
Ministerio de Cultura	51,3	51,3	6,2	5,2	10,2%
Ministerio de Trabajo, Empleo y Seguridad Social	210,6	215,2	28,7	28,7	13,3%
Ministerio de Salud	931,4	1.170,9	649,5	639,4	54,6%
Ministerio de Medio Ambiente y Desarrollo Sustentable	833,9	885,3	399,8	399,8	45,2%
Ministerio de Desarrollo Social	148,9	239,7	83,7	83,7	34,9%
Obligaciones a Cargo del Tesoro	46.295,2	53.709,0	39.309,6	39.309,6	73,2%
Total Transferencias de Capital	114.125,8	127.576,8	74.450,9	73.790,3	57,8%

CUADRO H
TRANSFERENCIAS DE CAPITAL POR UBICACIÓN GEOGRÁFICA AL 30/09/2016
(en millones de \$)

Ubicación Geográfica	Crédito Inicial	Crédito Vigente	Compromiso	Devengado	%
Ciudad Autónoma de Buenos Aires	10.568,7	19.049,1	18.479,6	18.451,5	25,0%
Provincia de Buenos Aires	17.850,7	19.336,4	8.643,3	8.446,4	11,4%
Provincia de Catamarca	2.185,9	2.027,5	970,7	939,2	1,3%
Provincia de Córdoba	3.537,1	3.821,3	2.706,8	2.684,7	3,6%
Provincia de Corrientes	1.786,1	1.754,9	1.363,0	1.358,2	1,8%
Provincia del Chaco	4.672,8	3.612,0	2.656,8	2.632,2	3,6%
Provincia del Chubut	1.356,0	1.243,4	892,1	888,5	1,2%
Provincia de Entre Ríos	3.255,0	2.861,7	2.130,3	2.117,5	2,9%
Provincia de Formosa	2.716,8	2.646,4	2.435,1	2.396,4	3,2%
Provincia de Jujuy	2.796,7	2.329,8	1.332,7	1.303,6	1,8%
Provincia de La Pampa	1.310,1	922,2	996,0	995,0	1,3%
Provincia de La Rioja	1.731,2	2.057,3	1.590,4	1.569,9	2,1%
Provincia de Mendoza	2.090,0	1.876,5	1.536,8	1.529,0	2,1%
Provincia de Misiones	2.719,7	2.312,8	1.630,6	1.616,5	2,2%
Provincia del Neuquén	1.174,4	1.183,7	959,8	955,9	1,3%
Provincia de Río Negro	1.705,2	1.471,5	949,1	934,7	1,3%
Provincia de Salta	2.091,4	2.006,4	2.113,5	2.094,1	2,8%
Provincia de San Juan	1.597,1	1.677,7	2.421,5	2.420,3	3,3%
Provincia de San Luis	871,8	870,6	597,9	587,6	0,8%
Provincia de Santa Cruz	3.902,3	3.812,8	1.055,5	1.048,1	1,4%
Provincia de Santa Fe	3.051,9	3.070,9	2.398,4	2.345,4	3,2%
Provincia de Santiago del Estero	4.614,0	4.571,6	3.004,0	2.979,8	4,0%
Provincia de Tucumán	2.516,9	2.225,8	1.637,9	1.619,8	2,2%
Provincia de Tierra del Fuego, Antártida e Islas del Atlántico Sur	1.160,5	1.421,2	663,4	655,9	0,9%
Interprovincial	5.957,0	9.148,6	4.656,3	4.656,3	6,3%
Nacional	24.570,6	29.203,2	6.597,2	6.531,5	8,9%
Binacional	85,5	34,0	0,0	0,0	0,0%
No Clasificado	2.250,3	1.027,5	32,3	32,3	0,0%
Total Transferencias de Capital	114.125,8	127.576,8	74.450,9	73.790,3	100,0%

Cuadro I
EJECUCIÓN DE LA INVERSIÓN REAL DIRECTA Y LAS TRANSFERENCIAS DE CAPITAL, POR
FINALIDAD Y FUNCIÓN AL 30/09/2016
(en millones de \$)

Finalidad/Función	Inversión Real Directa	Transferencias	Total
Administración Gubernamental			
Legislativa	28,4	0,0	28,4
Judicial	121,2	0,0	121,2
Dirección Superior Ejecutiva	54,8	7,8	62,7
Relaciones Exteriores	21,5	0,0	21,5
Relaciones Interiores	57,1	17.587,0	17.644,2
Administración Fiscal	16,2	0,0	16,2
Control de la Gestión Pública	12,4	0,0	12,4
Información y Estadística Básicas	1,0	0,0	1,0
Subtotal	312,7	17.594,9	17.907,6
Servicios de Defensa y Seguridad			
Defensa	245,6	19,7	265,4
Seguridad Interior	418,9	72,2	491,1
Sistema Penal	48,2	0,0	48,2
Inteligencia	4,1	0,0	4,1
Subtotal	716,8	91,9	808,8
Servicios Sociales			
Salud	173,1	673,0	846,1
Promoción y Asistencia Social	10,5	3.654,5	3.665,0
Seguridad Social	105,9	0,0	105,9
Educación y Cultura	1.283,7	2.434,1	3.717,8
Ciencia y Técnica	2.492,0	437,5	2.929,6
Trabajo	17,6	28,7	46,3
Vivienda y Urbanismo	0,5	9.242,6	9.243,1
Agua Potable y Alcantarillado	543,7	10.160,1	10.703,8
Subtotal	4.627,1	26.630,4	31.257,5
Servicios Económicos			
Energía, Combustibles y Minería	16,1	15.020,2	15.036,3
Comunicaciones	96,2	481,4	577,6
Transporte	19.522,6	11.861,3	31.383,9
Ecología y Medio Ambiente	112,3	704,8	817,1
Agricultura	393,7	321,9	715,7
Industria	130,0	1.066,1	1.196,0
Comercio, Turismo y Otros Servicios	125,8	17,4	143,2
Seguros y Finanzas	3,7	0,0	3,7
Subtotal	20.400,5	29.473,1	49.873,5
Total	26.057,2	73.790,3	99.847,4