



Ejecución Físico Financiera

Presupuesto de la Administración Nacional
INVERSION PUBLICA NACIONAL

Primer Semestre

2016

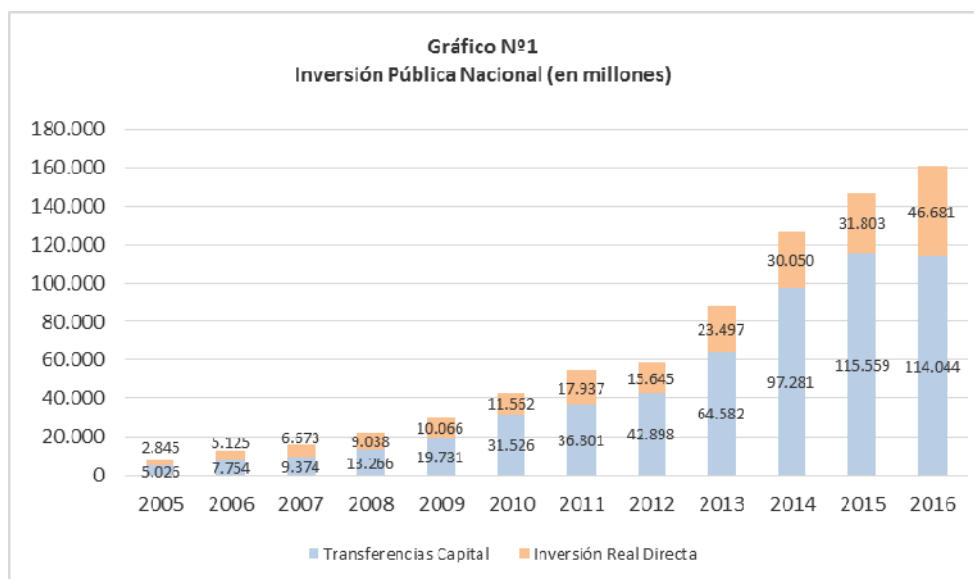
INDICE

INTRODUCCIÓN	1
CAPÍTULO I: INVERSIÓN REAL DIRECTA	
<u>I- EJECUCIÓN DE LA INVERSIÓN REAL DIRECTA AL 30/06/2016</u>	3
1- Según Nivel Institucional	3
2- Según Fuente de Financiamiento	4
3- Según Ubicación Geográfica	4
<u>II- EJECUCIÓN FÍSICA DE LOS PROYECTOS DE INVERSIÓN</u>	5
<u>III- MAQUINARIA, EQUIPOS Y OTROS</u>	10
CAPÍTULO II: TRANSFERENCIAS DE CAPITAL	
<u>I- EJECUCIÓN DE LAS TRANSFERENCIAS DE CAPITAL AL 30/06/2016</u>	12
1- Según Nivel Institucional	12
2- Según Fuente de Financiamiento	13
3- Según Ubicación Geográfica	13
4- Según Beneficiario	14
<u>II- DETALLE DE LA EJECUCIÓN DE LAS TRANSFERENCIAS DE CAPITAL</u>	14
CUADROS ANEXOS	
Cuadro A: Evolución del Crédito de la Inversión Real Directa al 30/06/2016	
Cuadro B: Ejecución de la Inversión Real Directa al 30/06/2016	
Cuadro C: Inversión Real Directa-Proyectos de Inversión al 30/06/2016	
Cuadro D: Dirección Nacional de Vialidad – Proyectos y Obras al 30/06/2016	
Cuadro E: Inversión Real Directa por Ubicación Geográfica al 30/06/2016	
Cuadro F: Modificaciones de las Transferencias de Capital por Jurisdicción al 30/06/2016	
Cuadro G: Transferencias de Capital por Jurisdicción al 30/06/2016	
Cuadro H: Transferencias de Capital por Ubicación Geográfica al 30/06/2016	
Cuadro I: Ejecución de Inversión Real Directa y Transferencias de Capital, por Finalidad y Función al 30/06/2016	

INTRODUCCIÓN

La Inversión Pública Nacional comprende las erogaciones destinadas a la adquisición o producción de bienes que incrementan el activo del Estado Nacional, Provincial y Municipal y de demás destinatarios de los fondos transferidos por la Administración Pública Nacional. Es decir, incluye la Inversión Real Directa (IRD) y las Transferencias de Capital (TC).

La Inversión Pública Nacional prevista para 2016 alcanza a \$160.725,5 millones¹ al cierre el primer semestre de 2016, mostrando evolución creciente desde 2005 donde alcanzó a \$7.871,3 millones.

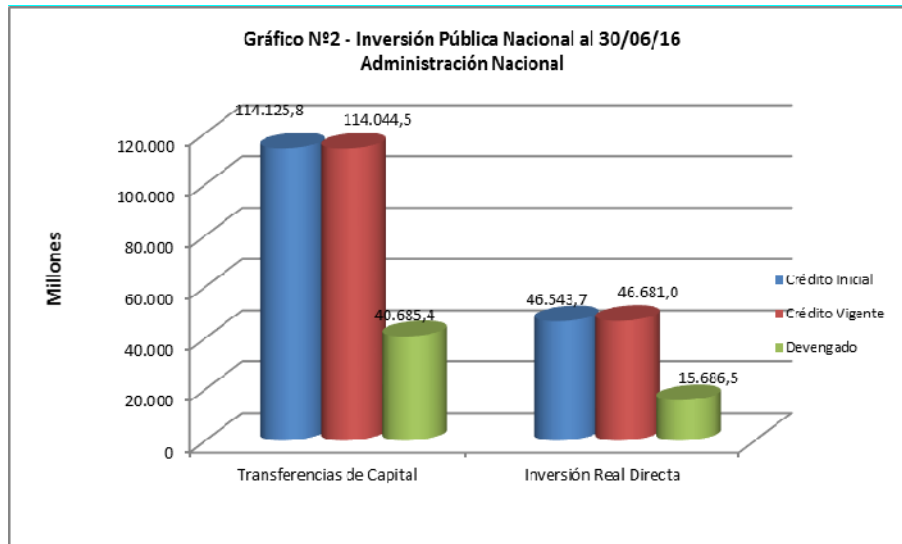


Medida en porcentaje del producto, la Inversión Pública Nacional también presenta un comportamiento creciente. En este marco, para 2016, la inversión se prevé alcance a 2,6% del PBI, mientras que en 2005 alcanzó el 1,2%.²

La Inversión Real Directa abarca la adquisición o producción de bienes de capital que realiza por cuenta propia la Administración Pública Nacional, alcanzando al 30/06/16 un devengado de \$15.686,5 millones (33,6% del crédito vigente). Asimismo, la Administración Nacional realiza transferencias para gastos de capital, los cuales totalizaron \$40.685,4 millones, representando el 35,7% del crédito vigente:

¹ Se considera el Crédito vigente al 30/06/16, con fecha de corte Sistema ESIDIF al 15/07/16. Los datos del presentes informe se generaron con fecha de corte del Sistema ESIDIF 15/07/16.

² Para el año 2016, los datos del PBI son provisorios. Se consideran los datos del INDEC correspondientes al promedio del segundo, tercero y cuarto trimestres de 2015 y primero del año 2016 (trimestres móviles promedio).



A continuación, se expone un cuadro que resume el Crédito Inicial, el Crédito Vigente y la ejecución de la Inversión Pública Nacional al cierre del primer semestre de 2016, desagregada por sus principales componentes:

Cuadro N°1. Inversión Real Directa y Transferencias de Capital al 30/06/16 (en millones de \$)
Administración Nacional

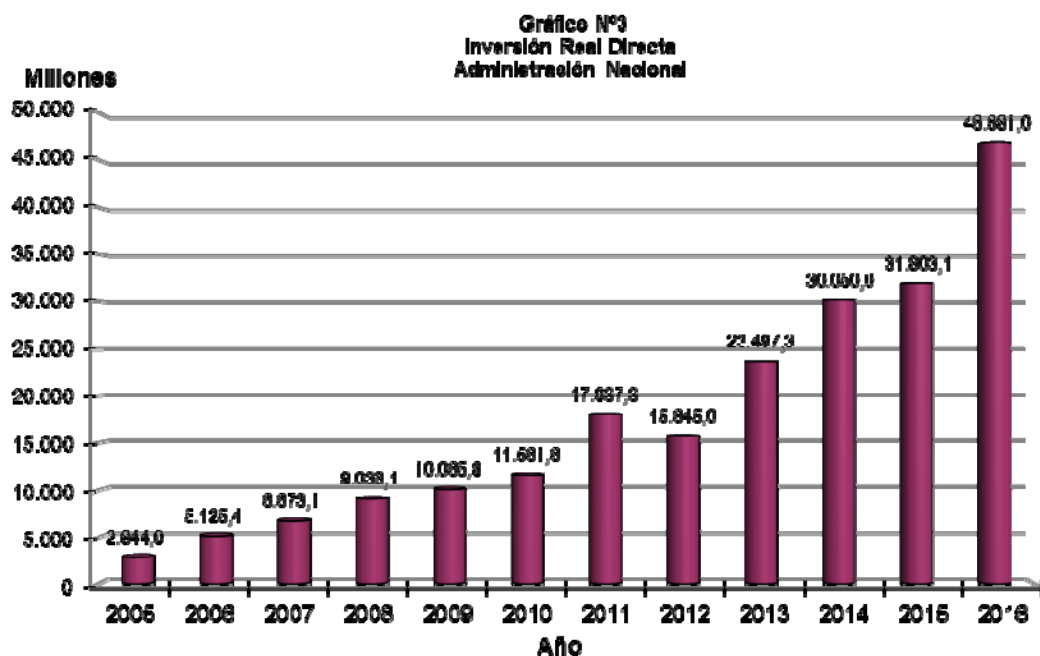
Concepto	Crédito Inicial	Crédito Vigente (CV)	Devengado	Composición del Gasto	% Ejecución
Inversión Real Directa (IRD)	46.543,7	46.681,0	15.686,5	27,8%	33,6%
Proyectos	34.547,7	34.238,8	13.684,6	24,3%	40,0%
Maquinarias, Equipos, Edificios y Otros	11.995,9	12.442,3	2.001,9	3,6%	16,1%
Transferencias de Capital	114.125,8	114.044,5	40.685,4	72,2%	35,7%
Inversión Pública Nacional	160.669,5	160.725,5	56.372,0	100,0%	35,1%

En lo que respecta a la Inversión Pública Nacional, se registró al 30/06/16 una ejecución del 35,1% del crédito vigente, representando las transferencias de capital el 72,2% del monto global ejecutado. Desde el punto de vista de la evolución del crédito presupuestario, al cierre del primer semestre de 2016 los proyectos de inversión disminuyeron en \$309 millones (0,9%), la adquisición de bienes se incrementó en \$446,3 millones (3,7%) y la asignación inicial de las transferencias de capital disminuyó en \$81,3 millones (-0,07%).

CAPÍTULO I: INVERSIÓN REAL DIRECTA

I- EJECUCIÓN DE LA INVERSIÓN REAL DIRECTA

La Inversión Real Directa prevista para 2016 alcanza a \$46.681,0 millones (0,7% del PBI³), mostrando un importante aumento desde 2005 donde alcanzó \$2.844,9 millones (0,4% del PBI).



La ejecución de la Inversión Real Directa registró una tasa de crecimiento anual acumulativa del 28,2% para el período 2005/2016. Por otro lado, en 2005 la ejecución representó el 0,4% del PBI; mientras que la asignación crediticia al 30/06/16 alcanzó el 0,7% del PBI.

1- Según Nivel Institucional

A continuación, se presenta un cuadro que muestra el comportamiento de la IRD al cierre del primer semestre de 2016, por nivel institucional:

Cuadro N°2: Ejecución de la Inversión Real Directa al 30/06/16 (en millones de \$)

NIVEL INSTITUCIONAL	Crédito Inicial	Crédito Vigente	Devengado	Composición del Gasto	% de ejecución
Administración Central	17.418,4	16.948,1	2.470,4	15,7%	14,6%
Organismos Descentralizados	26.247,2	26.854,8	13.000,7	82,9%	48,4%
Instituciones de Seguridad Social	2.878,2	2.878,2	215,4	1,4%	7,5%
TOTAL	46.543,7	46.681,0	15.686,5	100,0%	33,6%

La ejecución de los Organismos Descentralizados representa el 82,9% del total de la inversión al cierre del primer semestre, y el 48,4% respecto a la asignación presupuestaria. En la

³ Para el año 2016, los datos del PBI son provisorios. Se consideran los datos del INDEC correspondientes al promedio del segundo, tercero y cuarto trimestres de 2015 y primero del año 2016 (trimestres móviles promedio).

siguiente tabla se pueden observar las dependencias con mayor gasto devengado al 30/06/16 y la variación interanual en relación a idéntico período de 2015:

Cuadro Nº 3: Ejecución de la Inversión Real Directa Comparada al 30/06 - Años 2015/2016 (en millones de pesos) -Según nivel de ejecución -

Organismo	Devengado 2015	Devengado 2016	Variación
Dirección Nacional de Vialidad (DNV)	8.951,0	11.047,4	23,4%
Administración Nacional de Seguridad Social (ANSES)	1.140,3	214,8	-81,2%
Comisión Nacional de Actividades Espaciales	590,2	808,8	37,0%
Ente Nacional de Obras Hídricas de Saneamiento (ENOHSA)	300,5	301,0	0,2%
Ministerio de Educación y Deportes	99,9	671,4	572,1%
Subtotal	11.081,9	13.043,4	17,7%
Otros	2.847,3	2.643,1	-7,2%
Total IRD	13.929,2	15.686,5	12,6%

Se aprecia en el cuadro precedente la preponderancia de la inversión a cargo de la DNV, seguida por la inversión en los proyectos de la Comisión Nacional de Actividades Espaciales.

2- Según Fuente de Financiamiento

Al considerarse las distintas fuentes de financiamiento se destaca que el 79,8% del gasto de la IRD se financió con Tesoro Nacional, de acuerdo al siguiente detalle:

Cuadro Nº4 Ejecución de la Inversión Real Directa por Fuente Financiamiento al 30/06/16 (en millones de \$)

Fuente de Financiamiento	Crédito Inicial	Crédito Vigente (CV)	Devengado	Composición del Gasto	% Ejecución
Tesoro Nacional	35.621,9	35.151,6	12.513,9	79,8%	35,6%
Financiamiento Externo	6.125,3	6.267,0	1.619,9	10,3%	14,3%
Transferencias Internas	2.012,4	2.028,4	1.222,2	7,8%	60,3%
Recursos Propios	1.903,5	2.210,3	247,6	1,6%	11,2%
Recursos Afectación Específica	880,7	1.023,7	83,0	0,5%	8,1%
TOTAL	46.543,7	46.681,0	15.686,5	100,0%	33,6%

La ejecución con **Tesoro Nacional** incluyó principalmente \$9.324,8 millones para proyectos viales, \$686,1 millones para los proyectos de la Comisión Nacional de Actividades Espaciales, \$652,6 millones para Gestión Curricular y Pedagógica en el Nivel Primario y \$217,6 millones para obras hídricas y de saneamiento. Con **Financiamiento Externo** (Crédito y Transferencias Externas) sobresalieron \$475,0 millones para inversión en rutas y \$295,0 ejecutados por el Ministerio de Agroindustria. Por su parte, las **Transferencias Internas** financiaron el programa Obras en Corredores Viales de la Dirección Nacional de Vialidad por \$1.222,2 millones.

3- Según Ubicación Geográfica

La IRD abarca todo el territorio nacional, destacándose las erogaciones efectuadas en la Ciudad Autónoma de Buenos Aires y las provincias de Buenos Aires, Río Negro, Mendoza y Santa Fe que concentraron el 47,6% de la inversión total. En el caso de la **Ciudad Autónoma de Buenos Aires** (\$2.497,4 millones) debe considerarse que una gran cantidad de gastos registrados en CABA, no se ejecutan en el ámbito territorial de la jurisdicción, tratándose de casos donde el domicilio de la firma contratista se ubica en esta jurisdicción mayormente.

En otro orden, en la provincia de **Buenos Aires** se ejecutaron \$2.350,4 millones, destacándose la inversión vial (\$1.700,1 millones). En la provincia de **Río Negro** se ejecutaron \$1.210,3 millones, siendo importantes las inversiones en las Rutas Nacionales N°3, 22 y 23. En la provincia de **Mendoza** se ejecutaron \$730,7 millones, principalmente también para obras viales (\$696,8 millones), destacándose las acciones ejecutadas en las Rutas Nacionales N° 40 y 145. Por su parte, en la provincia de Santa Fe se ejecutaron \$670,8 millones, siendo importantes las obras en la Ruta Nacional N°34 y en la Ruta Nacional N°008 Circunvalación de Rosario.

II- EJECUCIÓN FÍSICA DE LOS PROYECTOS DE INVERSIÓN

En el presente apartado se analiza la ejecución de los proyectos de inversión, considerando un subconjunto de iniciativas de gran envergadura, que representa el 67,7% del costo total de la cartera prevista para 2016:

Cuadro N° 5: Principales Proyectos de Inversión ordenados según Costo Total (en millones de pesos)

Organismo	Programas/Proyectos	Costo Total (CT)*	Devengado Ac. 31/12/15	Devengado 30/06/16	% Dev. Ac.2016 /CT
DNV	Construcción de Rutas	188.357,2	48.379,1	5.432,6	28,6%
DNV	Proyectos CReMa	36.349,5	10.335,6	774,7	30,6%
DNV	Obras en Corredores Viales	27.484,6	13.332,1	2.572,6	57,9%
DNV	Mantenimiento de Rutas	23.016,5	11.317,7	2.193,9	58,7%
Transporte	Ferrocarril Roca, Ramal Constitución – La Plata	13.307,0	942,8	350,8	9,7%
CNEA	Reactor de Baja Potencia CAREM Fase II	5.264,3	387,4	50,1	8,3%
CNEA	Construcción Reactor RA-10	3.407,5	345,1	149,5	14,5%
CONAE	Misiones Satelitales (Etapa I y III)	4.371,8	3.243,4	590,8	87,7%
CONAE	Construcción del Satélite SAOCOM 2 A/B	3.195,0	0,0	0,0	0,0%
Sec.Obras Púb.	Centro Cultural del Bicentenario en el Edificio del Palacio del Correo	2.693,1	2.553,3	32,8	96,0%
Min. Transporte	Sistema de Ómnibus de Tránsito Rápido y Carriles Exclusivos (BIRF N° 7794)	2.948,3	197,6	74,2	9,2%
Subtotal		310.394,8	91.034,1	12.222,0	33,3%
Total Proyectos		458.308,7	100.371,7	13.686,5	24,9%

(*) Última actualización de costo total de proyectos de inversión inicio del ejercicio 2016. (FOP 2016-2018)

Como se refleja en el cuadro N°5, las obras de inversión de mayor envergadura, en promedio, ostentaron niveles de ejecución financiera del 33,3% del Costo Total. A continuación se describen los proyectos de inversión citados en el cuadro anterior, ordenados en función del organismo ejecutor:

Dirección Nacional de Vialidad (DNV):

La Dirección Nacional de Vialidad tiene a su cargo el mantenimiento y la rehabilitación de 40.194 kilómetros de la red troncal.

Construcción de Rutas: Representa la principal acción de inversión real directa que lleva a cabo la DNV, construyendo y rehabilitando rutas en toda la República Argentina. Al 30/06/16, en el marco del subprograma **Pasos Fronterizos y Corredores Viales de Integración**, estuvieron en ejecución los siguientes tramos: Ruta Nacional N°40 tramo Límite con Santa Cruz – Empalme Ruta Provincial N°22 (Río Mayo) con 41,4 kilómetros en la provincia de Chubut, Ruta complementaria “i” tramo Empalme Ruta Nacional N°3 - Límite con Chile con 10,9 kilómetros en la provincia de Tierra del Fuego, Antártida e Islas del Atlántico Sur y Ruta Nacional N°51 tramo Muñano – San Antonio de los Cobres, con 20,7 kilómetros en la provincia de Salta.

Adicionalmente, en el subprograma **Obras por Convenio con Provincias** estuvieron en ejecución obras en la Ruta Provincial Nº 23, tramo Valcheta-Pilcaniyeu Viejo con 45 kilómetros, tramo Ingeniero Jacobacci-Comallo con 30 kilómetros y tramo Comallo-Pilcaniyeu Viejo con 54 kilómetros en la provincia de Río Negro, Ruta Nacional Nº149 tramo Las Flores-Iglesias con 12,8 kilómetros en la provincia de San Juan, Ruta A008 tramo Río Paraná-Autopista Rosario Córdoba con 10,7 kilómetros en la provincia de Santa Fe y Ruta Nacional Nº76 Vinchina-Alto Jagüe con 39 kilómetros en la provincia de La Rioja. Se finalizaron 4,1 kilómetros de obras varias en el territorio nacional.

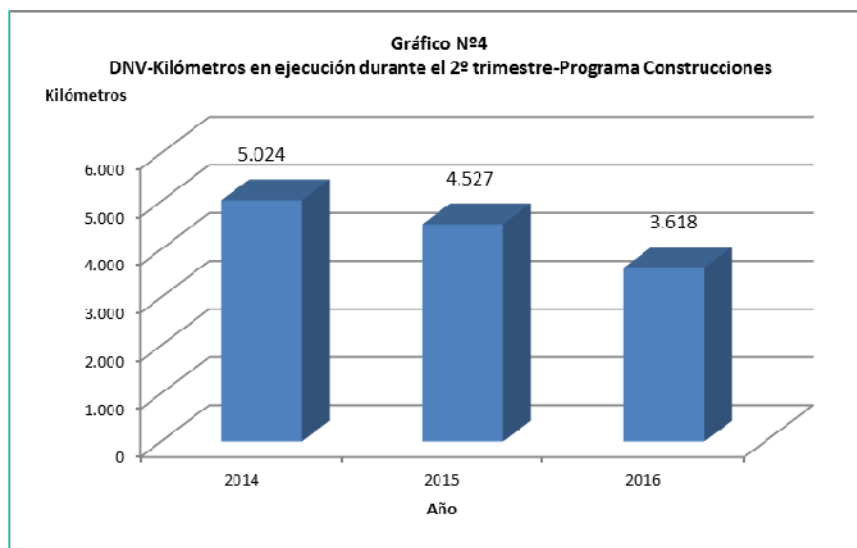
Por otra parte, al cierre del primer semestre de 2016, en el en el marco del subprograma **Mejoramiento y Reconstrucción en Puentes** se finalizó el puente sobre Arroyo Coronda en la Ruta Nacional Nº 11 (22 metros en la provincia de Santa Fe); y estuvieron en ejecución las siguientes iniciativas: puente sobre río Batelito en Ruta Nacional Nº 12 (180 metros en la provincia de Corrientes), puente sobre Río Malargüe en la Ruta Nacional Nº 40 (80 metros en la provincia de Mendoza), puente sobre Río Aluminé en la Ruta Nacional Nº 234 (1.195 metros en la provincia de Neuquén), puente sobre Río Alisos en la Ruta Nacional Nº 9 (880 metros en la provincia de Jujuy), puente sobre Río Caraparí en la Ruta Nacional Nº 34 (60 metros en la provincia de Salta), puente sobre Río Medina en la Ruta Nacional Nº 38 (97 metros en la provincia de Tucumán), puente sobre Río Gastona en Ruta Nacional Nº 38 (313,2 metros en la provincia de Tucumán), puente sobre Arroyo El Gato en Ruta Nacional Nº 35 (30 metros en la provincia de Córdoba), obra de recuperación Puente Transbordador Nicolás Avellaneda (78 metros en la provincia de Buenos Aires), puente sobre Río Yacoraité I y II en la Ruta Nacional Nº9 (380 metros en la provincia de Jujuy) y obras globales de puentes de menor volumen (170 metros en el ámbito nacional). Cabe destacar la finalización del puente sobre la localidad de Coronda en la Ruta Nacional Nº11 (22 metros en la provincia de Santa Fe).

En materia de **Mejoramiento y Reposición de Rutas** estuvieron en ejecución obras en 3.073 kilómetros al cierre del primer semestre, destacándose distintos tramos en las Rutas Nacionales Nº3, 7, 8, 9, 11, 12, 14, 16, 18, 22, 23, 38, 40, 50, 51, 60, 73, 76, 86, 127, 145, 154, 188, 226, 288, entre otras. Los kilómetros finalizados al cierre del primer semestre de 2016 comprenden los siguientes tramos:

Cuadro Nº 6: Ubicación de los Kilómetros Finalizados 30/06/2016

Ruta	Tramo	Sección	Provincia	Longitud Km
Varias	Rehabilitaciones Menores	Nacional		3,0
R.N.Nº234	San Martín de los Andes-R.N.Nº231	Lago Villarino-Acceso Villa Traful	Neuquén	25,9
R.N.Nº40	Bajo Caracoles-Tres Lagos	Gobernador Gregores-Lago Cardiel Secc.I y II	Santa Cruz	57,0
R.N.Nº40	Acceso a Bariloche por Calle Monseñor Esandi	Empalme Calle 12 de Octubre- Empalme R.N.Nº40	Río Negro	3,6
R.P.ex 237	Av.Bustillo e/San Carlos de Bariloche y Llao Llao	Sección II Puerto Moreno-Llao Llao	Río Negro	14,8
R.N.Nº188	Gral.Alvear-Malargüe	Sección I Soitúé-Empalme R.P.Nº21	Mendoza	21,0
R.N.Nº7	Empalme ex R.N.Nº-actual R.N.Nº7	Km. 65,03-74	Buenos Aires	8,9
Total				134,2

Seguidamente se presenta la evolución del programa **Construcciones** de rutas durante los últimos tres años, observándose el volumen de los kilómetros en construcción en el primer semestre, durante cada año:



Se observa que los kilómetros en ejecución correspondientes al año 2016 disminuyeron el 28,0% respecto al ejercicio 2014. Esta situación se explica por la rescisión de 9 contratos en el presente ejercicio fiscal, principalmente en la provincia de Santa Cruz.

Proyectos Contratos de Recuperación y Mantenimiento (C.Re.Ma.): Al 31/06/16 las mallas en ejecución ascendían 158,3 kilómetros para **C.Re.Ma II**, 3.374 kilómetros para **C.Re.Ma III**, 5.709,7 kilómetros para **C.Re.Ma IV** y 911,6 kilómetros para **C.Re.Ma. V**. De esta forma, la intervención en rutas totaliza 10.153,6 kilómetros.

Mantenimiento de Rutas: Al 30/06/16 se efectuó el mantenimiento directo de caminos e indirecto mediante el **Sistema de Transferencias de Funciones Operativas** (se transfieren las funciones a las vialidades provinciales por convenios) y el **Sistema Modular**. La evolución de los kilómetros atendidos durante el quinquenio 2012/2016 se expone a continuación:

Cuadro N° 7: Mantenimiento de la Red Vial (en kilómetros)

Sistema	2012	2013	2014	2015	2016
Directo	10.026	10.431	13.689	14.029	16.129
Sistema de Transferencias de Funciones Operativas	4.132	3.422	3.092	3.145	1.881
Sistema Modular	736	1.024	1.186	1.301	1.424
Total	14.894	14.877	17.967	18.475	19.434

Los kilómetros comprenden al promedio de los cuatro trimestres de cada año, excepto el año 2016 que corresponde al 1º semestre

Al 30/06/16 estaban en ejecución 1.759 kilómetros de Obras de Conservación Mejorativa y se finalizaron trabajos en 56,5 kilómetros, entre ellos ex R.N.N°34 tramo Límite con Santiago del Estero – Pampa Pozo en la provincia de Tucumán con 36,5 kilómetros. Por su parte, se finalizaron 13,6 kilómetros de Obras de Seguridad Vial y 94 kilómetros continúan en ejecución al cierre del primer semestre. Los kilómetros finalizados comprenden tramos en R.N.N°11 Resistencia – Límite con Formosa en la provincia de Chaco con 2,2 kilómetros, R.N.N°146

Acceso a Villa de la Quebracha-Intersección R.N.º174 en la provincia de San Luis con 1,5 kilómetros y obras varias de seguridad vial en el territorio nacional por 8,91 kilómetros.

Por su parte, se estaban en ejecución trabajos de señalización horizontal en 20.429 kilómetros al cierre del primer semestre de 2016.

Respecto al programa Obras en Corredores, al 30/06/16 estaban en ejecución 2.160 kilómetros en recuperación y casi 7.540 kilómetros mantenidos y asistidos, según el siguiente detalle:

Cuadro N° 8: Obras de Mantenimiento y Servicios de Apoyo al 30/06/16 (Km. mantenidos)

Ruta	Corredor Vial	Provincia	Longitud
R.N.º3-205-226-252	Corredor Vial I	Buenos Aires	1.027,8
R.N.º5-188	Corredor Vial II	Interprovincial	769,0
R.N.º7	Corredor Vial III	Interprovincial	724,0
R.N.º18-19-34-38	Corredor Vial IV	Interprovincial	1.000,7
R.N.º11-A009-9Aut.Rosario Córdoba-A012-193	Corredor Vial V	Interprovincial	1.293,7
R.N.º12-16	Corredor Vial VI	Interprovincial	933,5
R.N.º34-9	Corredor Vial VII	Interprovincial	797,8
R.N.º8-36-33-A005	Corredor Vial VIII	Interprovincial	741,3
R.N.º5	Corredor Vial X	Buenos Aires	251,9
Total			7.539,8

Por otra parte, al 30/06/16 se finalizaron los siguientes tramos en el programa Obras en Corredores Viales:

Cuadro N°9: Obras en Corredores Viales - Ubicación de los Kilómetros Rehabilitados al 30/06/16

Ruta	Tipo de Obra	Sección	Provincia	Longitud
R.N.º7	C.V.3 Adecuación de Accesos Chacabuco	Km.207,56	Buenos Aires	1,0
R.N.º7	C.V.3 ORI Chacabuco-Junín	Km. 206-258,6	Buenos Aires	52,6
R.N.º34	Palacios - Monigote	Km. 277-299	Santa Fe	20,0
R.N.º34	C.V.4 Reparación de losas aproximación en FFCC Belgrano	Km. 26,63	Santa Fe	1,0
R.N.º7	C.V.3 Autovía Luján-San Andrés de Giles	Km.73,75-104,33	Buenos Aires	30,6
R.N.º34	Obra Refuerzo de Infraestructura C.V.7 684-696	Km. 65-75/107-	Santiago del Estero	12,0
R.N.º5	Luján - Bragado	129/150-165/221-224,6	Buenos Aires	50,6
Total				167,8

Ministerio de Transporte:

Mejora Integral del Ferrocarril General Roca: Ramal Constitución- La Plata (AR-L1158): A través de esta iniciativa se pretende renovar la infraestructura, el material rodante y la tecnología de los ferrocarriles de pasajeros de la línea Roca. Al 30/06/16 se devengó \$350,8 millones, con una ejecución física acumulada de 19,48%. Dentro de las tareas desarrolladas sobresale el avance en la electrificación del ramal Constitución – La Plata.

Sistema de Ómnibus de Tránsito Rápido y Carriles Exclusivos (BIRF N° 7794): Por medio de esta iniciativa se pretende implementar el Sistema de Ómnibus de Tránsito Rápido (BRT) a lo largo de la Ruta Nacional N° 3, desde la Localidad de Virrey del Pino en la provincia de

Buenos Aires hasta la Plaza de los Virreyes en la Ciudad Autónoma de Buenos Aires, con el objeto de fortalecer el traslado de los pasajeros del sudoeste del Área Metropolitana de Buenos Aires (AMBA). Al 30/06/16 el proyecto registra un grado de avance físico acumulado del 23,58% y durante el primer semestre 2016 registró una ejecución financiera de \$74,2 millones.

Comisión Nacional de Energía Atómica (CONEA):

Construcción de Reactor de Baja Potencia CAREM Fase II: El proyecto tiene como objeto la construcción de una Central Nucleoelectrica tipo CAREM (Central Argentina de Elementos Modulares, con el objeto de ampliar la generación nucleoelectrica nacional. La iniciativa contempla una inversión global de \$5.264,3 millones y registró al 30/06/16 un avance físico acumulado del 36,22%. Dentro de las acciones llevadas a cabo, sobresale la continuación de la obra civil del edificio que albergará al reactor (en la localidad bonaerense de Lima). Asimismo, se avanzó en el forjado e ingeniería del recipiente de presión y se fortalecieron las tareas de consolidación de la arquitectura del sistema de control y monitoreo de procesos CAREM25.

Construcción Reactor RA-10: A través de la construcción de este reactor nuclear argentino multipropósito de alto flujo neutrónico se pretende producir radioisótopos en escala comercial para abastecimiento del mercado local y parte del mercado internacional. Al 30/06/16 el proyecto registra un avance físico acumulado de 27,60% en función del inicio de la obra civil del edificio que albergará al reactor y la consolidación de las tareas de ingeniería del proyecto.

Comisión Nacional de Actividades Espaciales (CONAE):

Misiones Satelitales (Etapa I y II): Al 30/06/16 en el marco del Plan Espacial Nacional 2013/2024 se realizaron inversiones en el Proyecto Misiones Satelitales, cuya composición se expone a continuación:

Cuadro Nº 10: Misiones Satelitales en Curso

Satélite	Misión	Socios
Satélite Argentino de Observación con Microondas (SAOCOM)	Observación de la tierra	Italia, Bélgica y Brasil
Satélite Argentino Brasileño para la Información del Mar (SABIAMAR)	Observación de la tierra	Brasil

En la obra **Misión SAOCOM**, se realizó la revisión de calificación del segmento de vuelo de la misión, en la sede de la ciudad de San Carlos de Bariloche de la firma INVAP S.E. Además continuaron las tareas de construcción, integración y ensayos de los modelos de vuelo de los satélites SAOCOM 1 A y SAOCOM 1 B. Asimismo, la empresa VENG S.A, continuó con el desarrollo de los paneles de la antena del Satélite SAOCOM 1 A, mientras que la empresa CEATSA realizó los ensayos ambientales de dicho satélite.

Respecto a la **Misión SABIAMAR**, al 30/06/16 finalizó la revisión preliminar del diseño de los segmentos de la Misión. Asimismo se acordó con la Agencia Espacial Brasileña (AEB) que la CONAE construirá íntegramente el primero de los satélites que componen la misión. Asimismo comenzó la fase de diseño detallado de todos los módulos y elementos del sistema SABIA-Mar 1, compuesto por segmentos de vuelo, de tierra, de aplicaciones y el de servicio de lanzamiento.

Construcción del Satélite SAOCOM 2 A/B: La Misión SAOCOM 2 A/B representa la continuidad mejorada de la Misión SAOCOM 1 y se prevé durante el ejercicio dar inicio al diseño del prototipo que integrará el Sistema Italo-Argentino de Satélites para la Gestión de Emergencias (SIASGE), cuya inversión total se estima en \$ 3.195 millones a ejecutarse durante el período 2016-2023.

Secretaría de Obras Públicas:

Centro Cultural del Bicentenario en el Edificio del Palacio del Correo: El propósito del proyecto es preservar un edificio histórico de la Ciudad Autónoma de Buenos Aires, creando un centro cultural para uso de la ciudadanía. Al 30/06/16 la obra se encuentra físicamente concluida, quedando pendiente la cancelación de redeterminaciones de precios.

III- MAQUINARIA, EQUIPOS y OTROS

En el presente apartado se analizan las acciones más relevantes relativas a los gastos de inversión directa sin considerar las obras (analizadas en el apartado precedente). En ese marco, se exponen a continuación diversos conceptos representativos del gasto realizado durante el primer semestre de 2016, destacándose el bajo nivel de ejecución de diversas categorías:

**Cuadro N°11: Principales Gastos de Inversión excluidos proyectos al 30/06/16 (en millones de pesos)
- según crédito vigente**

Concepto	Crédito Inicial	Crédito Vigente	Devengado	Composición del Gasto	% Ejecución
Conectar Igualdad	2.361,8	2.361,8	156,6	7,8%	6,6%
Acciones para la Seguridad	1.454,9	1.593,6	170,5	8,5%	10,7%
Acciones para la Defensa	891,2	893,2	136,1	6,8%	15,2%
Medios Públicos	751,1	821,8	0,0	0,0%	0,0%
Equipamiento Ferroviario	752,9	752,9	4,5	0,2%	0,6%
Equipamiento Educativo Obligatorio	1.000,0	661,2	652,9	32,6%	98,7%
Equipamiento Sanitario	218,0	164,5	1,7	0,1%	1,0%
Subtotal	7.429,9	7.249,1	1.122,5	56,1%	15,5%
Otros	4.566,1	5.193,2	879,5	43,9%	16,9%
Total	11.995,9	12.442,3	2.001,9	100,0%	16,1%

Conectar Igualdad

El Programa Conectar Igualdad tiene el objetivo de entregar una netbook a todos los estudiantes y docentes de las escuelas públicas secundarias, de educación especial, y de los institutos de formación docente. Se propone, además, capacitar a los docentes en el uso de esta herramienta, y elaborar propuestas educativas que favorezcan su incorporación en los procesos de enseñanza y aprendizaje. Al 30/06/16 se erogaron \$156,6 millones (6,6% del crédito) para la compra de computadoras.

Acciones para la Seguridad

Al 30/06/16 la ejecución del gasto relacionado a la Seguridad Interior alcanzó el 10,7% del crédito vigente, destacándose la atención de equipamiento para las Fuerzas de Seguridad, a los fines de fortalecer su capacidad de respuesta y satisfacer las mayores competencias vinculadas a la seguridad ciudadana.

Acciones para la Defensa

El gasto realizado en materia de inversión por las Fuerzas de Defensa al 30/06/16 resultó de \$136,1 millones, representando una ejecución del 15,2% del crédito vigente. Dentro de las acciones llevadas a cabo durante el semestre, sobre sale el equipamiento adquirido por el programa Alistamiento Operacional del Estado Mayor General del Ejército (\$114,3 millones). Asimismo, sobresale el crédito destinado a maquinaria y equipos correspondiente al programa Fuerza de Paz para el Estado Mayor Conjunto de las Fuerzas Armadas (\$101,0 millones), con una ejecución de apenas \$0,4 millones al primer semestre.

Medios Públicos

La categoría se compone principalmente de dos grandes conceptos, en un primer lugar, el equipamiento del Centro Cultural Néstor Kirchner, abarcando mobiliario e instrumentos musicales; y la compra de material filmográfico para la incorporación a programación del sistema de televisión digital abierta. Al primer semestre, la categoría contó con un crédito de \$821,8 millones, sin presentar ejecución durante el período de análisis.

Equipamiento Ferroviario

Para el año 2016, el Ministerio de Transporte tiene asignado un crédito de \$752,9 millones para la adquisición de material ferroviario, de los cuales al 30/06/16 se ejecución \$4,5 millones. Por otro lado, cabe mencionar que en este sentido se prevé \$9.621 millones en concepto de adelanto a proveedores para la adquisición de material rodante, los cuales se estiman ejecutar durante el segundo semestre.

Equipamiento Educativo Obligatorio

Al 30/06/16 el componente presentó una ejecución financiera de \$652,9 millones, representando el 98,7% del crédito vigente. Las acciones se vincularon a la adquisición de equipamiento informática, en el marco de la incorporación al proceso educativo de la Tecnología de la Información y de la Comunicación (TIC). Cabe destacar que dicho equipamiento será suministrado a las escuelas de nivel inicial.

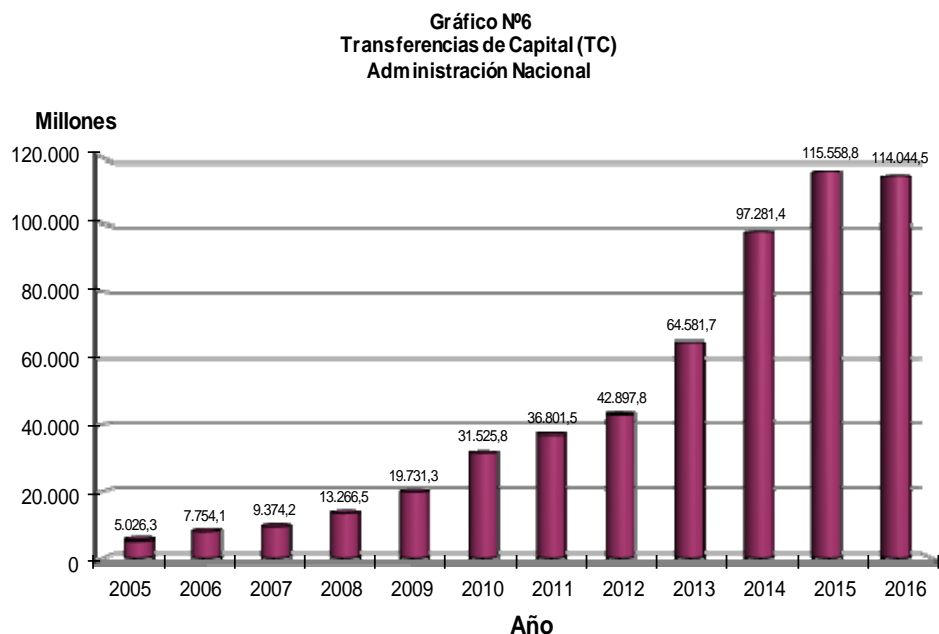
Equipamiento Sanitario

La ejecución de este concepto al primer semestre alcanzó \$1,7 millones. Dentro de los créditos asignados para gastos de inversión en equipamiento sanitario y de laboratorio, sobresalen \$1,2 millones correspondientes a la adquisición de equipamiento para los Centros de Atención Comunitaria Móviles, con una ejecución de \$81,8 miles y \$60,1 millones para el Fortalecimiento de la Capacidad del Sistema Público de Salud, con una ejecución de \$1,6 millones al 30/06/16.

CAPÍTULO II: TRANSFERENCIAS DE CAPITAL

I- EJECUCIÓN DE LAS TRANSFERENCIAS DE CAPITAL

La ejecución de las Transferencias de Capital registró una tasa de crecimiento anual acumulativa del 28,25% para el período 2005/2016, como se aprecia en el siguiente gráfico:



Cabe destacar que en 2005 las erogaciones vinculadas con transferencias de capital representaron el 0,8% del PBI, mientras que la asignación al 30/06/16 alcanzó el 1,8% del PBI⁴, observándose durante el período un crecimiento significativo y sostenido de dicho ratio, con una leve caída respecto de 2015.

1- Según Nivel Institucional

Las transferencias de capital fueron realizadas, en su mayor parte, por la Administración Central, según se observa en el siguiente cuadro:

Cuadro N°12: Ejecución de las Transferencias de Capital al 30/06/16 (en millones \$)

NIVEL INSTITUCIONAL	Crédito Inicial	Crédito Vigente	Devengado	Composición del Gasto	% de ejecución
Administración Central	106.677,0	108.095,6	37.719,7	92,7%	34,9%
Organismos Descentralizados	7.442,7	5.942,8	2.965,7	7,3%	49,9%
Instituciones de Seguridad Social	6,1	6,1	0,0	0,0%	0,0%
TOTAL	114.125,8	114.044,5	40.685,4	100,0%	35,7%

A continuación, se expone una tabla que muestra las dependencias con mayor ejecución de transferencias de capital al 30/06/16 y la variación interanual respecto al ejercicio 2015:

⁴ Para el año 2016, los datos del PBI son provisorios. Se consideran los datos del INDEC correspondientes al promedio del segundo, tercero y cuarto trimestres de 2015 y primero del año 2016 (trimestres móviles promedio).

Cuadro Nº 13. Ejecución Transferencias de Capital al 30/06 (en millones de pesos) – según Ejecución 2015

Organismo	Ejecución 2015	Ejecución 2016	Variación
Obligaciones a Cargo del Tesoro (OCT)	19.635,5	25.512,1	29,9%
Ministerio de Interior, Obras Públicas y Vivienda*	18.511,4	8.733,9	-52,8%
Ministerio de Educación y Deportes	1.898,7	463,4	-75,6%
Ente Nacional de Obras Hídricas de Saneamiento (ENOHSA)	1.781,2	196,3	-89,0%
Dirección Nacional de Vialidad (DNV)	1.443,6	2.491,9	72,6%
Subtotal	43.270	37.398	-13,6%
Otros	2.734	3.288	20,3%
Total Transferencias de Capital	46.004,3	40.685,5	-11,6%

(*) Contempla las erogaciones realizadas en el año 2015 bajo la órbita del ex Ministerio de Planificación Federal, Inversión Pública y Servicios.

Las transferencias efectuadas por Obligaciones a Cargo del Tesoro correspondieron, principalmente, al Fondo Federal Solidario y a las firmas Agua y Saneamientos Argentinos S.A. (AYSA S.A.), Administración de Infraestructuras Ferroviarias S.E. (AIF), Nucleoeléctrica Argentina (NASA), Empresa Argentina de Soluciones Satelitales (AR-SAT). Además se destacaron los fondos para equipamiento e infraestructura educativa (Ministerio de Educación y Deportes) y para la construcción de rutas por convenio con las provincias (DNV).

2- Según Fuente de Financiamiento

Cuadro Nº14: Ejecución de las Transferencias de Capital por Fuente Financiamiento según CV al 30/06/16 (en millones \$)

FUENTE FINANCIAMIENTO	Crédito Inicial	Crédito Vigente (CV)	Devengado	Composición del Gasto	% de ejecución
Tesoro Nacional	90.805,4	90.751,2	35.173,7	86,5%	38,8%
Financiamiento Externo	13.359,3	13.388,7	4.031,4	9,9%	30,1%
Recursos con Afectación Específica	1.462,2	1.510,2	423,4	1,0%	28,0%
Otros Recursos Internos	8.498,9	8.394,3	1.056,8	2,6%	12,6%
TOTAL	114.125,8	114.044,5	40.685,4	100,0%	35,7%

El **Tesoro Nacional** concentró el mayor gasto en transferencias, sobresaliendo las realizadas por el Fondo Federal Solidario (\$11.678,5 millones), a Agua y Saneamientos Argentinos (AySA) S.A. (\$4.637,3 millones), para la construcción de rutas por convenios con provincias (\$2.486,0 millones), a la Administración de Infraestructuras Ferroviarias S.E. (\$2.798,7 millones), a NASA (\$2.260,0 millones), a AR-SAT (\$186,7 millones) y al programa Desarrollo Habitacional “Techo Digno” (\$3.038,3 millones).

En lo que refiere a financiamiento externo, la ejecución del período correspondió casi en su totalidad a **Crédito Externo**, la cual se aplicó principalmente a Acciones Hídricas y Viales Norte Grande (\$1.488,9 millones), Desarrollo Sustentable de la Cuenca Matanza - Riachuelo (\$371,3 millones), a asistencias a la empresa AySA S.A. (\$657,8 millones), al Desarrollo de la Infraestructura Productiva (\$408,7 millones) y Acciones “Más Escuelas Mejor Educación” (\$157,3 millones).

3- Según Ubicación Geográfica

Las transferencias de capital se concentraron, fundamentalmente, en la Ciudad Autónoma de Buenos Aires y en las provincias de Buenos Aires, Santiago del Estero y Córdoba (49,4% del monto global). En el caso de la Ciudad Autónoma de Buenos Aires debe considerarse que una

gran cantidad de iniciativas no se ejecutan en el ámbito territorial de la jurisdicción, pero se imputan allí por estar constituido el domicilio legal de los receptores de las transferencias.

En la **provincia de Buenos Aires** se destacaron, entre otras, las transferencias para el Fondo Federal Solidario (\$2.477,1 millones), para infraestructura educativa (\$158,6 millones), asistencias para el Funcionamiento Hospital El Cruce de Florencio Varela (\$117,8 millones) y para la construcción de rutas provinciales (\$297,6 millones). En **Santiago del Estero** se realizaron transferencias para el Fondo Federal Solidario (\$466,1 millones), construcciones (\$249,4 millones) y desarrollo de la Infraestructura Habitacional "Techo Digno" (\$211,3 millones). En **Córdoba** por su parte, se realizaron transferencias vinculadas al Fondo Federal Solidario (\$1.001,7 millones) y para la construcción de rutas (\$412,7 millones).

4- Según Beneficiario

Se presenta a continuación un detalle de los fondos transferidos para infraestructura al primer semestre de 2016, de acuerdo a la naturaleza del beneficiario:

Cuadro Nº 15. Ejecución por Beneficiario al 30/06/16 (en millones de pesos)

Beneficiario	Devengado	Composición del Gasto
Gobiernos Provinciales	22.448,8	55,2%
Sector Público Empresarial	13.967,8	34,3%
Gobiernos Municipales	1.600,1	3,9%
Fondos Fiduciarios y otros Entes	1.452,9	3,6%
Empresas Privadas	675,2	1,7%
Otros	540,6	1,3%
Total	40.685,4	100,00%

En el cuadro precedente se aprecia el impacto de las erogaciones con destino a los gobiernos provinciales, que representaron el 55,2% del monto total ejecutado al primer semestre de 2016 y con destino al sector público empresarial, que representaron el 34,3%. Estas últimas se concentraron, principalmente, en las asistencias financieras a AySA S.A. (\$5.294,7 millones), a la Administración de Infraestructura Ferroviaria S.E. (\$2.806,6 millones), a NASA (\$2.260,0 millones) y Energía Argentina S.A. (EN.AR.S.A.) (\$2.000,0 millones) acumulando el 88,5% de las erogaciones al sector público empresarial y el 30,4% del total de las transferencias de capital del período analizado. Dentro de los Fondos Fiduciarios, sobresalen el Fondo Fiduciario para el Transporte Eléctrico Federal (\$659,9 millones) y el Fondo de Infraestructura Hídrica \$505,3 millones).

II- DETALLE DE LA EJECUCIÓN DE LAS TRANSFERENCIAS DE CAPITAL

En el presente apartado se analizan las acciones más relevantes financiadas por transferencias de capital que efectúa la Administración Pública Nacional, considerando un subconjunto de iniciativas que representa el 94,1% del gasto realizado al primer semestre del ejercicio 2016:

Cuadro Nº 16. Principales transferencias de capital al 30/06/16 (en millones de pesos) - según crédito vigente

Concepto	Crédito Inicial	Crédito Vigente	Devengado	Composición del Gasto	% de ejecución
Asistencia Financiera al Sistema Energético	25.063,4	25.114,9	6.404,8	15,7%	25,5%
Acciones de Vivienda	21.214,3	20.185,3	4.464,9	11,0%	22,1%
Fondo Federal Solidario	17.892,8	17.892,8	11.678,5	28,7%	65,3%
Infraestructura y Equipamiento Educativo	10.175,5	10.817,5	1.055,4	2,6%	9,8%
Políticas de Transporte	9.908,0	10.368,2	6.842,2	16,8%	66,0%
Infraestructura Hídrica y Saneamiento	9.697,2	9.318,0	5.833,5	14,3%	62,6%
Inversión en Comunicaciones	4.946,8	5.117,1	1.690,8	4,2%	33,0%
Acciones en el Norte Grande Argentino	5.411,2	4.182,6	331,5	0,8%	7,9%
FONDEAR	2.000,0	1.514,4	0,0	0,0%	0,0%
SubTotal	106.309,2	104.510,8	38.301,6	94,1%	36,6%
Otros	7.815,8	9.532,8	2.383,8	5,9%	25,0%
Total	114.125,0	114.043,6	40.685,4	100,0%	35,7%

Asistencia Financiera al Sistema Energético

Al 30/06/16 el sector energético recibió \$6.404,8 millones en concepto de transferencias de capital, representando el 15,7% del total de las asignaciones para el ejercicio; de acuerdo al siguiente detalle:

Cuadro Nº 17: Principales iniciativas en Energía y Combustibles al 30/06/16 (en millones de pesos)

Beneficiario	Devengado	Composición del Gasto
Asistencia a Nucleoeléctrica Argentina S.A. (NASA)	2.260,0	35,3%
Asistencia a Energía Argentina S.A.	2.000,0	31,2%
Desarrollo de Líneas de Alta Tensión	1.016,2	15,9%
Fondo Eléctrico de Desarrollo del Interior (FEDEI)	357,0	5,6%
Yacimientos Carboníferos de Río Turbio	255,0	3,9%
Subtotal	5.888,3	91,9%
Resto	516,5	8,1%
Total	6.404,8	100,0%

Al primer semestre, sobresalieron las asistencias financieras otorgadas por a la empresa NASA (\$2.260,0 millones), para atender gastos vinculados con la extensión de la vida útil de la Central Nuclear Embalse.

En otro orden, durante el primer semestre se otorgaron \$2.000,0 millones a la empresa EN.AR.S.A. para continuar las tareas de construcción de las Centrales Térmicas de Generación de Energía Eléctrica Ensenada de Barragán, en la provincia de Buenos Aires, y Brigadier López, en la provincia de Santa Fe. Ambas centrales estarán destinadas a abastecer el Sistema Interconectado Nacional y satisfacer demandas locales.

Al 30/06/16 se ejecutaron \$1.016,2 millones para la ampliación de redes eléctricas de Alta Tensión con el objeto de incrementar la oferta de energía eléctrica y mejorar la calidad y seguridad del servicio, en el marco de la segunda etapa del Plan Federal de Transporte de Energía Eléctrica como así también las llevadas a cabo por el Fondo Fiduciario para el Transporte Eléctrico Federal⁵ (\$659,9 millones). Dentro de las obras en ejecución se destacan el tendido de la red del NEA-NOA (cuyo tramo principal se encuentra habilitado y se están ejecutando obras complementarias de transporte en 132 kw, las cuales al primer semestre alcanzaron los \$119,9 millones) y la línea de Alta Tensión Rincón Santa María-Resistencia (\$130,2 millones).

El Fondo Especial de Desarrollo Eléctrico del Interior (FEDEI) tiene como finalidad la realización de obras para la generación, subtransmisión y distribución urbana y rural de energía eléctrica como así también la adquisición de materiales, respondiendo a las necesidades de desarrollo energético provincial. Al 30/06/16 se devengaron en este concepto \$357,0 millones, siendo los principales destinos las provincias de Misiones (\$22,8 millones), Santa Cruz (\$19,4 millones), Formosa (\$19,0 millones) Catamarca (\$18,4 millones), La Rioja (\$17,9 millones) y Chubut (\$17,2 millones).

Asimismo, se asistió financieramente a la empresa Yacimientos Carboníferos de Río Turbio, por un monto de \$255,0 millones, con el objeto de llevar adelante la apertura de nuevas galerías que otorguen sustentabilidad al yacimiento, a partir de la puesta en marcha de central de generación eléctrica en base a carbón.

Acciones de Vivienda

Al 30/06/16 se devengaron \$4.464,9 millones en asistencias financieras para la construcción de **vivienda**, por medio de a los gobiernos provinciales y municipales para planes habitacionales como Techo Digno (\$3.038,3 millones), Mejoramiento de Barrios – PROMEBA (\$548,8 millones), Desarrollo de la Infraestructura Básica y Obras Complementarias (\$ 348,0 millones), Acciones de Mejoramiento Habitacional "MEJOR VIVIR" (\$77,7 millones) y Desarrollo Social en Áreas de Fronteras NOA y NEA - PROSOFA (\$31,6 millones). Cabe mencionar que durante el primer semestre 2016 se culminaron 26 obras que beneficiaron a 4.342 familias en el marco del PROMEBA. En lo que respecta al programa Techo Digno, durante el primer semestre se culminaron 724 obras, encontrándose en ejecución 53.548 obras.

Fondo Federal Solidario:

Está integrado por el 30% de la recaudación de los derechos de exportación de soja y sus derivados y se destina a financiar en provincias y municipios obras de infraestructura sanitaria, educativa, hospitalaria, de vivienda o vial. Estas asistencias financieras representaron el 10,8% de las transferencias de capital ejecutadas al 30/06/16 detallándose a continuación lo recibido por cada provincia:

Cuadro Nº 18: Fondo Federal Solidario al 30/06/16 (en millones de pesos)

Provincia	Devengado	Composición del Gasto
Buenos Aires	2.477,1	21,2%
Santa Fe	1.008,1	8,6%
Córdoba	1.001,7	8,6%
Entre Ríos	550,8	4,7%
Tucumán	536,6	4,6%
Chaco	501,6	4,3%
Mendoza	470,4	4,0%
Santiago del Estero	466,1	4,0%
Salta	432,3	3,7%
Corrientes	419,4	3,6%
Formosa	410,6	3,5%
Jujuy	381,6	3,3%
San Juan	381,3	3,3%
Misiones	372,7	3,2%
Catamarca	310,6	2,7%

⁵ El Fondo Fiduciario para el Transporte Eléctrico Federal, creado por la Ley Nº 25.401, se constituyó con recursos provenientes del incremento de \$ 0,0006 por Kw/h en el cargo establecido para cada operación de compra de energía en el Mercado Eléctrico Mayorista (MEM) con el propósito de ampliar la red de alta tensión en 500 KV.

Río Negro	284,6	2,4%
Ciudad Autónoma de Buenos Aires	278,3	2,4%
San Luis	257,5	2,2%
La Rioja	233,6	2,0%
La Pampa	211,8	1,8%
Neuquén	195,7	1,7%
Chubut	178,4	1,5%
Santa Cruz	178,4	1,5%
Tierra del Fuego, Antártida e Islas del Atlántico Sur	139,1	1,2%
TOTAL	11.678,5	100,0%

Infraestructura y Equipamiento Educativo

Al 30/06/16 se devengaron \$1.055,4 millones, destinándose el 72,9% a gobiernos provinciales y municipales con el objeto de mejorar la infraestructura educativa, principalmente en el nivel primario y secundario. El restante 27,1% se destinó a universidades, instituciones de enseñanza provincial, empresas públicas y privadas y otras instituciones de enseñanza. A continuación se detalla la distribución geográfica de la ayuda financiera al sector educativo:

Cuadro Nº 19: Distribución Geográfica Asistencia Financiera para Infraestructura al 30/06/16
- en millones de pesos -

Provincia	Devengado	Composición del Gasto
Buenos Aires	318,8	30,2%
Ciudad Autónoma de Buenos Aires	143,6	13,6%
Santa Fe	84,3	8,0%
Córdoba	71,5	6,8%
Corrientes	56,2	5,3%
Salta	36,7	3,5%
Mendoza	33,5	3,2%
Santiago del Estero	29,1	2,8%
Catamarca	28,1	2,7%
Misiones	26,2	2,5%
Entre Ríos	25,0	2,4%
Tucumán	22,7	2,1%
Jujuy	19,7	1,9%
Formosa	18,8	1,8%
Río Negro	18,8	1,8%
Chubut	16,9	1,6%
Chaco	13,6	1,3%
Neuquén	11,5	1,1%
Tierra del Fuego, Antártida e Islas del Atlántico Sur	10,3	1,0%
La Rioja	9,2	0,9%
San Luis	9,2	0,9%
La Pampa	8,0	0,8%
Santa Cruz	5,6	0,5%
San Juan	3,9	0,4%
Sin discriminar	34,2	3,3%
Total	1.055,4	100,0%

Cabe mencionar que , en el marco del programa “Mas Escuelas, Mejor Educación”, durante 2016 se asistió financieramente a gobiernos provinciales para la construcción de establecimientos educativos de los niveles inicial, primario y secundario, como así también para la realización de obras de ampliación de la infraestructura de escuelas especiales y técnicas, concluyéndose 68 escuelas.

Políticas de Transporte

Al 30/06/16 se devengaron \$6.842,2 millones en materia de transferencias de capital destinándose el 55,6% a empresas públicas y privadas, concesionarias de los servicios de transporte, y el 44,4% instituciones provinciales y municipales, con el objeto de optimizar, garantizar y eficientizar el transporte ferroviario, vial, marítimo y aéreo, tal como se detalla en el siguiente cuadro:

Cuadro Nº 20: Principales Beneficiarios en materia de Transporte al 30/06/2016 (en millones de pesos)

Beneficiario	Devengado	Composición del Gasto
Administración de Infraestructura Ferroviaria S.E. (ADIF)	2.806,6	41,0%
Administración central provincial	2.629,3	38,4%
Operador Ferroviario S.E.	500,0	7,3%
Belgrano Cargas y Logística	272,0	4,0%
Administración General de Puertos S.E. (Residual)	57,0	0,8%
Otros Beneficiarios	577,4	8,4%
Total	6.842,2	100,0%

El objetivo de las asistencias brindadas a la firma ADIF (41,0% de las erogaciones), es contribuir a cubrir los gastos de sostenimiento y reposición de la flota por parte de los concesionarios del servicio ferroviario de pasajeros, principalmente en el área metropolitana de Buenos Aires. En este sentido, continuaron las acciones incluidas en el Programa de Obras, Trabajos Indispensables y Adquisición de Bienes, que comprende la adquisición, rehabilitación y mantenimiento de material rodante, la ejecución de obras de infraestructura ferroviaria mejoramiento y renovación de vías, pasos a nivel y estaciones, la adecuación y puesta en valor de talleres ferroviarios, producción de durmientes de hormigón, la refuncionalización de las estaciones Retiro y Constitución en la Ciudad Autónoma de Buenos Aires y la implementación de sistemas de seguridad y electrificación.

En lo que respecta a las transferencias a la administración central provincial, las mismas se concentraron en la realización de obras de mejoramiento y construcción de caminos y rutas de todo el país llevadas adelante por la Subsecretaría de Obras Públicas (\$548,2 millones), en el marco de la ejecución del programa Desarrollo de la Infraestructura Vial Productiva y las llevadas a cabo por medio de la Dirección Nacional de Vialidad (\$2.081,1 millones).

Infraestructura Hídrica y de Saneamiento

Las transferencias de capital inherentes a obras de infraestructura hídrica y saneamiento alcanzaron un devengado de \$5.833,5 millones, destinándose el 87,2% a la firma AySA S.A para el sostenimiento y la expansión de las plantas y redes de distribución, según el Plan Director de la compañía.

Cabe destacar que al 30/06 se otorgó una asistencia de \$505,3 millones al Fondo de Infraestructura Hídrica, para el desarrollo de obras de ampliación y mantenimiento de infraestructura tendiente a la recuperación de tierras productivas, el control y mitigación de inundaciones.

Por otro lado, se destinó \$196,3 millones a gobiernos provinciales y municipales mediante los programas a cargo del ENOHSA; habilitándose 50 obras inherentes al Plan Agua Más Trabajo, el Programa Agua y Saneamiento para Todos (PAST), 3 obras vinculadas al Programa de Obras Menores de Saneamiento (PROMES) y 9 obras de expansión de la red de agua potable y cloaca con cooperativas de trabajo.

Inversión en Comunicaciones

Al 30/06/16 se devengaron \$331,5 millones en el mejoramiento de la Red Nacional de Comunicación, destinándose el 56,3% del gasto (\$131,5 millones) a la implementación del Sistema Argentino de Televisión Digital Terrestre (SATVD-T), el Sistema Satelital Geoestacionario Argentino y del Plan Nacional de Telecomunicaciones "Argentina Conectada" (impulso de la Red Federal de Fibra Óptica), llevados adelante por la empresa Argentina de Soluciones Satelitales S.A (AR-SAT). En ese sentido, AR-SAT se encarga de la implementación, operación y mantenimiento de la red, llevando así la posibilidad de acceso a banda ancha a todo el territorio nacional. Asimismo, cabe destacar la asistencia financiera otorgada a la empresa VENG S.A. por \$131,3 millones para continuar con las tareas vinculadas al desarrollo del lanzador espacial argentino "Tronador".

Acciones en el Norte Grande Argentino

Se asistió financieramente a distintas instituciones municipales y provinciales con el propósito de mejorar las condiciones de accesibilidad, eficiencia y seguridad de vías prioritarias de la Red Vial Nacional y vías alimentadoras de la Red Vial Provincial. Asimismo, al 30/06/16 se destinaron fondos para resolver problemas de inundaciones, contaminación de fuentes de agua y escasez de agua para riego, como así también para garantizar los servicios de agua potable y saneamiento en las provincias de Chaco, Formosa, Jujuy, Misiones, Salta, Santiago del Estero y Tucumán. A continuación se detallan los montos transferidos al 30/06/16:

Acciones en el Norte Grande Argentino		
Cuadro Nº 23: Gasto por provincia. Al 31/03/16 (en millones de pesos)		
Provincia	Devengado	Composición del Gasto
Chaco	324,2	19,2%
Formosa	464,4	27,5%
Santiago del Estero	425,0	25,1%
Jujuy	149,6	8,8%
Tucumán	120,3	7,1%
Misiones	142,2	8,4%
Resto de provincias	65,2	3,9%
Total	1.690,8	100,0%

FONDEAR

El Fondo para el Desarrollo Argentino (FONDEAR) tiene como objeto facilitar el acceso al financiamiento para proyectos que promuevan la inversión en sectores estratégicos para el desarrollo económico y social de la República Argentina, la puesta en marcha de actividades con elevado contenido tecnológico y la generación de mayor valor agregado en las economías regionales. En este sentido para el ejercicio se tiene prevista una asignación de \$1.514,4 millones, no registrando asistencia financiera para el apoyo industrial nacional ejecución al 30/06/16.

CUADRO A
EVOLUCIÓN DEL CRÉDITO DE LA INVERSIÓN REAL DIRECTA AL 30/06/2016
(en millones de \$)

Jurisdicción	Crédito Inicial	Crédito Vigente	Diferencia	%
Poder Legislativo Nacional	26,4	29,4	3,0	11,4%
Poder Judicial de la Nación	92,3	155,7	63,4	68,7%
Ministerio Público	5,2	5,2	0,0	0,0%
Presidencia de la Nación	34,1	34,1	0,0	0,0%
Jefatura de Gabinete de Ministros	85,0	0,0	-85,0	-100,0%
Ministerio del Interior, Obras Públicas y Vivienda	2.543,2	2.622,3	79,2	3,1%
Ministerio de Relaciones Exteriores y Culto	150,2	101,9	-48,4	-32,2%
Ministerio de Justicia y Derechos Humanos	831,7	915,0	83,3	10,0%
Ministerio de Seguridad	327,2	219,1	-108,1	-33,0%
Ministerio de Defensa	351,5	355,5	4,0	1,1%
Ministerio de Hacienda y Finanzas Públicas	54,2	53,9	-0,3	-0,6%
Ministerio de Producción	5,0	5,0	0,0	0,0%
Ministerio de Agroindustria	610,8	653,5	42,8	7,0%
Ministerio de Turismo	203,5	248,8	45,3	22,3%
Ministerio de Transporte	25.175,3	24.783,6	-391,6	-1,6%
Ministerio de Energía y Minería	1.107,8	1.136,2	28,4	2,6%
Ministerio de Educación y Deportes	16,6	21,7	5,1	30,7%
Ministerio de Ciencia, Tecnología e Innovación Productiva	1.737,7	1.715,1	-22,7	-1,3%
Ministerio de Cultura	31,9	31,9	0,0	0,0%
Ministerio de Trabajo, Empleo y Seguridad Social	262,8	273,2	10,4	4,0%
Ministerio de Salud	322,7	306,6	-16,2	-5,0%
Ministerio de Medio Ambiente y Desarrollo Sustentable	572,6	571,0	-1,5	-0,3%
TOTAL INVERSIÓN REAL EN PROYECTOS	34.548	34.239	-309	-0,9%
Poder Legislativo Nacional	101,1	118,7	17,6	17,4%
Poder Judicial de la Nación	114,6	195,5	80,9	70,5%
Ministerio Público	86,1	96,0	9,9	11,5%
Presidencia de la Nación	95,8	96,6	0,8	0,8%
Jefatura de Gabinete de Ministros	824,9	900,7	75,9	9,2%
Ministerio de Modernización	34,7	34,7	0,0	0,0%
Ministerio del Interior, Obras Públicas y Vivienda	150,5	151,5	1,0	0,7%
Ministerio de Relaciones Exteriores y Culto	31,0	79,4	48,4	155,9%
Ministerio de Justicia y Derechos Humanos	283,1	199,8	-83,3	-29,4%
Ministerio de Seguridad	1.458,4	1.597,1	138,7	9,5%
Ministerio de Defensa	1.285,8	1.294,0	8,3	0,6%
Ministerio de Hacienda y Finanzas Públicas	223,9	224,2	0,3	0,1%
Ministerio de Producción	37,6	57,2	19,6	52,2%
Ministerio de Agroindustria	430,6	512,1	81,5	18,9%
Ministerio de Turismo	10,7	8,1	-2,6	-24,0%
Ministerio de Transporte	1.137,6	1.161,9	24,3	2,1%
Ministerio de Energía y Minería	219,4	216,6	-2,8	-1,3%
Ministerio de Comunicaciones	46,9	68,9	22,0	47,0%
Ministerio de Educación y Deportes	1.498,6	1.173,0	-325,6	-21,7%
Ministerio de Ciencia, Tecnología e Innovación Productiva	379,6	404,7	25,2	6,6%
Ministerio de Cultura	70,3	70,3	0,0	0,0%
Ministerio de Trabajo, Empleo y Seguridad Social	2.711,9	2.706,8	-5,1	-0,2%
Ministerio de Salud	540,3	842,6	302,3	55,9%
Ministerio de Medio Ambiente y Desarrollo Sustentable	191,4	194,6	3,1	1,6%
Ministerio de Desarrollo Social	31,0	37,0	6,0	19,3%
TOTAL INVERSIÓN REAL EN ACTIVIDADES	11.995,9	12.442,3	446,3	3,7%
TOTAL INVERSIÓN REAL DIRECTA	46.543,7	46.681,0	137,3	0,3%

CUADRO B
EJECUCIÓN DE LA INVERSIÓN REAL DIRECTA AL 30/06/2016
(en millones de \$)

Jurisdicción	Crédito Inicial	Crédito Vigente	Compromiso	Devengado	%
Poder Legislativo Nacional	26,4	29,4	4,1	4,1	14,0%
Poder Judicial de la Nación	92,3	155,7	119,3	16,1	10,4%
Ministerio Público	5,2	5,2	5,2	2,5	47,8%
Presidencia de la Nación	34,1	34,1	2,4	1,7	5,0%
Jefatura de Gabinete de Ministros	85,0	0,0	0,0	0,0	
Ministerio del Interior, Obras Públicas y Vivienda	2.543,2	2.622,3	422,0	473,8	18,1%
Ministerio de Relaciones Exteriores y Culto	150,2	101,9	0,0	0,0	0,0%
Ministerio de Justicia y Derechos Humanos	831,7	915,0	606,5	30,6	3,3%
Ministerio de Seguridad	327,2	219,1	75,3	26,2	12,0%
Ministerio de Defensa	351,5	355,5	50,8	43,3	12,2%
Ministerio de Hacienda y Finanzas Públicas	54,2	53,9	0,0	0,0	0,0%
Ministerio de Producción	5,0	5,0	0,0	0,0	0,0%
Ministerio de Agroindustria	610,8	653,5	296,3	160,2	24,5%
Ministerio de Turismo	203,5	248,8	195,5	41,9	16,8%
Ministerio de Transporte	25.175,3	24.783,6	11.479,8	11.479,8	46,3%
Ministerio de Energía y Minería	1.107,8	1.136,2	714,9	341,6	30,1%
Ministerio de Educación y Deportes	16,6	21,7	11,1	10,1	46,5%
Ministerio de Ciencia, Tecnología e Innovación Productiva	1.737,7	1.715,1	1.068,9	960,8	56,0%
Ministerio de Cultura	31,9	31,9	0,0	0,0	0,0%
Ministerio de Trabajo, Empleo y Seguridad Social	262,8	273,2	88,9	46,3	16,9%
Ministerio de Salud	322,7	306,6	33,3	18,1	5,9%
Ministerio de Medio Ambiente y Desarrollo Sustentable	572,6	571,0	27,8	27,5	4,8%
TOTAL INVERSIÓN REAL EN PROYECTOS	34.548	34.239	15.202	13.685	40,0%
Poder Legislativo Nacional	101,1	118,7	22,9	14,2	11,9%
Poder Judicial de la Nación	114,6	195,5	49,2	25,3	12,9%
Ministerio Público	86,1	96,0	21,3	17,7	18,5%
Presidencia de la Nación	95,8	96,6	25,6	19,7	20,4%
Jefatura de Gabinete de Ministros	824,9	900,7	28,6	13,8	1,5%
Ministerio de Modernización	34,7	34,7	0,0	0,0	0,0%
Ministerio del Interior, Obras Públicas y Vivienda	150,5	151,5	52,3	32,7	21,6%
Ministerio de Relaciones Exteriores y Culto	31,0	79,4	15,1	13,8	17,4%
Ministerio de Justicia y Derechos Humanos	283,1	199,8	20,4	10,8	5,4%
Ministerio de Seguridad	1.458,4	1.597,1	349,1	171,8	10,8%
Ministerio de Defensa	1.285,8	1.294,0	259,9	199,8	15,4%
Ministerio de Hacienda y Finanzas Públicas	223,9	224,2	34,0	27,5	12,3%
Ministerio de Producción	37,6	57,2	12,3	11,1	19,4%
Ministerio de Agroindustria	430,6	512,1	186,8	168,3	32,9%
Ministerio de Turismo	10,7	8,1	2,9	2,9	35,2%
Ministerio de Transporte	1.137,6	1.161,9	88,9	72,0	6,2%
Ministerio de Energía y Minería	219,4	216,6	55,0	28,7	13,3%
Ministerio de Comunicaciones	46,9	68,9	19,6	7,3	10,6%
Ministerio de Educación y Deportes	1.498,6	1.173,0	667,3	665,1	56,7%
Ministerio de Ciencia, Tecnología e Innovación Productiva	379,6	404,7	282,9	220,6	54,5%
Ministerio de Cultura	70,3	70,3	4,7	2,2	3,2%
Ministerio de Trabajo, Empleo y Seguridad Social	2.711,9	2.706,8	564,5	173,5	6,4%
Ministerio de Salud	540,3	842,6	87,5	77,1	9,2%
Ministerio de Medio Ambiente y Desarrollo Sustentable	191,4	194,6	25,8	24,4	12,6%
Ministerio de Desarrollo Social	31,0	37,0	1,5	1,5	4,0%
TOTAL INVERSIÓN REAL EN ACTIVIDADES	11.995,9	12.442,3	2.878,2	2.001,9	16,1%
TOTAL INVERSIÓN REAL DIRECTA	46.543,7	46.681,0	18.080,4	15.686,5	33,6%

CUADRO C
INVERSIÓN REAL DIRECTA: PROYECTOS DE INVERSIÓN *
AL 30/06/2016

Jur	SAF	Pg	Sp	Py	Ob	Descripción	Ejec. Financiera acum. al 2015	Crédito inicial 2016	Vigente al 30/06/2016	Devengado al 30/06/2016	Ejec. Fisica acum. al 2015	Programado Vig. al 30/06/2016	Ejecutado 2º trim	Ejecutado al 30/06/2016
				2		Construcción Sede Judicial Nuevo Edificio para la Centralización de la Justicia Federal del Tribunal de Posadas	32.111.764	9.802.000	9.802.000	0	12,62	0,00	0,00	0,00
					51	Construcción Sede Judicial Nuevo Edificio para la Centralización de la Justicia Federal del Tribunal de Posadas	32.111.764	9.802.000	9.802.000	0	12,62	0,00	0,00	0,00
		15				Área Cámara Resistencia								
				3		Construcción Edificio Hipólito Irigoyen 83, Resistencia, Chaco	32.949.848	10.000.000	10.000.000	0	37,62	0,00	0,00	0,00
					51	Construcción Edificio Hipólito Irigoyen 83, Resistencia, Chaco	32.949.848	10.000.000	10.000.000	0	37,62	0,00	0,00	0,00
		16				Área Cámara de Córdoba								
				3		Adecuación Edificio Cámara Federal de Apelaciones Córdoba	0	100.000	100.000	0	0,00	0,00	0,00	0,00
					51	Adecuación Edificio Cámara Federal de Apelaciones Córdoba	0	100.000	100.000	0	0,00	0,00	0,00	0,00
		17				Área Cámara San Martín								
				1		Remodelación y adecuación de Sedes Judiciales	12.342.550	10.261.377	10.261.377	0	46,29	0,00	0,00	0,00
					52	Juzgado Federal 3 de Febrero, Puesta en Funcionamiento	12.342.550	10.261.377	10.261.377	0	46,29	0,00	0,00	0,00
					3	Construcción de un Nuevo Edificio para Instalaciones del Juzgado Federal de Campana - Provincia de Buenos Aires	18.476.521	6.000.000	6.000.000	0	25,35	0,00	0,00	0,00
					51	Construcción de un Nuevo Edificio para Instalaciones del Juzgado Federal de Campana - Provincia de Buenos Aires	18.476.521	6.000.000	6.000.000	0	25,35	0,00	0,00	0,00
		18				Área Cámara Tucumán								
				3		Cámara Federal de Tucumán, Juzgados Nº 1 y Nº 2 de Tucumán, edificio Las Piedras 418 - Prov. de Tucumán Renovación de fachadas.	0	1.000	1.000	0	0,00	40,00	0,00	0,00
					51	Cámara Federal de Tucumán, Juzgados Nº 1 y Nº 2 de Tucumán, edificio Las Piedras 418 - Prov. de Tucumán Renovación de fachadas.	0	1.000	1.000	0	0,00	40,00	0,00	0,00
		19				Área Cámara Salta								
				4		Edificio España 394 - Prov. de Salta Adecuación de la instalación eléctrica y provisión e instalación de equipos de aire acondi	0	900.000	900.000	0	0,00	0,00	0,00	0,00
					51	Edificio España 394 - Prov. de Salta Adecuación de la instalación eléctrica y provisión e instalación de equipos de aire acondi	0	900.000	900.000	0	0,00	0,00	0,00	0,00
		20				Área Cámara Comodoro Rivadavia								
				1		Adecuación Edificio Adquirido - Juzgado Federal de Esquel - Provincia de Chubut	0	1.000.000	1.000.000	0	0,00	0,00	0,00	0,00
					51	Adecuación Edificio Adquirido - Juzgado Federal de Esquel - Provincia de Chubut	0	1.000.000	1.000.000	0	0,00	0,00	0,00	0,00
					2	Refuncionalización Integral del Edificio - Juzgado Federal de Río Gallegos - Provincia de Santa Cruz	0	2.992.000	2.992.000	0	0,00	0,00	0,00	0,00
					51	Refuncionalización Integral del Edificio - Juzgado Federal de Río Gallegos - Provincia de Santa Cruz	0	2.992.000	2.992.000	0	0,00	0,00	0,00	0,00
		335				Área Cámara de Corrientes								
					4	Corte Suprema de Justicia de la Nación (1)								
						Mandamientos y Notificaciones								
				1		Ampliación y Remodelación de Sede Judicial	11.494.736	20.000	0	0	16,50	s/í	s/í	s/í
					51	Adecuación para la Instalación Subdirección de Notificaciones	11.494.736	20.000	0	0	16,50	s/í	s/í	s/í
		5				Pericias Judiciales								
				1		Construcción Instituto Técnico Judicial "Dra. Cecilia Grierson"	4.180.488	2.999.796	43.909.496	6.179.799	1,00	s/í	s/í	s/í
					51	Construcción Instituto Técnico Judicial "Dra. Cecilia Grierson"	4.180.488	2.999.796	4.909.496	188.000	1,00	s/í	s/í	s/í
					5	Adecuación de Espacios de Detenidos en Tránsito	324.816	20.000	291.320	270.556	14,21	s/í	s/í	s/í
					51	Adecuación de Espacios de Detenidos en Tránsito	324.816	20.000	291.320	270.556	14,21	s/í	s/í	s/í
		7				Archivo General								
				4		Construcción Edificio Combate de los Pozos	247.800	1.466.113	0	0	0,00	s/í	s/í	s/í
					51	Construcción Edificio Combate de los Pozos	247.800	1.466.113	0	0	0,00	s/í	s/í	s/í
		21				Construcción Edificio Combate de los Pozos- Archivo General del Poder Judicial Justicia de Máxima Instancia								
				1		Refacciones en el Palacio de Justicia de la Nación	9.710.851	40.000	0	0	64,93	s/í	s/í	s/í
					51	Reciclado de Fachadas y Patios interiores	4.301.922	20.000	0	0	99,80	s/í	s/í	s/í
					72	Reparación Sala de Audiencia, Palacio de Justicia de la Nación - Ciudad Autónoma de Buenos Aires	5.408.929	20.000	0	0	95,00	s/í	s/í	s/í
					8	Adecuación de los Ascensores del Palacio de Justicia de la Nación - Ciudad Autónoma de Buenos Aires	7.359.342	20.000	920.000	0	89,50	s/í	s/í	s/í
					52	Adecuación Ascensores del Palacio de Justicia de la Nación Nº1 al Nº12 - Ciudad Autónoma de Buenos Aires	7.359.342	20.000	920.000	0	91,47	s/í	s/í	s/í
					10	Refacción Etapa III Patios Interiores del Palacio de Justicia de la Nación - Ciudad Autónoma de Buenos Aires	4.576.213	20.000	425.000	0	80,20	s/í	s/í	s/í
					51	Refacción Etapa III Patios Interiores del Palacio de Justicia de la Nación - Ciudad Autónoma de Buenos Aires	4.576.213	20.000	425.000	0	80,20	s/í	s/í	s/í
				12		Traslado del Servicio Jurídico Gratuito de la Universidad de Buenos Aires	19.800	3.675.075	24.075.275	3.706.913	0,00	s/í	s/í	s/í

CUADRO C
INVERSIÓN REAL DIRECTA: PROYECTOS DE INVERSIÓN *
AL 30/06/2016

Jur	SAF	Pg	Sp	Py	Ob	Descripción	Ejec. Financiera acum. al 2015	Crédito inicial 2016	Vigente al 30/06/2016	Devengado al 30/06/2016	Ejec. Fisica acum. al 2015	Programado Vig. al 30/06/2016	Ejecutado 2º trim	Ejecutado al 30/06/2016
					51	Traslado del Servicio Jurídico Gratuito de la Universidad de Buenos Aires	19.800	3.675.075	24.075.275	3.706.913	0,00	s/í	s/í	s/í
				14		Refacciones en el Palacio de Justicia de la Nación Etapa II	0	2.717.000	0	0	25,05	s/í	s/í	s/í
				53		Restauración Integral de Pisos, Solados y de Circulación de Público - Talcahuano 550	0	1.027.000	0	0	0,00	s/í	s/í	s/í
				54		Reparación Integral Terraza del Palacio de Justicia	0	1.690.000	0	0	0,00	s/í	s/í	s/í
				15		Instalación Sistema de Detección de Incendios y Cámaras de Seguridad en el Palacio de Justicia de la Nación	1.631.343	20.000	0	0	97,00	s/í	s/í	s/í
				51		Instalación Sistema de Detección de Incendios y Cámaras de Seguridad en el Palacio de Justicia de la Nación.	1.631.343	20.000	0	0	97,00	s/í	s/í	s/í
				20		Ampliación Edificio Lavalle 1250 - Oficina de Violencia Doméstica	0	590.000	2.420.000	0	0,00	s/í	s/í	s/í
				51		Ampliación Edificio Lavalle 1250 - Oficina de Violencia Doméstica	0	590.000	2.420.000	0	0,00	s/í	s/í	s/í
				22		Adecuación y Refuncionalización Parcial de la Alcaldía - Palacio de Justicia	358.368	20.000	100.000	0	65,00	s/í	s/í	s/í
				51		Adecuación y Refuncionalización Parcial de la Alcaldía - Palacio de Justicia	358.368	20.000	100.000	0	65,00	s/í	s/í	s/í
				23		Puesta en Valor de Patios de Acceso por Lavalle y Tucumán del Palacio de Justicia	3.819.816	20.000	0	0	99,50	s/í	s/í	s/í
				51		Puesta en Valor de Patios de Acceso por Lavalle y Tucumán del Palacio de Justicia	3.819.816	20.000	0	0	99,50	s/í	s/í	s/í
				24		Instalación de Ventilación de la Alcaldía del Palacio de Justicia de la Nación	2.674.780	20.000	0	0	99,50	s/í	s/í	s/í
				51		Instalación de Ventilación de la Alcaldía del Palacio de Justicia de la Nación	2.674.780	20.000	0	0	99,50	s/í	s/í	s/í
				25		Provisión y Colocación de Carpinterías del Palacio de Justicia	0	2.028.000	0	0	0,00	s/í	s/í	s/í
				51		Provisión y Colocación de Carpinterías del Palacio de Justicia	0	2.028.000	0	0	0,00	s/í	s/í	s/í
				26		Reacondicionamiento Estructural de las Escaleras Interiores Nº 7 y Nº 9 - Palacio de Justicia	0	2.000.000	11.721.100	5.972.936	0,00	s/í	s/í	s/í
				51		Reacondicionamiento Estructural de las Escaleras Interiores Nº 7 y Nº 9 - Palacio de Justicia	0	2.000.000	11.721.100	5.972.936	0,00	s/í	s/í	s/í
				27		Refacción de los Patios Interiores del Palacio - Patios 3 y 4	0	890.148	0	0	0,00	s/í	s/í	s/í
				51		Refacción de los Patios Interiores del Palacio - Patios 3 y 4	0	890.148	0	0	0,00	s/í	s/í	s/í
				28		Restauración de Pararrayos Originales - Palacio de Justicia	0	950.000	0	0	0,00	s/í	s/í	s/í
				51		Restauración de Pararrayos Originales - Palacio de Justicia	0	950.000	0	0	0,00	s/í	s/í	s/í
				29		Restauración de Pasillos 4º Piso Sector Sala de Acuerdos y Anexos del Palacio de Justicia	0	676.000	676.000	0	0,00	s/í	s/í	s/í
				51		Restauración de Pasillos 4º Piso Sector Sala de Acuerdos y Anexos del Palacio de Justicia	0	676.000	676.000	0	0,00	s/í	s/í	s/í
				30		Reparación del Circuito de Calefacción Central del Palacio de Justicia	0	20.000	0	0	0,00	s/í	s/í	s/í
				51		Reparación del Circuito de Calefacción Central del Palacio de Justicia	0	20.000	0	0	0,00	s/í	s/í	s/í
				31		Adecuación Integral para el Edificio Calle Rivadavia 737/767/771	0	3.820.260	0	0	0,00	s/í	s/í	s/í
				51		Adecuación Integral para el Edificio Calle Rivadavia 737/767/771	0	3.820.260	0	0	0,00	s/í	s/í	s/í
10						Ministerio Público								
	361					Defensoría General de la Nación								
		17				Representación, Defensa y Curatela Pública Oficial								
			4			Construcción de Edificio para Defensoría Pública Oficial ante el Juzgado Federal de Primera Instancia de Río Grande - Tierra del	0	5.244.000	5.244.000	2.507.378	0,00	100,00	35,49	58,02
				51		Construcción de Edificio para Defensoría Pública Oficial ante el Juzgado Federal de Primera Instancia de Río Grande - Tierra del	0	5.244.000	5.244.000	2.507.378	0,00	100,00	35,49	58,02
						Presidencia de la Nación								
						Secretaría General de la Presidencia de la Nación								
		301				Conducción del Poder Ejecutivo Nacional								
			16			Remodelación Casa de Gobierno - Etapa VII	0	34.053.396	34.053.396	1.691.883	0,00	100,00	2,32	4,96
				51		Remodelación Casa de Gobierno - Etapa VII	0	34.053.396	34.053.396	1.691.883	0,00	100,00	2,32	4,96
						Jefatura de Gabinete de Ministros								
		305				Dirección General de Administración - Jefatura de Gabinete								
			59			Acciones del Sistema Federal de Medios y Contenidos Públicos								
				1		Construcción del Centro de Investigación Aplicada a Recursos Digitales "CIARDI"	0	85.000.000	0	0	0,00	0,00	0,00	0,00
				51		Construcción del Centro de Investigación Aplicada a Recursos Digitales "CIARDI"	0	85.000.000	0	0	0,00	0,00	0,00	0,00
						Ministerio del Interior, Obras Públicas y Vivienda								
						Ministerio del Interior, Obras Públicas y Vivienda (Gastos Propios)								
						Conservación y Custodia de los Documentos de la Nación								
				3		Construcción Nueva Sede del Archivo General de la Nación	13.757.860	88.600.000	88.600.000	0	0,80	39,37	0,00	0,00
				51		Construcción Nueva Sede del Archivo General de la Nación	13.757.860	88.600.000	88.600.000	0	1,10	39,37	0,00	0,00
						Ejecución de Obras de Arquitectura								
				65		Restauración de Monumentos Históricos	39.722.618	25.780.000	25.780.000	0	48,16	25,58	0,00	0,00
				51		Restauración de Monumentos Históricos	39.722.618	25.780.000	25.780.000	0	48,16	25,58	0,00	0,00

CUADRO C
INVERSIÓN REAL DIRECTA: PROYECTOS DE INVERSIÓN *
AL 30/06/2016

Jur	SAF	Pg	Sp	Py	Ob	Descripción	Ejec. Financiera acum. al 2015	Crédito inicial 2016	Vigente al 30/06/2016	Devengado al 30/06/2016	Ejec. Fisica acum. al 2015	Programado Vig. al 30/06/2016	Ejecutado 2º trim	Ejecutado al 30/06/2016
				2		Construcción, Conservación y Reciclaje de Edificios Fiscales	43.206.569	2.240.000	2.240.000	0	100,00	0,00	0,00	0,00
				51		Construcción, Conservación y Reciclaje de Edificios Fiscales	43.206.569	2.240.000	2.240.000	0	100,00	0,00	0,00	0,00
				7		CERIDE - Obras Complementarias Etapa II	19.482.977	5.245.000	5.245.000	0	100,00	0,00	0,00	0,00
				51		CERIDE - Obras Complementarias Etapa II	19.482.977	5.245.000	5.245.000	0	100,00	0,00	0,00	0,00
				20		Hospital Interzonal El Cruce, Florencio Varela	135.012.274	3.208.000	3.208.000	0	100,00	0,00	0,00	0,00
				51		Hospital Interzonal El Cruce, Florencio Varela	135.012.274	3.208.000	3.208.000	0	100,00	0,00	0,00	0,00
				21		Restauración y Puesta en Valor Basilica Nuestra Señora de Lu	25.723.439	3.500.000	3.500.000	0	100,00	0,00	0,00	0,00
				51		Restauración y Puesta en Valor Basilica Nuestra Señora de Lu	25.723.439	3.500.000	3.500.000	0	100,00	0,00	0,00	0,00
				24		Refacción Edificio Auditoría General de la Nación - Etapa II	54.564.234	2.000.000	2.000.000	0	100,00	0,00	0,00	0,00
				51		Refacción Edificio Auditoría General de la Nación - Etapa II	54.564.234	2.000.000	2.000.000	0	100,00	0,00	0,00	0,00
				30		Refuncionalización Hospital Nacional Profesor Alejandro Posadas	384.722.393	20.610.000	82.610.000	40.110.458	100,00	0,00	0,00	0,00
				51		Refuncionalización Hospital Nacional Profesor Alejandro Posadas	384.722.393	20.610.000	82.610.000	40.110.458	100,00	0,00	0,00	0,00
				33		Restauración del Interior, Edificios Anexos y Espacios Exteriores de la Basilica Nuestra Señora de Luján - Etapa II	101.202.750	23.140.000	23.140.000	16.213.208	88,30	11,70	0,96	1,52
				51		Restauración del Interior, Edificios Anexos y Espacios Exteriores de la Basilica Nuestra Señora de Luján - Etapa II	101.202.750	23.140.000	23.140.000	16.213.208	88,30	11,70	0,96	1,52
				34		Construcción, Conservación y Reciclaje de Edificios Fiscales	332.989.938	1.510.000	1.510.000	0	100,00	0,00	0,00	0,00
				51		Edificios Fiscales "Etapa II" - Ciudad de Buenos Aires	332.989.938	1.510.000	1.510.000	0	100,00	0,00	0,00	0,00
				36		Reubicación Compañía Guardacostas - Prefectura Naval Argentina	55.770.141	2.100.000	2.100.000	0	100,00	0,00	0,00	0,00
				51		Reubicación Compañía Guardacostas - Prefectura Naval Argentina	55.770.141	2.100.000	2.100.000	0	100,00	0,00	0,00	0,00
				37		Centro Cultural del Bicentenario en el Edificio del Palacio del Correo Central	2.533.306.604	105.020.000	105.020.000	32.836.523	100,00	0,00	0,00	0,00
				0		Centro Cultural del Bicentenario en el Edificio del Palacio del Correo Central	23.034.634	20.000	20.000					
				51		Centro Cultural del Bicentenario en el Edificio del Palacio del Correo Central	2.510.271.970	105.000.000	105.000.000	32.836.523	100,00	0,00	0,00	0,00
				46		Refacción Edificio de Canal 7	25.226.192	15.000.000	15.000.000	0	98,57	1,43	0,00	0,00
				51		Refacción Edificio de Canal 7	25.226.192	15.000.000	15.000.000	0	98,57	1,43	0,00	0,00
				48		Construcción, Refacción y Reciclaje de Edificios Fiscales - Etapa III	167.401.292	35.560.000	35.560.000	4.353.578	80,47	19,00	0,00	0,03
				51		Construcción, Refacción y Reciclaje de Edificios Fiscales - Etapa III	167.401.292	35.560.000	35.560.000	4.353.578	80,47	19,00	0,00	0,03
				49		Remodelación Hospital Roffo y Construcción del Instituto Nacional de Cáncer	18.674.325	990.000	990.000	0	0,00	0,00	0,00	0,00
				51		Remodelación Hospital Roffo y Construcción del Instituto Nacional de Cáncer	18.674.325	990.000	990.000	0	0,00	0,00	0,00	0,00
				51		Construcción Torre Única de Telecomunicaciones del Área Metropolitana de Buenos Aires	47.970.000	100.010.000	100.010.000	0	0,00	2,09	0,00	0,00
				51		Construcción Torre Única de Telecomunicaciones del Área Metropolitana de Buenos Aires	47.970.000	100.010.000	100.010.000	0	0,00	2,09	0,00	0,00
				54		Centro de Interpretación de la Manzana de las Luces, Patrimonio Jesuítico y Construcción del Edificio Sede de la CNMM y LH	0	38.000.000	38.000.000	0	0,00	19,54	0,00	0,00
				51		Centro de Interpretación de la Manzana de las Luces, Patrimonio Jesuítico y Construcción del Edificio Sede de la CNMM y LH	0	38.000.000	38.000.000	0	0,00	19,54	0,00	0,00
				57		Refuncionalización Integral del Complejo Médico de la Policía Federal Argentina - Churrucavisca - Etapa I	14.818.706	3.000.000	3.000.000	0	99,13	0,87	0,00	0,00
				51		Refuncionalización Integral del Complejo Médico de la Policía Federal Argentina - Churrucavisca - Etapa I	14.818.706	3.000.000	3.000.000	0	99,13	0,87	0,00	0,00
				59		Refuncionalización Canal 7 - Televisión Pública - Etapa II	0	4.500.000	4.500.000	0	0,00	9,47	0,00	0,00
				51		Refuncionalización Canal 7 - Televisión Pública - Etapa II	0	4.500.000	4.500.000	0	0,00	9,47	0,00	0,00
				60		Refuncionalización Integral Hospital Churrucavisca - Etapa II	0	1.000.000	1.000.000	0	0,00	0,67	0,00	0,00
				51		Refuncionalización Integral Hospital Churrucavisca - Etapa II	0	1.000.000	1.000.000	0	0,00	0,67	0,00	0,00
				61		Restauración y Puesta en Valor del Edificio del Bautisterio de la Basilica Nuestra Señora de Luján	2.787.012	70.117.307	70.117.307	2.595.970	1,99	33,82	0,00	0,95
				51		Restauración y Puesta en Valor del Edificio del Bautisterio de la Basilica Nuestra Señora de Luján	2.787.012	70.117.307	70.117.307	2.595.970	1,99	33,82	0,00	0,95
				62		Restauración y Puesta en Valor del Conjunto Edificio Instituto Saturnino Unzué - Mar del Plata	0	15.000.000	15.000.000	0	0,00	3,09	0,00	0,00
				51		Restauración y Puesta en Valor del Conjunto Edificio Instituto Saturnino Unzué - Mar del Plata	0	15.000.000	15.000.000	0	0,00	3,09	0,00	0,00
				63		Restauración y Puesta en Valor de Monumentos Históricas Nacionales - Etapa II	0	15.500.000	15.500.000	0	0,00	5,17	0,00	0,00
				51		Restauración y Puesta en Valor de Monumentos Históricas Nacionales - Etapa II	0	15.500.000	15.500.000	0	0,00	5,17	0,00	0,00
				64		Construcción y Refacción de Edificios Fiscales - Etapa IV	0	31.150.000	31.150.000	0	0,00	10,38	0,00	0,00
				51		Construcción y Refacción de Edificios Fiscales - Etapa IV	0	31.150.000	31.150.000	0	0,00	10,38	0,00	0,00
				66		Construcción Complejo Crescencia Boado de Garrigos	0	70.000.000	70.000.000	0	0,00	60,02	0,00	0,00
				51		Construcción Complejo Crescencia Boado de Garrigos	0	70.000.000	70.000.000	0	0,00	60,02	0,00	0,00
				67		Construcción y Equipamiento del Plan Director 2º Etapa Hospital Dr. Alejandro Posadas	0	191.102.720	191.102.720	0	0,00	12,54	0,00	0,00

CUADRO C
INVERSIÓN REAL DIRECTA: PROYECTOS DE INVERSIÓN *
AL 30/06/2016

Jur	SAF	Pg	Sp	Py	Ob	Descripción	Ejec. Financiera acum. al 2015	Crédito inicial 2016	Vigente al 30/06/2016	Devengado al 30/06/2016	Ejec. Física acum. al 2015	Programado Vig. al 30/06/2016	Ejecutado 2º trim	Ejecutado al 30/06/2016
					51	Construcción y Equipamiento del Plan Director 2º Etapa Hospital Dr. Alejandro Posadas	0	191.102.720	191.102.720	0	0,00	12,54	0,00	0,00
				68		Restauración y Puesta en Valor de la Iglesia Catedral Nuestra Señora de las Mercedes	0	29.800.000	29.800.000	0	0,00	12,05	0,00	0,00
				51		Restauración y Puesta en Valor de la Iglesia Catedral Nuestra Señora de las Mercedes	0	29.800.000	29.800.000	0	0,00	12,05	0,00	0,00
				69		Construcción Hospital Materno Infantil de Alta Complejidad en Río Gallegos	0	259.646.973	197.646.973	0	0,00	44,03	0,00	0,00
				51		Construcción Hospital Materno Infantil de Alta Complejidad en Río Gallegos	0	259.646.973	197.646.973	0	0,00	44,03	0,00	0,00
				70		Restauración Integral de la Iglesia San Pedro Telmo	0	15.720.000	15.720.000	0	0,00	26,13	0,00	0,00
				51		Restauración Integral de la Iglesia San Pedro Telmo	0	15.720.000	15.720.000	0	0,00	26,13	0,00	0,00
				71		Restauración Integral de la Iglesia San Francisco	0	19.450.000	19.450.000	0	0,00	20,62	0,00	0,00
				51		Restauración Integral de la Iglesia San Francisco	0	19.450.000	19.450.000	0	0,00	20,62	0,00	0,00
				72		Construcción Complejo Fronterizo Pino Hachado	0	2.000.000	2.000.000	0	0,00	3,15	0,00	0,00
				51		Construcción Complejo Fronterizo Pino Hachado	0	2.000.000	2.000.000	0	0,00	3,15	0,00	0,00
				73		Ampliación y Refuncionalización del Hospital Zonal de Agudos Blas L. Dubarry - Mercedes - Buenos Aires	0	134.000.000	134.000.000	0	0,00	89,93	0,00	0,00
				51		Ampliación y Refuncionalización del Hospital Zonal de Agudos Blas L. Dubarry - Mercedes - Buenos Aires	0	134.000.000	134.000.000	0	0,00	89,93	0,00	0,00
				74		Construcción Centro de Rehabilitación Regional Integral y Geriátrico de Río Gallegos	0	180.000.000	180.000.000	0	0,00	75,00	0,00	0,00
				51		Construcción Centro de Rehabilitación Regional Integral y Geriátrico de Río Gallegos	0	180.000.000	180.000.000	0	0,00	75,00	0,00	0,00
				75		Construcción Centro de Diagnóstico por Imágenes - Río Gallegos	0	50.000.000	50.000.000	0	0,00	66,67	0,00	0,00
				51		Construcción Centro de Diagnóstico por Imágenes - Río Gallegos	0	50.000.000	50.000.000	0	0,00	66,67	0,00	0,00
				76		Construcción Hospital Los Antiguos - Provincia de Santa Cruz	0	40.000.000	40.000.000	0	0,00	20,00	0,00	0,00
				51		Construcción Hospital Los Antiguos - Provincia de Santa Cruz	0	40.000.000	40.000.000	0	0,00	20,00	0,00	0,00
	66					Prevención Sísmica								
				2		Ampliación Red Nacional de Estaciones Sismológicas Etapa II	2.123.324	2.035.000	2.035.000	268.508	50,80	49,20	5,59	6,62
				51		Ampliación Red Nacional de Estaciones Sismológicas Etapa II	2.123.324	2.035.000	2.035.000	268.508	50,80	49,20	5,59	6,62
				72		Formulación, Programación, Ejecución y Control de Obras Públicas								
				13		Escuela Nacional de Náutica	13.158.159	200.000	200.000	0	100,00	0,00	0,00	0,00
				51		Escuela Nacional de Náutica	13.158.159	200.000	200.000	0	100,00	0,00	0,00	0,00
				73		Recursos Hídricos								
				44		Ampliación y Mejoramiento de la Red Hidrológica Nacional	201.820.549	50.000	54.525.000	24.821.262	73,74	10,00	2,50	5,00
				51		Ampliación y Mejoramiento de la Red Hidrológica Nacional	201.820.549	50.000	54.525.000	24.821.262	73,74	10,00	2,50	5,00
				45		Construcción de 10 Radars Meteorológicos Argentinos	94.813.123	62.100.000	62.100.000	51.761.249	48,72	40,60	10,15	20,30
				51		Construcción de 10 Radars Meteorológicos Argentinos	94.813.123	62.100.000	62.100.000	51.761.249	48,72	40,60	10,15	20,30
				46		Aprovechamiento Hidroeléctricos del Río Santa Cruz - Néstor Kirchner - Gobernador Cepernic (CDB N° 201401)	0	9.720.050.000	9.720.050.000	0	0,00	14,85	0,00	4,39
				51		Aprovechamiento Hidroeléctricos del Río Santa Cruz - Néstor Kirchner - Gobernador Cepernic(CDB N° 201401)	0	9.720.050.000	9.720.050.000	0	0,00	14,85	0,00	4,39
				47		Aprovechamiento Multipropósito Chihuido I	0	11.000.050.000	11.000.050.000	0	0,00	9,09	0,00	0,00
				51		Aprovechamiento Multipropósito Chihuido I	0	11.000.050.000	11.000.050.000	0	0,00	9,09	0,00	0,00
	108					Instituto Nacional del Agua								
				3		Desarrollo de la Ciencia y Técnica del Agua								
						Complejo Edificio Instituto Nacional del Agua	1.703.632	150.000	150.000	0	86,13	13,87	0,00	0,00
				52		Readecuación y Ampliación de Laboratorios de la Sede Central del Instituto Nacional del Agua	1.703.632	150.000	150.000	0	72,48	27,52	0,00	0,00
				4		Readecuación Edilicia y Construcción Data Center para el Sistema de Alerta de la Cuenca del Río San Antonio	0	1.600.000	1.000.000	0	0,00	46,00	0,00	0,00
				51		Readecuación Edilicia y Construcción Data Center para el Sistema de Alerta de la Cuenca del Río San Antonio	0	1.600.000	1.000.000	0	0,00	46,00	0,00	0,00
				5		Ampliación del Centro de Capacitación - Hall Central	0	1.050.000	1.050.000	419.425	0,00	22,00	3,00	3,00
				51		Ampliación del Centro de Capacitación - Hall Central	0	1.050.000	1.050.000	419.425	0,00	22,00	3,00	3,00
	613					Ente Nacional de Obras Hídricas de Saneamiento								
				20		Asistencia Técnico - Financiera y Desarrollo de Infraestructura para el Saneamiento								
				1		Desarrollo de Infraestructura de Agua Potable y Saneamiento								
				7		Construcción Emisario Submarino Mar del Plata - Buenos Aires	381.533.257	0	4.692.454	4.692.453	100,00	sí	0,00	0,00
				51		Construcción Emisario Submarino Mar del Plata - Buenos Aires	381.533.257	0	4.692.454	4.692.453	100,00	sí	0,00	0,00
				56		Construcción de Sistema Cloacal - San Martín de Los Andes - Neuquén	107.790.744	1.000.000	1.000.000	0	100,00	0,00	0,00	0,00
				51		Construcción de Sistema Cloacal - San Martín de Los Andes - Neuquén	107.790.744	1.000.000	1.000.000	0	100,00	0,00	0,00	0,00

CUADRO C
INVERSIÓN REAL DIRECTA: PROYECTOS DE INVERSIÓN *
AL 30/06/2016

Jur	SAF	Pg	Sp	Py	Ob	Descripción	Ejec. Financiera acum. al 2015	Crédito inicial 2016	Vigente al 30/06/2016	Devengado al 30/06/2016	Ejec. Fisica acum. al 2015	Programado Vig. al 30/06/2016	Ejecutado 2º trim	Ejecutado al 30/06/2016
				61		Sistema Integral de Desagües Cloacales - Gran San Juan -(BID 2343)	242.677.054	27.718.790	52.442.790	17.717.560	85,72	14,28	0,51	1,44
				51		Sistema Integral de Desagües Cloacales - Gran San Juan (Subsistema Cloacal Rawson)- (BID 2343)	122.434.180	19.890.746	19.890.746	9.558.772	79,24	20,76	0,74	1,67
				52		Sistema Integral de Desagües Cloacales - Gran San Juan (Subsistema Cloacal Chimbos)- (BID 2343)	120.242.874	7.828.044	7.828.044	8.134.065	85,16	14,84	0,80	1,73
				53		Sistema Integral de Desagües Cloacales - Gran San Juan (Colector Principal Chimbos) (BID N°2343/OC-AR)	105.267.518	0	24.724.000	24.723	100,00	sí	0,00	0,00
				89		Sistema de Desagües Cloacales - Gran Tucumán	146.553.915	105.300.016	105.300.016	13.549.365	45,10	42,61	0,27	1,95
				51		Planta Depuradora de Líquidos Cloacales Las Talitas, Provincia de Tucumán	61.872.525	30.597.704	30.597.704	6.738.228	49,19	43,26	0,41	2,38
				52		Redes Cloacales Tafi Viejo-Las Talitas-Villa Carmela, Provincia de Tucumán	84.681.390	74.702.312	74.702.312	6.811.137	40,34	41,92	0,12	1,50
				92		Construcción de Sistema Integral Cloacal - Córdoba	0	4.500.000	0	0	0,00	0,00	0,00	0,00
				51		Construcción de Sistema Integral Cloacal - Córdoba	0	4.500.000	0	0	0,00	0,00	0,00	0,00
				96		Construcción de Sistema de Agua Potable - Concepción del Uruguay - Entre Ríos	85.455.657	17.625.530	76.795.312	31.102.613	94,87	18,07	5,00	5,12
				51		Construcción de Sistema de Agua Potable - Concepción del Uruguay - Entre Ríos	85.455.657	17.625.530	76.795.312	31.102.613	94,87	18,07	5,00	5,12
				99		Colectores Cloacales y Estaciones Elevadoras Rosario Oeste-Funes-Santa Fé	101.953.865	574.673	2.197.333	2.197.333	100,00	0,00	0,00	0,00
				56		Colectores Cloacales y Estaciones Elevadoras Rosario Oeste-Funes-Santa Fé	101.953.865	574.673	2.197.333	2.197.333	100,00	0,00	0,00	0,00
2						Desarrollo de Infraestructura de Agua Potable								
				28		Construcción de Acueducto Sarmiento - Comodoro Rivadavia (Lago Musters) - Chubut	358.345.339	141.333.757	207.250.578	100.018.114	87,39	40,70	5,02	9,19
				51		Construcción de Acueducto Sarmiento - Comodoro Rivadavia (Lago Musters) - Chubut	358.345.339	141.333.757	207.250.578	100.018.114	87,39	40,70	5,02	9,19
				33		Optimización y Ampliación Sistema Agua Potable - San Salvador de Jujuy	79.237.750	76.581.117	76.581.117	4.007.557	14,47	26,00	0,89	1,62
				51		Optimización y Ampliación de la Planta Potabilizadora de Alto Reyes	58.541.085	29.478.062	29.478.062	4.007.557	29,36	53,60	1,78	3,24
				52		Captación y Acueductos de Agua Cruda y Agua Potable-San Salvador de Jujuy (BID 2343)	20.696.665	47.103.055	47.103.055	0	0,00	0,00	0,00	0,00
				34		Construcción Acueducto del Norte de la Provincia de Santa Cruz - Lago Buenos Aires - Los Antiguos - Perito Moreno - Las Heras -	0	100.000.000	0	0	0,00	0,00	0,00	0,00
				51		Construcción Acueducto del Norte de la Provincia de Santa Cruz - Lago Buenos Aires - Los Antiguos - Perito Moreno - Las Heras -	0	100.000.000	0	0	0,00	0,00	0,00	0,00
				43		Construcción de Sistema de Agua Potable - Rio Gallegos - Provincia de Santa Cruz	0	11.000.000	1.000.000	0	0,00	10,00	0,00	0,00
				51		Construcción de Sistema de Agua Potable - Rio Gallegos - Provincia de Santa Cruz	0	11.000.000	1.000.000	0	0,00	10,00	0,00	0,00
				46		Construcción Sistema de Agua Potable Las Heras - Provincia de Santa Cruz	0	13.500.000	0	0	0,00	0,00	0,00	0,00
				51		Construcción Sistema de Agua Potable Las Heras - Provincia de Santa Cruz	0	13.500.000	0	0	0,00	0,00	0,00	0,00
				49		Construcción Sistema de Agua Potable San Rafael - Provincia de Mendoza	0	7.500.000	0	0	0,00	0,00	0,00	0,00
				51		Construcción Sistema de Agua Potable San Rafael - Provincia de Mendoza	0	7.500.000	0	0	0,00	0,00	0,00	0,00
				50		Construcción Sistema de Agua Potable - Provincia de La Rioja	0	7.500.000	0	0	0,00	0,00	0,00	0,00
				51		Construcción Sistema de Agua Potable - Provincia de La Rioja	0	7.500.000	0	0	0,00	0,00	0,00	0,00
				51		Construcción Sistema de Agua Potable - Provincia de Catamarca	0	7.500.000	0	0	0,00	0,00	0,00	0,00
				51		Construcción Sistema de Agua Potable - Provincia de Catamarca	0	7.500.000	0	0	0,00	0,00	0,00	0,00
				54		Construcción Acueducto Provincia de Formosa	0	1.000.000	0	0	0,00	0,00	0,00	0,00
				51		Construcción Acueducto Provincia de Formosa	0	1.000.000	0	0	0,00	0,00	0,00	0,00
3						Desarrollo de Infraestructura Cloacal								
				18		Construcción de Sistema de Desagües Cloacales - El Dorado - Misiones	36.055.187	5.295.525	27.983.850	9.102.788	88,41	21,86	8,00	9,66
				51		Construcción de Sistema de Desagües Cloacales - El Dorado - Misiones	36.055.187	5.295.525	27.983.850	9.102.788	88,41	21,86	8,00	9,66
				59		Estación Depuradora de Aguas Residuales en la Ciudad de Mar del Plata - Buenos Aires (BID 2343)	31.476.799	148.936.519	148.936.519	47.619.528	1,82	28,48	8,23	13,37
				51		Estación Depuradora de Aguas Residuales en la Ciudad de Mar del Plata - Buenos Aires (BID 2343)	31.476.799	148.936.519	148.936.519	47.619.528	1,82	28,48	8,23	13,37
				68		Construcción de Redes Colectoras y Planta de Tratamiento - Malvinas Argentinas-José C. Paz, Moreno, Pilar (PAYS II)	500.000	50.754.017	50.754.017	0	0,00	0,00	0,00	0,00
				51		Construcción de Redes Colectoras y Planta de Tratamiento - Malvinas Argentinas (PAYS II)	0	23.320.234	23.320.234	0	0,00	0,00	0,00	0,00
				52		Construcción de Redes Colectoras y Planta de Tratamiento - José C. Paz, Moreno, Pilar (PAYS II)	500.000	27.433.783	27.433.783	0	0,00	0,00	0,00	0,00
				69		Construcción de Redes Colectoras y Planta Depuradora - Alderetes - Banda del Río Salí (PAYS II)	0	13.054.541	13.054.541	0	0,00	0,00	0,00	0,00
				51		Construcción de Redes Colectoras y Planta Depuradora - Alderetes - Banda del Río Salí (PAYS II)	0	13.054.541	13.054.541	0	0,00	0,00	0,00	0,00
				71		Construcción Sistema de Desagüe Cloacal Escalante - Comodoro Rivadavia - Provincia Chubut	0	7.500.000	0	0	0,00	0,00	0,00	0,00

CUADRO C
INVERSIÓN REAL DIRECTA: PROYECTOS DE INVERSIÓN *
AL 30/06/2016

Jur	SAF	Pg	Sp	Py	Ob	Descripción	Ejec. Financiera acum. al 2015	Crédito inicial 2016	Vigente al 30/06/2016	Devengado al 30/06/2016	Ejec. Fisica acum. al 2015	Programado Vig. al 30/06/2016	Ejecutado 2º trim	Ejecutado al 30/06/2016
				6		Reparaciones Varias y Equipamiento de Diversas Dependencias. Etapa III	0	1.500.000	1.500.000	0	0,00	100,00	s/í	0,00
				51		Reparaciones Varias	0	500.000	500.000	0	0,00	100,00	s/í	0,00
				52		Equipamientos Varios	0	500.000	500.000	0	0,00	100,00	s/í	0,00
				53		Mejoras Edilicias Referidas a Seguridad e Higiene y Riesgos de Trabajo	0	500.000	500.000	0	0,00	100,00	s/í	0,00
						Política e Infraestructura Penitenciaria								
				10		Construcción Complejo Penitenciario Federal de Condenados - Mercedes - Buenos Aires	237.218.303	486.281.214	569.581.214	22.559.970	3,55	27,66	s/í	1,78
				51		Construcción Complejo Penitenciario Federal de Condenados- Mercedes - Buenos Aires	237.218.303	486.281.214	569.581.214	22.559.970	3,55	27,66	s/í	1,78
				12		Construcción Centro Federal del Litoral - Coronda - Santa Fe	68.946.857	1.000.000	1.000.000	0	0,00	16,23	s/í	0,00
				51		Construcción Centro Federal del Litoral - Coronda - Santa Fe	68.946.857	1.000.000	1.000.000	0	0,00	16,23	s/í	0,00
				24		Reparación Integral de la Cocina Central del Complejo Penitenciario Federal I - Ezeiza	7.122.520	12.160.000	12.160.000	0	53,57	26,00	s/í	0,00
				51		Reparación Integral de la Cocina Central del Complejo Penitenciario Federal I - Ezeiza	7.122.520	12.160.000	12.160.000	0	53,57	26,00	s/í	0,00
				29		Reparación Instituto de Seguridad y Resocialización (Unidad 6, Rawson- Chubut)	8.144.350	6.575.998	6.575.998	1.651.862	79,98	20,02	s/í	3,95
				51		Reparación Muralla Perimetral	8.144.350	6.575.998	6.575.998	1.651.862	79,98	20,02	s/í	3,95
				32		Reparación Cárcel de Formosa (Unidad 10)	5.488.400	10.493	10.493	0	100,00	0,00	s/í	0,00
				51		Readequación Eléctrica, Cloacal, Sanitarios y Patios	5.488.400	10.493	10.493	0	100,00	0,00	s/í	0,00
				33		Reparación Colonia Penal de Sáenz Peña(Unidad 11, Chaco)	4.947.295	10.000	10.000	0	100,00	0,00	s/í	0,00
				51		Readequación Eléctrica, Cloacal, Techos y Alambradas Perimetrales	4.947.295	10.000	10.000	0	100,00	0,00	s/í	0,00
				34		Reparación Instituto Federal de Jóvenes Adultos (Unidad 24) - Marcos Paz	8.256.139	6.773.579	6.773.579	1.432.436	80,08	19,92	s/í	0,31
				51		Reparación Instituto Federal de Jóvenes Adultos (Unidad 24) - Marcos Paz	8.256.139	6.773.579	6.773.579	1.432.436	80,08	19,92	s/í	0,31
				40		Refacciones Varias en Complejo Penitenciario Federal CABA (Ex Unidad 2 - Devoto)	2.323.466	9.293.543	0	0	21,65	0,00	s/í	0,00
				51		Instalación Tanque Tablero General y Salas de Visitas	2.323.466	9.293.543	0	0	21,65	0,00	s/í	0,00
				43		Mejoras de Seguridad en Complejo Penitenciario Federal CABA (Ex Unidad 2 - Devoto)	6.844.389	8.591.371	17.884.914	0	43,92	0,00	s/í	0,00
				51		Construcción de Escaleras y Salidas de Emergencia (Ex Unidad 2 - Devoto)	2.185.617	2.767.371	17.884.914	0	47,74	0,00	s/í	0,00
				52		Reparación Muralla Perimetral y Gimnasio Cubierto (Ex Unidad 2 - Devoto)	4.658.772	5.824.000	0	0	57,36	0,00	s/í	0,00
				44		Construcción Complejo Penitenciario Federal Cuyo	230.954.424	85.487.973	85.487.973	0	71,61	5,30	s/í	0,00
				51		Construcción Complejo Penitenciario Federal Cuyo	230.954.424	85.487.973	85.487.973	0	71,61	5,30	s/í	0,00
				46		Construcción Instituto Penal Neuropsiquiátrico Central - Ezeiza	0	100.000	100.000	0	0,00	0,00	s/í	0,00
				51		Construcción Instituto Penal Neuropsiquiátrico Central - Ezeiza	0	100.000	100.000	0	0,00	0,00	s/í	0,00
				49		Construcción Complejo Federal Penitenciario Córdoba	0	100.000	100.000	0	0,00	0,00	s/í	0,00
				51		Construcción Complejo Federal Penitenciario Córdoba	0	100.000	100.000	0	0,00	0,00	s/í	0,00
				56		Reacondicionamiento Red Cloacal y Agua Potable Complejo Penitenciario Federal 1 Ezeiza, Provincia de Buenos Aires	2.680.359	15.232.000	15.232.000	0	48,85	45,00	s/í	0,00
				51		Reacondicionamiento Red Cloacal y Agua Potable Complejo Penitenciario Federal 1 Ezeiza, Provincia de Buenos Aires	2.680.359	15.232.000	15.232.000	0	48,85	45,00	s/í	0,00
				59		Reparación Instalaciones Generales y Pavimentación Complejo Penitenciario Federal 2 Marcos Paz, Provincia de Buenos Aires	8.445.155	4.708.739	7.894.075	1.036.814	86,31	13,69	s/í	1,61
				51		Reparación Instalaciones Generales y Pavimentación Complejo Penitenciario Federal 2 Marcos Paz, Provincia de Buenos Aires	8.445.155	4.708.739	7.894.075	1.036.814	86,31	13,69	s/í	1,61
				64		Reparación Integral Instituto Federal de Jóvenes y Adultos (Unidad 24) - Marcos Paz	1.745.463	12.894.685	18.470.013	3.901.896	17,42	65,91	s/í	0,00
				51		Reparación Integral Instituto Federal de Jóvenes y Adultos (Unidad 24) - Marcos Paz	1.745.463	12.894.685	18.470.013	3.901.896	17,42	65,91	s/í	0,00
				80		Construcción Complejo Penitenciario Federal Orán - Provincia de Salta	0	100.000	100.000	0	0,00	0,00	s/í	0,00
				51		Construcción Complejo Penitenciario Federal Orán - Provincia de Salta	0	100.000	100.000	0	0,00	0,00	s/í	0,00
				81		Ampliación 120 Plazas en Complejo Penitenciario Federal Güemes - Salta	0	100.000	100.000	0	0,00	0,00	s/í	0,00
				51		Ampliación 120 Plazas en Complejo Penitenciario Federal Güemes - Salta	0	100.000	100.000	0	0,00	0,00	s/í	0,00
				84		Ampliación 160 Plazas Complejo Penitenciario Federal II - Marcos Paz	0	35.489.827	43.950.867	0	0,00	58,00	s/í	0,00
				51		Ampliación 160 Plazas Complejo Penitenciario Federal II - Marcos Paz	0	35.489.827	43.950.867	0	0,00	58,00	s/í	0,00
				86		Construcción Oficinas Judiciales en Complejo Penitenciario Federal Marcos Paz - Provincia de Buenos Aires	0	14.345.782	14.345.782	0	0,00	30,00	s/í	0,00
				51		Construcción Oficinas Judiciales en Complejo Penitenciario Federal Marcos Paz - Provincia de Buenos Aires	0	14.345.782	14.345.782	0	0,00	30,00	s/í	0,00
				90		Ampliación Colonia Penal "Subprefecto Miguel Rocha" (Unidad 5) - General Roca - Provincia de Rio Negro	0	22.110.282	22.110.282	0	0,00	0,00	s/í	0,00
				51		Ampliación Colonia Penal "Subprefecto Miguel Rocha" (Unidad 5) - General Roca - Provincia de Rio Negro	0	22.110.282	22.110.282	0	0,00	0,00	s/í	0,00

CUADRO C
INVERSIÓN REAL DIRECTA: PROYECTOS DE INVERSIÓN *
AL 30/06/2016

Jur	SAF	Pg	Sp	Py	Ob	Descripción	Ejec. Financiera acum. al 2015	Crédito inicial 2016	Vigente al 30/06/2016	Devengado al 30/06/2016	Ejec. Fisica acum. al 2015	Programado Vig. al 30/06/2016	Ejecutado 2º trim	Ejecutado al 30/06/2016
				1		Construcción Hospital de Día	4.850.000	15.694.056	15.694.056	0	0,00	37,50	0,00	0,00
					51	Construcción Hospital de Día	4.850.000	15.694.056	15.694.056	0	0,00	37,50	0,00	0,00
				2		Construcción Pabellón Sanidad en la Escuela de Gendarmería Nacional "General Martín de Güemes" -	0	3.400.000	3.400.000	0	0,00	42,50	0,00	0,00
					51	Construcción Pabellón Sanidad en la Escuela de Gendarmería Nacional "General Martín de Güemes" -	0	3.400.000	3.400.000	0	0,00	42,50	0,00	0,00
				3		Construcción Pabellón Sanidad en la Región I - Campo de Mayo	0	14.875.000	14.875.000	0	0,00	42,50	0,00	0,00
					51	Construcción Pabellón Sanidad en la Región I - Campo de Mayo	0	14.875.000	14.875.000	0	0,00	42,50	0,00	0,00
		48				Seguridad en Fronteras								
				3		Construcción 10 Viviendas para Barrios Militares del Escuadrón 13 Iguazú - Provincia de Misiones	0	2.100.000	1.500.000	0	0,00	50,00	0,00	0,00
					51	Construcción 10 Viviendas para Barrios Militares del Escuadrón 13 Iguazú - Provincia de Misiones	0	2.100.000	1.500.000	0	0,00	50,00	0,00	0,00
		49				Operaciones Complementarias de Seguridad Interior								
				2		Construcción Pabellón, Guardia y Jefatura para Destacamento Móvil - Esteban Echeverría Ezeiza	1.071.463	10.280.037	7.000.000	0	5,75	81,25	0,00	0,00
					51	Construcción Pabellón, Guardia y Jefatura para Destacamento Móvil - Esteban Echeverría Ezeiza	1.071.463	10.280.037	7.000.000	0	5,75	81,25	0,00	0,00
				3		Construcción Alojamiento de Suboficiales Superiores en Agrupación Metropolitana Campo de Mayo	0	4.125.000	3.000.000	0	0,00	32,50	0,00	0,00
					51	Construcción Alojamiento de Suboficiales Superiores en Agrupación Metropolitana Campo de Mayo	0	4.125.000	3.000.000	0	0,00	32,50	0,00	0,00
				4		Construcción Alojamiento de Suboficiales Subalternos en Agrupación Metropolitana Campo de Mayo (Edificio II)	0	3.375.000	2.000.000	0	0,00	26,50	0,00	0,00
					51	Construcción Alojamiento de Suboficiales Subalternos en Agrupación Metropolitana Campo de Mayo (Edificio II)	0	3.375.000	2.000.000	0	0,00	26,50	0,00	0,00
				5		Construcción Alojamiento de Gendarmes en Agrupación Metropolitana Campo de Mayo	0	4.125.000	3.000.000	0	0,00	32,50	0,00	0,00
					51	Construcción Alojamiento de Gendarmes en Agrupación Metropolitana Campo de Mayo	0	4.125.000	3.000.000	0	0,00	32,50	0,00	0,00
				6		Construcción Alojamiento Móvil I	0	5.525.000	3.100.000	0	0,00	42,50	0,00	0,00
					51	Construcción Alojamiento Móvil I	0	5.525.000	3.100.000	0	0,00	42,50	0,00	0,00
				7		Construcción Alojamiento Móvil II - Rosario	0	19.125.000	10.678.627	0	0,00	42,50	0,00	0,00
					51	Construcción Alojamiento Móvil II - Rosario	0	19.125.000	10.678.627	0	0,00	42,50	0,00	0,00
				8		Construcción Alojamiento Región I - Predio " El Triángulo"	0	5.525.000	4.000.000	0	0,00	42,50	0,00	0,00
					51	Construcción Alojamiento Región I - Predio " El Triángulo"	0	5.525.000	4.000.000	0	0,00	42,50	0,00	0,00
380						Prefectura Naval Argentina								
		31				Policía de Seguridad de la Navegación								
				8		Construcción Edificio Sede Prefectura San Martín de los Andes - Etapa II	713.940	4.283.643	6.425.643	882.515	0,00	100,00	4,01	16,16
					51	Construcción Edificio Sede Prefectura San Martín de los Andes - Etapa II	713.940	4.283.643	6.425.643	882.515	0,00	100,00	4,01	16,16
				12		Repotenciación de Guardacostas Marítimos	80.000.000	90.000.000	10.000.000	8.000.000	54,00	26,00	s/i	s/i
					52	Actualización Equipamiento Guardacosta "Mantilla y Pr. Figue"	80.000.000	0	10.000.000	8.000.000	85,00	s/i	s/i	s/i
					53	Actualización Equipamiento Guardacosta "Azopardo y Thompson"	0	90.000.000	0	0	0,00	60,00	s/i	s/i
				16		Ampliación Edificio Prefectura Usuahia	0	7.864.000	5.351.656	0	0,00	19,00	0,00	0,00
					51	Ampliación Edificio Prefectura Usuahia	0	7.864.000	5.351.656	0	0,00	19,00	0,00	0,00
				17		Construcción Hangar Estación Aérea Mar del Plata	0	25.604.927	25.604.927	0	0,00	32,00	0,00	0,00
					51	Construcción Hangar Estación Aérea Mar del Plata	0	25.604.927	25.604.927	0	0,00	32,00	0,00	0,00
				21		Construcción de Galpones para el Almacenamiento de Repuestos para los Guardacostas de la Institución	0	10.344.543	10.344.543	0	0,00	37,00	0,00	0,00
					51	Construcción de Galpones para el Almacenamiento de Repuestos para los Guardacostas de la Institución	0	10.344.543	10.344.543	0	0,00	37,00	0,00	0,00
				22		Construcción de la Prefectura de Zona Lacustre y del Comahue	2.878.517	21.588.880	25.906.657	6.359.605	25,00	75,00	11,42	30,07
					51	Construcción de la Prefectura de Zona Lacustre y del Comahue	2.878.517	21.588.880	25.906.657	6.359.605	25,00	75,00	11,42	30,07
				26		Construcción Contrase Comodoro Rivadavia	0	5.000.000	5.000.000	0	0,00	23,00	0,00	0,00
					51	Construcción Contrase Comodoro Rivadavia	0	5.000.000	5.000.000	0	0,00	23,00	0,00	0,00
				27		Construcción Prefectura Arroyo Seco	0	6.000.000	0	0	0,00	80,00	0,00	0,00
					51	Construcción Prefectura Arroyo Seco	0	6.000.000	0	0	0,00	80,00	0,00	0,00
		37				Formación y Capacitación Profesional de la Prefectura Naval Argentina								
				5		Reconstrucción del Alojamiento Destinado al Personal de Aspirantes Sector "C" del Departamento Académico de los Institutos de Fo	7.068.267	14.682.366	15.544.206	6.736.860	21,35	78,65	22,32	40,59
					51	Reconstrucción del Alojamiento Destinado al Personal de Aspirantes Sector "C" del Departamento Académico de los Institutos de Fo	7.068.267	14.682.366	15.544.206	6.736.860	21,35	78,65	22,32	40,59

CUADRO C
INVERSIÓN REAL DIRECTA: PROYECTOS DE INVERSIÓN *
AL 30/06/2016

Jur	SAF	Pg	Sp	Py	Ob	Descripción	Ejec. Financiera acum. al 2015	Crédito inicial 2016	Vigente al 30/06/2016	Devengado al 30/06/2016	Ejec. Física acum. al 2015	Programado Vig. al 30/06/2016	Ejecutado 2º trim	Ejecutado al 30/06/2016
382	1					Policía de Seguridad Aeroportuaria								
						Actividades Centrales								
				8		Reparación Integral de la Cubierta del Edificio Teatro - Auditorio y Oficinas Aladañas - Barrio Uno	0	13.000.000	5.570.779	0	0,00	100,00	0,00	0,00
					51	Reparación Integral de la Cubierta del Edificio Teatro - Auditorio y Oficinas Aladañas - Barrio Uno	0	13.000.000	5.570.779	0	0,00	100,00	0,00	0,00
				9		Construcción Camino Peatonal e Iluminación Exterior del Predio del Instituto de Formación Ezeiza	0	3.114.044	3.114.044	0	0,00	100,00	0,00	0,00
					51	Construcción Camino Peatonal e Iluminación Exterior del Predio del Instituto de Formación Ezeiza	0	3.114.044	3.114.044	0	0,00	100,00	0,00	0,00
				10		Construcción Estacionamiento en el Predio del Instituto de Formación Ezeiza	0	5.000.000	3.430.400	0	0,00	40,00	0,00	0,00
					51	Construcción Estacionamiento en el Predio del Instituto de Formación Ezeiza	0	5.000.000	3.430.400	0	0,00	40,00	0,00	0,00
				11		Construcción Estacionamiento y Playón de Descarga Ala Derecha Edificio Ex- Teatro - Barrio Uno	0	2.137.590	2.137.590	0	0,00	60,00	0,00	0,00
					51	Construcción Estacionamiento y Playón de Descarga Ala Derecha Edificio Ex- Teatro - Barrio Uno	0	2.137.590	2.137.590	0	0,00	60,00	0,00	0,00
				12		Ampliación y Restauración Sector Mantenimiento Ala Izquierda Edificio Ex- Teatro - Barrio Uno	0	3.606.300	3.606.300	0	0,00	60,00	0,00	0,00
					51	Ampliación y Restauración Sector Mantenimiento Ala Izquierda Edificio Ex- Teatro - Barrio Uno	0	3.606.300	3.606.300	0	0,00	60,00	0,00	0,00
				13		Restauración y Remodelación Edificio de la Policía de Seguridad Aeroportuaria - Calle Riobamba - CABA	0	4.800.191	747.291	0	0,00	20,00	0,00	0,00
					51	Restauración y Remodelación Edificio de la Policía de Seguridad Aeroportuaria - Calle Riobamba - CABA	0	4.800.191	747.291	0	0,00	20,00	0,00	0,00
				14		Restauración y Remodelación Inmueble para Usos Múltiples y Depósito Policial - Barrio Uno	0	3.855.600	3.855.600	0	0,00	30,00	0,00	0,00
					51	Restauración y Remodelación Inmueble para Usos Múltiples y Depósito Policial - Barrio Uno	0	3.855.600	3.855.600	0	0,00	30,00	0,00	0,00
				15		Provisión de Enlace Energético para el Predio La Valentina	0	0	1.569.600	156.960	0,00	s/í	0,00	0,00
					51	Provisión de Enlace Energético para el Predio La Valentina	0	0	1.569.600	156.960	0,00	s/í	0,00	0,00
				16		Provisión, Instalación y Puesta en Funcionamiento de un Sistema de Red de Transporte de Datos y Comunicaciones para el Ala Izqui	0	0	2.350.000	2.350.000	95,00	s/í	5,00	5,00
					51	Provisión, Instalación y Puesta en Funcionamiento de un Sistema de Red de Transporte de Datos y Comunicaciones para el Ala Izqui	0	0	2.350.000	2.350.000	95,00	s/í	5,00	5,00
				17		Instalación de Cableado Estructurado y Networking para el Predio La Valentina	0	0	1.702.900	1.702.900	100,00	s/í	0,00	0,00
					51	Instalación de Cableado Estructurado y Networking para el Predio La Valentina	0	0	1.702.900	1.702.900	100,00	s/í	0,00	0,00
45						Ministerio de Defensa								
	371					Estado Mayor Conjunto de las Fuerzas Armadas								
		17				Fuerzas de Paz								
					1	Construcción de un Edificio Depósito de Distribución para Contingentes en el Predio del CAECOPAZ Provincia de Buenos Aires	1.685.004	0	3.994.996	3.070.064	0,00	s/í	s/í	s/í
					51	Construcción de un Edificio Depósito de Distribución para Contingentes en el Predio del CAECOPAZ Provincia de Buenos Aires	1.685.004	0	3.994.996	3.070.064	0,00	s/í	s/í	s/í
	372					Instituto de Investigaciones Científicas y Técnicas de las Fuerzas Armadas								
		17				Desarrollo Tecnológico para la Defensa								
					7	Modernización Informática del Instituto de Investigaciones Científicas y Técnicas para la Defensa	4.097.990	9.621.513	9.621.513	9.350	68,94	15,69	s/í	0,00
					51	Modernización Informática del Instituto de Investigaciones Científicas y Técnicas para la Defensa	4.097.990	9.621.513	9.621.513	9.350	68,94	15,69	s/í	0,00
				9		Mejoras en la Infraestructura Edilicia	8.478.322	13.918.960	13.918.960	7.862	59,13	19,60	s/í	0,00
					51	Mejoras en la Infraestructura Edilicia	8.478.322	13.918.960	13.918.960	7.862	59,13	19,60	s/í	0,00
				10		Adecuación de Infraestructura para el Tratamiento de Materiales Peligrosos	1.092.473	2.840.000	2.840.000	0	14,88	47,96	s/í	0,00
					51	Adecuación de Infraestructura para el Tratamiento de Materiales Peligrosos	1.092.473	2.840.000	2.840.000	0	14,88	47,96	s/í	0,00
	374					Estado Mayor General del Ejército								
		16				Alistamiento Operacional								
					84	Transformación del Helicóptero Bell UH-1H a Huey II	30.000.000	38.828.420	38.828.420	0	14,49	6,89	0,34	1,03
					57	Transformación de la Aeronave N°18	0	38.828.420	38.828.420	0	0,00	10,00	0,00	0,00
		17				Formación y Capacitación								
					3	Construcción de Edificio para Alojamiento de Aspirantes Femeninos en la Escuela de Suboficiales del Ejército "Sargento Cabral"	19.500.000	5.500.000	5.500.000	3.792.384	66,00	34,00	0,00	34,00
					51	Construcción de Edificio para Alojamiento de Aspirantes Femeninos en la Escuela de Suboficiales del Ejército "Sargento Cabral"	19.500.000	5.500.000	5.500.000	3.792.384	66,00	34,00	0,00	34,00

CUADRO C
INVERSIÓN REAL DIRECTA: PROYECTOS DE INVERSIÓN *
AL 30/06/2016

Jur	SAF	Pg	Sp	Py	Ob	Descripción	Ejec. Financiera acum. al 2015	Crédito inicial 2016	Vigente al 30/06/2016	Devengado al 30/06/2016	Ejec. Física acum. al 2015	Programado Vig. al 30/06/2016	Ejecutado 2º trim	Ejecutado al 30/06/2016
379						Estado Mayor General de la Armada								
	1					Actividades Centrales								
		1				Ampliación de Jardines Maternales	2.821.385	100.000	100.000	10.000	34,00	0,00	0,00	0,00
			51			Ampliación de Jardines Maternales	2.821.385	100.000	100.000	10.000	34,00	0,00	0,00	0,00
				8		Recuperación de Archivos Históricos y Archivos Generales	4.557.519	50.000	50.000	0	19,00	0,00	0,00	0,00
					51	Recuperación de Archivos Históricos y Archivos Generales	4.557.519	50.000	50.000	0	19,00	0,00	0,00	0,00
						Remodelación Instalaciones Edificio Libertad-Ascensores	4.300.000	50.000	50.000	0	0,00	0,00	0,00	0,00
					51	Remodelación Instalaciones Edificio Libertad-Ascensores	4.300.000	50.000	50.000	0	0,00	0,00	0,00	0,00
		16				Alistamiento Operacional								
				7		Recuperación y Reparación Rompe Hielos Almirante Irizar	670.450.897	33.704.478	33.704.478	7.766.406	96,00	3,00	1,00	1,00
					51	Recuperación y Reparación Rompe Hielos Almirante Irizar	670.450.897	33.704.478	33.704.478	7.766.406	96,00	3,00	1,00	1,00
				8		Puesta en Seco y Reparación de la Boca de Dique de Carena 2	103.581.168	1.116.394	1.116.394	0	55,00	0,00	0,00	0,00
					51	Puesta en Seco y Reparación de la Boca de Dique de Carena 2	103.581.168	1.116.394	1.116.394	0	55,00	0,00	0,00	0,00
				9		Reparación Integral del Dique de Carena 1	38.397.864	11.000.000	11.000.000	899.870	84,00	5,00	0,00	1,00
					51	Reparación Integral del Dique de Carena 1	38.397.864	11.000.000	11.000.000	899.870	84,00	5,00	0,00	1,00
					11	Centro Recreativo para el Personal Militar, Civil y su Grupo Familiar	0	1.950.000	1.950.000	0	0,00	30,00	0,00	0,00
					51	Centro Recreativo para el Personal Militar, Civil y su Grupo Familiar	0	1.950.000	1.950.000	0	0,00	30,00	0,00	0,00
		18				Formación y Capacitación								
				3		Construcción de Alojamiento para Personal Militar	76.768.138	12.000.000	12.000.000	5.298.925	88,00	0,00	0,00	0,00
					51	Construcción de Alojamiento para Personal Militar	76.768.138	12.000.000	12.000.000	5.298.925	88,00	0,00	0,00	0,00
				4		Construcción Centro Investigación y Educación Naval	24.109.222	10.000	10.000	0	100,00	0,00	0,00	0,00
					51	Construcción Centro Investigación y Educación Naval	24.109.222	10.000	10.000	0	100,00	0,00	0,00	0,00
				7		Construcción del Liceo Naval	3.573.946	1.200.000	1.200.000	0	5,00	1,00	0,00	0,00
					51	Construcción del Liceo Naval	3.573.946	1.200.000	1.200.000	0	5,00	1,00	0,00	0,00
				10		Servicios y Urbanización para el Complejo Educativo Naval	21.522.904	4.500.000	4.500.000	0	68,00	7,00	0,00	0,00
					51	Servicios y Urbanización para el Complejo Educativo Naval	21.522.904	4.500.000	4.500.000	0	68,00	7,00	0,00	0,00
450						Instituto Geográfico Nacional								
		16				Elaboración y Actualización de Cartografía Básica Nacional								
				14		Remodelación del Espacio de Archivo Técnico Cartográfico	1.673.333	739.705	739.705	0	38,96	17,23	0,00	0,00
					51	Remodelación del Espacio de Archivo Técnico Cartográfico	1.673.333	739.705	739.705	0	38,96	17,23	0,00	0,00
				15		Formación de Centros de Procesamiento y Análisis de Técnicas Medición Astronómica	2.282.000	1.032.790	1.032.790	0	57,05	25,82	0,00	0,00
					51	Formación de Centros de Procesamiento y Análisis de Técnicas Medición Astronómica	2.282.000	1.032.790	1.032.790	0	57,05	25,82	0,00	0,00
451						Dirección General de Fabricaciones Militares								
		16				Producción y Comercialización de Bienes y Servicios								
				20		Instalación Planta de Cápsulas Inicadoras - Munición de Fuego Central - Fábrica Militar Fray Luis Beltrán	1.343.045	500.000	500.000	0	3,31	1,36	s/i	0,00
					51	Instalación Planta de Cápsulas Inicadoras - Munición de Fuego Central - Fábrica Militar Fray Luis Beltrán	1.343.045	500.000	500.000	0	3,31	1,36	s/i	0,00
				21		Adecuación Instalaciones Fabriles Etapa II- Desarrollo y Adquisición de Tecnologías y Equipamiento - FMFLB	16.306.463	1.281.407	1.281.407	0	37,78	17,22	s/i	0,00
					51	Adecuación Instalaciones Fabriles Etapa II- Desarrollo y Adquisición de Tecnologías y Equipamiento - FMFLB	16.306.463	1.281.407	1.281.407	0	37,78	17,22	s/i	0,00
				22		Adquisición de Tecnologías y Equipamiento - Planta de Munición de Alto Calibre de Diseño Fábrica Militar Fray Luis Beltrán	16.783.376	500.000	500.000	0	12,05	1,98	s/i	0,00
					51	Adquisición de Tecnologías y Equipamiento - Planta de Munición de Alto Calibre de Diseño Fábrica Militar Fray Luis Beltrán	16.783.376	500.000	500.000	0	12,05	1,98	s/i	0,00
				25		Instalación Planta de Munición de Fuego Central - Tecnologías y Equipamiento - Fábrica Militar Fray Luis Beltrán	168.889.666	26.294.396	26.294.396	771.254	74,38	20,62	s/i	0,05
					51	Instalación Planta de Munición de Fuego Central - Tecnologías y Equipamiento - Fábrica Militar Fray Luis Beltrán	168.889.666	26.294.396	26.294.396	771.254	74,38	20,62	s/i	0,05
				26		Adquisición de Tecnologías y Equipamiento - Planta de Vainas para Cartuchos de Caza - Fábrica Militar Fray Luis Beltrán	0	500.000	500.000	0	0,00	50,00	s/i	0,00
					51	Adquisición de Tecnologías y Equipamiento - Planta de Vainas para Cartuchos de Caza - Fábrica Militar Fray Luis Beltrán	0	500.000	500.000	0	0,00	50,00	s/i	0,00
				27		Modernización y Ampliación de Polo Químico en la Fábrica Militar Río Tercero	0	3.500.000	3.500.000	0	0,00	0,50	s/i	0,00
					51	Modernización y Ampliación de Polo Químico en la Fábrica Militar Río Tercero	0	3.500.000	3.500.000	0	0,00	0,50	s/i	0,00
				28		Modernización Tecnológica - Planta Química - Fábrica Militar Río Tercero	14.908.906	836.064	836.064	0	51,59	33,70	s/i	0,00
					51	Modernización Tecnológica - Planta Química - Fábrica Militar Río Tercero	14.908.906	836.064	836.064	0	51,59	33,70	s/i	0,00
				30		Adecuación de la Infraestructura Productiva, Métodos y Sistemas Etapa II - Fábrica Militar Río Tercero	21.177.073	9.061.533	9.061.533	0	10,55	76,40	s/i	0,00

CUADRO C
INVERSIÓN REAL DIRECTA: PROYECTOS DE INVERSIÓN *
AL 30/06/2016

Jur	SAF	Pg	Sp	Py	Ob	Descripción	Ejec. Financiera acum. al 2015	Crédito inicial 2016	Vigente al 30/06/2016	Devengado al 30/06/2016	Ejec. Fisica acum. al 2015	Programado Vig. al 30/06/2016	Ejecutado 2º trim	Ejecutado al 30/06/2016
					51	Adecuación de la Infraestructura Productiva, Métodos y Sistemas Etapa II - Fábrica Militar Río Tercero	21.177.073	9.061.533	9.061.533	0	10,55	76,40	s/í	0,00
				31		Instalación Centro de Servicios Mineros "Jáchal" - Fábrica Militar Villa María	101.621.099	238.709	238.709	171.320	84,10	8,15	s/í	0,72
				51		Instalación Centro de Servicios Mineros "Jáchal" - Fábrica Militar Villa María	101.621.099	238.709	238.709	171.320	84,10	8,15	s/í	0,72
				32		Modernización Parcial de la Planta de Nitrocelulosa y Ácidos en la Fábrica de Pólvora y Explosivos de Villa María	6.284.919	500.000	500.000	0	2,04	0,16	s/í	0,00
				51		Modernización Parcial de la Planta de Nitrocelulosa y Ácidos en la Fábrica de Pólvora y Explosivos de Villa María	6.284.919	500.000	500.000	0	2,04	0,16	s/í	0,00
				33		Adecuación de la Infraestructura Fabril Etapa II - Fábrica Militar Villa María	21.004.318	2.118.834	2.118.834	406.967	14,86	20,04	s/í	0,19
				51		Adecuación de la Infraestructura Fabril Etapa II - Fábrica Militar Villa María	21.004.318	2.118.834	2.118.834	406.967	14,86	20,04	s/í	0,19
				34		Adecuación de la Infraestructura Fabril Etapa II - Fábrica Militar Azul	25.261.762	500.000	500.000	0	59,50	6,50	s/í	0,00
				51		Adecuación de la Infraestructura Fabril Etapa II - Fábrica Militar Azul	25.261.762	500.000	500.000	0	59,50	6,50	s/í	0,00
				35		Construcción de Instalaciones para Almacenamiento de Materias Primas y Adquisición de Equipamiento - Fábrica Militar Azul	6.279.499	892.980	892.980	892.980	7,39	28,04	s/í	92,61
				51		Construcción de Instalaciones para Almacenamiento de Materias Primas y Adquisición de Equipamiento - Fábrica Militar Azul	6.279.499	892.980	892.980	892.980	7,39	28,04	s/í	92,61
				39		Adecuación Infraestructura de los Servicios Auxiliares de la Fábrica Militar de Pólvora y Explosivos Villa María	20.644.006	1.759.065	1.759.065	0	16,58	48,09	s/í	0,00
				51		Adecuación Infraestructura de los Servicios Auxiliares de la Fábrica Militar de Pólvora y Explosivos Villa María	20.644.006	1.759.065	1.759.065	0	16,58	48,09	s/í	0,00
				40		Construcción Planta de Propulsantes Compuestos en Fábrica Militar de Pólvoras y Explosivos Villa María	52.097.196	19.901.318	19.901.318	3.584.478	62,70	26,79	s/í	0,01
				51		Construcción Planta de Propulsantes Compuestos en Fábrica Militar de Pólvoras y Explosivos Villa María	52.097.196	19.901.318	19.901.318	3.584.478	62,70	26,79	s/í	0,01
				41		Modernización de las Instalaciones Industriales Producción de Nitroglicerina/Nitroglicol, Master Mix y Dinamitas en la FMPEA	828.212	500.000	500.000	0	0,37	0,49	s/í	0,00
				51		Modernización de las Instalaciones Industriales Producción de Nitroglicerina/Nitroglicol, Master Mix y Dinamitas en la FMPEA	828.212	500.000	500.000	0	0,37	0,49	s/í	0,00
				42		Instalaciones para Mejoras Ambientales de Plantas Químicas en Río Tercero	18.425.686	13.440.499	13.440.499	2.947.429	47,15	36,30	s/í	0,00
				51		Instalaciones para Mejoras Ambientales de Plantas Químicas en Río Tercero	18.425.686	13.440.499	13.440.499	2.947.429	47,15	36,30	s/í	0,00
				43		Instalación Planta de Pistolas Doble Acción en la Fábrica Militar Fray Luis Beltrán	0	3.500.000	3.500.000	0	0,00	3,40	s/í	0,00
				51		Instalación Planta de Pistolas Doble Acción en la Fábrica Militar Fray Luis Beltrán	0	3.500.000	3.500.000	0	0,00	3,40	s/í	0,00
				44		Modernización de Instalaciones de Servicios Auxiliares en Río Tercero - Provincia de Córdoba	9.221.126	2.762.278	2.762.278	825.601	19,72	11,82	s/í	0,30
				51		Modernización de Instalaciones de Servicios Auxiliares en Río Tercero - Provincia de Córdoba	9.221.126	2.762.278	2.762.278	825.601	19,72	11,82	s/í	0,30
				45		Actualización de la Red de Ácidos de Planta Química de Río Tercero - Córdoba	5.581.214	500.000	500.000	0	41,10	7,36	s/í	0,00
				51		Actualización de la Red de Ácidos de Planta Química de Río Tercero - Córdoba	5.581.214	500.000	500.000	0	41,10	7,36	s/í	0,00
				46		Implementación Nuevo Sistema de Medición y Control en la Fábrica Militar de Villa María, Fabrica Militar de Río Tercero y FMA	24.051.041	9.867.507	9.867.507	5.414.308	1,81	76,19	s/í	0,18
				51		Implementación Nuevo Sistema de Medición y Control en la Fábrica Militar de Villa María, Fabrica Militar de Río Tercero y FMA	24.051.041	9.867.507	9.867.507	5.414.308	1,81	76,19	s/í	0,18
				47		Modernización Planta de Pólvoras Monobásicas en la Fábrica Militar de Villa María	11.170.210	5.979.240	5.979.240	3.885.753	1,19	66,80	s/í	0,13
				51		Modernización Planta de Pólvoras Monobásicas en la Fábrica Militar de Villa María	11.170.210	5.979.240	5.979.240	3.885.753	1,19	66,80	s/í	0,13
				49		Instalación Nueva Planta de Producción de Emulsiones Bombeables - Centro de Servicios Mineros "Jáchal" - San José de Jáchal -	0	4.191.466	4.191.466	0	0,00	50,00	s/í	0,00
				51		Instalación Nueva Planta de Producción de Emulsiones Bombeables - Centro de Servicios Mineros "Jáchal" - San José de Jáchal -	0	4.191.466	4.191.466	0	0,00	50,00	s/í	0,00
				50		Ampliación Servicios Auxiliares e Industriales de Jáchal	3.364.880	100.000	100.000	0	88,80	5,61	s/í	0,00
				51		Ampliación Servicios Auxiliares e Industriales de Jáchal	3.364.880	100.000	100.000	0	88,80	5,61	s/í	0,00
				51		Instalación Nueva Planta de Accesorios de Voladura en Fábrica Militar Azul	0	100.000	100.000	0	0,00	3,00	s/í	0,00
				51		Instalación Nueva Planta de Accesorios de Voladura en Fábrica Militar Azul	0	100.000	100.000	0	0,00	3,00	s/í	0,00
				52		Actualización Equipamiento de Laboratorio en la Fábrica Militar de Azul	1.027.176	900.000	900.000	0	0,03	45,60	s/í	0,00
				51		Actualización Equipamiento de Laboratorio en la Fábrica Militar de Azul	1.027.176	900.000	900.000	0	0,03	45,60	s/í	0,00
				53		Modernización Plantas de Producción de Insumos para Minería en la Fábrica Militar de Azul	0	100.000	100.000	0	0,00	50,00	s/í	0,00
				51		Modernización Plantas de Producción de Insumos para Minería en la Fábrica Militar de Azul	0	100.000	100.000	0	0,00	50,00	s/í	0,00
				54		Remodelación para Actualización Tecnológica Planta Ácido Nítrico - Etapa II	5.902.674	132.133	132.133	0	10,19	76,60	s/í	0,00
				51		Remodelación para Actualización Tecnológica Planta Ácido Nítrico - Etapa II	5.902.674	132.133	132.133	0	10,19	76,60	s/í	0,00

CUADRO C
INVERSIÓN REAL DIRECTA: PROYECTOS DE INVERSIÓN *
AL 30/06/2016

Jur	SAF	Pg	Sp	Py	Ob	Descripción	Ejec. Financiera acum. al 2015	Crédito inicial 2016	Vigente al 30/06/2016	Devengado al 30/06/2016	Ejec. Fisica acum. al 2015	Programado Vig. al 30/06/2016	Ejecutado 2º trim	Ejecutado al 30/06/2016
					55	Remodelación para Actualización Planta Nitrato Amonio y Ácido Sulfúrico - Etapa II	13.877.690	10.330.944	10.330.944	0	18,19	42,40	s/í	0,00
					51	Remodelación para Actualización Planta Nitrato Amonio y Ácido Sulfúrico - Etapa II	13.877.690	10.330.944	10.330.944	0	18,19	42,40	s/í	0,00
					56	Adquisición Nueva Estación y Sub-Estación Transformadora Fabrica Militar Fray Luis Beltrán	0	4.129.074	4.129.074	0	0,00	15,50	s/í	0,00
					51	Adquisición Nueva Estación y Sub-Estación Transformadora Fabrica Militar Fray Luis Beltrán	0	4.129.074	4.129.074	0	0,00	15,50	s/í	0,00
					57	Puesta en Valor Estación Transformadora en la Fábrica Militar Río Tercero	0	100.000	100.000	0	0,00	1,00	s/í	0,00
					51	Puesta en Valor Estación Transformadora en la Fábrica Militar Río Tercero	0	100.000	100.000	0	0,00	1,00	s/í	0,00
					58	Construcción y Adecuación Equipamiento Edificio Automotores Fábrica Militar Azul	0	100.000	100.000	0	0,00	1,00	s/í	0,00
					51	Construcción y Adecuación Equipamiento Edificio Automotores Fábrica Militar Azul	0	100.000	100.000	0	0,00	1,00	s/í	0,00
					59	Adecuación Edilicia para Almacenamiento y Logística en la Fábrica Militar Río Tercero	0	100.000	100.000	0	0,00	50,00	s/í	0,00
					51	Adecuación Edilicia para Almacenamiento y Logística en la Fábrica Militar Río Tercero	0	100.000	100.000	0	0,00	50,00	s/í	0,00
					60	Ampliación y Adecuación Instalaciones de Servicios Auxiliares de la Fábrica Militar Fray Luis Beltrán	0	4.771.842	4.771.842	0	0,00	45,30	s/í	0,00
					51	Ampliación y Adecuación Instalaciones de Servicios Auxiliares de la Fábrica Militar Fray Luis Beltrán	0	4.771.842	4.771.842	0	0,00	45,30	s/í	0,00
					61	Puesta en Valor y Actualización Tecnológica de Laboratorios de Calidad en la Fábrica Militar de Pólvoras y Explosivos V. María	20.597.089	1.484.232	1.484.232	400.199	0,00	75,97	s/í	0,27
					51	Puesta en Valor y Actualización Tecnológica de Laboratorios de Calidad en la Fábrica Militar de Pólvoras y Explosivos V. María	20.597.089	1.484.232	1.484.232	400.199	0,00	75,97	s/í	0,27
					62	Ampliación y Puesta en Valor de Depósitos de Materias Primas en la Fábrica Militar de Pólvoras y Explosivos Villa María	492.137	500.000	500.000	0	8,00	16,00	s/í	0,00
					51	Ampliación y Puesta en Valor de Depósitos de Materias Primas en la Fábrica Militar de Pólvoras y Explosivos Villa María	492.137	500.000	500.000	0	8,00	16,00	s/í	0,00
					63	Ampliación y Puesta en Valor de Almacenamiento de Polvorines en la Fábrica Militar de Pólvoras y Explosivos Villa María	0	500.000	500.000	0	0,00	5,00	s/í	0,00
					51	Ampliación y Puesta en Valor de Almacenamiento de Polvorines en la Fábrica Militar de Pólvoras y Explosivos Villa María	0	500.000	500.000	0	0,00	5,00	s/í	0,00
					64	Ampliación y Puesta en Valor Edilicia en la Fábrica Militar de Pólvoras y Explosivos Villa María	2.082.115	500.000	500.000	0	0,00	11,75	s/í	0,00
					51	Ampliación y Puesta en Valor Edilicia en la Fábrica Militar de Pólvoras y Explosivos Villa María	2.082.115	500.000	500.000	0	0,00	11,75	s/í	0,00
					65	Puesta en Valor Edilicia e Instalaciones Eléctricas en la Fábrica Militar Fray Luis Beltrán	16.244.363	11.186.955	11.186.955	1.045.923	0,00	67,30	s/í	0,01
					51	Puesta en Valor Edilicia e Instalaciones Eléctricas en la Fábrica Militar Fray Luis Beltrán	16.244.363	11.186.955	11.186.955	1.045.923	0,00	67,30	s/í	0,01
					66	Ampliación y Puesta en Valor Edilicia en la Fábrica Militar Río Tercero	26.360.196	2.626.310	2.626.310	606.088	0,00	60,50	s/í	0,23
					51	Ampliación y Puesta en Valor Edilicia en la Fábrica Militar Río Tercero	26.360.196	2.626.310	2.626.310	606.088	0,00	60,50	s/í	0,23
					67	Adecuación de Ingsraestructura Eléctrica en la Fábrica Militar Río Tercero	244.994	100.000	100.000	0	1,50	1,20	s/í	0,00
					51	Adecuación de Ingsraestructura Eléctrica en la Fábrica Militar Río Tercero	244.994	100.000	100.000	0	1,50	1,20	s/í	0,00
					68	Modernización de Laboratorio de Metrología Dimensional de la Planta Mecánica de la Fábrica Militar Río Tercero	1.454.661	3.669.559	3.669.559	0	0,00	58,30	s/í	0,00
					51	Modernización de Laboratorio de Metrología Dimensional de la Planta Mecánica de la Fábrica Militar Río Tercero	1.454.661	3.669.559	3.669.559	0	0,00	58,30	s/í	0,00
					69	Instalación Línea de Ensamble de Vagones Fabrica Militar Río Tercero	101.232.669	30.430.552	30.430.552	0	5,74	75,76	s/í	0,00
					51	Instalación Línea de Ensamble de Vagones Fabrica Militar Río Tercero	101.232.669	30.430.552	30.430.552	0	5,74	75,76	s/í	0,00
					70	Adecuación de Instalaciones a Mejores Condiciones de Salud Fábrica Militar Azul	6.090.901	556.239	556.239	0	0,69	49,51	s/í	0,00
					51	Adecuación de Instalaciones a Mejores Condiciones de Salud Fábrica Militar Azul	6.090.901	556.239	556.239	0	0,69	49,51	s/í	0,00
					71	Adecuación de Instalaciones a Mejores Condiciones de Ambientales Fábrica Militar Azul	2.897.106	2.926.223	2.926.223	0	46,00	4,20	s/í	0,00
					51	Adecuación de Instalaciones a Mejores Condiciones de Ambientales Fábrica Militar Azul	2.897.106	2.926.223	2.926.223	0	46,00	4,20	s/í	0,00
					72	Actualización Tecnológica de las Condiciones de Servicios y Almacenamientos de Materias Primas y Polvorines Fábrica Militar Azul	8.377.010	2.302.882	2.302.882	1.168.713	2,45	50,25	s/í	0,01
					51	Actualización Tecnológica de las Condiciones de Servicios y Almacenamientos de Materias Primas y Polvorines Fábrica Militar Azul	8.377.010	2.302.882	2.302.882	1.168.713	2,45	50,25	s/í	0,01

CUADRO C
INVERSIÓN REAL DIRECTA: PROYECTOS DE INVERSIÓN *
AL 30/06/2016

Jur	SAF	Pg	Sp	Py	Ob	Descripción	Ejec. Financiera acum. al 2015	Crédito inicial 2016	Vigente al 30/06/2016	Devengado al 30/06/2016	Ejec. Fisica acum. al 2015	Programado Vig. al 30/06/2016	Ejecutado 2º trim	Ejecutado al 30/06/2016
				73		Optimización Planta TNT y DNT en la Fábrica Militar Azul	1.332.714	654.425	654.425	0	0,01	13,69	s/í	0,00
				51		Optimización Planta TNT y DNT en la Fábrica Militar Azul	1.332.714	654.425	654.425	0	0,01	13,69	s/í	0,00
				74		Modernización Planta de Nitroglicerina de la Fábrica Militar Azul	830.276	2.386.722	2.386.722	0	13,60	78,20	s/í	0,00
				51		Modernización Planta de Nitroglicerina de la Fábrica Militar Azul	830.276	2.386.722	2.386.722	0	13,60	78,20	s/í	0,00
				75		Optimización Planta de Emulsiones en la Fábrica Militar Azul	4.339.132	100.054	100.054	0	0,00	66,80	s/í	0,00
				51		Optimización Planta de Emulsiones en la Fábrica Militar Azul	4.339.132	100.054	100.054	0	0,00	66,80	s/í	0,00
				76		Puesta en Valor de Almacenamiento de Polvorines en la Fábrica Militar Azul	388.650	400.000	400.000	0	0,00	21,10	s/í	0,00
				51		Puesta en Valor de Almacenamiento de Polvorines en la Fábrica Militar Azul	388.650	400.000	400.000	0	0,00	21,10	s/í	0,00
				77		Instalación de Planta de Carga de proyectiles en la Fábrica Militar Azul	19.141.111	321.001	321.001	321.001	0,00	65,00	s/í	100,00
				51		Instalación de Planta de Carga de proyectiles en la Fábrica Militar Azul	19.141.111	321.001	321.001	321.001	0,00	65,00	s/í	100,00
				78		Construcción de Centro de Ingeniería en la Fábrica Militar Córdoba	13.299.252	500.000	500.000	0	93,00	3,50	s/í	0,00
				51		Construcción de Centro de Ingeniería en la Fábrica Militar Córdoba	13.299.252	500.000	500.000	0	93,00	3,50	s/í	0,00
				79		Construcción de Centro de Desarrollo de Simuladores - Provincia de Buenos Aires	0	500.000	500.000	0	0,00	50,00	s/í	0,00
				51		Construcción de Centro de Desarrollo de Simuladores - Provincia de Buenos Aires	0	500.000	500.000	0	0,00	50,00	s/í	0,00
				80		Ampliación y Remodelación de la Infraestructura de la Sede Central	0	4.983.417	4.983.417	0	0,00	19,00	s/í	0,00
				51		Ampliación y Remodelación de la Infraestructura de la Sede Central	0	4.983.417	4.983.417	0	0,00	19,00	s/í	0,00
				81		Ampliación de la Infraestructura Edilicia de la Fábrica de Explosivos San José de Jáchal	0	500.000	500.000	0	0,00	50,00	s/í	0,00
				51		Ampliación de la Infraestructura Edilicia de la Fábrica de Explosivos San José de Jáchal	0	500.000	500.000	0	0,00	50,00	s/í	0,00
				82		Puesta en Valor de la Planta de Ácidos Sulfúricos en la Fábrica Militar Río Tercero - Etapa III	0	3.000.000	3.000.000	0	0,00	10,00	s/í	0,00
				51		Puesta en Valor de la Planta de Ácidos Sulfúricos en la Fábrica Militar Río Tercero - Etapa III	0	3.000.000	3.000.000	0	0,00	10,00	s/í	0,00
				83		Ampliación y Mejoras del Taller de Armentoso de la Fábrica Militar Río Tercero	0	500.000	500.000	0	0,00	5,00	s/í	0,00
				51		Ampliación y Mejoras del Taller de Armentoso de la Fábrica Militar Río Tercero	0	500.000	500.000	0	0,00	5,00	s/í	0,00
				84		Construcción y Mejora de Polvorines en la Fábrica Militar Fray Luis Beltrán	0	500.000	500.000	0	0,00	15,00	s/í	0,00
				51		Construcción y Mejora de Polvorines en la Fábrica Militar Fray Luis Beltrán	0	500.000	500.000	0	0,00	15,00	s/í	0,00
				85		Puesta en Valor y Modernización de la Infraestructura Eléctrica en la Fábrica Militar de Pólvoras y Explosivos Villa María	0	3.500.000	3.500.000	0	0,00	8,00	s/í	0,00
				51		Puesta en Valor y Modernización de la Infraestructura Eléctrica en la Fábrica Militar de Pólvoras y Explosivos Villa María	0	3.500.000	3.500.000	0	0,00	8,00	s/í	0,00
				86		Puesta en Valor y Modernización de la Planta de Pólvoras Polibásicas en la Fábrica Militar de Pólvoras y Explosivos Villa María	0	500.000	500.000	0	0,00	10,00	s/í	0,00
				51		Puesta en Valor y Modernización de la Planta de Pólvoras Polibásicas en la Fábrica Militar de Pólvoras y Explosivos Villa María	0	500.000	500.000	0	0,00	10,00	s/í	0,00
				87		Puesta en Valor y Modernización de la Planta de Pólvoras Monobásicas - Fase II	0	3.500.000	3.500.000	0	0,00	7,50	s/í	0,00
				51		Puesta en Valor y Modernización de la Planta de Pólvoras Monobásicas - Fase II	0	3.500.000	3.500.000	0	0,00	7,50	s/í	0,00
				88		Instalación Nueva Planta de Pentita (PETN) y Hexógeno (RDX) en la Fábrica Militar de Pólvoras y Explosivos Azul	0	3.200.000	3.200.000	0	0,00	6,50	s/í	0,00
				51		Instalación Nueva Planta de Pentita (PETN) y Hexógeno (RDX) en la Fábrica Militar de Pólvoras y Explosivos Azul	0	3.200.000	3.200.000	0	0,00	6,50	s/í	0,00
				89		Ampliación y Mejoras de la Infraestructura Edilicia en la Fábrica Militar de Pólvoras y Explosivos de Azul	0	500.000	500.000	0	0,00	5,00	s/í	0,00
				51		Ampliación y Mejoras de la Infraestructura Edilicia en la Fábrica Militar de Pólvoras y Explosivos de Azul	0	500.000	500.000	0	0,00	5,00	s/í	0,00
				90		Ampliación y Mejoras de la Infraestructura Edilicia en la Fábrica Militar de Fray Luis Beltrán	0	500.000	500.000	0	0,00	5,00	s/í	0,00
				51		Ampliación y Mejoras de la Infraestructura Edilicia en la Fábrica Militar de Fray Luis Beltrán	0	500.000	500.000	0	0,00	5,00	s/í	0,00
				91		Instalación de Centro de Ingeniería y Desarrollo en San Carlos de Bariloche	0	500.000	500.000	0	0,00	0,50	s/í	0,00
50				51		Instalación de Centro de Ingeniería y Desarrollo en San Carlos de Bariloche	0	500.000	500.000	0	0,00	0,50	s/í	0,00
						Ministerio de Hacienda y Finanzas Públicas								
						Ministerio de Hacienda y Finanzas Públicas								
						Actividades Centrales								
				40		Adecuación Edilicia de Espacios Existentes en Carlos Calvo 190 CABA - Jardín Maternal Destinado para el Personal del MHyFP	1.195.311	0	13.000.000	0	3,30	37,00	0,00	0,00
				51		Adecuación Edilicia de Espacios Existentes en Carlos Calvo 190 CABA - Jardín Maternal Destinado para el Personal del MHyFP	1.195.311	0	13.000.000	0	3,30	37,00	0,00	0,00

CUADRO C
INVERSIÓN REAL DIRECTA: PROYECTOS DE INVERSIÓN *
AL 30/06/2016

Jur	SAF	Pg	Sp	Py	Ob	Descripción	Ejec. Financiera acum. al 2015	Crédito inicial 2016	Vigente al 30/06/2016	Devengado al 30/06/2016	Ejec. Fisica acum. al 2015	Programado Vig. al 30/06/2016	Ejecutado 2º trim	Ejecutado al 30/06/2016
					46	Construcción del Comedor del Personal en el Edificio de Julio Argentino Roca Nº 651	0	7.000.000	0	0	0,00	0,00	0,00	0,00
					51	Construcción del Comedor del Personal en el Edificio de Julio Argentino Roca Nº 651	0	7.000.000	0	0	0,00	0,00	0,00	0,00
					58	Reparación Cubiertas, Filtración y Obra Civil Complementaria Edificio Palacio de Hacienda	0	0	9.700.413	0	0,00	100,00	0,00	0,00
					51	Reparación Cubiertas, Filtración y Obra Civil Complementaria Edificio Palacio de Hacienda	0	0	9.700.413	0	0,00	100,00	0,00	0,00
					60	Remodelación Baños Discapitados Sector Balcarce - Palacio de Hacienda	0	0	1.415.700	0	0,00	100,00	0,00	0,00
					51	Remodelación Baños Discapitados Sector Balcarce - Palacio de Hacienda	0	0	1.415.700	0	0,00	100,00	0,00	0,00
					61	Refacción Patio 2º Piso Edificio Balcarce Nº 186	0	5.200.000	0	0	0,00	0,00	0,00	0,00
					51	Refacción Patio 2º Piso Edificio Balcarce Nº 186	0	5.200.000	0	0	0,00	0,00	0,00	0,00
					66	Ampliación y Remodelación de Comedor y Terraza del Palacio de Hacienda	7.544.279	0	2.109.212	0	95,82	4,18	2,18	4,18
					51	Ampliación y Remodelación de Comedor y Terraza del Palacio de Hacienda	7.544.279	0	2.109.212	0	95,82	4,18	2,18	4,18
					67	Refacción edilicia 8º piso Av. Paseo Colón n°189 - obra civil	0	4.200.000	0	0	0,00	0,00	0,00	0,00
					51	Refacción edilicia 8º piso Av. Paseo Colón n°189 - obra civil	0	4.200.000	0	0	0,00	0,00	0,00	0,00
					68	Refacción y recuperación ex salas centro de cómputos 7º y 8º piso del edificio Balcarce n°186 - Provincia de Buenos Aires	0	5.776.000	0	0	0,00	0,00	0,00	0,00
					51	Refacción y recuperación ex salas centro de cómputos 7º y 8º piso del edificio Balcarce n°186 - Provincia de Buenos Aires	0	5.776.000	0	0	0,00	0,00	0,00	0,00
					76	Intervención en los Núcleos Sanitarios 2º,3º y 6º Piso del Edificio de Alsina N°470	0	0	4.501.491	0	0,00	100,00	0,00	0,00
					51	Intervención en los Núcleos Sanitarios 2º,3º y 6º Piso del Edificio de Alsina N°470	0	0	4.501.491	0	0,00	100,00	0,00	0,00
					77	Recuperación de fachadas y carpinterías del Predio Agan	0	5.536.400	0	0	0,00	0,00	0,00	0,00
					51	Recuperación de fachadas y carpinterías del Predio Agan	0	5.536.400	0	0	0,00	0,00	0,00	0,00
					78	Recuperación de patios interiores del Predio Agan	0	3.323.000	0	0	0,00	0,00	0,00	0,00
					51	Recuperación de patios interiores del Predio Agan	0	3.323.000	0	0	0,00	0,00	0,00	0,00
		26				Administración Financiera								
					3	Construcción de los Centros Cómputos de la Unidad Informática de la Secretaría de Hacienda Etapa II	6.079.624	23.152.500	23.152.500	0	60,00	1,00	0,00	0,00
					51	Construcción de los Centros Cómputos de la Unidad Informática de la Secretaría de Hacienda Etapa II	6.079.624	23.152.500	23.152.500	0	60,00	1,00	0,00	0,00
51	622					Ministerio de Producción								
						Instituto Nacional de la Propiedad Industrial								
						Protección de los Derechos de la Propiedad Industrial								
					2	Reparación y Acondicionamiento del Centro de Digitalización y Documentación	0	5.000.000	5.000.000	0	0,00	20,00	0,00	0,00
					51	Reparación y Acondicionamiento del Centro de Digitalización y Documentación	0	5.000.000	5.000.000	0	0,00	20,00	0,00	0,00
52						Ministerio de Agroindustria								
						Ministerio de Agroindustria								
						Formulación de Políticas de los Sectores Agropecuario y Pesquero								
					36	Construcción de Centro de Capacitación	12.269.904	16.850.000	22.090.974	10.872.033	33,36	66,64	s/í	12,80
					51	Construcción de Centro de Capacitación	12.269.904	16.850.000	22.090.974	10.872.033	33,36	66,64	s/í	12,80
					4	Reparación e Instalación de Invernáculos, Sombráculos y Sistema de Riego en Vivieros	28.356.303	0	3.000.000	2.664.759	100,00	s/í	0,00	0,00
					51	Reparación e Instalación de Invernáculos, Sombráculos y Sistema de Riego en Vivieros	28.356.303	0	3.000.000	2.664.759	100,00	s/í	0,00	0,00
					6	Construcción de Centros de Capacitación y Transferencia de Tecnología	7.767.614	117.500.000	58.381.437	6.608.149	5,00	50,83	2,20	3,40
					51	Construcción de Centro de Cap. y Transferencia de Tecnología Uni. Nac. de Santiago del Estero - Provincia de Santiago del Estero	3.269.676	17.500.000	21.039.491	3.036.674	7,00	93,00	5,86	12,86
					52	Construcción de Centro de Capacitación y Transferencia de Tecnología en la UNLP - Provincia de Buenos Aires	4.497.938	17.500.000	23.940.862	3.571.475	8,00	92,00	7,39	7,39
					53	Construcción de Centro de Capacitación y Transferencia de Tecnología Salta	0	30.000.000	3.851.402	0	0,00	20,00	0,00	0,00
					54	Construcción Centro de Capacitación y Transferencia de Tecnología Mendoza	0	22.500.000	9.549.682	0	0,00	52,00	0,00	0,00
					55	Construcción Centro de Capacitación y Transferencia de Tecnología Corrientes	0	7.500.000	0	0	0,00	0,00	0,00	0,00
					56	Construcción Centro de Capacitación y Transferencia de Tecnología Río Negro	0	22.500.000	0	0	0,00	48,00	0,00	0,00
					7	Mejoramiento de viveros	5.109.066	12.455.000	18.882.271	12.793.594	30,20	69,43	16,67	31,82
					51	Readequación Estación Forestal Parque Pereyra Iraola - Provincia de Buenos Aires	699.577	2.395.000	3.372.943	2.577.582	23,00	77,00	17,81	34,31
					52	Readequación Vivero CorFoNe - Provincia de Neuquén	315.038	950.000	1.651.083	1.639.707	25,00	75,00	50,43	50,43
					53	Readequación Vivero Arrayanal San Pedro - Provincia de Jujuy	2.079.958	755.000	2.214.090	1.139.872	68,45	31,55	0,32	9,32
					54	Readequación Vivero PAIDER - Provincia de Chubut	0	2.720.000	4.314.685	0	0,00	100,00	0,00	0,00

CUADRO C
INVERSIÓN REAL DIRECTA: PROYECTOS DE INVERSIÓN *
AL 30/06/2016

Jur	SAF	Pg	Sp	Py	Ob	Descripción	Ejec. Financiera acum. al 2015	Crédito inicial 2016	Vigente al 30/06/2016	Devengado al 30/06/2016	Ejec. Física acum. al 2015	Programado Vig. al 30/06/2016	Ejecutado 2º trim	Ejecutado al 30/06/2016
					55	Readequación Viero Salta	1.607.266	3.235.000	3.754.361	4.420.479	49,00	51,00	12,86	42,36
					56	Readequación Vivero Río Hondo - Provincia de Santiago del Estero	407.227	2.400.000	3.575.109	3.015.954	18,00	82,00	18,58	54,58
		41				Programa de Servicios Agrícolas Provinciales - PROSAP (BID, BIRF y CAF)								
				1		Recuperación Productiva Post-Emergencia Volcán Puyehue	0	56.228.406	63.100.000	9.492.213	78,50	33,33	0,50	20,17
					55	Revestimiento de Canal Principal de Riego y Margen Derecha en Picún Leufú, Paso Aguerre	0	17.000.000	22.600.000	0	0,00	100,00	0,00	0,00
					56	Construcción de un Acueducto y una Cisterna de Almacenamiento en Newen Antug		0	4.000.000	3.710.752	10,00	s/í	63,00	63,00
					57	Realización de 31 Perforaciones e Instalación de Equipos de Bombeo en Catan Calil, Zapala Collón Cura	0	2.000.000	2.000.000	0	0,00	0,00	0,00	0,00
					59	Reacondicionamiento del Canal de Riego y Tomas en Picún Leufú, Paso Cortez	0	12.000.000	12.000.000	0	0,00	0,00	2,00	2,00
					60	Realización de 150 Perforaciones e Instalación de Equipos de Bombeo en Cushamen y Gastre		0	17.924.000	5.545.460	31,00	s/í	0,00	59,00
					62	Obras de Reparación de Caminos Rurales en Meseta Central y Telsen	0	2.728.406	4.000.000	0	0,00	0,00	10,00	10,00
					66	Recuperación de Caminos Vecinales en Emergencia Vial en Departamento de Valcheta: Abarcando la Localidad de Valcheta y los Paraj	0	3.600.000	0	0	0,00	0,00	0,00	0,00
					67	Caminos Vecinales Emergencia Vial Dto 9 de julio y Valcheta: Ramos Mexia y Sierra Colorada- Yaminué y Nahuel Niyeu	0	3.150.000	0	0	0,00	0,00	0,00	0,00
					68	Recuperación de Caminos Vecinales en Emergencia Vial en Departamento de 9 de julio: Abarcando la Localidad de Los Menucos y los	0	3.600.000	0	0	0,00	0,00	0,00	0,00
					69	Recuperación de Caminos Vecinales en Emergencia Vial en Departamento de 25 de Mayo: Abarcando la Localidad de Maquinchao y los P	0	2.700.000	0	0	0,00	0,00	0,00	0,00
					70	Recuperación de Caminos Vecinales en Emergencia Vial en Departamentos de 25 de Mayo y Norquínco: Abarcando el Municipio de Ing.	0	2.700.000	0	0	0,00	0,00	0,00	0,00
					71	Recuperación de Caminos Vecinales en Emergencia Vial en Departamentos de El Cuy y 25 de Mayo: Abarcando los Parajes Mengué, Naup	0	3.600.000	0	0	0,00	0,00	0,00	0,00
					72	Recuperación de Caminos Vecinales en Emergencia Vial en Departamento de Pilcaniyeu: Abarcando los Municipios de Comallo y Pilcan	0	3.150.000	0	0	0,00	0,00	0,00	0,00
				2		Infraestructura Productiva para el Desarrollo Local	6.595.862	11.000.000	23.099.800	11.473.446	92,00	42,75	2,00	7,00
					51	Construcción Sistema de Riego El Pichao, Calalao del Valle - Tucumán		0	3.249.998	0	61,00	s/í	11,00	19,00
					53	Adecuación y Remodelación del Matadero Municipal de Frías - Santiago del Estero	0	2.500.000	2.500.000	1.354.298	0,00	100,00	0,00	10,00
					57	Construcción de Colector y Cunetas en el Distrito de Vista Flores - Mendoza	1.279.997	700.000	4.770.000	4.044.056	29,00	71,00	0,00	71,00
					58	Obras en Río Chico - Río Negro	0	2.500.000	0	0	0,00	0,00	0,00	0,00
					59	Obras de Riego en Valcheta - Río Negro	0	2.200.000	0	0	0,00	0,00	0,00	0,00
					61	Reconstrucción Canal Matriz de Manantiales, Aljijlán - Provincia de Catamarca	5.315.865	1.500.000	0	0	100,00	0,00	0,00	0,00
					62	Proyecto de Riego Entre Ríos, Santa María - Provincia de Catamarca	0	1.600.000	0	0	0,00	0,00	0,00	0,00
					63	Electrificación Rural Árbol Solo - Paso de los Algarrobos - Provincia de La Pampa		0	5.687.502	830.735	10,00	s/í	1,00	33,00
					64	Mejoramiento de Caminos Rurales en el Paraje Altamira - Provincia de Mendoza		0	0	3.695.664	22,00	s/í	78,00	78,00
					66	Mejoramiento de Camino Rural Colector Este Barreal, Departamento Calingasta - Provincia de San Juan		0	5.000.000	1.548.693	90,00	s/í	0,00	10,00
606				1		Instituto Nacional de Tecnología Agropecuaria								
						Actividades Centrales								
					10	Construcción y Ampliación en la Estación Experimental Agropecuaria Catamarca y Centro Regional Chaco-Formosa (BID AR-L N°1064)	4.186.700	1.121.449	523.463	482.015	35,00	10,00	s/í	10,00
					56	Construcción de Laboratorios en la Estación Experimental Agropecuaria Saenz Peña	4.186.700	761.449	523.463	482.015	99,00	1,00	s/í	1,00
					57	Construcción de Laboratorio en la Estación Experimental Agropecuaria Las Breñas, Chaco	0	360.000	0	0	0,00	0,00	s/í	0,00
					11	Construcción y Ampliación en los Centros Regionales Misiones-Corrientes y Mendoza-San Juan - BID-ARL N° 1064	0	8.359.500	0	0	0,00	0,00	s/í	0,00
					57	Ampliación Edificio Central Estación Experimental Agropecuaria La Consulta, Provincia de Mendoza	0	8.359.500	0	0	0,00	s/í	s/í	0,00
					12	Construcción Edificio Agronomía, Administración y Aulas en Estación Experimental Agropecuaria San Juan, Provincia de San Juan	13.550.541	10.814.374	10.814.374	292.594	26,00	30,00	s/í	0,00
					51	Construcción Edificio Agronomía, Administración y Aulas en Estación Experimental Agropecuaria San Juan, Provincia de San Juan	13.550.541	10.814.374	10.814.374	292.594	26,00	30,00	s/í	0,00
					14	Construcción y Ampliación en las Estaciones Experimentales Agropecuarias Oliveros y Reconquista	4.811.905	1.315.601	2.315.601	2.217.253	24,00	10,00	s/í	0,00
					53	Construcción de Laboratorio de Semillas en la Estación Experimental Agropecuaria Oliveros	4.811.905	1.315.601	2.315.601	2.217.253	89,00	11,00	s/í	0,00

CUADRO C
INVERSIÓN REAL DIRECTA: PROYECTOS DE INVERSIÓN *
AL 30/06/2016

Jur	SAF	Pg	Sp	Py	Ob	Descripción	Ejec. Financiera acum. al 2015	Crédito inicial 2016	Vigente al 30/06/2016	Devengado al 30/06/2016	Ejec. Física acum. al 2015	Programado Vig. al 30/06/2016	Ejecutado 2º trim	Ejecutado al 30/06/2016
				16		Construcción y Ampliación en el Centro Regional Buenos Aires Sur (BID AR-L 1064)	0	875.000	19.000.000	0	0,00	s/í	s/í	0,00
				52		Construc.Red Externa Gas Natural EEA.Balcarce	0	875.000	19.000.000	0	0,00	s/í	s/í	0,00
				17		Construcción de Sanitarios y Red Cloacal en la Estación Experimental Agropecuaria Guillermo Covas, La Pampa	10.271.526	4.249.092	4.249.092	3.529.700	21,00	9,00	s/í	0,00
				54		Ampliación Oficinas y Laboratorio en la Estación Experimental Agropecuaria Bariloche, Río Negro	10.271.526	4.249.092	4.249.092	3.529.700	81,00	19,00	s/í	15,00
				19		Construcciones y Ampliaciones en Institutos de Castelar y Unidades del Interior del País (BID AR-L Nº 1064)	8.164.971	14.647.168	14.700.004	2.270.726	13,00	15,00	s/í	0,00
				52		Ampliación y Adecuación del Laboratorio a las Normas de Seguridad en el Instituto de Patobiología de Castelar - Prov de BsAs	1.848.750	1.663.875	4.560.278	0	25,00	23,00	s/í	0,00
				53		Construcción Unidad de Extensión y Experimentación Adaptativa Valles Calchaquies	1.192.500	1.073.250	2.261.683	331.906	0,00	100,00	s/í	0,00
				55		Construcción Agencia de Extensión Rural Güemes más Viviendas, Formosa	0	7.200.000	3.168.000	0	0,00	0,00	s/í	0,00
				56		Construcción de Agencia de Extensión Rural San Justo	517.064	1.024.718	1.024.718	1.318.638	99,00	1,00	s/í	0,00
				58		Construcción de Agencia de Extensión Rural Villa Mercedes	4.606.657	3.685.325	3.685.325	620.182	0,00	45,00	s/í	0,00
				21		Construcción Agencias de Extensión Rural	14.249.052	23.846.204	13.805.671	8.621.296	90,00	4,00	s/í	0,00
				51		Construcción Agencia de Extensión Rural Andalgala, Provincia de Catamarca	1.772.505	2.107.651	2.107.651	1.997.715	8,00	92,00	s/í	1,00
				53		Construcción Agencia de Extensión Rural CAA CATI - Provincia de Corrientes	2.158.336	1.436.441	1.223.408	373.879	81,00	19,00	s/í	4,00
				57		Construcción Agencia de Extensión Rural Galvez - Provincia de Santa Fe	3.839.571	2.735.037	2.735.037	2.242.192	30,00	70,00	s/í	3,00
				59		Construcción Agencia de Extensión Rural Adelia Maria, Provincia de Cordoba	970.383	1.153.863	1.153.863	913.422	2,00	43,00	s/í	13,00
				64		Construcc. AER Trenque Lauquen Pcia Bs. Aires	0	3.510.000	22.500	31.795	0,00	s/í	s/í	0,00
				67		Construcción Agencia de Extensión Rural Basail, Provincia de Chaco	2.302.493	1.640.132	1.640.132	676.826	73,00	27,00	s/í	15,00
				70		Construcción Agencia de Extensión Rural Crespo - Provincia de Entre Ríos	1.098.996	1.306.795	1.306.795	879.863	13,00	42,00	s/í	0,00
				71		Construcción Agencia de Extensión Rural Maipú - Provincia de Mendoza	18.300	4.320.000	1.980.000	0	0,00	40,00	s/í	0,00
				72		Construcción Agencia de Extensión Rural El Sobarbío - Provincia de Misiones	0	4.000.000	0	0	0,00	s/í	s/í	0,00
				75		Construcción Agencia de Extensión Rural Humahuaca, Pcia. de Jujuy	2.088.468	1.636.285	1.636.285	1.505.604	57,00	43,00	s/í	13,00
				22		Ampliación Laboratorios y Construcciones Varias en Distintas Estaciones Experimentales Agropecuarias	23.722.355	15.868.726	18.895.226	4.968.273	35,00	23,00	s/í	3,00
				52		Construcción de Bioterio de Bioseguridad NRS 96 en el Centro de Investigación en Ciencias Veterinarias y Agronómicas de Castelar	18.537.025	11.073.012	11.073.012	487.217	36,00	40,00	s/í	1,00
				56		Sala y Laboratorio para Control de Equipos Críticos-LPMI en el Centro de Investigaciones en Ciencias Veterinarias y Agronómicas	540.930	717.375	717.375	715.926	0,00	38,00	s/í	0,00
				58		Construcción Oficina de Información Técnica (O.I.T) en Andresito - Provincia de Misiones	1.450.366	1.724.601	1.724.601	3.029.127	11,00	40,00	s/í	4,00
				59		Construcción Oficina de Información Técnica (O.I.T.) en Virasoro, Pcia. de Corrientes	3.194.034	1.870.238	1.870.238	736.002	60,00	40,00	s/í	6,00
				60		Construcción Unidad Técnica Local Valcheta - Provincia de Río Negro	0	262.500	1.260.000	0	0,00	s/í	s/í	0,00
				62		Construcción Taller, Laboratorio y Salón del Nodo Tecnológico en la EEA Reconquista - Provincia Santa Fe	0	221.000	2.250.000	0	0,00	5,00	s/í	0,00
				23		Construcción Unidad Investigación Avícola y Agencias de Extensión Rural	36.376.175	28.821.266	26.535.323	6.790.088	57,00	22,00	s/í	6,00
				51		Construcción Residencia Interna en Enfermedades Aviarias de la Unidad de Investigación Avícola de Entre Ríos	30.683.512	25.908.021	24.408.021	4.580.534	27,00	44,00	s/í	0,00
				52		Construcción Agencia de Extensión Rural Coronel Suarez - Provincia de Buenos Aires	3.078.417	859.194	73.251	105.114	99,00	1,00	s/í	1,00
				53		Agencia Extensión Rural Trevelin - Provincia de Chubut	2.614.246	2.054.051	2.054.051	2.104.440	30,00	70,00	s/í	0,00
				24		Nuevos Institutos Investigación Provincia de Córdoba	0	3.600.000	4.169.000	1.516.000	0,00	0,00	s/í	0,00
				51		Nuevo Edificio Centro Investigación Agropecuaria (CIAP)	0	3.600.000	4.169.000	1.516.000	0,00	0,00	s/í	0,00
				25		Nuevo Instituto Investigación y Estación Experimental Agropecuaria para Chaco Semiárido	27.670.690	18.680.771	17.222.834	8.748.197	32,00	20,00	s/í	5,00
				51		Nuevo Edificio Instituto Investigación Animal Chaco Semiárido (IIACS)	7.149.893	6.796.485	6.796.485	847.829	0,00	45,00	s/í	0,00
				52		Edificio Estación Experimental Agropecuaria del Este Santiago del Estero (QUIMILI)	20.520.797	11.884.286	10.426.349	7.900.368	59,00	41,00	s/í	10,00
				26		Nuevos Institutos para la Pequeña Agricultura Familiar, Estación Experimental Agropecuaria Tilmuqui y Agencia Rural Victorica	39.487.353	24.904.204	24.424.445	17.683.589	21,00	36,00	s/í	3,00
				51		Estación Experimental Agropecuaria Tilmuqui	6.166.354	486.915	7.156	0	100,00	0,00	s/í	0,00
				52		Agencia Extensión Rural Victorica	1.683.750	2.002.113	2.002.113	2.021.604	0,00	0,00	s/í	0,00
				53		Edificio para la Pequeña Agricultura Familiar (IPAF Patagónico)	20.000.611	14.804.342	14.804.342	12.934.081	46,00	34,00	s/í	10,00
				54		Edificio Instituto para la Pequeña Agricultura Familiar (IPAF Pampeano)	11.636.638	7.610.834	7.610.834	2.727.905	37,00	29,00	s/í	2,00
				28		Construcción Agencias de Extensión Rural en Centros Regionales	20.533.322	13.871.116	13.871.116	8.461.167	41,00	39,00	s/í	12,00
				51		Ampliación Edificio Central Estación Experimental Agropecuaria Yuto, Provincia de Jujuy	5.085.740	2.994.067	2.994.067	2.526.107	83,00	17,00	s/í	0,00

CUADRO C
INVERSIÓN REAL DIRECTA: PROYECTOS DE INVERSIÓN *
AL 30/06/2016

Jur	SAF	Pg	Sp	Py	Ob	Descripción	Ejec. Financiera acum. al 2015	Crédito inicial 2016	Vigente al 30/06/2016	Devengado al 30/06/2016	Ejec. Fisica acum. al 2015	Programado Vig. al 30/06/2016	Ejecutado 2º trim	Ejecutado al 30/06/2016
					53	Construcción Nuevo Edificio Dirección Centro de Investigaciones en Agroindustria, Provincia de Buenos Aires	4.326.027	3.360.587	3.360.587	1.113.878	0,00	42,00	s/í	0,00
					55	Ampliación y Refacción Oficinas Centro Regional Misiones ,Provincia de Misiones	11.121.555	7.516.462	7.516.462	4.821.182	81,00	11,00	s/í	3,00
				29		Construcción y Ampliación Edificios, Oficinas en Centro Regional Salta, Jujuy, Misiones y Córdoba	24.912.983	47.278.342	45.267.499	10.268.716	14,00	50,00	s/í	5,00
					51	Construcción Agencia de Extensión Rural Fernández, Provincia de Santiago del Estero	2.769.793	2.176.266	1.612.941	1.065.733	85,00	15,00	s/í	8,00
					52	Construcción Agencia de Extensión Rural Puerto Rico, Provincia de Misiones	30.000	4.590.000	0	0	0,00	s/í	s/í	0,00
					54	Construcción Agencia de Extensión Rural Coronel Pringles, Provincia de Buenos Aires	3.323.251	1.507.441	1.507.441	1.832.998	65,00	35,00	s/í	23,00
					55	Construcción Agencia de Extensión Rural Calafate y Dos Viviendas, Provincia de Santa Cruz	4.094.361	3.656.227	4.566.837	0	0,00	48,00	s/í	0,00
					56	Construcción Agencia de Extensión Rural Pocito Provincia de San Juan	1.240.571	1.406.171	1.406.171	969.003	0,00	55,00	s/í	0,00
					57	Construcción Agencia de Extensión Rural Médanos, Provincia de Buenos Aires	1.430.000	1.664.712	1.664.712	1.795.189	0,00	55,00	s/í	16,00
					58	Construcción Agencia de Extensión Rural, Perito Moreno - Los Antiguos, Provincia de Santa Cruz	11.000	540.000	2.700.000	0	0,00	5,00	s/í	0,00
					59	Construcción de Unidad de Extensión y Desarrollo Territorial (UEyDT) Anguil, Provincia de La Pampa	277.151	10.800.000	10.800.000	0	0,00	0,00	s/í	0,00
					60	Construcción Agencia de Extensión Rural Río Mayo y Viviendas - Prov de Chubut	0	277.200	1.436.000	50.000	0,00	0,00	s/í	0,00
					61	Construcción Agencia de Extensión Rural Chos Malal, Provincia de Neuquén	2.642.185	930.462	2.658.464	0	0,00	31,00	s/í	0,00
					63	Construcción Agencia de Extensión Rural Tunuyán, Provincia de Mendoza	2.952.444	2.103.111	2.103.111	1.831.138	60,00	40,00	s/í	0,00
					66	Construcción de Unidad de Extensión y Experimentación Adaptativa General Acha, Provincia de La Pampa	1.483.827	1.710.166	1.710.166	1.629.850	0,00	55,00	s/í	9,00
					67	Construcción Agencia de Extensión Rural Castellanos, Provincia de Santa Fe	2.055.000	1.822.500	1.822.500	109.918	0,00	48,00	s/í	0,00
					69	Construcción Agencia de Extensión Rural Federal, Provincia de Entre Ríos	45.000	4.171.500	4.171.500	0	0,00	0,00	s/í	0,00
					72	Construcción Agencia de Extensión Rural Simoca, Provincia de Tucumán	2.474.400	1.762.586	1.203.656	984.886	82,00	18,00	s/í	11,00
					73	AER Villaguay, Concepción del Uruguay	0	3.840.000	1.584.000	0	0,00	0,00	s/í	0,00
					74	Construcción Agencia de Extensión Rural Esquina, Provincia de Corrientes	84.000	4.320.000	4.320.000	0	0,00	0,00	s/í	0,00
				30		Construcción y Ampliación Oficinas, Galpón, Laboratorios, Centro Regional Buenos Aires Norte, Misiones, Córdoba y Santa Fe	4.404.712	17.471.960	17.298.409	7.103.596	0,00	29,00	s/í	2,00
					52	Construcción Galpón Secadero en Marcos Juárez, Provincia de Córdoba	30.000	4.320.000	3.015.000	0	0,00	0,00	s/í	0,00
					54	Construcción Laboratorio de Biología Reproductiva en Mercedes, Provincia de Corrientes	3.220.929	3.260.297	4.415.746	5.025.616	0,00	24,00	s/í	0,00
					55	Construcción Laboratorio de Suelo y Agua en Cerro Azul, Provincia de Misiones	280.000	8.160.000	8.136.000	0	0,00	s/í	s/í	0,00
					58	Ampliación y Reparación Laboratorio de Protección Vegetal en Sáenz Peña , Provincia de Chaco	873.783	1.731.663	1.731.663	2.077.980	0,00	50,00	s/í	0,00
				31		Construcción Agencia de Extensión Rural Pago de los Arroyos	3.227.073	2.282.564	2.282.564	1.189.555	60,00	40,00	s/í	0,00
					51	Construcción Agencia de Extensión Rural Pago de los Arroyos	3.227.073	2.282.564	2.282.564	1.189.555	60,00	40,00	s/í	0,00
				32		Construcción Edificio de Agencia de Extensión Rural en las Estaciones Experimentales Agropecuarias Bordenave y Santa Cruz	2.871.336	5.449.951	11.520.194	2.541.659	23,00	24,00	s/í	4,00
					52	Construcción Viviendas en la Agencia de Extensión Rural Río Grande, Provincia de Tierra del Fuego	2.654.336	729.817	150.000	141.309	100,00	0,00	s/í	0,00
					53	Construcción Laboratorio Único en la Estación Experimental Agropecuaria San Pedro, Provincia de Buenos Aires	0	720.000	9.408.000	0	0,00	s/í	s/í	0,00
					54	Construcción de 3 viviendas de 100 m2 en la Agencia de Extensión Rural Ushuaia, Provincia de Tierra del Fuego	180.000	550.134	1.962.194	2.400.350	0,00	10,00	s/í	0,00
					55	Construcción de Agencia de Extensión Rural Gral. Guemes, con Laboratorio de Diagnóstico en Gral.Guemes, Provincia de Salta	37.000	3.450.000	0	0	0,00	s/í	s/í	0,00
				33		Construcción de un Centro Integral de Capacitación en Cerro Azul, Provincia de Misiones	3.244.577	2.595.661	2.595.661	2.595.661	0,00	45,00	s/í	3,00
					51	Construcción de un Centro Integral de Capacitación en Cerro Azul, Provincia de Misiones	3.244.577	2.595.661	2.595.661	2.595.661	0,00	45,00	s/í	3,00
				34		Construcción Agencias de Extensión Rural, Ampliación Oficinas, Galpón, Laboratorios en distintas Estaciones Experimentales	4.490.057	1.961.051	9.154.839	5.071.156	0,00	22,00	s/í	0,00
					51	Construcción Agencias de Extensión Rural Gobernador Costa y Vivienda en Estación Experimental Esquel	1.290.057	1.161.051	1.161.051	605.593	0,00	48,00	s/í	0,00
					52	Construcción Galpón para Cámaras de Metano en Chaco Semiárido	2.000.000	500.000	3.848.854	1.099.582	22,00	78,00	s/í	11,00
					53	Reforma de Galpón para Cámaras de Metano en Estación Agropecuaria Balcarce	1.200.000	300.000	4.144.934	3.365.980	0,00	100,00	s/í	54,00
				35		Construcción Agencias de Extensión Rural y viviendas en Centros Regionales (BID AR-L 1064)	0	18.560.000	9.579.485	0	0,00	s/í	s/í	0,00

CUADRO C
INVERSIÓN REAL DIRECTA: PROYECTOS DE INVERSIÓN *
AL 30/06/2016

Jur	SAF	Pg	Sp	Py	Ob	Descripción	Ejec. Financiera acum. al 2015	Crédito inicial 2016	Vigente al 30/06/2016	Devengado al 30/06/2016	Ejec. Fisica acum. al 2015	Programado Vig. al 30/06/2016	Ejecutado 2º trim	Ejecutado al 30/06/2016	
					51	Construcción Agencia de Extensión Rural Iglesia , Provincia de San Juan	0	4.160.000	0	0	0,00	s/í	s/í	0,00	
					52	Construcción Agencia de Extensión Rural Comodoro Rivadavia mas viviendas - Provincia de Chubut	0	4.320.000	0	0	0,00	s/í	s/í	0,00	
					53	Construcción Agencia de Extensión Rural Valle Inferior del Río Chubut mas viviendas - Provincia de Chubut	0	4.320.000	3.819.485	0	0,00	s/í	s/í	0,00	
					54	Construcción Agencia de Extensión Rural Ingeniero Juárez mas viviendas - Provincia de Formosa	0	5.760.000	5.760.000	0	0,00	s/í	s/í	0,00	
		16				Investigación Fundamental e Innovaciones Tecnológicas - IFIT									
					24	Construcciones y Ampliaciones en los Distintos Institutos de Castelar	0	1.294.000	1.294.000	0	38,00	s/í	s/í	0,00	
					52	Ampliación Laboratorio de Microscopia en el C.I.C.V y A , Castelar	0	1.294.000	1.294.000	0	0,00	100,00	s/í	s/í	0,00
					26	Construcción Tres Aulas en Edificio Jardín Maternal en el Centro Nacional de Investigaciones Agropecuarias Castelar	167.000	500.000	500.000	0	80,00	s/í	s/í	0,00	
					51	Construcción Tres Aulas en Edificio Jardín Maternal en el Centro Nacional de Investigaciones Agropecuarias Castelar	167.000	500.000	500.000	0	80,00	s/í	s/í	0,00	
		17				Investigación Aplicada, Innovación y Transferencias de Tecnologías - AITT									
					29	Construcción y Ampliación en provincias de Tucumán	0	600.000	6.000	0	0,00	s/í	s/í	0,00	
					53	Construcc. Centro de Capacitación Integral en la Estación Experimental Agropecuaria Famaillá, Pcia. Tucumán	0	600.000	6.000	0	0,00	s/í	s/í	0,00	
					35	Construcciones y Ampliaciones en los Centros Regionales del NOA y NEA	0	4.900.000	4.850.000	0	37,00	s/í	s/í	0,00	
					59	Construcción Agencia de Extensión Rural San Pedro	0	1.000.000	1.000.000	0	0,00	0,00	s/í	s/í	0,00
					63	Construcción Agencia de Extensión Rural Sáenz Peña, Pcia. Chaco	0	2.400.000	2.350.000	0	0,00	s/í	s/í	0,00	
					68	Construcción Salón de Capacitación y Baños II Etapa en el Campo Anexo La María	0	1.500.000	1.500.000	0	0,00	s/í	s/í	0,00	
					36	Construcción, ampliación y remodelación en provincias de Mendoza y Córdoba	0	1.400.000	1.400.000	0	0,00	s/í	s/í	0,00	
					54	Remodelación y ampliación Agencia de Extensión Rural Junin, Pcia. Mendoza	0	1.200.000	1.200.000	0	0,00	s/í	s/í	0,00	
					58	Construcción Agencia de Extensión Rural Deán Funes, Pcia. Córdoba	0	100.000	100.000	0	0,00	s/í	s/í	0,00	
					60	Construcción Agencia de Extensión Rural Río Cuarto, Pcia. Córdoba	0	100.000	100.000	0	0,00	s/í	s/í	0,00	
					37	Construcción en provincias de Buenos Aires y La Pampa	0	200.000	200.000	0	0,00	s/í	s/í	0,00	
					58	Construcción Laboratorios en la Estación Experimental Agropecuaria en Hilario Ascasubi, Pcia. Bs.As.	0	100.000	100.000	0	0,00	s/í	s/í	0,00	
					63	Construcción Agencia de Extensión Rural Chacharramendi, Pcia. La Pampa	0	100.000	100.000	0	0,00	s/í	s/í	0,00	
					38	Construcción y Ampliación de Agencias de Extensión Rural, Unidades del Interior del País y Estaciones Experimentales Agropecuarias	2.000.000	1.000.000	1.000.000	0	94,00	s/í	s/í	0,00	
					52	Ampliación de Agencia de Extensión Rural Abra Pampa	2.000.000	1.000.000	1.000.000	0	67,00	s/í	s/í	0,00	
					39	Construcciones y Ampliaciones en las Provincias del Noroeste, Noreste Argentino y Litoral Mesopotámico	0	6.450.000	5.646.000	0	65,00	s/í	s/í	0,00	
					52	Construcción Planta Tratamiento Termostático y Laboratorio Caña de Azúcar en Famillá, Pcia. Tucuman	0	1.200.000	1.200.000	0	0,00	s/í	s/í	0,00	
					53	Construcción Sistema de Tratamiento de Efluentes	0	100.000	100.000	0	0,00	0,00	s/í	s/í	0,00
					58	Puesta en Valor Edificio Central de la Estación Experimental Agropecuaria Santiago del Estero	0	1.000.000	1.000.000	0	0,00	s/í	s/í	0,00	
					59	Ampliación Edificio Central del Centro Regional Salta Jujuy	0	1.300.000	6.000	0	0,00	s/í	s/í	0,00	
					69	Construcción Comedor Cocina en la EEA Colonia Benítez, Pcia. Chaco	0	1.400.000	1.400.000	0	0,00	90,00	s/í	s/í	0,00
					71	Construcción Depósito de Agroquímicos y Residuos Peligrosos en la Estación Experimental Agropecuaria Bella Vista	0	1.400.000	1.890.000	0	0,00	60,00	s/í	s/í	0,00
					72	Construcción Red Eléctrica baja tensión en la Estación Experimental Agropecuaria Corrientes	0	50.000	50.000	0	0,00	0,00	s/í	s/í	0,00
					40	Construcciones y Ampliaciones en las Provincias de Cuyo, Córdoba, Santa Fe, La Pampa y Buenos Aires	0	5.300.000	1.909.200	0	29,00	18,00	s/í	s/í	0,00
					61	Construcción Comedor, Sanitarios y Oficinas en la Estación Experimental Agropecuaria Reconquista	0	1.500.000	1.500.000	0	0,00	0,00	s/í	s/í	0,00
					62	Construcción Planta Piloto Gestión de Envases e Infraestructura en Estación Experimental Agropecuaria Oliveros, Pcia. Santa Fe	0	1.800.000	700	0	0,00	s/í	s/í	0,00	
					70	Construcción Planta de Tratamiento de efluentes en la Estación Experimental Agropecuaria Balcarce	0	2.000.000	408.500	0	0,00	s/í	s/í	0,00	
					44	Construcciones y Ampliaciones en Unidades del Interior del País - Etapa II	0	2.220.612	4.108.612	0	5,00	s/í	s/í	0,00	
					56	Ampliación y Remodelación Unidad Habitacional Campo Los Cerrillos - Provincia de La Rioja	0	518.612	518.612	0	0,00	s/í	s/í	0,00	
					61	Construcción Depósito de Agroquímicos y Residuos Peligrosos Marcos Juárez - Provincia de Córdoba	0	2.000	1.890.000	0	0,00	60,00	s/í	s/í	0,00
					62	Construcción Salón Auditorio EEA Paraná - Prov. Entre Ríos	0	1.700.000	1.700.000	0	0,00	s/í	s/í	0,00	

CUADRO C
INVERSIÓN REAL DIRECTA: PROYECTOS DE INVERSIÓN *
AL 30/06/2016

Jur	SAF	Pg	Sp	Py	Ob	Descripción	Ejec. Financiera acum. al 2015	Crédito inicial 2016	Vigente al 30/06/2016	Devengado al 30/06/2016	Ejec. Física acum. al 2015	Programado Vig. al 30/06/2016	Ejecutado 2º trim	Ejecutado al 30/06/2016
				47		Construcción en Estaciones Experimentales Agropecuarias Salta, La Rioja, Entre Ríos y Buenos Aires	13.197.639	1.776.861	3.926.861	1.273.911	58,00	30,00	s/í	6,00
				51		Construcción Edificio de Sanidad Animal en Cerrillos Salta	9.239.448	323.052	323.052	0	90,00	10,00	s/í	10,00
				52		Construcción de Biblioteca, Cocina, Comedor y Dormitorios en Chemical La Rioja	3.958.191	853.809	1.703.809	1.273.911	90,00	10,00	s/í	10,00
				53		Construcción Red de Gas en Concepción del Uruguay, Entre Ríos	0	600.000	1.900.000	0	0,00	90,00	s/í	0,00
				48		Construcción Laboratorio Biotecnología y Obras de Infraestructura Básica	1.667.653	877.527	27.527	0	65,00	s/í	s/í	0,00
				51		Laboratorio de Biotecnología - Provincia de Tucumán	1.667.653	877.527	27.527	0	100,00	0,00	s/í	0,00
				49		Infraestructura Eléctrica en el Campo Experimental La María de la Estación Experimental Agropecuaria Santiago del Estero	5.392.385	4.000.000	4.000.000	0	100,00	s/í	s/í	0,00
				51		Infraestructura Eléctrica en el Campo Experimental La María de la Estación Experimental Agropecuaria Santiago del Estero	5.392.385	4.000.000	4.000.000	0	100,00	s/í	s/í	0,00
				51		Puesta en Valor Edificio Central Estación Experimental Agropecuaria Marcos Juárez	708.326	3.000.000	3.000.000	0	100,00	s/í	s/í	0,00
				51		Puesta en Valor Edificio Central Estación Experimental Agropecuaria Marcos Juárez	708.326	3.000.000	3.000.000	0	100,00	s/í	s/í	0,00
				52		Puesta en Valor Edificio Central Centro Regional Tucumán Santiago del Estero	3.153.389	4.139.849	4.139.849	0	100,00	s/í	s/í	0,00
				51		Puesta en Valor Edificio Central Centro Regional Tucumán Santiago del Estero	3.153.389	4.139.849	4.139.849	0	100,00	s/í	s/í	0,00
				55		Construcción Núcleo de Sanitarios y Vestuarios en la Estación Experimental San Luis - Provincia de San Luis	0	450.000	450.000	0	0,00	100,00	s/í	0,00
				51		Construcción Núcleo de Sanitarios y Vestuarios en la Estación Experimental San Luis - Provincia de San Luis	0	450.000	450.000	0	0,00	100,00	s/í	0,00
				56		Ampliación Garaje y Salón de Usos Múltiples en la Unidad de Extensión y Desarrollo Territorial San Luis - Provincia de San Luis	0	1.000.000	1.000.000	0	0,00	s/í	s/í	0,00
				51		Ampliación Garaje y Salón de Usos Múltiples en la Unidad de Extensión y Desarrollo Territorial San Luis - Provincia de San Luis	0	1.000.000	1.000.000	0	0,00	s/í	s/í	0,00
				57		Construcción de Laboratorio e Invernáculo en la Estación Experimental Agro Montecarlo - Prov. de Misiones (BID N° 2853/OC-AR)	0	0	0	0	0,00	s/í	s/í	0,00
				51		Construcción de Laboratorio e Invernáculo en la Estación Experimental Agro Montecarlo - Prov. de Misiones (BID N° 2853/OC-AR)	0	0	0	0	0,00	s/í	s/í	0,00
				58		Ampliación Laboratorio de Biotecnología Forestal en la EEA Bella Vista - Provincia de Corrientes (BID N° 2853/OC-AR)	0	0	0	0	0,00	s/í	s/í	0,00
				51		Ampliación Laboratorio de Biotecnología Forestal en la EEA Bella Vista - Provincia de Corrientes (BID N° 2853/OC-AR)	0	0	0	0	0,00	s/í	s/í	0,00
				59		Reacondicionamiento de la Agencia de Extensión Rural 9 de Julio ¿ Provincia de Buenos Aires (BID N° 2853/OC-AR)	0	0	0	0	0,00	s/í	s/í	0,00
				51		Reacondicionamiento de la Agencia de Extensión Rural 9 de Julio ¿ Provincia de Buenos Aires (BID N° 2853/OC-AR)	0	0	0	0	0,00	s/í	s/í	0,00
				60		Ampliación de Laboratorio en el Instituto de Recursos Biológicos de Castelar ¿ Provincia de Buenos Aires (BID N° 2853/OC-AR)	0	0	0	0	0,00	s/í	s/í	0,00
				51		Ampliación de Laboratorio en el Instituto de Recursos Biológicos de Castelar ¿ Provincia de Buenos Aires (BID N° 2853/OC-AR)	0	0	0	0	0,00	s/í	s/í	0,00
607				16		Instituto Nacional de Investigación y Desarrollo Pesquero								
				3		Refuncionalización y Ampliación de la Sede Central del INIDEP	3.000.000	9.965.893	28.292.632	1.666.773	0,00	100,00	16,56	19,97
				51		Refuncionalización y Ampliación de la Sede Central del INIDEP	3.000.000	9.965.893	28.292.632	1.666.773	0,00	100,00	16,56	19,97
				4		Construcción de Subsedes del INIDEP	0	37.868.353	0	0	0,00	s/í	0,00	0,00
				51		Construcción Subsede en Puerto Madryn	0	12.279.570	0	0	0,00	s/í	0,00	0,00
				52		Construcción Subsede en Caleta Paula	0	11.900.930	0	0	0,00	s/í	0,00	0,00
				53		Construcción Subsede en Rawson	0	1.432.433	0	0	0,00	s/í	0,00	0,00
				54		Construcción Subsede en Ushuaia	0	12.255.420	0	0	0,00	s/í	0,00	0,00
				5		Construcción del Centro de Experimentación y Desarrollo de la Maricultura (CENIDMAR)	0	20.516.726	0	0	0,00	s/í	0,00	0,00
				51		Construcción del Centro de Experimentación y Desarrollo de la Maricultura (CENIDMAR)	0	20.516.726	0	0	0,00	s/í	0,00	0,00
609				16		Instituto Nacional de Vitivinicultura								
				12		Control de Genuinidad de la Producción Vitivinícola								
				51		Adecuación de la Infraestructura del INV	1.462.894	1.994.771	2.804.771	2.799.433	45,82	54,18	14,62	54,18
				51		Adecuación de la Infraestructura del INV	1.462.894	1.994.771	2.804.771	2.799.433	45,82	54,18	14,62	54,18
				13		Construcción Delegación Tinogasta	0	2.000.000	1.190.000	0	0,00	47,62	0,00	0,00
				51		Construcción Delegación Tinogasta	0	2.000.000	1.190.000	0	0,00	47,62	0,00	0,00
				14		Construcción Delegación y Laboratorio San Martín	1.909.740	2.000.271	2.000.271	208.298	36,64	38,38	0,16	3,99

CUADRO C
INVERSIÓN REAL DIRECTA: PROYECTOS DE INVERSIÓN *
AL 30/06/2016

Jur	SAF	Pg	Sp	Py	Ob	Descripción	Ejec. Financiera acum. al 2015	Crédito inicial 2016	Vigente al 30/06/2016	Devengado al 30/06/2016	Ejec. Física acum. al 2015	Programado Vig. al 30/06/2016	Ejecutado 2º trim	Ejecutado al 30/06/2016
					51	Construcción Delegación y Laboratorio San Martín	1.909.740	2.000.271	2.000.271	208.298	36,64	38,38	0,16	3,99
				18		Mantenimiento y Remodelación Edificio del Instituto Nacional de Vitivinicultura	0	2.800.000	2.800.000	93.385	0,00	22,77	0,62	0,76
	623				51	Mantenimiento y Remodelación Edificio del Instituto Nacional de Vitivinicultura	0	2.800.000	2.800.000	93.385	0,00	22,77	0,62	0,76
		22				Servicio Nacional de Sanidad y Calidad Agroalimentaria								
						Acciones para Contribuir a Asegurar la Sanidad y Calidad Agroalimentaria								
				4		Construcción Edificio de Laboratorios y Central de Drogas - Buenos Aires	214.910.206	12.360.000	24.660.000	21.430.455	100,00	0,00	0,00	0,00
				51		Construcción Edificio de Laboratorios y Central de Drogas - Buenos Aires	214.910.206	12.360.000	24.660.000	21.430.455	100,00	0,00	0,00	0,00
				6		Construcción Regional NOA Sur - Provincia de Tucumán	17.832.147	1.560.000	12.560.000	9.348.674	79,04	20,96	0,00	20,96
				51		Construcción Regional NOA Sur - Provincia de Tucumán	17.832.147	1.560.000	12.560.000	9.348.674	79,04	20,96	0,00	20,96
53						Ministerio de Turismo								
	322					Ministerio de Turismo								
		22				Desarrollo Turístico con Financiamiento Internacional								
						Desarrollo Turístico en Nuevos Corredores (BID N° 2606-0/OC)								
				1		Mejoramiento de la Costanera y Centro de Visitantes y Ferias de Artículos del Río Aluminé - Provincia de Neuquén BID N° 2606/OC	0	9.000.000	9.000.000	0	0,00	40,00	0,00	0,00
						Mejoramiento de la Costanera y Centro de Visitantes y Ferias de Artículos del Río Aluminé - Provincia de Neuquén BID N° 2606/OC	0	9.000.000	9.000.000	0	0,00	40,00	0,00	0,00
				51		Mejoramiento de la Costanera y Centro de Visitantes y Ferias de Artículos del Río Aluminé - Provincia de Neuquén BID N° 2606/OC	0	9.000.000	9.000.000	0	0,00	40,00	0,00	0,00
				3		Construcción Centro de Interpretación Ambiental Villa Traful - Provincia de Neuquén (BID N° 2606/OC - AR)	5.424.378	7.070.158	8.066.773	5.323.690	49,00	51,00	26,00	51,00
				51		Construcción Centro de Interpretación Ambiental Villa Traful - Provincia de Neuquén (BID N° 2606/OC - AR)	5.424.378	7.070.158	8.066.773	5.323.690	49,00	51,00	26,00	51,00
				4		Construcción Muelle Turístico y Paseo de la Costa en Peheunia sobre Lago Aluminé - Provincia de Neuquén (BID N° 2606/OC - AR)	0	5.000.000	12.733.388	3.939.766	0,00	50,00	0,00	0,00
				51		Construcción Muelle Turístico y Paseo de la Costa en Peheunia sobre Lago Aluminé - Provincia de Neuquén (BID N° 2606/OC - AR)	0	5.000.000	12.733.388	3.939.766	0,00	50,00	0,00	0,00
				5		Construcción Subcentral de Incendio en Circuito Chico en San Carlos de Bariloche, Provincia de Río Negro (BID N° 2606/OC - AR)	0	8.900.647	10.285.517	553.000	0,00	50,00	0,00	0,00
				51		Construcción Subcentral de Incendio en Circuito Chico en San Carlos de Bariloche, Provincia de Río Negro (BID N° 2606/OC - AR)	0	8.900.647	10.285.517	553.000	0,00	50,00	0,00	0,00
				6		Implementación Parque Jesuítico Guaraní Etapa B, San Ignacio Mini, Provincia de Misiones (BID N° 2606/OC - AR)	4.000.500	6.991.521	10.342.000	10.090.271	21,00	79,00	30,00	73,00
				51		Implementación Parque Jesuítico Guaraní Etapa B, San Ignacio Mini, Provincia de Misiones (BID N° 2606/OC - AR)	4.000.500	6.991.521	10.342.000	10.090.271	21,00	79,00	30,00	73,00
				7		Puesta en Valor y Reordenamiento Recepción, Sector de Ingreso al Parque Provincial Ischigualasto Valle Fértil - San Juan	0	4.000.000	0	0	0,00	0,00	0,00	0,00
				51		Puesta en Valor y Reordenamiento Recepción, Sector de Ingreso al Parque Provincial Ischigualasto Valle Fértil - San Juan	0	4.000.000	0	0	0,00	0,00	0,00	0,00
				13		Remodelación y Ampliación del Mirador del Paso Garibaldi - Provincia de Tierra del Fuego (BID N° 2606/OC - AR)	0	3.096.000	4.996.000	0	0,00	50,00	0,00	0,00
				51		Remodelación y Ampliación del Mirador del Paso Garibaldi - Provincia de Tierra del Fuego (BID N° 2606/OC - AR)	0	3.096.000	4.996.000	0	0,00	50,00	0,00	0,00
				14		Implementación de la Red Provincial de Senderos, Provincia de Tierra del Fuego (BID N° 2606/OC - AR)	0	5.780.000	8.404.000	0	0,00	80,00	0,00	0,00
				51		Implementación de la Red Provincial de Senderos, Provincia de Tierra del Fuego (BID N° 2606/OC - AR)	0	5.780.000	8.404.000	0	0,00	80,00	0,00	0,00
				15		Construcción Muelle, Centro de Interpretación y Servicios en Lago Fagnano (BID N° 2606/OC - AR)	0	3.269.842	1.774.342	0	0,00	0,00	0,00	0,00
				51		Construcción Muelle, Centro de Interpretación y Servicios en Lago Fagnano (BID N° 2606/OC - AR)	0	3.269.842	1.774.342	0	0,00	0,00	0,00	0,00
				17		Construcción Centro de Interpretación Parque Municipal Llao Llao - Provincia de Río Negro (BID N° 2606/OC - AR)	0	2.765.000	0	0	0,00	0,00	0,00	0,00
				51		Construcción Centro de Interpretación Parque Municipal Llao Llao - Provincia de Río Negro (BID N° 2606/OC - AR)	0	2.765.000	0	0	0,00	0,00	0,00	0,00
				18		Construcción Red Provincial de Senderos - Etapa I y II en Corazón de la Isla - Provincia de Tierra del Fuego	0	3.600.000	0	0	0,00	0,00	0,00	0,00
				51		Construcción Red Provincial de Senderos - Etapa I y II en Corazón de la Isla - Provincia de Tierra del Fuego	0	3.600.000	0	0	0,00	0,00	0,00	0,00
				19		Ampliación Área de Servicios Etapa VI - Tramo VII - Tierra Mayor - Provincia de Tierra del Fuego (BID N° 2606/OC - AR)	0	4.000.000	0	0	0,00	0,00	0,00	0,00
				51		Ampliación Área de Servicios Etapa VI - Tramo VII - Tierra Mayor - Provincia de Tierra del Fuego (BID N° 2606/OC - AR)	0	4.000.000	0	0	0,00	0,00	0,00	0,00

CUADRO C
INVERSIÓN REAL DIRECTA: PROYECTOS DE INVERSIÓN *
AL 30/06/2016

Jur	SAF	Pg	Sp	Py	Ob	Descripción	Ejec. Financiera acum. al 2015	Crédito inicial 2016	Vigente al 30/06/2016	Devengado al 30/06/2016	Ejec. Fisica acum. al 2015	Programado Vig. al 30/06/2016	Ejecutado 2º trim	Ejecutado al 30/06/2016
				20		Construcción Refugios de Montañas de Paso Bebán y Cerro Submarino - Provincia de Tierra del Fuego (BID N° 2606/OC - AR)	0	4.000.000	0	0	0,00	0,00	0,00	0,00
				51		Construcción Refugios de Montañas de Paso Bebán y Cerro Submarino - Provincia de Tierra del Fuego (BID N° 2606/OC - AR)	0	4.000.000	0	0	0,00	0,00	0,00	0,00
				29		Puesta en Valor Misión Nuestra Señora de Loreto - Templo, Huerto, Capilla y Eje Procesional - (BID N° 2606-0/OC)	0	0	13.500	0	26,40	s/í	0,00	0,00
				51		Puesta en Valor Misión Nuestra Señora de Loreto - Templo, Huerto, Capilla y Eje Procesional - (BID N° 2606-0/OC)	0	0	13.500	0	26,40	s/í	0,00	0,00
				32		Construcción de Centro de Interpretación y Observatorio de Aves en la Reserva Provincial de la Costa Atlántica - Río Grande	0	1.400.000	0	0	0,00	0,00	0,00	0,00
				51		Construcción de Centro de Interpretación y Observatorio de Aves en la Reserva Provincial de la Costa Atlántica - Río Grande	0	1.400.000	0	0	0,00	0,00	0,00	0,00
				34		Construcción del Centro de Logística y Administrativo del Parque Provincial Ischigualasto - Provincia de San Juan	0	3.000.000	0	0	0,00	0,00	0,00	0,00
				51		Construcción del Centro de Logística y Administrativo del Parque Provincial Ischigualasto - Provincia de San Juan	0	3.000.000	0	0	0,00	0,00	0,00	0,00
				36		Construcción Circuitos Peatonales y Miradores en las Estaciones del Parque Provincial Ischigualasto - Provincia de San Juan	0	6.500.000	12.900.000	0	0,00	0,00	0,00	0,00
				51		Construcción Circuitos Peatonales y Miradores en las Estaciones del Parque Provincial Ischigualasto - Provincia de San Juan	0	6.500.000	12.900.000	0	0,00	0,00	0,00	0,00
				38		Construcción del Centro de Informes e Interpretación, Los Antiguos, Provincia de Santa Cruz (BID N° 2606/OC - AR)	0	3.065.651	6.000.000	0	0,00	60,00	0,00	0,00
				51		Construcción del Centro de Informes e Interpretación, Los Antiguos, Provincia de Santa Cruz (BID N° 2606/OC - AR)	0	3.065.651	6.000.000	0	0,00	60,00	0,00	0,00
				39		Museo Regional Cueva de las Manos Perito Moreno, Provincia de Santa Cruz	0	6.241.641	6.000.000	0	0,00	60,00	0,00	0,00
				51		Museo Regional Cueva de las Manos Perito Moreno, Provincia de Santa Cruz	0	6.241.641	6.000.000	0	0,00	60,00	0,00	0,00
				40		Puesta en Valor Iluminación del Sector de Ingreso al Parque Provincial Ischigualasto - Provincia de San Juan	0	3.200.000	0	0	0,00	0,00	0,00	0,00
				51		Puesta en Valor Iluminación del Sector de Ingreso al Parque Provincial Ischigualasto - Provincia de San Juan	0	3.200.000	0	0	0,00	0,00	0,00	0,00
				41		Puesta en Valor Miradores de la Runta Nacional N° 150 en Áreas del Parque Provincial Ischigualasto - Provincia de San Juan	0	1.600.000	0	0	0,00	0,00	0,00	0,00
				51		Puesta en Valor Miradores de la Runta Nacional N° 150 en Áreas del Parque Provincial Ischigualasto - Provincia de San Juan	0	1.600.000	0	0	0,00	0,00	0,00	0,00
				43		Señalamiento Corredor Los Lagos - Centros Turísticos del Corredor - Río Negro (BID N° 2606/OC - AR)	0	0	38.000	0	15,00	s/í	0,00	0,00
				51		Señalamiento Corredor Los Lagos - Centros Turísticos del Corredor - Río Negro (BID N° 2606/OC - AR)	0	0	38.000	0	15,00	s/í	0,00	0,00
				44		Construcción de Sendero Interpretativo y Adecuación Edilicia en Paseo La Catarata - El Hoyo - Chubut (BID N° 2606/OC - AR)	0	1.350.000	0	0	0,00	0,00	0,00	0,00
				51		Construcción de Sendero Interpretativo y Adecuación Edilicia en Paseo La Catarata - El Hoyo - Chubut (BID N° 2606/OC - AR)	0	1.350.000	0	0	0,00	0,00	0,00	0,00
				45		Construcción Embarcadero para Desarrollo de Actividades Náuticas - Puerto Patriada - El Hoyo - Chubut (BID N° 2606/OC - AR)	0	2.100.000	0	0	0,00	0,00	0,00	0,00
				51		Construcción Embarcadero para Desarrollo de Actividades Náuticas - Puerto Patriada - El Hoyo - Chubut (BID N° 2606/OC - AR)	0	2.100.000	0	0	0,00	0,00	0,00	0,00
				48		Rehabilitación Centros de Interpretación Santa Ana - Misiones (BID N° 2606/OC - AR)	0	0	14.000	0	27,30	s/í	0,00	0,00
				51		Rehabilitación Centros de Interpretación Santa Ana - Misiones (BID N° 2606/OC - AR)	0	0	14.000	0	27,30	s/í	0,00	0,00
				49		Construcción Oficina de Turismo en el Soberbio - Misiones (BID N° 2606/OC - AR)	0	0	12.600	0	24,11	s/í	0,00	0,00
				51		Construcción Oficina de Turismo en el Soberbio - Misiones (BID N° 2606/OC - AR)	0	0	12.600	0	24,11	s/í	0,00	0,00
				52		Señalamiento Corredor de Misiones Jesuíticas - Centros Turístico del Corredor - Misiones (BID N° 2606/OC - AR)	0	0	51.200	0	17,52	s/í	0,00	0,00
				51		Señalamiento Corredor de Misiones Jesuíticas - Centros Turístico del Corredor - Misiones (BID N° 2606/OC - AR)	0	0	51.200	0	17,52	s/í	0,00	0,00
				76		Construcción Centro de Interpretación Paleontológica Dr. William Sill y Museo Ciencias Naturales (Cúpula) (BID N° 2606/OC - AR)	0	0	3.005.000	0	33,26	s/í	0,00	0,00
				51		Construcción Centro de Interpretación Paleontológica Dr. William Sill y Museo Ciencias Naturales (Cúpula) (BID N° 2606/OC - AR)	0	0	3.005.000	0	33,26	s/í	0,00	0,00

CUADRO C
INVERSIÓN REAL DIRECTA: PROYECTOS DE INVERSIÓN *
AL 30/06/2016

Jur	SAF	Pg	Sp	Py	Ob	Descripción	Ejec. Financiera acum. al 2015	Crédito inicial 2016	Vigente al 30/06/2016	Devengado al 30/06/2016	Ejec. Fisica acum. al 2015	Programado Vig. al 30/06/2016	Ejecutado 2º trim	Ejecutado al 30/06/2016
				77		Instalación Parque Jesuítico Guaraní Etapa A. San Ignacio Mini - Provincia de Misiones (BID N° 2606/OC - AR)		0	4.048.715	0	87,00	s/í	0,00	0,00
				51		Instalación Parque Jesuítico Guaraní Etapa A. San Ignacio Mini - Provincia de Misiones (BID N° 2606/OC - AR)		0	4.048.715	0	87,00	s/í	0,00	0,00
	23		1			Gestión Integral de Residuos Sólidos Urbanos en Municipios Turísticos								
						Tratamiento de Residuos Sólidos para Municipios Turísticos y Pequeños - GIRSU Etapa I (BID N° 1868/OC-AR-2)								
				3		Construcción Relleno Sanitario y Planta de Separación, Parque Nacional Los Glaciares - GIRSU - El Calafate - Santa Cruz	7.130.935	28.523.747	28.283.660	17.127.262	15,00	85,00	50,00	85,00
				51		Construcción Relleno Sanitario y Planta de Separación, Parque Nacional Los Glaciares - GIRSU - El Calafate - Santa Cruz	7.130.935	28.523.747	28.283.660	17.127.262	15,00	85,00	50,00	85,00
				10		Construcción Relleno Sanitario y Mejoramiento Basural a Cielo Abierto - EI (GIRSU) - PN Huapí - Río Negro (BID N° 1868/OC-AR-2)		0	6.300.000	355.795	29,05	s/í	0,00	0,00
				51		Construcción Relleno Sanitario y Mejoramiento Basural a Cielo Abierto - EI (GIRSU) - PN Huapí - Río Negro (BID N° 1868/OC-AR-2)		0	6.300.000	355.795	29,05	s/í	0,00	0,00
				50		Construcción Planta de Reciclaje y Compostaje (GIRSU)-Parque Nacional Nahuel Huapi - Bariloche - Río Negro (BID N° 1868/OC - AR)		0	8.031.362	713.885	6,72	s/í	0,00	0,00
				51		Construcción Planta de Reciclaje y Compostaje (GIRSU)-Parque Nacional Nahuel Huapi - Bariloche - Río Negro (BID N° 1868/OC - AR)		0	8.031.362	713.885	6,72	s/í	0,00	0,00
				51		Cierre Basural a Cielo Abierto Existente (GIRSU) -Parque Nacional Nahuel Huapi - Bariloche - Río Negro (BID N° 1868/OC - AR)		0	3.900.000	0	17,38	s/í	0,00	0,00
				51		Cierre Basural a Cielo Abierto Existente (GIRSU) -Parque Nacional Nahuel Huapi - Bariloche - Río Negro (BID N° 1868/OC - AR)		0	3.900.000	0	17,38	s/í	0,00	0,00
			2			Tratamiento de Residuos Sólidos para Municipios Turísticos y Pequeños - GIRSU Etapa II (BID N° 3249/OC-AR)								
				1		Construcción Relleno Sanitario en el Centro Ambiental Chilecito PN Talampaya -La Rioja- Chilecito I -GIRSU II (BID N° 3249/OC-AR)	0	2.808.000	14.805.200	0	0,00	100,00	0,00	0,00
				51		Construcción Relleno Sanitario en el Centro Ambiental Chilecito PN Talampaya -La Rioja- Chilecito I -GIRSU II (BID N° 3249/OC-AR)	0	2.808.000	14.805.200	0	0,00	100,00	0,00	0,00
				2		Saneamiento Basural a Cielo Abierto Existente, General Pueyrredón, Buenos Aires - GIRSU - (BID N° 3249/OC-AR)	0	11.984.928	67.925.529	3.754.359	0,00	80,00	0,00	0,00
				51		Saneamiento Basural a Cielo Abierto Existente, General Pueyrredón, Buenos Aires - GIRSU - (BID N° 3249/OC-AR)	0	11.984.928	67.925.529	3.754.359	0,00	80,00	0,00	0,00
				4		Const. Relleno Sanitario y Planta de Separación, Parque Nacional Los Glaciares GIRSU-El Calafate II, (BID N° 3249/OC-AR)	0	9.000.000	367.469	0	0,00	70,00	0,00	0,00
				51		Const. Relleno Sanitario y Planta de Separación, Parque Nacional Los Glaciares GIRSU-El Calafate II, (BID N° 3249/OC-AR)	0	9.000.000	367.469	0	0,00	70,00	0,00	0,00
				5		Obra Civil,Caminos Internos,Parquización y Suministro Equipo CAC PN Talampaya-La Rioja-ChilecitoIII-GIRSU II(BID N° 3249/OC-AR)	0	21.497.458	12.022.305	0	0,00	100,00	0,00	0,00
				51		Obra Civil,Caminos Internos,Parquización y Suministro Equipo CAC PN Talampaya-La Rioja-ChilecitoIII-GIRSU II(BID N° 3249/OC-AR)	0	21.497.458	12.022.305	0	0,00	100,00	0,00	0,00
				6		Saneamiento Basural en Villa Carlos Paz - Provincia de Córdoba (BID N° 3249/OC-AR)	0	9.200.000	0	0	0,00	60,00	0,00	0,00
				51		Saneamiento Basural en Villa Carlos Paz - Provincia de Córdoba (BID N° 3249/OC-AR)	0	9.200.000	0	0	0,00	60,00	0,00	0,00
				12		Cierre y Clausura de Basurales a Cielo Abierto Existente - La Rioja - Chilecito II - GIRSU II (BID N° 3249/OC-AR)	0	7.463.431	9.496.885	0	0,00	100,00	0,00	0,00
				51		Cierre y Clausura de Basurales a Cielo Abierto Existente - La Rioja - Chilecito II - GIRSU II (BID N° 3249/OC-AR)	0	7.463.431	9.496.885	0	0,00	100,00	0,00	0,00
				13		Const. Relleno Sanitario y Mejor. Basural a Cielo Abierto PN Quebrada Condorito-Villa Carlos Paz E.I (BID N° 3249/OC-AR)	0	10.520.000	0	0	0,00	80,00	0,00	0,00
				51		Const. Relleno Sanitario y Mejor. Basural a Cielo Abierto PN Quebrada Condorito-Villa Carlos Paz E.I (BID N° 3249/OC-AR)	0	10.520.000	0	0	0,00	80,00	0,00	0,00
				16		Mejoramiento, Ampliación y Equipamiento Planta Separadora - Tratamiento de Residuos Sólidos en Junín de los Andes	0	6.600.000	0	0	0,00	40,00	0,00	0,00
				51		Mejoramiento, Ampliación y Equipamiento Planta Separadora - Tratamiento de Residuos Sólidos en Junín de los Andes	0	6.600.000	0	0	0,00	40,00	0,00	0,00
57						Ministerio de Transporte								
	327					Ministerio de Transporte (Gastos Propios)								
			61			Formulación y Ejecución de Políticas de Transporte Automotor								
				1		Sistema de Ómnibus de Tránsito Rápido y Carriles Exclusivos (BIRF N° 7794)	197.661.588	918.594.976	918.594.976	132.369.544	10,61	55,00	8,32	12,97
				51		Obra de Infraestructura Centro de Transbordo Estación Sáenz	7.750.000	92.038.836	38.930.208	1.713.173	0,00	20,00	0,00	0,00

CUADRO C
INVERSIÓN REAL DIRECTA: PROYECTOS DE INVERSIÓN *
AL 30/06/2016

Jur	SAF	Pg	Sp	Py	Ob	Descripción	Ejec. Financiera acum. al 2015	Crédito inicial 2016	Vigente al 30/06/2016	Devengado al 30/06/2016	Ejec. Fisica acum. al 2015	Programado Vig. al 30/06/2016	Ejecutado 2º trim	Ejecutado al 30/06/2016
					52	Obra de Infraestructura Tramo I - Carriles Exclusivos Avenida Alberdi (2,5 km).	15.183.018	9.943.944	21.326.944	11.417.496	50,10	49,90	38,50	49,90
					54	Obra de Carriles Exclusivos Tramos I, II, III - Avenida Blas Parera (5,7 km).	30.619.428	64.114.580	105.814.580	31.515.495	15,53	84,47	25,68	42,65
					56	Obra de Infraestructura BRT - Terminal km 32 Isidro Casanova (RN N° 3-La Matanza)	144.109.142	752.497.616	752.523.244	87.723.380	0,09	65,00	9,57	14,68
			62			Formulación y Ejecución Políticas de Transporte Ferroviario								
				4	0	Construcción Alteo Terraplen Viaducto Laguna La Picasa (CAF 3192)	0	350.000	350.000	644	0,00	0,00	0,00	0,00
				7		Remodelación Sala Néstor Kirchner (CAF N° 3192)	0	1.695.186	1.695.186	0	0,00	0,00	0,00	0,00
				51		Remodelación Sala Néstor Kirchner (CAF N° 3192)	0	1.695.186	1.695.186	0	0,00	0,00	0,00	0,00
				16		Mejora Integral del Ferrocarril General Roca - Ramal Constitución - La Plata (BID S/N AR-L-1158)	889.365.587	2.892.891.962	2.892.891.962	421.988.123	12,30	32,00	3,04	7,18
				51		Tendido de Catenarias y Viaducto Ringuelet - Provincia de Buenos Aires	762.155.900	1.002.471.831	1.002.471.831	286.246.622	44,34	55,66	10,45	24,80
				52		Subestación Transformadora	127.209.687	505.487.302	505.487.302	135.741.500	10,80	68,00	14,00	25,70
				53		Señalamiento y Telecomunicaciones	0	670.787.829	670.787.829	0	0,00	20,00	0,00	0,00
				54		Adecuación de Estaciones y Material Rodante	0	265.385.000	265.385.000	0	0,00	50,00	0,00	0,00
				55		Talleres y Depósitos Ferroviarios	0	448.760.000	448.760.000	0	0,00	25,00	0,00	0,00
				17		Integración Ferroviaria Argentino-Boliviana para el Desarrollo Económico y Regional - Ramal C 15 - FONPLATA	0	162.416.856	162.416.856	0	0,00	17,00	0,00	0,00
				51		Integración Ferroviaria Argentino-Boliviana para el Desarrollo Económico y Regional - Ramal C 15 - FONPLATA	0	162.416.856	162.416.856	0	0,00	17,00	0,00	0,00
			91			Formulación y Conducción de Políticas Transporte Fluvial y Marítimo								
				2		Ampliación Puerto Caleta Paula	252.021.187	3.155.498	3.155.498	0	100,00	0,00	0,00	0,00
				51		Ampliación Puerto Caleta Paula	252.021.187	3.155.498	3.155.498	0	100,00	0,00	0,00	0,00
				3		Readequación Estructura Muelle 3-4 y Accesos Puerto Concepción Uruguay	11.496.525	5.350.486	5.350.486	0	100,00	0,00	0,00	0,00
				51		Readequación Estructura Muelle 3-4 y Accesos Puerto Concepción Uruguay	11.496.525	5.350.486	5.350.486	0	100,00	0,00	0,00	0,00
				4		Puerto Diamante	6.248.860	322.049	322.049	0	100,00	0,00	0,00	0,00
				51		Puerto Diamante	6.248.860	322.049	322.049	0	100,00	0,00	0,00	0,00
				5		Reparación Estructura Fundación Muelle Almirante Storni Puerto Madryn	26.550.108	2.628.632	2.628.632	0	100,00	0,00	0,00	0,00
				51		Reparación Estructura Fundación Muelle Almirante Storni Puerto Madryn	26.550.108	2.628.632	2.628.632	0	100,00	0,00	0,00	0,00
				7		Puerto Comodoro Rivadavia	41.842.954	38.178.454	38.178.454	0	89,34	10,66	0,00	0,00
				51		Puerto Comodoro Rivadavia	41.842.954	38.178.454	38.178.454	0	89,34	10,66	0,00	0,00
				8		Prolongación Obra de Abrigo del Muelle de Caleta Córdova	0	100.000	100.000	0	0,00	0,00	0,00	0,00
				51		Prolongación Obra de Abrigo del Muelle de Caleta Córdova	0	100.000	100.000	0	0,00	0,00	0,00	0,00
				11		Sistema Defensas Puerto Barranqueras	0	100.000	100.000	0	0,00	0,00	0,00	0,00
				51		Sistema Defensas Puerto Barranqueras	0	100.000	100.000	0	0,00	0,00	0,00	0,00
				12		Embarcadero de Pasajeros y Vehículos Puerto Pilcomayo	0	10.000	10.000	0	0,00	0,00	0,00	0,00
				51		Embarcadero de Pasajeros y Vehículos Puerto Pilcomayo	0	10.000	10.000	0	0,00	0,00	0,00	0,00
				13		Embarcadero de Pasajeros y Vehículos Puerto Colonia Cano	0	10.000	10.000	0	0,00	0,00	0,00	0,00
				51		Embarcadero de Pasajeros y Vehículos Puerto Colonia Cano	0	10.000	10.000	0	0,00	0,00	0,00	0,00
				14		Reparación, Mejoras y Equipamiento Puerto Formosa	0	100.000	100.000	0	0,00	0,00	0,00	0,00
				51		Reparación, Mejoras y Equipamiento Puerto Formosa	0	100.000	100.000	0	0,00	0,00	0,00	0,00
				19		Ampliación Muelle Histórico Río Grande	0	100.000	100.000	0	0,00	0,00	0,00	0,00
				51		Ampliación Muelle Histórico Río Grande	0	100.000	100.000	0	0,00	0,00	0,00	0,00
				20		Ampliación Complejo Portuario Bahía Ushuaia	0	100.000	100.000	0	0,00	5,00	0,00	0,00
				51		Ampliación Complejo Portuario Bahía Ushuaia	0	100.000	100.000	0	0,00	5,00	0,00	0,00
				22		Reparación Parque España	71.167.313	4.000.002	4.000.002	0	100,00	0,00	0,00	0,00
				51		Reparación Parque España	71.167.313	4.000.002	4.000.002	0	100,00	0,00	0,00	0,00
				25		Reparación Muelle en Delegación Río Uruguay de la Dirección Nacional de Vías Navegables	0	7.500.000	7.500.000	0	0,00	30,00	0,00	0,00
				51		Reparación Muelle en Delegación Río Uruguay de la Dirección Nacional de Vías Navegables	0	7.500.000	7.500.000	0	0,00	30,00	0,00	0,00
				29		Reparación y Ampliación del Sitio 2 Muelle Almirante Storni - Provincia de Chubut	0	100.000	100.000	0	0,00	0,00	0,00	0,00
				51		Reparación y Ampliación del Sitio 2 Muelle Almirante Storni - Provincia de Chubut	0	100.000	100.000	0	0,00	0,00	0,00	0,00
				30		Remoción Cascos Hundidos Puerto Quequén-Pcia. Buenos Aires	0	10.000	10.000	0	0,00	0,00	0,00	0,00
				51		Remoción Cascos Hundidos Puerto Quequén-Pcia. Buenos Aires	0	10.000	10.000	0	0,00	0,00	0,00	0,00
				31		Acortamiento Escollera Norte Puerto Quequén-Pcia. de Buenos Aires	0	10.000	10.000	0	0,00	0,00	0,00	0,00
				51		Acortamiento Escollera Norte Puerto Quequén-Pcia. de Buenos Aires	0	10.000	10.000	0	0,00	0,00	0,00	0,00
				32		Mejoras Frente de Atraque Puerto Quequén-Pcia. de Buenos Aires	0	10.000	10.000	0	0,00	0,00	0,00	0,00
				51		Mejoras Frente de Atraque Puerto Quequén - Provincia de Buenos Aires	0	10.000	10.000	0	0,00	0,00	0,00	0,00
				34		Ampliación Muelle Comandante Luis Piedrabuena Etapa II, Provincia de Chubut	0	100.000	100.000	0	0,00	0,00	0,00	0,00
				51		Ampliación Muelle Comandante Luis Piedrabuena Etapa II, Provincia de Chubut	0	100.000	100.000	0	0,00	0,00	0,00	0,00
				35		Reparación Pilotes Macizos Muelle Almirante Storni, Chubut	0	70.000.000	70.000.000	0	0,00	32,00	0,00	0,00
				51		Reparación Pilotes Macizos Muelle Almirante Storni, Chubut	0	70.000.000	70.000.000	0	0,00	32,00	0,00	0,00

CUADRO C
INVERSIÓN REAL DIRECTA: PROYECTOS DE INVERSIÓN *
AL 30/06/2016

Jur	SAF	Pg	Sp	Py	Ob	Descripción	Ejec. Financiera acum. al 2015	Crédito inicial 2016	Vigente al 30/06/2016	Devengado al 30/06/2016	Ejec. Fisica acum. al 2015	Programado Vig. al 30/06/2016	Ejecutado 2º trim	Ejecutado al 30/06/2016
					38	Ampliación Muelle para Cruceros Turísticos en Bahía Camarones, Provincia de Chubut	0	100.000	100.000	0	0,00	0,00	0,00	0,00
					51	Ampliación Muelle para Cruceros Turísticos en Bahía Camarones, Provincia de Chubut	0	100.000	100.000	0	0,00	0,00	0,00	0,00
				41		Construcción Playa de Transferencia de Cargas y Reformas - Puerto de Corrientes - Provincia de Corrientes	0	100.000	100.000	0	0,00	0,00	0,00	0,00
					51	Construcción Playa de Transferencia de Cargas y Reformas - Puerto de Corrientes - Provincia de Corrientes	0	100.000	100.000	0	0,00	0,00	0,00	0,00
				43		Ampliación Sitio 1 y 2 en Muelle Almirante Storni - Chubut	0	100.000	100.000	0	0,00	0,00	0,00	0,00
					51	Ampliación Sitio 1 y 2 en Muelle Almirante Storni - Chubut	0	100.000	100.000	0	0,00	0,00	0,00	0,00
				44		Ampliación Puerto Comodoro Rivadavia IV Etapa - Comodoro Rivadavia - Chubut	0	100.000	100.000	0	0,00	0,00	0,00	0,00
					51	Ampliación Puerto Comodoro Rivadavia IV Etapa - Comodoro Rivadavia - Chubut	0	100.000	100.000	0	0,00	0,00	0,00	0,00
				45		Dragado de Mantenimiento del Puerto de Rawson - Rawson - Chubut	0	100.000	100.000	0	0,00	0,00	0,00	0,00
					51	Dragado de Mantenimiento del Puerto de Rawson - Rawson - Chubut	0	100.000	100.000	0	0,00	0,00	0,00	0,00
				46		Ampliación del Muelle Pesquero del Puerto de Rawson - Rawson - Chubut	0	100.000	100.000	0	0,00	0,00	0,00	0,00
					51	Ampliación del Muelle Pesquero del Puerto de Rawson - Rawson - Chubut	0	100.000	100.000	0	0,00	0,00	0,00	0,00
				48		Reconstrucción de Escollera Sudeste entre Km. 5400 y 7700 del Canal de Acceso al Puerto La Plata	0	200.000.000	5.000.000	0	0,00	0,00	0,00	0,00
					51	Reconstrucción de Escollera Sudeste entre Km. 5400 y 7700 del Canal de Acceso al Puerto La Plata	0	200.000.000	5.000.000	0	0,00	0,00	0,00	0,00
				49		Construcción Accesos a Nuevas Instalaciones del Puerto de Santa Fe - Provincia de Santa Fe	0	100.000	100.000	0	0,00	0,00	0,00	0,00
					51	Construcción Accesos a Nuevas Instalaciones del Puerto de Santa Fe - Provincia de Santa Fe	0	100.000	100.000	0	0,00	0,00	0,00	0,00
				50		Ampliación del Puerto Caleta Paula - Etapa II - Provincia de Santa Cruz	0	100.000	100.000	0	0,00	0,00	0,00	0,00
					51	Ampliación del Puerto Caleta Paula - Etapa II - Provincia de Santa Cruz	0	100.000	100.000	0	0,00	0,00	0,00	0,00
				51		Mejoramiento de 600m del Muro de Gravedad del Parque España - Sector Costero Próximo a Monumento a la Bandera	0	100.000	100.000	0	0,00	0,00	0,00	0,00
					51	Mejoramiento de 600m del Muro de Gravedad del Parque España - Sector Costero Próximo a Monumento a la Bandera	0	100.000	100.000	0	0,00	0,00	0,00	0,00
				54		Reconversión Puerto Iguazú - Provincia de Misiones	0	100.000	100.000	0	0,00	0,00	0,00	0,00
					51	Reconversión Puerto Iguazú - Provincia de Misiones	0	100.000	100.000	0	0,00	0,00	0,00	0,00
				55		Reconversión Puerto Diamante - Provincia de Entre Ríos	0	100.000	100.000	0	0,00	0,00	0,00	0,00
					51	Reconversión Puerto Diamante - Provincia de Entre Ríos	0	100.000	100.000	0	0,00	0,00	0,00	0,00
				56		Ampliación Muelle en Puerto Ibicuy - Provincia de Entre Ríos	0	100.000	100.000	0	0,00	0,00	0,00	0,00
					51	Ampliación Muelle en Puerto Ibicuy - Provincia de Entre Ríos	0	100.000	100.000	0	0,00	0,00	0,00	0,00
				57		Remodelación Escollera Interior Puerto Mar del Plata - Provincia de Buenos Aires	0	100.000	100.000	0	0,00	0,00	0,00	0,00
					51	Remodelación Escollera Interior Puerto Mar del Plata - Provincia de Buenos Aires	0	100.000	100.000	0	0,00	0,00	0,00	0,00
				58		Cierre de Dársena Puerto San Pedro - Provincia de Buenos Aires	0	100.000	100.000	0	0,00	0,00	0,00	0,00
					51	Cierre de Dársena Puerto San Pedro - Provincia de Buenos Aires	0	100.000	100.000	0	0,00	0,00	0,00	0,00
				59		Terminal de Contenedores Espigón III Puerto Mar del Plata - Provincia de Buenos Aires	0	100.000	100.000	0	0,00	0,00	0,00	0,00
					51	Terminal de Contenedores Espigón III Puerto Mar del Plata - Provincia de Buenos Aires	0	100.000	100.000	0	0,00	0,00	0,00	0,00
				62		Construcción de Espigones VIII y IX - Puerto de Mar del Plata - Provincia de Buenos Aires	0	50.000.000	5.000.000	0	0,00	0,00	0,00	0,00
					51	Construcción de Espigones VIII y IX - Puerto de Mar del Plata - Provincia de Buenos Aires	0	50.000.000	5.000.000	0	0,00	0,00	0,00	0,00
				63		Reconversión Muelle Puerto de Concepción del Uruguay - Provincia de Entre Ríos	0	100.000	100.000	0	0,00	0,00	0,00	0,00
					51	Reconversión Muelle Puerto de Concepción del Uruguay - Provincia de Entre Ríos	0	100.000	100.000	0	0,00	0,00	0,00	0,00
				64		Reconversión Puerto Reconquista - Provincia de Santa Fe	0	100.000	100.000	0	0,00	0,00	0,00	0,00
					51	Reconversión Puerto Reconquista - Provincia de Santa Fe	0	100.000	100.000	0	0,00	0,00	0,00	0,00
				65		Reconversión Puerto Villa Ocampo - Provincia de Santa Fe	0	10.000	10.000	0	0,00	0,00	0,00	0,00
					51	Reconversión Puerto Villa Ocampo - Provincia de Santa Fe	0	10.000	10.000	0	0,00	0,00	0,00	0,00
				66		Frente Muelles de Silos en Puerto Barranqueras - Provincia de Chaco	0	10.000	10.000	0	0,00	0,00	0,00	0,00
					51	Frente Muelles de Silos en Puerto Barranqueras - Provincia de Chaco	0	10.000	10.000	0	0,00	0,00	0,00	0,00
				67		Construcción Escollera, Puerto y Defensa de Embarque sobre Río Bermejo - Aguas Blancas - Departamento de Orán - Salta	0	100.000	100.000	0	0,00	0,00	0,00	0,00
					51	Construcción Escollera, Puerto y Defensa de Embarque sobre Río Bermejo - Aguas Blancas - Departamento de Orán - Salta	0	100.000	100.000	0	0,00	0,00	0,00	0,00

CUADRO C
INVERSIÓN REAL DIRECTA: PROYECTOS DE INVERSIÓN *
AL 30/06/2016

Jur	SAF	Pg	Sp	Py	Ob	Descripción	Ejec. Financiera acum. al 2015	Crédito inicial 2016	Vigente al 30/06/2016	Devengado al 30/06/2016	Ejec. Fisica acum. al 2015	Programado Vig. al 30/06/2016	Ejecutado 2° trim	Ejecutado al 30/06/2016
				69		Refuncionalización y Puesta en Valor Sede de la Subsecretaría de Puertos y Vías Navegables (Edificio de Av. España 2221)	0	10.000	10.000		0,00	0,00	0,00	0,00
				51		Refuncionalización y Puesta en Valor Sede de la Subsecretaría de Puertos y Vías Navegables (Edificio de Av. España 2221)	0	10.000	10.000		0,00	0,00	0,00	0,00
				70		Refuncionalización y Puesta en Valor Edificios e Instalaciones Delegación Paraná Medio de la D.N.V.N. E.-Entre Ríos	0	10.000	10.000		0,00	0,00	0,00	0,00
				51		Refuncionalización y Puesta en Valor Edificios e Instalaciones Delegación Paraná Medio de la D.N.V.N. E.-Entre Ríos	0	10.000	10.000		0,00	0,00	0,00	0,00
				73		Reparación Varadero de la Delegación Paraná Medio de la Dirección Nacional de Vías Navegables - Provincia de Entre Ríos	0	10.000	10.000		0,00	0,00	0,00	0,00
				51		Reparación Varadero de la Delegación Paraná Medio de la Dirección Nacional de Vías Navegables - Provincia de Entre Ríos	0	10.000	10.000		0,00	0,00	0,00	0,00
				76		Acondicionamiento Instalaciones Eléctricas e Iluminación de Emergencia Edificio Delegación Paraná Inferior de la DNVN	0	10.000	10.000		0,00	0,00	0,00	0,00
				51		Acondicionamiento Instalaciones Eléctricas e Iluminación de Emergencia Edificio Delegación Paraná Inferior de la DNVN	0	10.000	10.000		0,00	0,00	0,00	0,00
				77		Construcción para Reposición de Buques Balizadores de la Dirección Nacional de Vías Navegables	0	5.000.000	5.000.000		0,00	0,00	0,00	0,00
				51		Construcción para Reposición de Buques Balizadores de la Dirección Nacional de Vías Navegables	0	5.000.000	5.000.000		0,00	0,00	0,00	0,00
				79		Recuperación del Sector de Barrancas Entre las Calles Rosario y Estrada - Granadero Baigorria - Provincia de Santa Fe	0	100.000	100.000		0,00	0,00	0,00	0,00
				51		Recuperación del Sector de Barrancas Entre las Calles Rosario y Estrada - Granadero Baigorria - Provincia de Santa Fe	0	100.000	100.000		0,00	0,00	0,00	0,00
				80		Consolidación de la Bajada Calle Formosa - Granadero Baigorria - Provincia de Santa Fe	0	100.000	100.000		0,00	0,00	0,00	0,00
				51		Consolidación de la Bajada Calle Formosa - Granadero Baigorria - Provincia de Santa Fe	0	100.000	100.000		0,00	0,00	0,00	0,00
				81		Reacondicionamiento Bajada Calle Urquiza - Granadero Baigorria - Provincia de Santa Fe	0	3.878	3.878		0,00	0,00	0,00	0,00
				51		Reacondicionamiento Bajada Calle Urquiza - Granadero Baigorria - Provincia de Santa Fe	0	3.878	3.878		0,00	0,00	0,00	0,00
				82		Definición Traza de Apertura de Zona Beta del Canal Punta Indio de 143.900 Km., El Codillo , Hasta la Isobata de 12 m.	0	497.380.000	337.380.000		0,00	0,00	0,00	0,00
				51		Definición Traza de Apertura de Zona Beta del Canal Punta Indio de 143.900 Km., El Codillo , Hasta la Isobata de 12 m.	0	497.380.000	337.380.000		0,00	0,00	0,00	0,00
				83		Construcción Sede Administrativa y Galpones para la Relocalización del Distrito Río de la Plata de la SSPyVN	0	45.000.000	32.000.000		0,00	0,00	0,00	0,00
				51		Construcción Sede Administrativa y Galpones para la Relocalización del Distrito Río de la Plata de la SSPyVN	0	45.000.000	32.000.000		0,00	0,00	0,00	0,00
				84		Reconstrucción Muelle de Barcazas, Muelle de Cargas Generales y Obras complementarias en Puerto Ibicuy - Provincia de Entre Ríos	0	100.000	100.000		0,00	0,00	0,00	0,00
				51		Reconstrucción Muelle de Barcazas, Muelle de Cargas Generales y Obras complementarias en Puerto Ibicuy - Provincia de Entre Ríos	0	100.000	100.000		0,00	0,00	0,00	0,00
				85		Construcción Accesos Terrestres e Instalaciones Electromecánicas para la Operatividad del Puerto Ibicuy -Provincia de Entre Ríos	0	10.000	10.000		0,00	0,00	0,00	0,00
				51		Construcción Accesos Terrestres e Instalaciones Electromecánicas para la Operatividad del Puerto Ibicuy -Provincia de Entre Ríos	0	10.000	10.000		0,00	0,00	0,00	0,00
				86		Puesta en Valor Edificio, Varadero e Instalaciones del Distrito Paraná Superior - Provincia de Corrientes	0	10.000	10.000		0,00	0,00	0,00	0,00
				51		Puesta en Valor Edificio, Varadero e Instalaciones del Distrito Paraná Superior - Provincia de Corrientes	0	10.000	10.000		0,00	0,00	0,00	0,00
				87		Puesta en Valor Edificio, Varadero e Instalaciones del Distrito Paraná Inferior - Provincia de Santa Fe	0	10.000	10.000		0,00	0,00	0,00	0,00
				51		Puesta en Valor Edificio, Varadero e Instalaciones del Distrito Paraná Inferior - Provincia de Santa Fe	0	10.000	10.000		0,00	0,00	0,00	0,00
				89		Construcción de Nueva Terminal Port Ita Ibaté, provincia de Corrientes	0	100.000	100.000		0,00	2,00	0,00	0,00
				51		Construcción de Nueva Terminal Port Ita Ibaté, provincia de Corrientes	0	100.000	100.000		0,00	2,00	0,00	0,00
604		16			1	Dirección Nacional de Vialidad Mantenimiento Mantenimiento por Administración								
				1		Mantenimiento por Administración (3)	1.101.753.747	875.406.284	637.141.015	532.387.477	0,00	100,00	25,00	50,00

CUADRO C
INVERSIÓN REAL DIRECTA: PROYECTOS DE INVERSIÓN *
AL 30/06/2016

Jur	SAF	Pg	Sp	Py	Ob	Descripción	Ejec. Financiera acum. al 2015	Crédito inicial 2016	Vigente al 30/06/2016	Devengado al 30/06/2016	Ejec. Física acum. al 2015	Programado Vig. al 30/06/2016	Ejecutado 2º trim	Ejecutado al 30/06/2016
					51	Mantenimiento por Administración (3)	1.101.753.747	875.406.284	637.141.015	532.387.477	0,00	100,00	25,00	50,00
				2		Rutas Varias - Tramo Obras y Compra de Materiales para Seguridad Vial (3)	12.577.724	9.972.600	9.972.600	3.998.490	0,00	100,00	25,00	50,00
					51	Rutas Varias - Tramo Obras y Compra de Materiales para Seguridad Vial (3)	12.577.724	9.972.600	9.972.600	3.998.490	0,00	100,00	25,00	50,00
		3				Mantenimiento por Convenio								
				24		La Pampa - Tramos Varios Rutas Nº 143, Nº 151 y Nº 152	4.490.000	543.000	543.000	0	100,00	0,00	0,00	0,00
				51		La Pampa - Tramos Varios Rutas Nº 143, Nº 151 y Nº 152 - Convenio 10	4.490.000	543.000	543.000	0	100,00	0,00	0,00	0,00
				25		Neuquén - Tramos Varios Rutas Nº 22 y Nº 40	20.418.012	7.014.000	7.014.000	0	71,93	0,00	0,00	0,00
				51		Rutas Nº 22 - Nº 40 - Nº 234 TFO Neuquén - Convenio 10	20.418.012	7.014.000	7.014.000	0	71,93	0,00	0,00	0,00
				26		Río Negro - Tramos Varios Rutas Nº 23 y Nº 250	44.994.000	861.000	31.600.673	0	87,51	0,00	0,00	0,00
				51		Rutas Nº 23 - Nº 250 TFO - Río Negro - Convenio 10	44.994.000	861.000	31.600.673	0	87,51	0,00	0,00	0,00
				27		Santa Cruz Tramos Varios Ruta Nº 3, Nº 40, Nº 228 y Nº 293	101.900.334	1.000	1.000	0	100,00	0,00	0,00	0,00
				51		Santa Cruz Tramos Varios Ruta Nº 3, Nº 40, Nº 228 y Nº 293	101.900.334	1.000	1.000	0	100,00	0,00	0,00	0,00
				28		Tierra del Fuego - Tramos Varios Ruta Nº 3 y Complementarias A	9.214.000	8.573.000	8.573.000	57.185	58,78	0,00	0,00	0,00
				51		Tierra del Fuego - Tramos Varios Ruta Nº 3 y Complementarias A	9.214.000	8.573.000	8.573.000	57.185	58,78	0,00	0,00	0,00
				30		Jujuy - Tramos Varios Rutas Nº 40, Nº 52 y Nº 66	22.264.715	170.000	170.000	0	100,00	0,00	0,00	0,00
				51		Rutas Nº 40 - Nº 52 - Nº 66 TFO Jujuy - Convenio 10 Tramos Varios	22.264.715	170.000	170.000	0	100,00	0,00	0,00	0,00
				32		Formosa - Tramos Varios Ruta Nº 81	2.147.000	50.000	50.000	0	100,00	0,00	0,00	0,00
				51		Ruta Nº 81 TFO Formosa - Convenio 8 Tramos Varios	2.147.000	50.000	50.000	0	100,00	0,00	0,00	0,00
				33		Convenio Gendarmería-Conservación Tramos Varios Ruta Nº 86	14.911.000	1.000	1.000	0	100,00	0,00	0,00	0,00
				51		Convenio Gendarmería-Conservación Tramos Varios Ruta Nº 86	14.911.000	1.000	1.000	0	100,00	0,00	0,00	0,00
				37		La Rioja - Tramos Varios Rutas Nº 40 - Nº 76 - Nº 79	2.111.000	1.000	96.028	96.026	21,42	0,00	0,00	0,00
				51		La Rioja - Tramos Varios Rutas Nº 40 - Nº 76 - Nº 79	2.111.000	1.000	96.028	96.026	21,42	0,00	0,00	0,00
				38		Ruta Nº 89 TFO Chaco - Convenio Nº 2 Tramos Varios	19.592.080	1.000	1.000	0	100,00	0,00	0,00	0,00
				51		Ruta Nº 89 TFO Chaco - Convenio Nº 2 Tramos Varios	19.592.080	1.000	1.000	0	100,00	0,00	0,00	0,00
				45		Ruta Nacional Nº 242-40 - Tramo: TFO Neuquén - Convenio 14, Sección: Catán Lil - Límite con Mendoza / Las Lajas - Límite con Chi	12.205.000	13.703.000	29.565.313	29.565.312	61,47	38,53	0,00	1,76
				51		Ruta Nacional Nº 242-40 - Tramo: TFO Neuquén - Convenio 14, Sección: Catán Lil - Límite con Mendoza / Las Lajas - Límite con Chi	12.205.000	13.703.000	29.565.313	29.565.312	61,47	38,53	0,00	1,76
				46		Ruta Nacional Nº 23-250-151-22-1S40 - Tramo: TFO Río Negro Convenio 14, Sección: Tramos Varios	0	15.186.286	15.186.286	0	48,26	51,74	0,00	0,00
				51		Ruta Nacional Nº 23-250-151-22-1S40 - Tramo: TFO Río Negro Convenio 14, Sección: Tramos Varios	0	15.186.286	15.186.286	0	48,26	51,74	0,00	0,00
				47		Ruta Nacional Nº 3;40;281;288;293 - Tramo: TFO Santa Cruz - Convenio 14, Sección: Tramos Varios	23.001.102	77.385.286	122.074.403	118.927.022	95,49	4,51	0,00	1,85
				51		Ruta Nacional Nº 3;40;281;288;293 - Tramo: TFO Santa Cruz - Convenio 14, Sección: Tramos Varios	23.001.102	77.385.286	122.074.403	118.927.022	95,49	4,51	0,00	1,85
				48		Ruta Nacional Nº 3 - Complementaria a,b - TFO Tierra Del Fuego - Sección: Convenio 13, Tramos Varios	0	4.148.000	5.459.290	5.459.289	34,55	65,45	0,91	2,77
				51		Ruta Nacional Nº 3 - Complementaria a,b - TFO Tierra Del Fuego - Sección: Convenio 13, Tramos Varios	0	4.148.000	5.459.290	5.459.289	34,55	65,45	0,91	2,77
				49		Ruta Nacional Nº 52 - 40 - Tramo: TFO Jujuy Convenio 14, Sección: Tramos Varios	1.796.975	13.722.429	31.588.812	30.094.221	77,20	22,80	0,00	0,00
				51		Ruta Nacional Nº 52 - 40 - Tramo: TFO Jujuy Convenio 14, Sección: Tramos Varios	1.796.975	13.722.429	31.588.812	30.094.221	77,20	22,80	0,00	0,00
				50		Ruta Nacional Nº 1S40 - Tramo: TFO Chubut. Límite con Río Negro - Empalme Ruta Nacional Nº 40, Sección: Km. 240 - Km. 279	0	20.157.000	20.157.000	2.328.790	7,23	92,77	0,00	0,38
				51		Ruta Nacional Nº 1S40 - Tramo: TFO Chubut. Límite con Río Negro - Empalme Ruta Nacional Nº 40, Sección: Km. 240 - Km. 279	0	20.157.000	20.157.000	2.328.790	7,23	92,77	0,00	0,38
				51		Ruta Nacional Nº 76 - Tramo: TFO La Rioja - Convenio 11, Sección: Villa Castelli (Km. 149,62) - Límite con Chile (Km. 349,69)	0	2.680.000	3.232.460	2.310.299	29,95	70,05	0,00	2,52
				51		Ruta Nacional Nº 76 - Tramo: TFO La Rioja - Convenio 11, Sección: Villa Castelli (Km. 149,62) - Límite con Chile (Km. 349,69)	0	2.680.000	3.232.460	2.310.299	29,95	70,05	0,00	2,52
				52		Ruta Nacional Nº Ex 89 - Tramo: TFO Chaco - Convenio 6 - Sección: Tramos Varios	0	1.823.429	18.703.881	12.000.000	64,16	35,84	0,00	35,84
				51		Ruta Nacional Nº Ex 89 - Tramo: TFO Chaco - Convenio 6 - Sección: Tramos Varios	0	1.823.429	18.703.881	12.000.000	64,16	35,84	0,00	35,84
				53		RN Nº 242 y RN Nº 40 - Tramo: (T.F.O.) Neuquén - Convenio 15 - Sección: Catán Lil - Límite Mendoza / Las Lajas - Chile	0	6.973.917	6.973.917	0	0,00	45,83	0,00	0,00
				51		RN Nº 242 y RN Nº 40 - Tramo: (T.F.O.) Neuquén - Convenio 15 - Sección: Catán Lil - Límite Mendoza / Las Lajas - Chile	0	6.973.917	6.973.917	0	0,00	45,83	0,00	0,00
				54		RN Nº 23, RN Nº 22, RN Nº 250 RN Nº 232 RN Nº 1S40 - Tramo: (T.F.O.) Río Negro Convenio 15 - Sección: Tramos Varios	0	8.533.667	8.533.667	0	0,00	45,83	0,00	0,00

CUADRO C
INVERSIÓN REAL DIRECTA: PROYECTOS DE INVERSIÓN *
AL 30/06/2016

Jur	SAF	Pg	Sp	Py	Ob	Descripcion	Ejec. Financiera acum. al 2015	Crédito inicial 2016	Vigente al 30/06/2016	Devengado al 30/06/2016	Ejec. Fisica acum. al 2015	Programado Vig. al 30/06/2016	Ejecutado 2º trim	Ejecutado al 30/06/2016
					51	RN N° 23, RN N° 22, RN N° 250 RN N°232 RN N° 1S40 - Tramo: (T.F.O.) Río Negro Convenio 15 - Sección: Tramos Varios	0	8.533.667	8.533.667	0	0,00	45,83	0,00	0,00
					55	RN N° 3, RN N°40, RN N°281, RN N°288, RN N°293 - Tramo: (T.F.O.) Santa Cruz - Convenio 15 - Sección: Tramos Varios	0	35.777.792	35.777.792	0	0,00	45,83	0,00	0,00
					51	RN N° 3, RN N°40, RN N°281, RN N°288, RN N°293 - Tramo: (T.F.O.) Santa Cruz - Convenio 15 - Sección: Tramos Varios	0	35.777.792	35.777.792	0	0,00	45,83	0,00	0,00
					56	Complementarias A y B - (T.F.O.) Tierra del Fuego - Convenio 14 - Tramos: Varios	0	4.678.333	4.678.333	0	0,00	33,33	0,00	0,00
					51	Complementarias A y B - (T.F.O.) Tierra del Fuego - Convenio 14 - Tramos: Varios	0	4.678.333	4.678.333	0	0,00	33,33	0,00	0,00
					57	Ruta Nacional N° 52 - Ruta Nacional N° 40 - Tramo: (T.F.O.) Jujuy Convenio 15 - Sección: Tramos Varios	0	17.500.000	17.500.000	0	0,00	45,83	0,00	0,00
					51	Ruta Nacional N° 52 - Ruta Nacional N° 40 - Tramo: (T.F.O.) Jujuy Convenio 15 - Sección: Tramos Varios	0	17.500.000	17.500.000	0	0,00	45,83	0,00	0,00
					58	RN N° 1S40 - Tramo: (T.F.O.) Chubut Límite con Río Negro - Empalme RN N° 40 - Convenio 10 - Sección: Km. 240 - Km. 279	0	12.300.000	12.300.000	0	0,00	37,50	0,00	0,00
					51	RN N° 1S40 - Tramo: (T.F.O.) Chubut Límite con Río Negro - Empalme RN N° 40 - Convenio 10 - Sección: Km. 240 - Km. 279	0	12.300.000	12.300.000	0	0,00	37,50	0,00	0,00
					59	Ruta Nacional N° 76 - Tramo: (T.F.O.) La Rioja - Convenio 12 - Sección: Empalme Ruta Nacional N° 150 - Vinchina	0	4.583.333	4.583.333	0	0,00	33,33	0,00	0,00
					51	Ruta Nacional N° 76 - Tramo: (T.F.O.) La Rioja - Convenio 12 - Sección: Empalme Ruta Nacional N° 150 - Vinchina	0	4.583.333	4.583.333	0	0,00	33,33	0,00	0,00
					60	Ruta Nacional N° Ex 89 - Tramo: (T.F.O.) Chaco - Convenio 7 - Sección: Tramos Varios	0	10.751.125	10.751.125	0	0,00	45,83	0,00	0,00
					51	Ruta Nacional N° Ex 89 - Tramo: (T.F.O.) Chaco - Convenio 7 - Sección: Tramos Varios	0	10.751.125	10.751.125	0	0,00	45,83	0,00	0,00
					61	Ruta Nacional N° 22; Tramo: (T.F.O.) - Puente Sobre Río Neuquén - Plottier (N° 1); Sección: km.1217,86 - km. 1237,00	0	2.813.833	2.813.833	0	0,00	33,33	4,13	4,13
					51	Ruta Nacional N° 22; Tramo: (T.F.O.) - Puente Sobre Río Neuquén - Plottier (N° 1); Sección: km.1217,86 - km. 1237,00	0	2.813.833	2.813.833	0	0,00	33,33	4,13	4,13
4						Señalamiento								
					1	Señalamiento Horizontal Nacional (3)	80.297.666	47.742.600	53.903.885	43.337.977	0,00	100,00	25,00	50,00
					51	Señalamiento Horizontal Nacional (3)	80.297.666	47.742.600	53.903.885	43.337.977	0,00	100,00	25,00	50,00
					6	Señalética Turística en Rutas Nacionales-Señalamiento Vertical	36.441.000	77.000	77.000	0	100,00	0,00	0,00	0,00
					51	Señalética Turística en Rutas Nacionales-Señalamiento Vertical	36.441.000	77.000	77.000	0	100,00	0,00	0,00	0,00
					7	Señalamiento Horizontal Zona Litoral	185.830.480	1.000	1.000	0	100,00	0,00	0,00	0,00
					51	Señalamiento Horizontal Zona Litoral	185.830.480	1.000	1.000	0	100,00	0,00	0,00	0,00
					8	Señalamiento Horizontal Zona Norte	175.398.205	1.000	1.000	0	100,00	0,00	0,00	0,00
					51	Señalamiento Horizontal Zona Norte	175.398.205	1.000	1.000	0	100,00	0,00	0,00	0,00
					9	Señalamiento Horizontal Zona Centro	157.064.525	23.000	210.406	210.406	100,00	0,00	0,00	0,00
					51	Señalamiento Horizontal Zona Centro	157.064.525	23.000	210.406	210.406	100,00	0,00	0,00	0,00
					10	Señalamiento Horizontal Zona Sur	185.078.517	1.000	316.901	0	100,00	0,00	0,00	0,00
					51	Señalamiento Horizontal Zona Sur	185.078.517	1.000	316.901	0	100,00	0,00	0,00	0,00
					11	Señalamiento Horizontal Zona Litoral Etapa 2	191.523.523	12.880.750	47.395.779	2.561.805	99,82	0,18	0,00	0,18
					51	Señalamiento Horizontal Zona Litoral Etapa 2	191.523.523	12.880.750	47.395.779	2.561.805	99,82	0,18	0,00	0,18
					12	Señalamiento Horizontal Zona Norte Etapa 2	206.512.836	5.834.500	15.395.828	13.335.314	100,00	0,00	0,00	0,00
					51	Señalamiento Horizontal Zona Norte Etapa 2	206.512.836	5.834.500	15.395.828	13.335.314	100,00	0,00	0,00	0,00
					13	Señalamiento Horizontal Zona Centro Etapa 2	177.787.112	14.475.750	48.240.685	23.348.776	99,75	0,25	0,00	0,15
					51	Señalamiento Horizontal Zona Centro Etapa 2	177.787.112	14.475.750	48.240.685	23.348.776	99,75	0,25	0,00	0,15
					14	Señalamiento Horizontal Zona Sur Etapa 2	209.651.617	6.339.500	42.098.745	22.488.683	100,00	0,00	0,00	0,00
					51	Señalamiento Horizontal Zona Sur Etapa 2	209.651.617	6.339.500	42.098.745	22.488.683	100,00	0,00	0,00	0,00
					16	Rutas Nacionales Varias en Zona Sur: Buenos Aires, Neuquén, Chubut, La Pampa	0	5.588.867	91.909.295	71.462.054	5,82	53,82	16,78	31,78
					51	Rutas Nacionales Varias en Zona Sur: Buenos Aires, Neuquén, Chubut, La Pampa	0	5.588.867	91.909.295	71.462.054	5,82	53,82	16,78	31,78
					17	Rutas Nacionales Varias en Zona Litoral y Noroeste: Buenos Aires, Santa Fe, Corrientes, Misiones, Entre Ríos, Chaco y Formosa	0	5.317.200	90.535.036	76.595.131	3,64	55,06	17,54	35,06
					51	Rutas Nacionales Varias en Zona Litoral y Noroeste: Buenos Aires, Santa Fe, Corrientes, Misiones, Entre Ríos, Chaco y Formosa	0	5.317.200	90.535.036	76.595.131	3,64	55,06	17,54	35,06
					18	Rutas Nacionales Varias en Zona Centro: Córdoba, Mendoza, La Rioja, San Juan	0	3.214.333	3.214.333	0	0,00	33,33	0,00	0,00
					51	Rutas Nacionales Varias en Zona Centro: Córdoba, Mendoza, La Rioja, San Juan	0	3.214.333	3.214.333	0	0,00	33,33	0,00	0,00

CUADRO C
INVERSIÓN REAL DIRECTA: PROYECTOS DE INVERSIÓN *
AL 30/06/2016

Jur	SAF	Pg	Sp	Py	Ob	Descripción	Ejec. Financiera acum. al 2015	Crédito inicial 2016	Vigente al 30/06/2016	Devengado al 30/06/2016	Ejec. Fisica acum. al 2015	Programado Vig. al 30/06/2016	Ejecutado 2º trim	Ejecutado al 30/06/2016
				19		Rutas Nacionales Varias en Zona Nort: Tucumán, Salta, Jujuy, Catamarca y Santiago del Estero	0	3.235.222	3.235.222	0	0,00	33,33	0,00	0,00
				51		Rutas Nacionales Varias en Zona Nort: Tucumán, Salta, Jujuy, Catamarca y Santiago del Estero	0	3.235.222	3.235.222	0	0,00	33,33	0,00	0,00
				20		Señalamiento Horizontal Zona Sur - Etapa IIIb - Neuquén, Chubut, La Pampa, Río Negro, Santa Cruz	0	3.146.667	3.146.667	0	0,00	33,33	0,00	0,00
				51		Señalamiento Horizontal Zona Sur - Etapa IIIb - Neuquén, Chubut, La Pampa, Río Negro, Santa Cruz	0	3.146.667	3.146.667	0	0,00	33,33	0,00	0,00
				21		Señalamiento Vertical en Rutas Varias en Chubut	0	466.667	466.667	0	0,00	10,00	0,00	0,00
				51		Señalamiento Vertical en Rutas Varias en Chubut	0	466.667	466.667	0	0,00	10,00	0,00	0,00
				22		Señalamiento Horizontal Zona Centro - Etapa IIIa - Buenos Aires, Córdoba, Mendoza, San Juan, San Luis y La Pampa	0	5.252.244	81.114.075	81.114.074	3,87	54,93	20,07	36,02
				51		Señalamiento Horizontal Zona Centro - Etapa IIIa - Buenos Aires, Córdoba, Mendoza, San Juan, San Luis y La Pampa	0	5.252.244	81.114.075	81.114.074	3,87	54,93	20,07	36,02
				23		Señalamiento Horizontal Zona Norte Etapa IIIa: Córdoba, Tucumán, Salta, Jujuy, Santa Fe, La Rioja, Catamarca y Santiago del Estero	0	5.235.822	104.876.727	87.485.718	13,23	49,58	18,65	35,85
				51		Señalamiento Horizontal Zona Norte Etapa IIIa: Córdoba, Tucumán, Salta, Jujuy, Santa Fe, La Rioja, Catamarca y Santiago del Estero	0	5.235.822	104.876.727	87.485.718	13,23	49,58	18,65	35,85
				24		Señalamiento Vertical en Rutas Varias en San Juan	0	911.167	911.167	0	0,00	30,00	0,00	0,00
				51		Señalamiento Vertical en Rutas Varias en San Juan	0	911.167	911.167	0	0,00	30,00	0,00	0,00
5						Obras de Emergencia								
				1		Obras de Emergencia Menores (3)	1.087.490	3.301.000	8.282.348	5.969.044	0,00	100,00	25,00	50,00
				51		Obras de Emergencia Menores - Rutas Varias (3)	1.087.490	3.301.000	8.282.348	5.969.044	0,00	100,00	25,00	50,00
				2		Obras en Puentes (3)	40.430.247	11.925.200	34.567.407	24.875.616	0,00	100,00	25,00	50,00
				51		Obras en Puentes - Nacional - Rutas Varias (3)	40.430.247	11.925.200	34.567.407	24.875.616	0,00	100,00	25,00	50,00
				4		Obras Menores de Seguridad Vial Nacional (3)	6.180.690	8.807.600	47.694.919	25.104.902	0,00	100,00	25,00	50,00
				51		Obras Menores de Seguridad Vial Nacional - Rutas Varias (3)	6.180.690	8.807.600	47.694.919	25.104.902	0,00	100,00	25,00	50,00
6						Mantenimiento por Sistema Modular								
				6		Empalme Ruta Provincial Nº 20-Empalme Ruta Nacional Nº 40S (Río Mayo) y Empalme Ruta Provincial Nº 56 (R.Senguer)	43.886.286	1.000	692.068	0	100,00	0,00	0,00	0,00
				51		Empalme Ruta Provincial Nº 20-Empalme Ruta Nacional Nº 40S (Río Mayo) y Empalme Ruta Provincial Nº 56 (R.Senguer)	43.886.286	1.000	692.068	0	100,00	0,00	0,00	0,00
				8		Mantenimiento Ruta - Limite con San Juan - Gustavo Andrés - Provincia de Mendoza	49.452.370	1.148.000	1.148.000	0	100,00	0,00	0,00	0,00
				51		Mantenimiento Ruta - Limite con San Juan - Gustavo Andrés - Provincia de Mendoza	49.452.370	1.148.000	1.148.000	0	100,00	0,00	0,00	0,00
				11		Ruta Nº 16 - Limite con Chaco - Empalme Ruta Nacional Nº 9 y Nº 34	45.442.103	1.000	134.783	134.783	100,00	0,00	0,00	0,00
				51		Ruta Nº 16 - Limite con Chaco - Empalme Ruta Nacional Nº 9 y Nº 34	45.442.103	1.000	134.783	134.783	100,00	0,00	0,00	0,00
				19		Ruta Nº 3 - Empalme Ruta Provincial Nº 4 - Empalme Ruta Provincial Nº 6 - Km. 18 - Km. 61	0	9.292.000	36.191.272	25.967.539	23,67	48,21	5,22	14,00
				51		Ruta Nº 3 - Empalme Ruta Provincial Nº 4 - Empalme Ruta Provincial Nº 6 - Km. 18 - Km. 61	0	9.292.000	36.191.272	25.967.539	23,67	48,21	5,22	14,00
				20		Ruta A001 - Acceso Sudeste	99.996.419	1.000	1.000	0	100,00	0,00	0,00	0,00
				51		Ruta A001 - Acceso Sudeste	99.996.419	1.000	1.000	0	100,00	0,00	0,00	0,00
				22		Ruta Nacional Nº 40 - Seclantes - Empalme Ruta Nacional Nº 41 - Km. 4.433 - Km. 4.594 - Provincia de Salta	86.146.954	780.000	780.000	0	100,00	0,00	0,00	0,00
				51		Ruta Nacional Nº 40 - Seclantes - Empalme Ruta Nacional Nº 41 - Km. 4.433 - Km. 4.594 - Provincia de Salta	86.146.954	780.000	780.000	0	100,00	0,00	0,00	0,00
				23		Rutas Nº 51 y Nº 40 - Campo Quijano - Limite con Chile - San Antonio de Los Cobres - Limite Jujuy - Provincia de Salta	102.223.000	333.000	333.000	0	100,00	0,00	0,00	0,00
				51		Rutas Nº 51 y Nº 40 - Campo Quijano - Limite con Chile - San Antonio de Los Cobres - Limite Jujuy - Provincia de Salta	102.223.000	333.000	333.000	0	100,00	0,00	0,00	0,00
				25		Ruta Nacional Nº 40 - Empalme Ruta Nacional Nº 25 - Empalme Ruta Provincial Nº 56 - Km. 1556 - Provincia de Chubut	22.713.000	1.000	1.000	0	100,00	0,00	0,00	0,00
				51		Ruta Nacional Nº 40 - Empalme Ruta Nacional Nº 25 - Empalme Ruta Provincial Nº 56 - Km. 1556 - Provincia de Chubut	22.713.000	1.000	1.000	0	100,00	0,00	0,00	0,00
				26		Ruta Nº 26 - Empalme Ex Ruta Nacional Nº 26 - Empalme Ruta Nacional Nº 40 - Provincia de Chubut	14.262.133	1.000	1.384.730	0	100,00	0,00	0,00	0,00
				51		Ruta Nº 26 - Empalme Ex Ruta Nacional Nº 26 - Empalme Ruta Nacional Nº 40 - Provincia de Chubut	14.262.133	1.000	1.384.730	0	100,00	0,00	0,00	0,00

CUADRO C
INVERSIÓN REAL DIRECTA: PROYECTOS DE INVERSIÓN *
AL 30/06/2016

Jur	SAF	Pg	Sp	Py	Ob	Descripción	Ejec. Financiera acum. al 2015	Crédito inicial 2016	Vigente al 30/06/2016	Devengado al 30/06/2016	Ejec. Fisica acum. al 2015	Programado Vig. al 30/06/2016	Ejecutado 2º trim	Ejecutado al 30/06/2016
				27		Obras de Mantenimiento, Vigilancia y Seguridad Integral Puentes Nuevo Pueyrredón y Avellaneda - Provincia de Buenos Aires	164.258.000	1.000	1.000	0	100,00	0,00	0,00	0,00
				51		Obras de Mantenimiento, Vigilancia y Seguridad Integral Puentes Nuevo Pueyrredón y Avellaneda - Provincia de Buenos Aires	164.258.000	1.000	1.000	0	100,00	0,00	0,00	0,00
				35		Puentes sobre Riachuelo: Nicolás Avellaneda y accesos y Nuevo Puente Pueyrredón y accesos	148.134.610	22.856.571	41.458.830	34.602.929	82,64	17,36	3,21	7,18
				51		Puentes sobre Riachuelo: Nicolás Avellaneda y accesos y Nuevo Puente Pueyrredón y accesos	148.134.610	22.856.571	41.458.830	34.602.929	82,64	17,36	3,21	7,18
				38		Ruta Nacional Nº 60 Tinogasta - Límite con Chile	16.520.849	16.181.077	30.925.806	21.147.032	62,12	22,73	3,99	11,04
				51		Ruta Nacional Nº 60 Tinogasta - Límite con Chile	16.520.849	16.181.077	30.925.806	21.147.032	62,12	22,73	3,99	11,04
				43		Ruta Nacional Nº 40 - Nº 51 San Antonio de los Cobres - Límite con Jujuy / Campo Quijano - Límite con Chile	27.456.804	32.224.966	80.314.378	36.776.363	83,95	16,05	1,08	4,55
				51		Ruta Nacional Nº 40 - Nº 51 San Antonio de los Cobres - Límite con Jujuy / Campo Quijano - Límite con Chile	27.456.804	32.224.966	80.314.378	36.776.363	83,95	16,05	1,08	4,55
				49		Mantenimiento 30 Puentes - Ruta Nacional Nº 34 y Nº 50	0	166.667	166.667	0	0,00	4,17	0,00	0,00
				51		Mantenimiento 30 Puentes - Ruta Nacional Nº 34 y Nº 50	0	166.667	166.667	0	0,00	4,17	0,00	0,00
				50		Ruta Nacional Nº 149 Tramo Barreal - Empalme Ruta Nacional	0	296.944	296.944	0	0,00	4,17	0,00	0,00
				51		Ruta Nacional Nº 149 Tramo Barreal - Empalme Ruta Nacional	0	296.944	296.944	0	0,00	4,17	0,00	0,00
				53		Ruta Nº 40 y Ruta Nº 260 Empalme Ruta Provincial Nº22 - Límite con Chubut/Santa Cruz / Empalme Ruta Nacional Nº40 -	0	111.111	111.111	0	0,00	4,17	0,00	0,00
				51		Ruta Nº 40 y Ruta Nº 260 Empalme Ruta Provincial Nº22 - Límite con Chubut/Santa Cruz / Empalme Ruta Nacional Nº40 -	0	111.111	111.111	0	0,00	4,17	0,00	0,00
				55		Ruta Nacional Nº 40 - Ruta Nacional Nº A014 -20 - Ruta Nacional Nº 142 y Ruta Nacional Nº 7 Tramos Varios en San Juan y Mendoza	212.745.207	38.194.601	105.994.107	84.883.360	34,99	24,54	3,23	6,05
				51		Ruta Nº 142, Ruta Nº 40 y Ruta Nº 7 - G.Andre - Empalme Ruta Nacional Nº 20 /Mendoza - Límite San Juan/ San Martín	212.745.207	34.029.143	101.828.649	84.883.360	81,64	18,36	7,53	14,11
				52		Ruta Nacional Nº 40 - Ruta Nacional Nº A014 -20 Límite con Mendoza - Avenida Circunvalacion de San Juan / Acceso a Sant	0	4.165.458	4.165.458	0	0,00	29,17	0,00	0,00
				56		Ruta Nacional Nº 152 El Carancho - Casa de Piedra	0	166.667	166.667	0	0,00	4,17	0,00	0,00
				51		Ruta Nacional Nº 152 El Carancho - Casa de Piedra	0	166.667	166.667	0	0,00	4,17	0,00	0,00
				57		Autopista A001 Acceso Sudeste - Sentido Capital y Sentido Bernal	38.391.253	13.915.455	26.926.662	20.234.341	80,40	19,60	2,94	9,70
				51		Autopista A001 Acceso Sudeste - Sentido Capital y Sentido Bernal	38.391.253	13.915.455	26.926.662	20.234.341	80,40	19,60	2,94	9,70
				59		Ruta Nacional Nº 40 Vallecito - Abra El Acay Km. 4470,31 - Km. 4610,91	4.997.226	30.533.636	65.003.781	52.573.742	38,98	45,77	14,29	26,61
				51		Ruta Nacional Nº 40 Vallecito - Abra El Acay Km. 4470,31 - Km. 4610,91	4.997.226	30.533.636	65.003.781	52.573.742	38,98	45,77	14,29	26,61
				61		Ruta Nacional Nº 95 y Ruta Nacional Nº 86 Tramos: Limite con Chaco - Villa General Güemes y Villa General Güemes - Posta Zalazar	24.463.544	10.488.960	10.901.025	7.043.462	67,22	32,78	1,93	2,17
				51		Ruta Nacional Nº 95 y Ruta Nacional Nº 86 Tramos: Limite con Chaco - Villa General Güemes y Villa General Güemes - Posta Zalazar	24.463.544	10.488.960	10.901.025	7.043.462	67,22	32,78	1,93	2,17
				62		Ruta Sin Número sobre Puente Posadas - Encarnación	0	523.056	523.056	0	0,00	1,67	0,00	0,00
				51		Ruta Sin Número sobre Puente Posadas - Encarnación	0	523.056	523.056	0	0,00	1,67	0,00	0,00
				64		Ruta Nacional Nº 40 Belén - Santa Maria - Agua Clara Km. 4103,11 - Límite con Tucumán Km. 4278,62	0	1.041.667	1.041.667	0	0,00	0,14	0,00	0,00
				51		Ruta Nacional Nº 40 Belén - Santa Maria - Agua Clara Km. 4103,11 - Límite con Tucumán Km. 4278,62	0	1.041.667	1.041.667	0	0,00	0,14	0,00	0,00
				65		Ruta Nacional Nº 9 Yala - La Quiaca	0	2.623.583	14.504.616	10.903.454	8,38	52,35	10,63	14,03
				51		Ruta Nacional Nº 9 Yala - La Quiaca	0	2.623.583	14.504.616	10.903.454	8,38	52,35	10,63	14,03
				66		Ruta Nacional Nº 3 Empalme Ruta Provincial Nº 39 - Acceso a Rada Tilly - Km. 1822,20 - Km. 1842,77	35.098.304	8.854.333	33.292.932	24.330.351	72,72	27,28	8,34	20,99
				51		Ruta Nacional Nº 3 Empalme Ruta Provincial Nº 39 - Acceso a Rada Tilly - Km. 1822,20 - Km. 1842,77	35.098.304	8.854.333	33.292.932	24.330.351	72,72	27,28	8,34	20,99
				67		Puente Alsina - Puente Victorino de la Plaza - Puente Pueyrredón Viejo	6.783.781	41.123.636	41.123.636	26.376.225	21,27	59,05	10,81	17,14
				51		Puente Alsina - Puente Victorino de la Plaza - Puente Pueyrredón Viejo	6.783.781	41.123.636	41.123.636	26.376.225	21,27	59,05	10,81	17,14
				68		Mantenimiento de Rutina por Sistema Modular de Ruta Nacional Nº3 / Ruta Nacional Nº251 General Conesa - Empalme Ruta Nacional Nº	0	333.333	333.333	0	0,00	4,17	0,00	0,00
				51		Mantenimiento de Rutina por Sistema Modular de Ruta Nacional Nº3 / Ruta Nacional Nº251 General Conesa - Empalme Ruta Nacional Nº	0	333.333	333.333	0	0,00	4,17	0,00	0,00
				69		Mantenimiento por Sistema Modular Ruta Nacional Nº40 El Sosnedo - Pareditas	0	166.667	166.667	0	0,00	4,17	0,00	0,00
				51		Mantenimiento por Sistema Modular Ruta Nacional Nº40 El Sosnedo - Pareditas	0	166.667	166.667	0	0,00	4,17	0,00	0,00
				70		Ruta Nacional Nº 78 - Tramo: Empalme Ruta Nacional Nº 40 (Río Capayan) - Límite con la Provincia de Catamarca, Sección: Km. 0,00	0	1.311.208	1.311.208	0	0,00	29,17	0,00	0,00
				51		Ruta Nacional Nº 78 - Tramo: Empalme Ruta Nacional Nº 40 (Río Capayan) - Límite con la Provincia de Catamarca, Sección: Km. 0,00	0	1.311.208	1.311.208	0	0,00	29,17	0,00	0,00

CUADRO C
INVERSIÓN REAL DIRECTA: PROYECTOS DE INVERSIÓN *
AL 30/06/2016

Jur	SAF	Pg	Sp	Py	Ob	Descripción	Ejec. Financiera acum. al 2015	Crédito inicial 2016	Vigente al 30/06/2016	Devengado al 30/06/2016	Ejec. Fisica acum. al 2015	Programado Vig. al 30/06/2016	Ejecutado 2º trim	Ejecutado al 30/06/2016
					71	Ruta Nacional Nº 40 - Tramo: Limite con la Provincia de San Juan - Piedra Pintada (Cuesta de Miranda) / Empalme Ruta Nacion	0	1.703.708	1.703.708	0	0,00	29,17	0,00	0,00
					51	Ruta Nacional Nº 40 - Tramo: Limite con la Provincia de San Juan - Piedra Pintada (Cuesta de Miranda) / Empalme Ruta Nacion	0	1.703.708	1.703.708	0	0,00	29,17	0,00	0,00
					72	Ruta Nacional Nº188 Empalme Ruta Nacional Nº143, Colonia Lopez - Empalme Ruta Nacional Nº40, Malargüe - Km.827,93 - Km.1.033,27	0	793.261	793.261	0	0,00	4,17	0,00	0,00
					51	Ruta Nacional Nº188 Empalme Ruta Nacional Nº143, Colonia Lopez - Empalme Ruta Nacional Nº40, Malargüe - Km.827,93 - Km.1.033,27	0	793.261	793.261	0	0,00	4,17	0,00	0,00
					73	Ruta Nacional Nº3 Comandante Luis Piedra Buena - Empalme Ruta Nacional Nº40 - Progresiva 2.372,21 - Progresiva 2.582,35	0	3.077.958	3.077.958	0	0,00	29,17	0,00	0,00
					51	Ruta Nacional Nº3 Comandante Luis Piedra Buena - Empalme Ruta Nacional Nº40 - Progresiva 2.372,21 - Progresiva 2.582,35	0	3.077.958	3.077.958	0	0,00	29,17	0,00	0,00
					74	Ruta Nacional Nº3 Empalme Ruta Provincial Nº4 y Ruta Provincial Nº21 - Km.18,8 - Km.29,20 - Buenos Aires	0	1.911.250	1.911.250	0	0,00	12,50	0,00	0,00
					51	Ruta Nacional Nº3 Empalme Ruta Provincial Nº4 y Ruta Provincial Nº21 - Km.18,8 - Km.29,20 - Buenos Aires	0	1.911.250	1.911.250	0	0,00	12,50	0,00	0,00
					75	RN Nº22, RN Nº 229 y RN Nº249 -Emp. RN Nº3- Puente Río Colorado-Barrio Mirasol,Punte Alta-Emp. RN Nº3 y Nº229	0	250.000	250.000	0	0,00	4,17	0,00	0,00
					51	RN Nº22, RN Nº 229 y RN Nº249 -Emp. RN Nº3- Puente Río Colorado-Barrio Mirasol,Punte Alta-Emp. RN Nº3 y Nº229	0	250.000	250.000	0	0,00	4,17	0,00	0,00
					76	Ruta Nacional A 008 - Tramo: Río Paraná - Empalme Av. Belgrano - Km.0,00 - Km.29,76 - Santa Fe	0	444.444	444.444	0	0,00	4,17	0,00	0,00
					51	Ruta Nacional A 008 - Tramo: Río Paraná - Empalme Av. Belgrano - Km.0,00 - Km.29,76 - Santa Fe	0	444.444	444.444	0	0,00	4,17	0,00	0,00
					77	Ruta Nacional Nº 40 - Tramo: Gobernador Gregores - Bajo Caracoles - Sección: Km. 918,58 - Km. 1.127,79	0	156.550	156.550	0	0,00	4,17	0,00	0,00
					51	Ruta Nacional Nº 40 - Tramo: Gobernador Gregores - Bajo Caracoles - Sección: Km. 918,58 - Km. 1.127,79	0	156.550	156.550	0	0,00	4,17	0,00	0,00
					78	Ruta Nacional Nº 40 - Tramo: Bajo Caracoles - Limite con Chubut - Sección: Km. 1.127,79 - Km. 1.324,69	0	204.611	204.611	0	0,00	4,17	0,00	0,00
					51	Ruta Nacional Nº 40 - Tramo: Bajo Caracoles - Limite con Chubut - Sección: Km. 1.127,79 - Km. 1.324,69	0	204.611	204.611	0	0,00	4,17	0,00	0,00
					79	Ruta Nacional Nº 3 - Tramo: Empalme Ruta Provincial Nº 39 - Acceso a Rada Tilly - Sección: Km. 1.822,20 - Km. 1.842,77	0	272.222	272.222	0	0,00	20,83	0,00	0,00
					51	Ruta Nacional Nº 3 - Tramo: Empalme Ruta Provincial Nº 39 - Acceso a Rada Tilly - Sección: Km. 1.822,20 - Km. 1.842,77	0	272.222	272.222	0	0,00	20,83	0,00	0,00
					80	Ruta Nacional Nº 34 - Tramo: Río Seco - Limite con Bolivia - Sección: Km. 1374,12 - Km. 1487,32	0	388.889	388.889	0	0,00	4,17	0,00	0,00
					51	Ruta Nacional Nº 34 - Tramo: Río Seco - Limite con Bolivia - Sección: Km. 1374,12 - Km. 1487,32	0	388.889	388.889	0	0,00	4,17	0,00	0,00
					81	RN 142, RN 40, RN 7- Tr.: Gustavo Andre-Emp. RN20 Mendoza/Lte. San Juan -Sec: Km35-Km112,5, Km 3304-Km3377 y Km997,4-Km1041,8	0	1.555.556	1.555.556	0	0,00	25,00	0,00	0,00
					51	RN 142, RN 40, RN 7- Tr.: Gustavo Andre-Emp. RN20 Mendoza/Lte. San Juan -Sec: Km35-Km112,5, Km 3304-Km3377 y Km997,4-Km1041,8	0	1.555.556	1.555.556	0	0,00	25,00	0,00	0,00
					82	RN Nº 151, 143 y V143; Tramos: 151: Emp. Ruta Prov. Nº 14 - Emp. Ruta Nac. Nº V 143, 143: Limay Mahuida - Limite con Mendoza	0	194.444	194.444	0	0,00	4,17	0,00	0,00
					51	RN Nº 151, 143 y V143; Tramos: 151: Emp. Ruta Prov. Nº 14 - Emp. Ruta Nac. Nº V 143, 143: Limay Mahuida - Limite con Mendoza	0	194.444	194.444	0	0,00	4,17	0,00	0,00
					83	Ruta Nacional Nº 12; Tramo: Limite con Entre Rios - Empalme Ruta Provincial Nº 25; Sección: km. 647,26 - km. 788,33	0	333.333	333.333	0	0,00	4,17	0,00	0,00
					51	Ruta Nacional Nº 12; Tramo: Limite con Entre Rios - Empalme Ruta Provincial Nº 25; Sección: km. 647,26 - km. 788,33	0	333.333	333.333	0	0,00	4,17	0,00	0,00
7						Obras de Seguridad Vial								
					1	Ruta 11 - Corredor 1 (200 Km)	0	83.333	83.333	0	0,00	4,17	0,00	0,00
					51	Ruta 11 - Corredor 1 (200 Km)	0	83.333	83.333	0	0,00	4,17	0,00	0,00
					2	Ruta Nº 35 - Corredor 2 (200 Km)	0	849.000	849.000	0	0,00	4,17	0,00	0,00
					51	Ruta Nº 35 - Corredor 2 (200 Km)	0	849.000	849.000	0	0,00	4,17	0,00	0,00
					4	Ruta 14 - Corredor 4 (30 km)	0	1.050.000	1.050.000	0	0,00	12,50	0,00	0,00
					51	Ruta 14 - Corredor 4 (30 km)	0	1.050.000	1.050.000	0	0,00	12,50	0,00	0,00
					7	Obras de Seguridad Vial Grupo III - Pcia. Río Negro	38.714.075	532.000	532.000	0	95,93	0,00	0,00	0,00
					51	Iluminación Cruce RN 251	38.714.075	532.000	532.000	0	100,00	0,00	0,00	0,00
					9	Obras de Seguridad Vial G V - Prov Chaco- Santa Fe	21.921.673	2.112.000	2.112.000	0	84,40	1,30	0,00	0,00

CUADRO C
INVERSIÓN REAL DIRECTA: PROYECTOS DE INVERSIÓN *
AL 30/06/2016

Jur	SAF	Pg	Sp	Py	Ob	Descripción	Ejec. Financiera acum. al 2015	Crédito inicial 2016	Vigente al 30/06/2016	Devengado al 30/06/2016	Ejec. Fisica acum. al 2015	Programado Vig. al 30/06/2016	Ejecutado 2º trim	Ejecutado al 30/06/2016
					51	Ruta Nº 95 - Acceso Sur y Norte a Villa Ángela Chaco (Programa Inicial 101)	21.921.673	871.000	871.000	0	100,00	0,00	0,00	0,00
					52	Ruta Nº 95 - Acceso a Sáenz Peña Chaco - Km. 1.112,86 - Km. 1.115,53 - Provincia de Chaco	0	1.241.000	1.241.000	0	0,00	8,33	0,00	0,00
				21		R.234 - LA RINCONADA - SAN MARTIN DE LOS ANDES	2.685.000	1.000	1.000	0	100,00	0,00	0,00	0,00
				51		R.234 - LA RINCONADA - SAN MARTIN DE LOS ANDES	2.685.000	1.000	1.000	0	100,00	0,00	0,00	0,00
				28		R.34 - TRAVESÍA URBANA POR TABOADA	0	2.332.200	2.332.200	0	0,00	70,00	0,00	0,00
				51		R.34 - TRAVESÍA URBANA POR TABOADA	0	2.332.200	2.332.200	0	0,00	70,00	0,00	0,00
				29		Ruta Nº 34 - Empalme Ruta Provincial Nº 5 - Pozo Hondo	650.279	1.000	17.277.061	7.826.164	47,00	53,00	0,00	27,05
				51		Ruta Nº 34 - Empalme Ruta Provincial Nº 5 - Pozo Hondo	650.279	1.000	17.277.061	7.826.164	47,00	53,00	0,00	27,05
				38		R.95 - INTERSECCION C/ ACCESO NORTE A VA. ANGELA	8.859.197	1.000	381.020	0	100,00	0,00	0,00	0,00
				51		R.95 - INTERSECCION C/ ACCESO NORTE A VA. ANGELA	8.859.197	1.000	381.020	0	100,00	0,00	0,00	0,00
				41		R.9-34 - PASO POR METAN	54.153.468	1.000	1.431.505	1.431.504	100,00	0,00	0,00	0,00
				51		R.9-34 - PASO POR METAN	54.153.468	1.000	1.431.505	1.431.504	100,00	0,00	0,00	0,00
				42		Ruta Nº 60 - Empalme Ruta Nacional Nº 9 - Limite Catamarca	11.161.255	30.000	33.676	30.881	100,00	0,00	0,00	0,00
				51		Ruta Nº 60 - Empalme Ruta Nacional Nº 9 - Limite Catamarca	11.161.255	30.000	33.676	30.881	100,00	0,00	0,00	0,00
				52		Ruta Nacional Nº 9 Limite Salta/Jujuy - El Carmen	2.963.898	94.000	329.543	318.600	100,00	0,00	0,00	0,00
				51		Ruta Nacional Nº 9 Limite Salta/Jujuy - El Carmen	2.963.898	94.000	329.543	318.600	100,00	0,00	0,00	0,00
				57		Ruta Nacional Nº 35, Empalme Ruta Provincial Nº 10 - Empal	7.485.148	17.233.118	25.456.421	6.009.377	42,38	57,62	0,00	0,83
				51		Ruta Nacional Nº 35, Empalme Ruta Provincial Nº 10 - Empal	7.485.148	17.233.118	25.456.421	6.009.377	42,38	57,62	0,00	0,83
				60		Ruta Nacional Nº 146, Acceso a Villa de la Quebracha - Inte	22.564.629	5.523.143	51.778.073	24.399.294	89,72	10,28	0,00	5,19
				51		Ruta Nacional Nº 146, Acceso a Villa de la Quebracha - Inte	22.564.629	5.523.143	51.778.073	24.399.294	89,72	10,28	0,00	5,19
				61		Ruta Nº 9-Empalme Ruta Nacional Nº 52 - Tilcara - Río Purmamarca; km 1752,41	0	611.000	611.000	0	0,00	8,33	0,00	0,00
				51		Ruta Nº 9-Empalme Ruta Nacional Nº 52 - Tilcara - Río Purmamarca; km 1752,41	0	611.000	611.000	0	0,00	8,33	0,00	0,00
				66		Ruta Nacional Nº 11 Resistencia - Limite Con Formosa Acceso a Colonia Benítez - Margarita Belén - La Leonesa y Empalme R	42.777.265	1.000	4.381.606	4.050.381	91,37	8,63	0,00	0,00
				51		Ruta Nacional Nº 11 Resistencia - Limite Con Formosa Acceso a Colonia Benítez - Margarita Belén - La Leonesa y Empalme R	42.777.265	1.000	4.381.606	4.050.381	91,37	8,63	0,00	0,00
				78		Ruta Nacional Nº 131 Empalme Ruta Nacional Nº 12 - Aldea Maria Luisa y Empalme Ruta Provincial Nº 11	0	834.000	834.000	0	0,00	12,50	0,00	0,00
				51		Ruta Nacional Nº 12; Tramo: Empalme Ruta Nacional Nº 131 - Acceso Arroyo 1º de Mayo; Sección: Km. 420,10 - Km. 426,00	0	417.000	417.000	0	0,00	12,50	0,00	0,00
				52		Ruta Nacional Nº 131; Tramo: Acceso a Crespo - Empalme Ruta Nacional Nº 12; Sección: km. 37,33 - km. 40,92	0	417.000	417.000	0	0,00	12,50	0,00	0,00
				79		Ruta Nacional Nº 52 Tramo Empalme Ruta Nacional Nº 9 - Empalme Ruta Provincial Nº 79 Variante Purmamarca	37.991.718	11.613.538	19.599.132	12.394.926	86,59	13,41	0,65	4,32
				51		Ruta Nacional Nº 52 Tramo Empalme Ruta Nacional Nº 9 - Empalme Ruta Provincial Nº 79 Variante Purmamarca	37.991.718	11.613.538	19.599.132	12.394.926	86,59	13,41	0,65	4,32
				80		Ruta Nacional Nº 151 Limite Río Negro - La Pampa y Empalme Ruta Provincial Nº 14 Km. 150,18 - Km. 269,82	0	331.000	331.000	0	0,00	8,33	0,00	0,00
				51		Ruta Nacional Nº 151 Limite Río Negro - La Pampa y Empalme Ruta Provincial Nº 14 Km. 150,18 - Km. 269,82	0	331.000	331.000	0	0,00	8,33	0,00	0,00
				81		Ruta Nacional Nº 22 Choele Choe - Empalme Ruta Nacional Nº 250 (Chimpay) Km. 997,51 - Km. 1.048,57	0	6.722.000	6.722.000	0	0,00	50,00	0,00	0,00
				51		Ruta Nacional Nº 22 Choele Choe - Empalme Ruta Nacional Nº 250 (Chimpay) Km. 997,51 - Km. 1.048,57	0	6.722.000	6.722.000	0	0,00	50,00	0,00	0,00
				82		Obra de Seguridad Vial Travesías Urbanas en el Norte	0	278.000	278.000	0	0,00	8,33	0,00	0,00
				51		Obra de Seguridad Vial Travesías Urbanas en el Norte	0	278.000	278.000	0	0,00	8,33	0,00	0,00
				83		Obra de Seguridad Vial Travesías Urbanas en el Centro	0	278.000	278.000	0	0,00	8,33	0,00	0,00
				51		Obra de Seguridad Vial Travesías Urbanas en el Centro	0	278.000	278.000	0	0,00	8,33	0,00	0,00
				84		Ruta Nacional Nº 38 - Concepción - Empalme Ruta Nacional Nº 65	0	167.000	167.000	0	0,00	8,33	0,00	0,00
				51		Ruta Nacional Nº 38 - Concepción - Empalme Ruta Nacional Nº 65	0	167.000	167.000	0	0,00	8,33	0,00	0,00
				85		Travesía por Tres Arroyos - Ruta Nacional Nº228 Calle Monteagudo - Empalme Ruta Nacional Nº 3 Km. 135,63 - Km. 139,67	0	244.000	244.000	0	0,00	8,33	0,00	0,00
				51		Travesía por Tres Arroyos - Ruta Nacional Nº228 Calle Monteagudo - Empalme Ruta Nacional Nº 3 Km. 135,63 - Km. 139,67	0	244.000	244.000	0	0,00	8,33	0,00	0,00
				86		Ruta Provincial Nº20 Intersección Canalizada con Restitución de Rasantes - Empalme Ruta Provincial Nº 5 B - Quines Km. 254,73	0	256.000	256.000	0	0,00	8,33	0,00	0,00
				51		Ruta Provincial Nº20 Intersección Canalizada con Restitución de Rasantes - Empalme Ruta Provincial Nº 5 B - Quines Km. 254,73	0	256.000	256.000	0	0,00	8,33	0,00	0,00

CUADRO C
INVERSIÓN REAL DIRECTA: PROYECTOS DE INVERSIÓN *
AL 30/06/2016

Jur	SAF	Pg	Sp	Py	Ob	Descripción	Ejec. Financiera acum. al 2015	Crédito inicial 2016	Vigente al 30/06/2016	Devengado al 30/06/2016	Ejec. Fisica acum. al 2015	Programado Vig. al 30/06/2016	Ejecutado 2º trim	Ejecutado al 30/06/2016
					87	Travesía Urbana por Villa Ángela Km. 1015,50 - Km. 1019,85 - Construcción de Colectoras, Mejora de Accesos y Pavimentación de Av	0	405.000	405.000	0	0,00	8,33	0,00	0,00
					51	Travesía Urbana por Villa Ángela Km. 1015,50 - Km. 1019,85 - Construcción de Colectoras, Mejora de Accesos y Pavimentación de Av	0	405.000	405.000	0	0,00	8,33	0,00	0,00
					88	R1V09 - Travesía Urbana por Funes Km. 316,08	0	278.000	278.000	0	0,00	8,33	0,00	0,00
					51	R1V09 - Travesía Urbana por Funes Km. 316,08	0	278.000	278.000	0	0,00	8,33	0,00	0,00
					89	Ruta Nacional N°9 Km. 114 - Intersección con Ruta Provincial N° 208 - Construcción de Rotonda	0	4.526.875	4.526.875	0	0,00	87,50	0,00	0,00
					51	Ruta Nacional N°9 Km. 114 - Intersección con Ruta Provincial N° 208 - Construcción de Rotonda	0	4.526.875	4.526.875	0	0,00	87,50	0,00	0,00
					90	Ruta Nacional N°16 Km. 154 - Km. 156,5 - Travesía Urbana Quitilipi - Provincia de Chaco	0	444.000	444.000	0	0,00	8,33	0,00	0,00
					51	Ruta Nacional N°16 Km. 154 - Km. 156,5 - Travesía Urbana Quitilipi - Provincia de Chaco	0	444.000	444.000	0	0,00	8,33	0,00	0,00
					91	Ruta Nacional N°95 - Km. 996,8 - Km. 998,1 - Acceso a Coronel Du Graty - Provincia de Chaco	0	889.000	889.000	0	0,00	16,67	0,00	0,00
					51	Ruta Nacional N°95 - Km. 996,8 - Km. 998,1 - Acceso a Coronel Du Graty - Provincia de Chaco	0	889.000	889.000	0	0,00	16,67	0,00	0,00
					92	Ruta Nacional N° 89 - Km. 229,4 - Km. 232 - Travesía Urbana Las Breñas - Provincia de Chaco	0	833.000	833.000	0	0,00	12,50	0,00	0,00
					51	Ruta Nacional N° 89 - Km. 229,4 - Km. 232 - Travesía Urbana Las Breñas - Provincia de Chaco	0	833.000	833.000	0	0,00	12,50	0,00	0,00
					93	Ruta Nacional N° 89 - Km. 246,7 - Km. 247,9 - Travesía Urbana Charata - Provincia de Chaco	0	667.000	667.000	0	0,00	10,00	0,00	0,00
					51	Ruta Nacional N° 89 - Km. 246,7 - Km. 247,9 - Travesía Urbana Charata - Provincia de Chaco	0	667.000	667.000	0	0,00	10,00	0,00	0,00
					94	Ruta Nacional N° 34 - Tramo: Empalme Ruta Nacional N° 9 - Límite con Jujuy - Sección: Km. 1134,94 - Km 1138,71	0	681.000	681.000	0	0,00	4,17	0,00	0,00
					51	Ruta Nacional N° 34 - Tramo: Empalme Ruta Nacional N° 9 - Límite con Jujuy - Sección: Km. 1134,94 - Km 1138,71	0	681.000	681.000	0	0,00	4,17	0,00	0,00
					95	Ruta Nacional N° 152 - Tramo: General Acha - El Carancho , Sección: Km. 72,06 - Remodelación de Intersección con la Ruta Naciona	0	444.000	444.000	0	0,00	8,33	0,00	0,00
					51	Ruta Nacional N° 152 - Tramo: General Acha - El Carancho , Sección: Km. 72,06 - Remodelación de Intersección con la Ruta Naciona	0	444.000	444.000	0	0,00	8,33	0,00	0,00
					96	Ruta Nacional N° 152 - Tramo: Empalme Ruta Nacional N° 35 - El Carancho - Sección: General Acha - S1 y S2 (Km. 0,00 - Km. 72,06	0	404.000	404.000	0	0,00	5,56	0,00	0,00
					51	Ruta Nacional N° 152 - Tramo: Empalme Ruta Nacional N° 35 - El Carancho - Sección: General Acha - S1 y S2 (Km. 0,00 - Km. 72,06	0	404.000	404.000	0	0,00	5,56	0,00	0,00
					97	Ruta Nacional N° 11 - Tramo: Formosa - Límite con Chaco - Sección: Puente sobre Arroyo Salado (Km. 1142,6)	0	404.000	404.000	0	0,00	12,50	0,00	0,00
					51	Ruta Nacional N° 11 - Tramo: Formosa - Límite con Chaco - Sección: Puente sobre Arroyo Salado (Km. 1142,6)	0	404.000	404.000	0	0,00	12,50	0,00	0,00
					98	Ruta Nacional N° 81 - Tramo: Formosa - Límite con Chaco - Sección: Puente sobre Arroyo San Hilario (Km. 1161)	0	406.000	406.000	0	0,00	12,50	0,00	0,00
					51	Ruta Nacional N° 81 - Tramo: Formosa - Límite con Chaco - Sección: Puente sobre Arroyo San Hilario (Km. 1161)	0	406.000	406.000	0	0,00	12,50	0,00	0,00
					99	Obras menores de Seguridad Vial (3)	171.229.796	47.179.000	101.606.057	82.933.102	0,00	100,00	25,00	50,00
					51	Obras menores de Seguridad Vial (3)	171.229.796	47.179.000	101.606.057	82.933.102	0,00	100,00	25,00	50,00
8						Obras de Conservación Mejorativas - Fase I								
					1	Rutas Varias - Obras menores de Conservación Mejorativa (3)	374.300.348	146.310.400	337.220.034	243.494.053	0,00	100,00	25,00	50,00
					51	Rutas Varias - Obras menores de Conservación Mejorativa (3)	374.300.348	146.310.400	337.220.034	243.494.053	0,00	100,00	25,00	50,00
					2	Ruta Nacional N° 7 - San Martín - Mendoza - Km. 999 - Km. 1016	4.507.000	46.000	46.000	0	100,00	0,00	0,00	0,00
					51	Ruta Nacional N° 7 - San Martín - Mendoza - Km. 999 - Km. 1016	4.507.000	46.000	46.000	0	100,00	0,00	0,00	0,00
					4	Ruta Nacional N° 148 - Límite con San Luis - Empalme Ruta Provincial N°14	24.474.781	57.846.286	57.846.286	1.424.719	30,98	69,02	0,02	0,07
					51	Ruta Nacional N° 148 - Límite con San Luis - Empalme Ruta Provincial N°14	24.474.781	57.846.286	57.846.286	1.424.719	30,98	69,02	0,02	0,07
					7	Ruta Nacional N° 154 - Empalme Ruta Nacional N° 35 - km 111	26.344.385	46.000	46.000	0	100,00	0,00	0,00	0,00
					51	Ruta Nacional N° 154 - Empalme Ruta Nacional N° 35 - km 111	26.344.385	46.000	46.000	0	100,00	0,00	0,00	0,00
					9	Ruta Nacional N° 152 -Empalme Ruta Provincial N° 106 - Casa de Piedra	17.100.901	1.000	1.000	0	100,00	0,00	0,00	0,00
					51	Ruta Nacional N° 152 -Empalme Ruta Provincial N° 106 - Casa de Piedra	17.100.901	1.000	1.000	0	100,00	0,00	0,00	0,00
					21	Ruta Nacional N° 95 - Empalme Ruta Nacional N° 81 - Empalme Ruta Nacional N° 86	0	333.000	333.000	0	0,00	10,00	0,00	0,00

CUADRO C
INVERSIÓN REAL DIRECTA: PROYECTOS DE INVERSIÓN *
AL 30/06/2016

Jur	SAF	Pg	Sp	Py	Ob	Descripción	Ejec. Financiera acum. al 2015	Crédito inicial 2016	Vigente al 30/06/2016	Devengado al 30/06/2016	Ejec. Física acum. al 2015	Programado Vig. al 30/06/2016	Ejecutado 2º trim	Ejecutado al 30/06/2016
					51	Ruta Nacional Nº 95 - Empalme Ruta Nacional Nº 81 - Empalme Ruta Nacional Nº 86	0	333.000	333.000	0	0,00	10,00	0,00	0,00
				24		Ruta Nacional Nº 9, Tramo Yala - Empalme Ruta Nacional Nº 5	0	350.000	350.000	0	0,00	12,50	0,00	0,00
				51		Ruta Nacional Nº 9, Tramo Yala - Empalme Ruta Nacional Nº 5	0	350.000	350.000	0	0,00	12,50	0,00	0,00
				25		Ruta Nacional Nº 52 - Empalme Ruta Nacional Nº 9 - Empalme	0	400.000	400.000	0	0,00	8,33	0,00	0,00
				51		Ruta Nacional Nº 52 - Empalme Ruta Nacional Nº 9 - Empalme	0	400.000	400.000	0	0,00	8,33	0,00	0,00
				26		Ruta Nacional Nº 52, Tramo Susques - Empalme Ruta Provincia	0	566.000	566.000	0	0,00	8,33	0,00	0,00
				51		Ruta Nacional Nº 52, Tramo Susques - Empalme Ruta Provincia	0	566.000	566.000	0	0,00	8,33	0,00	0,00
				29		Ruta Nacional Nº 81, Límite con Formosa - Empalme Ruta Naci	59.958.604	1.000	388.089	0	100,00	0,00	0,00	0,00
				51		Ruta Nacional Nº 81, Límite con Formosa - Empalme Ruta Naci	59.958.604	1.000	388.089	0	100,00	0,00	0,00	0,00
				30		Ruta Nacional Nº 81, Límite con Formosa - Empalme Ruta Naci	83.269.464	1.000	1.000	0	100,00	0,00	0,00	0,00
				51		Ruta Nacional Nº 81, Límite con Formosa - Empalme Ruta Naci	83.269.464	1.000	1.000	0	100,00	0,00	0,00	0,00
				31		Ruta Nacional Nº 81, Límite con Formosa - Empalme Ruta Naci	45.831.000	50.000	50.000	0	100,00	0,00	0,00	0,00
				51		Ruta Nacional Nº 81, Límite con Formosa - Empalme Ruta Naci	45.831.000	50.000	50.000	0	100,00	0,00	0,00	0,00
				44		Ruta Nacional N 40 - Tramos Huaco - Límite con La Rioja	0	349.000	349.000	0	0,00	5,56	0,00	0,00
				51		Ruta Nacional N 40 - Tramos Huaco - Límite con La Rioja	0	349.000	349.000	0	0,00	5,56	0,00	0,00
				45		Ruta Nº 60 - Cortaderas- Las Grutas- Sección II -km.1.465,84-km.1.548,12	21.738.538	777.000	2.000.856	1.124.780	100,00	0,00	0,00	0,00
				51		Ruta Nº 60 - Cortaderas- Las Grutas- Sección II -km.1.465,84-km.1.548,12	21.738.538	777.000	2.000.856	1.124.780	100,00	0,00	0,00	0,00
				46		Ruta Nº 60 -Fiambalá- Cortaderas - Sección I - km.1.370,75-km.1.465,84	30.396.131	1.000	1.000	0	100,00	0,00	0,00	0,00
				51		Ruta Nº 60 -Fiambalá- Cortaderas - Sección I - km.1.370,75-km.1.465,84	30.396.131	1.000	1.000	0	100,00	0,00	0,00	0,00
				47		Ruta Nº 95 - Juan José Castelli - Empalme Ruta Provincial Nº 3 - Sección II - km.1.229,94-km.1.278,9	20.802.449	25.868.125	25.868.125	10.708.928	53,82	46,18	0,00	0,00
				51		Ruta Nº 95 - Juan José Castelli - Empalme Ruta Provincial Nº 3 - Sección II - km.1.229,94-km.1.278,9	20.802.449	25.868.125	25.868.125	10.708.928	53,82	46,18	0,00	0,00
				48		Ruta Nº 95 - Empalme Ruta Provincial Nº9 - Juan José Castelli - Sección I -km.1.167,2-km.1.229,94	10.840.218	27.056.875	27.056.875	18.813.156	52,49	47,51	0,00	0,00
				51		Ruta Nº 95 - Empalme Ruta Provincial Nº9 - Juan José Castelli - Sección I -km.1.167,2-km.1.229,94	10.840.218	27.056.875	27.056.875	18.813.156	52,49	47,51	0,00	0,00
				51		Ruta Nº 25 - Las Plumas - Los Altares - Provincia de Chubut	0	522.000	522.000	0	0,00	8,33	0,00	0,00
				51		Ruta Nacional Nº 25 - Las Plumas - Los Altares- Sección: km. 207,14 (Las Plumas) - km. 267,44 (El Sombrero) -Provincia de Chubut	0	244.000	244.000	0	0,00	8,33	0,00	0,00
				52		Ruta Nacional Nº 25 - Las Plumas - Los Altares- Sección: km. 267,44 (El Sombrero) -km. 313,50 (Los Altares)- Provincia de Chubut	0	278.000	278.000	0	0,00	8,33	0,00	0,00
				52		Ruta Nº 25 - Las Chapas - Las Plumas	4.616.017	36.982.000	36.982.000	0	8,27	0,00	0,00	0,00
				51		Ruta Nº 25 - Las Chapas - Las Plumas	4.616.017	36.982.000	36.982.000	0	8,27	0,00	0,00	0,00
				53		Ruta Nº 3 - Rotonda Norte (Trelew) - Alto Nivel - Empalme con Ruta Nacional Nº 25 y Acceso Base Zar	0	3.304.917	3.304.917	0	0,00	58,33	0,00	0,00
				51		Ruta Nº 3 - Rotonda Norte (Trelew) - Alto Nivel - Empalme con Ruta Nacional Nº 25 y Acceso Base Zar	0	3.304.917	3.304.917	0	0,00	58,33	0,00	0,00
				54		Ruta Nº 119 - Empalme Ruta Nacional Nº 14 y Ruta Nacional Nº127 - Alcantarilla Transversal km.44,04 - Sección I - km.0,00 - km.4	21.036.354	1.000	1.587.546	1.587.545	100,00	0,00	0,00	0,00
				51		Ruta Nº 119 - Empalme Ruta Nacional Nº 14 y Ruta Nacional Nº127 - Alcantarilla Transversal km.44,04 - Sección I - km.0,00 - km.4	21.036.354	1.000	1.587.546	1.587.545	100,00	0,00	0,00	0,00
				55		Ruta Nº 119 - Empalme Ruta Nacional Nº 14 y Ruta Nacional Nº127 - Alcantarilla Transversal km.44,04 - Sección II - km. 44,04 - km.	21.622.263	130.000	130.000	0	100,00	0,00	0,00	0,00
				51		Ruta Nº 119 - Empalme Ruta Nacional Nº 14 y Ruta Nacional Nº127 - Alcantarilla Transversal km.44,04 -Sección II - km.44,04 - km.	21.622.263	130.000	130.000	0	100,00	0,00	0,00	0,00
				56		Ruta Nº 119 - Alcantarilla Transversal km. 70,61 - Empalme Ruta Nacional Nº 123 / Sección III - km.70,61 - km.109,38	8.563.663	23.325.333	35.153.804	23.063.956	66,52	33,48	1,63	9,44
				51		Ruta Nº 119 - Alcantarilla Transversal km. 70,61 - Empalme Ruta Nacional Nº 123 / Sección III - km.70,61 - km.109,38	8.563.663	23.325.333	35.153.804	23.063.956	66,52	33,48	1,63	9,44
				64		Ruta Nº 157 - Monteagudo - Simoca km.1.175,05 - km. 1.234,70	0	1.391.167	1.391.167	0	0,00	58,33	0,00	0,00
				51		Ruta Nº 157 - Monteagudo - Simoca km.1.175,05 - km. 1.234,70	0	1.391.167	1.391.167	0	0,00	58,33	0,00	0,00
				65		Ruta Nº 157 - Lavalle - Monteagudo - km.1.095,21 - km. 1.175,05	0	1.724.000	1.724.000	0	0,00	58,33	0,00	0,00
				51		Ruta Nº 157 - Lavalle - Monteagudo - km.1.095,21 - km. 1.175,05	0	1.724.000	1.724.000	0	0,00	58,33	0,00	0,00
				66		Ruta ex - Nº 9 - Empalme Ruta Nacional Nº 9 - Puente Lucas Córdoba	0	208.000	208.000	0	0,00	5,56	0,00	0,00
				51		Ruta ex - Nº 9 - Empalme Ruta Nacional Nº 9 - Puente Lucas Córdoba	0	208.000	208.000	0	0,00	5,56	0,00	0,00
				69		Ruta Nacional Nº 11 Formosa - Límite con Paraguay Puente Loyola	0	200.000	200.000	0	0,00	10,00	0,00	0,00
				51		Ruta Nacional Nº 11 Formosa - Límite con Paraguay Puente Loyola	0	200.000	200.000	0	0,00	10,00	0,00	0,00
				71		Ruta Nacional Nº 20 Límite San Luis - San Juan - Cauce Km. 430 - Km. 450 / Km. 469 - Km. 471 / Km. 532 - Km. 547	0	265.000	265.000	0	0,00	8,33	0,00	0,00

CUADRO C
INVERSIÓN REAL DIRECTA: PROYECTOS DE INVERSIÓN *
AL 30/06/2016

Jur	SAF	Pg	Sp	Py	Ob	Descripción	Ejec. Financiera acum. al 2015	Crédito inicial 2016	Vigente al 30/06/2016	Devengado al 30/06/2016	Ejec. Fisica acum. al 2015	Programado Vig. al 30/06/2016	Ejecutado 2º trim	Ejecutado al 30/06/2016
					51	Ruta Nacional Nº 20 Límite San Luis - San Juan - Cauce Km. 430 - Km. 450 / Km. 469 - Km. 471 / Km. 532 - Km. 547	0	265.000	265.000	0	0,00	8,33	0,00	0,00
				72		Ruta Nacional Nº 141 Río Bermejo - Difunta Correa Km. 139,45 (Control Policial) - Km. 180,15 (Acceso Difunta Correa)	0	269.000	269.000	0	0,00	8,33	0,00	0,00
				51		Ruta Nacional Nº 141 Río Bermejo - Difunta Correa Km. 139,45 (Control Policial) - Km. 180,15 (Acceso Difunta Correa)	0	269.000	269.000	0	0,00	8,33	0,00	0,00
				73		Ruta Nacional Nº 95 Empalme Ruta Provincial Nº 9 - Empalme Ruta Provincial Nº 3 Km. 1.197,00 - Km. 1.241,00	1.395.616	38.873.333	38.873.333	19.105.091	33,22	66,78	22,54	36,52
				51		Ruta Nacional Nº 95 Empalme Ruta Provincial Nº 9 - Empalme Ruta Provincial Nº 3 Km. 1.197,00 - Km. 1.241,00	1.395.616	38.873.333	38.873.333	19.105.091	33,22	66,78	22,54	36,52
				74		Puente Nicolás Avellaneda -Reemplazo de Cables de Izado y Sostenimiento	0	167.000	167.000	0	0,00	8,33	0,00	0,00
				51		Puente Nicolás Avellaneda -Reemplazo de Cables de Izado y Sostenimiento	0	167.000	167.000	0	0,00	8,33	0,00	0,00
				77		Ruta Nacional Nº 40 Río Mayo - Empalme Ruta Nacional Nº 26 Km. 1.390,00 - Km. 1.416,54	0	244.000	244.000	0	0,00	8,33	0,00	0,00
				51		Ruta Nacional Nº 40 Río Mayo - Empalme Ruta Nacional Nº 26 Km. 1.390,00 - Km. 1.416,54	0	244.000	244.000	0	0,00	8,33	0,00	0,00
				78		Ruta Nacional Nº 26 Sarmiento - Empalme Ruta Nacional Nº 40 Km. 138,33 - Km. 160,42	0	333.000	333.000	0	0,00	12,50	0,00	0,00
				51		Ruta Nacional Nº 26 Sarmiento - Empalme Ruta Nacional Nº 40 Km. 138,33 - Km. 160,42	0	333.000	333.000	0	0,00	12,50	0,00	0,00
				79		Ruta Nacional Nº 26 Sarmiento - Empalme Ruta Nacional Nº 40 Km. 182,70 - Km. 210,12	0	333.000	333.000	0	0,00	12,50	0,00	0,00
				51		Ruta Nacional Nº 26 Sarmiento - Empalme Ruta Nacional Nº 40 Km. 182,70 - Km. 210,12	0	333.000	333.000	0	0,00	12,50	0,00	0,00
				80		Ruta Nacional Nº 158 San Francisco - Empalme Ruta Provincial Nº 13 Km. 76,12	0	417.000	417.000	0	0,00	12,50	0,00	0,00
				51		Ruta Nacional Nº 158 San Francisco - Empalme Ruta Provincial Nº 13 Km. 76,12	0	417.000	417.000	0	0,00	12,50	0,00	0,00
				81		Ruta Nacional Nº 38 Río Cruz del Eje - Límite con La Rioja Km 88,16 - Km Carpetines de Refuerzo de 3cm de Espesor	0	444.000	444.000	0	0,00	16,67	0,00	0,00
				51		Ruta Nacional Nº 38 Río Cruz del Eje - Límite con La Rioja Km 88,16 - Km Carpetines de Refuerzo de 3cm de Espesor	0	444.000	444.000	0	0,00	16,67	0,00	0,00
				83		Ruta Nacional Nº152 Km. 160,69 - Empalme R.N.Nº232	0	369.000	369.000	0	0,00	12,50	0,00	0,00
				51		Ruta Nacional Nº152 Km. 160,69 - Empalme R.N.Nº232	0	369.000	369.000	0	0,00	12,50	0,00	0,00
				84		Ruta Nacional Nº 143 - Paso de los Algarrobos Km. 224,37 - Km. 204,65	0	367.000	367.000	0	0,00	12,50	0,00	0,00
				51		Ruta Nacional Nº 143 - Paso de los Algarrobos Km. 224,37 - Km. 204,65	0	367.000	367.000	0	0,00	12,50	0,00	0,00
				85		Ruta Nacional Nº 143 Limay Mahuida - Paso de los Algarrobos Sección I Km. 148,96 - Km. 177,90	0	533.000	533.000	0	0,00	12,50	0,00	0,00
				51		Ruta Nacional Nº 143 Limay Mahuida - Paso de los Algarrobos Sección I Km. 148,96 - Km. 177,90	0	533.000	533.000	0	0,00	12,50	0,00	0,00
				86		Ruta Nacional Nº 143 Limay Mahuida - Paso de los Algarrobos Sección II Km. 177,9 - Km. 204,65	0	420.000	420.000	0	0,00	12,50	0,00	0,00
				51		Ruta Nacional Nº 143 Limay Mahuida - Paso de los Algarrobos Sección II Km. 177,9 - Km. 204,65	0	420.000	420.000	0	0,00	12,50	0,00	0,00
				87		Ruta Nacional Nº 40 y Ruta Nacional Nº 242 Zapala - Las Lajas Km. 2.405,35 - Km. 2.454,85 y Las Lajas - Aduana Pino Hachado Km.	69.569.774	1.000	13.386.215	9.811.428	100,00	0,00	0,00	0,00
				51		Ruta Nacional Nº 40 y Ruta Nacional Nº 242 Zapala - Las Lajas Km. 2.405,35 - Km. 2.454,85 y Las Lajas - Aduana Pino Hachado Km.	69.569.774	1.000	13.386.215	9.811.428	100,00	0,00	0,00	0,00
				88		Ruta Nacional Nº 40 Punta Loyola - Empalme Ruta Nacional Nº 3 Progreso 100,00 - Progreso 125,51	8.215.627	21.919.333	21.919.333	2.343.556	14,77	85,23	0,00	0,00
				51		Ruta Nacional Nº 40 Punta Loyola - Empalme Ruta Nacional Nº 3 Progreso 100,00 - Progreso 125,51	8.215.627	21.919.333	21.919.333	2.343.556	14,77	85,23	0,00	0,00
				89		Ruta Nacional Nº 3 Salida Río Gallegos - Límite Internacional con Chile Progreso 2.633,00 - Progreso 2.656,00	0	4.183.056	4.183.056	0	0,00	2,96	0,00	0,00
				51		Ruta Nacional Nº 3 Salida Río Gallegos - Límite Internacional con Chile Progreso 2.633,00 - Progreso 2.656,00	0	4.183.056	4.183.056	0	0,00	2,96	0,00	0,00
				90		Ruta Nacional Nº 89 Quimilí - Suncho Corral Km. 386 - Km. 490	0	26.223.000	41.673.783	41.384.211	32,28	67,72	11,24	44,44
				51		Ruta Nacional Nº 89 Quimilí - Suncho Corral Km. 386 - Km. 490	0	26.223.000	41.673.783	41.384.211	32,28	67,72	11,24	44,44
				91		Ruta Nacional Nº 16 Los Pirpintos - Límite Chaco - Salta Km. 357 - Km. 503	37.294.237	1.000	1.000	0	100,00	0,00	0,00	0,00
				51		Ruta Nacional Nº 16 Los Pirpintos - Límite Chaco - Salta Km. 357 - Km. 503	37.294.237	1.000	1.000	0	100,00	0,00	0,00	0,00
				92		Ruta Nacional Nº 98 Los Tablero - Puente sobre Río Salado Km. 329 - Km. 277	0	467.000	467.000	0	0,00	16,67	0,00	0,00
				51		Ruta Nacional Nº 98 Los Tablero - Puente sobre Río Salado Km. 329 - Km. 277	0	467.000	467.000	0	0,00	16,67	0,00	0,00
				93		Ruta Nacional Nº 3 La Herradura - Ushuaia Km. 3.006,12 - Km. 3.049,37	53.759.093	22.506.800	35.530.217	34.085.119	39,38	45,47	1,49	11,46
				51		Ruta Nacional Nº 3 La Herradura - Ushuaia Km. 3.006,12 - Km. 3.049,37	53.759.093	22.506.800	35.530.217	34.085.119	39,38	45,47	1,49	11,46

CUADRO C
INVERSIÓN REAL DIRECTA: PROYECTOS DE INVERSIÓN *
AL 30/06/2016

Jur	SAF	Pg	Sp	Py	Ob	Descripción	Ejec. Financiera acum. al 2015	Crédito inicial 2016	Vigente al 30/06/2016	Devengado al 30/06/2016	Ejec. Fisica acum. al 2015	Programado Vig. al 30/06/2016	Ejecutado 2º trim	Ejecutado al 30/06/2016
				95		Ruta Nacional Nº 40 Acceso al Campamento Dirección Nacional de Vialidad -Empalme Ruta Nacional Nº 74 Km. 3.832,9 - Km. 3.857,47	0	333.000	333.000	0	0,00	10,00	0,00	0,00
				51		Ruta Nacional Nº 40 Acceso al Campamento Dirección Nacional de Vialidad -Empalme Ruta Nacional Nº 74 Km. 3.832,9 - Km. 3.857,47	0	333.000	333.000	0	0,00	10,00	0,00	0,00
				96		Ruta Nacional Nº 77 Empalme Ruta Nacional Nº 79 - Empalme Ruta Nacional Nº 38 Km. 0 - Km. 102,51	0	653.000	653.000	0	0,00	11,40	0,00	0,00
				51		Ruta Nacional Nº 77 Empalme Ruta Nacional Nº 79 - Empalme Ruta Nacional Nº 38 Km. 0 - Km. 102,51	0	253.000	253.000	0	0,00	10,00	0,00	0,00
				52		Ruta Nacional Nº 77 - Empalme Ruta Nº 79 Km. 37,22 - Km. 57,00 - Empalme Ruta Nº 38 Km. 75,50 - Km. 102,51.	0	400.000	400.000	0	0,00	12,50	0,00	0,00
				97		Ruta Nacional Nº 79 Desiderio Tello - Chamental Km. 137,00 - Km. 240,08 - Provincia de La Rioja	0	570.000	570.000	0	0,00	11,40	0,00	0,00
				52		Ruta Nacional Nº 79 Desiderio Tello - Chamental km 137 - km 240,09	0	317.000	317.000	0	0,00	12,50	0,00	0,00
				53		Ruta Nacional Nº 79 Repavimentación de Calzada y Reacondicionamiento de Banquinas Km. 172,18 - Km. 209,37 - Catuna -Olta	0	253.000	253.000	0	0,00	10,00	0,00	0,00
				98		Ruta Nacional Nº 8 Intersección Ruta Provincial Nº 14 - y Ruta Nacional Nº 7 Límite Córdoba-San Luis - Ex Ruta Nacional Nº 148	0	139.000	139.000	0	0,00	4,17	0,00	0,00
				51		Ruta Nacional Nº 8 Intersección Ruta Provincial Nº 14 - y Ruta Nacional Nº 7 Límite Córdoba-San Luis - Ex Ruta Nacional Nº 148	0	139.000	139.000	0	0,00	4,17	0,00	0,00
9				5		Obras de Conservación Mejorativa - Fase II								
				51		Ruta Nacional Nº 40 - Km. 3656,45 - Km. 3711,38	0	274.444	274.444	0	0,00	8,33	0,00	0,00
				6		Ruta Nacional Nº 40 - Km. 3656,45 - Km. 3711,38	0	274.444	274.444	0	0,00	8,33	0,00	0,00
				51		Ruta Nacional Nº 151 - Límite Río Negro - La Pampa - Puente sobre Río Colorado - Puente Dique - Km. 150,18	0	160.000	160.000	0	0,00	8,33	0,00	0,00
				7		Ruta Nacional Nº 151 - Límite Río Negro - La Pampa - Puente sobre Río Colorado - Puente Dique - Km. 150,18	0	160.000	160.000	0	0,00	8,33	0,00	0,00
				51		Ruta Nacional Nº 64 - Límite Santiago del Estero - Catamarca - Km. 105,86 - Km. 162,06	0	333.333	333.333	0	0,00	8,33	0,00	0,00
				8		Ruta Nacional Nº 64 - Límite Santiago del Estero - Catamarca - Km. 105,86 - Km. 162,06	0	333.333	333.333	0	0,00	8,33	0,00	0,00
				51		Ruta Nacional Nº 9 - Humahuaca - Empalme Ruta Provincial 79 - Esquina Blanca - Arroyo Agua Chica	0	4.438.778	4.438.778	0	0,00	77,78	0,00	0,00
				9		Ruta Nacional Nº 9 - Humahuaca - Empalme Ruta Provincial 79 - Esquina Blanca - Arroyo Agua Chica	0	4.438.778	4.438.778	0	0,00	77,78	0,00	0,00
				51		Ruta Nacional Nº 9 - Tres Cruces - Cangregillos - Lumara - Abra Pampa - Arroyo Chinaito	0	4.105.111	4.105.111	0	0,00	77,78	0,00	0,00
				10		Ruta Nacional Nº 9 - Tres Cruces - Cangregillos - Lumara - Abra Pampa - Arroyo Chinaito	0	4.105.111	4.105.111	0	0,00	77,78	0,00	0,00
				51		Ruta Nacional Nº 52 - Límite Salta / Jujuy - Susques - Río Chucalito	0	808.889	808.889	0	0,00	11,11	0,00	0,00
				11		Ruta Nacional Nº 52 - Límite Salta / Jujuy - Susques - Río Chucalito	0	808.889	808.889	0	0,00	11,11	0,00	0,00
				51		Ruta Nacional Nº 146 - Luján Empalme Ruta Provincial Nº 9 - Límite con Catamarca - Km. 0 - Km. 34,99	0	444.444	444.444	0	0,00	8,33	0,00	0,00
				12		Ruta Nacional Nº 146 - Luján Empalme Ruta Provincial Nº 9 - Límite con Catamarca - Km. 0 - Km. 34,99	0	444.444	444.444	0	0,00	8,33	0,00	0,00
				51		Ruta Nacional Nº 147 - Río El Médano - La Chañarienta - Km. 874,22 - Km. 923,1	0	444.444	444.444	0	0,00	8,33	0,00	0,00
				13		Ruta Nacional Nº 147 - Río El Médano - La Chañarienta - Km. 874,22 - Km. 923,1	0	444.444	444.444	0	0,00	8,33	0,00	0,00
				51		Ruta Nacional Nº 38 - Empalme Av. Felipe Varela - Empalme Ruta Provincial Nº 9 - Km. 430,40 - Km. 459,93	0	1.111.111	1.111.111	0	0,00	33,33	0,00	0,00
				14		Ruta Nacional Nº 38 - Empalme Av. Felipe Varela - Empalme Ruta Provincial Nº 9 - Km. 430,40 - Km. 459,93	0	1.111.111	1.111.111	0	0,00	33,33	0,00	0,00
				51		Ruta Nacional Nº 38 - Empalme Ruta Provincial Nº 9 - Límite con Catamarca - Km. 459,93 - Km. 506,02	0	833.333	833.333	0	0,00	25,00	0,00	0,00
				15		Ruta Nacional Nº 38 - Empalme Ruta Provincial Nº 9 - Límite con Catamarca - Km. 459,93 - Km. 506,02	0	833.333	833.333	0	0,00	25,00	0,00	0,00
				51		Ruta Nacional Nº 40 - Villa Unión - Las Tucumanesas - Km. 3765,73 - Km. 3780,34	0	115.667	115.667	0	0,00	8,33	0,00	0,00
				16		Ruta Nacional Nº 40 - Villa Unión - Las Tucumanesas - Km. 3765,73 - Km. 3780,34	0	115.667	115.667	0	0,00	8,33	0,00	0,00
				51		Ruta Nacional Nº 98 - Límite con Santa Fe - Banderas - Km. 180 - Km. 226	0	555.556	555.556	0	0,00	16,67	0,00	0,00
				17		Ruta Nacional Nº 98 - Límite con Santa Fe - Banderas - Km. 180 - Km. 226	0	555.556	555.556	0	0,00	16,67	0,00	0,00
				51		Ruta Nacional Nº 16 - Límite con Chaco - El Cabure - Km. 318 - Km. 388	0	3.986.200	3.986.200	619.238	0,00	70,00	4,04	7,14
				51		Ruta Nacional Nº 16 - Límite con Chaco - El Cabure - Km. 318 - Km. 388	0	3.986.200	3.986.200	619.238	0,00	70,00	4,04	7,14

CUADRO C
INVERSIÓN REAL DIRECTA: PROYECTOS DE INVERSIÓN *
AL 30/06/2016

Jur	SAF	Pg	Sp	Py	Ob	Descripcion	Ejec. Financiera acum. al 2015	Crédito inicial 2016	Vigente al 30/06/2016	Devengado al 30/06/2016	Ejec. Fisica acum. al 2015	Programado Vig. al 30/06/2016	Ejecutado 2º trim	Ejecutado al 30/06/2016
				18		Ruta Nacional Nº 34 - El Bobadal - Río Ureña - Km. 850 - Km. 905	0	333.000	333.000	0	0,00	10,00	0,00	0,00
				51		Ruta Nacional Nº 34 - El Bobadal - Río Ureña - Km. 850 - Km. 905	0	333.000	333.000	0	0,00	10,00	0,00	0,00
				19		Ruta Nacional Nº 34 - Limite Santiago del Estero - Pampa Pozo - Km. 857,52 - Km. 893,24	9.717.412	1.000	3.995.368	2.884.508	53,20	46,80	0,00	0,00
				51		Ruta Nacional Nº 34 - Limite Santiago del Estero - Pampa Pozo - Km. 857,52 - Km. 893,24	9.717.412	1.000	3.995.368	2.884.508	53,20	46,80	0,00	0,00
				20		Ruta Nacional Nº 34 - Pampa Pozo - Limite con Salta - Km. 893,24 - Km. 925,84	5.762.745	1.000	5.261.773	1.558.928	38,43	61,57	0,00	0,00
				51		Ruta Nacional Nº 34 - Pampa Pozo - Limite con Salta - Km. 893,24 - Km. 925,84	5.762.745	1.000	5.261.773	1.558.928	38,43	61,57	0,00	0,00
				21		Ruta Nacional Nº 98 - Acceso a la Tigra - Empalme Ruta Nacional Nº 16 - Km. 1078,00 - Km. 1111,48	0	255.556	255.556	0	0,00	8,33	0,00	0,00
				51		Ruta Nacional Nº 98 - Acceso a la Tigra - Empalme Ruta Nacional Nº 16 - Km. 1078,00 - Km. 1111,48	0	255.556	255.556	0	0,00	8,33	0,00	0,00
				22		Ruta Nacional Nº 98 - Empalme Ruta Nacional Nº 16 -Empalme Ruta Provincial Nº 9 - Km. 1111,48 - Km. 1168,20	0	255.556	255.556	0	0,00	8,33	0,00	0,00
				51		Ruta Nacional Nº 98 - Empalme Ruta Nacional Nº 16 -Empalme Ruta Provincial Nº 9 - Km. 1111,48 - Km. 1168,20	0	255.556	255.556	0	0,00	8,33	0,00	0,00
				23		Ruta Nacional Nº 3 - San Sebastián - Estancia Sara - Km. 2766,87 - Km. 2790,70	0	277.778	277.778	0	0,00	8,33	0,00	0,00
				51		Ruta Nacional Nº 3 - San Sebastián - Estancia Sara - Km. 2766,87 - Km. 2790,70	0	277.778	277.778	0	0,00	8,33	0,00	0,00
				24		Ruta Nacional Nº 3 - Estancia Sara - Cabo Domingo - Km. 2790,70 - Km. 2829,83	0	333.333	333.333	0	0,00	8,33	0,00	0,00
				51		Ruta Nacional Nº 3 - Estancia Sara - Cabo Domingo - Km. 2790,70 - Km. 2829,83	0	333.333	333.333	0	0,00	8,33	0,00	0,00
				25		Ruta Nacional Nº 3 - Kosovo - La Herradura - Km. 2974,42 - Km. 3006,28	0	25.852.000	26.340.044	24.667.526	0,00	48,00	9,52	22,61
				51		Ruta Nacional Nº 3 - Kosovo - La Herradura - Km. 2974,42 - Km. 3006,28	0	25.852.000	26.340.044	24.667.526	0,00	48,00	9,52	22,61
				26		Ruta Nacional Nº 16 - Limite con Chaco - El Quebrachal - Km. 503 - Km.577,55	0	296.296	296.296	0	0,00	11,11	0,00	0,00
				51		Ruta Nacional Nº 16 - Limite con Chaco - El Quebrachal - Km. 503 - Km.577,55	0	296.296	296.296	0	0,00	11,11	0,00	0,00
				27		Ruta Nacional Nº 16 - El Quebrachal - Empalme Ruta Nacional Nº 9 y Ruta Nacional Nº 34 - Km. 577,55 - Km. 707,25	0	3.673.111	44.702.387	44.702.387	8,32	91,68	41,11	79,15
				51		Ruta Nacional Nº 16 - El Quebrachal - Empalme Ruta Nacional Nº 9 y Ruta Nacional Nº 34 - Km. 577,55 - Km. 707,25	0	3.673.111	44.702.387	44.702.387	8,32	91,68	41,11	79,15
				28		Ruta Nacional Nº 34 - Limite con Santiago del Estero - Empalme Ruta Nacional Nº 9 - Km. 905,29 - Km. 974	0	444.000	444.000	0	0,00	16,67	0,00	0,00
				51		Ruta Nacional Nº 34 - Limite con Santiago del Estero - Empalme Ruta Nacional Nº 9 - Km. 905,29 - Km. 974	0	444.000	444.000	0	0,00	16,67	0,00	0,00
				29		Ruta Nacional Nº 34 - General Mosconi - Limite con Bolivia - Km. 1453 - Km. 1488	0	6.425.778	6.425.778	0	0,00	75,00	5,36	5,36
				51		Ruta Nacional Nº 34 - General Mosconi - Limite con Bolivia - Km. 1453 - Km. 1488	0	6.425.778	6.425.778	0	0,00	75,00	5,36	5,36
				30		Ruta Nacional Nº 81 - Pluma de Pato - Empalme Ruta Nacional Nº 34 - Km. 1773 - Km. 1863	0	278.000	278.000	0	0,00	8,33	0,00	0,00
				51		Ruta Nacional Nº 81 - Pluma de Pato - Empalme Ruta Nacional Nº 34 - Km. 1773 - Km. 1863	0	278.000	278.000	0	0,00	8,33	0,00	0,00
				31		Ruta Nacional Nº 3 - Acceso Estancia San Pedro - Ruta Provincial Nº 2 - Arroyo Pirámides - Km. 1352,13 - Km. 1372,22	0	360.000	360.000	0	0,00	10,00	0,00	0,00
				51		Ruta Nacional Nº 3 - Acceso Estancia San Pedro - Ruta Provincial Nº 2 - Arroyo Pirámides - Km. 1352,13 - Km. 1372,22	0	360.000	360.000	0	0,00	10,00	0,00	0,00
				33		Ruta Nacional Nº 3 - Ruta Nacional Nº 25 Trelew - Malaspina - Km. 1460 - Km. 1691,45	0	2.522.667	2.522.667	0	0,00	58,33	0,00	0,00
				51		Ruta Nacional Nº 3 - Ruta Nacional Nº 25 Trelew - Malaspina - Km. 1460 - Km. 1691,45	0	2.522.667	2.522.667	0	0,00	58,33	0,00	0,00
				34		Ruta Nacional Nº 1s40 - Empalme Ruta Nacional Nº 23 - Las Bayas	0	13.402.006	17.564.617	13.099.238	44,94	55,06	0,00	36,92
				51		Ruta Nacional Nº 1s40 - Empalme Ruta Nacional Nº 23 - Las Bayas	0	13.402.006	17.564.617	13.099.238	44,94	55,06	0,00	36,92
				35		Ruta Nacional Nº 1s40 - Las Bayas - Limite Río Negro /Chubut	0	648.267	648.267	0	0,00	12,50	0,00	0,00
				51		Ruta Nacional Nº 1s40 - Las Bayas - Limite Río Negro /Chubut	0	648.267	648.267	0	0,00	12,50	0,00	0,00
				36		Ruta Nacional Nº 98 - Empalme Ruta Provincial Nº 11 - Empalme Ruta Provincial Nº 95	0	280.000	280.000	0	0,00	10,00	0,00	0,00
				51		Ruta Nacional Nº 98 - Empalme Ruta Provincial Nº 11 - Empalme Ruta Provincial Nº 95	0	280.000	280.000	0	0,00	10,00	0,00	0,00
				37		Ruta Nacional Nº 12 - Empalme Ruta Provincial Nº 12 y Ruta Provincial Nº 32 - Km. 333,49 - Km. 401,43	0	486.667	486.667	0	0,00	12,50	0,00	0,00
				51		Ruta Nacional Nº 12 - Empalme Ruta Provincial Nº 12 y Ruta Provincial Nº 32 - Km. 333,49 - Km. 401,43	0	486.667	486.667	0	0,00	12,50	0,00	0,00
				38		Ruta Nacional Nº 12 - Cerrito - Empalme Ruta Nacional Nº 127 - Km. 489,21 - Km. 500,48	0	444.444	444.444	0	0,00	16,67	0,00	0,00

CUADRO C
INVERSIÓN REAL DIRECTA: PROYECTOS DE INVERSIÓN *
AL 30/06/2016

Jur	SAF	Pg	Sp	Py	Ob	Descripción	Ejec. Financiera acum. al 2015	Crédito inicial 2016	Vigente al 30/06/2016	Devengado al 30/06/2016	Ejec. Física acum. al 2015	Programado Vig. al 30/06/2016	Ejecutado 2º trim	Ejecutado al 30/06/2016
					51	Ruta Nacional Nº 12 - Cerrito - Empalme Ruta Nacional Nº 127 - Km. 489,21 - Km. 500,48	0	444.444	444.444	0	0,00	16,67	0,00	0,00
				40		Ruta Nacional Nº52 Km. 194,02 - Km. 257,06 - Empalme Ruta Provincial Nº 70 - Límite con Chile	0	825.917	825.917	0	0,00	50,00	0,00	0,00
					51	Ruta Nacional Nº52 Km. 194,02 - Km. 257,06 - Empalme Ruta Provincial Nº 70 - Límite con Chile	0	825.917	825.917	0	0,00	50,00	0,00	0,00
				41		Ruta Nacional Nº79 Ulapes - Desiderio Tello Km. 96,42 - Km. 137,82 - Bacheo y Repavimentación	0	185.185	185.185	0	0,00	5,56	0,00	0,00
					51	Ruta Nacional Nº79 Ulapes - Desiderio Tello Km. 96,42 - Km. 137,82 - Bacheo y Repavimentación	0	185.185	185.185	0	0,00	5,56	0,00	0,00
				43		Ruta Nacional Nº98 Los Tableros - Pinto Km. 241 - Km. 285 - Desbosque, Terraplén, Perfilado	0	416.667	416.667	0	0,00	12,50	0,00	0,00
					51	Ruta Nacional Nº98 Los Tableros - Pinto Km. 241 - Km. 285 - Desbosque, Terraplén, Perfilado	0	416.667	416.667	0	0,00	12,50	0,00	0,00
				45		Ruta Nacional Nº131 - Crespo - Arroyo La Ensenada - Km. 21,30 - Km. 23,30 - Construcción de minirotondas Calles Alberdi, Pasteu	0	416.667	416.667	0	0,00	12,50	0,00	0,00
					51	Ruta Nacional Nº131 - Crespo - Arroyo La Ensenada - Km. 21,30 - Km. 23,30 - Construcción de minirotondas Calles Alberdi, Pasteu	0	416.667	416.667	0	0,00	12,50	0,00	0,00
				46		Ruta Nacional Nº12 Empalme Ruta Provincial Nº 1 - Río Guayquiraró Límite con Corrientes - Km. 604,7 - Km. 647,2 - Bacheo Fresado	0	444.444	444.444	0	0,00	8,33	0,00	0,00
					51	Ruta Nacional Nº12 Empalme Ruta Provincial Nº 1 - Río Guayquiraró Límite con Corrientes - Km. 604,7 - Km. 647,2 - Bacheo Fresado	0	444.444	444.444	0	0,00	8,33	0,00	0,00
				47		Ruta Nacional Nº 34 - Tramo: Empalme Ruta Nacional Nº 50 - Embarcación - Sección: Km. 1329 - Km. 1348	0	277.778	277.778	0	0,00	8,33	0,00	0,00
					51	Ruta Nacional Nº 34 - Tramo: Empalme Ruta Nacional Nº 50 - Embarcación - Sección: Km. 1329 - Km. 1348	0	277.778	277.778	0	0,00	8,33	0,00	0,00
				48		Ruta Nacional Nº 34 - Tramo: Embarcación - Empalme Ruta Nacional Nº 81 - Sección: Km. 1348 - Km. 1375	0	277.778	277.778	0	0,00	8,33	0,00	0,00
					51	Ruta Nacional Nº 34 - Tramo: Embarcación - Empalme Ruta Nacional Nº 81 - Sección: Km. 1348 - Km. 1375	0	277.778	277.778	0	0,00	8,33	0,00	0,00
				49		Ruta Nacional Nº 25 - Tramo: Trelew-Dolavon - Sección: Km. 34,95 - Km. 56,46	0	444.444	444.444	0	0,00	8,33	0,00	0,00
					51	Ruta Nacional Nº 25 - Tramo: Trelew-Dolavon - Sección: Km. 34,95 - Km. 56,46	0	444.444	444.444	0	0,00	8,33	0,00	0,00
				50		Ruta Nacional Nº60 - Tinogasta - Fiambalá - Km.1.324,22 - Km.1.371,20 - Catamarca	0	1.374.083	1.374.083	0	0,00	50,00	0,00	0,00
					51	Ruta Nacional Nº60 - Tinogasta - Fiambalá - Km.1.324,22 - Km.1.371,20 - Catamarca	0	1.374.083	1.374.083	0	0,00	50,00	0,00	0,00
				51		Ruta Nacional Nº60 - Fiambalá - Límite con Chile - Km. 1,547 -1569 - Catamarca	0	277.778	277.778	0	0,00	8,33	0,00	0,00
					51	Ruta Nacional Nº60 - Fiambalá - Límite con Chile - Km. 1,547 -1569 - Catamarca	0	277.778	277.778	0	0,00	8,33	0,00	0,00
				52		Ruta Nacional Nº12 - Límite con Entre Ríos - Arroyo Espíndola - Progresiva 681,84 - Progresiva 688,84 - Corrientes	0	250.000	250.000	0	0,00	8,33	0,00	0,00
					51	Ruta Nacional Nº12 - Límite con Entre Ríos - Arroyo Espíndola - Progresiva 681,84 - Progresiva 688,84 - Corrientes	0	250.000	250.000	0	0,00	8,33	0,00	0,00
				53		Ruta Nacional Nº14 - Empalme Ruta Nacional Nº117 - Arroyo Cuay Grande - Progresiva 496,35 - Progresiva 559,62- Corrientes	0	277.333	277.333	0	0,00	8,33	0,00	0,00
					51	Ruta Nacional Nº14 - Empalme Ruta Nacional Nº117 - Arroyo Cuay Grande - Progresiva 496,35 - Progresiva 559,62- Corrientes	0	277.333	277.333	0	0,00	8,33	0,00	0,00
				54		Ruta Nacional Nº14 - Empalme Ruta Nacional Nº117 - Arroyo Cuay Grande - Progresiva 559,62 - Progresiva 660,83 - Corrientes	0	276.778	276.778	0	0,00	8,33	0,00	0,00
					51	Ruta Nacional Nº14 - Empalme Ruta Nacional Nº117 - Arroyo Cuay Grande - Progresiva 559,62 - Progresiva 660,83 - Corrientes	0	276.778	276.778	0	0,00	8,33	0,00	0,00
				55		Ruta Nacional Nº123 - Empalme Ruta Nacional Nº12 - Empalme Ruta Nacional Nº119 - Progresiva 30,82 - Progresiva 104,20-Corrientes	0	276.667	276.667	0	0,00	8,33	0,00	0,00
					51	Ruta Nacional Nº123 - Empalme Ruta Nacional Nº12 - Empalme Ruta Nacional Nº119 - Progresiva 30,82 - Progresiva 104,20-Corrientes	0	276.667	276.667	0	0,00	8,33	0,00	0,00
				56		Ruta Nacional Nº136 - Empalme Ruta Nacional Nº14 - Límite con Uruguay - Km. 8,5 - Km.37,1 - Entre Ríos	0	277.778	277.778	0	0,00	8,33	0,00	0,00
					51	Ruta Nacional Nº136 - Empalme Ruta Nacional Nº14 - Límite con Uruguay - Km. 8,5 - Km.37,1 - Entre Ríos	0	277.778	277.778	0	0,00	8,33	0,00	0,00
				57		RN Nº40-Las Mojarras-Quilmes-Sección I:Empalme RN Nº39 - Límite con Tucumán y Sección II: Límite con Catamarca-Empalme RN Nº357	0	500.000	500.000	0	0,00	8,33	0,00	0,00
					51	RN Nº40-Las Mojarras-Quilmes-Sección I:Empalme RN Nº39 - Límite con Tucumán y Sección II: Límite con Catamarca-Empalme RN Nº357	0	500.000	500.000	0	0,00	8,33	0,00	0,00

CUADRO C
INVERSIÓN REAL DIRECTA: PROYECTOS DE INVERSIÓN *
AL 30/06/2016

Jur	SAF	Pg	Sp	Py	Ob	Descripción	Ejec. Financiera acum. al 2015	Crédito inicial 2016	Vigente al 30/06/2016	Devengado al 30/06/2016	Ejec. Fisica acum. al 2015	Programado Vig. al 30/06/2016	Ejecutado 2º trim	Ejecutado al 30/06/2016
					58	Ruta Nacional N°89 - Límite con Chaco - Quimil - Km.311 - Km.383 - Santiago del Estero	0	444.444	444.444	0	0,00	8,33	0,00	0,00
					51	Ruta Nacional N°89 - Límite con Chaco - Quimil - Km.311 - Km.383 - Santiago del Estero	0	444.444	444.444	0	0,00	8,33	0,00	0,00
					59	Ruta Nacional N°65 - Alpachiri - Límite con Catamarca - Km.18,43 - Km.47,59 - Tucumán	0	414.815	414.815	0	0,00	11,11	0,00	0,00
					51	Ruta Nacional N°65 - Alpachiri - Límite con Catamarca - Km.18,43 - Km.47,59 - Tucumán	0	414.815	414.815	0	0,00	11,11	0,00	0,00
					60	Ruta Nacional N°35 - Winifreda - Eduardo Castex - Km.370,72 - Km.404,48 - La Pampa	0	587.989	587.989	0	0,00	8,33	0,00	0,00
					51	Ruta Nacional N°35 - Winifreda - Eduardo Castex - Km.370,72 - Km.404,48 - La Pampa	0	587.989	587.989	0	0,00	8,33	0,00	0,00
					61	Ruta Nacional N°40 - Chos Malal - Limite con Mendoza - Km. 2.628 - Km.2.672 - Neuquén	0	181.481	181.481	0	0,00	5,56	0,00	0,00
					51	Ruta Nacional N°40 - Chos Malal - Limite con Mendoza - Km. 2.628 - Km.2.672 - Neuquén	0	181.481	181.481	0	0,00	5,56	0,00	0,00
					62	Ruta Nacional N°149 - Puente Río San Juan (Pachaco) - Empalme Ruta Provincial N°436 - Km.193 - Km.244 - San Juan	0	237.037	237.037	0	0,00	5,56	0,00	0,00
					51	Ruta Nacional N°149 - Puente Río San Juan (Pachaco) - Empalme Ruta Provincial N°436 - Km.193 - Km.244 - San Juan	0	237.037	237.037	0	0,00	5,56	0,00	0,00
					63	Ruta Nacional N°141 - Limite con La Rioja - Empalme Ruta Provincial N°510 (Marayes) - Km.81,960 - Km.102,66 - San Juan	0	527.689	527.689	0	0,00	8,33	0,00	0,00
					51	Ruta Nacional N°141 - Limite con La Rioja - Empalme Ruta Provincial N°510 (Marayes) - Km.81,960 - Km.102,66 - San Juan	0	527.689	527.689	0	0,00	8,33	0,00	0,00
					64	Ruta Nacional N° 131 - Empalme Ruta Nacional N°12 - Empalme Ruta Provincial N° 11	0	444.444	444.444	0	0,00	8,33	0,00	0,00
					51	Ruta Nacional N° 131 - Empalme Ruta Nacional N°12 - Empalme Ruta Provincial N° 11	0	444.444	444.444	0	0,00	8,33	0,00	0,00
					65	Ruta Nacional N° 147 - Tramo: Río el Médano - La Chañarienta	0	444.444	444.444	0	0,00	8,33	0,00	0,00
					51	Ruta Nacional N° 147 - Tramo: Río el Médano - La Chañarienta	0	444.444	444.444	0	0,00	8,33	0,00	0,00
					66	Ruta Nacional N° 95 - Tramo: Empalme Ruta Provincial N° 17 - Empalme Ruta Provincial N° 2 - Sección: Km. 711,58 - Km. 728,58	0	315.611	315.611	0	0,00	8,33	0,00	0,00
					51	Ruta Nacional N° 95 - Tramo: Empalme Ruta Provincial N° 17 - Empalme Ruta Provincial N° 2 - Sección: Km. 711,58 - Km. 728,58	0	315.611	315.611	0	0,00	8,33	0,00	0,00
					67	Ruta Nacional N° 95 - Tramo: Empalme Ruta Provincial N° 17 - Empalme Ruta Provincial N° 2 - Sección: Km. 728,58 - Km. 748,0	0	302.322	302.322	0	0,00	8,33	0,00	0,00
					51	Ruta Nacional N° 95 - Tramo: Empalme Ruta Provincial N° 17 - Empalme Ruta Provincial N° 2 - Sección: Km. 728,58 - Km. 748,0	0	302.322	302.322	0	0,00	8,33	0,00	0,00
					68	Ruta Nacional N° 95 - Tramo: Empalme Ruta Provincial N° 17 - Empalme Ruta Provincial N° 2 - Sección: km. 748,0 - km. 768,15	0	274.111	274.111	0	0,00	8,33	0,00	0,00
					51	Ruta Nacional N° 95 - Tramo: Empalme Ruta Provincial N° 17 - Empalme Ruta Provincial N° 2 - Sección: km. 748,0 - km. 768,15	0	274.111	274.111	0	0,00	8,33	0,00	0,00
					69	RN N° 150 - Tramo: Empalme RN N° 40, San Roque - Empalme RN N° 149, Las Flores - Sección: Km. 223 - Km. 236	0	497.778	497.778	0	0,00	16,67	0,00	0,00
					51	RN N° 150 - Tramo: Empalme RN N° 40, San Roque - Empalme RN N° 149, Las Flores - Sección: Km. 223 - Km. 236	0	497.778	497.778	0	0,00	16,67	0,00	0,00
					70	Ruta Nacional N° 150 - Tramo: Las Flores - Peñasquito - Sección: Km. 295,65 - Km. 323,36	0	1.722.222	1.722.222	0	0,00	8,33	0,00	0,00
					51	Ruta Nacional N° 150 - Tramo: Las Flores - Peñasquito - Sección: Km. 295,65 - Km. 323,36	0	1.722.222	1.722.222	0	0,00	8,33	0,00	0,00
					71	Ruta Nacional N° 168 - Tramo: Viaducto Laguna Setubal - Tunel Subfluvial - Sección: Km. 0,00 - Km. 17,00	0	268.622	268.622	0	0,00	8,33	0,00	0,00
					51	Ruta Nacional N° 168 - Tramo: Viaducto Laguna Setubal - Tunel Subfluvial - Sección: Km. 0,00 - Km. 17,00	0	268.622	268.622	0	0,00	8,33	0,00	0,00
					72	RN N° A007 / 1V11 - Tramo: Emp. RN N° 168-Emp.RN N° 1V11 y Emp.RN A007- Emp. RN N° 11-Sección: Km0 - Km13,8 y Km0 - Km 22,7	0	273.244	273.244	0	0,00	8,33	0,00	0,00
					51	RN N° A007 / 1V11 - Tramo: Emp. RN N° 168-Emp.RN N° 1V11 y Emp.RN A007- Emp. RN N° 11-Sección: Km0 - Km13,8 y Km0 - Km 22,7	0	273.244	273.244	0	0,00	8,33	0,00	0,00
					73	Ruta Nacional N° 154 - Tramo: Empalme Ruta Nacional N°35 - Km. 111,20 - Sección: Km. 0,00 - Km. 111,20	0	420.433	420.433	0	0,00	4,17	0,00	0,00
					51	Ruta Nacional N° 154 - Tramo: Empalme Ruta Nacional N°35 - Km. 111,20 - Sección: Km. 0,00 - Km. 111,20	0	420.433	420.433	0	0,00	4,17	0,00	0,00

CUADRO C
INVERSIÓN REAL DIRECTA: PROYECTOS DE INVERSIÓN *
AL 30/06/2016

Jur	SAF	Pg	Sp	Py	Ob	Descripción	Ejec. Financiera acum. al 2015	Crédito inicial 2016	Vigente al 30/06/2016	Devengado al 30/06/2016	Ejec. Física acum. al 2015	Programado Vig. al 30/06/2016	Ejecutado 2º trim	Ejecutado al 30/06/2016
				74		Ruta Nacional N° 260 - Tramo: Empalme Ruta Nacional N° 40 - Limite con Chile - Sección: km 0,00 - km 104,63	0	507.111	507.111	0	0,00	8,33	0,00	0,00
				51		Ruta Nacional N° 260 - Tramo: Empalme Ruta Nacional N° 40 - Limite con Chile - Sección: km 0,00 - km 104,63	0	507.111	507.111	0	0,00	8,33	0,00	0,00
				75		Ruta Nacional N° 40 - Tramo: San Martín de los Andes (Entrada) - Acc. A Va. Ruca Hue - Sección: km 2211,43 - km 2220,09	0	433.333	433.333	0	0,00	8,33	0,00	0,00
				51		Ruta Nacional N° 40 - Tramo: San Martín de los Andes (Entrada) - Acc. A Va. Ruca Hue - Sección: km 2211,43 - km 2220,09	0	433.333	433.333	0	0,00	8,33	0,00	0,00
				76		Ruta Nacional N° 40 - Tramo: Las Lajas - Chos Malal - Sección: Km. 2.554 - Km. 2.600	0	333.333	333.333	0	0,00	8,33	0,00	0,00
				51		Ruta Nacional N° 40 - Tramo: Las Lajas - Chos Malal - Sección: Km. 2.554 - Km. 2.600	0	333.333	333.333	0	0,00	8,33	0,00	0,00
				77		Ruta Nacional N° 38 - Tramo: Limite con Córdoba - Empalme Ruta Nacional N° 79 - Sección: Km. 211,58 - Km. 287,54	0	1.111.111	1.111.111	0	0,00	33,33	0,00	0,00
				51		Ruta Nacional N° 38 - Tramo: Limite con Córdoba - Empalme Ruta Nacional N° 79 - Sección: Km. 211,58 - Km. 287,54	0	1.111.111	1.111.111	0	0,00	33,33	0,00	0,00
				78		Ruta Nacional N° 40 - Tramo: Limite con San Juan - Km. 3.743 - Sección: Km. 3.711 - Km. 3.743	0	1.111.111	1.111.111	0	0,00	33,33	0,00	0,00
				51		Ruta Nacional N° 40 - Tramo: Limite con San Juan - Km. 3.743 - Sección: Km. 3.711 - Km. 3.743	0	1.111.111	1.111.111	0	0,00	33,33	0,00	0,00
				79		Ruta Nacional N° 79 - Tramo: Desiderio Tello - Catuna - Sección: Km. 137,27 - Km. 172,18	0	833.333	833.333	0	0,00	25,00	0,00	0,00
				51		Ruta Nacional N° 79 - Tramo: Desiderio Tello - Catuna - Sección: Km. 137,27 - Km. 172,18	0	833.333	833.333	0	0,00	25,00	0,00	0,00
				80		Ruta Nacional N° 141 - Tramo: Empalme Ruta Nacional N° 79 - Limite San Juan / La Rioja - Sección: Km. 0,00 - Km. 81,96	0	833.333	833.333	0	0,00	25,00	0,00	0,00
				51		Ruta Nacional N° 141 - Tramo: Empalme Ruta Nacional N° 79 - Limite San Juan / La Rioja - Sección: Km. 0,00 - Km. 81,96	0	833.333	833.333	0	0,00	25,00	0,00	0,00
				81		Ruta Nacional N° 9 - Tramo: Carcaraña - Cañada de Gómez - Sección: Puente sobre Río Carcaraña	0	655.556	655.556	0	0,00	16,67	0,00	0,00
				51		Ruta Nacional N° 9 - Tramo: Carcaraña - Cañada de Gómez - Sección: Puente sobre Río Carcaraña	0	655.556	655.556	0	0,00	16,67	0,00	0,00
				82		Ruta Nacional N° 118; Tramo: Empalme Ruta Provincial N° 5 - Empalme Ruta Nacional N° 12; Sección: km. 136,88 - km. 196,06	0	353.333	353.333	0	0,00	10,00	0,00	0,00
				51		Ruta Nacional N° 118; Tramo: Empalme Ruta Provincial N° 5 - Empalme Ruta Nacional N° 12; Sección: km. 136,88 - km. 196,06	0	353.333	353.333	0	0,00	10,00	0,00	0,00
				83		Ruta Nacional N° 40; Tramo: Limite Neuquén / Mendoza - Empalme Ruta Provincial N° 221 ; Sección: KM. 2740,59 - KM. 2776,68	0	740.741	740.741	0	0,00	11,11	0,00	0,00
				51		Ruta Nacional N° 40; Tramo: Limite Neuquén / Mendoza - Empalme Ruta Provincial N° 221 ; Sección: KM. 2740,59 - KM. 2776,68	0	740.741	740.741	0	0,00	11,11	0,00	0,00
				84		Ruta Nacional N° 40; Tramo: Adan Quiroga - Tucunuco; Sección: km. 3559,48 - km. 3575,34	0	622.222	622.222	0	0,00	16,67	0,00	0,00
				51		Ruta Nacional N° 40; Tramo: Adan Quiroga - Tucunuco; Sección: km. 3559,48 - km. 3575,34	0	622.222	622.222	0	0,00	16,67	0,00	0,00
				85		Ruta Nacional N° 16; Tramo: El Caburé - Limite Chaco / Salta; Sección: km. 386,6 - km. 502,6	0	444.444	444.444	0	0,00	8,33	0,00	0,00
				51		Ruta Nacional N° 16; Tramo: El Caburé - Limite Chaco / Salta; Sección: km. 386,6 - km. 502,6	0	444.444	444.444	0	0,00	8,33	0,00	0,00
				86		Ruta Nacional N° 95; Tramo: Limite Chaco - Empalme Ruta Nacional N° 81; Sección: Puente Lavalle - Empalme Ruta Nacional N° 81	0	416.667	416.667	0	0,00	12,50	0,00	0,00
				51		Ruta Nacional N° 95; Tramo: Limite Chaco - Empalme Ruta Nacional N° 81; Sección: Puente Lavalle - Empalme Ruta Nacional N° 81	0	416.667	416.667	0	0,00	12,50	0,00	0,00
				87		Ruta Nacional N° 86; Tramo: General Güemes - Posta Cambio Zalazar ; Sección: General Güemes - San Martín 2	0	366.667	366.667	0	0,00	12,50	0,00	0,00
				51		Ruta Nacional N° 86; Tramo: General Güemes - Posta Cambio Zalazar ; Sección: General Güemes - San Martín 2	0	366.667	366.667	0	0,00	12,50	0,00	0,00
				88		Ruta Nacional N° 86; Tramo: General Güemes - Posta Cambio Zalazar ; Sección: San Martín 2 - Lugones	0	366.667	366.667	0	0,00	12,50	0,00	0,00
				51		Ruta Nacional N° 86; Tramo: General Güemes - Posta Cambio Zalazar ; Sección: San Martín 2 - Lugones	0	366.667	366.667	0	0,00	12,50	0,00	0,00
10				1		Obras de Seguridad Vial Fase II								
						Obras de Seguridad Vial en Accesos a Puentes - Rutas Varias - Entre Ríos	0	388.889	388.889	0	0,00	8,33	0,00	0,00

CUADRO C
INVERSIÓN REAL DIRECTA: PROYECTOS DE INVERSIÓN *
AL 30/06/2016

Jur	SAF	Pg	Sp	Py	Ob	Descripción	Ejec. Financiera acum. al 2015	Crédito inicial 2016	Vigente al 30/06/2016	Devengado al 30/06/2016	Ejec. Física acum. al 2015	Programado Vig. al 30/06/2016	Ejecutado 2º trim	Ejecutado al 30/06/2016
					51	Obras de Seguridad Vial en Accesos a Puentes - Rutas Varias - Entre Ríos	0	388.889	388.889	0	0,00	8,33	0,00	0,00
				2		Obras de Seguridad Vial en Accesos a Puentes - Rutas Varias - Jujuy	0	388.889	388.889	0	0,00	8,33	0,00	0,00
					51	Obras de Seguridad Vial en Accesos a Puentes - Rutas Varias - Jujuy	0	388.889	388.889	0	0,00	8,33	0,00	0,00
				3		Obras de Seguridad Vial en Accesos a Puentes - Rutas Varias - Salta	0	388.889	388.889	0	0,00	8,33	0,00	0,00
					51	Obras de Seguridad Vial en Accesos a Puentes - Rutas Varias - Salta	0	388.889	388.889	0	0,00	8,33	0,00	0,00
				4		Obras de Seguridad Vial en Accesos a Puentes - Rutas Varias - Santa Fe	0	388.889	388.889	0	0,00	8,33	0,00	0,00
					51	Obras de Seguridad Vial en Accesos a Puentes - Rutas Varias - Santa Fe	0	388.889	388.889	0	0,00	8,33	0,00	0,00
				5		Ruta Nacional N°38 - Límite con La Rioja - Capayán - Catamarca	0	259.259	259.259	0	0,00	5,56	0,00	0,00
					51	Ruta Nacional N°38 - Límite con La Rioja - Capayán - Catamarca	0	259.259	259.259	0	0,00	5,56	0,00	0,00
				6		Ruta Nacional N°38 - Límite Catamarca/ Tucumán - Paradores sobre Ruta Nacional N° 38 Norte - Catamarca	0	333.333	333.333	0	0,00	8,33	0,00	0,00
					51	Ruta Nacional N°38 - Límite Catamarca/ Tucumán - Paradores sobre Ruta Nacional N° 38 Norte - Catamarca	0	333.333	333.333	0	0,00	8,33	0,00	0,00
				7		Ruta Nacional N°16 - Quitilipi - Presidente Roque Sáenz Peña - Empalme Ruta Provincial N°4 (Km.157,22) - Provincia del Chaco	0	244.444	244.444	0	0,00	8,33	0,00	0,00
					51	Ruta Nacional N°16 - Quitilipi - Presidente Roque Sáenz Peña - Empalme Ruta Provincial N°4 (Km.157,22) - Provincia del Chaco	0	244.444	244.444	0	0,00	8,33	0,00	0,00
				8		Ruta Nacional N°89 - Empalme Ruta Provincial N°19 - General Pinedo - Travesía Urbana por General Pinedo - Provincia del Chaco	0	217.778	217.778	0	0,00	8,33	0,00	0,00
					51	Ruta Nacional N°89 - Empalme Ruta Provincial N°19 - General Pinedo - Travesía Urbana por General Pinedo - Provincia del Chaco	0	217.778	217.778	0	0,00	8,33	0,00	0,00
				9		Ruta Nacional N°12 - Corrientes - Itati - Progresiva 1.056,53 - Progresiva 1.089.17 - Corrientes	0	272.222	272.222	0	0,00	8,33	0,00	0,00
					51	Ruta Nacional N°12 - Corrientes - Itati - Progresiva 1.056,53 - Progresiva 1.089.17 - Corrientes	0	272.222	272.222	0	0,00	8,33	0,00	0,00
				11		Obras de Seguridad en Rutas Varias-Zona Norte: Córdoba,Tucumán,Salta,Jujuy,Santa Fe,La Rioja,Catamarca y Santiago del Estero	0	666.667	666.667	0	0,00	12,50	0,00	0,00
					51	Obras de Seguridad en Rutas Varias-Zona Norte: Córdoba,Tucumán,Salta,Jujuy,Santa Fe,La Rioja,Catamarca y Santiago del Estero	0	666.667	666.667	0	0,00	12,50	0,00	0,00
				12		Obras de Seguridad en Rutas Varias - Zona Litoral : Santa Fe - Corrientes - Misiones - Entre Ríos - Chaco - La Rioja	0	666.667	666.667	0	0,00	12,50	0,00	0,00
					51	Obras de Seguridad en Rutas Varias - Zona Litoral : Santa Fe - Corrientes - Misiones - Entre Ríos - Chaco - La Rioja	0	666.667	666.667	0	0,00	12,50	0,00	0,00
				13		Obras de Seguridad en Rutas Varias - Zona Centro: Buenos Aires - Córdoba - Mendoza - San Juan - San Luis - La Pampa	0	666.667	666.667	0	0,00	12,50	0,00	0,00
					51	Obras de Seguridad en Rutas Varias - Zona Centro: Buenos Aires - Córdoba - Mendoza - San Juan - San Luis - La Pampa	0	666.667	666.667	0	0,00	12,50	0,00	0,00
				14		Obras de Seguridad en Rutas Varias-Zona Sur:Buenos Aires (19°) Río, Negro,La Pampa,Santa Cruz,Tierra del Fuego,Chubut y Neuquén	0	666.667	666.667	0	0,00	12,50	0,00	0,00
					51	Obras de Seguridad en Rutas Varias-Zona Sur:Buenos Aires (19°) Río, Negro,La Pampa,Santa Cruz,Tierra del Fuego,Chubut y Neuquén	0	666.667	666.667	0	0,00	12,50	0,00	0,00
				19		Ruta Nacional N°20 - Límite con Córdoba - Empalme Ruta Provincial N°5 - Km.217,18 - San Luis	0	266.667	266.667	0	0,00	8,33	0,00	0,00
					51	Ruta Nacional N°20 - Límite con Córdoba - Empalme Ruta Provincial N°5 - Km.217,18 - San Luis	0	266.667	266.667	0	0,00	8,33	0,00	0,00
				20		Ruta Nacional N° 9 - Autopista - Ruta Nacional N° A-008 - Ruta Nacional N° A-012 - Km. 298,51 (Av. Wilde) - Santa Fe	0	422.222	422.222	0	0,00	5,56	0,00	0,00
					51	Ruta Nacional N° 9 - Autopista - Ruta Nacional N° A-008 - Ruta Nacional N° A-012 - Km. 298,51 (Av. Wilde) - Santa Fe	0	422.222	422.222	0	0,00	5,56	0,00	0,00
				21		Ruta Nacional A-007 - Empalme Ruta Nacional N°11 - Empalme Ruta Nacional N°168 - Km 6,8 - Acceso a Varadero Sarsotti) - Santa Fe	0	293.889	293.889	0	0,00	8,33	0,00	0,00
					51	Ruta Nacional A-007 - Empalme Ruta Nacional N°11 - Empalme Ruta Nacional N°168 - Km 6,8 - Acceso a Varadero Sarsotti) - Santa Fe	0	293.889	293.889	0	0,00	8,33	0,00	0,00
				22		Ruta Nacional N°34 - Colonia Dora - Garza - Empalme Ruta Provincial N°164 - Km. 563,83 Km. 642,73 - Santiago del Estero	0	277.778	277.778	0	0,00	8,33	0,00	0,00
					51	Ruta Nacional N°34 - Colonia Dora - Garza - Empalme Ruta Provincial N°164 - Km. 563,83 Km. 642,73 - Santiago del Estero	0	277.778	277.778	0	0,00	8,33	0,00	0,00
				23		Ruta Nacional N°34 - Paso Urbano por Selva - Km 403- Km 405 - Santiago del Estero	0	333.333	333.333	0	0,00	8,33	0,00	0,00

CUADRO C
INVERSIÓN REAL DIRECTA: PROYECTOS DE INVERSIÓN *
AL 30/06/2016

Jur	SAF	Pg	Sp	Py	Ob	Descripción	Ejec. Financiera acum. al 2015	Crédito inicial 2016	Vigente al 30/06/2016	Devengado al 30/06/2016	Ejec. Fisica acum. al 2015	Programado Vig. al 30/06/2016	Ejecutado 2º trim	Ejecutado al 30/06/2016
					51	Ruta Nacional N°34 - Paso Urbano por Selva - Km 403- Km 405 - Santiago del Estero	0	333.333	333.333		0,00	8,33	0,00	0,00
				24		Ruta Nacional N°65 - Empalme Ruta Nacional N°38 -Límite Tucumán/ Catamarca - Puente sobre Calle Padilla (Concepción) - Tucumán	0	192.593	192.593		0,00	5,56	0,00	0,00
					51	Ruta Nacional N°65 - Empalme Ruta Nacional N°38 -Límite Tucumán/ Catamarca - Puente sobre Calle Padilla (Concepción) - Tucumán	0	192.593	192.593		0,00	5,56	0,00	0,00
				25		Ruta Nacional N°9 y Ruta Nacional N°38 - Arroyo Mista - San Miguel de Tucumán - Distribuidor San Cayetano - Tucumán	0	570.370	570.370		0,00	5,56	0,00	0,00
					51	Ruta Nacional N°9 y Ruta Nacional N°38 - Arroyo Mista - San Miguel de Tucumán - Distribuidor San Cayetano - Tucumán	0	570.370	570.370		0,00	5,56	0,00	0,00
				26		Ruta Nacional N° 154 - Empalme Ruta Provincial N°28 - Empalme Ruta Nacional N°22 - Km.111,00- Km. 136,48 - La Pampa	0	486.033	486.033		0,00	50,00	0,00	0,00
					51	Ruta Nacional N° 154 - Empalme Ruta Provincial N°28 - Empalme Ruta Nacional N°22 - Km.111,00- Km. 136,48 - La Pampa	0	486.033	486.033		0,00	50,00	0,00	0,00
				27		RN N°143 y RN N°151-Emp.RN N°V143 - Límite con Mendoza y Emp.RP N°14-Emp. RN N°143-Tramo:Santa Isabel-Algarrobo del Águila	0	277.133	277.133		0,00	8,33	0,00	0,00
					51	RN N°143 y RN N°151-Emp.RN N°V143 - Límite con Mendoza y Emp.RP N°14-Emp. RN N°143-Tramo:Santa Isabel-Algarrobo del Águila	0	277.133	277.133		0,00	8,33	0,00	0,00
				28		Ruta Nacional N°35 - Rotonda Norte Santa Rosa - Empalme Ruta Provincial N°10 - Acceso Norte a Santa Rosa - Km.328,78 - Km. 333,6	0	274.074	274.074		0,00	5,56	0,00	0,00
					51	Ruta Nacional N°35 - Rotonda Norte Santa Rosa - Empalme Ruta Provincial N°10 - Acceso Norte a Santa Rosa - Km.328,78 - Km. 333,6	0	274.074	274.074		0,00	5,56	0,00	0,00
				29		Ruta Nacional N°40 - San Martín de Los Andes - Junín de Los Andes - Km.2.213,28 - Km.2.221,70 - Neuquén	0	400.000	400.000		0,00	3,33	0,00	0,00
					51	Ruta Nacional N°40 - San Martín de Los Andes - Junín de Los Andes - Km.2.213,28 - Km.2.221,70 - Neuquén	0	400.000	400.000		0,00	3,33	0,00	0,00
				30		Ruta Nacional N° 40 - Lago Villarino - San Martín de Los Andes - Km. 2.206,6 - Km.2.211,0 - Neuquén	0	2.670.722	2.670.722		0,00	33,33	0,00	0,00
					51	Ruta Nacional N° 40 - Lago Villarino - San Martín de Los Andes - Km. 2.206,6 - Km.2.211,0 - Neuquén	0	2.670.722	2.670.722		0,00	33,33	0,00	0,00
				31		Ruta Nacional N°22 - Intersección Ruta Nacional N°250 -Chimpay - Km.1.050 - Río Negro	0	322.222	322.222		0,00	8,33	0,00	0,00
					51	Ruta Nacional N°22 - Intersección Ruta Nacional N°250 -Chimpay - Km.1.050 - Río Negro	0	322.222	322.222		0,00	8,33	0,00	0,00
				32		Ruta Nacional N°22 - Límite con la Provincia de La Pampa - Intersección Ruta Nacional N°250 - Intersección Ruta Nacional N°251	0	518.519	518.519		0,00	5,56	0,00	0,00
					51	Ruta Nacional N°22 - Límite con la Provincia de La Pampa - Intersección Ruta Nacional N°250 - Intersección Ruta Nacional N°251	0	518.519	518.519		0,00	5,56	0,00	0,00
				33		Ruta Nacional N° 3- Tr: Camino a Bahía San Blas - Lte Buenos Aires/Río Negro - Secc: Intersección Av. Juan de la Piedra(Km. 961)	0	388.889	388.889		0,00	8,33	0,00	0,00
					51	Ruta Nacional N° 3- Tr: Camino a Bahía San Blas - Lte Buenos Aires/Río Negro - Secc: Intersección Av. Juan de la Piedra(Km. 961)	0	388.889	388.889		0,00	8,33	0,00	0,00
				34		Ruta Nacional N° 3 - Tramo: Teniente Origone - Pedro Luro - Sección: Intersección Acceso a Pedro Luro (Km. 808)	0	388.889	388.889		0,00	8,33	0,00	0,00
					51	Ruta Nacional N° 3 - Tramo: Teniente Origone - Pedro Luro - Sección: Intersección Acceso a Pedro Luro (Km. 808)	0	388.889	388.889		0,00	8,33	0,00	0,00
				35		Ruta Nacional N° 3 - Tramo: Empalme Ruta Nacional N° 3 ¿ Empalme Ruta Nacional N° 33 Sección: Km. 695,84 - Km. 696,64	0	416.667	416.667		0,00	12,50	0,00	0,00
					51	Ruta Nacional N° 3 - Tramo: Empalme Ruta Nacional N° 3 ¿ Empalme Ruta Nacional N° 33 Sección: Km. 695,84 - Km. 696,64	0	416.667	416.667		0,00	12,50	0,00	0,00
				36		Ruta Nacional N° 76 - Tramo: Villa Unión - Vinchina	0	711.111	711.111		0,00	33,33	0,00	0,00
					51	Ruta Nacional N° 76 - Tramo: Villa Unión - Vinchina	0	711.111	711.111		0,00	33,33	0,00	0,00
				37		Ruta Nacional N° 40 - Tramo: Cachi - Empalme Ruta Provincial N° 33 - Sección: Km. 4.500,08 - Km. 4.511,98	0	194.444	194.444		0,00	4,17	0,00	0,00
					51	Ruta Nacional N° 40 - Tramo: Cachi - Empalme Ruta Provincial N° 33 - Sección: Km. 4.500,08 - Km. 4.511,98	0	194.444	194.444		0,00	4,17	0,00	0,00
				38		Obras de Seguridad-RN 141 Tr: Lte La Rioja-Bermejo-Sec. I y RN 20-Tr: Lte San Luis-Emp.RN 141-Sec. I	0	1.393.822	1.393.822		0,00	50,00	0,00	0,00
					51	Obras de Seguridad-RN 141 Tr: Lte La Rioja-Bermejo-Sec. I y RN 20-Tr: Lte San Luis-Emp.RN 141-Sec. I	0	1.393.822	1.393.822		0,00	50,00	0,00	0,00
				39		Ruta Nacional N° 8 - Tramo: Límite Córdoba / San Luis - Intersección Ex Ruta Nacional N° 8 - Sección: Km. 693,76 - Km. 724,69	0	333.333	333.333		0,00	8,33	0,00	0,00

CUADRO C
INVERSIÓN REAL DIRECTA: PROYECTOS DE INVERSIÓN *
AL 30/06/2016

Jur	SAF	Pg	Sp	Py	Ob	Descripción	Ejec. Financiera acum. al 2015	Crédito inicial 2016	Vigente al 30/06/2016	Devengado al 30/06/2016	Ejec. Fisica acum. al 2015	Programado Vig. al 30/06/2016	Ejecutado 2º trim	Ejecutado al 30/06/2016
					51	Ruta Nacional N° 8 - Tramo: Límite Córdoba / San Luis - Intersección Ex Ruta Nacional N° 8 - Sección: Km. 693,76 - Km. 724,69	0	333.333	333.333	0	0,00	8,33	0,00	0,00
				40		Ruta Nacional N° 7 - Tramo: Límite Córdoba / San Luis - San Luis - Sección: Km. 653,94 - Km. 756,58	0	277.778	277.778	0	0,00	8,33	0,00	0,00
					51	Ruta Nacional N° 7 - Tramo: Límite Córdoba / San Luis - San Luis - Sección: Km. 653,94 - Km. 756,58	0	277.778	277.778	0	0,00	8,33	0,00	0,00
				41		Obra de Seguridad: Barandas Metálicas - RN 7 - Tramo: Límite Córdoba/San Luis-Límite Mendoza-Sección: Km756,58-Km865,58	0	221.389	221.389	0	0,00	8,33	0,00	0,00
					51	Obra de Seguridad: Barandas Metálicas - RN 7 - Tramo: Límite Córdoba/San Luis-Límite Mendoza-Sección: Km756,58-Km865,58	0	221.389	221.389	0	0,00	8,33	0,00	0,00
				42		Obra de Seguridad: Repavimentación Rotondas-RN 7-Tramo: Límite Córdoba/San Luis - Límite Mendoza-Sección: km653,94-km865,56	0	311.111	311.111	0	0,00	8,33	0,00	0,00
					51	Obra de Seguridad: Repavimentación Rotondas-RN 7-Tramo: Límite Córdoba/San Luis - Límite Mendoza-Sección: km653,94-km865,56	0	311.111	311.111	0	0,00	8,33	0,00	0,00
				43		Ruta Nacional N° 7 - Tramo: Alto Pencoso -Límite San Luis / Mendoza - Sección: Km. 863,59 - Km. 865,56	0	277.778	277.778	0	0,00	8,33	0,00	0,00
					51	Ruta Nacional N° 7 - Tramo: Alto Pencoso -Límite San Luis / Mendoza - Sección: Km. 863,59 - Km. 865,56	0	277.778	277.778	0	0,00	8,33	0,00	0,00
				44		Ruta Nacional N° 9 - Tramo: Arroyo Seco- Empalme Ruta Nacional N° A012; Sección: Km 268 - Camino Vecinal de Acceso a Arroyo Seco	0	267.778	267.778	0	0,00	8,33	0,00	0,00
					51	Ruta Nacional N° 9 - Tramo: Arroyo Seco- Empalme Ruta Nacional N° A012; Sección: Km 268 - Camino Vecinal de Acceso a Arroyo Seco	0	267.778	267.778	0	0,00	8,33	0,00	0,00
				45		Ruta Nacional N° 95 - Tramo: Pozo Borrado - Villa Minetti - Sección: Acceso a Villa Minetti (Km. 848,49)	0	282.389	282.389	0	0,00	8,33	0,00	0,00
					51	Ruta Nacional N° 95 - Tramo: Pozo Borrado - Villa Minetti - Sección: Acceso a Villa Minetti (Km. 848,49)	0	282.389	282.389	0	0,00	8,33	0,00	0,00
				46		RN N° 95 - Tramo: Empalme Ruta Provincial N° 17 - RN N° 98 - Sección: Interseccion con Ruta Provincial N° 2 (Km. 768,77)	0	299.000	299.000	0	0,00	8,33	0,00	0,00
					51	RN N° 95 - Tramo: Empalme Ruta Provincial N° 17 - RN N° 98 - Sección: Interseccion con Ruta Provincial N° 2 (Km. 768,77)	0	299.000	299.000	0	0,00	8,33	0,00	0,00
				47		Ruta Nacional N° 178 - Tramo: Empalme Ruta Nacional N° 9 - Las Rosas - Sección: Km. 177 - Km. 179 (Las Parejas)	0	315.611	315.611	0	0,00	8,33	0,00	0,00
					51	Ruta Nacional N° 178 - Tramo: Empalme Ruta Nacional N° 9 - Las Rosas - Sección: Km. 177 - Km. 179 (Las Parejas)	0	315.611	315.611	0	0,00	8,33	0,00	0,00
				48		Ruta Nacional N° 178 - Tramo: Empalme Ruta Nacional N° 9 - Las Rosas - Sección: Km. 201, 3 (Travesía Urbana Las Rosas)	0	288.167	288.167	0	0,00	8,33	0,00	0,00
					51	Ruta Nacional N° 178 - Tramo: Empalme Ruta Nacional N° 9 - Las Rosas - Sección: Km. 201, 3 (Travesía Urbana Las Rosas)	0	288.167	288.167	0	0,00	8,33	0,00	0,00
				49		Ruta Nacional N° 150 - Tramo: Empalme Ruta Nacional N° 40 (San Roque) - Campamento El Vivero Jachal - Sección: Km. 223 - Km. 236	0	388.889	388.889	0	0,00	8,33	0,00	0,00
					51	Ruta Nacional N° 150 - Tramo: Empalme Ruta Nacional N° 40 (San Roque) - Campamento El Vivero Jachal - Sección: Km. 223 - Km. 236	0	388.889	388.889	0	0,00	8,33	0,00	0,00
				50		Ruta Nacional N° 34 Tramo: Pinto - La Banda; Sección: km. 537 - km. 538	0	288.889	288.889	0	0,00	8,33	0,00	0,00
					51	Ruta Nacional N° 34 Tramo: Pinto - La Banda; Sección: km. 537 - km. 538	0	288.889	288.889	0	0,00	8,33	0,00	0,00
					51	Ruta Nacional N° 34 Tramo: Pinto - La Banda; Sección: km. 552 - km. 554	0	288.889	288.889	0	0,00	8,33	0,00	0,00
					51	Ruta Nacional N° 34 Tramo: Pinto - La Banda; Sección: km. 552 - km. 554	0	288.889	288.889	0	0,00	8,33	0,00	0,00
					52	Ruta Nacional N° 34; Tramo: Pinto - La Banda; Sección: km. 580 - km. 583	0	333.333	333.333	0	0,00	8,33	0,00	0,00
					51	Ruta Nacional N° 34; Tramo: Pinto - La Banda; Sección: km. 580 - km. 583	0	333.333	333.333	0	0,00	8,33	0,00	0,00
				53		Ruta Nacional N° 64 - Tramo: Paso por Cerrillos	0	288.889	288.889	0	0,00	8,33	0,00	0,00
					51	Ruta Nacional N° 64 - Tramo: Paso por Cerrillos	0	288.889	288.889	0	0,00	8,33	0,00	0,00
				54		Ruta Nacional N° 3 - Tramo: San Sebastián - Ushuaia - Sección: Km. 2.766 - Km. 3049	0	250.000	250.000	0	0,00	4,17	0,00	0,00
					51	Ruta Nacional N° 3 - Tramo: San Sebastián - Ushuaia - Sección: Km. 2.766 - Km. 3049	0	250.000	250.000	0	0,00	4,17	0,00	0,00
				55		Ruta Nacional N° 3 - Tramo: Comodoro Rivadavia - Empalme Ruta Nacional N° 26 - Sección: Km. 1.837 - Km. 1.841	0	938.889	938.889	0	0,00	16,67	0,00	0,00
					51	Ruta Nacional N° 3 - Tramo: Comodoro Rivadavia - Empalme Ruta Nacional N° 26 - Sección: Km. 1.837 - Km. 1.841	0	938.889	938.889	0	0,00	16,67	0,00	0,00
				56		Obra de Seguridad: Puente y Rotonda-RN 3 - Tramo: Acceso RP 1 - Comodoro Rivadavia-Sec: Intersección Av. Quintana-Km 1.828	0	967.778	967.778	0	0,00	8,33	0,00	0,00
					51	Obra de Seguridad: Puente y Rotonda-RN 3 - Tramo: Acceso RP 1 - Comodoro Rivadavia-Sec: Intersección Av. Quintana-Km 1.828	0	967.778	967.778	0	0,00	8,33	0,00	0,00

CUADRO C
INVERSIÓN REAL DIRECTA: PROYECTOS DE INVERSIÓN *
AL 30/06/2016

Jur	SAF	Pg	Sp	Py	Ob	Descripción	Ejec. Financiera acum. al 2015	Crédito inicial 2016	Vigente al 30/06/2016	Devengado al 30/06/2016	Ejec. Física acum. al 2015	Programado Vig. al 30/06/2016	Ejecutado 2º trim	Ejecutado al 30/06/2016
				57		Ruta Nacional N° 237 - Tramo: Travesía Urbana de Piedra del Águila - Sección: Km. 1.444 - Km. 1.448	0	663.920	663.920	0	0,00	20,00	0,00	0,00
				51		Ruta Nacional N° 237 - Tramo: Travesía Urbana de Piedra del Águila - Sección: Km. 1.444 - Km. 1.448	0	663.920	663.920	0	0,00	20,00	0,00	0,00
				58		Ruta Nacional N° 40 - Tramo: Empalme Ruta Provincial N° 29 - Empalme Ruta Provincial N° 2 - Sección: Km. 2.622,00 - Km. 2.630,38	0	301.567	301.567	0	0,00	8,33	0,00	0,00
				51		Ruta Nacional N° 40 - Tramo: Empalme Ruta Provincial N° 29 - Empalme Ruta Provincial N° 2 - Sección: Km. 2.622,00 - Km. 2.630,38	0	301.567	301.567	0	0,00	8,33	0,00	0,00
				59		Ruta Nacional N° 12 - Tramo: Crespo - Paraná	0	666.667	666.667	0	0,00	4,17	0,00	0,00
				51		Ruta Nacional N° 12 - Tramo: Crespo - Paraná	0	666.667	666.667	0	0,00	4,17	0,00	0,00
				60		Ruta Nacional N° 11, 16, 89 y 95; Tramos: Varios; Secciones: Varias	0	583.333	583.333	0	0,00	12,50	0,00	0,00
				51		Ruta Nacional N° 11, 16, 89 y 95; Tramos: Varios; Secciones: Varias	0	583.333	583.333	0	0,00	12,50	0,00	0,00
				61		Ruta Nacional N° 16; Tramo: Acceso Antequeras - Empalme Ruta Nacional N° 11; Sección: Km. 5,5 - Km. 17,5	0	555.556	555.556	0	0,00	8,33	0,00	0,00
				51		Ruta Nacional N° 16; Tramo: Acceso Antequeras - Empalme Ruta Nacional N° 11; Sección: Km. 5,5 - Km. 17,5	0	555.556	555.556	0	0,00	8,33	0,00	0,00
				62		RN N° 14 / 121; Tramo: Arroyo Cambay-Emp.RP 40 /Emp.RN14-Pte de la Integración; Sec.: km. 680,74 - 708,50 / km. 0,00 - km. 7,64	0	466.667	466.667	0	0,00	12,50	0,00	0,00
				51		RN N° 14 / 121; Tramo: Arroyo Cambay-Emp.RP 40 /Emp.RN14-Pte de la Integración; Sec.: km. 680,74 - 708,50 / km. 0,00 - km. 7,64	0	466.667	466.667	0	0,00	12,50	0,00	0,00
				63		Ruta Nacional N° 12; Tramo: Arroyo las Tunas - Empalme Ruta Nacional N° 18; Sección: km. 462,49 - km. 466,19	0	500.000	500.000	0	0,00	8,33	0,00	0,00
				51		Ruta Nacional N° 12; Tramo: Arroyo las Tunas - Empalme Ruta Nacional N° 18; Sección: km. 462,49 - km. 466,19	0	500.000	500.000	0	0,00	8,33	0,00	0,00
				64		Ruta Nacional N° 9; Tramo: El Carmen - San Salvador de Jujuy; Sección: km. 1681	0	346.667	346.667	0	0,00	7,14	0,00	0,00
				51		Ruta Nacional N° 9; Tramo: El Carmen - San Salvador de Jujuy; Sección: km. 1681	0	346.667	346.667	0	0,00	7,14	0,00	0,00
				65		Ruta Nacional N° 7; Tramo: San Martín - Mendoza; Sección: km. 998,68 - km. 1015,57	0	500.000	500.000	0	0,00	8,33	0,00	0,00
				51		Ruta Nacional N° 7; Tramo: San Martín - Mendoza; Sección: km. 998,68 - km. 1015,57	0	500.000	500.000	0	0,00	8,33	0,00	0,00
				66		Ruta Nacional N° 40; Tramo: Zapala - Las Lajas; Sección: km. 2436,44 - km. 2482,21	0	555.556	555.556	0	0,00	16,67	0,00	0,00
				51		Ruta Nacional N° 40; Tramo: Zapala - Las Lajas; Sección: km. 2436,44 - km. 2482,21	0	555.556	555.556	0	0,00	16,67	0,00	0,00
				67		Ruta Nacional N° 51; Tramo: El Aybal - Campo Quijano	0	248.050	248.050	0	0,00	4,17	0,00	0,00
				51		Ruta Nacional N° 51; Tramo: El Aybal - Campo Quijano	0	248.050	248.050	0	0,00	4,17	0,00	0,00
				68		Ruta Nacional N° 40; Tramo: Villa Media Agua (km. 3411) - Calle 8 (km. 3452); Sección: Calle 14 - Calle 8	0	909.067	909.067	0	0,00	16,67	0,00	0,00
				51		Ruta Nacional N° 40; Tramo: Villa Media Agua (km. 3411) - Calle 8 (km. 3452); Sección: Calle 14 - Calle 8	0	909.067	909.067	0	0,00	16,67	0,00	0,00
				69		RN N°40 Tr:V. Media Agua (km3411)-Calle 8 (km3452); Sec.: B° Municipal El Cerrillo-Calle 18/Boulevard Carpintería-Barrio Chubut	0	763.644	763.644	0	0,00	16,67	0,00	0,00
				51		RN N°40 Tr:V. Media Agua (km3411)-Calle 8 (km3452); Sec.: B° Municipal El Cerrillo-Calle 18/Boulevard Carpintería-Barrio Chubut	0	763.644	763.644	0	0,00	16,67	0,00	0,00
				70		Ruta Nacional N° 7; Tramo: Villa Mercedes - Granville; Sección: Intersección con Ruta Nacional N° 8 (km. 692,08)	0	333.333	333.333	0	0,00	8,33	0,00	0,00
				51		Ruta Nacional N° 7; Tramo: Villa Mercedes - Granville; Sección: Intersección con Ruta Nacional N° 8 (km. 692,08)	0	333.333	333.333	0	0,00	8,33	0,00	0,00
				71		Ruta Nacional N° 7; Tramo: Límite Córdoba/San Luis - Villa Mercedes; Sección: Intersección con Ruta Provincial N° 14 (km 660,62)	0	333.333	333.333	0	0,00	8,33	0,00	0,00
				51		Ruta Nacional N° 7; Tramo: Límite Córdoba/San Luis - Villa Mercedes; Sección: Intersección con Ruta Provincial N° 14 (km 660,62)	0	333.333	333.333	0	0,00	8,33	0,00	0,00
				72		Ruta Nacional N° 34; Tramo: Pinto - La Banda; Sección: km. 681 - km. 685	0	333.333	333.333	0	0,00	8,33	0,00	0,00
				51		Ruta Nacional N° 34; Tramo: Pinto - La Banda; Sección: km. 681 - km. 685	0	333.333	333.333	0	0,00	8,33	0,00	0,00
				73		Ruta Nacional N° 3; Tramo: La Herradura - Ushuaia ; Sección: km. 3006 - km. 3009	0	490.741	490.741	0	0,00	5,56	0,00	0,00
				51		Ruta Nacional N° 3; Tramo: La Herradura - Ushuaia ; Sección: km. 3006 - km. 3009	0	490.741	490.741	0	0,00	5,56	0,00	0,00
				74		Ruta Nacional N° 3; Tramo: Tolhuin - Ushuaia ; Sección: km. 2949,94 - km. 3049,52	0	272.222	272.222	0	0,00	8,33	0,00	0,00

CUADRO C
INVERSIÓN REAL DIRECTA: PROYECTOS DE INVERSIÓN *
AL 30/06/2016

Jur	SAF	Pg	Sp	Py	Ob	Descripción	Ejec. Financiera acum. al 2015	Crédito inicial 2016	Vigente al 30/06/2016	Devengado al 30/06/2016	Ejec. Fisica acum. al 2015	Programado Vig. al 30/06/2016	Ejecutado 2º trim	Ejecutado al 30/06/2016
					51	Ruta Nacional N° 3; Tramo: Tolhuin - Ushuaia ; Sección: km. 2949,94 - km. 3049,52	0	272.222	272.222	0	0,00	8,33	0,00	0,00
		22				Construcciones								
			2		3	Pasos Fronterizos y Corredores de Integración (Préstamo BID N° 1294)								
					51	Ruta 40 Río Mayo - Límite con Santa Cruz	359.023.754	23.722.000	49.077.934	40.832.103	93,67	6,33	1,72	2,33
					6	Ruta 40 Río Mayo - Límite con Santa Cruz	359.023.754	23.722.000	49.077.934	40.832.103	93,67	6,33	1,72	2,33
					51	Límite con Chaco - El Caburé Sección II	69.541.435	1.000	1.000	0	100,00	0,00	0,00	0,00
					51	Límite con Chaco - El Caburé Sección II	69.541.435	1.000	1.000	0	100,00	0,00	0,00	0,00
					18	CI - Empalme Ruta 3 - Límite con Chile	29.360.369	25.712.160	25.712.160	8.853.962	40,92	59,08	0,82	0,99
					51	CI - Empalme Ruta 3 - Límite con Chile	29.360.369	25.712.160	25.712.160	8.853.962	40,92	59,08	0,82	0,99
					23	Ruta Nacional N° 16 - Límite con Chaco - El Caburé Sección II - Los Pirpintos - El Caburé	63.843.473	240.000	240.000	0	100,00	0,00	0,00	0,00
					51	Ruta Nacional N° 16 - Límite con Chaco - El Caburé Sección II - Los Pirpintos - El Caburé	63.843.473	240.000	240.000	0	100,00	0,00	0,00	0,00
					34	Ruta 158 Villa María - Río Cuarto	249.362.997	1.000	1.000	0	100,00	0,00	0,00	0,00
					51	Ruta 158 Villa María - Río Cuarto	249.362.997	1.000	1.000	0	100,00	0,00	0,00	0,00
					35	Chucul - Río Cuarto	41.912.555	285.000	285.000	0	100,00	0,00	0,00	0,00
					51	Chucul - Río Cuarto	41.912.555	285.000	285.000	0	100,00	0,00	0,00	0,00
					41	Mosconi - Tartagal (Avenida Urbana)	0	166.667	166.667	0	0,00	4,17	0,00	0,00
					51	Mosconi - Tartagal (Avenida Urbana)	0	166.667	166.667	0	0,00	4,17	0,00	0,00
					46	Potreros - Límite con Chile	0	555.556	555.556	0	0,00	2,78	0,00	0,00
					51	Potreros - Límite con Chile	0	555.556	555.556	0	0,00	2,78	0,00	0,00
					48	KM 351 - KM 370 Límite con Chile	0	505.511	505.511	0	0,00	5,56	0,00	0,00
					51	KM 351 - KM 370 Límite con Chile	0	505.511	505.511	0	0,00	5,56	0,00	0,00
					50	Muyano - San Antonio de los Cobres	93.991.094	24.067.304	24.067.304	14.150.854	72,85	5,43	7,28	7,28
					51	Muyano - San Antonio de los Cobres	93.991.094	24.067.304	24.067.304	14.150.854	72,85	5,43	7,28	7,28
					52	Malargüe - Límite con Neuquén KM 350 - KM 370/389/395	272.278.242	7.068.000	4.322.505	0	100,00	0,00	0,00	0,00
					51	Malargüe - Límite con Neuquén KM 350 - KM 370/389/395	272.278.242	7.068.000	4.322.505	0	100,00	0,00	0,00	0,00
					53	Guaqueaychú Paso de los Libres	5.511.433.467	28.609.333	41.479.518	3.830.632	99,11	0,04	0,02	0,02
					51	Ruta 14 - Int. RP 20 - Intersección Ruta Provincial N° 16 - Intersección Ruta Provincial N° 20	87.116.886	388.000	388.000	0	100,00	0,00	0,00	0,00
					52	Ruta 14 - Int. RP 20 - Empalme RP J (Colonia Elía)	199.820.842	1.000	1.000	0	100,00	0,00	0,00	0,00
					53	Ruta 14 - Empalme RP J (Colonia Elía) - Arroyo Colman	404.432.000	1.000	77.713	0	100,00	0,00	0,00	0,00
					54	Ruta 14 - Arroyo Colman - Empalme RP 29	434.148.986	1.000	1.000	0	100,00	0,00	0,00	0,00
					55	Ruta 14 - Empalme RP 29 - Ubajay	543.434.758	1.000	3.831.632	0	100,00	0,00	0,00	0,00
					56	Ruta 14 - Ubajay - Empalme RN 18	434.403.362	14.943.000	20.167.305	0	100,00	0,00	0,00	0,00
					57	Ruta 14 - Empalme RN 18 - Arroyo Ayuí Grande	493.331.426	1.000	1.696.402	0	100,00	0,00	0,00	0,00
					58	Ruta 14 - Arroyo Ayuí Grande - Arroyo Mandisoví Grande	349.410.216	1.000	28.756	0	100,00	0,00	0,00	0,00
					59	Ruta 14 - Arroyo Mandisoví Grande - Río Mocoretá	527.067.442	1.000	200.703	963.399	100,00	0,00	0,00	0,00
					60	Ruta 14 - Río Mocoretá - Arroyo Curupicay	390.527.146	2.058.000	2.323.120	852.086	100,00	0,00	0,00	0,00
					61	Ruta 14 - Arroyo Curupicay - Empalme RN 127	397.735.308	1.703.000	2.145.550	1.019.316	100,00	0,00	0,00	0,00
					62	Ruta 14 - Empalme RN 127 - Establecimiento San Agustín	462.712.353	4.742.000	4.742.000	995.830	100,00	0,00	0,00	0,00
					63	Ruta 14 - Establecimiento San Agustín - Empalme RP 126	386.127.142	44.000	884.430	0	100,00	0,00	0,00	0,00
					64	Ruta 14 - Empalme RP 126 - Empalme RN 117	279.235.000	1.000	1.000	0	100,00	0,00	0,00	0,00
					65	Ruta 117 - Empalme RN 14 - Av. Belgrano Acc.Aeropuerto	121.930.600	4.390.000	4.657.574	0	100,00	0,00	0,00	0,00
					66	Ruta Nacional N° 117 - Paso de los Libres - Nuevos Accesos al Centro de Frontera - Acceso a Paso de los Libres	0	333.333	333.333	0	0,00	2,78	0,00	0,00
					54	Ruta 9 - Cincuval. Acceso Los Alisos - Provincia Jujuy	0	277.778	277.778	0	0,00	8,33	0,00	0,00
					51	Ruta 9 - Cincuval. Acceso Los Alisos - Provincia Jujuy	0	277.778	277.778	0	0,00	8,33	0,00	0,00
					3	Obras por Convenio con Provincias								
					1	Obras Menores con Provincias y Municipios (3)	6.769.695	16.501.000	32.531.599	7.485.330	0,00	100,00	25,00	50,00
					51	Obras Menores con Provincias y Municipios (3)	6.769.695	16.501.000	32.531.599	7.485.330	0,00	100,00	25,00	50,00
					2	R N°76 Vinchina - Alto Jague	65.333.537	1.462.222	1.462.222	0	42,44	6,40	0,00	2,47
					51	R N°76 Vinchina - Alto Jague	65.333.537	1.462.222	1.462.222	0	42,44	6,40	0,00	2,47
					7	Conexión Vial La Rioja - Chilecito Sección II	6.928.096	207.000	207.000	0	0,00	0,00	0,00	0,00
					51	Conexión Vial La Rioja - Chilecito Sección II	6.928.096	207.000	207.000	0	100,00	0,00	0,00	0,00
					11	Ruta Provincial N°19 - Repavimentación Wanda - Deseado	47.058.809	1.000	4.698.515	0	100,00	0,00	0,00	0,00
					51	Ruta Provincial N°19 - Repavimentación Wanda - Deseado	47.058.809	1.000	4.698.515	0	100,00	0,00	0,00	0,00
					12	Ruta Nacional N° 76 - Vinchina - Pircas Negras - Alto Jaguè - Punta del Agua	23.030.499	1.315.000	1.315.000	0	100,00	0,00	0,00	0,00
					51	Ruta Nacional N° 76 - Vinchina - Pircas Negras - Alto Jaguè - Punta del Agua	23.030.499	1.315.000	1.315.000	0	100,00	0,00	0,00	0,00
					19	R 3 - Planta LU12-Calle Italia - Autovía	116.516.338	1.000	1.000	0	100,00	0,00	0,00	0,00
					51	R 3 - Planta LU12-Calle Italia - Autovía	116.516.338	1.000	1.000	0	100,00	0,00	0,00	0,00

**CUADRO C
INVERSIÓN REAL DIRECTA: PROYECTOS DE INVERSIÓN *
AL 30/06/2016**

Jur	SAF	Pg	Sp	Py	Ob	Descripcion	Ejec. Financiera acum. al 2015	Crédito inicial 2016	Vigente al 30/06/2016	Devengado al 30/06/2016	Ejec. Fisica acum. al 2015	Programado Vig. al 30/06/2016	Ejecutado 2° trim	Ejecutado al 30/06/2016
				23		Ruta Nacional N° 9 - Tramo III Acceso al Parque Industrial	10.842.446	639.000	639.000	0	100,00	0,00	0,00	0,00
				51		Ruta Nacional N° 9 - Tramo III Acceso al Parque Industrial	10.842.446	639.000	639.000	0	100,00	0,00	0,00	0,00
				25		Ruta N° 95 - Empalme Ruta Provincial N° 286 - Límite con Chaco Sección I Km. 862,31 - 912,02 - Santa Fe	108.482.874	873.000	873.000	0	100,00	0,00	0,00	0,00
				51		Ruta N° 95 - Empalme Ruta Provincial N° 286 - Límite con Chaco Sección I Km. 862,31 - 912,02 - Santa Fe	108.482.874	873.000	873.000	0	100,00	0,00	0,00	0,00
				26		Ruta Nacional N° 95 - Empalme Ruta Provincial N° 286 - Límite con Chaco Sección II Km. 912,02 - 941,20 - Santa Fe	58.403.404	235.000	283.423	0	100,00	0,00	0,00	0,00
				51		Ruta Nacional N° 95 - Empalme Ruta Provincial N° 286 - Límite con Chaco Sección II Km. 912,02 - 941,20 - Santa Fe	58.403.404	235.000	283.423	0	100,00	0,00	0,00	0,00
				27		R 8 Losa s/ Ex Vías FCGBM - Emp Av. Belgrano	236.827.516	16.173.190	16.173.190	12.768.879	51,36	6,83	0,46	0,81
				51		R 8 Losa s/ Ex Vías FCGBM - Emp Av. Belgrano	236.827.516	15.697.000	15.697.000	12.768.879	91,11	8,89	0,82	1,44
				52		RN A008 AV CIRCUNV DE ROSARIO KM 20,846-KM29,00	0	476.190	476.190	0	0,00	4,17	0,00	0,00
				86		Valcheta -Pilcaniyeu	1.115.564.907	310.110.116	309.990.533	241.721.895	88,32	6,17	0,28	0,95
				55		Ruta 23 Talcahuala - Sierra Colorada	29.792.027	425.000	41.148.413	0	100,00	0,00	0,00	0,00
				56		R 23 - Sierra Colorada - Los Menucos - Km.226-269	87.288.926	1.000	1.000	0	100,00	0,00	0,00	0,00
				58		R 23 - Mquinchao - Jacobacci - Km.340-410	204.164.232	1.000	1.000	0	100,00	0,00	0,00	0,00
				59		R 23 - Jacobacci - Pilcaniyeu Viejo - Km.410-537	149.619.211	130.835.027	87.186.639	16.476.371	35,37	7,18	0,85	2,13
				60		Ruta Nacional N° 23, Tramo Comallo - Pilcaniyeu Viejo	168.695.304	77.948.400	80.405.140	96.306.100	60,65	39,35	2,30	6,02
				61		Ruta Nacional N° 23, Tramo Clemente Onelli - Comallo	213.574.134	58.276.800	58.625.452	58.183.217	68,00	32,00	0,99	4,30
				62		Ruta Nacional N° 23 Comallo - Pilcaniyeu Viejo	262.431.073	42.622.889	42.622.889	70.756.207	76,76	23,24	0,17	2,55
				87		Ruta Nacional N° 242 - Aduana - Límite con Chile	41.704.406	2.344.000	2.888.007	2.888.007	100,00	0,00	0,00	0,00
				51		Aduana - Límite con Chile	41.704.406	2.344.000	2.888.007	2.888.007	100,00	0,00	0,00	0,00
				88		Rutas Nacionales N°3-281 Caleta Olivia-Gran Bajo San Julián-Pto. Deseado-Emp.Ruta Nacional N°3	296.834.000	7.525.000	7.525.000	0	100,00	0,00	0,00	0,00
				51		R3-281-Caleta Olivia-Gran Bajo S.Julián-Pto.Deseado-Emp.R.3	231.983.000	931.000	931.000	0	100,00	0,00	0,00	0,00
				52		Ruta Nacional N° 281 - Empalme Ruta Nacional N° 3 - Puerto	64.851.000	6.594.000	6.594.000	0	100,00	0,00	0,00	0,00
				89		Ruta Nacional N° 149 Las Flores - Iglesias	0	1.000	10.801.036	0	36,58	7,05	0,00	0,00
				51		Ruta Nacional N° 149 Las Flores - Iglesias	0	1.000	10.801.036	0	36,58	7,05	0,00	0,00
4						Mejoramiento y Reposición de Rutas								
				1		Rehabilitaciones Menores (3)	146.372.855	58.469.000	58.469.000	40.689.126	0,00	100,00	25,00	50,00
				51		Rehabilitaciones Menores (3)	146.372.855	58.469.000	58.469.000	40.689.126	0,00	100,00	25,00	50,00
				5		San Roque-Huaco	324.771.796	2.666.000	2.666.000	0	100,00	0,00	0,00	0,00
				51		San Roque-Huaco	324.771.796	2.666.000	2.666.000	0	100,00	0,00	0,00	0,00
				23		Ruta Nacional N° 234 San Martín de los Andes - Empalme Ruta Nacional N° 231	144.740	48.000	48.000	0	100,00	0,00	0,00	0,00
				51		Ruta Nacional N° 234 San Martín de los Andes - Empalme Ruta Nacional N° 231	144.740	48.000	48.000	0	100,00	0,00	0,00	0,00
				25		La Matanza	288.483.551	429.000	1.379.628	0	100,00	0,00	0,00	0,00
				52		La Matanza Sección II KM 29,2-Km.37,86	288.483.551	429.000	1.379.628	0	100,00	0,00	0,00	0,00
				29		Ruta Nacional N° 3 - Comodoro Rivadavia - Rada Tilly - Km. 1886	37.446.589	472.000	472.000	471.809	100,00	0,00	0,00	0,00
				51		Ruta Nacional N° 3 - Comodoro Rivadavia - Rada Tilly - Km. 1886	37.446.589	472.000	472.000	471.809	100,00	0,00	0,00	0,00
				30		Acceso a Rada Tilly - Caleta Olivia - Secc. I	224.655.782	124.752.960	24.752.960	0	39,07	6,77	0,00	0,00
				51		Acceso a Rada Tilly - Caleta Olivia - Secc. I	224.655.782	124.752.960	24.752.960	0	39,07	6,77	0,00	0,00
				31		Acceso a Rada Tilly - Caleta Olivia - Secc. II	298.348.230	135.436.608	35.436.608	0	33,51	7,39	0,00	0,00
				51		Acceso a Rada Tilly - Caleta Olivia - Secc. II	298.348.230	135.436.608	35.436.608	0	33,51	7,39	0,00	0,00
				39		Río Marapa - Principio de Autopista Secc III	260.563.036	1.000	1.000	0	100,00	0,00	0,00	0,00
				51		Río Marapa - Principio de Autopista III	260.563.036	1.000	1.000	0	100,00	0,00	0,00	0,00
				41		Variante Paso por Villa María	7.621.867	114.075.012	21.605.228	4.749.690	0,00	50,00	0,00	0,00
				51		Variante Paso por Villa María	7.621.867	114.075.012	21.605.228	4.749.690	0,00	50,00	0,00	0,00
				42		RN N°40S-Límite con Chubut Perito Moreno	176.177.003	382.000	382.000	0	100,00	0,00	0,00	0,00
				51		RN N°40S-Límite con Chubut Perito Moreno	176.177.003	382.000	382.000	0	100,00	0,00	0,00	0,00
				45		Ruta Nacional N° 7 - San Martín - Mendoza - Acceso Este a Ciudad de Mendoza	13.778.161	21.000	21.000	0	100,00	0,00	0,00	0,00
				51		Ruta Nacional N° 7 - San Martín - Mendoza - Acceso Este a Ciudad de Mendoza	13.778.161	21.000	21.000	0	100,00	0,00	0,00	0,00
				46		Ruta Nacional N° 9 - Villa María - Pilar - Autopista Rosario - Córdoba	224.261.617	2.441.000	4.881.131	2.440.130	100,00	0,00	0,00	0,00
				51		Ruta Nacional N° 9 - Villa María - Pilar - Autopista Rosario - Córdoba	224.261.617	2.441.000	4.881.131	2.440.130	100,00	0,00	0,00	0,00
				47		Ruta Provincial N° 6 - Campana - La Plata - Secciones I - II - III - IV - V	507.168.000	319.000	319.000	0	100,00	0,00	0,00	0,00
				51		Ruta Provincial N° 6 - Campana - La Plata - Secciones I - II - III - IV - V	507.168.000	319.000	319.000	0	100,00	0,00	0,00	0,00
				50		San Martín de los Andes Empalme R N° 231 Sección III	248.455.309	1.000	712.027	712.027	99,80	0,20	0,00	0,20
				51		San Martín de los Andes Empalme R N° 231 Sección III	248.455.309	1.000	712.027	712.027	99,80	0,20	0,00	0,20
				51		R N° 3 - Variante Caleta Olivia	279.809.031	69.944.667	1	0	58,69	5,63	0,00	0,00
				51		R N° 3 - Variante Caleta Olivia	279.809.031	69.944.667	1	0	58,69	5,63	0,00	0,00
				58		R 12 La Paz - Esquina Obra Faltante en Puentes	10.889.409	1.000	180.243	0	100,00	0,00	0,00	0,00
				51		R 12 La Paz - Esquina Obra Faltante en Puentes	10.889.409	1.000	180.243	0	100,00	0,00	0,00	0,00

CUADRO C
INVERSIÓN REAL DIRECTA: PROYECTOS DE INVERSIÓN *
AL 30/06/2016

Jur	SAF	Pg	Sp	Py	Ob	Descripción	Ejec. Financiera acum. al 2015	Crédito inicial 2016	Vigente al 30/06/2016	Devengado al 30/06/2016	Ejec. Fisica acum. al 2015	Programado Vig. al 30/06/2016	Ejecutado 2º trim	Ejecutado al 30/06/2016
				62		Ruta Provincial S/N° - Acceso a Ranchos desde Ruta Provincial N° 29	3.422.010	5.000	5.000	0	100,00	0,00	0,00	0,00
				51		Ruta Provincial S/N° - Acceso a Ranchos desde Ruta Provincial N° 29	3.422.010	5.000	5.000	0	100,00	0,00	0,00	0,00
				64		Ruta Nacional N°81 Las Lomitas-Empalme Ruta Nacional N°34 Sección V Coronel Juan Sola - Los Blancos	49.862.629	4.114.000	4.833.194	55.310	100,00	0,00	0,00	0,00
				55		Ruta Nacional N° 81 Ingeniero Juárez-Las Lomitas Sec Los Chiriguanos-Ingeniero Juárez	49.862.629	4.114.000	4.833.194	55.310	100,00	0,00	0,00	0,00
				70		Acceso a Parque Nacional Glaciar Perito Moreno	100.409.420	1.000	3.369.751	0	100,00	0,00	0,00	0,00
				51		Acceso a Parque Nacional Glaciar Perito Moreno	100.409.420	1.000	3.369.751	0	100,00	0,00	0,00	0,00
				72		Ruta Nacional N° 40 - Tramo Tres Lagos - Empalme Ruta Provincial N° 11 Sección I - Tres Lagos	65.388.000	1.846.000	1.846.000	0	100,00	0,00	0,00	0,00
				51		Ruta Nacional N° 40 - Tramo Tres Lagos - Empalme Ruta Provincial N° 11 Sección I - Tres Lagos	65.388.000	1.846.000	1.846.000	0	100,00	0,00	0,00	0,00
				74		RN N°40 - Emp. Ruta P.11 El Cerrito-Sec.I El Cerrito-Km34	21.263.248	1.000	1.000	0	100,00	0,00	0,00	0,00
				51		RN N°40 - Emp. Ruta P.11 El Cerrito-Sec.I El Cerrito-Km34	21.263.248	1.000	1.000	0	100,00	0,00	0,00	0,00
				81		Ruta Nacional N° 7 - Variante Laguna La Picasa - Km. 380 - Km. 390,5	66.250.038	158.000	158.000	0	100,00	0,00	0,00	0,00
				51		Ruta Nacional N° 7 - Variante Laguna La Picasa - Km. 380 - Km. 390,5	66.250.038	158.000	158.000	0	100,00	0,00	0,00	0,00
				82		Autopista Rosario - Córdoba	2.687.379.092	2.997.000	4.173.561	1.176.560	100,00	0,00	0,00	0,00
				51		RN N° 9 - Autopista Rosario - Córdoba - Tramo Armstrong -	526.824.000	2.606.000	3.782.561	0	100,00	0,00	0,00	0,00
				52		RN N°9 - Sección II 36 Empalme RP 59 Ballesteros	903.243.570	390.000	390.000	1.176.560	100,00	0,00	0,00	0,00
				53		RN N°9 - Sec. III 36 Empalme RP 59 Lte Córdoba / Sta. Fe	1.257.311.522	1.000	1.000	0	100,00	0,00	0,00	0,00
				84		Ruta Nacional N° 95 - Empalme Ruta Nacional N° 81 - Limite con Chaco	83.953.612	1.000	114.196	0	100,00	0,00	0,00	0,00
				51		Ruta Nacional N° 95 - Empalme Ruta Nacional N° 81 - Limite con Chaco	83.953.612	1.000	114.196	0	100,00	0,00	0,00	0,00
				85		Suncho - Corral - Empalme RN N°34	190.260.814	1.000	18.040.979	11.656.739	87,94	3,02	0,00	0,00
				51		Suncho - Corral - Empalme RN N°34	190.260.814	1.000	18.040.979	11.656.739	87,94	3,02	0,00	0,00
				86		Limite con Santa Fe - Bandera	91.421.369	1.000	1.000	0	100,00	0,00	0,00	0,00
				51		Limite con Santa Fe - Bandera	91.421.369	1.000	1.000	0	100,00	0,00	0,00	0,00
				87		RN N°40S - Malargüe - Barrancas Sección II	125.465.206	83.692.333	27.468.154	13.353.795	33,12	57,33	0,00	0,15
				51		RN N°40S - Malargüe - Barrancas Sección II	125.465.206	83.692.333	27.468.154	13.353.795	33,12	57,33	0,00	0,15
				88		RN N°40S - Malargüe - Barrancas Sección III	0	98.833.333	29.650.001	0	0,00	5,77	0,00	0,00
				51		RN N°40S - Malargüe - Barrancas Sección III	0	98.833.333	29.650.001	0	0,00	5,77	0,00	0,00
				89		Ruta Nacional N° 288 - Piedrabuena - Tres Lagos	828.338.631	191.995.272	1	0	45,95	27,03	0,00	0,00
				51		Ruta Nacional N° 288 - Empalme Ruta Provincial N° 27 - Empalme Ruta Nacional N° 73 (Laguna Grande) - Km.124,72 - Km. 169,81	501.759.208	91.696.545	0	0	51,93	24,04	0,00	0,00
				53		Ruta Nacional N°288 - Acceso Estancia Chalia - Empalme Ruta Nacional N° 40 (Tres Lagos) - Km. 230,21 - Km. 273,71	326.579.423	100.298.727	1	0	39,42	30,29	0,00	0,00
				90		RN N° 3 - Acceso Sur a Caleta Olivia	0	88.889	88.889	0	0,00	8,33	0,00	0,00
				51		RN N° 3 - Acceso Sur a Caleta Olivia	0	88.889	88.889	0	0,00	8,33	0,00	0,00
				93		RN N°40 S Perito Moreno - Bajo Caracoles	232.706.367	1.000	1.000	0	100,00	0,00	0,00	0,00
				51		RN N°40 S Perito Moreno - Bajo Caracoles	232.706.367	1.000	1.000	0	100,00	0,00	0,00	0,00
				94		RN N°3 Gran Bajo San Julián - Río Gallegos	327.543.000	16.000	616.609	0	100,00	0,00	0,00	0,00
				52		Ruta Nacional N° 3 - Tramo: Gran Bajo San Julián - Río Gallegos - Sección II: Comandante Luis Piedrabuena - Estancia Los Álamos	164.803.000	15.000	615.609	0	100,00	0,00	0,00	0,00
				53		Ruta Nacional N° 3 - Tramo: Gran Bajo San Julián - Río Gallegos - Sección III: Estancia Los Álamos - Aeropuerto de Río Gallegos	162.740.000	1.000	1.000	0	100,00	0,00	0,00	0,00
				95		RN N°40 S - P. Moreno - Bajo Caracoles	177.911.145	482.000	482.018	0	100,00	0,00	0,00	0,00
				51		RN N°40 S - P. Moreno - Bajo Caracoles	177.911.145	482.000	482.018	0	100,00	0,00	0,00	0,00
				96		RN N°40 S - Bajo Caracoles - Tres Lagos	1.727.323.699	140.211.000	90.211.000	24.914.859	89,61	5,41	0,00	0,00
				51		RN N°40 S - Bajo Caracoles - Tres Lagos	91.018.912	22.000	22.000	0	100,00	0,00	0,00	0,00
				52		Bajo Caracoles-Tres Lagos R Olinie-Las Horquetas Sec. I y II	249.604.148	22.000	22.000	0	100,00	0,00	0,00	0,00
				54		Bajo Caracoles-Tres Lagos - Acc Pte.s/Río Chico -Gdor. Gregores	411.524.822	1.000	1.000	9.019.743	100,00	0,00	0,00	0,00
				55		Bajo Caracoles-Tres Lagos -Gdor.Gregores-Lago Cardiel	315.240.622	1.000	1.000	15.895.116	97,08	2,92	0,00	0,00
				56		Bajo Caracoles-Tres Lagos - Lago Cardiel -Tres Lagos	342.046.195	140.164.000	90.164.000	0	45,73	27,14	0,00	0,00
				57		Ruta Nacional N° 40, Tramp Lago Cardiel - Tres Lagos, Secci	317.889.000	1.000	1.000	0	100,00	0,00	0,00	0,00
				97		RP N°12-Empalme RP N°25-Pico Truncado	328.387.000	5.744.000	5.744.000	0	100,00	0,00	0,00	0,00
				51		RP N°12-Empalme RP N°25-Pico Truncado Km 245-Pico Truncado	219.579.000	1.000	1.000	0	100,00	0,00	0,00	0,00
				52		Ruta Provincial N° 12 - Empalme Ruta Provincial N° 25 - Pico Truncado - Gobernador Moyano Provincia de Santa Cruz	108.808.000	5.743.000	5.743.000	0	100,00	0,00	0,00	0,00
				98		RN N°40 S- 28 Noviembre-Rospentek	44.166.711	17.982.000	17.982.000	0	82,01	4,50	0,00	0,00
				51		RN N°40 S- 28 Noviembre-Rospentek	44.166.711	17.982.000	17.982.000	0	82,01	4,50	0,00	0,00
				99		RN N°40S-Tres Lagos-Empalme RP N°11	84.016.303	1.000	2.174.595	0	100,00	0,00	0,00	0,00
				51		RN N°40S-Tres Lagos-Empalme RP N°11	84.016.303	1.000	2.174.595	0	100,00	0,00	0,00	0,00
						Obras por Concesión sin Peaje (COT)								

CUADRO C
INVERSIÓN REAL DIRECTA: PROYECTOS DE INVERSIÓN *
AL 30/06/2016

Jur	SAF	Pg	Sp	Py	Ob	Descripcion	Ejec. Financiera acum. al 2015	Crédito inicial 2016	Vigente al 30/06/2016	Devengado al 30/06/2016	Ejec. Fisica acum. al 2015	Programado Vig. al 30/06/2016	Ejecutado 2º trim	Ejecutado al 30/06/2016
				1		Ruta 11 - A° 11 Corredor 28 Resistencia - Limite con Paragua	392.725.855	4.584.571	23.457.627	19.192.328	89,66	9,54	0,00	0,01
				51		Ruta 11 - A° 11 Corredor 28 Resistencia - Limite con Paragua	392.725.855	4.584.571	23.457.627	19.192.328	89,66	9,54	0,00	0,01
				2		COT 31 Ruta 33 Bahia Blanca - Empalme Ruta Nacional 5	292.117.119	1.000	1.000	0	100,00	0,00	0,00	0,00
				51		COT 31 Ruta 33 Bahia Blanca - Empalme Ruta Nacional 5	292.117.119	1.000	1.000	0	100,00	0,00	0,00	0,00
			6			Mejoramiento y Reconstrucción en Puentes								
				3		Ruta Nacional N° 12 - Esquina - Goya - Puente sobre 1° Aliviador Río Corrientes	0	10.288.941	10.288.941	0	0,00	5,76	0,00	0,00
				51		Ruta Nacional N° 12 - Esquina - Goya - Puente sobre 1° Aliviador Río Corrientes	0	10.288.941	10.288.941	0	0,00	5,76	0,00	0,00
				4		Ruta Nacional N° 12 - Goya - San Roque (Puente obre Río Batelito) - Progresiva 735,68	1.479.795	10.051.875	10.051.875	5.274.921	15,88	84,12	7,08	15,80
				51		Ruta Nacional N° 12 - Goya - San Roque (Puente obre Río Batelito) - Progresiva 735,68	1.479.795	10.051.875	10.051.875	5.274.921	15,88	84,12	7,08	15,80
				5		Puente sobre Río Miriñay	0	300.000	300.000	0	0,00	4,17	0,00	0,00
				51		Puente sobre Río Miriñay	0	300.000	300.000	0	0,00	4,17	0,00	0,00
				12		Ruta Nacional N° 11 - Puente sobre Río San Lorenzo	0	18.889	18.889	0	0,00	8,33	0,00	0,00
				51		Puente sobre Río San Lorenzo	0	18.889	18.889	0	0,00	8,33	0,00	0,00
				13		Ruta Nacional N°11 - Rosario - Santa Fe - Puente sobre Canal Serodino	10.563.904	1.000	1.346.763	0	100,00	0,00	0,00	0,00
				51		Puente sobre Canal Serodino	10.563.904	1.000	1.346.763	0	100,00	0,00	0,00	0,00
				14		Ruta Nacional N° 11 - Rosario - Santa Fe - Puente sobre Río Colastiné - Progresiva 413,87	8.185.909	1.000	10.031.102	515.708	100,00	0,00	0,00	0,00
				51		Ruta Nacional N° 11 - Rosario - Santa Fe - Puente sobre Río Colastiné - Progresiva 413,87	8.185.909	1.000	10.031.102	515.708	100,00	0,00	0,00	0,00
				15		Ruta Nacional N° 11 - Rosario - Santa Fe (Puente sobre Arroyo 3º Coronda) - Progresiva 415,52	9.435.470	1.022.143	11.493.501	4.872.658	100,00	0,00	0,00	0,00
				51		Ruta Nacional N° 11 - Rosario - Santa Fe (Puente sobre Arroyo 3º Coronda) - Progresiva 415,52	9.435.470	1.022.143	11.493.501	4.872.658	100,00	0,00	0,00	0,00
				16		Ruta Nacional N° 11 - Rosario - Santa Fe (Puente sobre Arroyo 2º Coronda) - Progresiva 416,67	14.523.487	2.000	2.000	0	100,00	0,00	0,00	0,00
				51		Ruta Nacional N° 11 - Rosario - Santa Fe (Puente sobre Arroyo 2º Coronda) - Progresiva 416,67	14.523.487	2.000	2.000	0	100,00	0,00	0,00	0,00
				17		Ruta Nacional N° 11 - Rosario - Santa Fe (Puente sobre Arroyo 1º Coronda) - Progresiva 417,14	6.290.575	1.000	1.000	0	100,00	0,00	0,00	0,00
				51		Ruta Nacional N° 11 - Rosario - Santa Fe (Puente sobre Arroyo 1º Coronda) - Progresiva 417,14	6.290.575	1.000	1.000	0	100,00	0,00	0,00	0,00
				18		Ruta Nacional N° 11 - Rosario - Santa Fe (Puente sobre Arroyo Matadero) - Progresiva 425,54	0	12.667	12.667	0	0,00	8,33	0,00	0,00
				51		Ruta Nacional N° 11 - Rosario - Santa Fe (Puente sobre Arroyo Matadero) - Progresiva 425,54	0	12.667	12.667	0	0,00	8,33	0,00	0,00
				19		Ruta Nacional N° 11 - Rosario - Santa Fe (Puente sobre Arroyo Bragado) - Progresiva 429,95	0	16.222	16.222	0	0,00	8,33	0,00	0,00
				51		Ruta Nacional N° 11 - Rosario - Santa Fe (Puente sobre Arroyo Bragado) - Progresiva 429,95	0	16.222	16.222	0	0,00	8,33	0,00	0,00
				20		Ruta Nacional N° 11 - Rosario - Santa Fe (Puente sobre Arroyo de los Padres) - Progresiva 443,03	0	13.000	13.000	0	0,00	8,33	0,00	0,00
				51		Ruta Nacional N° 11 - Rosario - Santa Fe (Puente sobre Arroyo de los Padres) - Progresiva 443,03	0	13.000	13.000	0	0,00	8,33	0,00	0,00
				21		Ruta Nacional N° 35 - Villa Mackena - Holmberg (Puente sobre Arroyo El Gato) - Progresiva 670,07	0	3.029.333	4.918.784	4.850.299	17,81	82,19	1,15	9,50
				51		Ruta Nacional N° 35 - Villa Mackena - Holmberg (Puente sobre Arroyo El Gato) - Progresiva 670,07	0	3.029.333	4.918.784	4.850.299	17,81	82,19	1,15	9,50
				22		Puente sobre Arroyo San Miguel	5.803.173	1.000	506.646	0	100,00	0,00	0,00	0,00
				51		Puente sobre Arroyo San Miguel	5.803.173	1.000	506.646	0	100,00	0,00	0,00	0,00
				24		Puente sobre Río Malargüe	6.308.101	14.054.000	14.054.000	555.472	29,01	65,53	0,00	1,53
				51		Puente sobre Río Malargüe	6.308.101	14.054.000	14.054.000	555.472	29,01	65,53	0,00	1,53
				25		Puente sobre Río Aluminé	24.563.959	18.886.250	18.886.250	736.867	50,07	49,93	0,01	1,41
				51		Puente sobre Río Aluminé	24.563.959	18.886.250	18.886.250	736.867	50,07	49,93	0,01	1,41
				26		Puente sobre Arroyo Comallo	0	21.111	21.111	0	0,00	8,33	0,00	0,00
				51		Puente sobre Arroyo Comallo	0	21.111	21.111	0	0,00	8,33	0,00	0,00
				27		Puente sobre Río Pilcaniyeu	0	250.000	250.000	0	0,00	58,33	0,00	0,00
				51		Puente sobre Río Pilcaniyeu	0	250.000	250.000	0	0,00	58,33	0,00	0,00
				28		Ruta Nacional N° 34 - San Pedro - Callegua (Puente sobre Río San Lorenzo) - Progresiva 1245,5	17.758.380	71.000	71.000	0	100,00	0,00	0,00	0,00

CUADRO C
INVERSIÓN REAL DIRECTA: PROYECTOS DE INVERSIÓN *
AL 30/06/2016

Jur	SAF	Pg	Sp	Py	Ob	Descripcion	Ejec. Financiera acum. al 2015	Crédito inicial 2016	Vigente al 30/06/2016	Devengado al 30/06/2016	Ejec. Fisica acum. al 2015	Programado Vig. al 30/06/2016	Ejecutado 2º trim	Ejecutado al 30/06/2016
					51	Ruta Nacional N° 34 - San Pedro - Callegua (Puente sobre Río San Lorenzo) - Progresiva 1245,5	17.758.380	71.000	71.000	0	100,00	0,00	0,00	0,00
				32		Puente sobre Arroyo San Antonio	0	41.111	41.111	0	0,00	8,33	0,00	0,00
				51		Puente sobre Arroyo San Antonio	0	41.111	41.111	0	0,00	8,33	0,00	0,00
				33		Puente sobre Río Graneros	0	24.444	24.444	0	0,00	5,56	0,00	0,00
				51		Puente sobre Río Graneros	0	24.444	24.444	0	0,00	5,56	0,00	0,00
				34		Puente sobre Arroyo El Chileno	0	17.822	17.822	0	0,00	8,33	0,00	0,00
				51		Puente sobre Arroyo El Chileno	0	17.822	17.822	0	0,00	8,33	0,00	0,00
				39		Puente sobre Río Saladillo	0	33.333	33.333	0	0,00	8,33	0,00	0,00
				51		Puente sobre Río Saladillo	0	33.333	33.333	0	0,00	8,33	0,00	0,00
				41		Puente sobre Río Perico y Arroyos	24.338.000	10.998.000	10.998.000	3.857.252	73,24	26,76	0,71	3,47
				51		Puente sobre Río Perico y Arroyos	5.982.000	1.000	1.000	1.319.445	100,00	0,00	0,00	0,00
				52		Ruta Nacional N° 9 - Puente sobre Río Alisos	1.166.000	10.996.000	10.996.000	2.537.807	17,59	82,41	2,18	10,68
				53		Ruta Nacional N° 9 - Puente sobre Río Perico	17.190.000	1.000	1.000	0	100,00	0,00	0,00	0,00
				42		Puente sobre Río Ambascachi	0	16.667	16.667	0	0,00	8,33	0,00	0,00
				51		Puente sobre Río Ambascachi	0	16.667	16.667	0	0,00	8,33	0,00	0,00
				43		Puente sobre Río La Viña	0	22.222	22.222	0	0,00	8,33	0,00	0,00
				51		Puente sobre Río La Viña	0	22.222	22.222	0	0,00	8,33	0,00	0,00
				44		Puente sobre Arroyo Las Tunas	0	16.667	16.667	0	0,00	8,33	0,00	0,00
				51		Puente sobre Arroyo Las Tunas	0	16.667	16.667	0	0,00	8,33	0,00	0,00
				45		Puente sobre Río Carcaraña	0	26.078	26.078	0	0,00	8,33	0,00	0,00
				51		Puente sobre Río Carcaraña	0	26.078	26.078	0	0,00	8,33	0,00	0,00
				46		Puente sobre Arroyo Mbigua	0	19.222	19.222	0	0,00	8,33	0,00	0,00
				51		Puente sobre Arroyo Mbigua	0	19.222	19.222	0	0,00	8,33	0,00	0,00
				47		Puente sobre Río Chuniapampa	0	16.667	16.667	0	0,00	8,33	0,00	0,00
				51		Puente sobre Río Chuniapampa	0	16.667	16.667	0	0,00	8,33	0,00	0,00
				49		RN N° 34 - Puente Río Carapari - Km 1480	10.065.792	1.000	13.545.215	7.945.448	53,43	46,57	0,71	2,10
				51		RN N° 34 - Puente Río Carapari - Km 1480	10.065.792	1.000	13.545.215	7.945.448	53,43	46,57	0,71	2,10
				51		R N°38 - Tres Puentes - El Portezuelo - Acceso a Sta.Cruz(Paclín)	0	28.167	28.167	0	0,00	8,33	0,00	0,00
				51		R N°38 - Tres Puentes - El Portezuelo - Acceso a Sta.Cruz(Paclín)	0	28.167	28.167	0	0,00	8,33	0,00	0,00
				52		RN N° 34-San Pedro - Callegua - Puente s/FFCC Belgrano	0	277.778	277.778	0	0,00	4,17	0,00	0,00
				51		RN N° 34-San Pedro - Callegua - Puente s/FFCC Belgrano	0	277.778	277.778	0	0,00	4,17	0,00	0,00
				53		RN N°9 - Puente. sobre Río Grande	0	222.222	222.222	0	0,00	5,56	0,00	0,00
				51		RN N° 9 - Puente. sobre Río Grande	0	222.222	222.222	0	0,00	5,56	0,00	0,00
				54		RN N°34 - Río Piedras - Pichanal - Puente sobe Riacho Seco	52.651.000	17.000	2.490.985	0	100,00	0,00	0,00	0,00
				51		RN N°34 - Río Piedras - Pichanal - Puente sobe Riacho Seco	52.651.000	17.000	2.490.985	0	100,00	0,00	0,00	0,00
				55		Ruta Nacional N° 68 - La Viña / Moldes - Puente sobre Río Seco - km 97,77 - Salta	0	100.741	100.741	0	0,00	5,56	0,00	0,00
				51		Ruta Nacional N° 68 - La Viña / Moldes - Puente sobre Río Seco - km 97,77 - Salta	0	100.741	100.741	0	0,00	5,56	0,00	0,00
				56		R N°68 - La Viña - Moldes - Puente s/Arroyo Viñaco	0	44.444	44.444	0	0,00	8,33	0,00	0,00
				51		R N°68 - La Viña - Moldes - Puente s/Arroyo Viñaco	0	44.444	44.444	0	0,00	8,33	0,00	0,00
				59		Ruta Nacional N° 22 - Puente Río Colorado	0	266.667	266.667	0	0,00	8,33	0,00	0,00
				51		Ruta Nacional N° 22 - Puente Río Colorado	0	266.667	266.667	0	0,00	8,33	0,00	0,00
				60		Ruta Nacional N° 3, Trevelín - Límite con Chile	0	88.889	88.889	0	0,00	5,56	0,00	0,00
				51		Ruta Nacional N° 3, Trevelín - Límite con Chile	0	88.889	88.889	0	0,00	5,56	0,00	0,00
				61		Ruta Nacional N° 98 - Bandera - Pinto	14.918.326	344.000	344.000	0	100,00	0,00	0,00	0,00
				51		Ruta Nacional N° 98 - Bandera - Pinto	14.918.326	344.000	344.000	0	100,00	0,00	0,00	0,00
				63		Ruta N° 18 - Empalme Ruta Nacional N° 12 - Empalme Ruta Provincial N° 32 - Puente sobre Arroyo Quebracho y Acceso (km. 46,16)	0	111.111	111.111	0	0,00	8,33	0,00	0,00
				51		Ruta N° 18 - Empalme Ruta Nacional N° 12 - Empalme Ruta Provincial N° 32 - Puente sobre Arroyo Quebracho y Acceso (km. 46,16)	0	111.111	111.111	0	0,00	8,33	0,00	0,00
				64		Ruta N° 131 - Empalme Ruta Provincial N° 11 - Empalme Ruta Nacional N° 12 - Puente sobre Arroyo La Ensenada y Acceso (km.19,10)	0	111.111	111.111	0	0,00	8,33	0,00	0,00
				51		Ruta N° 131 - Empalme Ruta Provincial N° 11 - Empalme Ruta Nacional N° 12 - Puente sobre Arroyo La Ensenada y Acceso (km.19,10)	0	111.111	111.111	0	0,00	8,33	0,00	0,00
				65		Ruta N° 11 - Puente sobre Río Monte Lindo	0	124.444	124.444	0	0,00	8,33	0,00	0,00
				51		Ruta N° 11 - Puente sobre Río Monte Lindo	0	124.444	124.444	0	0,00	8,33	0,00	0,00
				66		Ruta N° 232 - Empalme Ruta Nacional N° 152 - Empalme Ruta Nacional 22 - Puente sobre Río Colorado - Goberdor Duval	0	144.444	144.444	0	0,00	8,33	0,00	0,00
				51		Ruta N° 232 - Empalme Ruta Nacional N° 152 - Empalme Ruta Nacional 22 - Puente sobre Río Colorado - Goberdor Duval	0	144.444	144.444	0	0,00	8,33	0,00	0,00

CUADRO C
INVERSIÓN REAL DIRECTA: PROYECTOS DE INVERSIÓN *
AL 30/06/2016

Jur	SAF	Pg	Sp	Py	Ob	Descripción	Ejec. Financiera acum. al 2015	Crédito inicial 2016	Vigente al 30/06/2016	Devengado al 30/06/2016	Ejec. Física acum. al 2015	Programado Vig. al 30/06/2016	Ejecutado 2º trim	Ejecutado al 30/06/2016
				67		Ruta N° 12 - Límite Corrientes / Misiones - Puente sobre Río Zaimán	0	200.000	200.000	0	0,00	8,33	0,00	0,00
				51		Ruta N° 12 - Límite Corrientes / Misiones - Puente sobre Río Zaimán	0	200.000	200.000	0	0,00	8,33	0,00	0,00
				68		Ruta N° 12 - Paraná Mini - Montecarlo - Puente sobre Arroyo Pararay Guazú (km. 1.502,65)	0	166.667	166.667	0	0,00	8,33	0,00	0,00
				51		Ruta N° 12 - Paraná Mini - Montecarlo - Puente sobre Arroyo Pararay Guazú (km. 1.502,65)	0	166.667	166.667	0	0,00	8,33	0,00	0,00
				69		Ruta N° 12 - Paraná Mini - Montecarlo - Puente sobre Arroyo Caraguatay (km. 1.516,16)	0	122.222	122.222	0	0,00	8,33	0,00	0,00
				51		Ruta N° 12 - Paraná Mini - Montecarlo - Puente sobre Arroyo Caraguatay (km. 1.516,16)	0	122.222	122.222	0	0,00	8,33	0,00	0,00
				70		Ruta N° 12 - Montecarlo - El Dorado - Puente sobre Arroyo Piray Guazú (km. 1.533,6)	0	166.667	166.667	0	0,00	8,33	0,00	0,00
				51		Ruta N° 12 - Montecarlo - El Dorado - Puente sobre Arroyo Piray Guazú (km. 1.533,6)	0	166.667	166.667	0	0,00	8,33	0,00	0,00
				72		Ruta N° 9 - Salta - La Caldera - Puente sobre Río Vaqueros (km. 1.608,62)	0	111.111	111.111	0	0,00	8,33	0,00	0,00
				51		Ruta N° 9 - Salta - La Caldera - Puente sobre Río Vaqueros (km. 1.608,62)	0	111.111	111.111	0	0,00	8,33	0,00	0,00
				73		Ruta N° 9 - Salta - La Caldera - Puente sobre Río Caldera - (km.1.612,21)	0	222.222	222.222	0	0,00	8,33	0,00	0,00
				51		Ruta N° 9 - Salta - La Caldera - Puente sobre Río Caldera - (km.1.612,21)	0	222.222	222.222	0	0,00	8,33	0,00	0,00
				74		Ruta N° 34 - Mosconi - Pisquiereña - Puente sobre Arroyo Yacuycito (km.1.450,75)	0	111.111	111.111	0	0,00	8,33	0,00	0,00
				51		Ruta N° 34 - Mosconi - Pisquiereña - Puente sobre Arroyo Yacuycito (km.1.450,75)	0	111.111	111.111	0	0,00	8,33	0,00	0,00
				75		Ruta N° 153 - Media Agua - Pedernal - Puente en km. 10,59	0	111.111	111.111	0	0,00	8,33	0,00	0,00
				51		Ruta N° 153 - Media Agua - Pedernal - Puente en km. 10,59	0	111.111	111.111	0	0,00	8,33	0,00	0,00
				76		Ruta N° 9 - Empalme Ruta Nacional N° A012 - Empalme A008 - Puente Acceso a Comuna de Alvear km. 281,67	0	200.000	200.000	0	0,00	8,33	0,00	0,00
				51		Ruta N° 9 - Empalme Ruta Nacional N° A012 - Empalme A008 - Puente Acceso a Comuna de Alvear km. 281,67	0	200.000	200.000	0	0,00	8,33	0,00	0,00
				77		Ruta N° 9 - Empalme Ruta Nacional N° A012 - Empalme A008 - Puente Acceso a Ciudad de Villa Gobernador Gálvez - km. 284,4	0	200.000	200.000	0	0,00	8,33	0,00	0,00
				51		Ruta N° 9 - Empalme Ruta Nacional N° A012 - Empalme A008 - Puente Acceso a Ciudad de Villa Gobernador Gálvez - km. 284,4	0	200.000	200.000	0	0,00	8,33	0,00	0,00
				78		Ruta N° 38 - Aguilares - Monteros - Puente sobre Río Medina - km. 729,20	20.087.532	10.188.800	10.188.800	3.902.737	58,99	41,01	0,00	3,81
				51		Ruta N° 38 - Aguilares - Monteros - Puente sobre Río Medina - km. 729,20	20.087.532	10.188.800	10.188.800	3.902.737	58,99	41,01	0,00	3,81
				79		Ruta N° 65 - Empalme Ruta Nacional N° 38 Límite Tucumán Catamarca - Puente sobre Río Chirimayo - km. 17,68	0	111.111	111.111	0	0,00	8,33	0,00	0,00
				51		Ruta N° 65 - Empalme Ruta Nacional N° 38 Límite Tucumán Catamarca - Puente sobre Río Chirimayo - km. 17,68	0	111.111	111.111	0	0,00	8,33	0,00	0,00
				80		Ruta Nacional N° 9 Puente sobre Río Grande - Tumbayá	0	333.333	333.333	0	0,00	8,33	0,00	0,00
				51		Ruta Nacional N° 9 Puente sobre Río Grande - Tumbayá	0	333.333	333.333	0	0,00	8,33	0,00	0,00
				81		Ruta Nacional N° 16 Empalme con Av. Sarmiento y Puente sobre Km. 12,59	0	666.667	666.667	0	0,00	8,33	0,00	0,00
				51		Ruta Nacional N° 16 Empalme con Av. Sarmiento y Puente sobre Km. 12,59	0	666.667	666.667	0	0,00	8,33	0,00	0,00
				82		Ruta Nacional N° 95 Límite con Chaco - Empalme Ruta Nacional N° 81 Puente Lavalle	0	416.667	416.667	0	0,00	12,50	0,00	0,00
				51		Ruta Nacional N° 95 Límite con Chaco - Empalme Ruta Nacional N° 81 Puente Lavalle	0	416.667	416.667	0	0,00	12,50	0,00	0,00
				83		Ruta Nacional N° 95 Empalme Ruta Nacional N° 81 - Empalme Ruta Nacional N° 86 Puentes sobre Arroyo Pilagá y Monte Lindo	0	444.444	444.444	0	0,00	16,67	0,00	0,00
				51		Ruta Nacional N° 95 Empalme Ruta Nacional N° 81 - Empalme Ruta Nacional N° 86 Puentes sobre Arroyo Pilagá y Monte Lindo	0	444.444	444.444	0	0,00	16,67	0,00	0,00
				84		Ruta Nacional N° 95 Empalme Ruta Nacional N° 81 - Empalme Ruta Nacional N° 86 Puentes sobre Arroyo Pavao y Porteño	0	444.444	444.444	0	0,00	16,67	0,00	0,00
				51		Ruta Nacional N° 95 Empalme Ruta Nacional N° 81 - Empalme Ruta Nacional N° 86 Puentes sobre Arroyo Pavao y Porteño	0	444.444	444.444	0	0,00	16,67	0,00	0,00
				85		Ruta Nacional N1 34 Empalme Ruta Nacional N° 50 - Río Seco y Puente sobre Río Bermejo Km. 1340,29	0	406.667	406.667	0	0,00	2,78	0,00	0,00
				51		Ruta Nacional N1 34 Empalme Ruta Nacional N° 50 - Río Seco y Puente sobre Río Bermejo Km. 1340,29	0	406.667	406.667	0	0,00	2,78	0,00	0,00
				86		Empalme Ruta Nacional N° 3 - Estancia María Luisa	0	2.120.194	2.120.194	0	0,00	19,44	0,00	0,00
				51		Empalme Ruta Nacional N° 3 - Estancia María Luisa	0	2.120.194	2.120.194	0	0,00	19,44	0,00	0,00
				87		Complementarias "J/K"-Varios Puentes Solado Ortiz,Río Varela,Río Cambaceres,Río Chico y Río Almanza	0	188.889	188.889	0	0,00	8,33	0,00	0,00

CUADRO C
INVERSIÓN REAL DIRECTA: PROYECTOS DE INVERSIÓN *
AL 30/06/2016

Jur	SAF	Pg	Sp	Py	Ob	Descripción	Ejec. Financiera acum. al 2015	Crédito inicial 2016	Vigente al 30/06/2016	Devengado al 30/06/2016	Ejec. Fisica acum. al 2015	Programado Vig. al 30/06/2016	Ejecutado 2º trim	Ejecutado al 30/06/2016
					51	Complementarias "J/K"-Varios Puentes Solado Ortiz,Río Varela,Río Cambaceres,Río Chico y Río Almanza	0	188.889	188.889	0	0,00	8,33	0,00	0,00
				88		Complementarias "A". Varios Puentes sobre Río Chapel Km. 6,5 y Arroyo El Vasco Km. 71,8- Arroyo El Medio y Arroyo El Muerto	0	2.078.306	2.078.306	0	0,00	19,44	0,00	0,00
				51		Complementarias "A". Varios Puentes sobre Río Chapel Km. 6,5 y Arroyo El Vasco Km. 71,8- Arroyo El Medio y Arroyo El Muerto	0	2.078.306	2.078.306	0	0,00	19,44	0,00	0,00
				89		Ruta Nacional Nº 38 Aguilares - Monteros Puente sobre Río Gastona Km. 739,64	0	11.693.000	11.693.000	0	0,00	5,76	0,00	0,00
				51		Ruta Nacional Nº 38 Aguilares - Monteros Puente sobre Río Gastona Km. 739,64	0	11.693.000	11.693.000	0	0,00	5,76	0,00	0,00
				90		Ruta Nacional Nº 7 Límite Córdoba - San Luis y Límite San Luis - Mendoza Km. 674 - Puente sobre Arrooyo Zanjón del Cerro Negro	0	277.778	277.778	0	0,00	8,33	0,00	0,00
				51		Ruta Nacional Nº 7 Límite Córdoba - San Luis y Límite San Luis - Mendoza Km. 674 - Puente sobre Arrooyo Zanjón del Cerro Negro	0	277.778	277.778	0	0,00	8,33	0,00	0,00
				91		Ruta Nacional Nº 9 Tramo Empalme Ruta Nacional Nº 52 - Tilcara - Quebrada de Hornillos Km. 1.761,9	0	466.667	466.667	0	0,00	10,00	0,00	0,00
				51		Ruta Nacional Nº 9 Tramo Empalme Ruta Nacional Nº 52 - Tilcara - Quebrada de Hornillos Km. 1.761,9	0	466.667	466.667	0	0,00	10,00	0,00	0,00
				92		Recuperación Puente Transbordador Nicolás Avellaneda	41.819.401	33.077.400	40.239.340	36.421.345	54,85	45,15	1,39	4,45
				51		Recuperación Puente Transbordador Nicolás Avellaneda	41.819.401	33.077.400	40.239.340	36.421.345	54,85	45,15	1,39	4,45
				96		Ruta Nacional Nº 12 - Puente sobre Río Corrientes - Km. 714,50	0	322.222	322.222	0	0,00	8,33	0,00	0,00
				51		Ruta Nacional Nº 12 - Puente sobre Río Corrientes - Km. 714,50	0	322.222	322.222	0	0,00	8,33	0,00	0,00
				97		Ruta Nacional Nº 9 - Tilcara - Humahuaca - Construcción 3 Puentes y Accesos sobre Río Yacoraite	0	3.583.333	21.114.010	6.629.637	1,60	69,46	18,88	23,81
				51		Ruta Nacional Nº 9 - Tilcara - Humahuaca - Construcción 3 Puentes y Accesos sobre Río Yacoraite	0	3.583.333	21.114.010	6.629.637	1,60	69,46	18,88	23,81
				98		Ruta Nacional Nº 12 - Arroyo Ita Curuzú - Km. 1509	0	222.750	222.750	0	0,00	4,17	0,00	0,00
				51		Ruta Nacional Nº 12 - Arroyo Ita Curuzú - Km. 1509	0	222.750	222.750	0	0,00	4,17	0,00	0,00
				99		Construcción de Puentes de Menor Volumen de Obra (3)	16.825.721	17.500.000	19.890.179	13.640.226	0,00	100,00	25,00	50,00
				51		Construcción de Puentes de Menor Volumen de Obra (3)	16.825.721	17.500.000	19.890.179	13.640.226	0,00	100,00	25,00	50,00
7						Obras en Corredores Viales Concesionados								
				1		Corredor Vial Nº 1 - Primera Etapa	15.227.186	221.000	286.706	17.972	100,00	0,00	0,00	0,00
				51		Ruta Nacional Nº 226 - Obra 8 Empalme Ruta Nacional Nº 3 - Acceso a Espigas 262 - 319,4	8.608.186	1.000	66.706	0	100,00	0,00	0,00	0,00
				52		Ruta Nacional Nº 3 - Obra 10 A Empalme Ruta Provincial Nº 6 - Acceso Videla Dorna Km. 62,1 - Km. 65 / 87,82 - 118	6.619.000	220.000	220.000	0	100,00	0,00	0,00	0,00
				3		Corredor Vial 3	75.268.000	277.000	277.000	0	100,00	0,00	0,00	0,00
				52		Corredor Vial 3 - Ruta Nacional Nº 11 - Obra 15 - Empalme Ruta Nacional Nº 168 - Nº39	44.130.895	191.000	191.000	0	100,00	0,00	0,00	0,00
				55		Corredor Vial 3 - Ruta Nacional Nº 11 - Obra 15 - Empalme Ruta Nacional Nº 168 - Nº39	7.231.653	74.000	74.000	0	100,00	0,00	0,00	0,00
				57		Ruta Nacional Nº 11 - Corredor Vial Nº 3 - Obra Nº 16B - Empalme Ruta Nacional Nº 98 - Nº 40	23.905.452	12.000	12.000	0	100,00	0,00	0,00	0,00
				4		Corredor Vial Nº 4	41.946.269	1.141.000	1.141.000	0	100,00	0,00	0,00	0,00
				52		Ruta Nacional Nº 33 - Corredor Vial Nº 4 - Obra Nº 4 - Empalme Ruta Provincial Nº 6 (S) - Nº 18 (S) - Km. 676 - 754	7.666.102	9.000	9.000	0	100,00	0,00	0,00	0,00
				53		Ruta Nacional Nº 193 - Corredor Vial Nº 4 - Obra Nº 29 Empalme Ruta Nacional Nº 9 - Nº 8 - Km. 3,67 - Km. 35,32	34.280.167	1.132.000	1.132.000	0	100,00	0,00	0,00	0,00
				5		Corredor Vial 5 - Primera Etapa	23.638.582	2.000	2.000	0	100,00	0,00	0,00	0,00
				51		Corr 5-R34-Obra 5A-Tr Emp RP 64- Rafaela -Secc Km151-Km.225	23.638.582	2.000	2.000	0	100,00	0,00	0,00	0,00
				11		Corredor Vial 4 - Ruta Nacional Nº8 - Obra 19 B - Emp. R.P.Nº3 - Emp. Ruta Nacional Nº148	33.718.727	981.000	3.466.960	0	100,00	0,00	0,00	0,00
				54		Corredor Vial 4 - R.N.Nº8 - Obra 19 B - Emp. R.P.Nº3 - Emp. R.N.Nº148	33.718.727	981.000	3.466.960	0	100,00	0,00	0,00	0,00
				13		Corredor Vial Nº 6 - Obra 26 - Ruta Nacional Nº11 Empalme Ruta Provincial Nº 100 (S)	15.038.545	1.590.000	1.610.422	0	100,00	0,00	0,00	0,00
				51		Corredor Vial Nº 6 - Obra 26 - Ruta Nacional Nº11 Empalme Ruta Provincial Nº 100 (S)	15.038.545	1.590.000	1.610.422	0	100,00	0,00	0,00	0,00
				19		Corredor Vial Nº 6	872.981	426.000	1.873.981	0	100,00	0,00	0,00	0,00
				52		Corredor Vial 6 Obra 230 Ruta Nacional Nº12 Empalme R.34 Posadas Sección Km 1326 ¿ Km.1336	872.981	426.000	1.873.981	0	100,00	0,00	0,00	0,00
9						Mejoramiento y Reposición de Rutas - Fase II								
				2		RN Nº40 Corredor Minero Jujuy	0	19.568.587	19.568.587	0	0,00	10,28	0,00	0,00
				51		RN Nº40 Límite con Salta - Emp.R.N.Nº52	0	1.649.565	1.649.565	0	0,00	4,17	0,00	0,00
				52		RN Nº40 Empalme Ruta Nacional Nº52 - Coranzulí	0	1.730.159	1.730.159	0	0,00	4,17	0,00	0,00

CUADRO C
INVERSIÓN REAL DIRECTA: PROYECTOS DE INVERSIÓN *
AL 30/06/2016

Jur	SAF	Pg	Sp	Py	Ob	Descripción	Ejec. Financiera acum. al 2015	Crédito inicial 2016	Vigente al 30/06/2016	Devengado al 30/06/2016	Ejec. Fisica acum. al 2015	Programado Vig. al 30/06/2016	Ejecutado 2º trim	Ejecutado al 30/06/2016
					53	Ruta Nacional 40 Coranzulí - Orosmayo	0	1.158.463	1.158.463	0	0,00	4,17	0,00	0,00
					54	Ruta Nacional 40 Orosmayo - Paicone	0	5.103.833	5.103.833	0	0,00	19,44	0,00	0,00
					55	Ruta Nacional N°40 Coranzulí - Orosmayo - Sección: Coyahuayma - Orosmayo	0	5.022.578	5.022.578	0	0,00	29,17	0,00	0,00
					56	RN N°40 Orosmayo - Límite con Bolivia Cusi Cusi - Límite con Bolivia	0	4.903.989	4.903.989	0	0,00	19,44	0,00	0,00
			3			Ruta Nacional N°151 Empalme Ruta Nacional N°143	0	407.407	407.407	0	0,00	2,78	0,00	0,00
					51	Ruta Nacional N°151 Empalme Ruta Nacional N°143	0	407.407	407.407	0	0,00	2,78	0,00	0,00
				4		Ruta Nacional N°3 Enlace Ruta 21 y Ruta Nacional N°226	129.523.076	4.989.000	4.989.000	0	100,00	0,00	0,00	0,00
					51	Ruta Nacional N°3 Enlace Ruta 21 y Ruta Nacional N°226	129.523.076	4.989.000	4.989.000	0	100,00	0,00	0,00	0,00
				5		Ruta Nacional N° 7, Vía 1 Serranías Puntanas	566.363.364	137.759.636	90.930.596	28.612.888	58,15	31,36	0,27	0,44
					51	Ruta Nacional N° 7, Límite con Córdoba - Acceso a Fraga	221.459.768	55.886.000	9.056.960	1.033.771	65,49	25,88	0,03	0,26
					52	Ruta Nacional N° 7 - Acceso a Fraga - San Luis	344.903.596	81.873.636	81.873.636	27.579.117	53,29	35,03	0,45	0,60
				7		Ruta Nacional N°50 Tramo Pichanal San Ramón de la Nueva Orán	360.280.189	175.666.765	92.450.937	76.803.536	72,01	27,99	3,88	7,15
					51	Ruta Nacional N°50 Tramo Pichanal San Ramón de la Nueva Orán	360.280.189	175.666.765	92.450.937	76.803.536	72,01	27,99	3,88	7,15
				8		Ruta Nacional N°86 Tramo Tartagal - Tonono	0	5.846.667	5.846.667	0	0,00	77,78	0,00	0,00
					51	Ruta Nacional N°86 Tramo Tartagal - Tonono	0	5.846.667	5.846.667	0	0,00	77,78	0,00	0,00
				9		Ruta Nacional N° 51, Tramo Campo Quijano -El Túnel Chorrillos	22.018.604	41.223.778	51.787.385	10.640.907	3,19	3,43	0,02	0,19
					51	Ruta Nacional N° 51 - Tramo Campo Quijano -Chorrillos Sección I Km. 26,5 - El Tunal Km. 40	0	551.111	551.111	0	0,00	2,78	0,00	0,00
					52	Ruta Nacional N° 51 - Tramo Campo Quijano -Chorrillos Sección Ila Puente N° 2 Km. 35,07 - Puente N° 3 Km. 39,5	22.018.604	40.246.000	50.809.607	10.640.907	26,64	8,16	0,15	1,59
					53	Ruta Nacional N° 51 - Tramo Campo Quijano -Chorrillos Sección II - El Tunal Km. 34 - Estancia Chorrillos Km. 44	0	426.667	426.667	0	0,00	2,78	0,00	0,00
			10			Ruta Nacional N°40 Tramo San Carlos Cachi y Dársena Cachi	0	4.266.667	4.266.667	0	0,00	3,24	0,00	0,00
					51	R.40 - San Carlos La Angostura	0	800.000	800.000	0	0,00	2,78	0,00	0,00
					52	R.40 - La Angostura Payogasta	0	822.222	822.222	0	0,00	2,78	0,00	0,00
					53	RN N°40 Payogasta - Esquina Colorada	0	1.155.556	1.155.556	0	0,00	4,17	0,00	0,00
					54	RN N°40 Esquina Colorada - Límite con Jujuy	0	1.488.889	1.488.889	0	0,00	2,78	0,00	0,00
				12		Ruta Nacional N° 149 Uspallata Límite con San Juan Sección Estación Tambillos - Límite San Juan	40.204.250	888.778	888.778	0	13,36	2,67	0,00	0,00
					51	R N N°149 Estación San Alberto - Est.Tambillos	40.204.250	1.000	1.000	0	100,00	0,00	0,00	0,00
					52	R N N°149 Estación Tambillos - Límite con San Juan	0	665.556	665.556	0	0,00	4,17	0,00	0,00
					53	R N N°149 Barreal - Calingasta	0	222.222	222.222	0	0,00	2,08	0,00	0,00
				16		Obras de Intersección Ruta Nacional 14 y Empalme Ruta Prov.	0	55.556	55.556	0	0,00	8,33	0,00	0,00
					51	Obras de Intersección Ruta Nacional 14 y Empalme Ruta Prov.	0	55.556	55.556	0	0,00	8,33	0,00	0,00
				18		Ruta Nacional 16 - Paso por Sáenz Peña	67.565.649	78.000	1.292.238	0	100,00	0,00	0,00	0,00
					51	Ruta Nacional 16 - Paso por Sáenz Peña	67.565.649	78.000	1.292.238	0	100,00	0,00	0,00	0,00
				22		Obras Ruta Nacional 38 Tramo Montero- J. B. Alberdi	277.362.981	1.000	16.414.778	8.623.264	100,00	0,00	0,00	0,00
					51	Obras Ruta Nacional 38 Tramo Montero - J. B. Alberdi	277.362.981	1.000	16.414.778	8.623.264	100,00	0,00	0,00	0,00
				24		Ruta Nacional 40 - Tramo El Eje - Río Las Cuevas	473.678.094	1.000	48.544.540	24.237.604	100,00	0,00	0,00	0,00
					51	Ruta Nacional 40 - Tramo El Eje - Río Las Cuevas	473.678.094	1.000	48.544.540	24.237.604	100,00	0,00	0,00	0,00
				25		Ruta Nacional N° 40 - Puente sobre Río Santa María entre las Localidades de San José y Palo Seco	0	88.889	88.889	0	0,00	8,33	0,00	0,00
					51	Ruta Nacional N° 40 - Puente sobre Río Santa María entre las Localidades de San José y Palo Seco	0	88.889	88.889	0	0,00	8,33	0,00	0,00
				26		Autovía RN.11 Paso por Resist.- Tr Rda RN16 Acc.Aerop.Resis.	0	1.000	1.000	0	13,80	0,00	0,00	0,00
					52	Autovía R.N.N° 89 - Acceso a M. Belén -Cementerio - Autódrom	0	1.000	1.000	0	13,80	0,00	0,00	0,00
				28		Puente Ferroautomotor Chaco - Corrientes	0	1.148.148	1.148.148	0	0,00	1,67	0,00	0,00
					51	Puente Ferroautomotor Chaco - Corrientes	0	1.148.148	1.148.148	0	0,00	1,67	0,00	0,00
				29		Ruta Nac.16 Corredor Bioceánico Norte Tramo Metán - Avia	1.113.470.212	1.015.625.748	1.045.127.475	384.326.481	32,09	19,90	2,37	5,11
					51	Ruta Nac.16 Corredor Bioceánico Norte Tramo Metán - Avia	220.678.006	179.859.500	209.361.227	104.989.042	68,01	31,99	5,37	13,33
					52	R.16 - Metán- Avia Terai - Secc.II	264.512.328	113.323.500	113.323.500	24.912.110	77,66	22,34	1,65	3,63
					53	R.16 - Metán- Avia Terai - Secc.III	234.406.610	157.779.000	157.779.000	126.551.351	67,77	32,23	8,06	15,83
					54	R.16 - Metán- Avia Terai - Secc.IV	0	750.384	750.384	0	0,00	4,17	0,00	0,00
					55	R.16 - Metán- Avia Terai - Secc.V	0	601.895	601.895	0	0,00	4,17	0,00	0,00
					56	R.16 - Metán- Avia Terai - Secc.VI	229.190.061	208.733.000	208.733.000	88.694.125	72,59	27,41	4,57	14,13
					57	R.16 - Metán- Avia Terai - Secc .VII	164.683.207	352.451.484	352.451.484	39.179.853	41,77	58,23	3,31	4,38
					58	R.16 - Metán- Avia Terai - Secc .VIII	0	761.905	761.905	0	0,00	4,17	0,00	0,00
					59	Ruta Nacional N° 16 - Corredor Bioceánico Norte Sección IX Km. 621.12 - 667.81	0	730.159	730.159	0	0,00	4,17	0,00	0,00
					60	Ruta Nacional N° 16 - Corredor Bioceánico Norte Sección X	0	634.921	634.921	0	0,00	4,17	0,00	0,00
				30		Ruta Nacional N° 95 - Reconstrucción Puente Lavalle y Repavimentación Puerto Lavalle - Santa Sylvia	7.121.364	198.000	198.000	0	100,00	0,00	0,00	0,00

CUADRO C
INVERSIÓN REAL DIRECTA: PROYECTOS DE INVERSIÓN *
AL 30/06/2016

Jur	SAF	Pg	Sp	Py	Ob	Descripción	Ejec. Financiera acum. al 2015	Crédito inicial 2016	Vigente al 30/06/2016	Devengado al 30/06/2016	Ejec. Física acum. al 2015	Programado Vig. al 30/06/2016	Ejecutado 2º trim	Ejecutado al 30/06/2016
					51	Ruta Nacional N° 95 - Reconstrucción Puente Lavalle y Repavimentación Puerto Lavalle - Santa Sylvína	7.121.364	198.000	198.000	0	100,00	0,00	0,00	0,00
				31		Puente Neembucú - Integración Pilar - Bermejo	0	222.222	222.222	0	0,00	8,33	0,00	0,00
				51		Puente Neembucú - Integración Pilar - Bermejo	0	222.222	222.222	0	0,00	8,33	0,00	0,00
				33		Pavimentación Acceso Chollila	65.930.312	1.000	46.592	46.592	100,00	0,00	0,00	0,00
				51		Pavimentación Acceso Chollila	65.930.312	1.000	46.592	46.592	100,00	0,00	0,00	0,00
				35		Obra vial Corcobado-Río Pico y Gualjaina - 1ra Sección	96.013.702	1.000	1.000	0	100,00	0,00	0,00	0,00
				51		Obra vial Corcobado-Río Pico y Gualjaina - 1ra Sección	96.013.702	1.000	1.000	0	100,00	0,00	0,00	0,00
				37		Ruta Nacional 60 - Empalme Ruta 9 Limite Catamarca km 154	329.718.796	54.480.000	54.480.000	0	89,25	2,69	0,00	0,00
				51		Ruta Nacional 60 - Empalme Ruta 9 Limite Catamarca km 154	329.718.796	54.480.000	54.480.000	0	89,25	2,69	0,00	0,00
				38		Ruta Nacional 19 - Tramo San Francisco Córdoba	0	255.671.304	55.671.304	0	0,00	2,86	0,00	0,00
				51		Ruta Nacional 19 - Tramo San Francisco Córdoba	0	49.367.594	0	0	0,00	2,08	0,00	0,00
				52		Ruta Nacional N° 19 , Sección Cañada Jeanmarie - Arroyito	0	64.534.261	0	0	0,00	2,78	0,00	0,00
				53		Ruta Nacional N° 19 , Sección Arroyito - Río Primero	0	63.117.594	0	0	0,00	2,78	0,00	0,00
				54		Ruta Nacional N° 19 , Sección Río Primero - Montecristo	0	41.117.594	18.137.043	0	0,00	4,17	0,00	0,00
				55		Ruta Nacional N° 19 , Sección Montecristo - Córdoba	0	37.534.261	37.534.261	0	0,00	2,78	0,00	0,00
				46		Puente Binacional Salto - Concordia	0	288.889	288.889	0	0,00	8,33	0,00	0,00
				51		Puente Binacional Salto - Concordia	0	288.889	288.889	0	0,00	8,33	0,00	0,00
				51		Rotonda en Km 30 RN 151 B. del Medio - Río Negro	13.637.756	1.000	1.000	0	100,00	0,00	0,00	0,00
				51		Rotonda en Km 30 RN 151 B. del Medio - Río Negro	13.637.756	1.000	1.000	0	100,00	0,00	0,00	0,00
				52		RN 288-Tr Empalme RN 3 - La Julia	311.480.241	11.194.857	11.194.857	0	93,88	3,06	0,00	0,00
				51		RN 288-Tr Empalme RN 3 - La Julia	311.480.241	11.194.857	11.194.857	0	93,88	3,06	0,00	0,00
				53		RN 40-Tr Perito Moreno-Bajo Caracoles,Chimen,Aiken,Punta Loy	378.425.000	2.130.000	2.130.000	0	100,00	0,00	0,00	0,00
				51		RN 40-Tr Perito Moreno-Bajo Caracoles,Chimen,Aiken,Punta Loy	206.400.000	2.065.000	2.065.000	0	100,00	0,00	0,00	0,00
				52		RN 40-Tr Perito Moreno-Bajo Caracoles,Chimen,Aiken,Punta Loy (Puente Río Chico)	172.025.000	65.000	65.000	0	100,00	0,00	0,00	0,00
				56		RN N° 9 - Córdoba - Empalme RN N° 60 - Sección I: km. 752,08 - 753,66 y Sección II: Rotonda Acceso a Sinsacate	22.095.095	202.000	202.727	167.594	100,00	0,00	0,00	0,00
				51		RN N° 9 - Córdoba - Empalme RN N° 60 - Sección I: km. 752,08 - 753,66 y Sección II: Rotonda Acceso a Sinsacate	22.095.095	202.000	202.727	167.594	100,00	0,00	0,00	0,00
				64		Ruta 38 - Paso Ext. Cdad Catamarca	129.740.600	675.073	1.765.948	1.730.090	31,33	4,02	0,00	0,00
				51		RN 38 - Paso Externo por la Ciudad de Catamarca - Sección 1	129.740.600	1.000	1.091.875	1.730.090	100,00	0,00	0,00	0,00
				52		RN 38 - Paso Externo por la Ciudad de Catamarca - Sección 2	0	133.333	133.333	0	0,00	8,33	0,00	0,00
				53		RN 38 - Paso Externo por la Ciudad de Catamarca - Sección 3	0	370.370	370.370	0	0,00	5,56	0,00	0,00
				54		RN 38 - Paso Externo por la Ciudad de Catamarca - Sección 4	0	170.370	170.370	0	0,00	5,56	0,00	0,00
				67		Ruta 16 Pte. Gral. Belgrano	109.445.890	148.645.412	48.645.412	3.864.582	27,19	36,40	0,00	0,00
				51		Ruta 16 Pte. Gral. Belgrano	109.445.890	148.645.412	48.645.412	3.864.582	27,19	36,40	0,00	0,00
				70		Ruta 3 -Estabilización Cerro Chenque	157.714.555	66.162.353	66.162.353	39.290.047	62,13	37,87	0,84	4,14
				51		Ruta 3 -Estabilización Cerro Chenque	157.714.555	66.162.353	66.162.353	39.290.047	62,13	37,87	0,84	4,14
				71		RP N°12-Emp RP N°14-Gualjaina - Enp RN N° 40	54.968.563	1.000	2.113.165	2.113.165	100,00	0,00	0,00	0,00
				51		RP N°12-Emp RP N°14-Gualjaina - Enp RN N° 40	54.968.563	1.000	2.113.165	2.113.165	100,00	0,00	0,00	0,00
				72		RP 17 - Trevelin - Corcovado	106.687.625	63.615.200	63.615.200	18.539.266	70,55	29,45	2,63	4,83
				51		RP 17 - Trevelin - Corcovado	106.687.625	63.615.200	63.615.200	18.539.266	70,55	29,45	2,63	4,83
				73		RP 19-Emp RN N°40-Río Pico	72.937.576	1.000	1.000	0	88,85	0,00	0,00	0,00
				51		RP 19-Emp RN N°40-Río Pico	72.937.576	1.000	1.000	0	88,85	0,00	0,00	0,00
				74		RP 56 y 40 - Emp. RPN°20-Emp RNN°40 - Alto Río Senguier	56.612.875	1.000	1.000	0	100,00	0,00	0,00	0,00
				51		RP 56 y 40 - Emp. RPN°20-Emp RNN°40 - Alto Río Senguier	56.612.875	1.000	1.000	0	100,00	0,00	0,00	0,00
				85		Puente Reconquista - Goya - Puente Nuevo y Accesos	260.472	7.661.361	7.661.361	0	0,00	1,39	0,00	0,00
				51		Puente Reconquista - Goya - Puente Nuevo y Accesos	260.472	7.661.361	7.661.361	0	0,00	1,39	0,00	0,00
				87		Ruta 11 - Nueva Av. de Circunvalación de Formosa	0	482.540	482.540	0	0,00	4,17	0,00	0,00
				51		Ruta 11 - Nueva Av. de Circunvalación de Formosa	0	482.540	482.540	0	0,00	4,17	0,00	0,00
				89		R.86 - Gral Güemes - Posta Cambio a Zalazar	417.804.355	103.000	1.434.123	0	100,00	0,00	0,00	0,00
				52		R.86 Secc.II - II - Fortín Leyes - San Martín 2	144.569.355	1.000	1.332.123	0	100,00	0,00	0,00	0,00
				53		R.86 Secc .III - III -San Martín 2 Cabo Primero Lugones	112.315.000	101.000	101.000	0	100,00	0,00	0,00	0,00
				54		R.86 Secc IV - IV- Cabo Primero Lugones - Posta Zalazar	160.920.000	1.000	1.000	0	100,00	0,00	0,00	0,00
				92		RP 1 - Acceso Sur a San Salvador de Jujuy	201.409.575	1.000	1.000	0	100,00	0,00	0,00	0,00
				51		RP 1 - Acceso Sur a San Salvador de Jujuy	201.409.575	1.000	1.000	0	100,00	0,00	0,00	0,00
				97		R. 145 (ex P224) - Paso Pehuenche - Sección II - B	210.546.739	1.000	1.000	0	100,00	0,00	0,00	0,00
				51		R. 145 (ex P224) - Paso Pehuenche - Sección II - B	210.546.739	1.000	1.000	0	100,00	0,00	0,00	0,00
				98		R. 145 (ex P224) - Paso Pehuenche - Sección III B	153.845.712	8.851.000	2.655.301	0	100,00	0,00	0,00	0,00
				51		R. 145 (ex P224) - Paso Pehuenche - Sección III B	153.845.712	8.851.000	2.655.301	0	100,00	0,00	0,00	0,00
				99		Paso Pehuenche Sección III - A - Acceso a Cajón Grande	109.921.299	1.000	1.000	0	100,00	0,00	0,00	0,00

CUADRO C
INVERSIÓN REAL DIRECTA: PROYECTOS DE INVERSIÓN *
AL 30/06/2016

Jur	SAF	Pg	Sp	Py	Ob	Descripción	Ejec. Financiera acum. al 2015	Crédito inicial 2016	Vigente al 30/06/2016	Devengado al 30/06/2016	Ejec. Fisica acum. al 2015	Programado Vig. al 30/06/2016	Ejecutado 2º trim	Ejecutado al 30/06/2016
					51	Paso Pehuente Sección III - A - Acceso a Cajón Grande	109.921.299	1.000	1.000	0	100,00	0,00	0,00	0,00
		10				Mejoramiento y Reposición de Rutas - Fase III								
			1			Obras Menores Ferrocarril Trasandino	0	361.111	361.111	0	0,00	8,33	0,00	0,00
					51	Obras Menores Ferrocarril Trasandino	0	361.111	361.111	0	0,00	8,33	0,00	0,00
			2			Puente internacional Encarnación - Posadas	0	182.900	182.900	0	0,00	12,50	0,00	0,00
					51	Puente internacional Encarnación - Posadas	0	182.900	182.900	0	0,00	12,50	0,00	0,00
			4			R. 40 - Acceso Buta Ranquil y Barrancas	0	21.667	21.667	0	0,00	8,33	0,00	0,00
					51	R. 40 - Acceso Buta Ranquil y Barrancas	0	21.667	21.667	0	0,00	8,33	0,00	0,00
			6			R. 231 - Circ Villa la Angostura	39.387.260	5.848.929	25.539.370	19.690.440	0,00	29,17	0,00	0,00
					51	R. 231 - Circ Villa la Angostura	39.387.260	5.848.929	25.539.370	19.690.440	0,00	29,17	0,00	0,00
			7			R. 234 San Martín de los Andes - Emp. RNNº 231	190.185.869	28.000	28.000	0	100,00	0,00	0,00	0,00
					51	R. 234 San Martín de los Andes - Emp. RNNº 231	190.185.869	28.000	28.000	0	100,00	0,00	0,00	0,00
			8			R. 22-Chichinales-Neuquén	784.515.384	491.800.073	241.826.528	181.780.403	42,10	27,80	1,05	2,11
					51	R. 22-Chichinales-Neuquén	784.515.384	491.800.073	241.826.528	181.780.403	42,10	27,80	1,05	2,11
					52	RN22 CHICHINALES- CIPOLLETTI SECC ACC A GODOY ACC A CERVANT	270.900.153	185.225.960	0	139.983.330	47,11	33,40	3,69	7,65
					53	RN22 CHICHINALES-CIPOLLETTI SECC ACC CERVANTES ACC JGOMEZ	176.785.377	113.051.380	98.277.340	716.462	24,92	47,42	0,00	0,00
					54	CHICHINALES-CIPOLLETTI ACC A JGOMEZ-ACC A FERNANDEZ ORO	4.920.533	55.813.447	55.839.902	26.455	0,00	25,00	0,00	0,00
					55	R22 CHICHINALES CIPOLLETTI FERNANDEZ ORO-Cipolletti	59.028.000	137.666.286	87.666.286	0	40,40	37,64	2,39	4,28
			9			Ruta Nacional Nº 23 - Pilcaniyeu Viejo - Empalme Ruta Nacional Nº 237	628.391.451	97.061.753	97.061.753	37.483.894	69,27	21,63	1,74	2,32
					51	Ruta Nacional Nº 23 - Pilcaniyeu Viejo - Empalme Ruta Nacional Nº 237 - Secciones I	468.879.341	1.000	1.000	0	100,00	0,00	0,00	0,00
					52	Ruta Nacional Nº 23 - Pilcaniyeu Viejo - Empalme Ruta Nacional Nº 237 - Secciones II	85.653.200	84.750.353	84.750.353	32.515.175	35,47	43,02	4,11	5,07
					53	Ruta Nacional Nº 23 Pilcaniyeu Viejo - Empalme	73.858.910	12.310.400	12.310.400	4.968.719	77,48	22,52	0,00	1,13
			11			R 258-Mejora Red Vial Bariloche	57.375.341	54.889	3.836.297	1.582.653	36,63	4,84	0,00	0,43
					51	R 258-Mejora Red Vial Bariloche	57.375.341	1.000	3.782.408	1.582.653	78,32	4,34	0,00	1,02
					52	Acceso a Bariloche por calles Widerhold y Miramar	0	1.000	1.000	0	17,00	0,00	0,00	0,00
					53	Reparación de calles Capraro, Onelli y Elordi	0	52.889	52.889	0	0,00	8,33	0,00	0,00
			12			RN Nº 9 - Corredor Vial Nº 5: Obra 24 - B - 1: Empalme Ruta Provincial Nº 3 - Empalme RN Nº 34 - Km. 1.448 - Km. 1.462 - Salta	88.711.418	4.602.000	4.748.220	3.389.928	100,00	0,00	0,00	0,00
					51	RN Nº 9 - Corredor Vial Nº 5: Obra 24 - B - 1: Empalme Ruta Provincial Nº 3 - Empalme RN Nº 34 - Km. 1.448 - Km. 1.462 - Salta	88.711.418	4.602.000	4.748.220	3.389.928	100,00	0,00	0,00	0,00
			13			R 16-Lte. c/Chaco-Emp RN34	0	222.222	222.222	0	0,00	8,33	0,00	0,00
					51	R 16-Lte. c/Chaco-Emp RN34	0	222.222	222.222	0	0,00	8,33	0,00	0,00
			15			R 150 Ischigualasto-RN 40	719.030.492	126.424.000	378.296.709	373.289.767	100,00	0,00	0,00	0,00
					51	R 150 Ischigualasto-RN 40	388.757.934	58.274.000	310.146.709	179.073.892	100,00	0,00	0,00	0,00
					52	R.150 Ischigualasto-RN 40- Secc 2 - A2	246.772.180	68.148.000	68.148.000	194.215.875	100,00	0,00	0,00	0,00
					53	R150-Ischigualasto-RN 40-Caballo Anca-Río Bermejo-Secc.2b	49.483.754	1.000	1.000	0	100,00	0,00	0,00	0,00
					54	R150-Ischigualasto-RN.40-Río Bermejo-Emp.RN.40-Secc.III	34.016.624	1.000	1.000	0	100,00	0,00	0,00	0,00
			22			R 168 - Río Colastiné - Túnel Subfluvial Hemandarias	248.193.749	1.000	3.410.094	0	100,00	0,00	0,00	0,00
					51	R 168 - Río Colastiné - Túnel Subfluvial Hemandarias	248.193.749	1.000	3.410.094	0	100,00	0,00	0,00	0,00
			23			R168 Sta FeTúnel Subfluvial Hermd- Intercambiador L.Guardia	0	1.000.000	1.000.000	0	100,00	0,00	0,00	0,00
					51	R168 Sta FeTúnel Subfluvial Hermd- Intercambiador L.Guardia	0	1.000.000	1.000.000	0	100,00	0,00	0,00	0,00
			24			R178 - Emp. RNNº 33 - Villa Eloisa	348.336.204	1.000	44.553.750	35.320.988	94,59	5,41	1,39	1,93
					51	R178 - Emp. RNNº 33 - Villa Eloisa	348.336.204	1.000	44.553.750	35.320.988	94,59	5,41	1,39	1,93
			25			R. 178 - Las Rosas - Emp RNNº 34	0	666.667	666.667	0	0,00	2,78	0,00	0,00
					51	R. 178 - Las Rosas - Emp RNNº 34	0	666.667	666.667	0	0,00	2,78	0,00	0,00
			31			R 38 Río Marapa (Alberdi) Sec I Acceso a Aguilares	316.578.210	26.019.750	79.577.335	56.513.653	89,28	10,72	1,37	4,63
					51	R 38 Río Marapa (Alberdi) Sec I Acceso a Aguilares	316.578.210	26.019.750	79.577.335	56.513.653	89,28	10,72	1,37	4,63
			32			R 38 R.Marapa (Alberdi) Sec.5 Emp.Traza Actual - Autopista.	113.816.381	1.000	2.051.086	0	100,00	0,00	0,00	0,00
					51	R 38 R.Marapa (Alberdi) Sec.5 Emp.Traza Actual - Autopista.	113.816.381	1.000	2.051.086	0	100,00	0,00	0,00	0,00
			34			Inters. Rutas: 127/P6 - 127/P2 - 12/131/P32 - 18/P32	0	416.667	416.667	0	0,00	12,50	0,00	0,00
					51	Inters. Rutas: 127/P6 - 127/P2 - 12/131/P32 - 18/P32	0	416.667	416.667	0	0,00	12,50	0,00	0,00
			35			Inters. RN A015 y Calle Rösch (Concordia)	0	18.867	18.867	0	0,00	16,67	0,00	0,00
					51	Inters. RN A015 y Calle Rösch (Concordia)	0	18.867	18.867	0	0,00	16,67	0,00	0,00
			37			R. 35 y P102 - Rotonda Intersec. (Castex)	0	87.000	87.000	0	0,00	16,67	0,00	0,00
					51	R. 35 y P102 - Rotonda Intersec. (Castex)	0	87.000	87.000	0	0,00	16,67	0,00	0,00
			38			R 22 - Neuquén - Arroyito Inerst. RN 22 y RN 237	0	107.911	107.911	0	0,00	16,67	0,00	0,00
					51	R 22 - Neuquén - Arroyito Intersec. RN 22 y RN 237	0	107.911	107.911	0	0,00	16,67	0,00	0,00
			39			Rotonda Empalme RP 13	175.749.392	1.000	17.067.684	17.067.683	100,00	0,00	0,00	0,00
					51	Rotonda Empalme RP 13	175.749.392	1.000	17.067.684	17.067.683	100,00	0,00	0,00	0,00
			41			R 3-Ushuaia-Lapataia Inter. Av. H. Yrigoyen / L.N.Alem	0	746.111	746.111	0	0,00	3,03	0,00	0,00

CUADRO C
INVERSIÓN REAL DIRECTA: PROYECTOS DE INVERSIÓN *
AL 30/06/2016

Jur	SAF	Pg	Sp	Py	Ob	Descripcion	Ejec. Financiera acum. al 2015	Crédito inicial 2016	Vigente al 30/06/2016	Devengado al 30/06/2016	Ejec. Fisica acum. al 2015	Programado Vig. al 30/06/2016	Ejecutado 2º trim	Ejecutado al 30/06/2016
					51	R3-Ushuaia-Lapataia Inter. Av. H. Yrigoyen / L.N.Alem	0	501.667	501.667	0	0,00	4,17	0,00	0,00
					52	Ruta Nacional Nº 3 - Ushuaia - Lapataia - Portal Acceso Parque Nacional Tierra del Fuego	0	244.444	244.444	0	0,00	2,78	0,00	0,00
				42		R3 V- 1 Rot. Polivalente de Arte - Emp. Vte. RN3	15.270.488	791.000	791.000	0	100,00	0,00	0,00	0,00
				51		R 3 - V- 1 Rot. Polivalente de Arte - Emp. Vte. RN3	15.270.488	791.000	791.000	0	100,00	0,00	0,00	0,00
				47		R 260 Emp. RN 40 (S) - Emp. RPNº51-Sec. 1 y 2	0	722.222	722.222	0	0,00	3,06	0,00	0,00
				51		R 260 Emp. RN 40 (S) - Emp. RPNº51-Sec. 1 y 2	0	444.444	444.444	0	0,00	2,78	0,00	0,00
				52		Ruta Nacional Nº260 - Tramo Empalme Ruta Nacional Nº40 - Empalme Ruta Provincial Nº51 - Sección II	0	277.778	277.778	0	0,00	3,33	0,00	0,00
				48		R 260 Emp. RP 51- Lte. con Chile Sec 1 y 2	0	4.663.144	4.663.144	0	0,00	23,33	0,00	0,00
				51		R 260 Emp. RP 51- Lte. con Chile Sec 1 y 2	0	2.214.700	2.214.700	0	0,00	23,33	0,00	0,00
				52		Ruta Nacional Nº260 - Tramo Empalme Ruta Provincial Nº51 - Limite con Chile - Sección II: Progresiva 23,00 - Progresiva 45,90	0	2.448.444	2.448.444	0	0,00	23,33	0,00	0,00
				49		R 7 Variante paso por Palmira	0	793.651	793.651	0	0,00	4,17	0,00	0,00
				51		R 7 Variante paso por Palmira	0	793.651	793.651	0	0,00	4,17	0,00	0,00
				52		R 19 Autopista Sta. Fe- San Francisco. Sec 3	241.617.706	2.900.000	2.900.000	0	100,00	0,00	0,00	0,00
				51		R 19 Autopista Sta. Fe- San Francisco. Sec 3	241.617.706	2.900.000	2.900.000	0	100,00	0,00	0,00	0,00
				54		COTECAR-Construcción Complejo Terminal de Cargas	121.669.015	1.000	1.000	0	100,00	0,00	0,00	0,00
				51		COTECAR-Construcción Complejo Terminal de Cargas	121.669.015	1.000	1.000	0	100,00	0,00	0,00	0,00
				63		R.14 - Emp.RP.20 - Emp. RP 17 - Secc.I	277.456.991	70.909.636	187.913.630	187.913.630	42,88	36,08	4,33	16,98
				51		R.14 - Emp.RP.20 - Emp. RP 17 - Secc.I	277.456.991	70.909.636	187.913.630	187.913.630	42,88	36,08	4,33	16,98
				64		R.14 - Emp.RP.20 - Emp. RP 17 - Secc.II	272.783.270	15.000	15.000	0	100,00	0,00	0,00	0,00
				51		R.14 - Emp.RP.20 - Emp. RP 17 - Secc.II	272.783.270	15.000	15.000	0	100,00	0,00	0,00	0,00
				65		R.s/n Circunvalación Noroeste (Obra Faltante)	0	2.222.223	2.222.223	0	0,00	4,17	0,00	0,00
				52		Ruta A019 Circunvalación Noroeste (Obra Faltante) Ruta Provincial Nº 5 - Ruta Nacional Nº 20	0	634.921	634.921	0	0,00	4,17	0,00	0,00
				53		Ruta A019 Circunvalación Noroeste (Obra Faltante) Ruta Nacional Nº 20 - Ruta Provincial Nº E55	0	634.921	634.921	0	0,00	4,17	0,00	0,00
				54		Ruta A019 Circunvalación Noroeste (Obra Faltante) Ruta Provincial Nº E55 - Avenida Spilimbergo	0	952.381	952.381	0	0,00	4,17	0,00	0,00
				67		Ruta 40 Rospentek - Guer Aike - Rospentek - El Zurdo	720.612.921	103.894.444	53.894.444	0	70,24	4,40	0,00	0,00
				51		Ruta 40 Rospentek - Guer Aike - Rospentek - El Zurdo	85.869.000	27.742.000	27.742.000	0	37,94	6,90	0,00	0,00
				52		R 40 Secc.II El Zurdo - EA. Bella Vista	228.879.921	68.752.444	18.752.444	0	65,43	6,91	0,00	0,00
				53		R.40 - Secc.III - EA. Bella Vista - Guer Aike	218.920.000	7.399.000	7.399.000	0	100,00	0,00	0,00	0,00
				54		RN40 TR ROSPENTEK-GUER AIKE SECC IV EST.BUITRERAS-GUER AIKE	186.944.000	1.000	1.000	0	100,00	0,00	0,00	0,00
				72		R.N. Nº 3 - Fitz Roy - Gran Bajo San Julián	685.352.143	88.536.333	38.536.333	7.810.695	85,33	1,63	0,00	0,00
				52		Ruta 3 Fitz Roy Gran Bajo San Julián Km.2026-2088	152.589.000	1.000	1.000	0	100,00	0,00	0,00	0,00
				53		R.N. Nº 3 - Fitz Roy - Gran Bajo San Julian - km. 2164,79 -	303.401.598	2.000	2.000	0	100,00	0,00	0,00	0,00
				54		R.N. Nº 3 - Fitz Roy - Gran Bajo San Julian - km. 2284,79 -	52.275.000	366.000	366.000	0	100,00	0,00	0,00	0,00
				55		R.N. Nº 3 - Fitz Roy - Gran Bajo San Julian - km. 2088,00 -	177.086.545	88.167.333	38.167.333	7.810.695	34,59	7,27	0,00	0,00
				73		Ruta Nacional Nº 65 (ex 365) - Empalme Ruta Nacional Nº 38 - Limite Tucumán / Catamarca	0	1.533.333	1.533.333	0	0,00	5,28	0,00	0,00
				51		Ruta Nacional Nº 65 (ex 365) - Empalme Ruta Nacional Nº 38 - Limite Tucumán / Catamarca - Sección I: Km. 0,30 - Km. 3,2	0	185.185	185.185	0	0,00	5,56	0,00	0,00
				52		Ruta Nacional Nº 65 Empalme Ruta Nacional Nº 38 - Limite Tucumán / Catamarca - Sección III Subsección I: Alpachiri - km 26	0	370.370	370.370	0	0,00	5,56	0,00	0,00
				53		Ruta Nacional Nº 65 Empalme Ruta Nacional Nº 38 - Limite Tucumán / Catamarca - Sección IV Cochuna - Limite Tucumán / Catamarca	0	666.667	666.667	0	0,00	2,78	0,00	0,00
				54		Ruta Nacional Nº65 Empalme Ruta Nacional Nº 38 - Limite Tucumán/Catamarca - Sección III Subsección II: Km. 28 - Cochuna	0	311.111	311.111	0	0,00	5,56	0,00	0,00
				76		Puente Internacional Salvador Mazza-Yacuiba	0	317.460	317.460	0	0,00	4,17	0,00	0,00
				51		Puente Internacional Salvador Mazza-Yacuiba	0	317.460	317.460	0	0,00	4,17	0,00	0,00
				79		r.reordenamiento accesoa cosquin - dos puentes	38.937.745	6.397.000	6.397.000	0	86,78	3,31	0,00	0,00
				51		reordenamiento accesoa cosquin - dos puentes	38.937.745	6.397.000	6.397.000	0	86,78	3,31	0,00	0,00
				80		r.8 - obra de intersecc.-r.n.8-accesooeste-cdad.de la carlota	0	23.111	23.111	0	0,00	8,33	0,00	0,00
				51		r.8 - obra de intersecc.- r.n.8-accesooeste-cdad.de la carlot	0	23.111	23.111	0	0,00	8,33	0,00	0,00
				84		R 98 - Bandera - Pinto - Km.60	65.178.834	3.765.856	3.765.856	0	25,00	3,13	0,00	0,00
				51		R 98 - Bandera - Pinto - Km.60	65.178.834	2.623.000	2.623.000	0	100,00	0,00	0,00	0,00
				52		RN98 BANDERA-PINTO SECC II	0	476.190	476.190	0	0,00	4,17	0,00	0,00
				53		RN98 BANDERA-PINTO SECC III	0	333.333	333.333	0	0,00	4,17	0,00	0,00
				54		RN98 BANDERA-PINTO-SECC IV	0	333.333	333.333	0	0,00	4,17	0,00	0,00
				88		R.7 Doble Via - Santa Rosa - Desaguadero	453.324.702	2.000	17.941.533	0	100,00	0,00	0,00	0,00

CUADRO C
INVERSIÓN REAL DIRECTA: PROYECTOS DE INVERSIÓN *
AL 30/06/2016

Jur	SAF	Pg	Sp	Py	Ob	Descripción	Ejec. Financiera acum. al 2015	Crédito inicial 2016	Vigente al 30/06/2016	Devengado al 30/06/2016	Ejec. Física acum. al 2015	Programado Vig. al 30/06/2016	Ejecutado 2º trim	Ejecutado al 30/06/2016
					51	R.7 Doble Vía - Santa Rosa - Desaguadero	319.413.126	1.000	17.940.533	0	100,00	0,00	0,00	0,00
					52	RN7 DESAGUADERO-SAN MARTIN SECC DESAGUADERO-LA PAZ	133.911.576	1.000	1.000	0	100,00	0,00	0,00	0,00
				90		R 20 - Villa Dolores - Quinés - Lte.c/ Córdoba	0	229.167	229.167	0	0,00	8,33	0,00	0,00
				51		R 20 - Villa Dolores - Quinés - Lte.c/ Córdoba	0	229.167	229.167	0	0,00	8,33	0,00	0,00
			11			Mejoramiento y Reposición de Rutas - Fase IV								
				6		R 149 - Barrial - Uspallata-Secc.El Leoncito-Lte.con Mendoza	60.285.268	2.928.000	14.459.210	14.459.209	100,00	0,00	0,00	0,00
				51		R 149 - Barrial - Uspallata-Secc.El Leoncito-Lte.con Mendoza	60.285.268	2.928.000	14.459.210	14.459.209	100,00	0,00	0,00	0,00
				13		R Nº 158 - Autovía San Francisco - Río Cuarto - Provincia de Córdoba	0	359.410.754	15.127.077	0	0,00	3,09	0,00	0,00
				51		R Nº 158 - Autovía San Francisco - Río Cuarto - Provincia de Córdoba	0	44.626.011	0	0	0,00	2,08	0,00	0,00
				52		R Nº 158 - San Francisco - Las Varillas - Sección Saturnino Laspiur - Las Varillas	0	65.034.261	0	0	0,00	2,08	0,00	0,00
				53		R Nº 158 - Las Varillas - Villa María - Sección Las Varillas Las Playosa	0	48.161.844	0	0	0,00	4,17	0,00	0,00
				54		R Nº 158 - Las Varillas Villa María La Playosa Villa María	0	55.847.927	0	0	0,00	5,56	0,00	0,00
				55		R Nº 158 - Villa María - General Deheza - Sección Villa María Empalme RP Nº 6	0	31.242.594	0	0	0,00	2,78	0,00	0,00
				56		R Nº 158 - Villa María General Deheza - Sección Empalme RP Nº 6 - General Deheza	0	23.759.346	0	0	0,00	2,78	0,00	0,00
				57		R Nº 158 - General Deheza - Río IV Sección General Deheza - Puente sobre Río Chucul	0	33.186.344	1.858.327	0	0,00	2,78	0,00	0,00
				58		R Nº 158 - General Deheza Río IV Sección Puente sobre Río Chucul - Río IV	0	13.268.750	13.268.750	0	0,00	2,78	0,00	0,00
				59		Ruta Nacional Nº 158 - San Francisco - Las Varillas; Sección 1B - Quebracho Herrado - Saturnino Laspiur	0	44.283.677	0	0	0,00	2,08	0,00	0,00
				14		R Nº 288 - P 73 - Rotonda Intersección RN Nº 228 - RP Nº 73	0	141.444	141.444	0	0,00	8,33	0,00	0,00
				51		R Nº 288 - P 73 - Rotonda Intersección RN Nº 228 - RP Nº 73	0	141.444	141.444	0	0,00	8,33	0,00	0,00
				19		R Nº34 - Fin Multitrocha - Lte.c/Jujuy	0	400.000	400.000	0	0,00	2,78	0,00	0,00
				51		R Nº34 - Fin Multitrocha - Lte.c/Jujuy	0	400.000	400.000	0	0,00	2,78	0,00	0,00
				29		R Nº 9 - Circunvalación de Sgo. del Estero - Emp. RN 9	110.009.985	509.000	509.000	0	100,00	0,00	0,00	0,00
				51		R Nº 9 - Circunvalación de Sgo. del Estero - Emp. RN 9	110.009.985	509.000	509.000	0	100,00	0,00	0,00	0,00
				32		R Nº 153 - Conexión Vial Los Berros - Barreal - Río Nikes	0	1.346.222	1.346.222	0	0,00	2,78	0,00	0,00
				51		R Nº153 - Conexión Vial Los Berros - Barreal - Río Nikes	0	497.889	497.889	0	0,00	2,78	0,00	0,00
				52		Ruta Nacional Nº 153, Sección Ingreso a Túnel - El Portezue	0	536.444	536.444	0	0,00	2,78	0,00	0,00
				53		Ruta Nacional Nº 153, Sección El Portezuelo	0	311.889	311.889	0	0,00	2,78	0,00	0,00
				34		R Nº 151 - Empalme RP Nº 69	11.409.033	1.000	1.000	0	100,00	0,00	0,00	0,00
				51		R Nº 151 - Empalme RP Nº 69	11.409.033	1.000	1.000	0	100,00	0,00	0,00	0,00
				35		R Nº 66 - Perico - El Milagro- Emp. R Nº66-Emp. R Nº34	0	333.333	333.333	0	0,00	2,78	0,00	0,00
				51		R Nº66 - Perico - El Milagro- Emp. RNº 66-Emp. R Nº34	0	333.333	333.333	0	0,00	2,78	0,00	0,00
				36		R Nº66 - Perico - El Cuarteadero - Emp. RNº 66- Emp. RNº 34	0	333.333	333.333	0	0,00	2,78	0,00	0,00
				51		R Nº66 - Perico - El Cuarteadero - Emp. RNº 66- Emp. RNº 34	0	333.333	333.333	0	0,00	2,78	0,00	0,00
				37		R Nº 34 - Límite con Salta - Acceso San Pedro de Jujuy -	0	3.396.826	3.396.826	0	0,00	3,50	0,00	0,00
				51		R Nº 34 - Límite con Salta - Acceso San Pedro de Jujuy -	0	666.667	666.667	0	0,00	2,78	0,00	0,00
				52		Ruta Nacional Nº 34 - Acceso San Pedro de Jujuy - Libertador General San Martín	0	666.667	666.667	0	0,00	2,78	0,00	0,00
				53		Ruta Nacional Nº 34, Sección San Pedro - Puente sobre Río	0	1.269.841	1.269.841	0	0,00	4,17	0,00	0,00
				54		Ruta Nacional Nº 34, Sección Puente sobre Río Ledesma - Ca	0	793.651	793.651	0	0,00	4,17	0,00	0,00
				45		Ruta Nacional Nº 157 - Tramo: Bella Vista - Tucumán	0	380.952	380.952	0	0,00	4,17	0,00	0,00
				51		Ruta Nacional Nº 157 - Tramo: Bella Vista - Tucumán	0	380.952	380.952	0	0,00	4,17	0,00	0,00
				47		R Nº12 - Acc. a San Benito Av. Almafuerde-Acceso Sur a Paraná	0	249.839	249.839	0	0,00	4,17	0,00	0,00
				51		R Nº12 - Acc. a San Benito Av. Almafuerde-Acceso Sur a Paraná	0	249.839	249.839	0	0,00	4,17	0,00	0,00
				53		RP Nº6 - Sachayoj - Otumpa - Secc.I	60.412.536	1.000	1.000	0	100,00	0,00	0,00	0,00
				51		RP Nº6 - Sachayoj - Otumpa - Secc.I	60.412.536	1.000	1.000	0	100,00	0,00	0,00	0,00
				77		R Nº75 - Las Padercitas - Sañogasta	0	190.311	190.311	0	0,00	8,33	0,00	0,00
				51		R Nº75 - Las Padercitas - Sañogasta	0	190.311	190.311	0	0,00	8,33	0,00	0,00
				78		R Nº154 - Emp. RN Nº35 - Emp. RN Nº22	8.425.067	14.971.000	14.971.000	0	39,40	6,73	0,00	0,00
				51		R Nº154 - Emp. RN Nº35 - Emp. RN Nº22	8.425.067	14.971.000	14.971.000	0	39,40	6,73	0,00	0,00
				81		R Nº 20 -141- Ciclovía Difunta Correa-Caucete-Empalme R Nº 141	11.974.923	1.000	758.339	758.339	100,00	0,00	0,00	0,00
				51		R Nº 20 -141- Ciclovía Difunta Correa-Caucete-Empalme R Nº 141	11.974.923	1.000	758.339	758.339	100,00	0,00	0,00	0,00
				83		R NºA007 - Red de acceso a la Ciudad de Santa Fe	0	268.919	268.919	0	0,00	5,56	0,00	0,00
				51		R NºA007 - Red de acceso a la Ciudad de Santa Fe	0	268.919	268.919	0	0,00	5,56	0,00	0,00
				86		Acceso desde RN Nº 281 a Puerto Deseado	93.401.571	7.688.000	7.688.000	0	100,00	0,00	0,00	0,00
				51		Acceso desde RN Nº 281 a Puerto Deseado	93.401.571	7.688.000	7.688.000	0	100,00	0,00	0,00	0,00
				88		R Nº12 - Avda. Las Palmeras - Avda. Juan Doming.	66.661.019	79.846.400	78.179.252	76.638.628	45,67	50,15	0,48	1,10
				51		R.12 - Avda. Las Palmeras - Avda. Juan Doming.	66.661.019	79.846.400	78.179.252	76.638.628	45,67	50,15	0,48	1,10
				92		R. P83 - Emp. RNN 34 - Valle Colorado	7.918.000	2.000	143.628	0	100,00	0,00	0,00	0,00
				51		R. P83 - Emp. RNN 34 - Valle Colorado	6.429.000	1.000	142.628	0	100,00	0,00	0,00	0,00
				54		RP Nº83 - Emp. RNNº 34 - Valle Grande - Colorado - S IV	1.489.000	1.000	1.000	0	100,00	0,00	0,00	0,00

CUADRO C
INVERSIÓN REAL DIRECTA: PROYECTOS DE INVERSIÓN *
AL 30/06/2016

Jur	SAF	Pg	Sp	Py	Ob	Descripcion	Ejec. Financiera acum. al 2015	Crédito inicial 2016	Vigente al 30/06/2016	Devengado al 30/06/2016	Ejec. Fisica acum. al 2015	Programado Vig. al 30/06/2016	Ejecutado 2º trim	Ejecutado al 30/06/2016
				94		R Nº153 - Media Agua - Los Berros	0	682.233	682.233	0	0,00	12,50	0,00	0,00
				51		R Nº153 - Media Agua - Los Berros	0	682.233	682.233	0	0,00	12,50	0,00	0,00
				95		R Nº228-P73 - Rotonda en intersección RNNº 228	0	1.083.333	1.083.333	0	0,00	29,17	0,00	0,00
				51		R Nº228-P73 - Rotonda en intersección RNNº 228	0	1.083.333	1.083.333	0	0,00	29,17	0,00	0,00
				96		R.3-P4 - Puerto Madryn - Trelew	373.539.949	1.000	1.000	0	71,86	0,00	0,00	0,00
				51		R.3-P4 - Puerto Madryn - Trelew	373.539.949	1.000	1.000	0	71,86	0,00	0,00	0,00
12				1		Mejoramiento y Reposición de Rutas - Fase V								
				51		Accesos a localidades desde Rutas Nacionales (3)	14.991.317	13.101.000	17.002.358	14.273.755	0,00	100,00	25,00	50,00
				51		Accesos a localidades desde Rutas Nacionales (3)	14.991.317	13.101.000	17.002.358	14.273.755	0,00	100,00	25,00	50,00
				2		R.40 Fuerte Quemado - Quilmes (12 km.)	59.280.047	21.778.615	21.778.615	0	69,15	30,85	0,00	0,16
				51		R.40 Fuerte Quemado - Quilmes (12 km.)	59.280.047	21.778.615	21.778.615	0	69,15	30,85	0,00	0,16
				3		RN Nº 9 Pavimentación colectora e iluminación	0	361.111	361.111	0	0,00	8,33	0,00	0,00
				51		RN Nº 9 Pavimentación Colectora e Iluminación	0	361.111	361.111	0	0,00	8,33	0,00	0,00
				12		RN Nº 127 - Acceso a Conscripto - Bernardi	34.302.994	1.000	1.000	0	100,00	0,00	0,00	0,00
				51		RN Nº 127 - Acceso a Conscripto - Bernardi	34.302.994	1.000	1.000	0	100,00	0,00	0,00	0,00
				13		RN Nº 3 - Tolhuin - Hostería Kaiken	0	96.296	96.296	0	0,00	5,56	0,00	0,00
				51		RN Nº 3 - Tolhuin - Hostería Kaiken	0	96.296	96.296	0	0,00	5,56	0,00	0,00
				14		RP Nº 66 - Ameghino - Blaquier	103.100.023	1.000	2.193.240	0	100,00	0,00	0,00	0,00
				51		RP Nº 66 - Ameghino - Blaquier	103.100.023	1.000	2.193.240	0	100,00	0,00	0,00	0,00
				18		R Nº 3 Vinculación RN Nº 3 Sur y RN Nº 3 Norte	0	5.573.583	5.573.583	0	0,00	3,88	0,00	0,00
				51		R Nº 3 Vinculación RN Nº 3 Sur y RN Nº 3 Norte	0	1.424.187	1.424.187	0	0,00	4,17	0,00	0,00
				52		Ruta Nacional Nº 3 y Ruta Nacional Nº 252, Sección II:	0	476.190	476.190	0	0,00	4,17	0,00	0,00
				53		Ruta Nacional Nº 3 y Ruta Nacional Nº 252, Sección III: Par	0	844.444	844.444	0	0,00	2,78	0,00	0,00
				54		Ruta Nacional Nº 3 y Ruta Nacional Nº 252, Sección IV: Dist	0	277.778	277.778	0	0,00	4,17	0,00	0,00
				55		Intersección Ruta Nacional Nº 3 y Ruta Nacional Nº 229 - Bifurcación Ruta Nacional Nº 3 y Ruta Nacional Nº 22 - Sección I B: Vari	0	1.598.603	1.598.603	0	0,00	4,17	0,00	0,00
				56		Ruta Nacional Nº 33 Camino Parque Sesquicentenario - Sección III B	0	952.381	952.381	0	0,00	4,17	0,00	0,00
				19		R Nº 40 - Tres Esquinas - Límite con Mendoza	0	1.333.333	1.333.333	0	0,00	2,78	0,00	0,00
				51		R Nº 40 - Tres Esquinas - Límite con Mendoza	0	1.333.333	1.333.333	0	0,00	2,78	0,00	0,00
				20		R Nº 38 - Paso por Monteros y Avenida de Circunvalación	0	194.444	194.444	0	0,00	8,33	0,00	0,00
				51		R Nº 38 - Paso por Monteros y Avenida de Circunvalación	0	194.444	194.444	0	0,00	8,33	0,00	0,00
				21		R Nº 288 - Empalme R.N. Nº 3 - Puerto Santa Cruz	112.279.431	81.475.429	31.475.429	0	37,66	39,37	0,00	0,00
				51		R Nº 288 - Empalme R.N. Nº 3 - Puerto Santa Cruz	112.279.431	81.475.429	31.475.429	0	37,66	39,37	0,00	0,00
				23		R Nº 40 - Punta Loyola - Cabo Vírgenes - Etapa I	0	317.460	317.460	0	0,00	4,17	0,00	0,00
				51		R Nº 40 - Punta Loyola - Cabo Vírgenes - Etapa I	0	317.460	317.460	0	0,00	4,17	0,00	0,00
				24		R Nº 40 - Punta Loyola - Cabo Vírgenes - Etapa II	0	317.460	317.460	0	0,00	4,17	0,00	0,00
				51		R Nº 40 - Punta Loyola - Cabo Vírgenes - Etapa II	0	317.460	317.460	0	0,00	4,17	0,00	0,00
				25		R Nº 40 - Punta Loyola - Cabo Vírgenes - Etapa III	0	317.460	317.460	0	0,00	4,17	0,00	0,00
				51		R Nº 40 - Punta Loyola - Cabo Vírgenes - Etapa III	0	317.460	317.460	0	0,00	4,17	0,00	0,00
				29		R Nº 95 - Empalme RP Nº 9 Límite con Formosa	124.779.436	190.000	197.441	0	100,00	0,00	0,00	0,00
				51		R Nº 95 - Empalme RP Nº 9 Límite con Formosa	124.779.436	190.000	197.441	0	100,00	0,00	0,00	0,00
				30		R Nº 9 - Autovía Tramo: Puente Paraguay - Yala	496.273.909	68.315.333	98.736.802	35.933.234	94,37	5,63	0,36	0,70
				51		R Nº 9 - Autovía Tramo: Puente Paraguay - Puente	496.273.909	68.315.333	98.736.802	35.933.234	94,37	5,63	0,36	0,70
				39		Ruta A008 - Avenida Circunvalación de Rosario	1.307.714.382	375.334.035	175.334.035	92.293.186	81,99	11,37	0,84	1,40
				51		Ruta A008 - Avenida Circunvalación de Rosario	1.307.714.382	375.334.035	175.334.035	92.293.186	81,99	11,37	0,84	1,40
				40		R Nº 226 - Empalme RP Nº 65 - Empalme RN Nº 33	332.795.806	1.330.682	8.702.634	4.351.317	45,36	2,28	0,00	0,00
				51		R Nº 226 - Empalme RP Nº 65 - Empalme RN Nº 33 S1	114.155.799	540.000	7.911.952	0	100,00	0,00	0,00	0,00
				52		R Nº 226 - Empalme R.P. Nº 65 - Empalme R.N. Nº 33 S2	0	317.460	317.460	0	0,00	4,17	0,00	0,00
				53		R Nº 226 - Empalme R.P. Nº 65 - Empalme R.N. Nº 33 S3	218.640.007	1.000	1.000	4.351.317	100,00	0,00	0,00	0,00
				54		R Nº 226 - Empalme R.P. Nº 65 - Empalme R.N. Nº 33 S4	0	472.222	472.222	0	0,00	4,17	0,00	0,00
				42		R Nº 11 - Variante Paso por Resistencia	0	1.909.722	1.909.722	0	0,00	12,50	0,00	0,00
				51		R Nº 11 - Variante Paso por Resistencia	0	1.909.722	1.909.722	0	0,00	12,50	0,00	0,00
				43		R Nº 3 - RP Nº 2 - A010 - Arroyo Verde - Empalme RN Nº A01	210.228.000	209.000	209.000	0	100,00	0,00	0,00	0,00
				51		R Nº 3 - RP Nº 2 - A010 - Arroyo Verde - Empalme RN Nº A01	210.228.000	209.000	209.000	0	100,00	0,00	0,00	0,00
				44		R Nº 9 - Rosario - Carcarañá	0	452.811	452.811	0	0,00	8,33	0,00	0,00
				51		R Nº 9 - Rosario - Carcarañá	0	452.811	452.811	0	0,00	8,33	0,00	0,00
				45		R Nº 3 Empalme RP Nº 4 - Empalme RP Nº 6	263.447.818	1.000	12.992.468	12.992.467	99,20	0,80	0,00	0,00
				51		R Nº 3 Empalme RP Nº 4 - Empalme RP Nº 6	263.447.818	1.000	12.992.468	12.992.467	99,20	0,80	0,00	0,00
				46		R Nº 89 - Quimilí - Suncho Corral	0	333.333	333.333	0	0,00	4,17	0,00	0,00
				51		R Nº 89 - Quimilí - Suncho Corral	0	333.333	333.333	0	0,00	4,17	0,00	0,00
				47		Ruta Nacional Nº 86 - Posta Cambio Zalazar - Limite con Salta	1.764.873.152	298.679.493	3.494.616	3.494.614	67,29	24,63	0,00	0,05

CUADRO C
INVERSIÓN REAL DIRECTA: PROYECTOS DE INVERSIÓN *
AL 30/06/2016

Jur	SAF	Pg	Sp	Py	Ob	Descripción	Ejec. Financiera acum. al 2015	Crédito inicial 2016	Vigente al 30/06/2016	Devengado al 30/06/2016	Ejec. Física acum. al 2015	Programado Vig. al 30/06/2016	Ejecutado 2º trim	Ejecutado al 30/06/2016
					51	R N° 86 - Posta Cambio Zalazar - Límite con Salta - Sección I: Salazar - El Remanzo	661.216.825	15.786.000	3.494.615	3.494.614	100,00	0,00	0,00	0,00
					52	Ruta Nacional N° 86 - Posta Cambio Zalazar - Límite con Salta - Sección II El Remanzo - Lamadrid	343.842.000	19.000	0	0	100,00	0,00	0,00	0,00
					53	Ruta Nacional N° 86 - Posta Cambio Zalazar - Límite con Salta - Sección III Lamadrid - Guadacazar	488.978.000	1.000	1	0	100,00	0,00	0,00	0,00
					54	Ruta Nacional N° 86 - Posta Cambio Zalazar - Límite con Salta - Sección IV Guadacazar - El Solitario	210.832.327	93.299.014	0	0	54,76	45,24	0,00	0,02
					55	Ruta Nacional N° 86 - Posta Cambio Zalazar - Límite con Salta - Sección IV V El Solitario - Puerto Irigoyen	43.842.000	108.937.854	0	0	43,94	42,05	0,00	0,16
					56	Ruta Nacional N° 86 - Posta Cambio Zalazar - Límite con Salta - Sección IV VI Puerto Irigoyen - Misión San Martín	16.162.000	80.636.625	0	0	25,09	44,95	0,00	0,05
				49	R N° 34 - Variante de Paso por Rafaela	0	388.889	388.889	0	0,00	4,17	0,00	0,00	0,00
				51	R N° 34 - Variante de Paso por Rafaela	0	388.889	388.889	0	0,00	4,17	0,00	0,00	0,00
				52	R N° 130 - Variante Paso por Villaguay	0	111.111	111.111	0	0,00	4,17	0,00	0,00	0,00
				51	R N° 130 - Variante Paso por Villaguay	0	111.111	111.111	0	0,00	4,17	0,00	0,00	0,00
				60	R N° 232 (Ex - RP N° 106) - Empalme RN N° 152 - Chelforó - Sección 1	0	236.839	236.839	0	0,00	4,17	0,00	0,00	0,00
				51	R N° 232 (Ex - RP N° 106) - Empalme RN N° 152 - Chelforó - Sección 1	0	236.839	236.839	0	0,00	4,17	0,00	0,00	0,00
				61	R N° 232 (Ex - RP N° 106) - Empalme RN N° 152 - Chelforó - Sección 2	0	1.027.778	1.027.778	0	0,00	4,17	0,00	0,00	0,00
				51	R N° 232 (Ex - RP N° 106) - Empalme RN N° 152 - Chelforó - Sección 2	0	1.027.778	1.027.778	0	0,00	4,17	0,00	0,00	0,00
				62	Ruta N° 232 (Ex - R.P. N° 106) - Empalme R.N. N° 152 - Chelf	168.266.993	3.476.000	3.476.000	0	100,00	0,00	0,00	0,00	0,00
				51	Ruta N° 232 (Ex - R.P. N° 106) - Empalme R.N. N° 152 - Chelf	168.266.993	3.476.000	3.476.000	0	100,00	0,00	0,00	0,00	0,00
				63	R N° 34 - Rosario - Empalme RN N° A012	30.518.745	1.000	1.000	0	100,00	0,00	0,00	0,00	0,00
				51	R N° 34 - Rosario - Empalme RN N° A012	30.518.745	1.000	1.000	0	100,00	0,00	0,00	0,00	0,00
				67	Ruta Ex RP N 20 - Tamariscos - Emp. RP N 56	0	107.483	107.483	0	0,00	12,50	0,00	0,00	0,00
				51	Ruta Ex - RP N° 20 - Tamariscos - Empalme RP N° 56	0	107.483	107.483	0	0,00	12,50	0,00	0,00	0,00
				70	R N° 150 - Las Flores Límite Internacional con Chile	45.669.907	35.749.800	70.590.655	70.590.654	80,62	3,88	0,00	0,00	0,00
				51	R N° 150 - Las Flores Límite Internacional con Chile	45.669.907	35.749.800	70.590.655	70.590.654	80,62	3,88	0,00	0,00	0,00
				79	RN N° 3 Avenida General Paz - Cañuelas Km. 43.110 Km. 61.383 - Buenos Aires	315.668.167	1.000	1.759.002	0	100,00	0,00	0,00	0,00	0,00
				51	RN N° 3 Avenida General Paz - Cañuelas Km. 43.110 Km. 61.383 - Buenos Aires	315.668.167	1.000	1.759.002	0	100,00	0,00	0,00	0,00	0,00
				83	R N° 65 (EX- Ruta N° 365) Empalme R N° 38 Límite con Catamarca Sección R N° 38 - Alpachiri	19.996.503	1.000	41.811	0	100,00	0,00	0,00	0,00	0,00
				51	R N° 65 (EX- Ruta N° 365) Empalme R N° 38 Límite con Catamarca Sección R N° 38 - Alpachiri	19.996.503	1.000	41.811	0	100,00	0,00	0,00	0,00	0,00
				88	RN N°40 Vilicum-Talacasto	0	388.889	388.889	0	0,00	4,17	0,00	0,00	0,00
				51	RN N°40 Vilicum-Talacasto	0	388.889	388.889	0	0,00	4,17	0,00	0,00	0,00
				89	RN N°40 Talacasto-San Roque	0	2.452.099	2.452.099	0	0,00	12,50	0,00	0,00	0,00
				51	RN N°40 Talacasto-San Roque	0	2.452.099	2.452.099	0	0,00	12,50	0,00	0,00	0,00
				93	RN N°101 Acceso Aeropuerto Puerto Iguazú-Andresito	46.133.548	42.699.500	42.699.500	9.134.080	52,78	47,22	0,59	0,84	
				51	RN N°101 Acceso Aeropuerto Puerto Iguazú-Andresito	46.133.548	42.699.500	42.699.500	9.134.080	52,78	47,22	0,59	0,84	
13						Mejoramiento y Reposición de Rutas Fase VI								
				2	RN N°16 Viaducto en Intersección av Sarmiento-Intersecciones con Av. Savín y RN N°11	149.172.439	14.007.000	14.998.576	14.998.575	100,00	0,00	0,00	0,00	
				51	RN N°16 Viaducto en Intersección av Sarmiento-Intersecciones con Av. Savín y RN N°11	149.172.439	14.007.000	14.998.576	14.998.575	100,00	0,00	0,00	0,00	
				3	Ruta N° 2 - Empalme Ruta Nacional N°11 - Riacho He-He	41.314.000	226.000	226.000	0	100,00	0,00	0,00	0,00	
				51	Ruta N° 2 - Empalme Ruta Nacional N°11 - Riacho He-He	41.314.000	226.000	226.000	0	100,00	0,00	0,00	0,00	
				4	RN N°38 Río Marapa (JB Alberdi)-Famallá	0	1.640.896	1.640.896	0	0,00	2,78	0,00	0,00	
				51	RN N°38 Río Marapa (JB Alberdi)-Famallá	0	1.640.896	1.640.896	0	0,00	2,78	0,00	0,00	
				5	RN N°40 Paso Externo por la Ciudad de Belén	0	111.933	111.933	0	0,00	4,17	0,00	0,00	
				51	RN N°40 Paso Externo por la Ciudad de Belén	0	111.933	111.933	0	0,00	4,17	0,00	0,00	
				7	RN N°26 Empalme RN N°3-Pampa del Castillo	0	2.777.778	2.777.778	0	0,00	4,17	0,00	0,00	
				51	RN N°26 Empalme RN N°3-Pampa del Castillo	0	2.777.778	2.777.778	0	0,00	4,17	0,00	0,00	
				8	Conexión Vial Santa Fe - Santo Tomé	0	1.111.111	1.111.111	0	0,00	2,78	0,00	0,00	
				51	Conexión Vial Santa Fe - Santo Tomé	0	1.111.111	1.111.111	0	0,00	2,78	0,00	0,00	
				9	RN N°237 Av. Bustillo entre S.Carlos de Bariloche y Llaolao Sección I	0	2.777.778	2.777.778	0	0,00	50,00	0,00	0,00	
				51	RN N°237 Av. Bustillo entre S.Carlos de Bariloche y Llaolao Sección I	0	2.777.778	2.777.778	0	0,00	50,00	0,00	0,00	
				10	RN N°237 Av. Bustillo entre S.Carlos de Bariloche y Llaolao Sección II	55.570.960	1.502.714	11.946.970	9.639.589	94,16	5,84	0,02	4,24	
				51	RN N°237 Av. Bustillo entre S.Carlos de Bariloche y Llaolao Sección II	55.570.960	1.502.714	11.946.970	9.639.589	94,16	5,84	0,02	4,24	
				11	RN N°68 El Carril-Río Ancho	0	2.000.000	2.000.000	0	0,00	2,78	0,00	0,00	
				51	RN N°68 El Carril-Río Ancho	0	2.000.000	2.000.000	0	0,00	2,78	0,00	0,00	
				12	RN N°40 Mendoza-Límite con San Juan	0	66.667	66.667	0	0,00	4,17	0,00	0,00	

CUADRO C
INVERSIÓN REAL DIRECTA: PROYECTOS DE INVERSIÓN *
AL 30/06/2016

Jur	SAF	Pg	Sp	Py	Ob	Descripción	Ejec. Financiera acum. al 2015	Crédito inicial 2016	Vigente al 30/06/2016	Devengado al 30/06/2016	Ejec. Fisica acum. al 2015	Programado Vig. al 30/06/2016	Ejecutado 2º trim	Ejecutado al 30/06/2016
					51	RN Nº40 Mendoza-Límite con San Juan	0	66.667	66.667	0	0,00	4,17	0,00	0,00
				16		Ruta Nacional Nº 51 San Antonio de los Cobres - Paso Sico	0	7.716.397	7.716.397	0	0,00	12,31	0,00	0,00
				51		Ruta Nacional Nº 51 San Antonio de los Cobres - Paso Sico - San Antonio de los Cobres - Mina La Poma	0	3.277.083	3.277.083	0	0,00	29,17	0,00	0,00
				52		Ruta Nacional Nº 51 San Antonio de los Cobres - Paso Sico - Mina La Poma - Alto Chorrillos	0	2.334.908	2.334.908	0	0,00	29,17	0,00	0,00
				53		Ruta Nacional Nº 51 San Antonio de los Cobres - Paso Sico - Alto Chorrillos Km. 180,00 - Paso de Sico Km. 199,00	0	1.504.406	1.504.406	0	0,00	29,17	0,00	0,00
				54		Ruta Nacional Nº51 San Antonio de los Cobres - Paso Sico - Campo Amarillo km. 199 - Paso Sico Km 289	0	333.333	333.333	0	0,00	2,78	0,00	0,00
				55		Ruta Nacional Nº51 San Antonio de los Cobres - Paso de Sico - Paso Sico Km 289 - Cauchari	0	266.667	266.667	0	0,00	2,78	0,00	0,00
				17		RN Nº118 Empalme RN Nº12-Empalme RN Nº5	8.437.177	1.000	2.955.586	1.503.199	85,06	14,94	2,10	2,66
				51		RN Nº118 Empalme RN Nº12-Empalme RN Nº5	8.437.177	1.000	2.955.586	1.503.199	85,06	14,94	2,10	2,66
				18		RN Nº123 Emp.RN Nº12-Emp. RN Nº119	0	254.167	254.167	0	0,00	6,25	0,00	0,00
				51		RN Nº123 Emp.RN Nº12-Emp. RN Nº119	0	254.167	254.167	0	0,00	6,25	0,00	0,00
				19		RN Nº12 Gral.Galarza-Nogoyá	0	666.667	666.667	0	0,00	3,33	0,00	0,00
				51		RN Nº 12 Gral.Galarza-Nogoyá	0	666.667	666.667	0	0,00	3,33	0,00	0,00
				20		Ruta s/nº Nogoyá-Villaguay	0	622.222	622.222	0	0,00	2,78	0,00	0,00
				51		Ruta s/nº Nogoyá-Villaguay	0	622.222	622.222	0	0,00	2,78	0,00	0,00
				22		RN Nº52 Empalme Ex RNNº40 Susques	0	116.667	116.667	0	0,00	12,50	0,00	0,00
				51		RN Nº52 Empalme Ex RNNº40 Susques	0	116.667	116.667	0	0,00	12,50	0,00	0,00
				23		RN Nº52 Susques-Emp.RPNº16	0	50.000	50.000	0	0,00	25,00	0,00	0,00
				51		RN Nº52 Susques-Emp.RPNº16	0	50.000	50.000	0	0,00	25,00	0,00	0,00
				24		RN Nº 40 Paicone-La Quiaca	0	7.063.491	7.063.491	0	0,00	4,17	0,00	0,00
				51		RN Nº 40 Paicone-La Quiaca	0	1.944.444	1.944.444	0	0,00	4,17	0,00	0,00
				52		Ruta Nacional Nº 40, Tramo Paicone - Ex Ruta Provincial Nº	0	1.944.444	1.944.444	0	0,00	4,17	0,00	0,00
				53		Ruta Nacional Nº 40, Tramo Paicone - Ex Ruta	0	3.174.603	3.174.603	0	0,00	4,17	0,00	0,00
				25		RN Nº76 Punta de Agua-Pircas Negras	0	166.667	166.667	0	0,00	8,33	0,00	0,00
				51		RN Nº76 Punta de Agua-Pircas Negras	0	166.667	166.667	0	0,00	8,33	0,00	0,00
				26		RN Nº7 Acceso Este a Mendoza	4.142.601	1.093.000	9.007.205	8.370.134	100,00	0,00	0,00	0,00
				51		RN Nº7 Acceso Este a Mendoza	4.142.601	1.093.000	9.007.205	8.370.134	100,00	0,00	0,00	0,00
				27		RN Nº7 Empalme RN Nº40 Límite con Chile	0	555.556	555.556	0	0,00	4,17	0,00	0,00
				51		Ruta Nacional Nº 7 - Empalme Ruta Nacional Nº 40 Uspallata - Límite con Chile	0	555.556	555.556	0	0,00	4,17	0,00	0,00
				28		RN Nº14 L.N.Alem-Oberá	0	370.370	370.370	0	0,00	5,56	0,00	0,00
				51		RN Nº14 L.N.Alem-Oberá	0	370.370	370.370	0	0,00	5,56	0,00	0,00
				29		RN Nº12 Variante Yabebiry	0	148.148	148.148	0	0,00	5,56	0,00	0,00
				51		RN Nº12 Variante Yabebiry	0	148.148	148.148	0	0,00	5,56	0,00	0,00
				30		RN Nº12 Variante por Gobernador Roca	0	277.778	277.778	0	0,00	4,17	0,00	0,00
				51		RN Nº12 Variante por Gobernador Roca	0	277.778	277.778	0	0,00	4,17	0,00	0,00
				31		RN Nº86 Misión La Paz-Tonono	0	952.381	952.381	0	0,00	4,17	0,00	0,00
				51		RN Nº86 Misión La Paz-Tonono	0	952.381	952.381	0	0,00	4,17	0,00	0,00
				32		Autovía RNNºAO12	0	4.352.382	4.352.382	0	0,00	3,57	0,00	0,00
				51		Autovía Ruta Nacional Nº AO12 - Autovía Ruta Nacional Nº 9 (Sur) - Puente sobre Arroyo Saladillo - Km. 0,00 - Km. 19,24	0	955.556	955.556	0	0,00	2,08	0,00	0,00
				52		Ruta Nacional A012-Puente sobre Arroyo Salladillo-Empalme Ruta Nacional Nº 9-Autopista Rosario Córdoba - Km. 19,24 -Km.39,78	0	1.587.302	1.587.302	0	0,00	4,17	0,00	0,00
				53		Ruta Nacional A012 - Empalme Ruta Nacional Nº9 - Autopista Rosario Córdoba - Empalme Ruta Nacional Nº 11 - Km. 39,78 - Km. 66,71	0	1.809.524	1.809.524	0	0,00	4,17	0,00	0,00
				33		RN Nº33 Variante por Pérez	0	555.556	555.556	0	0,00	2,78	0,00	0,00
				51		RN Nº33 Variante por Pérez	0	555.556	555.556	0	0,00	2,78	0,00	0,00
				34		RN Nº11 Empalme RN Nº 98 - Límite con Chaco	0	7.264.900	7.264.900	0	0,00	8,33	0,00	0,00
				51		RN Nº11 Empalme RN Nº 98 - Límite con Chaco	0	7.264.900	7.264.900	0	0,00	8,33	0,00	0,00
				35		Ruta Nacional Nº 11 - Recreo-San Justo-Autovía Santa Fe	0	1.111.111	1.111.111	0	0,00	2,78	0,00	0,00
				51		RN Nº11 Recreo - San Justo	0	1.111.111	1.111.111	0	0,00	2,78	0,00	0,00
				36		RN Nº3 Hito 1-San Sebastián	537.473.184	82.954.000	205.975.124	187.538.996	78,15	21,85	3,63	13,89
				51		RN Nº3 Hito 1-San Sebastián	537.473.184	82.954.000	205.975.124	187.538.996	78,15	21,85	3,63	13,89
				37		Ruta Nacional Nº 38. Río Marapa-Famailá. Duplicación de Calzada.	0	2.224.285	2.224.285	0	0,00	2,98	0,00	0,00
				51		Ruta Nacional Nº 38. Río Marapa-Famailá. Duplicación de Calzada. Sección III: Acceso a Concepción y Accesos a Monteros	0	995.396	995.396	0	0,00	2,78	0,00	0,00
				52		Ruta Nacional Nº 38. Río Marapa-Famailá. Duplicación de Calzada. Sección I: Río Marapa - Acc. a Aguilares y Acc. a Alberdi	0	828.889	828.889	0	0,00	2,78	0,00	0,00

CUADRO C
INVERSIÓN REAL DIRECTA: PROYECTOS DE INVERSIÓN *
AL 30/06/2016

Jur	SAF	Pg	Sp	Py	Ob	Descripción	Ejec. Financiera acum. al 2015	Crédito inicial 2016	Vigente al 30/06/2016	Devengado al 30/06/2016	Ejec. Física acum. al 2015	Programado Vig. al 30/06/2016	Ejecutado 2º trim	Ejecutado al 30/06/2016
					53	Ruta Nacional Nº 38. Río Marapa-Famallá. Duplicación de Calzada. Sección II: Acceso a Aguilares-Concepción	0	400.000	400.000	0	0,00	4,17	0,00	0,00
				38		RN Nº38 Acceso Sur a Catamarca	0	247.778	247.778	0	0,00	4,17	0,00	0,00
				51		RN Nº38 Acceso Sur a Catamarca	0	247.778	247.778	0	0,00	4,17	0,00	0,00
				39		RN Nº35 Paso por Santa Rosa	0	350.944	350.944	0	0,00	4,17	0,00	0,00
				51		RN Nº35 Paso por Santa Rosa	0	350.944	350.944	0	0,00	4,17	0,00	0,00
				40		RN Nº35 Paso por Ataliva Roca	11.207.900	49.000	1.306.948	626.409	100,00	0,00	0,00	0,00
				51		RN Nº35 Paso por Ataliva Roca	11.207.900	49.000	1.306.948	626.409	100,00	0,00	0,00	0,00
				41		Ruta Nacional Nº 16 - Límite Corrientes Chaco - Makalle	0	1.111.111	1.111.111	0	0,00	8,33	0,00	0,00
				51		RN Nº16 Viaducto y adecuac hidráulica intersección.AvdaSarmiento	0	444.444	444.444	0	0,00	8,33	0,00	0,00
				52		Ruta Nacional Nº 16 - Límite Corrientes Chaco - Makalle - Intersección Ruta Nacional Nº 11 Km. 17,56	0	666.667	666.667	0	0,00	8,33	0,00	0,00
				42		RN Nº9 Intersección con RP Nº17	0	335.267	335.267	0	0,00	8,33	0,00	0,00
				51		RN Nº9 Intersección con RP Nº17	0	335.267	335.267	0	0,00	8,33	0,00	0,00
				43		RN Nº20-148 Circunvalación sur a Villa Dolores	72.077.695	1.000	9.706.704	9.706.703	100,00	0,00	0,00	0,00
				51		RN Nº20-148 Circunvalación sur a Villa Dolores	72.077.695	1.000	9.706.704	9.706.703	100,00	0,00	0,00	0,00
				44		RN Nº40 Albardón-Talacasto	0	77.778	77.778	0	0,00	4,17	0,00	0,00
				51		RN Nº40 Albardón-Talacasto	0	77.778	77.778	0	0,00	4,17	0,00	0,00
				45		RN Nº25 Autovía Trelew-Gaimán	187.598.551	168.000	168.000	0	100,00	0,00	0,00	0,00
				51		RN Nº25 Autovía Trelew-Gaimán	187.598.551	168.000	168.000	0	100,00	0,00	0,00	0,00
				46		RN Nº26 Pampa del Castillo-Cerro Dragón	0	148.148	148.148	0	0,00	5,56	0,00	0,00
				51		RN Nº26 Pampa del Castillo-Cerro Dragón	0	148.148	148.148	0	0,00	5,56	0,00	0,00
				47		Ruta Nacional Nº12 Empedrado-Paso de la Patria	0	500.000	500.000	0	0,00	4,17	0,00	0,00
				51		Ruta Nacional Nº12 Empedrado-Paso de la Patria	0	500.000	500.000	0	0,00	4,17	0,00	0,00
				48		Ruta Nacional Nº12 Límite con Entre Ríos-Goya	0	288.889	288.889	0	0,00	2,78	0,00	0,00
				51		Ruta Nacional Nº12 Límite con Entre Ríos-Goya	0	288.889	288.889	0	0,00	2,78	0,00	0,00
				50		RN Nº143 San Rafael-Las Paredes km 664-km 668,60	0	84.889	84.889	0	0,00	16,67	0,00	0,00
				51		RN Nº143 San Rafael-Las Paredes km 664-km 668,60	0	84.889	84.889	0	0,00	16,67	0,00	0,00
				51		RN Nº40 Pie de Médano-Sta María-Río Yapaz	25.227.706	1.000	1.000	0	100,00	0,00	0,00	0,00
				51		RN Nº40 Pie de Médano-Sta María-Río Yapaz	25.227.706	1.000	1.000	0	100,00	0,00	0,00	0,00
				52		RN Nº95 Acceso Oeste a Villa Angela	0	133.333	133.333	0	0,00	8,33	0,00	0,00
				51		RN Nº95 Acceso Oeste a Villa Angela	0	133.333	133.333	0	0,00	8,33	0,00	0,00
				54		RN Nº12 Itaibaté-Ituzaingó-Empalme RN Nº118	0	66.667	66.667	0	0,00	16,67	0,00	0,00
				51		RN Nº12 Itaibaté-Ituzaingó-Empalme RN Nº118	0	66.667	66.667	0	0,00	16,67	0,00	0,00
				55		RN Nº14 Empalme RP Nº40-Empalme RP Nº120-Variante Virasoro	0	1.185.000	1.185.000	0	0,00	5,56	0,00	0,00
				51		RN Nº14 Empalme RP Nº40-Empalme RP Nº120-Variante Virasoro	0	1.185.000	1.185.000	0	0,00	5,56	0,00	0,00
				57		RN Nº9 Villa del Totoral-Límite con Chile	362.068.238	118.444.080	68.444.080	2.623.755	75,73	4,85	0,00	0,00
				51		RN Nº9 Villa del Totoral-Límite con Chile	362.068.238	118.444.080	68.444.080	2.623.755	75,73	4,85	0,00	0,00
				58		Camino al Complejo Recreativo de Ezeiza	96.618.984	1.000	1.000	0	100,00	0,00	0,00	0,00
				51		Camino al Complejo Recreativo de Ezeiza	96.618.984	1.000	1.000	0	100,00	0,00	0,00	0,00
				59		R.143 Unión R.Nº143 y 146	0	523.365	523.365	0	0,00	4,17	0,00	0,00
				51		R.143 Unión R.Nº143 y 146	0	523.365	523.365	0	0,00	4,17	0,00	0,00
				60		RN Nº40 Luján de Cuyo Tunuyán-Sección III Anchoris RPNº96	258.596.645	38.461.769	27.007.877	0	100,00	0,00	0,00	0,00
				51		RN Nº40 Luján de Cuyo Tunuyán-Sección III Anchoris RPNº96	258.596.645	38.461.769	27.007.877	0	100,00	0,00	0,00	0,00
				61		RN Nº40 Luján de Cuyo Tunuyán S IV Variante por Tunuyán	0	500.000	500.000	0	0,00	4,17	0,00	0,00
				51		RN Nº40 Luján de Cuyo Tunuyán S IV Variante por Tunuyán	0	500.000	500.000	0	0,00	4,17	0,00	0,00
				62		Ruta Nacional Nº 149 Pachaco - Calingasta Tramo: km 100 -	0	2.397.852	2.397.852	0	0,00	5,56	0,00	0,00
				51		Ruta Nacional Nº 149 Pachaco - Calingasta Tramo: km 100 -	0	1.422.000	1.422.000	0	0,00	5,56	0,00	0,00
				52		Ruta Nacional Nº 149 Pachaco - Calingasta Tramo: km 120 -	0	975.852	975.852	0	0,00	5,56	0,00	0,00
				63		Ruta Nacional Nº 40 - Estabilización de Taludes - Provincia	0	194.444	194.444	0	0,00	4,17	0,00	0,00
				51		Ruta Nacional Nº 40 - Estabilización de Taludes - Provincia	0	194.444	194.444	0	0,00	4,17	0,00	0,00
				64		Ruta Nacional Nº 40, tramo empalme Ruta Nacional Nº 7 (Acceso Este)-Calle Azcuénaga-Remodelación Intercambiador.	39.908.588	1.000	19.841.864	16.333.276	100,00	0,00	0,00	0,00
				51		Ruta Nacional Nº 40, tramo empalme Ruta Nacional Nº 7 (Acceso Este)-Calle Azcuénaga-Remodelación Intercambiador.	39.908.588	1.000	19.841.864	16.333.276	100,00	0,00	0,00	0,00
				65		Ruta Nacional Nº 25 Duplicación de Calzada - Tramo:Rawson -	0	333.333	333.333	0	0,00	4,17	0,00	0,00
				51		Ruta Nacional Nº 25 Duplicación de Calzada - Tramo:Rawson -	0	333.333	333.333	0	0,00	4,17	0,00	0,00
				66		Ruta Nacional Nº 25 Duplicación de Calzada - Tramo:Trelew -	0	444.444	444.444	0	0,00	4,17	0,00	0,00
				51		Ruta Nacional Nº 25 Duplicación de Calzada - Tramo:Trelew -	0	444.444	444.444	0	0,00	4,17	0,00	0,00
				67		Ruta Nacional Nº 40 Acceso Sur a Mendoza	0	114.620.505	64.620.506	0	1,67	5,57	0,00	0,00
				51		RN Nº40-RPNº2(Calle Azcuénaga)-RN Nº7 (Cóndor)-Etapa I:Calle Paso-Km. 3.287- Empalme RN Nº7-Km.3.295-Mendoza	0	111.954.505	61.954.506	0	3,34	5,58	0,00	0,00

CUADRO C
INVERSIÓN REAL DIRECTA: PROYECTOS DE INVERSIÓN *
AL 30/06/2016

Jur	SAF	Pg	Sp	Py	Ob	Descripción	Ejec. Financiera acum. al 2015	Crédito inicial 2016	Vigente al 30/06/2016	Devengado al 30/06/2016	Ejec. Fisica acum. al 2015	Programado Vig. al 30/06/2016	Ejecutado 2º trim	Ejecutado al 30/06/2016
					52	Ruta Nacional N°40 - Ruta Provincial N° 2 (Calle Azcuénaga) - Ruta Nacional N° 7 (Córdoba) - Etapa II - Calle Araoz - Km. 3.283 -	0	1.333.000	1.333.000	0	0,00	5,56	0,00	0,00
					53	Ruta Nacional N°40-RP N°2 (Calle Azcuénaga)-RN N°7 (Córdoba)-Etapa III:Calle Azcuénaga-Km.3.279-Calle Araoz Km.3.283-Mendoza	0	1.333.000	1.333.000	0	0,00	5,56	0,00	0,00
					68	Construcción Puente Ruta Nacional N° 40 Empalme Ruta Nacion	10.214.439	1.000	6.200.687	6.200.686	100,00	0,00	0,00	0,00
					51	Construcción Puente Ruta Nacional N° 40 Empalme Ruta Nacion	10.214.439	1.000	6.200.687	6.200.686	100,00	0,00	0,00	0,00
					69	Ruta Nacional N° 11 Pavimentación Acceso a Margarita Belén	0	146.667	146.667	0	0,00	16,67	0,00	0,00
					51	Ruta Nacional N° 11 Pavimentación Acceso a Margarita Belén	0	146.667	146.667	0	0,00	16,67	0,00	0,00
					70	Empalme Ruta Nacional N° 14 - Empalme Ruta Nacional N° 7 y	70.931.267	1.000	105.277	0	100,00	0,00	0,00	0,00
					51	Empalme Ruta Nacional N° 14 - Empalme Ruta Nacional N° 7 y	70.931.267	1.000	105.277	0	100,00	0,00	0,00	0,00
					71	Construcción Campamento Zarate - Provincia de Buenos Aires	0	333.333	333.333	0	0,00	12,50	0,00	0,00
					51	Construcción Campamento Zarate - Provincia de Buenos Aires	0	333.333	333.333	0	0,00	12,50	0,00	0,00
					72	Pavimentación de Calles Colectoras Monteros - San Martín de	13.515.808	5.315.000	5.315.000	4.323.578	60,01	39,99	0,00	0,00
					51	Pavimentación de Calles Colectoras Monteros - San Martín de	13.515.808	5.315.000	5.315.000	4.323.578	60,01	39,99	0,00	0,00
					74	Ruta Nacional N° 23 Valcheta - Pilcaniyeu - Tramo: Los Menu	437.791.335	65.486.222	237.687.443	174.422.376	71,34	28,66	4,12	6,65
					51	Ruta Nacional N° 23 Valcheta - Pilcaniyeu - Tramo: Los Menu	260.432.039	20.106.000	192.307.221	70.504.354	81,63	18,37	3,10	4,38
					52	Ruta Nacional N° 23 Valcheta - Pilcaniyeu - Tramo:Maquincha	177.359.296	45.380.222	45.380.222	103.918.022	61,26	38,74	5,13	8,88
					75	Ruta Nacional N° 40 - Tramo: El Sosneado - Pareditas - Pro	1.057.016.550	238.353.714	412.627.157	293.516.403	59,56	18,09	1,14	2,74
					51	Ruta Nacional N° 40 - Tramo: El Sosneado - La Jaula - Provi	376.880.042	159.441.714	333.715.157	156.970.315	42,58	24,61	1,67	2,70
					52	Ruta Nacional N° 40 - Tramo: La Jaula - Empalme Ruta Provi	680.136.508	78.912.000	78.912.000	136.546.088	95,86	4,14	0,02	2,85
					76	Repavimentación de Avenida Ballefet - Provincia de Mendoza	0	1.333.333	1.333.333	0	0,00	25,00	0,00	0,00
					51	Repavimentación de Avenida Ballefet - Provincia de Mendoza	0	1.333.333	1.333.333	0	0,00	25,00	0,00	0,00
					77	Ruta Nacional N° 40 Límite con San Juan - Provincia de Mend	0	76.698.252	26.698.252	0	0,00	37,50	0,00	0,00
					51	Ruta Nacional N° 40 Límite con San Juan - Provincia de Mend	0	76.698.252	26.698.252	0	0,00	37,50	0,00	0,00
					78	Repavimentación Ruta Nacional N° 11 - Tramo: Rotonda Cruz d	211.796.964	64.652.727	67.522.529	38.164.476	67,05	32,95	1,54	6,03
					51	Repavimentación Ruta Nacional N° 11 - Tramo: Rotonda Cruz d	211.796.964	64.652.727	67.522.529	38.164.476	67,05	32,95	1,54	6,03
					80	Construcción de Segunda Calzada Ruta Nacional N° 22 - Tramo	187.526.686	81.583.285	81.583.285	48.114.768	53,10	35,18	1,05	1,05
					51	Construcción de Segunda Calzada Ruta Nacional N° 22 - Tramo	187.526.686	81.583.285	81.583.285	48.114.768	53,10	35,18	1,05	1,05
					81	Ruta Nacional N° 3 - Variante Circunvalación Autovía Comodo	0	634.921	634.921	0	0,00	4,17	0,00	0,00
					51	Ruta Nacional N° 3 - Variante Circunvalación Autovía Comodo	0	634.921	634.921	0	0,00	4,17	0,00	0,00
					83	Ruta Nacional N° 40 - Tramo: Bardas Blancas - Malargüe - Pr	0	416.667	416.667	0	0,00	4,17	0,00	0,00
					51	Ruta Nacional N° 40 - Tramo: Bardas Blancas - Malargüe - Pr	0	416.667	416.667	0	0,00	4,17	0,00	0,00
					84	Construcción de Segunda Calzada Ruta Nacional N° 9 - Tramo:	0	49.250.000	49.250.000	0	0,00	4,17	0,00	0,00
					51	Construcción de Segunda Calzada Ruta Nacional N° 9 - Tramo:	0	5.083.333	5.083.333	0	0,00	4,17	0,00	0,00
					52	Construcción de Segunda Calzada Ruta Nacional N° 9 - Tramo:	0	25.000.000	25.000.000	0	0,00	4,17	0,00	0,00
					53	Construcción de Segunda Calzada Ruta Nacional N° 9 - Tramo:	0	19.166.667	19.166.667	0	0,00	4,17	0,00	0,00
					85	Ruta Nacional N° 76 - Tramo: Quebrada Santo Domingo - Pirca	286.824.418	90.789.686	90.789.686	45.502.711	43,39	28,31	0,00	0,00
					51	Ruta Nacional N° 76 - Tramo: Quebrada Santo Domingo - Pirca	286.824.418	90.789.686	90.789.686	45.502.711	43,39	28,31	0,00	0,00
					86	Ruta Nacional N° 75 - Tramo: Las Padercitas - Dique Los Sauce	38.745.023	80.518.308	69.327.974	5.975.926	6,32	36,26	0,00	0,17
					51	Ruta Nacional N° 75 - Tramo: Las Padercitas - Dique Los Sauce	38.745.023	80.518.308	69.327.974	5.975.926	6,32	36,26	0,00	0,17
					88	Ruta Nacional N° 40 - Tramo: Los Tambillos - Río Miranda -	607.640.521	88.762.000	238.095.336	182.962.950	84,87	13,92	5,36	9,81
					51	Ruta Nacional N° 40 - Tramo: Los Tambillos - Río Miranda -	607.640.521	88.762.000	238.095.336	182.962.950	84,87	13,92	5,36	9,81
					89	Construcción Segunda Calzada Ruta Nacional N° 20 - Tramo: C	0	1.066.667	1.066.667	0	0,00	2,78	0,00	0,00
					51	Construcción Segunda Calzada Ruta Nacional N° 20 - Tramo: C	0	1.066.667	1.066.667	0	0,00	2,78	0,00	0,00
					90	Construcción Segunda Calzada Ruta Nacional N° 40 - Tramo Avenida de Circunvalación - Albardón - San Juan	0	4.156.729	25.570.714	0	0,00	21,07	0,08	1,98
					51	Ruta Nacional N°40 - Ruta Provincial N° 2 (Calle Azcuénaga) - RN N° 7 (Córdoba) - Etapa III - Calle Azcuénaga - Km. 3.279 -	0	1.467.729	22.881.714	0	0,00	35,29	0,15	3,79
					52	Ruta Nacional N°40 - Av. de Circunvalación de San Juan - Albardón - Puente sobre Río San Juan Km.3.471 - Albardón Km.3.476,5	0	2.689.000	2.689.000	0	0,00	5,56	0,00	0,00
					94	Construcción Camino de Vinculación Ruta Nacional N°40 - Las	0	160.741	160.741	0	0,00	11,11	0,00	0,00
					51	Construcción Camino de Vinculación Ruta Nacional N°40 - Las	0	160.741	160.741	0	0,00	11,11	0,00	0,00
					96	Repavimentación y Ensanche Ruta Nacional N° 3 - San Antonio	361.556.585	1.000	58.738.996	45.196.755	100,00	0,00	0,00	0,00
					51	Repavimentación y Ensanche Ruta Nacional N° 3 - San Antonio	361.556.585	1.000	58.738.996	45.196.755	100,00	0,00	0,00	0,00
					97	Repavimentación y Ensanche Ruta Nacional N° 3 - Ruta Provi	331.049.713	111.388.588	128.099.869	103.408.009	83,60	16,40	2,63	6,83
					51	Repavimentación y Ensanche Ruta Nacional N° 3 - Ruta Provi	331.049.713	111.388.588	128.099.869	103.408.009	83,60	16,40	2,63	6,83
					98	Repavimentación y Ensanche Ruta Nacional N° 3 - Sierra Gran	433.307.068	30.783.500	51.389.045	14.995.537	95,95	4,05	0,07	0,15
					51	Repavimentación y Ensanche Ruta Nacional N° 3 - Sierra Gran	433.307.068	30.783.500	51.389.045	14.995.537	95,95	4,05	0,07	0,15
					99	Repavimentación y Ensanche Ruta Nacional N° 251 General Co	353.693.107	131.694.111	131.694.111	56.805.052	80,11	19,89	0,53	2,28
					51	Repavimentación y Ensanche Ruta Nacional N° 251 General Co	353.693.107	131.694.111	131.694.111	56.805.052	80,11	19,89	0,53	2,28
					14	Mejoramiento y Reposición de Rutas Fase VII								
					2	Construcción Autopista Camino del Buen Ayre y Repavimentaci	685.207.731	773.589.153	599.973.915	517.579.940	18,45	24,60	1,54	2,66

CUADRO C
INVERSIÓN REAL DIRECTA: PROYECTOS DE INVERSIÓN *
AL 30/06/2016

Jur	SAF	Pg	Sp	Py	Ob	Descripción	Ejec. Financiera acum. al 2015	Crédito inicial 2016	Vigente al 30/06/2016	Devengado al 30/06/2016	Ejec. Fisica acum. al 2015	Programado Vig. al 30/06/2016	Ejecutado 2º trim	Ejecutado al 30/06/2016
					51	Construcción Autopista Camino del Buen Ayre -Tramo I: Acce	398.941.190	281.108.383	81.108.383	389.053.929	35,58	35,14	3,33	7,09
					52	Construcción Autopista Camino del Buen Ayre -Tramo II: Acce	94.589.609	261.761.106	283.145.868	69.414.013	16,97	27,68	1,41	1,55
					53	Construcción Autopista Camino del Buen Ayre -Tramo III: Rut	175.514.091	164.027.894	169.027.894	58.664.845	16,11	27,96	0,99	1,17
					54	Construcción Autopista Camino del Buen Ayre -Tramo IV : Rut	16.162.841	66.374.310	66.374.310	447.153	2,33	5,63	0,00	0,00
					55	Repavimentación Camino del Buen Ayre	0	317.460	317.460	0	0,00	4,17	0,00	0,00
				3		Plan de Remediación de Canteras - Rutas Varias	957.133	8.251.000	8.251.000	0	0,00	100,00	0,00	0,00
					51	Plan de Remediación de Canteras - Rutas Varias	957.133	8.251.000	8.251.000	0	0,00	100,00	0,00	0,00
				4		Ruta Nacional Nº 9 Av. Circunvalación - Canal San	62.370.184	53.650.400	53.650.400	7.567.757	34,49	52,41	0,00	0,89
					51	Ruta Nacional Nº 9 Av. Circunvalación - Canal San	62.370.184	53.650.400	53.650.400	7.567.757	34,49	52,41	0,00	0,89
				5		Ruta Nacional Nº 152 Empalme Ruta Nacional Nº 143	0	639.407	639.407	0	0,00	5,56	0,00	0,00
					51	Ruta Nacional Nº 152 Empalme Ruta Nacional Nº 143	0	639.407	639.407	0	0,00	5,56	0,00	0,00
				6		Ruta Nacional Nº 152 Empalme Ruta Nacional Nº 143	0	384.822	384.822	0	0,00	5,56	0,00	0,00
					51	Ruta Nacional Nº 152 Empalme Ruta Nacional Nº 143	0	384.822	384.822	0	0,00	5,56	0,00	0,00
				7		Ruta Nacional Nº 152 Empalme Ruta Nacional Nº 143	0	332.444	332.444	0	0,00	5,56	0,00	0,00
					51	Ruta Nacional Nº 152 Empalme Ruta Nacional Nº 143	0	332.444	332.444	0	0,00	5,56	0,00	0,00
				8		Ruta Nacional Nº 152 Empalme Ruta Nacional Nº 143	0	385.333	385.333	0	0,00	5,56	0,00	0,00
					51	Ruta Nacional Nº 152 Empalme Ruta Nacional Nº 143	0	385.333	385.333	0	0,00	5,56	0,00	0,00
				9		Ruta Nacional Nº 9, Ruta Nacional Nº 11, y Ruta Nacional Nº 33 - Red de Accesos a Rosario	0	549.206	549.206	0	0,00	4,17	0,00	0,00
					51	Ruta Nacional Nº 9, Ruta Nacional Nº 11 y Ruta Nacional Nº 33 - Red de Accesos a Rosario	0	549.206	549.206	0	0,00	4,17	0,00	0,00
				12		Ruta Nacional Nº 95 - Empalme Ruta Provincial Nº 2 - Limite entre Santa Fe y Chaco - Km. 768,77 - Km. 813,09	163.876.100	8.185.000	8.185.000	1.027.791	100,00	0,00	0,00	0,00
					51	Ruta Nacional Nº 95 - Empalme Ruta Provincial Nº 2 - Limite entre Santa Fe y Chaco - Km. 768,77 - Km. 813,09	163.876.100	8.185.000	8.185.000	1.027.791	100,00	0,00	0,00	0,00
				13		Ruta Nacional Nº 95 - Empalme Ruta Provincial Nº 2 - Limite entre Santa Fe y Chaco - Km. 813,09 - Km. 862,64	0	266.667	266.667	0	0,00	4,17	0,00	0,00
					51	Ruta Nacional Nº 95 - Empalme Ruta Provincial Nº 2 - Limite entre Santa Fe y Chaco - Km. 813,09 - Km. 862,64	0	266.667	266.667	0	0,00	4,17	0,00	0,00
				17		Ruta Nacional Nº 52 - Empalme Ruta Provincial Nº 79 - Susques (Km. 62,68) - (Km. 79,85)	0	209.222	209.222	0	0,00	8,33	0,00	0,00
					51	Ruta Nacional Nº 52 - Empalme Ruta Provincial Nº 79 - Susques (Km. 62,68) - (Km. 79,85)	0	209.222	209.222	0	0,00	8,33	0,00	0,00
				18		Ruta Nacional Nº 38 - Limite con La Rioja - Río Ongoli	0	634.921	634.921	0	0,00	4,17	0,00	0,00
					51	Ruta Nacional Nº 38 - Limite con La Rioja - Río Ongoli	0	634.921	634.921	0	0,00	4,17	0,00	0,00
				19		Ruta Nacional Nº 7 - Empalme ex Ruta Nacional Nº 7 y Actual Ruta Nacional Nº 7	283.750.556	1.000	3.514.627	3.514.627	100,00	0,00	0,00	0,00
					51	Ruta Nacional Nº 7 - Empalme ex Ruta Nacional Nº 7 y Actual Ruta Nacional Nº 7	283.750.556	1.000	3.514.627	3.514.627	100,00	0,00	0,00	0,00
				20		Autopista Ricchieri - Cañuelas - Acceso Cañuelas	0	370.370	370.370	0	0,00	5,56	0,00	0,00
					51	Autopista Ricchieri - Cañuelas - Acceso Cañuelas	0	370.370	370.370	0	0,00	5,56	0,00	0,00
				21		Ruta Nacional Nº 1 - Intercambiador Ensenada - Avenida del Petróleo	36.133.970	309.353.306	109.353.306	38.134.406	7,60	32,61	0,00	0,02
					51	Ruta Nacional Nº 1 - Intercambiador Ensenada - Avenida del Petróleo	36.133.970	309.353.306	109.353.306	38.134.406	7,60	32,61	0,00	0,02
				25		Ruta Nacional Nº 119 - Empalme Ruta Nacional Nº 14 - Empalme Ruta Nacional Nº 123 - Sección I	0	297.037	297.037	0	0,00	5,56	0,00	0,00
					51	Ruta Nacional Nº 119 - Empalme Ruta Nacional Nº 14 - Empalme Ruta Nacional Nº 123 - Sección I	0	297.037	297.037	0	0,00	5,56	0,00	0,00
				26		Ruta Nacional Nº 119 - Empalme Ruta Nacional Nº 14 - Empalme Ruta Nacional Nº 123 - Sección II	0	303.704	303.704	0	0,00	5,56	0,00	0,00
					51	Ruta Nacional Nº 119 - Empalme Ruta Nacional Nº 14 - Empalme Ruta Nacional Nº 123 - Sección II	0	303.704	303.704	0	0,00	5,56	0,00	0,00
				27		Ruta Nacional Nº 119 - Empalme Ruta Nacional Nº 14 - Empalme Ruta Nacional Nº 123 - Sección III	0	296.296	296.296	0	0,00	5,56	0,00	0,00
					51	Ruta Nacional Nº 119 - Empalme Ruta Nacional Nº 14 - Empalme Ruta Nacional Nº 123 - Sección III	0	296.296	296.296	0	0,00	5,56	0,00	0,00
				28		Ruta Nacional Nº 127 - Federal - Empalme Ruta Nacional Nº 14	75.537.335	113.411.258	63.411.258	6.727.599	13,87	24,92	0,01	0,04
					51	Ruta Nacional Nº 127 - Federal - Empalme Ruta Nacional Nº 14 - Sección II: Miñones Km. 227,56 - La Tierra Km. 259,27	817.209	52.300.600	2.300.600	101.576	0,46	5,74	0,00	0,00
					52	Ruta Nacional Nº 127 - Federal - Empalme Ruta Nacional Nº 14 - Sección I: Federal Km. 203,31- Miñones Km. 227,56	47.706.096	12.406.154	12.406.154	6.526.678	56,91	43,09	0,01	0,06
					53	Ruta Nacional Nº 127 - Empalme Ruta Nacional Nº 14 - Sección III: La Tierra Km. 259,27 - Limite con Corrientes Km. 292,23	27.014.030	42.091.615	42.091.615	99.344	25,95	74,05	0,04	0,13
					54	Ruta Nacional Nº 127 -Empalme RN Nº 14 - Sección IV Limite con Corrientes Km. 292,23 - Empalme RN Nº 14 y Nº 119 Km. 324,25	0	6.612.889	6.612.889	0	0,00	5,77	0,00	0,00

CUADRO C
INVERSIÓN REAL DIRECTA: PROYECTOS DE INVERSIÓN *
AL 30/06/2016

Jur	SAF	Pg	Sp	Py	Ob	Descripción	Ejec. Financiera acum. al 2015	Crédito inicial 2016	Vigente al 30/06/2016	Devengado al 30/06/2016	Ejec. Fisica acum. al 2015	Programado Vig. al 30/06/2016	Ejecutado 2º trim	Ejecutado al 30/06/2016
				29		Ruta Nacional Nº 18 - Tramo I: Intersección Ruta Nacional Nº 12 - Intersección Ruta Provincial Nº 32	411.197.130	169.162.398	169.902.919	113.817.611	44,91	27,55	1,51	4,84
				51		Ruta Nacional Nº 18 - Tramo I: Intersección Ruta Nacional Nº 12 - Intersección Ruta Provincial Nº 32	411.197.130	169.162.398	169.902.919	113.817.611	44,91	27,55	1,51	4,84
				30		Ruta Nacional Nº 18 - Tramo II: Intersección Ruta Provincial Nº 32 - Intersección Ruta Provincial Nº 6	447.069.626	162.387.307	132.557.808	49.358.453	48,36	25,82	0,00	0,12
				51		Ruta Nacional Nº 18 - Tramo II: Intersección Ruta Provincial Nº 32 - Intersección Ruta Provincial Nº 6	447.069.626	162.387.307	132.557.808	49.358.453	48,36	25,82	0,00	0,12
				31		Ruta Nacional Nº 18 - Tramo III: Intersección Ruta Provincial Nº 6 - Intersección Ruta Provincial Nº 20	305.582.782	112.292.348	112.292.348	72.361.361	59,82	25,38	0,00	0,32
				51		Ruta Nacional Nº 18 - Tramo III: Intersección Ruta Provincial Nº 6 - Intersección Ruta Provincial Nº 20	305.582.782	112.292.348	112.292.348	72.361.361	59,82	25,38	0,00	0,32
				32		Ruta Nacional Nº 18 - Tramo IV: Intersección Ruta Provincial Nº 20 - Progresiva 180+606	831.551.189	175.599.489	175.599.489	111.432.035	57,36	19,68	1,19	3,11
				51		Ruta Nacional Nº 18 - Tramo IV: Intersección Ruta Provincial Nº 20 - Progresiva 180+606	831.551.189	175.599.489	175.599.489	111.432.035	57,36	19,68	1,19	3,11
				34		Ruta Nacional Nº 40 - Las Tucumanesas - Sañogasta - Sección I	0	666.667	666.667	0	0,00	5,56	0,00	0,00
				51		Ruta Nacional Nº 40 - Las Tucumanesas - Sañogasta - Sección I	0	666.667	666.667	0	0,00	5,56	0,00	0,00
				35		Ruta Nacional Nº 73 - Anguinán - Empalme Ruta Nacional Nº 75 - Sección I	20.996.329	97.097.692	97.097.692	56.334.035	6,14	33,13	0,20	1,20
				51		Ruta Nacional Nº 73 - Anguinán - Empalme Ruta Nacional Nº 75 - Sección I	20.996.329	97.097.692	97.097.692	56.334.035	6,14	33,13	0,20	1,20
				36		Ruta Nacional Nº 73 - Anguinán - Empalme Ruta Nacional Nº 75 - Sección II	423.979.804	105.362.364	173.071.850	116.975.837	45,56	24,20	0,56	2,83
				51		Ruta Nacional Nº 73 - Anguinán - Empalme Ruta Nacional Nº 75 - Sección II	423.979.804	105.362.364	173.071.850	116.975.837	45,56	24,20	0,56	2,83
				37		Ruta Nacional Nº 7 - Empalme Ruta Nacional Nº 40 - Límite con Chile - Sección I	0	592.919	592.919	0	0,00	11,11	0,00	0,00
				51		Ruta Nacional Nº 7 - Empalme Ruta Nacional Nº 40 - Límite con Chile - Sección I	0	592.919	592.919	0	0,00	11,11	0,00	0,00
				38		Ruta Nacional Nº 7 - Empalme Ruta Nacional Nº 40 - Límite con Chile - Sección II	0	666.667	666.667	0	0,00	3,81	0,00	0,00
				51		Ruta Nacional Nº 7 - Empalme Ruta Nacional Nº 40 - Límite con Chile - Sección II	0	666.667	666.667	0	0,00	3,81	0,00	0,00
				39		Ruta Nacional Nº 7 - Empalme Ruta Nacional Nº 40 - Límite con Chile - Sección III	0	333.333	333.333	0	0,00	8,33	0,00	0,00
				51		Ruta Nacional Nº 7 - Empalme Ruta Nacional Nº 40 - Límite con Chile - Sección III	0	333.333	333.333	0	0,00	8,33	0,00	0,00
				40		Ruta Nacional Nº 188 - General Alvear - Malargüe - Sección II	35.280.535	44.865.556	44.865.556	40.218.885	25,26	16,88	0,00	0,84
				51		Ruta Nacional Nº 188 - General Alvear - Malargüe - Sección II	35.280.535	44.310.000	44.310.000	40.218.885	63,74	36,26	0,00	2,11
				52		Ruta Nacional Nº 188 General Alvear - Malargüe - Sección II: Progresiva 21,00 Ruta Provincial Nº 179	0	555.556	555.556	0	0,00	4,17	0,00	0,00
				41		Ruta Nacional Nº 7 - Potrerillos - Uspallata - Curva de Sob.	0	1.169.865	1.169.865	0	0,00	12,50	0,00	0,00
				51		Ruta Nacional Nº 7 - Potrerillos - Uspallata - Curva de Sob.	0	1.169.865	1.169.865	0	0,00	12,50	0,00	0,00
				42		Ruta Nacional Nº 7 - Potrerillos - Uspallata - Variante Uspallata	0	444.444	444.444	0	0,00	4,17	0,00	0,00
				51		Ruta Nacional Nº 7 - Potrerillos - Uspallata - Variante Uspallata	0	444.444	444.444	0	0,00	4,17	0,00	0,00
				43		Ruta Nacional Nº 145 - Bardas Blancas - Hito Pehuenche - Km. 0 - Km. 13	71.902.421	81.824.000	260.977.641	152.280.307	30,94	69,06	33,20	44,87
				51		Ruta Nacional Nº 145 - Bardas Blancas - Hito Pehuenche - Km. 0 - Km. 13	71.902.421	81.824.000	260.977.641	152.280.307	30,94	69,06	33,20	44,87
				44		Ruta Nacional Nº 22 - Variante por Plaza Huinca y Cutral Có	0	1.725.111	1.725.111	0	0,00	4,17	0,00	0,00
				51		Ruta Nacional Nº 22 - Variante por Plaza Huinca y Cutral Có	0	1.725.111	1.725.111	0	0,00	4,17	0,00	0,00
				48		Ruta Nacional A012-34 - Empalme Ruta Nacional Nº 9 (Oeste) - Empalme Ruta Nacional Nº11 - Empalme Ruta Nº A008 - Empalme	204.941.959	1.000	6.474.099	6.474.098	100,00	0,00	0,00	0,00
				51		Ruta Nacional A012-34 - Empalme Ruta Nacional Nº 9 (Oeste) - Empalme Ruta Nacional Nº11 - Empalme Ruta Nº A008 - Empalme	204.941.959	1.000	6.474.099	6.474.098	100,00	0,00	0,00	0,00
				49		Ruta Nacional Nº 34 - San Vicente - Rafaela	0	222.222	222.222	0	0,00	8,33	0,00	0,00
				51		Ruta Nacional Nº 34 - San Vicente - Rafaela	0	222.222	222.222	0	0,00	8,33	0,00	0,00
				50		Enlace Ruta Nacional Nº 9 con Ruta Nacional Nº34 en Santiago del Estero	0	333.333	333.333	0	0,00	2,78	0,00	0,00
				51		Enlace Ruta Nacional Nº 9 con Ruta Nacional Nº34 en Santiago del Estero	0	333.333	333.333	0	0,00	2,78	0,00	0,00
				51		Ruta sin Nº - Empalme Ruta Nacional Nº 3 (San Sebastián) - Empalme Complejo C	0	711.111	711.111	0	0,00	2,78	0,00	0,00
				51		Ruta sin Nº - Empalme Ruta Nacional Nº 3 (San Sebastián) - Empalme Complejo C	0	711.111	711.111	0	0,00	2,78	0,00	0,00
				52		Ruta sin Nº - Empalme Complejo C - Empalme Complejo B	0	355.556	355.556	0	0,00	3,33	0,00	0,00
				51		Ruta sin Nº - Empalme Complejo C - Empalme Complejo B	0	355.556	355.556	0	0,00	3,33	0,00	0,00
				53		Ruta sin Nº - Empalme Complejo B - Empalme Complejo D	0	277.778	277.778	0	0,00	4,17	0,00	0,00
				51		Ruta sin Nº - Empalme Complejo B - Empalme Complejo D	0	277.778	277.778	0	0,00	4,17	0,00	0,00
				54		Ruta Nacional Nº 3 - Tolhuin - Ushuaia - Km. 3006 - Km. 3049	0	648.148	648.148	0	0,00	5,56	0,00	0,00
				51		Ruta Nacional Nº 3 - Tolhuin - Ushuaia - Km. 3006 - Km. 3049	0	648.148	648.148	0	0,00	5,56	0,00	0,00
				55		Ruta Nacional Nº 9 - Arroyo Mista - San Miguel de Tucumán	0	12.007.917	12.007.917	0	0,00	6,53	0,00	0,00

CUADRO C
INVERSIÓN REAL DIRECTA: PROYECTOS DE INVERSIÓN *
AL 30/06/2016

Jur	SAF	Pg	Sp	Py	Ob	Descripción	Ejec. Financiera acum. al 2015	Crédito inicial 2016	Vigente al 30/06/2016	Devengado al 30/06/2016	Ejec. Física acum. al 2015	Programado Vig. al 30/06/2016	Ejecutado 2º trim	Ejecutado al 30/06/2016
					51	Ruta Nacional Nº 9 - Arroyo Mista - San Miguel de Tucumán - Empalme Ex Ruta Nacional Nº 9 Puente sobre Río Sali	0	11.591.250	11.591.250	0	0,00	8,33	0,00	0,00
					52	Ruta Nacional Nº 9 - Arroyo Mista - San Miguel de Tucumán Acceso a Tucumán por Ex Ruta Nacional Nº 9 Progreso 0,00 Progreso	0	416.667	416.667	0	0,00	6,25	0,00	0,00
					56	Ruta Nacional Nº 158 - San Francisco - Las Varillas - Km. 0 - Km. 35,00	0	1.882.349	7.654.109	4.593.582	4,35	88,29	0,15	0,96
					51	Ruta Nacional Nº 158 - San Francisco - Las Varillas - Km. 0 - Km. 35,00	0	1.882.349	7.654.109	4.593.582	4,35	88,29	0,15	0,96
					58	Ruta A016 - Empalme Ruta Nacional Nº 9 - Empalme Ruta Nacional Nº 34 (Siete de Abril)	0	349.206	349.206	0	0,00	4,17	0,00	0,00
					51	Ruta A016 - Empalme Ruta Nacional Nº 9 - Empalme Ruta Nacional Nº 34 (Siete de Abril)	0	349.206	349.206	0	0,00	4,17	0,00	0,00
					60	Ruta Nacional Nº 11 Autovía Empalme Ruta Provincial Nº 13 - Resistencia	73.960.566	188.687.338	188.687.338	105.820.454	17,73	35,26	0,67	1,72
					51	Ruta Nacional Nº 11 Autovía Empalme Ruta Provincial Nº 13 - Resistencia	73.960.566	188.687.338	188.687.338	105.820.454	17,73	35,26	0,67	1,72
					61	Ruta Nacional Nº 22 Chimpay - Valle Regina Km. 1050 - Km. 1112	0	571.429	571.429	0	0,00	4,17	0,00	0,00
					51	Ruta Nacional Nº 22 Chimpay - Valle Regina Km. 1050 - Km. 1112	0	571.429	571.429	0	0,00	4,17	0,00	0,00
					62	Ruta Nacional Nº 78 Puente Río Capayán - Famatina	0	138.889	138.889	0	0,00	4,17	0,00	0,00
					51	Ruta Nacional Nº 78 Puente Río Capayán - Famatina	0	138.889	138.889	0	0,00	4,17	0,00	0,00
					63	Ruta Nacional Nº 9 Autovía Santiago del Estero - Termas Río Hondo	0	666.667	666.667	0	0,00	2,78	0,00	0,00
					51	Ruta Nacional Nº 9 Autovía Santiago del Estero - Termas Río Hondo	0	666.667	666.667	0	0,00	2,78	0,00	0,00
					64	Ruta Nacional Nº 33 Autovía Rufino - Rosario	0	2.820.533	2.820.533	0	0,00	2,78	0,00	0,00
					51	Ruta Nacional Nº 33 Autovía Rufino - Rosario - Sección I	0	1.222.222	1.222.222	0	0,00	2,78	0,00	0,00
					52	Ruta Nacional Nº 33 Autovía Rufino - Rosario Sección II - Acceso a San Eduardo Km. 607,92 - Acceso a Chovet Km. 670,52	0	577.082	577.082	0	0,00	2,78	0,00	0,00
					53	Ruta Nacional Nº 33 Autovía Rufino - Rosario Sección III - Acceso a Chovet Km. 607,52 - Acceso a Colonia Las Flores Km. 732,37	0	570.167	570.167	0	0,00	2,78	0,00	0,00
					54	Ruta Nacional Nº 33 Autovía Rufino - Rosario Sección IV - Acceso a Las Flores Km. 732,37 - Arroyo Ludueña Km. 781,3	0	451.062	451.062	0	0,00	2,78	0,00	0,00
					65	Ruta Nacional Nº 33 Bahía Blanca - Pigüé Sección I: Camino a Ingeniero White (Km. 8,65) - Ea. Don Enrique (km. 41,00)	0	422.222	422.222	0	0,00	2,78	0,00	0,00
					51	Ruta Nacional Nº 33 Bahía Blanca - Pigüé Sección I: Camino a Ingeniero White (Km. 8,65) - Ea. Don Enrique (km. 41,00)	0	422.222	422.222	0	0,00	2,78	0,00	0,00
					66	Ruta Nacional Nº 33 Bahía Blanca - Pigüé Sección II: Ea. Don Enrique (Km. 41,00) - Río Sauce Chico (Km. 73,00)	0	422.222	422.222	0	0,00	2,78	0,00	0,00
					51	Ruta Nacional Nº 33 Bahía Blanca - Pigüé Sección II: Ea. Don Enrique (Km. 41,00) - Río Sauce Chico (Km. 73,00)	0	422.222	422.222	0	0,00	2,78	0,00	0,00
					67	Ruta Nacional Nº 33 Bahía Blanca - Pigüé Sección III: Río Sauce Chico (Km. 73,00) - Arroyo Cochenleofu Chico (Km. 102,21)	0	377.778	377.778	0	0,00	2,78	0,00	0,00
					51	Ruta Nacional Nº 33 Bahía Blanca - Pigüé Sección III: Río Sauce Chico (Km. 73,00) - Arroyo Cochenleofu Chico (Km. 102,21)	0	377.778	377.778	0	0,00	2,78	0,00	0,00
					68	Ruta Nacional Nº 33 Bahía Blanca - Pigüé Sección IV: Arroyo Cochenleofu Chico (Km. 102,21) - Empalme Ruta Provincial Nº	0	400.000	400.000	0	0,00	30,56	0,00	0,00
					51	Ruta Nacional Nº 33 Bahía Blanca - Pigüé Sección IV: Arroyo Cochenleofu Chico (Km. 102,21) - Empalme Ruta Provincial Nº	0	400.000	400.000	0	0,00	30,56	0,00	0,00
					69	Ruta Nacional Nº 40 Villa Aberastain - San Juan Km. 3444,89 - Km. 3456,72	0	1.968.254	1.968.254	0	0,00	4,17	0,00	0,00
					51	Ruta Nacional Nº 40 - Valle Aberastain - San Juan - Calle 14 Km. 3.444,89 - Calle 8 Km. 3.452 - San Juan	0	984.127	984.127	0	0,00	4,17	0,00	0,00
					52	Ruta Nacional Nº 40 - Valle Aberastain - San Juan - Calle 8 Km.3.452 - Calle 5 Km.3.456 - San Juan	0	984.127	984.127	0	0,00	4,17	0,00	0,00
					70	Ruta Nacional Nº 9 Acceso a la Ciudad de Salta	0	147.778	147.778	0	0,00	4,17	0,00	0,00
					51	Ruta Nacional Nº 9 Acceso a la Ciudad de Salta	0	147.778	147.778	0	0,00	4,17	0,00	0,00
					71	Ruta Nacional Nº 35 Límite entre Buenos Aires y La Pampa - Empalme Ruta Provincial Nº1 Km. 125 - Km. 146	0	549.078	549.078	0	0,00	8,33	0,00	0,00
					51	Ruta Nacional Nº 35 Límite entre Buenos Aires y La Pampa - Empalme Ruta Provincial Nº1 Km. 125 - Km. 146	0	549.078	549.078	0	0,00	8,33	0,00	0,00
					72	Ruta Nacional Nº 8 Autopista Pilar - Pergamino (Tramo: 1B) Distribuidor Ruta Provincial Nº 39 - Ruta Provincial Nº 192 (163.011.864	177.509.162	27.509.162	1.772.362	47,59	5,82	0,30	1,26
					51	Ruta Nacional Nº 8 Autopista Pilar - Pergamino (Tramo: 1B) Distribuidor Ruta Provincial Nº 39 - Ruta Provincial Nº 192 (163.011.864	177.509.162	27.509.162	1.772.362	47,59	5,82	0,30	1,26
					73	RN Nº 8 Autopista Pilar - Pergamino (Tramo: 2) Arroyo Grivas Km. 78,13-Puente sobre Arroyo Gomez Km. 116,99 Prog. 8.460	157.274.259	196.565.971	99.899.612	70.566.388	17,84	46,12	1,85	4,29
					51	R N Nº 8 Autopista Pilar - Pergamino (Tramo: 2A) Arroyo Grivas Km. 78,13 - Arroyo Giles Km. 104,37 - Duplicación de Calzada	156.643.347	156.793.908	60.127.549	68.173.580	26,32	49,12	1,93	5,36

CUADRO C
INVERSIÓN REAL DIRECTA: PROYECTOS DE INVERSIÓN *
AL 30/06/2016

Jur	SAF	Pg	Sp	Py	Ob	Descripción	Ejec. Financiera acum. al 2015	Crédito inicial 2016	Vigente al 30/06/2016	Devengado al 30/06/2016	Ejec. Física acum. al 2015	Programado Vig. al 30/06/2016	Ejecutado 2º trim	Ejecutado al 30/06/2016
					52	RN N° 8-Autopista Pilar-Pergamino (Tramo: 2B)-A° Giles Km.104,37 Progr. 25.345,62- Puente sobre A° Gomez km. 116,99 Progr. 8.460	630.912	39.772.063	39.772.063	2.392.808	0,27	39,89	1,69	2,06
				74		R N N° 8 Autopista Pilar - Pergamino (Tramo: 3 y 4) Puente sobre A° Gomez Km. 116,99 Progresiva 8.460 - A° Helves Km. 168,76	0	6.648.990	6.648.990	0	0,00	8,37	0,00	0,00
				51		RN N° 8 Autopista Pilar-Pergamino (Tramo: 3) Puente A° Gomez Km. 116,99 Progr.8.460- Puente A° Cahuané Km. 143,10 Progr.34.587	0	4.903.403	4.903.403	0	0,00	12,50	0,00	0,00
				52		R N N° 8 - Autopista Pilar - Pergamino (Tramo:4) - Arroyo Cahuané Km. 143,10 - Arroyo Helves Km. 168,76 - Duplicación de Calzada	0	1.745.587	1.745.587	0	0,00	4,17	0,00	0,00
				75		Ruta Autopista N° 8 Autopista Pilar - Pergamino (Tramo: 5 y 6) Partido de Arrecifes A° Helves Km. 168,76 - Fontezuela Km. 213,76	14.581.989	229.465.398	79.465.398	22.538.374	2,91	49,93	0,71	1,67
				51		Ruta Autopista N° 8 Autopista Pilar - Pergamino (Tramo: 5) Partido de Arrecifes A° Helves Km. 168,76 - Km. 183,76	13.968.583	100.586.917	0	21.152.324	5,52	41,99	1,58	3,60
				52		R N N° 8 - Autopista Pilar - Pergamino (Tramo: 6A) Todd - Fontezuela Km.183,76 - Km. 198,76	0	88.782.251	39.369.168	0	2,37	43,39	0,26	0,77
				53		R N N° 8 - Autopista Pilar - Pergamino (Tramo: 6B) Todd - Fontezuela Km. 198,76 - Km. 213,76	613.406	40.096.230	40.096.230	1.386.050	0,26	66,49	0,12	0,25
				76		R N N° 8 Autopista Pilar - Pergamino (Tramo: 7) Acceso a Fontezuela a Fin de Autopista (Km. 213,76 - Km. 237,5)	286.689.624	231.699.557	81.699.557	54.730.077	25,08	44,95	2,33	2,76
				51		R N N° 8 Autopista Pilar - Pergamino (Tramo: 7) Acceso a Fontezuela a Fin de Autopista (Km. 213,76 - Km. 237,5)	286.689.624	231.699.557	81.699.557	54.730.077	25,08	44,95	2,33	2,76
				77		Ruta Nacional N° 35 Límite con La Pampa - Intersección Ruta Provincial N° 27 Km. 505,67 - Km. 572,76	0	1.374.000	1.374.000	0	0,00	8,33	0,00	0,00
				51		Ruta Nacional N° 35 Límite con La Pampa - Intersección Ruta Provincial N° 27 Km. 505,67 - Km. 572,76	0	1.374.000	1.374.000	0	0,00	8,33	0,00	0,00
				78		Ruta Nacional N° 35 Intersección Ruta Provincial N° 27 - Intersección Ruta Nacional N° 8 Km. 572,76 - Km. 708,55	0	865.048	865.048	0	0,00	4,17	0,00	0,00
				51		Ruta Nacional N° 35 Intersección Ruta Provincial N° 27 - Intersección Ruta Nacional N° 8 Km. 572,76 - Km. 708,55	0	865.048	865.048	0	0,00	4,17	0,00	0,00
				81		Ruta Nacional N° 8 Ramal Pilar - Colectoras Frentistas	0	262.744	262.744	0	0,00	8,33	0,00	0,00
				51		Ruta Nacional N° 8 Ramal Pilar - Colectoras Frentistas	0	262.744	262.744	0	0,00	8,33	0,00	0,00
				82		Ramal Tigre - 3° Carril + Banquinas	0	508.728	508.728	0	0,00	4,17	0,00	0,00
				51		Ramal Tigre - 3° Carril + Banquinas	0	508.728	508.728	0	0,00	4,17	0,00	0,00
				84		Autopista 001 Avenida Lugones - Acceso Oeste Km. 0,00 - Km. 13,76	0	444.444	444.444	0	0,00	2,78	0,00	0,00
				51		Autopista 001 Avenida Lugones - Acceso Oeste Km. 0,00 - Km. 13,76	0	444.444	444.444	0	0,00	2,78	0,00	0,00
				86		Ruta Nacional N° 38 Empalme Ruta Provincial N° 9 Km. 639,38 - Huacra Km. 661,25	0	666.667	666.667	0	0,00	8,33	0,00	0,00
				51		Ruta Nacional N° 38 Empalme Ruta Provincial N° 9 Km. 639,38 - Huacra Km. 661,25	0	666.667	666.667	0	0,00	8,33	0,00	0,00
				87		Ruta Nacional N° 40 Paso Externo Ciudad de Santa María Punta Balasto - San José	0	814.815	814.815	0	0,00	5,56	0,00	0,00
				51		Ruta Nacional N° 40 Paso Externo Ciudad de Santa María Punta Balasto - San José	0	814.815	814.815	0	0,00	5,56	0,00	0,00
				88		Ruta Nacional N° 60 Paso Externo Ciudad de Tinogasta Km. 1.300,56 - Km. 1.330,12	0	538.889	538.889	0	0,00	4,17	0,00	0,00
				51		Ruta Nacional N° 60 Paso Externo Ciudad de Tinogasta Km. 1.300,56 - Km. 1.330,12	0	538.889	538.889	0	0,00	4,17	0,00	0,00
				89		Ruta Nacional N° 259 Trevelin - Límite con Chile Km. 39,16 - Km. 75,74	0	500.000	500.000	0	0,00	4,17	0,00	0,00
				51		Ruta Nacional N° 259 Trevelin - Límite con Chile Km. 39,16 - Km. 75,74	0	500.000	500.000	0	0,00	4,17	0,00	0,00
				90		Defensa Costera Lavalle - Obra complementaria al Puente Goya - Reconquista	0	333.333	333.333	0	0,00	4,17	0,00	0,00
				51		Defensa Costera Lavalle - Obra complementaria al Puente Goya - Reconquista	0	333.333	333.333	0	0,00	4,17	0,00	0,00
				92		Ruta Nacional N° 40 Gran Mendoza - Acceso al Aeropuerto Km. 3.296,00 - Km. 3.305,00	0	148.148	148.148	0	0,00	5,56	0,00	0,00
				51		Ruta Nacional N° 40 Gran Mendoza - Acceso al Aeropuerto Km. 3.296,00 - Km. 3.305,00	0	148.148	148.148	0	0,00	5,56	0,00	0,00
				93		Ruta Nacional N° 3 Comandante Luis Piedrabuena - Empalme Ruta Nacional N° 40 Km. 2.374,57 - Km. 2.579,95	0	296.296	296.296	0	0,00	5,56	0,00	0,00
				51		Ruta Nacional N° 3 Comandante Luis Piedrabuena - Empalme Ruta Nacional N° 40 Km. 2.374,57 - Km. 2.579,95	0	296.296	296.296	0	0,00	5,56	0,00	0,00
				94		Ruta Nacional N° 40 Tapi Aike - Cancha Carrera	0	333.333	333.333	0	0,00	4,17	0,00	0,00
				51		Ruta Nacional N° 40 Tapi Aike - Cancha Carrera	0	333.333	333.333	0	0,00	4,17	0,00	0,00
				95		Autopista 9 - Ruta Nacional N° A012 - Ruta Nacional N° A008 Km. 278,29 - Km. 288,47	0	793.651	793.651	0	0,00	4,17	0,00	0,00

CUADRO C
INVERSIÓN REAL DIRECTA: PROYECTOS DE INVERSIÓN *
AL 30/06/2016

Jur	SAF	Pg	Sp	Py	Ob	Descripción	Ejec. Financiera acum. al 2015	Crédito inicial 2016	Vigente al 30/06/2016	Devengado al 30/06/2016	Ejec. Física acum. al 2015	Programado Vig. al 30/06/2016	Ejecutado 2º trim	Ejecutado al 30/06/2016
					51	Autopista 9 - Ruta Nacional Nº A012 - Ruta Nacional Nº A008 Km. 278,29 - Km. 288,47	0	793.651	793.651	0	0,00	4,17	0,00	0,00
				96		Ruta Nacional Nº 34 - Ruta Nacional Nº A008 - Ruta Nacional Nº A012. Km. 1,40 - Km. 13,9	0	222.222	222.222	0	0,00	2,78	0,00	0,00
				51		Ruta Nacional Nº 34 - Ruta Nacional Nº A008 - Ruta Nacional Nº A012. Km. 1,40 - Km. 13,9	0	222.222	222.222	0	0,00	2,78	0,00	0,00
				97		Ruta Nacional Nº 11 Capitán Bermudez - Ruta Nacional Nº A012 Km. 318,52 - Km. 326,2	0	1.725.396	1.725.396	0	0,00	3,27	0,00	0,00
				51		Ruta Nacional Nº 11 Capitán Bermudez - Ruta Nacional Nº A012 Km. 318,52 - Km. 326,2	0	500.000	500.000	0	0,00	4,17	0,00	0,00
				52		Ruta Nacional Nº 11 - Autovía Rosario - Oliveros - Sección I: Ruta Nacional Nº A012 - Ruta Nacional Nº 11	0	380.952	380.952	0	0,00	4,17	0,00	0,00
				53		Ruta Nacional Nº 11 - Autovía Rosario - Oliveros - Sección II	0	844.444	844.444	0	0,00	2,78	0,00	0,00
				98		Ruta Nacional Nº 178 Variante Paso por Bigand Km. 87,27 - Km. 88,64	0	333.333	333.333	0	0,00	8,33	0,00	0,00
				51		Ruta Nacional Nº 178 Variante Paso por Bigand Km. 87,27 - Km. 88,64	0	333.333	333.333	0	0,00	8,33	0,00	0,00
				99		Autopista 9 - Ruta Nacional Nº A012 - Ruta Nacional Nº A008 Km. 297 - Km. 314,10	0	111.111	111.111	0	0,00	2,78	0,00	0,00
				51		Autopista 9 - Ruta Nacional Nº A012 - Ruta Nacional Nº A008 Km. 297 - Km. 314,10	0	111.111	111.111	0	0,00	2,78	0,00	0,00
15				1		Mejoramiento y Reposición de Rutas - Fase VIII								
				51		Empalme Ruta Nacional Nº 40 Límite con Río Negro	0	266.667	266.667	0	0,00	4,17	0,00	0,00
				3		Empalme Ruta Nacional Nº 40 Límite con Río Negro	0	266.667	266.667	0	0,00	4,17	0,00	0,00
				51		Ruta Nacional Nº 3 Intersección Ruta Provincial Nº 17 - Construcción de Distinto Nivel	0	333.333	333.333	0	0,00	8,33	0,00	0,00
				4		Ruta Nacional Nº 3 Intersección Ruta Provincial Nº 17 - Construcción de Distinto Nivel	0	333.333	333.333	0	0,00	8,33	0,00	0,00
				51		Ruta Nacional Nº 3 Intersección Ruta Provincial Nº 6 - Construcción de Distinto Nivel	0	476.190	476.190	0	0,00	4,17	0,00	0,00
				5		Ruta Nacional Nº 3 Intersección Ruta Provincial Nº 6 - Construcción de Distinto Nivel	0	476.190	476.190	0	0,00	4,17	0,00	0,00
				51		Ruta Nacional Nº 3 Ushuaia - Tolhuin	0	210.224	210.224	0	0,00	2,78	0,00	0,00
				6		Ruta Nacional Nº 3 Ushuaia - Tolhuin	0	210.224	210.224	0	0,00	2,78	0,00	0,00
				51		Ruta Nacional Nº 178 Villa Eloisa - Ruta Provincial Nº 65 - Km. 146,47 - Km. 206,81	0	634.921	634.921	0	0,00	4,17	0,00	0,00
				7		Ruta Nacional Nº 178 Villa Eloisa - Ruta Provincial Nº 65 - Km. 146,47 - Km. 206,81	0	634.921	634.921	0	0,00	4,17	0,00	0,00
				51		Ruta Nacional Nº 130 - Empalme Ruta Nacional Nº 14 - Empalme Ruta Provincial Nº 20 - Cruce por Villa Elisa	0	194.444	194.444	0	0,00	4,17	0,00	0,00
				8		Ruta Nacional Nº 130 - Empalme Ruta Nacional Nº 14 - Empalme Ruta Provincial Nº 20 - Cruce por Villa Elisa	0	194.444	194.444	0	0,00	4,17	0,00	0,00
				51		Ruta Provincial Nº 54 Tonono - Misión La Paz Secciones Varias	0	720.744	720.744	0	0,00	4,17	0,00	0,00
				9		Vertiente Ruta Provincial Nº 54 Sección I: Tonono - Km. 37 - Ruta Provincial Nº 54 Curva de Juan	0	240.744	240.744	0	0,00	4,17	0,00	0,00
				51		Ruta Provincial Nº 54 Sección II: Km. 37 - Curva de Juan - Misión La Paz	0	480.000	480.000	0	0,00	4,17	0,00	0,00
				11		Ruta Nacional Nº 3 - San Miguel del Monte - Las Flores	0	4.188.135	4.188.135	0	0,00	12,50	0,00	0,00
				51		Ruta Nacional Nº 3 - San Miguel del Monte - Las Flores	0	4.188.135	4.188.135	0	0,00	12,50	0,00	0,00
				52		Ruta Nacional Nº 7 - Autovía San Andrés de Giles - Junín	0	21.654.610	21.654.610	0	0,00	15,00	0,00	0,00
				53		Ruta Nacional Nº 7 - Autovía San Andrés de Giles - Junín - Sección I	0	9.429.384	9.429.384	0	0,00	37,50	0,00	0,00
				54		Ruta Nacional Nº 7 - Autovía San Andrés de Giles - Junín - Sección II	0	952.381	952.381	0	0,00	4,17	0,00	0,00
				55		Ruta Nacional Nº 7 - Autovía San Andrés de Giles - Junín - Sección III	0	888.889	888.889	0	0,00	3,33	0,00	0,00
				12		Ruta Nacional Nº 7 - Autovía San Andrés de Giles - Junín - Sección IV	0	916.667	916.667	0	0,00	3,33	0,00	0,00
				51		Ruta Nacional Nº 7 - Autovía San Andrés de Giles - Junín - Sección V	0	9.467.289	9.467.289	0	0,00	29,17	0,00	0,00
				52		Ruta Nacional Nº 205 - Autovía Empalme Ruta Nacional Nº 3 - Saladillo	0	3.682.540	3.682.540	0	0,00	3,95	0,00	0,00
				53		Ruta Nacional Nº 205 - Autovía Empalme Ruta Nacional Nº 3 - Saladillo - Sección II	0	888.889	888.889	0	0,00	4,17	0,00	0,00
				54		Ruta Nacional Nº 205 - Autovía Empalme Ruta Nacional Nº 3 - Saladillo - Sección III	0	888.889	888.889	0	0,00	3,33	0,00	0,00
				55		Ruta Nacional Nº 205 - Autovía Empalme Ruta Nacional Nº 3 - Saladillo - Sección I	0	952.381	952.381	0	0,00	4,17	0,00	0,00
				54		Ruta Nacional Nº 205 - Autovía Empalme Ruta Nacional Nº 3 - Saladillo - Sección IV	0	952.381	952.381	0	0,00	4,17	0,00	0,00

CUADRO C
INVERSIÓN REAL DIRECTA: PROYECTOS DE INVERSIÓN *
AL 30/06/2016

Jur	SAF	Pg	Sp	Py	Ob	Descripción	Ejec. Financiera acum. al 2015	Crédito inicial 2016	Vigente al 30/06/2016	Devengado al 30/06/2016	Ejec. Física acum. al 2015	Programado Vig. al 30/06/2016	Ejecutado 2º trim	Ejecutado al 30/06/2016
				13		Ruta Nacional Nº 34 - Autovía: Intersección Ruta Provincial Nº 65 - A/N Ruta Nacional Nº 19	0	3.166.667	3.166.667	0	0,00	3,90	0,00	0,00
				51		Ruta Nacional Nº 34 - Autovía: Intersección Ruta Provincial Nº 65 - A/N Ruta Nacional Nº 19 - Sección II	0	825.397	825.397	0	0,00	4,17	0,00	0,00
				52		Ruta Nacional Nº 34 - Autovía: Intersección Ruta Provincial Nº 65 - A/N Ruta Nacional Nº 19 - Sección III	0	944.444	944.444	0	0,00	3,33	0,00	0,00
				53		Ruta Nacional Nº 34 - Autovía: Intersección Ruta Provincial Nº 65 - A/N Ruta Nacional Nº 19 - Sección IV	0	793.651	793.651	0	0,00	4,17	0,00	0,00
				54		Ruta Nacional Nº 34 - Autovía: Intersección Ruta Provincial Nº 65 - A/N Ruta Nacional Nº 19 - Sección V	0	603.175	603.175	0	0,00	4,17	0,00	0,00
				17		Ruta Nacional Nº 12 - Cerro Cora - San Ignacio	33.751.993	154.887.326	60.099.646	33.297.741	5,35	6,14	0,00	0,00
				51		Ruta Nacional Nº 12 - Cerro Cora - San Ignacio - Sección II: Santa Ana - San Ignacio	0	2.222.000	2.222.000	0	0,00	5,22	0,00	0,00
				52		Ruta Nacional Nº 12-Santa Ana-San Ignacio -Empalme Ruta Provincial Nº3 (Cerro Cora) - San Ignacio, Sección: Km.1368 - Km. 1382,2	33.751.993	152.665.326	57.877.646	33.297.741	11,46	6,81	0,00	0,00
				20		Ruta Nacional Nº 86 - Empalme Ruta Provincial Nº 22 - Empalme Ruta Nacional Nº 95	0	388.889	388.889	0	0,00	8,33	0,00	0,00
				51		Ruta Nacional Nº 86 - Empalme Ruta Provincial Nº 22 - Empalme Ruta Nacional Nº 95	0	388.889	388.889	0	0,00	8,33	0,00	0,00
				21		Desagües Pluviales Cerrillos - La Merced y El Carril	0	1.222.000	1.222.000	0	0,00	5,56	0,00	0,00
				51		Desagües Pluviales Cerrillos - La Merced y El Carril	0	1.222.000	1.222.000	0	0,00	5,56	0,00	0,00
				22		Ruta Nacional Nº 38 - Doble Vía - Av. de Circunvalación - Miraflores	0	496.444	496.444	0	0,00	8,33	0,00	0,00
				51		Ruta Nacional Nº 38 - Doble Vía - Av. de Circunvalación - Miraflores	0	496.444	496.444	0	0,00	8,33	0,00	0,00
				23		Ruta Nacional Nº 38 - Doble Vía - Av. de Circunvalación - Terminal de Ómnibus	0	333.333	333.333	0	0,00	8,33	0,00	0,00
				51		Ruta Nacional Nº 38 - Doble Vía - Av. de Circunvalación - Terminal de Ómnibus	0	333.333	333.333	0	0,00	8,33	0,00	0,00
				24		Ruta Nacional Nº 64 - Variante por Las Sierras de Guasayan	0	740.741	740.741	0	0,00	5,56	0,00	0,00
				51		Ruta Nacional Nº 64 - Variante por Las Sierras de Guasayan	0	740.741	740.741	0	0,00	5,56	0,00	0,00
				26		Ruta Nacional Nº 3 - Autovía Las Flores - Azul	0	2.833.333	2.833.333	0	0,00	3,13	0,00	0,00
				51		Ruta Nacional Nº 3 - Autovía Las Flores - Azul Sección I	0	972.222	972.222	0	0,00	3,33	0,00	0,00
				52		Ruta Nacional Nº 3 - Autovía Las Flores - Azul Sección II	0	972.222	972.222	0	0,00	3,33	0,00	0,00
				53		Ruta Nacional Nº 3 - Autovía Las Flores - Azul Sección III	0	888.889	888.889	0	0,00	2,78	0,00	0,00
				27		Ruta Nacional Nº 5 - Autovía Empalme Ruta Provincial Nº 41 - Acceso a Bragado	0	2.583.333	2.583.333	0	0,00	2,99	0,00	0,00
				52		Ruta Nacional Nº 5 - Autovía Empalme Ruta Provincial Nº 41 - Acceso a Bragado Sección II	0	1.250.000	1.250.000	0	0,00	3,33	0,00	0,00
				53		Ruta Nacional Nº 5 - Autovía Empalme Ruta Provincial Nº 41 - Acceso a Bragado Sección III	0	1.333.333	1.333.333	0	0,00	2,78	0,00	0,00
				28		Ruta Nacional Nº 7 - Autovía Junín - Límite con San Luis	0	10.015.078	10.015.078	0	0,00	3,17	0,00	0,00
				51		Ruta Nacional Nº 7 - Autovía Junín - Límite con San Luis - Sección I	0	911.111	911.111	0	0,00	2,78	0,00	0,00
				52		Ruta Nacional Nº 7 - Autovía Junín - Límite con San Luis - Sección II	0	888.889	888.889	0	0,00	2,78	0,00	0,00
				53		Ruta Nacional Nº 7 - Autovía Junín - Límite con San Luis - Sección III	0	1.000.000	1.000.000	0	0,00	3,33	0,00	0,00
				54		Ruta Nacional Nº 7 - Autovía Junín - Límite con San Luis - Sección IV	0	944.444	944.444	0	0,00	3,33	0,00	0,00
				55		Ruta Nacional Nº 7 - Autovía Junín - Límite con San Luis - Sección V	0	911.111	911.111	0	0,00	2,78	0,00	0,00
				56		Ruta Nacional Nº 7 - Autovía Junín - Límite con San Luis - Sección VI	0	844.444	844.444	0	0,00	2,78	0,00	0,00
				57		Ruta Nacional Nº 7 - Autovía Junín - Límite con San Luis - Sección VII	0	916.667	916.667	0	0,00	3,33	0,00	0,00
				58		Ruta Nacional Nº 7 - Autovía Junín - Límite con San Luis - Sección VIII	0	944.444	944.444	0	0,00	3,33	0,00	0,00
				59		Ruta Nacional Nº 7 - Autovía Junín - Límite con San Luis - Sección IX	0	888.889	888.889	0	0,00	4,17	0,00	0,00
				60		Ruta Nacional Nº 7 - Autovía Junín - Límite con San Luis - Sección X	0	920.635	920.635	0	0,00	4,17	0,00	0,00
				61		Ruta Nacional Nº 7 - Autovía Junín - Límite con San Luis - Sección XI	0	844.444	844.444	0	0,00	2,78	0,00	0,00
				29		RN Nº 9-Límite Tucumán-Metán Sección: R. de los Cortaderos-Km 1408-A. San Martin-Km 1419,5 - FFGB-Km. 1426,5-Río Rosario	0	222.222	222.222	0	0,00	4,17	0,00	0,00
				51		RN Nº 9-Límite Tucumán-Metán Sección: R. de los Cortaderos-Km 1408-A. San Martin-Km 1419,5 - FFGB-Km. 1426,5-Río Rosario	0	222.222	222.222	0	0,00	4,17	0,00	0,00
				30		Ruta Nacional Nº 8 - Autovía Santa Catalina (Holmberg) - Villa Mercedes	0	2.827.777	2.827.777	0	0,00	3,13	0,00	0,00
				51		Ruta Nacional Nº 8 - Autovía Santa Catalina (Holmberg) - Villa Mercedes - Sección I	0	944.444	944.444	0	0,00	3,33	0,00	0,00
				52		Ruta Nacional Nº 8 - Autovía Santa Catalina (Holmberg) - Villa Mercedes - Sección II	0	972.222	972.222	0	0,00	3,33	0,00	0,00
				53		Ruta Nacional Nº 8 - Autovía Santa Catalina (Holmberg) - Villa Mercedes - Sección III	0	911.111	911.111	0	0,00	2,78	0,00	0,00
				31		Ruta Nacional Nº 40 - Acceso Norte a Mendoza - Sección: Héroes de Malvinas - Av. Monteagudo	0	333.333	333.333	0	0,00	4,17	0,00	0,00

CUADRO C
INVERSIÓN REAL DIRECTA: PROYECTOS DE INVERSIÓN *
AL 30/06/2016

Jur	SAF	Pg	Sp	Py	Ob	Descripción	Ejec. Financiera acum. al 2015	Crédito inicial 2016	Vigente al 30/06/2016	Devengado al 30/06/2016	Ejec. Física acum. al 2015	Programado Vig. al 30/06/2016	Ejecutado 2º trim	Ejecutado al 30/06/2016
					51	Ruta Nacional Nº 40 - Acceso Norte a Mendoza - Sección: Héroes de Malvinas - Av. Monteagudo	0	333.333	333.333	0	0,00	4,17	0,00	0,00
				32		Ruta Nacional Nº 9 - Autovía Termas de Río Hondo - Empalme Ex Ruta Nacional Nº 9	0	18.845.632	18.845.632	0	0,00	4,17	0,00	0,00
					51	Ruta Nacional Nº 9 - Autovía Termas de Río Hondo - Empalme Ex Ruta Nacional Nº 9 - Sección I	0	5.870.870	5.870.870	0	0,00	4,17	0,00	0,00
					52	Ruta Nacional Nº 9 - Autovía Termas de Río Hondo - Empalme Ex Ruta Nacional Nº 9 - Sección II	0	12.974.762	12.974.762	0	0,00	4,17	0,00	0,00
				33		Ruta Nacional Nº 12 - Autovía Riachuelo - Paso de la Patria	0	1.055.556	1.055.556	0	0,00	3,33	0,00	0,00
					51	Ruta Nacional Nº 12 - Autovía Riachuelo - Paso de la Patria	0	1.055.556	1.055.556	0	0,00	3,33	0,00	0,00
				34		Tunel Internacional Paso de Agua Negra	0	10.304.011	10.304.011	0	0,00	1,04	0,00	0,00
					51	Tunel Internacional Paso de Agua Negra	0	10.304.011	10.304.011	0	0,00	1,04	0,00	0,00
				35		Ruta Nacional Nº 7 - Autovía Empalme Ruta Nacional Nº 40 - Uspallata	0	3.551.587	3.551.587	0	0,00	3,84	0,00	0,00
					51	Ruta Nacional Nº 7 - Autovía Empalme Ruta Nacional Nº 40 - Uspallata Sección I -	0	1.138.889	1.138.889	0	0,00	3,33	0,00	0,00
					52	Ruta Nacional Nº 7 - Autovía Empalme Ruta Nacional Nº 40 - Uspallata Sección III -	0	1.142.857	1.142.857	0	0,00	4,17	0,00	0,00
				53		Ruta Nacional Nº 7 - Autovía Empalme Ruta Nacional Nº 40 - Uspallata Sección II	0	1.269.841	1.269.841	0	0,00	4,17	0,00	0,00
				36		Ruta Nacional Nº 9 - Ramal Pilar Acceso Norte - Av. De los Constituyentes - Av. Patricios Argentinas	0	162.963	162.963	0	0,00	5,56	0,00	0,00
					51	Ruta Nacional Nº 9 - Ramal Pilar Acceso Norte - Av. De los Constituyentes - Av. Patricios Argentinas	0	162.963	162.963	0	0,00	5,56	0,00	0,00
				37		Ruta Nacional Nº 242 - Paso Pino Hachado	0	657.185	657.185	0	0,00	5,56	0,00	0,00
					51	Ruta Nacional Nº 242 - Paso Pino Hachado	0	657.185	657.185	0	0,00	5,56	0,00	0,00
				38		Ruta Nacional Nº A026 - Construcción de Accesos y Enlaces en la Localidad de San Antonio Oeste	65.483.793	41.753.333	110.250.129	1.128.519	30,23	7,75	0,00	29,28
					51	Ruta Nacional Nº A026 - Construcción de Accesos y Enlaces en la Localidad de San Antonio Oeste	65.483.793	41.753.333	110.250.129	1.128.519	30,23	7,75	0,00	29,28
				42		Ruta Nacional Nº 7 - Luján - San Andrés de Giles - Sección:Paso por San Andrés de Giles	0	6.031.695	6.031.695	515.719	0,00	57,14	0,08	0,13
					51	Ruta Nacional Nº 7 - Luján - San Andrés de Giles - Sección:Paso por San Andrés de Giles	0	6.031.695	6.031.695	515.719	0,00	57,14	0,08	0,13
				43		Ruta Nacional Nº 40 - Tunuyán - Mendoza - Anchoris - Ruta Provincial Nº 2 - Calle Azcuénaga	0	333.333	333.333	0	0,00	2,78	0,00	0,00
					51	Ruta Nacional Nº 40 - Tunuyán - Mendoza - Anchoris - Ruta Provincial Nº 2 - Calle Azcuénaga	0	333.333	333.333	0	0,00	2,78	0,00	0,00
				44		Ruta Nacional Nº 22 - Río Colorado - Choele Choe - Empalme Ruta Nacional Nº 251	0	444.444	444.444	0	0,00	2,78	0,00	0,00
					51	Ruta Nacional Nº 22 - Río Colorado - Choele Choe - Empalme Ruta Nacional Nº 251	0	444.444	444.444	0	0,00	2,78	0,00	0,00
				45		Ruta Nacional Nº5 Ex Ruta Nacional Nº 7 - Ruta Provincial Nº 47	0	1.277.895	1.277.895	0	0,00	12,50	0,00	0,00
					51	Ruta Nacional Nº5 Ex Ruta Nacional Nº 7 - Ruta Provincial Nº 47.	0	1.277.895	1.277.895	0	0,00	12,50	0,00	0,00
				46		Ruta Nacional Nº52 Variante en Cuesta del Lipan Km. 16 - Km. 25	0	722.222	722.222	0	0,00	8,33	0,00	0,00
					51	Ruta Nacional Nº52 Variante en Cuesta del Lipan Km. 16 - Km. 25	0	722.222	722.222	0	0,00	8,33	0,00	0,00
				47		Ruta Nacional Nº52 Empalme Ruta Nacional Nº9 - Purmamarca Km. 0,00 - km 3,07.	0	650.000	650.000	0	0,00	8,33	0,00	0,00
					51	Ruta Nacional Nº52 Empalme Ruta Nacional Nº9 - Purmamarca Km. 0,00 - km 3,07.	0	650.000	650.000	0	0,00	8,33	0,00	0,00
				48		Ruta Nacional Nº 40 Nonogasta Km. 3857 - Chilecito Km. 3870	122.678.285	58.877.717	58.877.717	3.908.492	61,80	38,20	0,49	0,63
					51	Ruta Nacional Nº 40 Nonogasta Km. 3857 - Chilecito Km. 3870	122.678.285	58.877.717	58.877.717	3.908.492	61,80	38,20	0,49	0,63
				49		Ruta Nacional Nº7 Desaguadero - San Martin	0	355.556	355.556	0	0,00	5,56	0,00	0,00
					51	Ruta Nacional Nº7 Desaguadero - San Martin	0	355.556	355.556	0	0,00	5,56	0,00	0,00
				50		Ruta Nacional Nº12 Wanda - Empalme Ruta Nacional Nº 101 - Desvío Transito Pesado en Puerto Iguazú	0	317.460	317.460	0	0,00	4,17	0,00	0,00
					51	Ruta Nacional Nº12 Wanda - Empalme Ruta Nacional Nº 101 - Desvío Transito Pesado en Puerto Iguazú	0	317.460	317.460	0	0,00	4,17	0,00	0,00
				51		Ruta Nacional Nº 40 Acceso Ciudad de Bariloche - Ruta Nacional Nº 231 Km. 2045 - Km. 2058	0	634.921	634.921	0	0,00	4,17	0,00	0,00
					51	Ruta Nacional Nº 40 Acceso Ciudad de Bariloche - Ruta Nacional Nº 231 Km. 2045 - Km. 2058	0	634.921	634.921	0	0,00	4,17	0,00	0,00
				52		Ruta Nacional Nº188 Empalma Ruta Provincial Nº 27 - Unión Km. 633,2	0	277.778	277.778	0	0,00	8,33	0,00	0,00
					51	Ruta Nacional Nº188 Empalma Ruta Provincial Nº 27 - Unión Km. 633,2	0	277.778	277.778	0	0,00	8,33	0,00	0,00

CUADRO C
INVERSIÓN REAL DIRECTA: PROYECTOS DE INVERSIÓN *
AL 30/06/2016

Jur	SAF	Pg	Sp	Py	Ob	Descripción	Ejec. Financiera acum. al 2015	Crédito inicial 2016	Vigente al 30/06/2016	Devengado al 30/06/2016	Ejec. Fisica acum. al 2015	Programado Vig. al 30/06/2016	Ejecutado 2º trim	Ejecutado al 30/06/2016
				54		A001. Acceso Ricchieri - Puente La Noria - Vinculación Ruta Nacional A001 Camino Negro	0	698.413	698.413	0	0,00	4,17	0,00	0,00
				51		A001. Acceso Ricchieri - Puente La Noria - Vinculación Ruta Nacional A001 Camino Negro	0	698.413	698.413	0	0,00	4,17	0,00	0,00
				55		Ruta sin Número Avenida 27 de Febrero entre Avenida Sáenz y Calle Vieytes - Puente Pueyrredón	0	592.593	592.593	0	0,00	5,56	0,00	0,00
				51		Ruta sin Número Avenida 27 de Febrero entre Avenida Sáenz y Calle Vieytes - Puente Pueyrredón	0	592.593	592.593	0	0,00	5,56	0,00	0,00
				56		Ruta sin Número Avenida 27 de Febrero entre Avenida Sáenz y Calle Vieytes - Puente Bosch	0	592.593	592.593	0	0,00	5,56	0,00	0,00
				51		Ruta sin Número Avenida 27 de Febrero entre Avenida Sáenz y Calle Vieytes - Puente Bosch	0	592.593	592.593	0	0,00	5,56	0,00	0,00
				57		Ruta sin Número Avenida 27 de Febrero entre Avenida Sáenz y Calle Vieytes - Puente Victorino de la Plaza	0	592.593	592.593	0	0,00	5,56	0,00	0,00
				51		Ruta sin Número Avenida 27 de Febrero entre Avenida Sáenz y Calle Vieytes - Puente Victorino de la Plaza	0	592.593	592.593	0	0,00	5,56	0,00	0,00
				58		Ruta sin Número Avenida 27 de Febrero entre Avenida Sáenz y Calle Vieytes - Puente Alsina	0	592.593	592.593	0	0,00	5,56	0,00	0,00
				51		Ruta sin Número Avenida 27 de Febrero entre Avenida Sáenz y Calle Vieytes - Puente Alsina	0	592.593	592.593	0	0,00	5,56	0,00	0,00
				59		Ruta Nacional Nº 40 Londres - Belén - Construcción de Puente sobre Río Colcolanca Km. 4.081,10	0	266.667	266.667	0	0,00	8,33	0,00	0,00
				51		Ruta Nacional Nº 40 Londres - Belén - Construcción de Puente sobre Río Colcolanca Km. 4.081,10	0	266.667	266.667	0	0,00	8,33	0,00	0,00
				60		Ruta Nacional Nº 40 Londres - Belén - Construcción de Puente sobre Río Alpamicuna Km. 4.083,37	0	266.667	266.667	0	0,00	8,33	0,00	0,00
				51		Ruta Nacional Nº 40 Londres - Belén - Construcción de Puente sobre Río Alpamicuna Km. 4.083,37	0	266.667	266.667	0	0,00	8,33	0,00	0,00
				61		Ruta Nacional Nº 157 Limite con Córdoba - Limite con Santiago del Estero - Empalme Ruta Nacional Nº 60 - Empalme Ruta Nacional N	0	355.556	355.556	0	0,00	8,33	0,00	0,00
				51		Ruta Nacional Nº 157 Limite con Córdoba - Limite con Santiago del Estero - Empalme Ruta Nacional Nº 60 - Empalme Ruta Nacional N	0	355.556	355.556	0	0,00	8,33	0,00	0,00
				62		Ruta Nacional Nº 16 Colectoras entre Resistencia y Puerto Tirol	0	666.667	666.667	0	0,00	5,56	0,00	0,00
				51		Ruta Nacional Nº 16 Colectoras entre Resistencia y Puerto Tirol	0	666.667	666.667	0	0,00	5,56	0,00	0,00
				63		Ruta Nacional Nº 9 El Carmen - San Salvador del Jujuy - Río los Alisos Km. 1681,55 - San Salvador del Jujuy Km. 1687,18	0	951.407	951.407	0	0,00	5,56	0,00	0,00
				51		Ruta Nacional Nº 9 El Carmen - San Salvador del Jujuy - Río los Alisos Km. 1681,55 - San Salvador del Jujuy Km. 1687,18	0	951.407	951.407	0	0,00	5,56	0,00	0,00
				64		Ruta Nacional N°145 Bardas Blancas - Hito Pehuenche - Sección III B: Km. 13,6 - Hito Pehuenche	0	444.444	444.444	0	0,00	5,56	0,00	0,00
				51		Ruta Nacional N°145 Bardas Blancas - Hito Pehuenche - Sección III B: Km. 13,6 - Hito Pehuenche	0	444.444	444.444	0	0,00	5,56	0,00	0,00
				65		Ruta Nacional Nº 145, Bardas Blancas - Hito Pehuenche.	0	388.889	388.889	0	0,00	8,33	0,00	0,00
				51		RN N°145, Bardas Blancas - Hito Pehuenche.	0	388.889	388.889	0	0,00	8,33	0,00	0,00
				66		Ruta Nacional Nº9 y Ruta Nacional Nº34 Rosario de la Frontera - Metán - Km. 1423 - Km. 1460	0	2.412.495	2.412.495	0	0,00	3,11	0,00	0,00
				51		Ruta Nacional Nº9 y Ruta Nacional Nº34 - Rosario de la Frontera - Metán -Km. 1.424 - Km. 1.432 - Salta	0	921.917	921.917	0	0,00	4,17	0,00	0,00
				52		Ruta Nacional Nº9 y Ruta Nacional Nº34 - Rosario de la Frontera - Metán - Km. 1.432 - Km. 1.458 - Salta	0	1.490.578	1.490.578	0	0,00	2,78	0,00	0,00
				67		Ruta Nacional Nº34 Taboada - La Banda Km. 667,25 - Km. 722,55.	0	2.222.222	2.222.222	0	0,00	4,17	0,00	0,00
				51		Ruta Nacional Nº34 Taboada - La Banda Km. 667,25 - Km. 722,55.	0	2.222.222	2.222.222	0	0,00	4,17	0,00	0,00
				68		Campana - Zarate - Reposición de Obenques Puente Ferroviario Zarate Brazo Largo	0	500.000	500.000	0	0,00	4,17	0,00	0,00
				51		Campana - Zarate - Reposición de Obenques Puente Ferroviario Zarate Brazo Largo	0	500.000	500.000	0	0,00	4,17	0,00	0,00
				69		Ruta Nacional Nº 14 - Empalme Ruta Provincial Nº 16 - Empalme Ruta Provincial Nº 20 - Km. 55,76 - Km. 73,72.	0	277.778	277.778	0	0,00	8,33	0,00	0,00
				51		Ruta Nacional Nº 14 - Empalme Ruta Provincial Nº 16 - Empalme Ruta Provincial Nº 20 - Km. 55,76 - Km. 73,72.	0	277.778	277.778	0	0,00	8,33	0,00	0,00
				70		Ruta Nacional Nº 12 Crespo - Paraná - Km. 423,9 - Km. 452,9.	0	622.222	622.222	0	0,00	2,78	0,00	0,00
				51		Ruta Nacional Nº 12 Crespo - Paraná - Km. 423,9 - Km. 452,9.	0	622.222	622.222	0	0,00	2,78	0,00	0,00

CUADRO C
INVERSIÓN REAL DIRECTA: PROYECTOS DE INVERSIÓN *
AL 30/06/2016

Jur	SAF	Pg	Sp	Py	Ob	Descripción	Ejec. Financiera acum. al 2015	Crédito inicial 2016	Vigente al 30/06/2016	Devengado al 30/06/2016	Ejec. Física acum. al 2015	Programado Vig. al 30/06/2016	Ejecutado 2º trim	Ejecutado al 30/06/2016
				71		Camino de Vinculación Ruta Nacional Nº 40 - Paso Fronterizo Mina 1 - Río Turbio - Provincia de Santa Cruz	2.692.068	29.619.143	29.619.143	46.597	2,61	5,62	0,00	0,00
				51		Camino de Vinculación Ruta Nacional Nº 40 - Paso Fronterizo Mina 1 - Río Turbio - Provincia de Santa Cruz	2.692.068	29.619.143	29.619.143	46.597	2,61	5,62	0,00	0,00
				72		Empalme Ruta Nacional A019 - Boulevard los Alemanes - Conexión de la Avenida de Circunvalación con Boulevard los Alemanes	0	550.000	550.000	0	0,00	12,50	0,00	0,00
				51		Empalme Ruta Nacional A019 - Boulevard los Alemanes - Conexión de la Avenida de Circunvalación con Boulevard los Alemanes	0	550.000	550.000	0	0,00	12,50	0,00	0,00
				73		Ruta Nacional Nº A019 Avenida Costanera - Calle Boedo - Intersección con la Avenida Costanera	0	654.767	654.767	0	0,00	8,33	0,00	0,00
				51		Ruta Nacional Nº A019 Avenida Costanera - Calle Boedo - Intersección con la Avenida Costanera	0	654.767	654.767	0	0,00	8,33	0,00	0,00
				74		Ruta sin Número - Tramo Empalme Ruta Ruta Nacional Nº A019 - Boulevard Los Alemanes - Sección: Conexión de la Av. de Circunvalac	0	550.000	550.000	0	0,00	0,00	0,00	0,00
				51		Ruta sin Número - Tramo Empalme Ruta Ruta Nacional Nº A019 - Boulevard Los Alemanes - Sección: Conexión de la Av. de Circunvalac	0	550.000	550.000	0	0,00	0,00	0,00	0,00
				75		Ruta Nacional Nº A019 - Tramo Av. Costanera - Calle Boedo (Intersección con la Avenida Costanera)	0	654.767	654.767	0	0,00	0,00	0,00	0,00
				51		Ruta Nacional Nº A019 - Tramo Av. Costanera - Calle Boedo (Intersección con la Avenida Costanera)	0	654.767	654.767	0	0,00	0,00	0,00	0,00
				76		Ruta Nacional Nº152 - Tramo: Empalme Ruta Nacional Nº 143 (El Carancho) - Km. 147,67 Acceso P. Lihue, Sección S4 - Km. 83 - km	0	686.522	686.522	0	0,00	8,33	0,00	0,00
				51		Ruta Nacional Nº152 - Tramo: Empalme Ruta Nacional Nº 143 (El Carancho) - Km. 147,67 Acceso P. Lihue, Sección S4 - Km. 83 - km	0	686.522	686.522	0	0,00	8,33	0,00	0,00
				77		Ruta Nacional Nº7 - Tramo: San Martin - Mendoza Princ. Sup. Sección: Km. 1000,31 - Km. 1001,69	0	183.704	183.704	0	0,00	8,33	0,00	0,00
				51		Ruta Nacional Nº7 - Tramo: San Martin - Mendoza Princ. Sup. Sección: Km. 1000,31 - Km. 1001,69	0	183.704	183.704	0	0,00	8,33	0,00	0,00
				78		Ruta Nacional Nº40 - Tramo: Puente Río Mendoza - Ruta Nacional Nº 7 - Sección: Km. 3287,31 - Calle Carrodilla	0	366.667	366.667	0	0,00	12,50	0,00	0,00
				51		Ruta Nacional Nº40 - Tramo: Puente Río Mendoza - Ruta Nacional Nº 7 - Sección: Km. 3287,31 - Calle Carrodilla	0	366.667	366.667	0	0,00	12,50	0,00	0,00
				79		Ruta Nacional Nº40 - Tramo: Puente Río Mendoza - Ruta Nacional Nº 7 - Sección: Km. 3287,31 - Calle General Paz	0	398.333	398.333	0	0,00	12,50	0,00	0,00
				51		Ruta Nacional Nº40 - Tramo: Puente Río Mendoza - Ruta Nacional Nº 7 - Sección: Km. 3287,31 - Calle General Paz	0	398.333	398.333	0	0,00	12,50	0,00	0,00
				80		Ruta Nacional Nº66 - Tramo: Empalme Ruta Nacional Nº 9 - Empalme Ruta Nacional Nº 34 Sección: Vinculación de Colectoras Izquie	15.623.189	24.198.400	42.302.182	23.848.702	62,42	37,58	2,03	5,73
				51		Ruta Nacional Nº66 - Tramo: Empalme Ruta Nacional Nº 9 - Empalme Ruta Nacional Nº 34 Sección: Vinculación de Colectoras Izquie	15.623.189	24.198.400	42.302.182	23.848.702	62,42	37,58	2,03	5,73
				81		Ruta Provincial Nº 6 - Tramo: Intersección con la Ruta Nacional Nº 12	0	797.744	797.744	0	0,00	75,00	0,00	0,00
				51		Ruta Provincial Nº 6 - Tramo: Intersección con la Ruta Nacional Nº 12	0	797.744	797.744	0	0,00	75,00	0,00	0,00
				82		Ruta Nacional Nº151 - Tramo: Sargento Vidal - Catriel, V	0	333.333	333.333	0	0,00	8,33	0,00	0,00
				51		Ruta Nacional Nº151 - Tramo: Sargento Vidal - Catriel, V	0	333.333	333.333	0	0,00	8,33	0,00	0,00
				83		Ruta Nacional Nº 149 - Tramo: A. Puente Seco (Progresiva 244,04) - Empalme Ruta Provincial Nº 412 (Progresiva 332,70) - Sección	0	382.917	382.917	0	0,00	4,17	0,00	0,00
				51		Ruta Nacional Nº 149 - Tramo: A. Puente Seco (Progresiva 244,04) - Empalme Ruta Provincial Nº 412 (Progresiva 332,70) - Sección	0	382.917	382.917	0	0,00	4,17	0,00	0,00
				84		Ruta Nacional Nº 16 - Tramo: Resistencia - Intersección con la Ruta Nacional Nº 95 - Sección: Construcción de 15 Pasarelas Peaton	0	355.630	355.630	0	0,00	5,56	0,00	0,00
				51		Ruta Nacional Nº 16 - Tramo: Resistencia - Intersección con la Ruta Nacional Nº 95 - Sección: Construcción de 15 Pasarelas Peaton	0	355.630	355.630	0	0,00	5,56	0,00	0,00
				85		Ruta Nacional Nº 3 - Tramo: Empalme Ruta Provincial Nº 37 - Acceso Astra (Cañadon Ferrais) Sección: Km. 1794 - Km. 1809	0	148.148	148.148	0	0,00	5,56	0,00	0,00
				51		Ruta Nacional Nº 3 - Tramo: Empalme Ruta Provincial Nº 37 - Acceso Astra (Cañadon Ferrais) Sección: Km. 1794 - Km. 1809	0	148.148	148.148	0	0,00	5,56	0,00	0,00
				86		Ruta Nacional Nº 259 - Tramo: Esquel - Tramoevelin, Sección: Km. 13,6 - Km. 18,8	0	318.519	318.519	0	0,00	5,56	0,00	0,00
				51		Ruta Nacional Nº 259 - Tramo: Esquel - Tramoevelin, Sección: Km. 13,6 - Km. 18,8	0	318.519	318.519	0	0,00	5,56	0,00	0,00
				87		Ruta Nacional Nº 40 - Tramo: Londres - Belén , Sección: Paso Externo por Londres	0	757.059	757.059	0	0,00	5,56	0,00	0,00

CUADRO C
INVERSIÓN REAL DIRECTA: PROYECTOS DE INVERSIÓN *
AL 30/06/2016

Jur	SAF	Pg	Sp	Py	Ob	Descripción	Ejec. Financiera acum. al 2015	Crédito inicial 2016	Vigente al 30/06/2016	Devengado al 30/06/2016	Ejec. Fisica acum. al 2015	Programado Vig. al 30/06/2016	Ejecutado 2º trim	Ejecutado al 30/06/2016
					51	Ruta Nacional Nº 40 - Tramo: Londres - Belén , Sección: Paso Externo por Londres	0	757.059	757.059	0	0,00	5,56	0,00	0,00
				88		Ruta Nacional Nº3 - San Miguel del Monte - Las Flores - Sección I: Km.104,7 - Km-114 - Buenos Aires	0	3.450.318	3.450.318	0	0,00	12,50	0,00	0,00
				51		Ruta Nacional Nº3 - San Miguel del Monte - Las Flores - Sección I: Km.104,7 - Km-114 - Buenos Aires	0	3.450.318	3.450.318	0	0,00	12,50	0,00	0,00
				89		Ruta Nacional Nº3 - San Miguel del Monte - Las Flores - Sección III: Km.140 - Km.167,5 - Buenos Aires	0	3.220.563	3.220.563	0	0,00	12,50	0,00	0,00
				51		Ruta Nacional Nº3 - San Miguel del Monte - Las Flores - Sección III: Km.140 - Km.167,5 - Buenos Aires	0	3.220.563	3.220.563	0	0,00	12,50	0,00	0,00
				90		Ruta Nacional Nº3 - San Miguel del Monte - Las Flores - Sección IV: Km.167,5 - Km.184,5 - Buenos Aires	0	1.970.589	1.970.589	0	0,00	12,50	0,00	0,00
				51		Ruta Nacional Nº3 - San Miguel del Monte - Las Flores - Sección IV: Km.167,5 - Km.184,5 - Buenos Aires	0	1.970.589	1.970.589	0	0,00	12,50	0,00	0,00
				91		Ruta Nacional Nº3 - San Miguel del Monte - Las Flores - Sección V: Km.184,5 - Km. 192,3 - Buenos Aires	0	2.326.806	2.326.806	0	0,00	12,50	0,00	0,00
				51		Ruta Nacional Nº3 - San Miguel del Monte - Las Flores - Sección V: Km.184,5 - Km. 192,3 - Buenos Aires	0	2.326.806	2.326.806	0	0,00	12,50	0,00	0,00
				92		Ruta Nacional Nº11 - Resistencia - Límite con Formosa - Autódromo Km.1.010 - Empalme Ruta Provincial Nº 90 Km.1.044 - Chaco	0	1.555.556	1.555.556	0	0,00	2,78	0,00	0,00
				51		Ruta Nacional Nº11 - Resistencia - Límite con Formosa - Autódromo Km.1.010 - Empalme Ruta Provincial Nº 90 Km.1.044 - Chaco	0	1.555.556	1.555.556	0	0,00	2,78	0,00	0,00
				93		Ruta Nacional Nº 38 - Río Ongolí - Catamarca: Acceso a Parque Industrial Km. 577,63 - Catamarca	0	277.778	277.778	0	0,00	8,33	0,00	0,00
				51		Ruta Nacional Nº 38 - Río Ongolí - Catamarca: Acceso a Parque Industrial Km. 577,63 - Catamarca	0	277.778	277.778	0	0,00	8,33	0,00	0,00
				94		Ruta Nacional Nº11 - Límite Sante Fe /Chaco - Los Palmares - Km. 922 - Km. 984 - Provincia del Chaco	0	476.190	476.190	0	0,00	4,17	0,00	0,00
				51		Ruta Nacional Nº11 - Límite Sante Fe /Chaco - Los Palmares - Km. 922 - Km. 984 - Provincia del Chaco	0	476.190	476.190	0	0,00	4,17	0,00	0,00
				95		Ruta Nacional Nº11 - Los Palmares - Resistencia - Km.984 - Km.1.007,6 - Provincia del Chaco	0	333.333	333.333	0	0,00	4,17	0,00	0,00
				51		Ruta Nacional Nº11 - Los Palmares - Resistencia - Km.984 - Km.1.007,6 - Provincia del Chaco	0	333.333	333.333	0	0,00	4,17	0,00	0,00
				96		Ruta Nacional Nº11 - Límite con Chaco - Empalme Ruta Nacional Nº81 - Km.1.103 - Tatane Km.1.140 - Formosa	0	2.289.429	52.227.405	30.605.084	1,27	35,90	0,00	3,68
				51		Ruta Nacional Nº11 - Límite con Chaco - Empalme Ruta Nacional Nº81 - Km.1.103 - Tatane Km Km.1.119,5 - Provincia de Formosa	0	1.002.736	50.940.712	11.418.815	2,86	35,32	0,00	1,97
				52		Ruta Nacional Nº11 - Límite con Chaco - Empalme Ruta Nacional Nº81 - Km.1.119,5 - Tatane Km.1.140 - Provincia de Formosa	0	1.286.693	1.286.693	19.186.269	0,00	36,36	0,00	5,04
				97		Ruta Nacional Nº11 - Límite con Chaco - Empalme Ruta Nacional Nº81 - Tatane Km.1.140 - Km.1.160 - Formosa	44.631.401	163.407.339	116.092.782	103.072.785	16,15	38,70	7,96	23,79
				51		Ruta Nacional Nº11 - Límite con Chaco - Empalme Ruta Nacional Nº81 - Tatane Km.1.140 - Km.1.160 - Formosa	44.631.401	163.407.339	116.092.782	103.072.785	16,15	38,70	7,96	23,79
				98		Ruta Nacional Nº11 - Límite con Chaco - Empalme Ruta Nacional Nº81 - Km.1.160 - Acceso Sur a Formosa Km.1.170 - Formosa	0	564.053	16.390.912	10.515.199	2,40	36,60	2,18	2,23
				51		Ruta Nacional Nº11 - Límite con Chaco - Empalme Ruta Nacional Nº81 - Km.1.160 - Acceso Sur a Formosa Km.1.170 - Formosa	0	564.053	16.390.912	10.515.199	2,40	36,60	2,18	2,23
				99		Ruta Nacional Nº11-Límite con Chaco-Emp. Ruta Nacional Nº81-Rotonda Virgen del Carmen Km.1.170-Emp. Ruta Nacional Nº81 Km.1.184	0	1.305.397	1.305.397	0	0,00	4,17	0,00	0,00
				51		Ruta Nacional Nº11-Límite con Chaco-Emp. Ruta Nacional Nº81-Rotonda Virgen del Carmen Km.1.170-Emp. Ruta Nacional Nº81 Km.1.184	0	1.305.397	1.305.397	0	0,00	4,17	0,00	0,00
16				1		Obras de Mejoramiento y Reposición de Puentes - Fase II								
				51		Ruta Nacional Nº 40 - Empalme Ruta Nacional Nº 60 - Belén - Puentes sobre Río La Totorá y Río El Tambillo	0	266.667	266.667	0	0,00	8,33	0,00	0,00
				3		Ruta Nacional Nº 14 - Puente sobre Arroyo Liso - Km. 811,54 -	0	333.333	333.333	0	0,00	8,33	0,00	0,00
				51		Ruta Nacional Nº 14 - Puente sobre Arroyo Liso - Km. 811,54 -	0	333.333	333.333	0	0,00	8,33	0,00	0,00
				4		Ruta Nacional Nº 50 - Orán - Límite con Bolivia - Puente sobre Río Pescado - Km. 42	0	100.000	100.000	0	0,00	2,78	0,00	0,00

CUADRO C
INVERSIÓN REAL DIRECTA: PROYECTOS DE INVERSIÓN *
AL 30/06/2016

Jur	SAF	Pg	Sp	Py	Ob	Descripción	Ejec. Financiera acum. al 2015	Crédito inicial 2016	Vigente al 30/06/2016	Devengado al 30/06/2016	Ejec. Física acum. al 2015	Programado Vig. al 30/06/2016	Ejecutado 2º trim	Ejecutado al 30/06/2016
					51	Ruta Nacional Nº 50 - Orán - Límite con Bolivia - Puente sobre Río Pescado - Km. 42	0	100.000	100.000		0,00	2,78	0,00	0,00
				5		Ruta Sin Número - Puente Santa Fe - Paraná	0	2.422.222	2.422.222		0,00	1,48	0,00	0,00
				51		Ruta Sin Número - Puente Santa Fe - Paraná	0	2.422.222	2.422.222		0,00	1,48	0,00	0,00
				6		Ruta Nº 68 - Cafayate Talapamya - Río Santa María Km. 9,31	0	444.444	444.444		0,00	4,17	0,00	0,00
				51		Ruta Nº 68 - Cafayate Talapamya - Río Santa María Km. 9,31	0	444.444	444.444		0,00	4,17	0,00	0,00
				7		Ruta Nacional Nº 9 - San Pedro - Calleagua -	0	277.778	277.778		0,00	4,17	0,00	0,00
				51		Ruta Nacional Nº 9 - San Pedro - Calleagua -	0	277.778	277.778		0,00	4,17	0,00	0,00
				8		Ruta Nacional Nº 9 - Empalme Ruta Nacional Nº A012 - Empalme Ruta Nacional Nº A008 - Puente Arroyo Saladillo	0	333.333	333.333		0,00	5,56	0,00	0,00
				51		Ruta Nacional Nº 9 - Empalme Ruta Nacional Nº A012 - Empalme Ruta Nacional Nº A008 - Puente Arroyo Saladillo	0	333.333	333.333		0,00	5,56	0,00	0,00
				9		Ruta Nacional Nº 12 - Arroyo Piray Mini - Km. 1549,52 -	0	269.741	269.741		0,00	5,56	0,00	0,00
				51		Ruta Nacional Nº 12 - Arroyo Piray Mini - Km. 1549,52 -	0	269.741	269.741		0,00	5,56	0,00	0,00
				10		Ruta Nacional Nº 105 - Arroyo Pindapoy Grande Km. 14,47	0	260.000	260.000		0,00	5,56	0,00	0,00
				51		Ruta Nacional Nº 105 - Arroyo Pindapoy Grande Km. 14,47	0	260.000	260.000		0,00	5,56	0,00	0,00
				11		Avenida 27 de Febrero entre Autopista Presidente Cámpora y Avenida Escalada	0	592.593	592.593		0,00	8,33	0,00	0,00
				51		Avenida 27 de Febrero entre Autopista Presidente Cámpora y Avenida Escalada	0	592.593	592.593		0,00	8,33	0,00	0,00
				12		Ruta Nacional Nº 40 - Tramo: Cafayate - San Carlos , Sección: Km. 4348 (Río Yacochuya) - Km. 4351 (Río San Antonio)	0	277.778	277.778		0,00	8,33	0,00	0,00
				51		Ruta Nacional Nº 40 - Tramo: Cafayate - San Carlos , Sección: Km. 4348 (Río Yacochuya) - Km. 4351 (Río San Antonio)	0	277.778	277.778		0,00	8,33	0,00	0,00
				13		Ruta Nacional Nº9 - Empalme Ruta Nacional Nº 52 - Tilcara - Puente sobre Arroyo Huichaira Km.1.771,49 - Jujuy	0	562.963	562.963		0,00	5,56	0,00	0,00
				51		Ruta Nacional Nº9 - Empalme Ruta Nacional Nº 52 - Tilcara - Puente sobre Arroyo Huichaira Km.1.771,49 - Jujuy	0	562.963	562.963		0,00	5,56	0,00	0,00
				14		Ruta Nacional Nº9 Autopista - Límite Buenos Aires/ Santa Fe - Arroyo Seco - Puente sobre Arroyo Pavón Km. 253,64 - Santa Fe	0	368.000	368.000		0,00	8,33	0,00	0,00
				51		Ruta Nacional Nº9 Autopista - Límite Buenos Aires/ Santa Fe - Arroyo Seco - Puente sobre Arroyo Pavón Km. 253,64 - Santa Fe	0	368.000	368.000		0,00	8,33	0,00	0,00
				15		Ruta Nacional Nº64 - La Banda Ruta Nacional Nº 34 - Puente sobre Río Dulce - Km. 4,18 - Santiago del Estero	0	1.972.250	1.972.250		0,00	50,00	0,00	0,00
				51		Ruta Nacional Nº64 - La Banda Ruta Nacional Nº 34 - Puente sobre Río Dulce - Km. 4,18 - Santiago del Estero	0	1.972.250	1.972.250		0,00	50,00	0,00	0,00
				16		Ruta Nacional Nº 16 - Joaquín V. Gonzalez - Metán - Puente sobre Río Juramento - Salta	0	3.958.417	3.958.417		0,00	58,33	0,00	0,00
				51		Ruta Nacional Nº 16 - Joaquín V. Gonzalez - Metán - Puente sobre Río Juramento - Salta	0	3.958.417	3.958.417		0,00	58,33	0,00	0,00
				17		Ruta Nacional Nº11 - Rancho Malvinas - Límite Internacional con Paraguay - Sección Puente San Ignacio Loyola	0	222.222	222.222		0,00	5,56	0,00	0,00
				51		Ruta Nacional Nº11 - Rancho Malvinas - Límite Internacional con Paraguay - Sección Puente San Ignacio Loyola	0	222.222	222.222		0,00	5,56	0,00	0,00
				18		Ruta Nacional Nº12 - Jardín America - Puerto Rico - Sección Puente Cuiña Pirú	0	429.630	429.630		0,00	5,56	0,00	0,00
				51		Ruta Nacional Nº12 - Jardín America - Puerto Rico - Sección Puente Cuiña Pirú	0	429.630	429.630		0,00	5,56	0,00	0,00
				19		Ruta Nacional Nº 40 - Tramo: Angastaco - Cachi - Sección: Km. 4.415,12 - Km. 4.472,25	0	555.556	555.556		0,00	5,56	0,00	0,00
				51		Ruta Nacional Nº 40 - Tramo: Angastaco - Cachi - Sección: Km. 4.415,12 - Km. 4.472,25	0	555.556	555.556		0,00	5,56	0,00	0,00
				20		Ruta Nacional Nº 20 - Tramo: Empalme Ruta Provincial Nº 5 B - Empalme Ruta Nacional Nº 79 (Quines) - Sección: Puente Km. 264	0	550.000	550.000		0,00	25,00	0,00	0,00
				51		Ruta Nacional Nº 20 - Tramo: Empalme Ruta Provincial Nº 5 B - Empalme Ruta Nacional Nº 79 (Quines) - Sección: Puente Km. 264	0	550.000	550.000		0,00	25,00	0,00	0,00
				21		RN Nº 9 - Tramo: A008 - A012 - Sección: Canal Hernandez (Km 308,95) - Canal Neruda (Km 310,65) y Canal San Sebastian (Km 311,41)	0	282.389	282.389		0,00	8,33	0,00	0,00
				51		RN Nº 9 - Tramo: A008 - A012 - Sección: Canal Hernandez (Km 308,95) - Canal Neruda (Km 310,65) y Canal San Sebastian (Km 311,41)	0	282.389	282.389		0,00	8,33	0,00	0,00
				22		Ruta Nacional Nº 9 - Tramo: Rafaela - Sunchales - Sección: Arroyo Calaveras (Km. 232,76)	0	885.926	885.926		0,00	5,56	0,00	0,00
				51		Ruta Nacional Nº 9 - Tramo: Rafaela - Sunchales - Sección: Arroyo Calaveras (Km. 232,76)	0	885.926	885.926		0,00	5,56	0,00	0,00
				23		Ruta Nacional Nº 168 - Tramo: Viaducto Laguna Setubal - Tunel Subfluvial	0	288.889	288.889		0,00	8,33	0,00	0,00
				51		Ruta Nacional Nº 168 - Tramo: Viaducto Laguna Setubal - Tunel Subfluvial	0	288.889	288.889		0,00	8,33	0,00	0,00

CUADRO C
INVERSIÓN REAL DIRECTA: PROYECTOS DE INVERSIÓN *
AL 30/06/2016

Jur	SAF	Pg	Sp	Py	Ob	Descripción	Ejec. Financiera acum. al 2015	Crédito inicial 2016	Vigente al 30/06/2016	Devengado al 30/06/2016	Ejec. Fisica acum. al 2015	Programado Vig. al 30/06/2016	Ejecutado 2º trim	Ejecutado al 30/06/2016
				24		Ruta Nacional N° 64 - Tramo: Bañado de Ovanta - Límite con Tucumán - Sección: Bañado de Ovanta	0	414.815	414.815	0	0,00	25,00	0,00	0,00
				51		Ruta Nacional N° 64 - Tramo: Bañado de Ovanta - Límite con Tucumán - Sección: Bañado de Ovanta	0	414.815	414.815	0	0,00	25,00	0,00	0,00
				25		Ruta Nacional N° 3 - Tramo: Límite Río Negro /Chubut - Puerto Madryn - Sección: Puente sobre Arroyo Verde (Km. 1.307,15)	0	833.333	833.333	0	0,00	12,50	0,00	0,00
				51		Ruta Nacional N° 3 - Tramo: Límite Río Negro /Chubut - Puerto Madryn - Sección: Puente sobre Arroyo Verde (Km. 1.307,15)	0	833.333	833.333	0	0,00	12,50	0,00	0,00
				26		Ruta Nacional N° 12; Tramo: Arroyo Santa María - Ita -Ibate; Sección: Arroyo Santa María	0	350.000	350.000	0	0,00	8,33	0,00	0,00
				51		Ruta Nacional N° 12; Tramo: Arroyo Santa María - Ita -Ibate; Sección: Arroyo Santa María	0	350.000	350.000	0	0,00	8,33	0,00	0,00
				27		Ruta Nacional N° 14; Tramo: Cuay Chico - Empalme Ruta Provincial N° 40; Secciones: Varias	0	476.190	476.190	0	0,00	4,17	0,00	0,00
				51		Ruta Nacional N° 14; Tramo: Cuay Chico - Empalme Ruta Provincial N° 40; Secciones: Varias	0	476.190	476.190	0	0,00	4,17	0,00	0,00
				28		Ruta Nacional N° 34; Tramo: Río Zora - Límite Jujuy / Salta; Sección: km. 1278,23	0	433.333	433.333	0	0,00	12,50	0,00	0,00
				51		Ruta Nacional N° 34; Tramo: Río Zora - Límite Jujuy / Salta; Sección: km. 1278,23	0	433.333	433.333	0	0,00	12,50	0,00	0,00
17				1		Mejoramiento y Reposición de Rutas Fase IX								
				51		Ruta Nacional N°11 - Cruz del Norte - Virgen del Carmen - Progresiva 1.170,3 - Progresiva 1.176,15 - Formosa	0	452.651	452.651	0	0,00	4,17	0,00	0,00
				51		Ruta Nacional N°11 - Cruz del Norte - Virgen del Carmen - Progresiva 1.170,3 - Progresiva 1.176,15 - Formosa	0	452.651	452.651	0	0,00	4,17	0,00	0,00
				2		Ruta Nacional N°11 - Límite con Chaco - Límite con Paraguay - Tramo: Clorinda - Límite con Paraguay - Formosa	0	1.111.000	1.111.000	0	0,00	5,56	0,00	0,00
				51		Ruta Nacional N°11 - Límite con Chaco - Límite con Paraguay - Tramo: Clorinda - Límite con Paraguay - Formosa	0	1.111.000	1.111.000	0	0,00	5,56	0,00	0,00
				3		Ruta Nacional N°52 - Empalme Ruta Provincial N°70 - Limite con Chile - Subcampamento Centro de Frontera Paso de Jama - Jujuy	0	333.333	333.333	0	0,00	8,33	0,00	0,00
				51		Ruta Nacional N°52 - Empalme Ruta Provincial N°70 - Limite con Chile - Subcampamento Centro de Frontera Paso de Jama - Jujuy	0	333.333	333.333	0	0,00	8,33	0,00	0,00
				4		Ruta Nacional N°11-Resistencia-Límite con Formosa-Empalme Ruta Provincial N° 90 Km.1.044-Empalme Ruta Provincial N° 37 Km.1.076	0	1.137.778	1.137.778	0	0,00	2,78	0,00	0,00
				51		Ruta Nacional N°11-Resistencia-Límite con Formosa-Empalme Ruta Provincial N° 90 Km.1.044-Empalme Ruta Provincial N° 37 Km.1.076	0	1.137.778	1.137.778	0	0,00	2,78	0,00	0,00
				5		Ruta Nacional N°11 - Resistencia - Límite con Formosa - Empalme Ruta Provincial N°37 Km.1.076 - Límite con Formosa - Chaco	0	960.000	960.000	0	0,00	2,78	0,00	0,00
				51		Ruta Nacional N°11 - Resistencia - Límite con Formosa - Empalme Ruta Provincial N°37 Km.1.076 - Límite con Formosa - Chaco	0	960.000	960.000	0	0,00	2,78	0,00	0,00
				6		Ruta Nacional N°16-Autovía Makallé-Presidente Roque Sáenz Peña-Tramo I: Peaje Makallé Km.59,82-Presidentencia de la Plaza Km.114,51	0	2.000.000	2.000.000	0	0,00	2,78	0,00	0,00
				51		Ruta Nacional N°16-Autovía Makallé-Presidente Roque Sáenz Peña-Tramo I: Peaje Makallé Km.59,82-Presidentencia de la Plaza Km.114,51	0	2.000.000	2.000.000	0	0,00	2,78	0,00	0,00
				7		Ruta Nacional N°16-Autovía Makallé-Presidente Roque Sáenz Peña-Tramo II: Presidencia de la Plaza Km.114,51-Quitillipi Km..154,36	0	1.477.778	1.477.778	0	0,00	2,78	0,00	0,00
				51		Ruta Nacional N°16-Autovía Makallé-Presidente Roque Sáenz Peña-Tramo II: Presidencia de la Plaza Km.114,51-Quitillipi Km..154,36	0	1.477.778	1.477.778	0	0,00	2,78	0,00	0,00
				8		Ruta Nacional N°16-Autovía Makallé-Pte. Roque Sáenz Peña-Tramo III:Quitillipi Km.154,36-Pte. Roque Sáenz Peña Km.176,15	0	1.142.857	1.142.857	0	0,00	4,17	0,00	0,00
				51		Ruta Nacional N°16-Autovía Makallé-Pte. Roque Sáenz Peña-Tramo III:Quitillipi Km.154,36-Pte. Roque Sáenz Peña Km.176,15	0	1.142.857	1.142.857	0	0,00	4,17	0,00	0,00
				9		Ruta Nacional N°12 - Intersección Ruta Nacional N°9 - Intersección Ruta Nacional N°6 - Planta Zárate - Buenos Aires	0	6.017.000	6.017.000	0	0,00	100,00	0,00	0,00
				51		Ruta Nacional N°12 - Intersección Ruta Nacional N°9 - Intersección Ruta Nacional N°6 - Planta Zárate - Buenos Aires	0	6.017.000	6.017.000	0	0,00	100,00	0,00	0,00
				10		Ruta Nacional N°7 - San Martín - Mendoza - Km.1.036 (Calle Urquiza) - Mendoza	0	666.667	666.667	0	0,00	5,56	0,00	0,00
				51		Ruta Nacional N°7 - San Martín - Mendoza - Km.1.036 (Calle Urquiza) - Mendoza	0	666.667	666.667	0	0,00	5,56	0,00	0,00
				11		Ruta Nacional N° 9 - Arraga - Santiago del Estero - Km.1.131,01 Campamento Contreras - Santiago del Estero	0	277.778	277.778	0	0,00	8,33	0,00	0,00
				51		Ruta Nacional N° 9 - Arraga - Santiago del Estero - Km.1.131,01 Campamento Contreras - Santiago del Estero	0	277.778	277.778	0	0,00	8,33	0,00	0,00

CUADRO C
INVERSIÓN REAL DIRECTA: PROYECTOS DE INVERSIÓN *
AL 30/06/2016

Jur	SAF	Pg	Sp	Py	Ob	Descripcion	Ejec. Financiera acum. al 2015	Crédito inicial 2016	Vigente al 30/06/2016	Devengado al 30/06/2016	Ejec. Fisica acum. al 2015	Programado Vig. al 30/06/2016	Ejecutado 2º trim	Ejecutado al 30/06/2016
				12		Ruta Nacional N°14 - Empalme Ruta Provincial N°126 - Empalme Ruta Nacional N°117 - Progresiva 472,20 - Progresiva 475,20	0	272.222	272.222	0	0,00	8,33	0,00	0,00
				51		Ruta Nacional N°14 - Empalme Ruta Provincial N°126 - Empalme Ruta Nacional N°117 - Progresiva 472,20 - Progresiva 475,20	0	272.222	272.222	0	0,00	8,33	0,00	0,00
				13		Ruta Nacional N° 151 - Limite con Río Negro - Empalme Ruta Provincial N°20 - Km.150,18 - Km.156,70 - La Pampa	0	359.089	359.089	0	0,00	8,33	0,00	0,00
				51		Ruta Nacional N° 151 - Limite con Río Negro - Empalme Ruta Provincial N°20 - Km.150,18 - Km.156,70 - La Pampa	0	359.089	359.089	0	0,00	8,33	0,00	0,00
				14		Ruta Nacional N°22 - Arroyito - Plaza Huincul - Km.1.269,64 - Km.1.317,52 - Neuquén	0	1.333.333	1.333.333	0	0,00	2,78	0,00	0,00
				51		Ruta Nacional N°22 - Arroyito - Plaza Huincul - Km.1.269,64 - Km.1.317,52 - Neuquén	0	1.333.333	1.333.333	0	0,00	2,78	0,00	0,00
				15		RN N°151 y Variante 22-Cipolletti-Plottier-Variante 22:Cruce RN N°151/Punto D-RN N°151:Emp. RN N°22-Emp. Av. Circunvalación	0	1.055.556	1.055.556	0	0,00	2,78	0,00	0,00
				51		RN N°151 y Variante 22-Cipolletti-Plottier-Variante 22:Cruce RN N°151/Punto D-RN N°151:Emp. RN N°22-Emp. Av. Circunvalación	0	1.055.556	1.055.556	0	0,00	2,78	0,00	0,00
				16		Ruta Nacional N°3 - Limite con Buenos Aires - Km.970 - Rotonda de Acceso a Viedma Km. 966 - Km. 968,5 - Río Negro	0	444.444	444.444	0	0,00	8,33	0,00	0,00
				51		Ruta Nacional N°3 - Limite con Buenos Aires - Km.970 - Rotonda de Acceso a Viedma Km. 966 - Km. 968,5 - Río Negro	0	444.444	444.444	0	0,00	8,33	0,00	0,00
				17		Ruta Nacional N°3-Chinchuales-Cipolletti-Acceso Parque Industrial Cipolletti Km.1.212,35- Empalme Ruta Nacional N°151 Km.1.215,80	0	518.519	518.519	0	0,00	5,56	0,00	0,00
				51		Ruta Nacional N°3-Chinchuales-Cipolletti-Acceso Parque Industrial Cipolletti Km.1.212,35- Empalme Ruta Nacional N°151 Km.1.215,80	0	518.519	518.519	0	0,00	5,56	0,00	0,00
				18		Ruta Nacional N°151-Empalme Ruta Nacional N°22-Cinco Saltos-Tramo: Empalmes Av. de Circunvalación Cipolletti Km.2,9-Cinco Saltos	0	476.190	476.190	0	0,00	4,17	0,00	0,00
				51		Ruta Nacional N°151-Empalme Ruta Nacional N°22-Cinco Saltos-Tramo: Empalmes Av. de Circunvalación Cipolletti Km.2,9-Cinco Saltos	0	476.190	476.190	0	0,00	4,17	0,00	0,00
				19		Ruta Nacional N°145 - Bardas Blancas - Hito Pehuenche - Tramo: Bardas Blancas - Las Loicas - Mendoza	0	332.370	2.510.062	0	3,22	77,42	3,47	5,42
				51		Ruta Nacional N°145 - Bardas Blancas - Hito Pehuenche - Tramo: Bardas Blancas - Las Loicas - Mendoza	0	332.370	2.510.062	0	3,22	77,42	3,47	5,42
				20		Ruta Nacional N°14 - Empalme Ruta Nacional N°120 - Limite con Misiones - Progresiva 756,57 - Progresiva 783,68 - Corrientes	0	1.556.000	1.556.000	0	0,00	8,33	0,00	0,00
				51		Ruta Nacional N°14 - Empalme Ruta Nacional N°120 - Limite con Misiones - Progresiva 756,57 - Progresiva 783,68 - Corrientes	0	1.556.000	1.556.000	0	0,00	8,33	0,00	0,00
				21		Ruta Nacional N°34 - Río Ledesma - Limite Salta /Jujuy - Calilegua - Yuto - Etapa I: Secciones Varias - Jujuy	0	311.111	311.111	0	0,00	8,33	0,00	0,00
				51		Ruta Nacional N°34 - Río Ledesma - Limite Salta /Jujuy - Calilegua - Yuto - Etapa I: Secciones Varias - Jujuy	0	311.111	311.111	0	0,00	8,33	0,00	0,00
				22		Ruta Nacional N°34 - Río Ledesma - Limite Salta /Jujuy - Calilegua - Yuto - Etapa II: Secciones Varias - Jujuy	0	311.111	311.111	0	0,00	8,33	0,00	0,00
				51		Ruta Nacional N°34 - Río Ledesma - Limite Salta /Jujuy - Calilegua - Yuto - Etapa II: Secciones Varias - Jujuy	0	311.111	311.111	0	0,00	8,33	0,00	0,00
				23		Ruta Nacional N°9 - El Carmen - San Salvador de Jujuy - Acceso a El Carmen - Los Alisos - Jujuy	0	388.889	388.889	0	0,00	8,33	0,00	0,00
				51		Ruta Nacional N°9 - El Carmen - San Salvador de Jujuy - Acceso a El Carmen - Los Alisos - Jujuy	0	388.889	388.889	0	0,00	8,33	0,00	0,00
				24		Ruta Nacional N°9 - Río León - Humahuaca - Volcán - Humahuaca - Secciones Varias - Etapa I - Jujuy	0	307.407	307.407	0	0,00	5,56	0,00	0,00
				51		Ruta Nacional N°9 - Río León - Humahuaca - Volcán - Humahuaca - Secciones Varias - Etapa I - Jujuy	0	307.407	307.407	0	0,00	5,56	0,00	0,00
				25		Ruta Nacional N°9 - Río León - Humahuaca - Volcán - Humahuaca - Secciones Varias - Etapa II - Jujuy	0	340.741	340.741	0	0,00	5,56	0,00	0,00
				51		Ruta Nacional N°9 - Río León - Humahuaca - Volcán - Humahuaca - Secciones Varias - Etapa II - Jujuy	0	340.741	340.741	0	0,00	5,56	0,00	0,00
				26		Ruta Nacional N°34-Río Grande-Río Zora-Km.1.197/Km.1.200,3-Km.1.200,9/Km.1.204,3-Km.1.212,9/Km.1.216-Km.1216,4/Km.1.219,4-Jujuy	0	218.519	218.519	0	0,00	5,56	0,00	0,00
				51		Ruta Nacional N°34-Río Grande-Río Zora-Km.1.197/Km.1.200,3-Km.1.200,9/Km.1.204,3-Km.1.212,9/Km.1.216-Km.1216,4/Km.1.219,4-Jujuy	0	218.519	218.519	0	0,00	5,56	0,00	0,00
				27		Ruta Nacional N°34-Río Grande-Río Zora-Km.1.220,65/Km.1.224,65-Km.1.231,38/Km.1.234,4-Km.1.236-Km.1.240-Jujuy	0	172.593	172.593	0	0,00	5,56	0,00	0,00

CUADRO C
INVERSIÓN REAL DIRECTA: PROYECTOS DE INVERSIÓN *
AL 30/06/2016

Jur	SAF	Pg	Sp	Py	Ob	Descripción	Ejec. Financiera acum. al 2015	Crédito inicial 2016	Vigente al 30/06/2016	Devengado al 30/06/2016	Ejec. Fisica acum. al 2015	Programado Vig. al 30/06/2016	Ejecutado 2º trim	Ejecutado al 30/06/2016
					51	Ruta Nacional N°34-Río Grande-Río Zora-Km.1.220.65/Km.1.224.65-Km.1.231,38/Km.1.234,4-Km.1.236-Km.1.240-Jujuy	0	172.593	172.593	0	0,00	5,56	0,00	0,00
				28		Ruta Nacional N°259 - Trevelin - Empalme Ruta Provincial N° 17 - Km. 38,11 - Km.42,87	0	516.667	516.667	0	0,00	12,50	0,00	0,00
				51		Ruta Nacional N°259 - Trevelin - Empalme Ruta Provincial N° 17 - Km. 38,11 - Km.42,87	0	516.667	516.667	0	0,00	12,50	0,00	0,00
				29		Ruta Nacional N°3 - Trevelin - Puerto Madryn - Construcción Rotonda	0	4.879.000	4.879.000	0	0,00	8,33	0,00	0,00
				51		Ruta Nacional N°3 - Trevelin - Puerto Madryn - Construcción Rotonda - Sección I	0	2.080.000	2.080.000	0	0,00	8,33	0,00	0,00
				52		Ruta Nacional N°3 - Trevelin - Puerto Madryn - Construcción Rotonda - Sección II	0	1.389.000	1.389.000	0	0,00	8,33	0,00	0,00
				53		Ruta Nacional N°3 - Trevelin - Puerto Madryn - Construcción Rotonda - Sección III	0	1.410.000	1.410.000	0	0,00	8,33	0,00	0,00
				30		RN N° 3-Tr: Coronel Dorrego - Lte Coronel Rosales / Bahía Blanca - Sec.I: Km 590,18-Km 632,49 y Sección II: Km 632,49-Km 670,59	0	2.666.667	2.666.667	0	0,00	2,08	0,00	0,00
				51		RN N° 3-Tr: Coronel Dorrego - Lte Coronel Rosales / Bahía Blanca - Sec.I: Km 590,18-Km 632,49 y Sección II: Km 632,49-Km 670,59	0	2.666.667	2.666.667	0	0,00	2,08	0,00	0,00
				31		Ruta Nacional N° 3 y Ruta Nacional N° 228 - Tramo: Tres Arroyos -Sección: Construcción de Variantes	0	1.288.889	1.288.889	0	0,00	2,78	0,00	0,00
				51		Ruta Nacional N° 3 y Ruta Nacional N° 228 - Tramo: Tres Arroyos -Sección: Construcción de Variantes	0	1.288.889	1.288.889	0	0,00	2,78	0,00	0,00
				32		Ruta Nacional N° 174 - Tramo: Rosario - Victoria - Sección: Límite Interprovincial - Empalme Ruta Provincial N° 11	0	2.222.222	2.222.222	0	0,00	2,08	0,00	0,00
				51		Ruta Nacional N° 174 - Tramo: Rosario - Victoria - Sección: Límite Interprovincial - Empalme Ruta Provincial N° 11	0	2.222.222	2.222.222	0	0,00	2,08	0,00	0,00
				33		Ruta Nacional N° 142 - Tramo: Gustavo Andrés - Empalme Ruta Nacional N° 20 - Sección: Km. 74,00 - Km. 112,50	0	1.093.400	1.093.400	0	0,00	12,50	0,00	0,00
				51		Ruta Nacional N° 142 - Tramo: Gustavo Andrés - Empalme Ruta Nacional N° 20 - Sección: Km. 74,00 - Km. 112,50	0	1.093.400	1.093.400	0	0,00	12,50	0,00	0,00
				34		RN N° 14 - Tramo: Pasaje Dos Hermanas - Empalme RN N° 101 - Sección: Progresiva 1.116,86 - Progresiva 1.127,42	0	344.444	344.444	0	0,00	8,33	0,00	0,00
				51		RN N° 14 - Tramo: Pasaje Dos Hermanas - Empalme RN N° 101 - Sección: Progresiva 1.116,86 - Progresiva 1.127,42	0	344.444	344.444	0	0,00	8,33	0,00	0,00
				35		Ruta Nacional N° 40 - Tramo: La Dársena - Payogastilla - Sección: Km. 4.382,86 - Km. 4.393,65	0	333.333	333.333	0	0,00	8,33	0,00	0,00
				51		Ruta Nacional N° 40 - Tramo: La Dársena - Payogastilla - Sección: Km. 4.382,86 - Km. 4.393,65	0	333.333	333.333	0	0,00	8,33	0,00	0,00
				36		Ruta Nacional N° 40 - Tramo: Tramo: La Dársena - Payogastilla - Sección: Km. 4.370,70 - Km. 4.382,86	0	333.333	333.333	0	0,00	8,33	0,00	0,00
				51		Ruta Nacional N° 40 - Tramo: Tramo: La Dársena - Payogastilla - Sección: Km. 4.370,70 - Km. 4.382,86	0	333.333	333.333	0	0,00	8,33	0,00	0,00
				37		Ruta Nacional N° 11 - Tramo: San Lorenzo - Maciel - Sección: Km. 338,900 - Km. 340,400	0	602.867	602.867	0	0,00	12,50	0,00	0,00
				51		Ruta Nacional N° 11 - Tramo: San Lorenzo - Maciel - Sección: Km. 338,900 - Km. 340,400	0	602.867	602.867	0	0,00	12,50	0,00	0,00
				38		Ruta Nacional N° 64 - Tramo: Bañado de Ovanta - Límite con Tucumán - Sección: Paso Externo por Bañado de Ovanta	0	1.667.000	1.667.000	0	0,00	8,33	0,00	0,00
				51		Ruta Nacional N° 64 - Tramo: Bañado de Ovanta - Límite con Tucumán - Sección: Paso Externo por Bañado de Ovanta	0	1.667.000	1.667.000	0	0,00	8,33	0,00	0,00
				39		Ruta Nacional N° 141 - Tramo: Límite con La Rioja - Empalme Ruta Provincial N° 510 - Sección: Km. 81,96 - Km. 108	0	1.556.000	1.556.000	0	0,00	5,56	0,00	0,00
				51		Ruta Nacional N° 141 - Tramo: Límite con La Rioja - Empalme Ruta Provincial N° 510 - Sección: Km. 81,96 - Km. 108	0	1.556.000	1.556.000	0	0,00	5,56	0,00	0,00
				40		Ruta Nacional N° 22 - Tramo: Empalme Ruta Provincial N° 2 - Límite con Chaco - Sección: Km. 768,7 - Km. 813	0	482.924	482.924	0	0,00	4,17	0,00	0,00
				51		Ruta Nacional N° 22 - Tramo: Empalme Ruta Provincial N° 2 - Límite con Chaco - Sección: Km. 768,7 - Km. 813	0	482.924	482.924	0	0,00	4,17	0,00	0,00
				41		Ruta Nacional N° 3 - Tramo: Empalme Ruta Provincial N° 37 - Empalme Ruta Provincial N° 39 - Sección: Km. 1.819 - Km. 1.822	0	845.000	845.000	0	0,00	12,50	0,00	0,00
				51		Ruta Nacional N° 3 - Tramo: Empalme Ruta Provincial N° 37 - Empalme Ruta Provincial N° 39 - Sección: Km. 1.819 - Km. 1.822	0	845.000	845.000	0	0,00	12,50	0,00	0,00
				42		Remodelación de campamento Zapala. Provincia del Neuquén	0	140.878	140.878	0	0,00	4,17	0,00	0,00
				51		Remodelación de campamento Zapala. Provincia del Neuquén	0	140.878	140.878	0	0,00	4,17	0,00	0,00
				43		Ruta Nacional N° 40 - Tramo: Campamento Chos Malal	0	140.878	140.878	0	0,00	4,17	0,00	0,00
				51		Ruta Nacional N° 40 - Tramo: Campamento Chos Malal	0	140.878	140.878	0	0,00	4,17	0,00	0,00

CUADRO C
INVERSIÓN REAL DIRECTA: PROYECTOS DE INVERSIÓN *
AL 30/06/2016

Jur	SAF	Pg	Sp	Py	Ob	Descripción	Ejec. Financiera acum. al 2015	Crédito inicial 2016	Vigente al 30/06/2016	Devengado al 30/06/2016	Ejec. Física acum. al 2015	Programado Vig. al 30/06/2016	Ejecutado 2º trim	Ejecutado al 30/06/2016
					44	Ruta Nacional N° 237 - Tramo: Piedra del Águila - Puente Sobre Río Collón Cura - Sección: Km. 1.505 - Km. 1.517	0	1.667.000	1.667.000	0	0,00	8,33	0,00	0,00
					51	Ruta Nacional N° 237 - Tramo: Piedra del Águila - Puente Sobre Río Collón Cura - Sección: Km. 1.505 - Km. 1.517	0	1.667.000	1.667.000	0	0,00	8,33	0,00	0,00
					45	Ruta Nacional N° 158 - Tramo: San Francisco - Las Varillas - Sección: Km. 34 - Km. 76	0	1.926.000	1.926.000	0	0,00	5,56	0,00	0,00
					51	Ruta Nacional N° 158 - Tramo: San Francisco - Las Varillas - Sección: Km. 34 - Km. 76	0	1.926.000	1.926.000	0	0,00	5,56	0,00	0,00
					46	RN N° 9 - Tramo: Ballesteros - Villa María - Empalme RN N° 158 - Sección: Enlace RN N° 9 Y RN N° 158	0	431.822	431.822	0	0,00	2,78	0,00	0,00
					51	RN N° 9 - Tramo: Ballesteros - Villa María - Empalme RN N° 158 - Sección: Enlace RN N° 9 Y RN N° 158	0	431.822	431.822	0	0,00	2,78	0,00	0,00
					47	Ruta Nacional N° 66;Tramo: Empalme Ruta Nacional N° 9-Empalme Ruta Nacional N° 34 (El Cuarteadero); Sección: Palpala-Río Perico	0	833.333	833.333	0	0,00	25,00	0,00	0,00
					51	Ruta Nacional N° 66;Tramo: Empalme Ruta Nacional N° 9-Empalme Ruta Nacional N° 34 (El Cuarteadero); Sección: Palpala-Río Perico	0	833.333	833.333	0	0,00	25,00	0,00	0,00
					48	RN N° 1V66; Tramo: Empalme RN N° 66 - Empalme RN N° 34; Sección: Empalme RN N° 6 - Empalme RN N° 34	0	833.333	833.333	0	0,00	25,00	0,00	0,00
					51	RN N° 1V66; Tramo: Empalme RN N° 66 - Empalme RN N° 34; Sección: Empalme RN N° 6 - Empalme RN N° 34	0	833.333	833.333	0	0,00	25,00	0,00	0,00
					49	Ruta Nacional N° 142; Tramo: Gustavo Andre - Límite Mendoza / San Juan; Sección: Sección I: km. 35 - km. 74	0	1.166.667	1.166.667	0	0,00	12,50	0,00	0,00
					51	Ruta Nacional N° 142; Tramo: Gustavo Andre - Límite Mendoza / San Juan; Sección: Sección I: km. 35 - km. 74	0	1.166.667	1.166.667	0	0,00	12,50	0,00	0,00
					50	Ruta Nacional N° 142; Tramo: Gustavo Andre - Límite Mendoza / San Juan; Sección: Sección II: km. 74 - km. 112	0	1.093.400	1.093.400	0	0,00	12,50	0,00	0,00
					51	Ruta Nacional N° 142; Tramo: Gustavo Andre - Límite Mendoza / San Juan; Sección: Sección II: km. 74 - km. 112	0	1.093.400	1.093.400	0	0,00	12,50	0,00	0,00
					51	Ruta Nacional N° 7; Tramo: San Martín - Mendoza; Sección: km. 1007,13 - km. 1015,57	0	1.000.000	1.000.000	0	0,00	16,67	0,00	0,00
					51	Ruta Nacional N° 7; Tramo: San Martín - Mendoza; Sección: km. 1007,13 - km. 1015,57	0	1.000.000	1.000.000	0	0,00	16,67	0,00	0,00
					52	Ruta Nacional N° 7; Tramo: San Martín - Mendoza; Sección: km. 998,68 - km. 1007,13	0	857.143	857.143	0	0,00	14,29	0,00	0,00
					51	Ruta Nacional N° 7; Tramo: San Martín - Mendoza; Sección: km. 998,68 - km. 1007,13	0	857.143	857.143	0	0,00	14,29	0,00	0,00
					53	Ruta Nacional N° 7; Tramo: San Martín - Mendoza; Sección: km. 1015,57 - 1036,43	0	544.444	544.444	0	0,00	8,33	0,00	0,00
					51	Ruta Nacional N° 7; Tramo: San Martín - Mendoza; Sección: km. 1015,57 - 1036,43	0	544.444	544.444	0	0,00	8,33	0,00	0,00
					54	Ruta Nacional N° 3; Tramo: Tolhuin - Kosovo; Sección: km. 2949,94 - km. 2974,47	0	185.185	185.185	0	0,00	5,56	0,00	0,00
					51	Ruta Nacional N° 3; Tramo: Tolhuin - Kosovo; Sección: km. 2949,94 - km. 2974,47	0	185.185	185.185	0	0,00	5,56	0,00	0,00
		26				Sistema de Contratos de Recuperación y Mantenimiento								
			1			CREMA I (Préstamo 4295)								
					35	Malla 114	48.709.464	50.000	7.807.716	6.721.340	100,00	0,00	0,00	0,00
					51	Malla 114	48.709.464	50.000	7.807.716	6.721.340	100,00	0,00	0,00	0,00
					41	Malla 211	55.334.283	50.000	50.000	0	100,00	0,00	0,00	0,00
					51	Malla 211	55.334.283	50.000	50.000	0	100,00	0,00	0,00	0,00
					46	Malla 506	43.652.221	188.000	188.000	0	100,00	0,00	0,00	0,00
					51	Malla 506	43.652.221	188.000	188.000	0	100,00	0,00	0,00	0,00
					47	Malla 208	31.712.962	88.000	88.000	0	100,00	0,00	0,00	0,00
					51	Malla 208	31.712.962	88.000	88.000	0	100,00	0,00	0,00	0,00
					54	Malla 111	29.018.069	137.000	810.113	0	100,00	0,00	0,00	0,00
					51	Malla 111	29.018.069	137.000	810.113	0	100,00	0,00	0,00	0,00
					66	Malla 120	59.438.401	1.782.000	1.782.000	0	100,00	0,00	0,00	0,00
					51	Malla 120	59.438.401	1.782.000	1.782.000	0	100,00	0,00	0,00	0,00
			2			CREMA II (Préstamo 4295)								
					24	Malla 131 - Ruta Nacional Nro. 40 S	82.442.230	50.000	50.000	0	100,00	0,00	0,00	0,00
					51	Malla 131 - Ruta Nacional Nro. 40 S	82.442.230	50.000	50.000	0	100,00	0,00	0,00	0,00
					37	Malla 338 - Rutas Nacionales Nros. 81 y 95	55.591.002	172.000	172.000	0	100,00	0,00	0,00	0,00

CUADRO C
INVERSIÓN REAL DIRECTA: PROYECTOS DE INVERSIÓN *
AL 30/06/2016

Jur	SAF	Pg	Sp	Py	Ob	Descripción	Ejec. Financiera acum. al 2015	Crédito inicial 2016	Vigente al 30/06/2016	Devengado al 30/06/2016	Ejec. Física acum. al 2015	Programado Vig. al 30/06/2016	Ejecutado 2º trim	Ejecutado al 30/06/2016
					51	Malla 338 - Rutas Nacionales Nros. 81 y 95	55.591.002	172.000	172.000	0	100,00	0,00	0,00	0,00
				66		RN N° 40-150 - Tramo: Malla 306 - San Juan - Sección: Chimbas - Límite con La Rioja y Empalme RNN° 40N - Arrequeintín	25.793.278	1.742.000	1.742.000	0	100,00	0,00	0,00	0,00
					51	RN N° 40-150 - Tramo: Malla 306 - San Juan - Sección: Chimbas - Límite con La Rioja y Empalme RNN° 40N - Arrequeintín	25.793.278	1.742.000	1.742.000	0	100,00	0,00	0,00	0,00
				68		Ruta 35 Malla 116 A	46.223.993	50.000	50.000	0	100,00	0,00	0,00	0,00
				51		Ruta 35 Malla 116 A	46.223.993	50.000	50.000	0	100,00	0,00	0,00	0,00
				69		Ruta 35 Malla 116 B	85.643.911	1.000	21.831.000	3.191.342	100,00	0,00	0,00	0,00
				51		Ruta 35 Malla 116 B	85.643.911	1.000	21.831.000	3.191.342	100,00	0,00	0,00	0,00
				70		Ruta 35 Malla 117 A	80.516.055	50.000	50.000	0	100,00	0,00	0,00	0,00
				51		Ruta 35 Malla 117 A	80.516.055	50.000	50.000	0	100,00	0,00	0,00	0,00
				78		Rutas 60 y 157 Malla 408 A	52.933.718	1.000	1.725.938	1.725.937	100,00	0,00	0,00	0,00
				51		Rutas 60 y 157 Malla 408 A	52.933.718	1.000	1.725.938	1.725.937	100,00	0,00	0,00	0,00
				79		RN N° 38-60 - Tramo: Malla 408 B - La Rioja - Catamarca - Sección: Límite con La Rioja - km 576,37 y Empalme RNN°38 - Aimogasta	70.089.848	2.136.000	2.136.000	0	100,00	0,00	0,00	0,00
				51		RN N° 38-60 - Tramo: Malla 408 B - La Rioja - Catamarca - Sección: Límite con La Rioja - km 576,37 y Empalme RNN°38 - Aimogasta	70.089.848	2.136.000	2.136.000	0	100,00	0,00	0,00	0,00
				80		Ruta 60 Malla 408 C	56.881.452	50.000	50.000	0	100,00	0,00	0,00	0,00
				51		Ruta 60 Malla 408 C	56.881.452	50.000	50.000	0	100,00	0,00	0,00	0,00
				81		Ruta Nacional N° 157 - Tramo: Malla 409 A - Tucumán - Sección: Emp. RPN° 329 (Monteagudo) - Tucumán	26.299.617	628.000	628.000	0	100,00	0,00	0,00	0,00
				51		Ruta Nacional N° 157 - Tramo: Malla 409 A - Tucumán - Sección: Emp. RPN° 329 (Monteagudo) - Tucumán	26.299.617	628.000	628.000	0	100,00	0,00	0,00	0,00
				94		Malla 215 Ruta 33	43.968.786	50.000	50.000	0	100,00	0,00	0,00	0,00
				51		Malla 215 Ruta 33	43.968.786	50.000	50.000	0	100,00	0,00	0,00	0,00
				95		Malla 216 A Ruta 33	43.722.741	63.000	63.000	0	100,00	0,00	0,00	0,00
				51		Malla 216 A Ruta 33	43.722.741	63.000	63.000	0	100,00	0,00	0,00	0,00
				97		Malla 117 B	78.733.740	19.000	39.002.482	36.618.635	91,25	8,75	4,63	8,63
				51		Malla 117 B	78.733.740	19.000	39.002.482	36.618.635	91,25	8,75	4,63	8,63
				98		Malla 216 B Ruta 33	41.829.095	50.000	50.000	0	100,00	0,00	0,00	0,00
				51		Malla 216 B Ruta 33	41.829.095	50.000	50.000	0	100,00	0,00	0,00	0,00
3						CREMA III (8º Préstamo "Gestión de Activos Viales")								
				1		Malla 209B - II	0	100.000	100.000	0	0,00	4,44	0,00	0,00
				51		Malla 209B - II	0	100.000	100.000	0	0,00	4,44	0,00	0,00
				3		Malla 513A	43.335.733	375.000	375.000	0	100,00	0,00	0,00	0,00
				51		Malla 513A	43.335.733	375.000	375.000	0	100,00	0,00	0,00	0,00
				5		Malla 103- II	50.253.293	50.000	50.000	0	100,00	0,00	0,00	0,00
				51		Malla 103- II	50.253.293	50.000	50.000	0	100,00	0,00	0,00	0,00
				6		Malla 113- II	0	4.133.227	4.133.227	0	0,00	31,11	0,00	0,00
				51		Malla 113- II	0	4.133.227	4.133.227	0	0,00	31,11	0,00	0,00
				7		Malla 301- II	70.985.948	1.157.250	2.376.284	2.376.284	100,00	0,00	0,00	0,00
				51		Malla 301- II	70.985.948	1.157.250	2.376.284	2.376.284	100,00	0,00	0,00	0,00
				8		Malla 129	49.149.599	50.000	50.000	0	100,00	0,00	0,00	0,00
				51		Malla 129	49.149.599	50.000	50.000	0	100,00	0,00	0,00	0,00
				9		Malla 205	211.305.922	1.000	11.903.366	9.588.268	99,17	0,83	0,23	0,46
				51		Malla 205	211.305.922	1.000	11.903.366	9.588.268	99,17	0,83	0,23	0,46
				10		Malla 330 (2)	170.763.066	3.796.500	32.987.462	17.627.141	99,68	0,32	1,10	2,19
				51		Malla 330 (2)	170.763.066	3.796.500	32.987.462	17.627.141	99,68	0,32	1,10	2,19
				11		Malla 332	73.252.542	900.000	900.000	0	100,00	0,00	0,00	0,00
				51		Malla 332	73.252.542	900.000	900.000	0	100,00	0,00	0,00	0,00
				12		Malla 402B- II	62.055.335	50.000	1.608.170	1.608.170	100,00	0,00	0,00	0,00
				51		Malla 402B- II	62.055.335	50.000	1.608.170	1.608.170	100,00	0,00	0,00	0,00
				13		Malla 404- II	60.358.610	108.000	108.000	0	100,00	0,00	0,00	0,00
				51		Malla 404- II	60.358.610	108.000	108.000	0	100,00	0,00	0,00	0,00
				14		Malla 407	59.893.212	48.000	48.000	0	100,00	0,00	0,00	0,00
				51		Malla 407	59.893.212	48.000	48.000	0	100,00	0,00	0,00	0,00
				15		Malla 408D	47.323.737	892.000	892.000	0	100,00	0,00	0,00	0,00
				51		Malla 408D	47.323.737	892.000	892.000	0	100,00	0,00	0,00	0,00
				16		Malla 513B (2)	79.665.868	3.138.400	6.529.957	6.529.956	98,78	1,22	0,31	1,23
				51		Malla 513B (2)	79.665.868	3.138.400	6.529.957	6.529.956	98,78	1,22	0,31	1,23
				17		Malla 101B- II	0	240.067	240.067	0	0,00	4,44	0,00	0,00
				51		Malla 101B- II	0	240.067	240.067	0	0,00	4,44	0,00	0,00

CUADRO C
INVERSIÓN REAL DIRECTA: PROYECTOS DE INVERSIÓN *
AL 30/06/2016

Jur	SAF	Pg	Sp	Py	Ob	Descripcion	Ejec. Financiera acum. al 2015	Crédito inicial 2016	Vigente al 30/06/2016	Devengado al 30/06/2016	Ejec. Fisica acum. al 2015	Programado Vig. al 30/06/2016	Ejecutado 2º trim	Ejecutado al 30/06/2016
				20		Malla 104 - II	82.880.367	1.123.857	8.676.181	6.808.075	95,95	3,74	0,76	2,29
				51		Malla 104 - II	82.880.367	1.123.857	8.676.181	6.808.075	95,95	3,74	0,76	2,29
				21		Malla 108A - II	52.011.849	50.000	504.846	0	100,00	0,00	0,00	0,00
				51		Malla 108A - II	52.011.849	50.000	504.846	0	100,00	0,00	0,00	0,00
				22		Malla 109 - II	297.714.683	13.811.250	71.416.581	44.892.359	97,53	2,47	0,00	2,47
				51		Malla 109 - II	297.714.683	13.811.250	71.416.581	44.892.359	97,53	2,47	0,00	2,47
				23		Malla 207/304 - II	50.497.833	50.000	50.000	0	100,00	0,00	0,00	0,00
				51		Malla 207/304 - II	50.497.833	50.000	50.000	0	100,00	0,00	0,00	0,00
				24		Malla 302 - II	69.903.907	1.000	6.690.092	5.489.051	97,89	2,11	0,42	0,85
				51		Malla 302 - II	69.903.907	1.000	6.690.092	5.489.051	97,89	2,11	0,42	0,85
				25		Malla 312 - II	125.940.556	6.279.200	32.673.387	18.784.470	91,61	6,71	2,68	6,90
				51		Malla 312 - II	125.940.556	6.279.200	32.673.387	18.784.470	91,61	6,71	2,68	6,90
				26		Malla 402A - II	49.465.290	50.000	50.000	0	100,00	0,00	0,00	0,00
				51		Malla 402A - II	49.465.290	50.000	50.000	0	100,00	0,00	0,00	0,00
				27		Malla 507	87.378.877	1.000	7.308.591	1.117.662	98,41	1,59	0,68	1,36
				51		Malla 507 - II	87.378.877	1.000	7.308.591	1.117.662	98,41	1,59	0,68	1,36
				28		Malla 105 - II	0	419.971	419.971	0	0,00	4,44	0,00	0,00
				51		Malla 105 - II	0	419.971	419.971	0	0,00	4,44	0,00	0,00
				29		Malla 123A	86.630.108	1.000	876.323	584.215	98,17	1,83	0,00	0,00
				51		Malla 123A	86.630.108	1.000	876.323	584.215	98,17	1,83	0,00	0,00
				30		Malla 133 (2)	178.229.153	1.000	46.737.161	43.140.951	96,48	3,52	3,43	6,86
				51		Malla 133 (2)	178.229.153	1.000	46.737.161	43.140.951	96,48	3,52	3,43	6,86
				31		Malla 209C	43.225.464	13.000.909	13.000.909	0	17,64	6,34	0,00	0,00
				51		Malla 209C	43.225.464	13.000.909	13.000.909	0	17,64	6,34	0,00	0,00
				32		Malla 212	178.038.697	63.159.467	63.159.467	14.684.734	62,87	19,80	0,00	3,10
				51		Malla 212	178.038.697	63.159.467	63.159.467	14.684.734	62,87	19,80	0,00	3,10
				33		Malla 230	0	2.982.107	2.982.107	0	0,00	31,11	0,00	0,00
				51		Malla 230	0	2.982.107	2.982.107	0	0,00	31,11	0,00	0,00
				34		Malla 431	288.164.208	5.102.800	55.688.507	44.783.994	96,59	3,41	0,51	3,36
				51		Malla 431	288.164.208	5.102.800	55.688.507	44.783.994	96,59	3,41	0,51	3,36
				35		Malla 437	147.986.108	1.000	28.565.446	19.754.484	95,05	4,95	0,64	3,24
				51		Malla 437	147.986.108	1.000	28.565.446	19.754.484	95,05	4,95	0,64	3,24
				36		Malla 441	97.131.678	50.000	50.000	0	100,00	0,00	0,00	0,00
				51		Malla 441	97.131.678	50.000	50.000	0	100,00	0,00	0,00	0,00
				37		Malla 532	0	9.312.480	9.312.480	0	0,00	40,00	0,00	0,00
				51		Malla 532	0	9.312.480	9.312.480	0	0,00	40,00	0,00	0,00
				38		Malla 632	149.688.230	50.000	50.000	0	100,00	0,00	0,00	0,00
				51		Malla 632	149.688.230	50.000	50.000	0	100,00	0,00	0,00	0,00
				39		Malla 106 - II	157.642.026	1.000	11.377.738	5.908.435	100,00	0,00	0,00	0,00
				51		Malla 106 - II	157.642.026	1.000	11.377.738	5.908.435	100,00	0,00	0,00	0,00
				40		Malla 107A - II	105.658.625	50.000	50.000	0	100,00	0,00	0,00	0,00
				51		Malla 107A - II	105.658.625	50.000	50.000	0	100,00	0,00	0,00	0,00
				41		Malla 108B - II (2)	170.218.491	1.000	30.115.566	2.068.740	99,89	0,11	0,00	1,46
				51		Malla 108B - II (2)	170.218.491	1.000	30.115.566	2.068.740	99,89	0,11	0,00	1,46
				42		Malla 201A - II	0	8.724.867	8.724.867	0	0,00	40,00	0,00	0,00
				51		Malla 201A - II	0	8.724.867	8.724.867	0	0,00	40,00	0,00	0,00
				43		Malla 201B - II	0	2.405.458	2.405.458	0	0,00	31,11	0,00	0,00
				51		Malla 201B - II	0	2.405.458	2.405.458	0	0,00	31,11	0,00	0,00
				44		Malla 206 - II	166.376.927	1.000	1.000	0	100,00	0,00	0,00	0,00
				51		Malla 206 - II	166.376.927	1.000	1.000	0	100,00	0,00	0,00	0,00
				45		Malla 305 - II	79.124.432	1.000	13.736.317	9.113.786	97,91	2,09	0,78	1,56
				51		Malla 305 - II	79.124.432	1.000	13.736.317	9.113.786	97,91	2,09	0,78	1,56
				46		Malla 401B - II	122.893.073	1.000	16.809.164	12.102.406	98,88	1,12	0,37	0,74
				51		Malla 401B - II	122.893.073	1.000	16.809.164	12.102.406	98,88	1,12	0,37	0,74
				47		Malla 504 - II (2)	316.347.618	5.816.167	14.589.781	10.170.824	99,05	0,95	0,60	1,20
				51		Malla 504 - II (2)	316.347.618	5.816.167	14.589.781	10.170.824	99,05	0,95	0,60	1,20
				52		RN14 MALLA 539 CAMPO GRANDE EMP RP20	154.303.180	1.637.667	10.411.281	3.470.942	99,47	0,53	0,51	1,02
				51		RN14 MALLA 539 CAMPO GRANDE EMP RP20	154.303.180	1.637.667	10.411.281	3.470.942	99,47	0,53	0,51	1,02
				48		Malla 505 - II	142.887.885	7.975.909	19.075.685	12.903.875	98,29	1,71	0,00	0,00
				51		Malla 505 - II	142.887.885	7.975.909	19.075.685	12.903.875	98,29	1,71	0,00	0,00
			4			CREMA IV - FTN								
				1		Malla 130	0	4.705.533	4.705.533	0	0,00	40,00	0,00	0,00
				51		Malla 130	0	4.705.533	4.705.533	0	0,00	40,00	0,00	0,00

CUADRO C
INVERSIÓN REAL DIRECTA: PROYECTOS DE INVERSIÓN *
AL 30/06/2016

Jur	SAF	Pg	Sp	Py	Ob	Descripcion	Ejec. Financiera acum. al 2015	Crédito inicial 2016	Vigente al 30/06/2016	Devengado al 30/06/2016	Ejec. Fisica acum. al 2015	Programado Vig. al 30/06/2016	Ejecutado 2º trim	Ejecutado al 30/06/2016
				2		Malla 132	168.662.314	1.000	1.132.284	991.429	100,00	0,00	0,00	0,00
				51		Malla 132	168.662.314	1.000	1.132.284	991.429	100,00	0,00	0,00	0,00
				4		Malla 313 A - Provincia de Mendoza	92.561.793	1.953.200	20.118.190	10.130.355	98,27	1,73	0,41	1,64
				51		Malla 313 A - Provincia de Mendoza	92.561.793	1.953.200	20.118.190	10.130.355	98,27	1,73	0,41	1,64
				5		Malla 313 B - Provincia de Mendoza	86.785.556	1.000	9.692.178	2.385.953	96,57	3,43	1,28	2,56
				51		Malla 313 B - Provincia de Mendoza	86.785.556	1.000	9.692.178	2.385.953	96,57	3,43	1,28	2,56
				6		Malla 334	95.826.757	6.035.556	6.035.556	5.128.363	96,28	2,13	1,17	2,32
				51		Malla 334	95.826.757	6.035.556	6.035.556	5.128.363	96,28	2,13	1,17	2,32
				7		Malla 533 (2)	130.121.822	5.988.000	7.825.251	5.832.091	98,59	1,41	0,71	1,42
				51		Malla 533 (2)	130.121.822	5.988.000	7.825.251	5.832.091	98,59	1,41	0,71	1,42
				8		Malla 534	95.839.430	1.000	12.289.625	6.510.051	97,91	2,09	0,69	1,38
				51		Malla 534	95.839.430	1.000	12.289.625	6.510.051	97,91	2,09	0,69	1,38
				9		Malla 603	136.833.514	1.000	4.191.450	0	100,00	0,00	0,00	0,00
				51		Malla 603	136.833.514	1.000	4.191.450	0	100,00	0,00	0,00	0,00
				11		Malla 501 - II	75.573.855	1.000	19.441.286	7.030.516	97,51	2,49	0,93	1,86
				51		Malla 501 - II	75.573.855	1.000	19.441.286	7.030.516	97,51	2,49	0,93	1,86
				12		Malla 506 - II	0	3.274.542	3.274.542	0	0,00	31,11	0,00	0,00
				51		Malla 506 - II	0	3.274.542	3.274.542	0	0,00	31,11	0,00	0,00
				14		Malla 432	134.285.553	50.000	50.000	0	100,00	0,00	0,00	0,00
				51		Malla 432	134.285.553	50.000	50.000	0	100,00	0,00	0,00	0,00
				15		Malla 435	0	1.006.400	1.006.400	0	0,00	31,11	0,00	0,00
				51		Malla 435	0	1.006.400	1.006.400	0	0,00	31,11	0,00	0,00
				17		Malla 440	0	314.800	314.800	0	0,00	4,44	0,00	0,00
				51		Malla 440	0	314.800	314.800	0	0,00	4,44	0,00	0,00
				18		Malla 531	262.842.002	8.875.706	8.875.706	5.064.714	90,86	9,14	0,00	0,00
				51		Malla 531	262.842.002	8.875.706	8.875.706	5.064.714	90,86	9,14	0,00	0,00
				19		Malla 535	0	1.929.004	1.929.004	0	0,00	31,11	0,00	0,00
				51		Malla 535	0	1.929.004	1.929.004	0	0,00	31,11	0,00	0,00
				20		Malla 101A - II	0	148.493	148.493	0	0,00	4,44	0,00	0,00
				51		Malla 101A - II	0	148.493	148.493	0	0,00	4,44	0,00	0,00
				21		Malla 107 B - II - Provincia de Chubut	134.837.969	50.000	4.882.411	4.882.410	100,00	0,00	0,00	0,00
				51		Malla 107 B - II - Provincia de Chubut	134.837.969	50.000	4.882.411	4.882.410	100,00	0,00	0,00	0,00
				22		Malla 111 - II	43.088.881	15.505.143	15.505.143	8.481.479	54,57	45,43	0,00	0,29
				51		Malla 111 - II	43.088.881	15.505.143	15.505.143	8.481.479	54,57	45,43	0,00	0,29
				23		Malla 120 - II	215.246.573	6.680.500	22.208.353	19.394.366	97,21	1,86	0,75	1,50
				51		Malla 120 - II	215.246.573	6.680.500	22.208.353	19.394.366	97,21	1,86	0,75	1,50
				25		Malla 208 - II	190.199.537	1.606.000	8.649.262	6.668.096	96,99	2,58	0,65	1,30
				51		Malla 208 - II	190.199.537	1.606.000	8.649.262	6.668.096	96,99	2,58	0,65	1,30
				26		Malla 209A - II	0	2.096.800	2.096.800	0	0,00	31,11	0,00	0,00
				51		Malla 209A - II	0	2.096.800	2.096.800	0	0,00	31,11	0,00	0,00
				27		Malla 135	0	308.000	308.000	0	0,00	4,44	0,00	0,00
				51		Malla 135	0	308.000	308.000	0	0,00	4,44	0,00	0,00
				28		Malla 136	0	329.487	329.487	0	0,00	4,44	0,00	0,00
				51		Malla 136	0	329.487	329.487	0	0,00	4,44	0,00	0,00
				29		Malla 309 - II	148.155.605	1.000	4.479.063	4.479.063	100,00	0,00	0,00	0,00
				51		Malla 309 - II	148.155.605	1.000	4.479.063	4.479.063	100,00	0,00	0,00	0,00
				30		Malla 401A - II (2)	248.113.282	1.000	3.285.218	1.360.159	100,00	0,00	0,31	0,62
				51		Malla 401A - II (2)	248.113.282	1.000	3.285.218	1.360.159	100,00	0,00	0,31	0,62
				31		Malla 405A - II	185.720.872	1.000	19.478.539	10.245.038	97,52	2,48	0,25	0,99
				51		Malla 405A - II	185.720.872	1.000	19.478.539	10.245.038	97,52	2,48	0,25	0,99
				32		Malla 406 - II	193.103.172	17.924.000	17.924.000	11.724.471	98,91	1,09	0,33	0,84
				51		Malla 406 - II	193.103.172	17.924.000	17.924.000	11.724.471	98,91	1,09	0,33	0,84
				33		Malla 502 - II (2)	187.662.096	4.912.727	8.777.551	7.391.622	98,77	1,23	0,50	1,24
				51		Malla 502 - II (2)	187.662.096	4.912.727	8.777.551	7.391.622	98,77	1,23	0,50	1,24
				34		Malla 503 - II	309.563.345	59.921.250	59.921.250	11.072.299	83,72	16,28	0,32	0,81
				51		Malla 503 - II	309.563.345	59.921.250	59.921.250	11.072.299	83,72	16,28	0,32	0,81
				35		Malla 510 - II (2)	93.018.083	2.414.286	3.573.038	2.167.919	98,90	1,10	0,58	1,16
				51		Malla 510 - II (2)	93.018.083	2.414.286	3.573.038	2.167.919	98,90	1,10	0,58	1,16
				36		Malla 211	53.511.522	65.774.323	65.774.323	6.383.729	29,23	33,97	0,61	1,22
				51		Malla 211	53.511.522	65.774.323	65.774.323	6.383.729	29,23	33,97	0,61	1,22
				37		Malla 536 - I (2)	131.158.889	927.600	9.598.445	5.806.132	99,36	0,64	0,33	0,82
				51		Malla 536 - I (2)	131.158.889	927.600	9.598.445	5.806.132	99,36	0,64	0,33	0,82

CUADRO C
INVERSIÓN REAL DIRECTA: PROYECTOS DE INVERSIÓN *
AL 30/06/2016

Jur	SAF	Pg	Sp	Py	Ob	Descripcion	Ejec. Financiera acum. al 2015	Crédito inicial 2016	Vigente al 30/06/2016	Devengado al 30/06/2016	Ejec. Fisica acum. al 2015	Programado Vig. al 30/06/2016	Ejecutado 2º trim	Ejecutado al 30/06/2016
				38		Malla 537 - I	0	233.333	233.333	0	0,00	4,44	0,00	0,00
				51		Malla 537 - I	0	233.333	233.333	0	0,00	4,44	0,00	0,00
				39		Malla 630 - I	157.997.535	71.409.857	71.409.857	6.422.178	51,75	26,32	0,42	1,05
				51		Malla 630 - I	157.997.535	71.409.857	71.409.857	6.422.178	51,75	26,32	0,42	1,05
				41		Malla 233 - II	0	205.493	205.493	0	0,00	4,44	0,00	0,00
				51		Malla 233 - II	0	205.493	205.493	0	0,00	4,44	0,00	0,00
				42		Malla 303	67.376.682	320.000	320.000	0	100,00	0,00	0,00	0,00
				51		Malla 303	67.376.682	320.000	320.000	0	100,00	0,00	0,00	0,00
				43		Malla 336 - I	0	166.453	166.453	0	0,00	4,44	0,00	0,00
				51		Malla 336 - I	0	166.453	166.453	0	0,00	4,44	0,00	0,00
				44		Malla 331 - I	0	207.520	207.520	0	0,00	4,44	0,00	0,00
				51		Malla 331 - I	0	207.520	207.520	0	0,00	4,44	0,00	0,00
				45		Malla 114	0	29.745.959	29.745.959	0	8,88	12,15	0,00	0,00
				51		Malla 114	0	29.745.959	29.745.959	0	8,88	12,15	0,00	0,00
				46		Malla 140 - I	178.836.948	1.000	10.849.176	5.663.445	97,87	2,13	0,28	0,56
				51		Malla 140 - I	178.836.948	1.000	10.849.176	5.663.445	97,87	2,13	0,28	0,56
				48		Malla 634	109.663.209	82.019.733	82.019.733	11.931.586	37,97	25,67	0,67	1,67
				51		Malla 634	109.663.209	82.019.733	82.019.733	11.931.586	37,97	25,67	0,67	1,67
				51		Malla 115	0	182.347	182.347	0	0,00	4,44	0,00	0,00
				51		Malla 115	0	182.347	182.347	0	0,00	4,44	0,00	0,00
				52		Malla 311	63.889.483	878.000	878.000	0	100,00	0,00	0,00	0,00
				51		Malla 311	63.889.483	878.000	878.000	0	100,00	0,00	0,00	0,00
				53		Malla 403	268.865.411	11.505.353	42.482.678	32.028.159	97,38	2,62	0,68	1,39
				51		Malla 403	268.865.411	11.505.353	42.482.678	32.028.159	97,38	2,62	0,68	1,39
				54		Malla 308	156.535.177	84.694.573	34.694.573	5.774.039	61,04	35,96	0,00	0,73
				51		Malla 308	156.535.177	84.694.573	34.694.573	5.774.039	61,04	35,96	0,00	0,73
				56		Malla 513 C	70.239.885	50.000	50.000	0	100,00	0,00	0,00	0,00
				51		Malla 513 C	70.239.885	50.000	50.000	0	100,00	0,00	0,00	0,00
				60		Malla 434	240.074.739	1.000	17.417.478	8.696.542	97,02	2,98	0,42	0,86
				51		Malla 434	240.074.739	1.000	17.417.478	8.696.542	97,02	2,98	0,42	0,86
				61		Malla 307	98.425.332	1.000	12.545.059	3.123.797	97,11	2,89	0,00	0,00
				51		Malla 307	98.425.332	1.000	12.545.059	3.123.797	97,11	2,89	0,00	0,00
				66		Malla 314	95.093.727	3.104.545	6.689.857	5.275.293	98,16	1,84	0,73	1,83
				51		Malla 314	95.093.727	3.104.545	6.689.857	5.275.293	98,16	1,84	0,73	1,83
				69		Malla 306	0	100.000	100.000	0	0,00	4,44	0,00	0,00
				51		Malla 306	0	100.000	100.000	0	0,00	4,44	0,00	0,00
				70		Malla 339	0	1.052.524	1.052.524	0	0,00	31,11	0,00	0,00
				51		Malla 339	0	1.052.524	1.052.524	0	0,00	31,11	0,00	0,00
				71		Malla 635	0	2.087.049	2.087.049	0	0,00	31,11	0,00	0,00
				51		Malla 635	0	2.087.049	2.087.049	0	0,00	31,11	0,00	0,00
				72		Malla 137	0	1.792.720	1.792.720	0	0,00	31,11	0,00	0,00
				51		Malla 137	0	1.792.720	1.792.720	0	0,00	31,11	0,00	0,00
				73		Malla 234	142.944.031	50.000.000	50.000.000	6.520.493	97,98	2,02	0,51	1,01
				51		Malla 234	142.944.031	50.000.000	50.000.000	6.520.493	97,98	2,02	0,51	1,01
				74		R. 95 - Malla 508	155.838.330	24.510.667	24.510.667	2.709.819	92,44	7,56	0,00	0,00
				51		R. 95 - Malla 508	155.838.330	24.510.667	24.510.667	2.709.819	92,44	7,56	0,00	0,00
				77		Malla 409 A	0	2.527.627	2.527.627	0	0,00	31,11	0,00	0,00
				51		Malla 409 A	0	2.527.627	2.527.627	0	0,00	31,11	0,00	0,00
				78		R.9-11-33-34-A012 - Malla 202 B - Santa Fe	257.115.415	6.384.375	6.547.874	6.299.914	98,68	1,32	0,32	0,75
				51		R.9-11-33-34-A012 - Malla 202 B - Santa Fe	257.115.415	6.384.375	6.547.874	6.299.914	98,68	1,32	0,32	0,75
				79		R. A007-168-Malla 232 - Santa fe	0	782.894	782.894	0	0,00	13,33	0,00	0,00
				51		R. A007-168-Malla 232 - Santa fe	0	782.894	782.894	0	0,00	13,33	0,00	0,00
				80		Malla 235	0	3.369.182	3.369.182	0	0,00	31,11	0,00	0,00
				51		Malla 235	0	3.369.182	3.369.182	0	0,00	31,11	0,00	0,00
				81		Malla 540	0	2.220.444	2.220.444	0	0,00	31,11	0,00	0,00
				51		Malla 540	0	2.220.444	2.220.444	0	0,00	31,11	0,00	0,00
				82		Malla 439	0	2.454.773	2.454.773	0	0,00	31,11	0,00	0,00
				51		Malla 439	0	2.454.773	2.454.773	0	0,00	31,11	0,00	0,00
				83		Malla 541	0	5.155.833	21.052.332	7.873.113	6,83	49,69	0,00	0,00
				51		Malla 541	0	5.155.833	21.052.332	7.873.113	6,83	49,69	0,00	0,00
				84		Malla 408 D - Tucumán - Santiago del Estero	0	1.195.187	1.195.187	0	0,00	13,33	0,00	0,00
				51		Malla 408 D - Tucumán - Santiago del Estero	0	1.195.187	1.195.187	0	0,00	13,33	0,00	0,00

CUADRO C
INVERSIÓN REAL DIRECTA: PROYECTOS DE INVERSIÓN *
AL 30/06/2016

Jur	SAF	Pg	Sp	Py	Ob	Descripción	Ejec. Financiera acum. al 2015	Crédito inicial 2016	Vigente al 30/06/2016	Devengado al 30/06/2016	Ejec. Física acum. al 2015	Programado Vig. al 30/06/2016	Ejecutado 2º trim	Ejecutado al 30/06/2016
				85		Malla 402 - A	69.564.993	7.721.600	7.721.600	4.336.438	85,62	7,67	0,50	1,99
				51		Malla 402 - A	69.564.993	7.721.600	7.721.600	4.336.438	85,62	7,67	0,50	1,99
				86		Malla 402 - B	65.798.655	34.227.733	34.227.733	17.506.600	61,34	4,14	0,00	0,00
				51		Malla 402 - B	65.798.655	34.227.733	34.227.733	17.506.600	61,34	4,14	0,00	0,00
				87		Malla 407	0	2.008.924	2.008.924	0	0,00	31,11	0,00	0,00
				51		Malla 407	0	2.008.924	2.008.924	0	0,00	31,11	0,00	0,00
				88		Malla 302	0	2.688.676	40.379.495	39.468.599	1,66	52,45	9,90	16,62
				51		Malla 302	0	2.688.676	40.379.495	39.468.599	1,66	52,45	9,90	16,62
				90		Malla 129	0	1.979.876	1.979.876	0	0,00	31,11	0,00	0,00
				51		Malla 129	0	1.979.876	1.979.876	0	0,00	31,11	0,00	0,00
				91		Malla 301	0	2.510.667	30.385.638	26.116.001	6,78	49,72	0,76	2,03
				51		Malla 301	0	2.510.667	30.385.638	26.116.001	6,78	49,72	0,76	2,03
				92		Malla103	0	30.092.390	30.606.920	23.733.165	1,73	52,41	0,66	5,66
				51		Malla103	0	30.092.390	30.606.920	23.733.165	1,73	52,41	0,66	5,66
				93		Malla 108 A	0	293.880	293.880	0	0,00	4,44	0,00	0,00
				51		Malla 108 A	0	293.880	293.880	0	0,00	4,44	0,00	0,00
				94		Malla 123 B	0	1.816.373	1.816.373	0	0,00	31,11	0,00	0,00
				51		Malla 123 B	0	1.816.373	1.816.373	0	0,00	31,11	0,00	0,00
				95		Malla 109	0	3.458.898	3.458.898	0	0,00	31,11	0,00	0,00
				51		Malla 109	0	3.458.898	3.458.898	0	0,00	31,11	0,00	0,00
				96		Malla 131	0	256.820	256.820	0	0,00	4,44	0,00	0,00
				51		Malla 131	0	256.820	256.820	0	0,00	4,44	0,00	0,00
				97		Malla 207/304	0	514.607	514.607	0	0,00	4,44	0,00	0,00
				51		Malla 207/304	0	514.607	514.607	0	0,00	4,44	0,00	0,00
				98		Malla 104	0	1.154.811	1.154.811	0	0,00	4,44	0,00	0,00
				51		Malla 104	0	1.154.811	1.154.811	0	0,00	4,44	0,00	0,00
				99		Malla 116 A Bahía Blanca - Límite Buenos Aires - La Pampa	0	1.975.556	1.975.556	0	0,00	31,11	0,00	0,00
				51		Malla 116 A Bahía Blanca - Límite Buenos Aires - La Pampa	0	1.975.556	1.975.556	0	0,00	31,11	0,00	0,00
				5		CREMA V								
				1		Malla 340	0	2.977.200	2.977.200	0	0,00	31,11	0,00	0,00
				51		Malla 340	0	2.977.200	2.977.200	0	0,00	31,11	0,00	0,00
				2		Malla 116 B	0	2.293.307	27.886.487	25.086.357	1,67	52,44	5,95	10,81
				51		Malla 116 B	0	2.293.307	27.886.487	25.086.357	1,67	52,44	5,95	10,81
				3		Malla 117 A	0	2.022.213	2.022.213	0	0,00	31,11	0,00	0,00
				51		Malla 117 A	0	2.022.213	2.022.213	0	0,00	31,11	0,00	0,00
				4		Malla 404	0	2.656.924	2.656.924	0	0,00	31,11	0,00	0,00
				51		Malla 404	0	2.656.924	2.656.924	0	0,00	31,11	0,00	0,00
				6		Malla 542	0	2.459.244	2.459.244	0	0,00	31,11	0,00	0,00
				51		Malla 542	0	2.459.244	2.459.244	0	0,00	31,11	0,00	0,00
				7		Malla 509	0	2.207.316	2.207.316	0	0,00	40,00	0,00	0,00
				51		Malla 509	0	2.207.316	2.207.316	0	0,00	40,00	0,00	0,00
				8		Malla 513 B	0	620.704	620.704	0	0,00	4,44	0,00	0,00
				51		Malla 513 B	0	620.704	620.704	0	0,00	4,44	0,00	0,00
				9		Malla 102 A	0	228.267	228.267	0	0,00	4,44	0,00	0,00
				51		Malla 102 A	0	228.267	228.267	0	0,00	4,44	0,00	0,00
				10		Malla 102 B	0	222.222	222.222	0	0,00	4,44	0,00	0,00
				51		Malla 102 B	0	222.222	222.222	0	0,00	4,44	0,00	0,00
				11		Malla 408 A	0	1.108.030	1.108.030	0	0,00	13,33	0,00	0,00
				51		Malla 408 A	0	1.108.030	1.108.030	0	0,00	13,33	0,00	0,00
				12		Malla 408 B	91.844.324	44.240.533	66.332.691	41.947.070	70,49	15,74	7,78	14,22
				51		Malla 408 B	91.844.324	44.240.533	66.332.691	41.947.070	70,49	15,74	7,78	14,22
				13		Malla 408 C	0	3.441.733	3.441.733	0	0,00	31,11	0,00	0,00
				51		Malla 408 C	0	3.441.733	3.441.733	0	0,00	31,11	0,00	0,00
				14		Malla 215	0	115.367	115.367	0	0,00	4,44	0,00	0,00
				51		Malla 215	0	115.367	115.367	0	0,00	4,44	0,00	0,00
				15		Malla 216 - A	0	121.251	121.251	0	0,00	4,44	0,00	0,00
				51		Malla 216 - A	0	121.251	121.251	0	0,00	4,44	0,00	0,00
				16		Malla 216 - B	0	388.473	388.473	0	0,00	4,44	0,00	0,00
				51		Malla 216 - B	0	388.473	388.473	0	0,00	4,44	0,00	0,00
				18		Malla 312	0	2.876.898	2.876.898	0	0,00	31,11	0,00	0,00
				51		Malla 312	0	2.876.898	2.876.898	0	0,00	31,11	0,00	0,00
				19		Malla 117B	0	1.775.111	1.775.111	0	0,00	26,67	0,00	0,00

CUADRO C
INVERSIÓN REAL DIRECTA: PROYECTOS DE INVERSIÓN *
AL 30/06/2016

Jur	SAF	Pg	Sp	Py	Ob	Descripción	Ejec. Financiera acum. al 2015	Crédito inicial 2016	Vigente al 30/06/2016	Devengado al 30/06/2016	Ejec. Física acum. al 2015	Programado Vig. al 30/06/2016	Ejecutado 2º trim	Ejecutado al 30/06/2016
					51	Malla 117B	0	1.775.111	1.775.111	0	0,00	26,67	0,00	0,00
				22		Malla 341	0	680.476	680.476	0	0,00	4,44	0,00	0,00
					51	Malla 341	0	680.476	680.476	0	0,00	4,44	0,00	0,00
				23		Malla 601 - Ruta N° 3	0	241.333	241.333	0	0,00	4,44	0,00	0,00
					51	Malla 601 - Ruta N° 3	0	241.333	241.333	0	0,00	4,44	0,00	0,00
				24		Malla 602 - Ruta N° 3	0	270.667	270.667	0	0,00	4,44	0,00	0,00
					51	Malla 602 - Ruta N° 3	0	270.667	270.667	0	0,00	4,44	0,00	0,00
				25		Malla 543 - Ruta N° 12- Límite con Entre Ríos - Empalme Ruta Provincial N° 25	0	222.222	222.222	0	0,00	4,44	0,00	0,00
					51	Malla 543 - Ruta N° 12- Límite con Entre Ríos - Empalme Ruta Provincial N° 25	0	222.222	222.222	0	0,00	4,44	0,00	0,00
				26		Malla 303 - Ruta N° 38 - y Ruta N° 75 - Empalme Ruta Nacional N° 74 (Patquía) - Límite con Catamarca / La Rioja -Aminga	0	2.798.969	2.798.969	0	0,00	31,11	0,00	0,00
					51	Malla 303 - Ruta N° 38 - y Ruta N° 75 - Empalme Ruta Nacional N° 74 (Patquía) - Límite con Catamarca / La Rioja -Aminga	0	2.798.969	2.798.969	0	0,00	31,11	0,00	0,00
				27		Malla 441	0	588.573	588.573	0	0,00	13,33	0,00	0,00
					51	Malla 441	0	588.573	588.573	0	0,00	13,33	0,00	0,00
				28		Malla 536	0	1.714.480	1.714.480	0	0,00	31,11	0,00	0,00
					51	Malla 536	0	1.714.480	1.714.480	0	0,00	31,11	0,00	0,00
				29		Malla 632	0	1.314.596	47.891.940	0	0,00	31,11	0,00	0,00
					51	Malla 632	0	1.314.596	47.891.940	0	0,00	31,11	0,00	0,00
				30		Malla 107 B	0	2.245.298	2.245.298	0	0,00	31,11	0,00	0,00
					51	Malla 107 B	0	2.245.298	2.245.298	0	0,00	31,11	0,00	0,00
				31		Malla 236	0	2.828.284	2.828.284	0	0,00	31,11	0,00	0,00
					51	Malla 236	0	2.828.284	2.828.284	0	0,00	31,11	0,00	0,00
				32		Malla 501	0	2.181.893	2.181.893	0	0,00	17,78	0,00	0,00
					51	Malla 501	0	2.181.893	2.181.893	0	0,00	17,78	0,00	0,00
				33		Malla 534	0	1.892.444	1.892.444	0	0,00	31,11	0,00	0,00
					51	Malla 534	0	1.892.444	1.892.444	0	0,00	31,11	0,00	0,00
				34		Malla 507	0	1.618.889	1.618.889	0	0,00	22,22	0,00	0,00
					51	Malla 507	0	1.618.889	1.618.889	0	0,00	22,22	0,00	0,00
				36		Malla 513 C	0	1.313.033	1.313.033	0	0,00	13,33	0,00	0,00
					51	Malla 513 C	0	1.313.033	1.313.033	0	0,00	13,33	0,00	0,00
				38		Malla 505	0	2.683.378	2.683.378	0	0,00	31,11	0,00	0,00
					51	Malla 505	0	2.683.378	2.683.378	0	0,00	31,11	0,00	0,00
				39		Malla 432	0	365.651	365.651	0	0,00	4,44	0,00	0,00
					51	Malla 432	0	365.651	365.651	0	0,00	4,44	0,00	0,00
				40		Malla 309	0	3.742.542	30.782.908	7.655.536	6,21	50,02	0,72	1,81
					51	Malla 309	0	3.742.542	30.782.908	7.655.536	6,21	50,02	0,72	1,81
				41		Malla 311	0	689.298	689.298	0	0,00	4,44	0,00	0,00
					51	Malla 311	0	689.298	689.298	0	0,00	4,44	0,00	0,00
				42		Malla330	0	303.418	303.418	0	0,00	4,44	0,00	0,00
					51	Malla 330	0	303.418	303.418	0	0,00	4,44	0,00	0,00
				43		Malla 313 B	0	1.301.147	1.301.147	0	0,00	13,33	0,00	0,00
					51	Malla 313 B	0	1.301.147	1.301.147	0	0,00	13,33	0,00	0,00
				44		Malla 313 A	0	1.822.018	1.822.018	0	0,00	31,11	0,00	0,00
					51	Malla 313 A	0	1.822.018	1.822.018	0	0,00	31,11	0,00	0,00
				45		Malla 504	0	418.889	418.889	0	0,00	4,44	0,00	0,00
					51	Malla 504	0	418.889	418.889	0	0,00	4,44	0,00	0,00
				46		Malla 133	0	274.978	274.978	0	0,00	4,44	0,00	0,00
					51	Malla 133	0	274.978	274.978	0	0,00	4,44	0,00	0,00
				47		Malla 106	0	1.244.178	5.762.299	0	3,72	51,35	0,00	0,00
					51	Malla 106	0	1.244.178	5.762.299	0	3,72	51,35	0,00	0,00
				48		Malla 123 A	0	188.467	188.467	0	0,00	4,44	0,00	0,00
					51	Malla 123 A	0	188.467	188.467	0	0,00	4,44	0,00	0,00
				49		Malla 434	0	265.484	265.484	0	0,00	4,44	0,00	0,00
					51	Malla 434	0	265.484	265.484	0	0,00	4,44	0,00	0,00
				50		Malla 305	0	1.073.679	1.073.679	0	0,00	13,33	0,00	0,00
					51	Malla 305	0	1.073.679	1.073.679	0	0,00	13,33	0,00	0,00
				52		Malla 603	0	3.496.080	12.078.845	5.105.757	0,00	53,33	1,17	3,64
					51	Malla 603	0	3.496.080	12.078.845	5.105.757	0,00	53,33	1,17	3,64
				53		Malla 437	0	2.781.360	2.781.360	0	0,00	31,11	0,00	0,00
					51	Malla 437	0	2.781.360	2.781.360	0	0,00	31,11	0,00	0,00
				54		Malla 512	0	257.373	257.373	0	0,00	4,44	0,00	0,00

CUADRO C
INVERSIÓN REAL DIRECTA: PROYECTOS DE INVERSIÓN *
AL 30/06/2016

Jur	SAF	Pg	Sp	Py	Ob	Descripción	Ejec. Financiera acum. al 2015	Crédito inicial 2016	Vigente al 30/06/2016	Devengado al 30/06/2016	Ejec. Fisica acum. al 2015	Programado Vig. al 30/06/2016	Ejecutado 2º trim	Ejecutado al 30/06/2016
					51	Malla 512	0	257.373	257.373	0	0,00	4,44	0,00	0,00
				55		Malla 545 - Ruta Nacional Nº 11 - Resistencia Km. 1001,37 - Ruta Provincial Nº 1 Km. 1143,95	0	2.057.902	2.057.902	0	0,00	31,11	0,00	0,00
					51	Malla 545 - Ruta Nacional Nº 11 - Resistencia Km. 1001,37 - Ruta Provincial Nº 1 Km. 1143,95	0	2.057.902	2.057.902	0	0,00	31,11	0,00	0,00
					56	Malla 544-RN Nº 11A011-RP Nº 1 Km. 1143,95-Límite con Paraguay Km. 1294,17 y Empalme RN Nº 11 Km. 1287-Pte Pilcomayo Km. 1297	0	2.446.711	2.446.711	0	0,00	31,11	0,00	0,00
					51	Malla 544-RN Nº 11A011-RP Nº 1 Km. 1143,95-Límite con Paraguay Km. 1294,17 y Empalme RN Nº 11 Km. 1287-Pte Pilcomayo Km. 1297	0	2.446.711	2.446.711	0	0,00	31,11	0,00	0,00
					57	Malla 539 - Ruta Nacional Nº 14 - Campo Grande Km. 915 - Empalme Ruta Provincial Nº 20 Gramado - Km. 1056,3	0	382.233	382.233	0	0,00	4,44	0,00	0,00
					51	Malla 539 - Ruta Nacional Nº 14 - Campo Grande Km. 915 - Empalme Ruta Provincial Nº 20 Gramado - Km. 1056,3	0	382.233	382.233	0	0,00	4,44	0,00	0,00
					58	Malla 406 RN Nº 34 y 50- San Pedro de Jujuy Km. 1195,8 - Emp. RN Nº 50 Km. 1329,12 y RN Nº 34 Km 0 - Límite con Bolivia Km. 71,1	0	2.385.600	2.385.600	0	0,00	31,11	0,00	0,00
					51	Malla 406 RN Nº 34 y 50- San Pedro de Jujuy Km. 1195,8 - Emp. RN Nº 50 Km. 1329,12 y RN Nº 34 Km 0 - Límite con Bolivia Km. 71,1	0	2.385.600	2.385.600	0	0,00	31,11	0,00	0,00
					59	Malla 307- RN Nº 20 y Nº 79 - Acceso a Quines: Km. 266,65-Límite con San Juan Km. 413,63 y Km. 0-Límite con La Rioja Km. 40,48	0	2.038.827	2.038.827	0	0,00	31,11	0,00	0,00
					51	Malla 307- RN Nº 20 y Nº 79 - Acceso a Quines: Km. 266,65-Límite con San Juan Km. 413,63 y Km. 0-Límite con La Rioja Km. 40,48	0	2.038.827	2.038.827	0	0,00	31,11	0,00	0,00
					60	Malla 205 - RN Nº 178 - Pergamino Km. 0 - Empa. RN Nº 33 Km. 112,89 y Acceso a Villa Eloisa Km.146,47 - Emp.RP Nº 65 Km. 206,81	0	611.167	611.167	0	0,00	4,44	0,00	0,00
					51	Malla 205 - RN Nº 178 - Pergamino Km. 0 - Empa. RN Nº 33 Km. 112,89 y Acceso a Villa Eloisa Km.146,47 - Emp.RP Nº 65 Km. 206,81	0	611.167	611.167	0	0,00	4,44	0,00	0,00
					61	Malla 431 A - Ruta Nacional Nº 34 - La Banda Km. 720 - Garmendia Km. 857	0	1.831.307	1.831.307	0	0,00	31,11	0,00	0,00
					51	Malla 431 A - Ruta Nacional Nº 34 - La Banda Km. 720 - Garmendia Km. 857	0	1.831.307	1.831.307	0	0,00	31,11	0,00	0,00
					62	Malla 431 B - Ruta Nacional Nº 34 - Garmendia Km. 857 - Rosario de la Frontera Km. 972	0	2.372.676	2.372.676	0	0,00	31,11	0,00	0,00
					51	Malla 431 B - Ruta Nacional Nº 34 - Garmendia Km. 857 - Rosario de la Frontera Km. 972	0	2.372.676	2.372.676	0	0,00	31,11	0,00	0,00
					63	Malla 234 - Ruta Nacional Nº 3 - Empalme Ruta Nacional Nº 252 - Paraje el Guanaco - Acceso Colonia Los Álamos	0	282.751	282.751	0	0,00	2,37	0,00	0,00
					51	Malla 234 - Ruta Nacional Nº 3 - Empalme Ruta Nacional Nº 252 - Paraje el Guanaco - Acceso Colonia Los Álamos	0	282.751	282.751	0	0,00	2,37	0,00	0,00
					64	Malla I - 237 - Ruta Nacional Nº33 Tramo: Bahía Blanca Km. 8,59 - Estancia Almaris (D) km. 162,23	0	3.022.222	3.022.222	0	0,00	31,11	0,00	0,00
					51	Malla I - 237 - Ruta Nacional Nº33 Tramo: Bahía Blanca Km. 8,59 - Estancia Almaris (D) km. 162,23	0	3.022.222	3.022.222	0	0,00	31,11	0,00	0,00
					65	Malla I - 238 Ruta Nacional Nº33 Tramo: Estancia Almaris(D) Km.162,23 - Inicio Rotonda Ruta Nacional Nº 5 Km.320,39	0	2.244.098	2.244.098	0	0,00	31,11	0,00	0,00
					51	Malla I - 238 Ruta Nacional Nº33 Tramo: Estancia Almaris(D) Km.162,23 - Inicio Rotonda Ruta Nacional Nº 5 Km.320,39	0	2.244.098	2.244.098	0	0,00	31,11	0,00	0,00
					66	Malla III - 208 Ruta Nacional Nº 3 Acceso Cnia. Los Alamos Km. 810,21 - Losa Aproximación Puente Basilio Villarino Km. 962,93	0	255.267	255.267	0	0,00	4,44	0,00	0,00
					51	Malla III - 208 Ruta Nacional Nº 3 Acceso Cnia. Los Alamos Km. 810,21 - Losa Aproximación Puente Basilio Villarino Km. 962,93	0	255.267	255.267	0	0,00	4,44	0,00	0,00
					67	Malla III - 405 A - Ruta Nacional Nº 89 - Empalme Ruta Provincial Nº 13, Chaco - Km. 386, Santiago del Estero	0	272.978	272.978	0	0,00	4,44	0,00	0,00
					51	Malla III - 405 A - Ruta Nacional Nº 89 - Empalme Ruta Provincial Nº 13, Chaco - Km. 386, Santiago del Estero	0	272.978	272.978	0	0,00	4,44	0,00	0,00
					68	Malla III - 107 A Ruta Nacional Nº 3 Acceso a Malaspina Km. 1693,06 - Empalme Ruta Provincial Nº 39 Km. 1822,55	0	287.756	287.756	0	0,00	4,44	0,00	0,00
					51	Malla III - 107 A Ruta Nacional Nº 3 Acceso a Malaspina Km. 1693,06 - Empalme Ruta Provincial Nº 39 Km. 1822,55	0	287.756	287.756	0	0,00	4,44	0,00	0,00
					69	Malla III - 204 Ruta Nacional Nº 9 - Villa del Totoral Km. 784,47 - Límite con Santiago del Estero Km. 910	0	242.807	242.807	0	0,00	4,44	0,00	0,00
					51	Malla III - 204 Ruta Nacional Nº 9 - Villa del Totoral Km. 784,47 - Límite con Santiago del Estero Km. 910	0	242.807	242.807	0	0,00	4,44	0,00	0,00
					70	Malla III - 207 Ruta Nacional Nº 38 - Acceso a Cruz del Eje Km. 122,3 - Límite con La Rioja Km. 210,9	0	1.712.436	1.712.436	0	0,00	31,11	0,00	0,00

CUADRO C
INVERSIÓN REAL DIRECTA: PROYECTOS DE INVERSIÓN *
AL 30/06/2016

Jur	SAF	Pg	Sp	Py	Ob	Descripción	Ejec. Financiera acum. al 2015	Crédito inicial 2016	Vigente al 30/06/2016	Devengado al 30/06/2016	Ejec. Física acum. al 2015	Programado Vig. al 30/06/2016	Ejecutado 2º trim	Ejecutado al 30/06/2016
					51	Malla III - 207 Ruta Nacional Nº 38 - Acceso a Cruz del Eje Km. 122,3 - Límite con La Rioja Km. 210,9	0	1.712.436	1.712.436	0	0,00	31,11	0,00	0,00
				71		Malla II - 132 - Rutas Nacionales Nº 143, 151 y V143 - Empalme Ruta Nacional Nº 151 - Límite con Mendoza - Empalme Ruta Provinci	0	253.444	253.444	0	0,00	4,44	0,00	0,00
				51		Malla II - 132 - Rutas Nacionales Nº 143, 151 y V143 - Empalme Ruta Nacional Nº 151 - Límite con Mendoza - Empalme Ruta Provinci	0	253.444	253.444	0	0,00	4,44	0,00	0,00
				72		Malla III - 108 B - Ruta Nacional Nº 22 y Ruta Nacional Nº 250 - Empalme Ruta Nacional Nº251 - Chimpay - Pomona - Empalme Ruta N	0	433.444	433.444	0	0,00	4,44	0,00	0,00
				51		Malla III - 108 B - Ruta Nacional Nº 22 y Ruta Nacional Nº 250 - Empalme Ruta Nacional Nº251 - Chimpay - Pomona - Empalme Ruta N	0	433.444	433.444	0	0,00	4,44	0,00	0,00
				73		Malla III - 401 B - Ruta Nacional Nº 51 y Ruta Nacional Nº68 - Solar Emplalme BHN de Salta (D) - Empalme Ruta Provincial Nº 103	0	236.089	236.089	0	0,00	4,44	0,00	0,00
				51		Malla III - 401 B - Ruta Nacional Nº 51 y Ruta Nacional Nº68 - Solar Emplalme BHN de Salta (D) - Empalme Ruta Provincial Nº 103	0	236.089	236.089	0	0,00	4,44	0,00	0,00
				74		Malla I - 637 - El Turbio Ruta Nacional Nº 293 - Km. 361 - La Esperanza Km. 517	0	353.333	353.333	0	0,00	4,44	0,00	0,00
				51		Malla I - 637 - El Turbio Ruta Nacional Nº 293 - Km. 361 - La Esperanza Km. 517	0	353.333	353.333	0	0,00	4,44	0,00	0,00
				75		Malla I - 638 - La Esperanza Km. 517 - Empalme Ruta Provincial Nº11 Km. 640	0	1.350.196	1.350.196	0	0,00	31,11	0,00	0,00
				51		Malla I - 638 - La Esperanza Km. 517 - Empalme Ruta Provincial Nº11 Km. 640	0	1.350.196	1.350.196	0	0,00	31,11	0,00	0,00
				76		Malla I - 639 Empalme Ruta Provincial Nº 11 Km. 640 - Tres Lagos Ruta Nacional Nº 288 Km. 760	0	331.351	331.351	0	0,00	4,44	0,00	0,00
				51		Malla I - 639 Empalme Ruta Provincial Nº 11 Km. 640 - Tres Lagos Ruta Nacional Nº 288 Km. 760	0	331.351	331.351	0	0,00	4,44	0,00	0,00
				78		Ruta Nacional Nº251 - Malla II 140 - Río Negro - Empalme Ruta Nacional Nº22 - Empalme Ruta Nacional Nº 250 - Río Negro	0	421.333	421.333	0	0,00	8,89	0,00	0,00
				51		Ruta Nacional Nº251 - Malla II 140 - Río Negro - Empalme Ruta Nacional Nº22 - Empalme Ruta Nacional Nº 250 - Río Negro	0	421.333	421.333	0	0,00	8,89	0,00	0,00
				79		Ruta Nacional Nº68-Malla III 401 A-Salta-Empalme Ruta Nacional Nº40-Talapampa y Límite con Tucumán- Acceso a Dique La Dársena	0	520.284	520.284	0	0,00	4,44	0,00	0,00
				51		Ruta Nacional Nº68-Malla III 401 A-Salta-Empalme Ruta Nacional Nº40-Talapampa y Límite con Tucumán- Acceso a Dique La Dársena	0	520.284	520.284	0	0,00	4,44	0,00	0,00
37				4		Infraestructura en Concesiones Viales								
				51		Aumento de Capacidad en Corred Viales Pcia. Bs.As.III	172.292.126	1.855.000	1.855.000	701.319	100,00	0,00	0,00	0,00
				51		Autovía Mar del Plata - Balcarce 2º tramo RN Nº 226 Km 31,7 - Km 64,686Provincia de Buenos Aires	172.292.126	1.855.000	1.855.000	701.319	100,00	0,00	0,00	0,00
				8		Aumento de Capacidad en Concesiones Viales Pcia. Bs.As. IV	27.205.387	1.000	1.000	0	99,06	0,00	0,00	0,00
				51		Autopista Luján-Mercedes Sección I RN Nº 5 Km 67.479 - Km 73.495 - Pcia. de Buenos Aires	27.205.387	1.000	1.000	0	99,06	0,00	0,00	0,00
				14		Seguridad en Corredores Viales I	7.185.311	4.671.000	4.671.000	0	48,94	0,00	0,00	0,00
				79		Mejora de Accesos Canalizados: Ruta Nacional Nº 38 La Cumbre;San Esteban-Los Cocos;San Marcos Sierra;Villa Giardino-Córdoba	7.185.311	4.671.000	4.671.000	0	31,66	0,00	0,00	0,00
				30		Obras Menores en Concesiones Viales	1.240.286	1.000	1.000	0	100,00	0,00	0,00	0,00
				61		Rotonda e Iluminación de Acceso por Av. Piazza RN Nº 3 KM 298 Azul Provincia de Buenos Aires	1.240.286	1.000	1.000	0	100,00	0,00	0,00	0,00
				67		Pavimentación de Calle Colectora, Iluminación y Construcción de Pasarelas Peatonales Ruta Nacional Nº 9 Las Talitas - Tucumán	179.392	100.000	100.000	0	100,00	0,00	0,00	0,00
				51		Pavimentación de Calle Colectora, Iluminación y Construcción de Pasarelas Peatonales Ruta Nacional Nº 9 Las Talitas - Tucumán	179.392	100.000	100.000	0	100,00	0,00	0,00	0,00
				72		Mejora en Corredor Vial 29	138.685.096	41.467.000	60.255.754	33.550.363	71,22	28,78	4,41	4,99
				51		Variante RN Nº 22 y obras de vinculación al 3º Punte: Sección RN Nº 151 - RP Nº 7. Provincias de Neuquén y Río Negro	138.685.096	41.467.000	60.255.754	33.550.363	71,22	28,78	4,41	4,99
				89		Ruta Nacional N36 Tramo - Río IV	20.109.370	27.322.077	27.322.077	0	35,24	0,00	0,00	0,00
				51		Mejora RN Nº 36. Sección Variante Perillago Almafuerte - Provincia de Córdoba	20.109.370	27.322.077	27.322.077	0	35,24	0,00	0,00	0,00
				97		Construcción de rotonda RN Nº 38 Km 120,20 Acceso a Cruz del Eje	13.999.020	6.618.000	6.618.000	0	78,40	0,00	0,00	0,00
				51		Construcción de rotonda RN Nº 38 Km 120,20 Acceso a Cruz del Eje;Construcción pasarela peatonal RN Nº 38 Km 92,78	13.999.020	6.618.000	6.618.000	0	78,40	0,00	0,00	0,00
38						Infraestructura en Áreas Urbanas								
				5		Vinc. y remodel. RP 36 - Rot. Gutiérrez y RP 2 Fcio. Var Bs.As	50.726.611	9.591.000	9.591.000	0	95,04	0,00	0,00	0,00
				51		Vinculación y Remodelación Ruta Provincial Nº 36 entre Rotonda Gutiérrez y RP Nº 2 Florencio Varela - Berazategui (Buenos Aires)	50.726.611	9.591.000	9.591.000	0	95,04	0,00	0,00	0,00
				20		Autovía RP Nº 215 tramo RP 29 Brandsen-RP Nº 6 La Plata-Bran	130.012.847	5.893.000	40.576.552	12.283.234	82,32	17,68	0,17	0,92
				51		Autovía RP Nº 215 tramo RP 29 Brandsen-RP Nº 6 La Plata-Bran	130.012.847	5.893.000	40.576.552	12.283.234	82,32	17,68	0,17	0,92
				25		Mejoras en áreas no concesionadas Prov. Bs As Li	10.214.005	12.443.000	12.443.000	0	66,98	0,00	0,00	0,00

CUADRO C
INVERSIÓN REAL DIRECTA: PROYECTOS DE INVERSIÓN *
AL 30/06/2016

Jur	SAF	Pg	Sp	Py	Ob	Descripción	Ejec. Financiera acum. al 2015	Crédito inicial 2016	Vigente al 30/06/2016	Devengado al 30/06/2016	Ejec. Física acum. al 2015	Programado Vig. al 30/06/2016	Ejecutado 2º trim	Ejecutado al 30/06/2016
					52	Pavimentación y desagues calle Constituyentes tramo colector	10.214.005	12.443.000	12.443.000	0	45,60	0,00	0,00	0,00
				27		Pavi RP Nº 20. RP Nº 11 (Magdalena) - RP Nº 36 (Vieytes). Magdalena - Provincia de Buenos Aires	77.807.272	357.000	357.000	0	99,56	0,00	0,00	0,00
					51	Pavimentación Ruta Provincial Nº 20. Tramo I: RP Nº 11 (Magdalena) - RP Nº 36 (Vieytes). Magdalena - Provincia de Buenos Aires	77.807.272	357.000	357.000	0	99,56	0,00	0,00	0,00
				29		Distribuidor Las Flores. Autopista Buenos Aires - La Plata, Km. 14 Vinculación sentido La Plata	63.254.729	8.476.000	8.476.000	0	79,01	0,00	0,00	0,00
					51	Distribuidor Las Flores. Autopista Buenos Aires - La Plata, Km. 14 Vinculación sentido La Plata	63.254.729	8.476.000	8.476.000	0	79,01	0,00	0,00	0,00
				31		Caminos Acceso Central Nuclear Atucha	155.907.872	1.000	3.034.836	1.517.418	100,00	0,00	0,00	0,00
				40		Caminos Acceso Central Nuclear Atucha - Acceso RN Nº 9 Km. 103	155.907.872	1.000	3.034.836	1.517.418	100,00	0,00	0,00	0,00
						Obras en Corredores Viales								
				1		Obras de Infraestructura y Seguridad en Corredor Vial I								
					1	Obras de Seguridad en Corredor Vial I	122.833.739	60.524.456	60.524.456	6.629.634	39,33	29,47	0,00	0,01
					51	Obras de Seguridad en Ruta Nacional Nº 3 (Corredor Vial I)	121.191.749	54.739.251	54.739.251	6.629.634	41,02	20,22	0,00	0,01
					52	Obras de Seguridad en Ruta Nacional Nº 205 (Corredor Vial I)	1.641.990	207.000	207.000	0	70,36	29,64	0,00	0,00
					53	Obras de Seguridad en Ruta Nacional Nº 226 (Corredor Vial I)	0	500.205	500.205	0	0,00	21,43	0,00	0,00
					54	Obras Varias de Seguridad en Corredor Vial I	0	5.078.000	5.078.000	0	0,00	100,00	0,00	0,00
				2		Obras de Refuerzo en Infraestructura Corredor Vial I	469.592.544	20.254.857	20.254.857	3.406.180	31,45	68,55	0,00	0,00
					51	Obras de Refuerzo de Infraestructura en Ruta Nacional Nº 3 (Corredor Vial I)	345.051.370	5.280.857	5.280.857	3.406.180	37,95	62,05	0,00	0,00
					52	Obras de Refuerzo de Infraestructura en Ruta Nacional Nº 205 (Corredor Vial I)	108.602.582	1.000	1.000	0	42,08	0,00	0,00	0,00
					53	Obras de Refuerzo de Infraestructura en Ruta Nacional Nº 226 (Corredor Vial I)	15.938.592	14.973.000	14.973.000	0	3,80	96,20	0,00	0,00
				3		Obras de Mantenimiento en el Corredor Vial Nº 1	1.072.202.724	212.354.633	262.354.633	213.266.529	86,51	12,45	8,56	13,14
					51	Obras de Mantenimiento en el Corredor Vial Nº 1	1.072.202.724	212.354.633	262.354.633	213.266.529	86,51	12,45	8,56	13,14
				4		Ruta Nacional Nº205 y Ruta Nacional Nº3 R 1	0	16.342.667	16.342.667	0	0,00	56,25	0,00	0,00
					51	Ruta Nacional Nº205 y Ruta Nacional Nº3 R 1	0	16.342.667	16.342.667	0	0,00	56,25	0,00	0,00
				5		Ruta Nacional Nº3 Obra Reacondicionada 2	0	19.477.522	19.477.522	0	0,00	3,33	0,00	0,00
					51	Ruta Nacional Nº3 Obra Reacondicionada 2	0	19.477.522	19.477.522	0	0,00	3,33	0,00	0,00
				6		Ruta Nacional Nº3 y Ruta Nacional Nº226 R 3	0	115.073.982	1	0	0,00	14,07	0,00	0,00
					51	Ruta Nacional Nº3 y Ruta Nacional Nº226 R 3	0	115.073.982	1	0	0,00	14,07	0,00	0,00
				7		Ruta Nacional Nº3 Obra Reacondicionada 4	0	12.771.270	12.771.270	0	0,00	3,33	0,00	0,00
					51	Ruta Nacional Nº3 Obra Reacondicionada 4	0	12.771.270	12.771.270	0	0,00	3,33	0,00	0,00
				8		Ruta Nacional Nº3 Obra Reacondicionada 5	0	18.721.638	18.721.638	0	0,00	3,33	0,00	0,00
					51	Ruta Nacional Nº3 Obra Reacondicionada 5	0	18.721.638	18.721.638	0	0,00	3,33	0,00	0,00
				9		Ruta Nacional Nº205 y Ruta Nacional Nº22 R 6	0	6.337.858	6.337.858	0	0,00	3,33	0,00	0,00
					51	Ruta Nacional Nº205 y Ruta Nacional Nº22 R 6	0	6.337.858	6.337.858	0	0,00	3,33	0,00	0,00
				2		Obras de Infraestructura y Seguridad en Corredor Vial II								
					1	Obras de Seguridad en Corredor Vial II	43.515.729	3.000	7.825.593	7.802.949	84,63	15,37	0,00	0,00
					51	Obras de Seguridad en Ruta Nacional Nº 5 (Corredor Vial II)	8.507.000	1.000	7.823.593	0	81,56	0,00	0,00	0,00
					52	Obras de Seguridad en Ruta Nacional Nº 188 (Corredor Vial II)	28.508.263	1.000	1.000	7.802.949	74,63	25,37	0,00	0,00
					53	Obras Varias de Seguridad en Corredor Vial II	6.500.466	1.000	1.000	0	100,00	0,00	0,00	0,00
				2		Obras de Refuerzo en Infraestructura Corredor Vial II	887.203.487	71.194.590	125.262.972	101.644.482	64,46	20,31	0,79	1,10
					51	Obras de Refuerzo de Infraestructura en Ruta Nacional Nº 5 (Corredor Vial II)	486.473.603	8.751.625	59.287.846	54.510.974	78,12	17,50	0,00	0,00
					52	Obras de Refuerzo de Infraestructura en Ruta Nacional Nº 188 (Corredor Vial II)	400.729.884	62.442.965	65.975.126	47.133.508	55,28	25,55	1,31	1,82
				3		Obras de Mantenimiento en el Corredor Vial Nº 2	474.930.960	181.788.480	191.788.480	149.372.079	73,14	24,79	5,99	12,75
					51	Obras de Mantenimiento en el Corredor Vial Nº 2	474.930.960	181.788.480	191.788.480	149.372.079	73,14	24,79	5,99	12,75
				4		Ruta Nacional Nº5 Obra Reacondicionada 1	0	4.070.032	4.070.032	0	0,00	8,33	0,00	0,00
					51	Ruta Nacional Nº5 Obra Reacondicionada 1	0	4.070.032	4.070.032	0	0,00	8,33	0,00	0,00
				5		Ruta Nacional Nº188 Obra Reacondicionada 2	0	8.975.545	8.975.545	0	0,00	4,17	0,00	0,00
					51	Ruta Nacional Nº188 Obra Reacondicionada 2	0	8.975.545	8.975.545	0	0,00	4,17	0,00	0,00
				6		Ruta Nacional Nº188 Obra Reacondicionada 3	0	11.971.898	11.971.898	0	0,00	5,56	0,00	0,00
					51	Ruta Nacional Nº188 Obra Reacondicionada 3	0	11.971.898	11.971.898	0	0,00	5,56	0,00	0,00
				7		Ruta Nacional Nº188 Obra Reacondicionada 4	0	7.914.853	7.914.853	0	0,00	5,56	0,00	0,00
					51	Ruta Nacional Nº188 Obra Reacondicionada 4	0	7.914.853	7.914.853	0	0,00	5,56	0,00	0,00
				3		Obras de Infraestructura y Seguridad en Corredor Vial III								
					1	Obras de Seguridad en Corredor Vial III	595.398.342	11.261.867	128.109.413	95.633.688	97,40	1,36	0,00	0,95
					51	Obras de Seguridad en Ruta Nacional Nº 7 (Corredor Vial III)	595.398.342	11.260.867	128.108.413	95.633.688	97,31	1,40	0,00	0,98
					52	Obras Varias de Seguridad en Corredor Vial III	0	1.000	1.000	0	100,00	0,00	0,00	0,00
				2		Obras de Refuerzo en Infraestructura Corredor Vial III	1.380.044.048	6.951.014	48.171.230	24.681.392	95,69	3,04	0,00	0,00
					51	Obras de Refuerzo de Infraestructura en Ruta Nacional Nº 7 (Corredor Vial III)	1.380.044.048	6.951.014	48.171.230	24.681.392	95,69	3,04	0,00	0,00
				3		Obras de Mantenimiento en el Corredor Vial Nº 3	572.943.570	262.833.000	252.833.000	150.507.388	76,65	21,55	6,36	12,56
					51	Obras de Mantenimiento en el Corredor Vial Nº 3	572.943.570	262.833.000	252.833.000	150.507.388	76,65	21,55	6,36	12,56

CUADRO C
INVERSIÓN REAL DIRECTA: PROYECTOS DE INVERSIÓN *
AL 30/06/2016

Jur	SAF	Pg	Sp	Py	Ob	Descripción	Ejec. Financiera acum. al 2015	Crédito inicial 2016	Vigente al 30/06/2016	Devengado al 30/06/2016	Ejec. Fisica acum. al 2015	Programado Vig. al 30/06/2016	Ejecutado 2º trim	Ejecutado al 30/06/2016
			4			Obras de Infraestructura y Seguridad en Corredor Vial IV								
				1		Obras de Seguridad en Corredor Vial IV	322.178.434	637.002.745	368.839.833	299.189.632	11,84	25,19	1,96	3,19
					52	Obras de Seguridad en Ruta Nacional N°19 (Corredor Vial IV)	0	441.357	441.357	0	0,00	21,43	0,00	0,00
					53	Obras de Seguridad en Ruta Nacional N°34 (Corredor Vial IV)	196.868.684	630.315.269	362.152.357	214.754.376	6,82	26,62	1,77	2,81
					54	Obras de Seguridad en Ruta Nacional N°38 (Corredor Vial IV)	0	825.286	825.286	0	0,00	21,43	0,00	0,00
					55	Obras Varias de Seguridad en Corredor Vial IV (2)	125.309.750	5.420.833	5.420.833	84.435.256	91,62	6,70	4,68	8,64
				2		Obras de Refuerzo en Infraestructura Corredor Vial IV	559.212.780	143.947.840	260.225.901	254.903.581	29,35	40,37	0,60	1,61
					51	Obras de Refuerzo de Infraestructura en Ruta Nacional N°18 (Corredor Vial IV)	121.365.000	1.000	116.279.061	0	31,98	0,00	0,00	0,00
					52	Obras de Refuerzo de Infraestructura en Ruta Nacional N°19 (Corredor Vial IV)	246.402.881	107.861.590	107.861.590	30.071.349	31,02	39,42	1,48	2,76
					53	Obras de Refuerzo de Infraestructura en Ruta Nacional N°34 (Corredor Vial IV)	191.444.899	35.085.250	35.085.250	224.832.232	34,04	65,96	0,34	1,83
					54	Obras de Refuerzo de Infraestructura en Ruta Nacional N°38 (Corredor Vial IV)	0	1.000.000	1.000.000	0	0,00	0,00	0,00	0,00
				3		Obras de Mantenimiento en el Corredor Vial N° 4	381.129.861	245.677.094	215.677.094	131.589.158	53,62	32,74	12,07	16,08
					51	Obras de Mantenimiento en el Corredor Vial N° 4	381.129.861	245.677.094	215.677.094	131.589.158	53,62	32,74	12,07	16,08
				4		Ruta Nacional N°38 Obra Reacondicionada 1	0	22.672.669	94.740.160	20.476.237	0,00	37,50	0,23	3,80
					51	Ruta Nacional N°38 Obra Reacondicionada 1	0	22.672.669	94.740.160	20.476.237	0,00	37,50	0,23	3,80
				5		Ruta Nacional N°19 Obra Reacondicionada 2	0	21.836.809	57.420.197	57.346.562	0,00	50,00	1,53	6,80
					51	Ruta Nacional N°19 Obra Reacondicionada 2	0	21.836.809	57.420.197	57.346.562	0,00	50,00	1,53	6,80
				6		Ruta Nacional N°18 Obra Reacondicionada 3	0	16.638.227	16.638.227	0	0,00	38,89	0,00	0,00
					51	Ruta Nacional N°18 Obra Reacondicionada 3	0	16.638.227	16.638.227	0	0,00	38,89	0,00	0,00
			5			Obras de Infraestructura y Seguridad en Corredor Vial V								
				1		Obras de Seguridad en Corredor Vial V	34.188.109	3.667.668	3.667.668	0	36,28	15,93	0,00	0,00
					51	Obras de Seguridad en Ruta Nacional N°9 (Corredor Vial V)	395.789	1.000.000	1.000.000	0	0,00	0,00	0,00	0,00
					52	Obras de Seguridad en Ruta Nacional N°11 (Corredor Vial V)	1.345.683	1.000.000	1.000.000	0	0,00	0,00	0,00	0,00
					53	Obras de Seguridad en Ruta Nacional N°A012 (Corredor Vial V)	79.158	416.667	416.667	0	0,00	25,00	0,00	0,00
					54	Obras de Seguridad en Ruta Nacional N°A009 (Corredor Vial V)	52.772	416.667	416.667	0	0,00	25,00	0,00	0,00
					55	Obras de Seguridad en Autopista Ruta Nacional N°9 (Corredor Vial V)	712.420	416.667	416.667	0	0,00	25,00	0,00	0,00
					56	Obras de Seguridad en Ruta Nacional N°193 (Corredor Vial V)	22	416.667	416.667	0	0,00	25,00	0,00	0,00
					57	Obras Varias de Seguridad en Corredor Vial V	31.602.265	1.000	1.000	0	100,00	0,00	0,00	0,00
				2		Obras de Refuerzo en Infraestructura Corredor Vial V	957.149.484	363.281.739	113.281.739	58.909.230	36,34	63,66	0,00	0,02
					51	Obras de Refuerzo de Infraestructura en Ruta Nacional N°9 (Corredor Vial V)	755.387.558	92.117.788	0	40.770.100	63,39	36,61	0,00	0,00
					52	Obras de Refuerzo de Infraestructura en Ruta Nacional N°11 (Corredor Vial V)	39.158.367	79.712.803	29.712.803	0	5,98	0,00	0,00	0,00
					53	Obras de Refuerzo de Infraestructura en Ruta Nacional N°A012 (Corredor Vial V)	99.037.743	10.934.500	10.934.500	3.247.781	70,63	0,00	0,00	0,00
					54	Obras de Refuerzo de Infraestructura en Ruta Nacional N°A009 (Corredor Vial V)	0	1.000.000	1.000.000	0	0,00	0,00	0,00	0,00
					55	Obras de Refuerzo de Infraestructura en Autopista Ruta Nacional N°9 (Corredor Vial V)	63.565.816	178.516.648	70.634.436	14.954.349	11,99	88,01	0,00	0,09
					56	Obras de Refuerzo de Infraestructura en Ruta Nacional N°193 (Corredor Vial V)	0	1.000.000	1.000.000	0	0,00	0,00	0,00	0,00
				3		Obras de Mantenimiento en el Corredor Vial N° 5	494.058.205	294.842.747	213.110.476	79.396.439	82,43	16,22	5,33	13,30
					51	Obras de Mantenimiento en el Corredor Vial N° 5	494.058.205	294.842.747	213.110.476	79.396.439	82,43	16,22	5,33	13,30
				4		Ruta Nacional N°11 R 1 Obra Nueva (ONU) Puente Arroyo del Rey	0	6.934.146	6.934.146	0	0,00	8,33	0,00	0,00
					51	Ruta Nacional N°11 R 1 Obra Nueva (ONU) Puente Arroyo del Rey	0	6.934.146	6.934.146	0	0,00	8,33	0,00	0,00
				5		Ruta Nacional N°11 R 1 Obra Nueva (ONU) Acceso a Villa Ocampo	0	4.098.787	4.098.787	0	0,00	8,33	0,00	0,00
					51	Ruta Nacional N°11 R 1 Obra Nueva (ONU) Acceso a Villa Ocampo	0	4.098.787	4.098.787	0	0,00	8,33	0,00	0,00
				6		Obras de Reacondicionamiento de Infraestructura (ORI) Ruta Nacional N°9 R 1	0	147.778.504	47.778.504	0	0,00	50,00	0,00	0,00
					51	Obras de Reacondicionamiento de Infraestructura (ORI) Ruta Nacional N°9 R 1	0	147.778.504	47.778.504	0	0,00	50,00	0,00	0,00
				7		Obras de Reacondicionamiento de Infraestructura (ORI) Autopista Rosario Córdoba Ruta Nacional N°9 A012 R 2	0	84.677.909	34.677.909	0	0,00	2,22	0,00	0,00
					51	Obras de Reacondicionamiento de Infraestructura (ORI) Autopista Rosario Córdoba Ruta Nacional N°9 A012 R 2	0	84.677.909	34.677.909	0	0,00	2,22	0,00	0,00
				8		Obras de Reacondicionamiento de Infraestructura (ORI) Ruta Nacional N°11 R 3	0	92.981.643	42.981.643	0	0,00	3,81	0,00	0,00
					51	Obras de Reacondicionamiento de Infraestructura (ORI) Ruta Nacional N°11 R 3	0	92.981.643	42.981.643	0	0,00	3,81	0,00	0,00
			6			Obras de Infraestructura y Seguridad en Corredor Vial VI								
				1		Obras de Seguridad en Corredor Vial VI	534.800.603	165.067.250	135.067.250	79.729.076	74,60	24,64	0,28	0,61
					51	Obras de Seguridad en Ruta Nacional N°12 (Corredor Vial VI)	14.599.131	7.895.667	7.895.667	5.500.260	62,92	37,08	1,80	2,01
					52	Obras de Seguridad en Ruta Nacional N°16 (Corredor Vial VI)	508.118.215	157.170.583	127.170.583	74.228.816	74,60	20,32	0,22	0,56
					53	Obras Varias de Seguridad en Corredor Vial VI	12.083.257	1.000	1.000	0	100,00	0,00	0,00	0,00
				2		Obras de Refuerzo en Infraestructura Corredor Vial VI	422.192.064	81.651.647	81.651.647	33.812.665	40,15	34,20	0,00	0,37
					51	Obras de Refuerzo de Infraestructura en Ruta Nacional N°12 (Corredor Vial VI)	255.043.026	46.836.878	46.836.878	21.777.932	36,41	63,59	0,00	0,49
					52	Obras de Refuerzo de Infraestructura en Ruta Nacional N°16 (Corredor Vial VI)	167.149.038	34.814.769	34.814.769	12.034.733	47,35	30,09	0,01	0,14
				3		Obras de Mantenimiento en el Corredor Vial N° 6	620.528.234	364.716.759	334.716.759	211.627.667	59,32	37,55	3,92	9,03
					51	Obras de Mantenimiento en el Corredor Vial N° 6	620.528.234	364.716.759	334.716.759	211.627.667	59,32	37,55	3,92	9,03
				4		Ruta Nacional N°12 Obra Reacondicionada 1	0	16.871.840	16.871.840	0	0,00	8,33	0,00	0,00
					51	Ruta Nacional N°12 Obra Reacondicionada 1	0	16.871.840	16.871.840	0	0,00	8,33	0,00	0,00

CUADRO C
INVERSIÓN REAL DIRECTA: PROYECTOS DE INVERSIÓN *
AL 30/06/2016

Jur	SAF	Pg	Sp	Py	Ob	Descripcion	Ejec. Financiera acum. al 2015	Crédito inicial 2016	Vigente al 30/06/2016	Devengado al 30/06/2016	Ejec. Fisica acum. al 2015	Programado Vig. al 30/06/2016	Ejecutado 2º trim	Ejecutado al 30/06/2016
				5		Ruta Nacional N°12 Obra Reacondicionada 2	0	16.941.676	16.941.676	0	0,00	8,33	0,00	0,00
					51	Ruta Nacional N°12 Obra Reacondicionada 2	0	16.941.676	16.941.676	0	0,00	8,33	0,00	0,00
				6		Ruta Nacional N°16 Obra Reacondicionada 3	0	22.250.188	22.250.188	0	0,00	8,33	0,00	0,00
					51	Ruta Nacional N°16 Obra Reacondicionada 3	0	22.250.188	22.250.188	0	0,00	8,33	0,00	0,00
				7		Ruta Nacional N°12 Obra Reacondicionada 4	0	16.667.417	16.667.417	0	0,00	8,33	0,00	0,00
					51	Ruta Nacional N°12 Obra Reacondicionada 4	0	16.667.417	16.667.417	0	0,00	8,33	0,00	0,00
				8		Ruta Nacional N°12 Obra Reacondicionada 5	0	8.689.886	8.689.886	0	0,00	6,25	0,00	0,00
					51	Ruta Nacional N°12 Obra Reacondicionada 5	0	8.689.886	8.689.886	0	0,00	6,25	0,00	0,00
				9		Ruta Nacional N°12 Obra Reacondicionada 6	0	8.048.198	8.048.198	0	0,00	6,25	0,00	0,00
					51	Ruta Nacional N°12 Obra Reacondicionada 6	0	8.048.198	8.048.198	0	0,00	6,25	0,00	0,00
				7		Obras de Infraestructura y Seguridad en Corredor Vial VII								
					1	Obras de Seguridad en Corredor Vial VII	89.277.991	30.998.500	30.998.500	0	58,65	41,35	0,00	0,00
					51	Obras de Seguridad en Ruta Nacional N°9 (Corredor Vial VII)	78.396.991	29.997.500	29.997.500	0	65,35	34,65	0,00	0,00
					52	Obras de Seguridad en Ruta Nacional N°34 (Corredor Vial VII)	0	1.000.000	1.000.000	0	0,00	0,00	0,00	0,00
					53	Obras Varias de Seguridad en Corredor Vial VII	10.881.000	1.000	1.000	0	100,00	0,00	0,00	0,00
				2		Obras de Refuerzo en Infraestructura Corredor Vial VII	560.854.400	137.685.797	47.337.145	19.603.628	41,60	38,93	0,01	0,04
					51	Obras de Refuerzo de Infraestructura en Ruta Nacional N°9 (Corredor Vial VII)	214.622.922	137.684.797	47.336.145	19.603.628	26,42	36,79	0,01	0,07
					52	Obras de Refuerzo de Infraestructura en Ruta Nacional N°34 (Corredor Vial VII)	346.231.478	1.000	1.000	0	60,47	39,53	0,00	0,00
				3		Obras de Mantenimiento en el Corredor Vial N° 7	305.016.705	122.800.760	142.800.760	47.815.780	69,05	28,57	1,03	5,91
					51	Obras de Mantenimiento en el Corredor Vial N° 7	305.016.705	122.800.760	142.800.760	47.815.780	69,05	28,57	1,03	5,91
				4		Ruta Nacional N°9 Obra Reacondicionada 1	0	11.397.449	11.397.449	0	0,00	5,56	0,00	0,00
					51	Ruta Nacional N°9 Obra Reacondicionada 1	0	11.397.449	11.397.449	0	0,00	5,56	0,00	0,00
				5		Ruta Nacional N°9 Obra Reacondicionada 2	0	9.469.190	9.469.190	0	0,00	8,33	0,00	0,00
					51	Ruta Nacional N°9 Obra Reacondicionada 2	0	9.469.190	9.469.190	0	0,00	8,33	0,00	0,00
				6		Ruta Nacional N°9 Obra Reacondicionada 3	0	9.288.530	9.288.530	0	0,00	8,33	0,00	0,00
					51	Ruta Nacional N°9 Obra Reacondicionada 3	0	9.288.530	9.288.530	0	0,00	8,33	0,00	0,00
				7		Ruta Nacional N°9 Obra Reacondicionada 4	0	16.776.917	16.776.917	0	0,00	8,33	0,00	0,00
					51	Ruta Nacional N°9 Obra Reacondicionada 4	0	16.776.917	16.776.917	0	0,00	8,33	0,00	0,00
				8		Ruta Nacional N°9 Obra Reacondicionada 5	0	6.973.191	6.973.191	0	0,00	34,29	0,00	0,00
					51	Ruta Nacional N°9 Obra Reacondicionada 5	0	6.973.191	6.973.191	0	0,00	4,17	0,00	0,00
				9		Ruta Nacional N°34 Obra Reacondicionada 6	0	9.458.036	9.458.036	0	0,00	52,17	0,00	0,00
					51	Ruta Nacional N°34 Obra Reacondicionada 6	0	9.458.036	9.458.036	0	0,00	8,33	0,00	0,00
				10		Ruta Nacional N°34 Obra Reacondicionada 7	0	11.716.025	11.716.025	0	0,00	5,56	0,00	0,00
					51	Ruta Nacional N°34 Obra Reacondicionada 7	0	11.716.025	11.716.025	0	0,00	5,56	0,00	0,00
				8		Obras de Infraestructura y Seguridad en Corredor Vial VIII								
					1	Obras de Seguridad en Corredor Vial VIII	461.724.848	111.380.058	121.380.058	90.495.384	39,27	33,40	0,97	3,02
					51	Obras de Seguridad en Ruta Nacional N°A-005 (Corredor Vial VIII)	152.349.599	2.122.319	2.122.319	22.410.790	89,69	4,42	2,02	7,78
					52	Obras de Seguridad en Ruta Nacional N° 8 (Corredor Vial VIII)	288.243.287	98.083.072	108.083.072	62.918.632	28,71	31,68	0,63	1,92
					53	Obras de Seguridad en Ruta Nacional N°33 (Corredor Vial VIII)	16.566.962	10.757.000	10.757.000	5.165.962	42,10	57,90	3,09	6,12
					54	Obras de Seguridad en Ruta Nacional N°36 (Corredor Vial VIII)	0	416.667	416.667	0	0,00	45,83	0,00	0,00
					55	Obras Varias de Seguridad en Corredor Vial VIII	4.565.000	1.000	1.000	0	100,00	0,00	0,00	0,00
				2		Obras de Refuerzo en Infraestructura Corredor Vial VIII	683.408.289	91.411.015	124.491.015	97.526.169	53,53	15,50	1,28	1,71
					51	Obras de Refuerzo de Infraestructura en Ruta Nacional N°A-005 (Corredor Vial VIII)	136.277.729	416.667	33.496.667	16.259.749	0,00	45,83	0,00	0,00
					52	Obras de Refuerzo de Infraestructura en Ruta Nacional N°8 (Corredor Vial VIII)	437.386.579	86.067.181	86.067.181	81.266.419	55,32	25,53	1,54	2,06
					53	Obras de Refuerzo de Infraestructura en Ruta Nacional N°33 (Corredor Vial VIII)	109.743.981	4.510.500	4.510.500	0	44,60	19,55	0,00	0,00
					54	Obras de Refuerzo de Infraestructura en Ruta Nacional N°36 (Corredor Vial VIII)	0	416.667	416.667	0	0,00	12,50	0,00	0,00
				3		Obras de Mantenimiento en el Corredor Vial N° 8	737.915.497	218.198.527	228.198.527	140.418.085	83,27	15,44	3,75	10,06
					51	Obras de Mantenimiento en el Corredor Vial N° 8	737.915.497	218.198.527	228.198.527	140.418.085	83,27	15,44	3,75	10,06
				9		Obras Mejorativas en Iniciativas Viales Privadas								
					1	Obras Mejorativas en Iniciativas Viales Privadas (Etapa I)	200.520.898	48.204.000	82.913.266	73.970.312	93,76	6,24	0,00	0,00
					51	Obras Mejorativas en Iniciativas Privadas (Etapa I)	200.520.898	48.204.000	82.913.266	73.970.312	93,76	6,24	0,00	0,00
				10		Obras de Infraestructura y Seguridad en Corredor Vial X								
					1	Obras de Seguridad en Ruta Nacional N° A005 (Corredor Vial H5) - Autovía Luján - Carlos Casares	126.395.676	20.103.375	27.168.007	21.217.542	17,82	21,91	0,40	0,82
					51	Obras de Seguridad en Ruta Nacional N° A005 (Corredor Vial H5) - Autovía Luján - Carlos Casares	126.395.676	20.103.375	27.168.007	21.217.542	17,82	21,91	0,40	0,82
				2		Obras de Refuerzo de Infraestructura en Ruta Nacional N° A005 (Corredor Vial H5) - Autovía Luján - Carlos Casares	0	18.379.625	18.379.625	3.490.647	0,33	49,84	0,42	0,83
					51	Obras de Refuerzo de Infraestructura en Ruta Nacional N° A005 (Corredor Vial H5) - Autovía Luján - Carlos Casares	0	18.379.625	18.379.625	3.490.647	0,33	49,84	0,42	0,83

CUADRO C
INVERSIÓN REAL DIRECTA: PROYECTOS DE INVERSIÓN *
AL 30/06/2016

Jur	SAF	Pg	Sp	Py	Ob	Descripcion	Ejec. Financiera acum. al 2015	Crédito inicial 2016	Vigente al 30/06/2016	Devengado al 30/06/2016	Ejec. Fisica acum. al 2015	Programado Vig. al 30/06/2016	Ejecutado 2º trim	Ejecutado al 30/06/2016
				3		Obras de Operación, Mantenimiento y Servicios de Apoyo en el Corredor Vial H5 - Autovía Luján - Carlos Casares	328.599.888	106.788.000	168.520.271	98.164.791	68,20	22,45	4,71	9,23
				51		Obras de Operación, Mantenimiento y Servicios de Apoyo en el Corredor Vial H5 - Autovía Luján - Carlos Casares	328.599.888	106.788.000	168.520.271	98.164.791	68,20	22,45	4,71	9,23
		41		1		Sistema de Transporte Inteligente Ruta Nacional Nº 12 Sistema Inteligente para Complejo de Puentes Zárate Brazo Largo - Zárate - Ceibas. Km. 85,14 - Km. 120	0	5.000.000	5.000.000	0	0,00	8,33	0,00	0,00
				51		Ruta Nacional Nº 12 Sistema Inteligente para Complejo de Puentes Zárate Brazo Largo - Zárate - Ceibas. Km. 85,14 - Km. 120	0	5.000.000	5.000.000	0	0,00	8,33	0,00	0,00
				2		Corredor Inteligente Ruta Nacional Nº 9 - Av. Gral. Paz - Pilar (Córdoba).	0	18.000.000	18.000.000	0	0,00	8,33	0,00	0,00
				51		Corredor Inteligente Ruta Nacional Nº 9 - Av. Gral. Paz - Pilar (Cordoba). Etapa I	0	9.000.000	9.000.000	0	0,00	8,33	0,00	0,00
				52		Corredor Inteligente Ruta Nacional Nº 9 - Av. Gral. Paz - Pilar (Cordoba). Etapa II	0	9.000.000	9.000.000	0	0,00	8,33	0,00	0,00
				3		Obra Sistema Inteligente de Transporte Túnel Cristo Redentor - Ventiladores	0	7.000.000	7.000.000	0	0,00	8,33	0,00	0,00
				51		Obra Sistema Inteligente de Transporte Túnel Cristo Redentor - Ventiladores. Etapa I	0	3.000.000	3.000.000	0	0,00	8,33	0,00	0,00
				52		Obra Sistema Inteligente de Transporte Túnel Cristo Redentor - Ventiladores. Etapa II	0	4.000.000	4.000.000	0	0,00	8,33	0,00	0,00
				4		Ruta Nacional Nº 7 Centro de Control y Monitoreo Integral de Carreteras y Autopistas Av. Gral. Paz - Arroyo Morón. Buenos Aires	0	13.868.848	13.868.848	0	0,00	8,33	0,00	0,00
				51		Ruta Nacional Nº 7 Centro de Control y Monitoreo Integral de Carreteras y Autopistas Av. Gral. Paz - Arroyo Morón. Buenos Aires	0	13.868.848	13.868.848	0	0,00	8,33	0,00	0,00
	669					Administración Nacional de Aviación Civil								
		16		8		Regulación, Fiscalización y Administración de la Aviación Civil								
				51		Construcción de Torre de Control Aéreo, Edificio de Centro de Control de Área, Accesos y Estacionamiento - Aero. Int. Ezeiza	10.000.000	345.727.698	345.727.698	32.814.545	17,62	27,66	s/i	4,21
				51		Construcción de Torre de Control Aéreo, Edificio de Centro de Control de Área, Accesos y Estacionamiento - Aero. Int. Ezeiza	10.000.000	345.727.698	345.727.698	32.814.545	17,62	27,66	s/i	4,21
	58					Ministerio de Energía y Minería								
		32		4		Ministerio de Energía y Minería (Gastos Propios)								
				0		Formulación y Ejecución de la Política Geológico-Minera								
				4		Construcción Central Termoeléctrica a Carbón Río Turbio (**)	9.127.732.701	1.532.267.000	1.532.267.000	328.199.803	91,00	7,00	s/i	s/i
				0		Construcción Central Termoeléctrica a Carbón Río Turbio	26.426.387	6.500.000	6.500.000	0				
				51		Construcción Central Termoeléctrica a Carbón Río Turbio (**)	9.101.306.314	1.525.767.000	1.525.767.000	328.199.803	91,00	7,00	s/i	s/i
	105					Comisión Nacional de Energía Atómica								
		1		1		Actividades Centrales								
				1		Reacondicionamiento de la Infraestructura y Equipamiento de la Sede Central de la Comisión Nacional de Energía Atómica - Fase I	14.464.526	8.900.000	8.900.000	832.859	62,44	37,56	3,25	3,50
				51		Reacondicionamiento de la Infraestructura y Equipamiento de la Sede Central de la Comisión Nacional de Energía Atómica - Fase I	14.464.526	8.900.000	8.900.000	832.859	62,44	37,56	3,25	3,50
				5		Construcción de Reactor de Baja Potencia CAREM - Fase II (**)	2.967.229.116	797.000.000	796.750.000	453.076.318	34,34	14,13	1,09	1,88
				51		Construcción de Reactor de Baja Potencia CAREM - Fase II (**)	2.967.229.116	797.000.000	796.750.000	453.076.318	34,34	14,13	1,09	1,88
				6		Puesta en Marcha Módulo Enriquecimiento de Uranio	131.418.980	47.000.000	47.000.000	14.656.230	89,12	4,00	0,50	1,50
				51		Puesta en Marcha Módulo Enriquecimiento de Uranio	131.418.980	47.000.000	47.000.000	14.656.230	89,12	4,00	0,50	1,50
				7		Construcción y Equipamiento de Instalaciones para la Carrera de Ingeniería en Telecomunicaciones en el Instituto Balseiro -CAB-	82.121.955	105.189.000	107.909.000	19.175.648	13,50	20,00	3,00	5,00
				51		Construcción y Equipamiento de Instalaciones para la Carrera de Ingeniería en Telecomunicaciones en el Instituto Balseiro -CAB-	82.121.955	105.189.000	107.909.000	19.175.648	13,50	20,00	3,00	5,00
				10		Modernización Infraestructura Informática de la Red Local de Voz y Datos	5.909.205	11.000.000	11.000.000	770.657	12,00	15,00	1,00	1,50
				51		Modernización Infraestructura Informática de la Red Local de Voz y Datos	5.909.205	11.000.000	11.000.000	770.657	12,00	15,00	1,00	1,50
				11		Modernización Infraestructura para Manejo de Grandes Volúmenes de Información y Súper Cómputo de la CNEA	5.025.393	6.000.000	6.000.000	784.428	13,50	12,00	1,00	1,50
				51		Modernización Infraestructura para Manejo de Grandes Volúmenes de Información y Súper Cómputo de la CNEA	5.025.393	6.000.000	6.000.000	784.428	13,50	12,00	1,00	1,50
		20				Desarrollos y Suministros para la Energía Nuclear								
				6		Ampliación de la Utilización y Producción del Reactor RA-3	4.222.310	1.800.000	1.800.000	0	73,35	6,00	0,25	0,25
				51		Ampliación de la Utilización y Producción del Reactor RA-3	4.222.310	1.800.000	1.800.000	0	73,35	6,00	0,25	0,25
				9		Construcción de Dispositivo para Irradiación de Barras Combustibles	10.311.109	1.000.000	1.000.000	0	81,72	2,50	0,00	0,00
				51		Construcción de Dispositivo para Irradiación de Barras Combustibles	10.311.109	1.000.000	1.000.000	0	81,72	2,50	0,00	0,00
				13		Tecnología de Fabricación de Componentes Estructurales Base Circonio para Reactores Nucleares de Potencia - Ezeiza	4.613.489	3.000.000	3.000.000	450.476	75,60	7,00	3,20	4,70
				51		Tecnología de Fabricación de Componentes Estructurales Base Circonio para Reactores Nucleares de Potencia - Ezeiza	4.613.489	3.000.000	3.000.000	450.476	75,60	7,00	3,20	4,70

CUADRO C
INVERSIÓN REAL DIRECTA: PROYECTOS DE INVERSIÓN *
AL 30/06/2016

Jur	SAF	Pg	Sp	Py	Ob	Descripción	Ejec. Financiera acum. al 2015	Crédito inicial 2016	Vigente al 30/06/2016	Devengado al 30/06/2016	Ejec. Física acum. al 2015	Programado Vig. al 30/06/2016	Ejecutado 2º trim	Ejecutado al 30/06/2016
				19		Construcción de un Edificio para Laboratorios, Talleres y Oficinas para el Departamento de Energía Nuclear en el CAB	30.887.822	8.000.000	11.000.000	740.012	98,00	2,00	0,10	0,10
				51		Construcción de un Edificio para Laboratorios, Talleres y Oficinas para el Departamento de Energía Nuclear en el CAB	30.887.822	8.000.000	11.000.000	740.012	98,00	2,00	0,10	0,10
				20		Equipamiento de Centro de Investigación y Desarrollo en el Centro Atómico Constituyentes	7.745.056	4.500.000	5.700.000	1.737.265	40,50	14,00	4,00	5,50
				51		Equipamiento de Centro de Investigación y Desarrollo en el Centro Atómico Constituyentes	7.745.056	4.500.000	5.700.000	1.737.265	40,50	14,00	4,00	5,50
				21		Mejoramiento de las Capacidades Experimentales del Instituto Balseiro	14.260.847	7.843.551	7.843.551	285.043	59,75	40,25	0,25	0,25
				51		Mejoramiento de las Capacidades Experimentales del Instituto Balseiro	14.260.847	7.843.551	7.843.551	285.043	59,75	40,25	0,25	0,25
				22		Construcción de Reactor RA-10	345.084.874	361.950.000	360.760.000	149.512.666	25,31	12,81	1,79	2,29
				51		Construcción de Reactor RA-10	345.084.874	361.950.000	360.760.000	149.512.666	25,31	12,81	1,79	2,29
				23		Centro Interactivo Científico Tecnológico Nuclear en el Centro Atómico Bariloche	591.785	5.000.000	800.000	0	4,95	10,00	0,00	0,00
				51		Centro Interactivo Científico Tecnológico Nuclear en el Centro Atómico Bariloche	591.785	5.000.000	800.000	0	4,95	10,00	0,00	0,00
				25		Construcción de Laboratorios de Investigación y Desarrollo de Nucleoelectricidad de Cuarta Generación	24.617.927	5.500.000	5.500.000	1.788.843	61,70	10,00	0,50	2,50
				51		Construcción de Laboratorios de Investigación y Desarrollo de Nucleoelectricidad de Cuarta Generación	24.617.927	5.500.000	5.500.000	1.788.843	61,70	10,00	0,50	2,50
				26		Mejoramiento de la Infraestructura de Servicios del Centro Atómico Bariloche Fase II	31.414.727	10.000.000	12.107.000	1.369.223	37,75	11,00	1,50	1,75
				51		Mejoramiento de la Infraestructura de Servicios del Centro Atómico Bariloche Fase II	31.414.727	10.000.000	12.107.000	1.369.223	37,75	11,00	1,50	1,75
				27		Ampliación de la Capacidad Experimental Centro Atómico Bariloche - Fase III	8.927.630	9.000.000	8.890.548	2.577.403	12,50	16,00	4,00	4,25
				51		Ampliación de la Capacidad Experimental Centro Atómico Bariloche - Fase III	8.927.630	9.000.000	8.890.548	2.577.403	12,50	16,00	4,00	4,25
				28		Modernización y Equipamiento de Laboratorios en Materiales Avanzados, Recubiertos y Tribología	0	5.000.000	5.000.000	0	0,00	10,00	0,00	0,00
				51		Modernización y Equipamiento de Laboratorios en Materiales Avanzados, Recubiertos y Tribología	0	5.000.000	5.000.000	0	0,00	10,00	0,00	0,00
21				6		Aplicaciones de la Tecnología Nuclear								
				51		Adecuación de la Planta de Producción de Radiofármacos	1.742.987	4.000.000	4.000.000	1.806.382	42,06	8,00	3,00	3,00
				7		Adecuación de la Planta de Producción de Radiofármacos	1.742.987	4.000.000	4.000.000	1.806.382	42,06	8,00	3,00	3,00
				51		Desarrollo en Radioterapia por Captura Neutrónica (BNCT)	5.767.697	3.000.000	4.000.000	401.712	66,75	7,00	0,25	0,50
				9		Desarrollo en Radioterapia por Captura Neutrónica (BNCT)	5.767.697	3.000.000	4.000.000	401.712	66,75	7,00	0,25	0,50
				51		Desarrollo de Fuentes de Cesio 137	2.301.697	3.000.000	2.910.000	611.585	35,98	6,00	0,25	1,00
				10		Desarrollo de Fuentes de Cesio 137	2.301.697	3.000.000	2.910.000	611.585	35,98	6,00	0,25	1,00
				51		Desarrollo de Tomógrafo por Emisión de Positrones (PET)	2.944.755	1.000.000	1.000.000	108	98,25	1,75	0,00	0,00
				13		Desarrollo de Tomógrafo por Emisión de Positrones (PET)	2.944.755	1.000.000	1.000.000	108	98,25	1,75	0,00	0,00
				51		Construcción de Cortafuegos Centro Atómico Ezeiza - Fase I	4.342.665	4.000.000	4.000.000	812.549	54,92	20,00	5,00	6,50
				15		Construcción de Cortafuegos Centro Atómico Ezeiza - Fase I	4.342.665	4.000.000	4.000.000	812.549	54,92	20,00	5,00	6,50
				51		Construcción Nuevo Edificio de Materiales - Centro Atómico Bariloche	134.065.447	4.550.000	8.145.000	1.456.660	93,30	6,70	0,70	0,90
				16		Construcción Nuevo Edificio de Materiales - Centro Atómico Bariloche	134.065.447	4.550.000	8.145.000	1.456.660	93,30	6,70	0,70	0,90
				51		Mejoramiento y Ampliación del Laboratorio de Procesos por Radiación	6.670.559	8.300.000	8.300.000	1.853.636	39,30	14,00	3,50	3,50
				17		Mejoramiento y Ampliación del Laboratorio de Procesos por Radiación	6.670.559	8.300.000	8.300.000	1.853.636	39,30	14,00	3,50	3,50
				51		Renov. Equipamiento e Instalaciones de Seguridad para Empresas	8.457.065	3.500.000	3.500.000	43.758	53,46	12,00	0,25	0,25
				18		Renov. Equipamiento e Instalaciones de Seguridad para Empresas	8.457.065	3.500.000	3.500.000	43.758	53,46	12,00	0,25	0,25
				51		Mejoramiento y Ampliación de la Infraestructura del Centro Atómico Ezeiza	44.680.915	10.802.258	13.982.673	3.384.221	94,25	5,75	0,50	1,00
				19		Mejoramiento y Ampliación de la Infraestructura del Centro Atómico Ezeiza	44.680.915	10.802.258	13.982.673	3.384.221	94,25	5,75	0,50	1,00
				51		Modernización y Equipamiento de la Gerencia de Área Aplicaciones de la Tecnología Nuclear	17.482.390	11.418.265	12.918.265	4.022.629	77,20	22,80	5,00	5,50
				20		Modernización y Equipamiento de la Gerencia de Área Aplicaciones de la Tecnología Nuclear	17.482.390	11.418.265	12.918.265	4.022.629	77,20	22,80	5,00	5,50
				51		Ampliación de Líneas Metrológicas Servicio de Calibración de Dosímetros para Radioterapia, Centro Atómico Ezeiza	4.220.450	1.750.000	1.485.000	108.000	54,50	23,00	1,00	2,00
				21		Ampliación de Líneas Metrológicas Servicio de Calibración de Dosímetros para Radioterapia, Centro Atómico Ezeiza	4.220.450	1.750.000	1.485.000	108.000	54,50	23,00	1,00	2,00
				51		Reequipamiento de los Centros de Medicina Nuclear en el Hospital de Clínicas e Instituto Roffo	7.983.884	10.000.000	4.500.000	95.758	27,00	18,00	0,00	0,20
				23		Reequipamiento de los Centros de Medicina Nuclear en el Hospital de Clínicas e Instituto Roffo	7.983.884	10.000.000	4.500.000	95.758	27,00	18,00	0,00	0,20
				51		Creación Centro de Radioterapia y Medicina Nuclear en San Carlos de Bariloche, Río Negro	13.044.328	25.000.000	25.000.000	3.370.930	11,10	8,00	0,75	0,80

CUADRO C
INVERSIÓN REAL DIRECTA: PROYECTOS DE INVERSIÓN *
AL 30/06/2016

Jur	SAF	Pg	Sp	Py	Ob	Descripción	Ejec. Financiera acum. al 2015	Crédito inicial 2016	Vigente al 30/06/2016	Devengado al 30/06/2016	Ejec. Fisica acum. al 2015	Programado Vig. al 30/06/2016	Ejecutado 2º trim	Ejecutado al 30/06/2016
					51	Creación Centro de Radioterapia y Medicina Nuclear en San Carlos de Bariloche, Río Negro	13.044.328	25.000.000	25.000.000	3.370.930	11,10	8,00	0,75	0,80
				24	51	Construcción de Planta de Producción de Radioisótopos por Fisión en el Centro Atómico Ezeiza	9.326.295	34.000.000	34.000.000	693.978	3,25	10,00	0,25	0,50
				51	51	Construcción de Planta de Producción de Radioisótopos por Fisión en el Centro Atómico Ezeiza	9.326.295	34.000.000	34.000.000	693.978	3,25	10,00	0,25	0,50
				25	51	Construcción e Instalación Planta de Irradiación por Aceleración de Electrones - Centro Atómico Ezeiza	237.834	12.000.000	8.224.585	74.382	0,50	5,00	0,05	0,10
				51	51	Construcción e Instalación Planta de Irradiación por Aceleración de Electrones - Centro Atómico Ezeiza	237.834	12.000.000	8.224.585	74.382	0,50	5,00	0,05	0,10
				26	51	Construcción Nuevo Edificio y Adecuación Existente-Investigación en Aplicaciones Nucleares Agronómicas, Pecuarias y Ambientales	0	200.000	200.000	0	0,00	1,00	0,00	0,00
				51	51	Construcción Nuevo Edificio y Adecuación Existente-Investigación en Aplicaciones Nucleares Agronómicas, Pecuarias y Ambientales	0	200.000	200.000	0	0,00	1,00	0,00	0,00
				27	51	Mejoramiento y Ampliación de la Infraestructura del Centro Atómico Ezeiza - Fase II	0	8.000.000	8.000.000	0	0,00	12,00	0,00	0,00
				51	51	Mejoramiento y Ampliación de la Infraestructura del Centro Atómico Ezeiza - Fase II	0	8.000.000	8.000.000	0	0,00	12,00	0,00	0,00
22				1		Acciones para la Seguridad Nuclear y Protección Ambiental								
				51		Residuos Radiactivos de Baja Actividad	45.741.467	9.748.943	9.748.943	442.458	94,50	5,50	0,10	0,20
				2	51	Área Gestión Ezeiza	45.741.467	9.748.943	9.748.943	442.458	94,50	5,50	0,10	0,20
				51	51	Facilidad de Tratamiento y Acondicionamiento	31.949.238	28.300.000	37.855.000	9.687.896	44,88	18,06	5,03	7,03
				52	51	Facilidad de Tratamiento y Acondicionamiento	21.654.605	26.000.000	35.955.000	9.106.183	40,50	20,00	6,00	8,00
				4	52	Repositorio Fase I	10.294.633	2.300.000	1.900.000	581.713	49,00	12,00	2,00	4,00
				51	51	Tratamiento Residuos Radiactivos de Baja Actividad (PPF 352)	203.198.710	32.342.700	39.642.700	25.603.469	76,60	10,00	1,09	5,97
				52	51	Tratamiento Colas de Mineral de Uranio Malargüe	169.207.585	26.569.500	20.999.500	20.883.867	81,37	7,50	1,00	5,00
				53	52	Tratamiento colas de Mineral de Uranio Los Gigantes	15.701.356	3.217.500	14.647.500	1.335.410	56,88	23,00	0,00	10,00
				8	53	Tratamiento Colas de Mineral de Uranio Complejo Córdoba	18.289.769	2.555.700	3.995.700	3.384.193	72,15	12,00	3,00	8,00
				51	8	Mejoras Edificio Hemeroteca del Cento Atómico Constituyentes	6.707.545	6.500.000	6.500.000	0	58,56	12,00	0,00	0,00
				51	51	Mejoras Edificio Hemeroteca del Cento Atómico Constituyentes	6.707.545	6.500.000	6.500.000	0	58,56	12,00	0,00	0,00
				9	51	Equipamiento de Laboratorios de Química de Reactores y Ciclo del Combustible	4.082.873	6.000.000	6.000.000	2.452.261	32,20	10,00	3,00	3,00
				10	51	Equipamiento de Laboratorios de Química de Reactores y Ciclo del Combustible	4.082.873	6.000.000	6.000.000	2.452.261	32,20	10,00	3,00	3,00
				51	10	Mejora de la Capacidad de Servicios Internos del CAC - Construcción y Remodelación de la Infraestructura Edilicia y de Servicios	14.192.263	5.000.000	5.000.000	1.580.907	31,25	20,00	4,00	5,00
				51	51	Mejora de la Capacidad de Servicios Internos del CAC - Construcción y Remodelación de la Infraestructura Edilicia y de Servicios	14.192.263	5.000.000	5.000.000	1.580.907	31,25	20,00	4,00	5,00
				11	51	Construcción de Instalaciones e Infraestructura del Área Gestión Ezeiza - Fase II	0	500.000	500.000	0	0,00	1,00	0,00	0,00
				12	51	Construcción de Instalaciones e Infraestructura del Área Gestión Ezeiza - Fase II	0	500.000	500.000	0	0,00	1,00	0,00	0,00
				51	12	Construcción Nuevo Edificio Instituto Sábató	0	6.000.000	6.000.000	1.628.182	0,00	20,00	5,00	5,00
				51	12	Construcción Nuevo Edificio Instituto Sábató	0	6.000.000	6.000.000	1.628.182	0,00	20,00	5,00	5,00
23				6		Investigación y Aplicaciones no Nucleares								
				51	6	Desarrollo de un Acelerador para la Terapia por Captura Neutrónica (BNCT) y otras Aplicaciones	17.476.905	21.518.000	23.518.000	3.992.724	94,58	4,00	0,20	0,82
				51	51	Desarrollo de un Acelerador para la Terapia por Captura Neutrónica (BNCT) y otras Aplicaciones	17.476.905	21.518.000	23.518.000	3.992.724	94,58	4,00	0,20	0,82
				7	51	Construcción de Laboratorio Integrado para el Diseño y Fabricación de Dispositivos Microelectromecánicos (MEMS) - Fase II	10.410.373	2.665.000	2.665.000	0	94,93	5,07	0,00	0,00
				51	51	Construcción de Laboratorio Integrado para el Diseño y Fabricación de Dispositivos Microelectromecánicos (MEMS) - Fase II	10.410.373	2.665.000	2.665.000	0	94,93	5,07	0,00	0,00
				8	51	Modernización de Laboratorios del Centro Atómico Constituyentes	10.015.458	8.570.000	8.570.000	1.704.373	55,35	44,65	5,00	7,00
				9	51	Modernización de Laboratorios del Centro Atómico Constituyentes	10.015.458	8.570.000	8.570.000	1.704.373	55,35	44,65	5,00	7,00
				51	9	Construcción Laboratorios para Investigación y Desarrollo	6.462.565	7.700.000	9.761.778	3.481.266	28,75	71,25	25,00	25,00
				51	9	Construcción Laboratorios para Investigación y Desarrollo	6.462.565	7.700.000	9.761.778	3.481.266	28,75	71,25	25,00	25,00
				11	51	Construcción de Tecnología de Aceleradores para el Tratamiento de Residuos Radiactivos por Transmutación	2.875.395	1.300.000	1.300.000	0	22,05	10,00	0,50	0,75
				51	51	Construcción de Tecnología de Aceleradores para el Tratamiento de Residuos Radiactivos por Transmutación	2.875.395	1.300.000	1.300.000	0	22,05	10,00	0,50	0,75
				12	51	Ampliación de Laboratorios de Sistemas Electromecánicos y Electrónicos de Control Seguridad, Automatización y Robotización	4.418.904	600.000	600.000	0	35,10	6,00	0,50	1,00
				51	51	Ampliación de Laboratorios de Sistemas Electromecánicos y Electrónicos de Control Seguridad, Automatización y Robotización	4.418.904	600.000	600.000	0	35,10	6,00	0,50	1,00
				13	51	Fortalecimiento Infraestructura de Micro y Nanotecnología Nuclear	3.141.192	750.000	750.000	0	21,00	5,00	0,25	0,50

CUADRO C
INVERSIÓN REAL DIRECTA: PROYECTOS DE INVERSIÓN *
AL 30/06/2016

Jur	SAF	Pg	Sp	Py	Ob	Descripción	Ejec. Financiera acum. al 2015	Crédito inicial 2016	Vigente al 30/06/2016	Devengado al 30/06/2016	Ejec. Física acum. al 2015	Programado Vig. al 30/06/2016	Ejecutado 2º trim	Ejecutado al 30/06/2016
					51	Fortalecimiento Infraestructura de Micro y Nanotecnología Nuclear	3.141.192	750.000	750.000	0	21,00	5,00	0,25	0,50
				14		Ampliación de las Capacidades Experimentales Laboratorio de Propiedades Mecánicas Centro Atómico Bariloche	6.729.504	8.320.000	8.320.000	834.994	28,75	71,25	10,00	25,00
					51	Ampliación de las Capacidades Experimentales Laboratorio de Propiedades Mecánicas Centro Atómico Bariloche	6.729.504	8.320.000	8.320.000	834.994	28,75	71,25	10,00	25,00
				16		Desarrollo y Fabricación de Instrumentos de Caracterización de Materiales Utilizando Haces de Neutrones del RA - 10	0	4.600.000	3.000.000	0	0,00	0,50	0,00	0,00
					51	Desarrollo y Fabricación de Instrumentos de Caracterización de Materiales Utilizando Haces de Neutrones del RA - 10	0	4.600.000	3.000.000	0	0,00	0,50	0,00	0,00
		24				Suministros y Tecnología Ciclo Combustible Nuclear								
				1		Perforación Yacimiento de Uranio Cerro Solo	86.216.687	13.017.500	13.017.500	3.997.244	79,90	4,00	0,75	1,25
					51	Perforación Yacimiento de Uranio Cerro Solo	86.216.687	13.017.500	13.017.500	3.997.244	79,90	4,00	0,75	1,25
				2		Perforación Yacimiento de Uranio - Las Termas	6.530.267	1.982.500	1.982.500	452.857	48,50	8,00	1,50	2,00
					51	Perforación Yacimiento de Uranio - Las Termas	6.530.267	1.982.500	1.982.500	452.857	48,50	8,00	1,50	2,00
				3		Recuperación del Yacimiento Don Otto para la Extracción de Uranio - Salta	6.421.572	2.500.000	2.500.000	722.189	31,00	8,00	1,00	2,00
					51	Recuperación del Yacimiento Don Otto para la Extracción de Uranio - Salta	6.421.572	2.500.000	2.500.000	722.189	31,00	8,00	1,00	2,00
				4		Exploración y Explotación de los Yacimientos de Uranio en Laguna Sirven - Santa Cruz	6.739.534	1.982.500	1.982.500	657.115	37,70	12,50	2,00	2,25
					51	Exploración y Explotación de los Yacimientos de Uranio en Laguna Sirven - Santa Cruz	6.739.534	1.982.500	1.982.500	657.115	37,70	12,50	2,00	2,25
				6		Remediación de Pasivos Complejo Minero Fabril San Rafael - Mendoza	39.461.297	5.800.000	6.150.000	809.840	74,75	7,00	0,25	0,50
					51	Remediación de Pasivos Complejo Minero Fabril San Rafael - Mendoza	39.461.297	5.800.000	6.150.000	809.840	74,75	7,00	0,25	0,50
				8		Construcción y Equipamiento Laboratorio para Materiales y Combustibles Nucleares	6.716.369	1.800.000	1.800.000	4.975	44,59	12,00	0,25	0,25
					51	Construcción y Equipamiento Laboratorio para Materiales y Combustibles Nucleares	6.716.369	1.800.000	1.800.000	4.975	44,59	12,00	0,25	0,25
				9		Construcción Planta Piloto de Desarrollo de Elementos Combustibles de Muy Alta Densidad	2.652.692	650.000	650.000	0	40,25	15,00	0,00	0,00
					51	Construcción Planta Piloto de Desarrollo de Elementos Combustibles de Muy Alta Densidad	2.652.692	650.000	650.000	0	40,25	15,00	0,00	0,00
				10		Mejoras y Ampliación de instalaciones para el Desarrollo y la Producción de Elementos Combustibles	17.160.150	7.000.000	7.600.000	2.378.762	53,45	20,00	4,00	4,00
					51	Mejoras y Ampliación de instalaciones para el Desarrollo y la Producción de Elementos Combustibles	17.160.150	7.000.000	7.600.000	2.378.762	53,45	20,00	4,00	4,00
				11		Exploración de Uranio Cuenca Neuquina - Atlántica y Cuenca Cuyana	9.289.674	8.560.700	11.665.700	820.139	29,95	12,00	1,00	1,50
					51	Exploración de Uranio Cuenca Neuquina - Atlántica y Cuenca Cuyana	9.289.674	8.560.700	11.665.700	820.139	29,95	12,00	1,00	1,50
				12		Implementación del Equipamiento en Celdas Blindadas y Cajas de Guantes para la Recuperación de Material Nuclear	12.399.031	2.800.000	2.840.000	0	63,00	12,00	0,00	0,00
					51	Implementación del Equipamiento en Celdas Blindadas y Cajas de Guantes para la Recuperación de Material Nuclear	12.399.031	2.800.000	2.840.000	0	63,00	12,00	0,00	0,00
				13		Desarrollo de Prototipos de Máquinas Centrifugas para Separación Isotópica de Uranio	10.187.737	4.300.000	3.500.000	51.405	35,00	12,00	0,25	2,25
					51	Desarrollo de Prototipos de Máquinas Centrifugas para Separación Isotópica de Uranio	10.187.737	4.300.000	3.500.000	51.405	35,00	12,00	0,25	2,25
				15		Instalación para el Desarrollo y Producción de Polvos y Aleaciones de Combustibles Compuestos de Uranio	2.966.865	1.500.000	1.500.000	149.865	35,70	15,00	1,00	2,00
					51	Instalación para el Desarrollo y Producción de Polvos y Aleaciones de Combustibles Compuestos de Uranio	2.966.865	1.500.000	1.500.000	149.865	35,70	15,00	1,00	2,00
				16		Rehabilitación Producción Uranio en Complejo Minero San Rafael, Provincia de Mendoza	11.516.496	6.200.000	6.284.800	1.204.255	17,50	15,00	2,50	3,00
					51	Rehabilitación Producción Uranio en Complejo Minero San Rafael, Provincia de Mendoza	11.516.496	6.200.000	6.284.800	1.204.255	17,50	15,00	2,50	3,00
				17		Evaluación de Recursos Uraníferos en la Provincia de la Rioja	17.841.751	5.500.000	5.500.000	685.492	24,65	5,00	0,75	0,85
					51	Evaluación de Recursos Uraníferos en la Provincia de la Rioja	17.841.751	5.500.000	5.500.000	685.492	24,65	5,00	0,75	0,85
				18		Reestructuración y Ampliación Planta de Recubrimientos Especiales en el Centro Tecnológico Pilcaniyeu	9.614.765	3.000.000	6.210.000	420.757	50,00	12,00	1,50	1,75
					51	Reestructuración y Ampliación Planta de Recubrimientos Especiales en el Centro Tecnológico Pilcaniyeu	9.614.765	3.000.000	6.210.000	420.757	50,00	12,00	1,50	1,75
				19		Reparación y Modernización del Edificio Ingeniería de Plantas Químicas (IPQ) y Anexos del Centro Atómico Ezeiza	6.418.124	2.700.000	2.700.000	0	40,00	18,00	0,00	0,00
					51	Reparación y Modernización del Edificio Ingeniería de Plantas Químicas (IPQ) y Anexos del Centro Atómico Ezeiza	6.418.124	2.700.000	2.700.000	0	40,00	18,00	0,00	0,00

CUADRO C
INVERSIÓN REAL DIRECTA: PROYECTOS DE INVERSIÓN *
AL 30/06/2016

Jur	SAF	Pg	Sp	Py	Ob	Descripción	Ejec. Financiera acum. al 2015	Crédito inicial 2016	Vigente al 30/06/2016	Devengado al 30/06/2016	Ejec. Fisica acum. al 2015	Programado Vig. al 30/06/2016	Ejecutado 2º trim	Ejecutado al 30/06/2016
				20		Restauración y Ampliación de la Planta de Desarrollo de Elementos Combustibles de Reactores de Investigación (ECRI) CAC	5.600.367	1.500.000	1.500.000	474.373	52,50	18,00	2,50	3,00
				51		Restauración y Ampliación de la Planta de Desarrollo de Elementos Combustibles de Reactores de Investigación (ECRI) CAC	5.600.367	1.500.000	1.500.000	474.373	52,50	18,00	2,50	3,00
				21		Construcción de Planta de Elementos Combustibles para Reactores de Investigación en el Centro Atómico Ezeiza	24.304.262	20.000.000	20.000.000	8.815.650	19,25	9,00	0,50	0,75
				51		Construcción de Planta de Elementos Combustibles para Reactores de Investigación en el Centro Atómico Ezeiza	24.304.262	20.000.000	20.000.000	8.815.650	19,25	9,00	0,50	0,75
				22		Construcción de Módulos a Escala Piloto para la Determinación del Proceso de Producción de Uranio en el YCS - Prov Chubut	2.875.920	8.600.000	8.165.200	4.209.665	5,20	20,00	7,50	8,00
				51		Construcción de Módulos a Escala Piloto para la Determinación del Proceso de Producción de Uranio en el YCS - Prov Chubut	2.875.920	8.600.000	8.165.200	4.209.665	5,20	20,00	7,50	8,00
624						Servicio Geológico Minero Argentino								
						Actividades Centrales								
				5		Ampliación Anexo Edificio 25 del Instituto de Geología y Recursos Minerales	0	1.341.866	1.341.866	5.166	0,00	26,00	0,00	0,00
				51		Ampliación Anexo Edificio 25 del Instituto de Geología y Recursos Minerales	0	1.341.866	1.341.866	5.166	0,00	26,00	0,00	0,00
				6		Construcción Anexo Administrativo Servicio Geológico Minero Argentino - Provincia de Buenos Aires	0	1.850.000	1.850.000	61.934	0,00	20,00	3,00	3,00
				51		Construcción Anexo Administrativo Servicio Geológico Minero Argentino - Provincia de Buenos Aires	0	1.850.000	1.850.000	61.934	0,00	20,00	3,00	3,00
				7		Puesta en Valor Delegaciones del Interior del País	0	1.650.000	1.650.000	0	0,00	26,00	0,00	0,00
				51		Puesta en Valor Delegaciones del Interior del País	0	1.650.000	1.650.000	0	0,00	26,00	0,00	0,00
				8		Construcción Laboratorio de Geoquímica Isotópica y Geocronología - San Martín - Provincia de Buenos Aires	0	1.702.000	1.702.000	0	0,00	2,00	0,00	0,00
				51		Construcción Laboratorio de Geoquímica Isotópica y Geocronología - San Martín - Provincia de Buenos Aires	0	1.702.000	1.702.000	0	0,00	2,00	0,00	0,00
				19		Producción de Información Geológica de Base								
				1		Relevamientos Geológicos Aéreos y Tradicionales	35.346.317	3.895.500	3.895.500	816.301	56,13	2,67	0,64	1,02
				51		Relevamientos Geológicos Aéreos y Tradicionales	35.346.317	3.895.500	3.895.500	816.301	56,13	2,67	0,64	1,02
				16		Ente Nacional Regulador del Gas								
				2		Regulación del Transporte y Distribución de Gas								
				51		Remodelación Centro Regional Mendoza	0	6.000.000	6.000.000	0	0,00	100,00	0,00	0,00
70				51		Remodelación Centro Regional Mendoza	0	6.000.000	6.000.000	0	0,00	100,00	0,00	0,00
						Ministerio de Educación y Deportes								
						Ministerio de Educación y Deportes								
						Actividades Centrales								
				1		Restauración y Puesta en Valor de las Casas 1 y 2 y Depósitos A y B en la Calle Pedro Chutro N° 3435	14.628.518	5.500.000	5.500.000	5.464.123	70,38	29,62	7,28	29,42
				51		Restauración y Puesta en Valor de las Casas 1 y 2 y Depósitos A y B en la Calle Pedro Chutro N° 3435	14.628.518	5.500.000	5.500.000	5.464.123	70,38	29,62	7,28	29,42
				33		Acciones Compensatorias en Educación								
				1		Refuncionalización de la Colonia de Vacaciones Alfonsina Storni de la Ciudad de Mar del Plata	14.052.270	0	5.100.000	2.417.304	78,13	21,87	2,98	10,38
				51		Refuncionalización de la Colonia de Vacaciones Alfonsina Storni de la Ciudad de Mar del Plata	14.052.270	0	5.100.000	2.417.304	78,13	21,87	2,98	10,38
				101		Fundación Miguel Lillo								
				16		Investigación de la Flora, Fauna y Gea								
				7		Reparación Integral de Vereda y Cerca Perimetral	279.220	2.000.000	500.000	349.198	32,64	17,36	9,32	17,00
				51		Reparación Integral de Vereda y Cerca Perimetral	279.220	2.000.000	500.000	349.198	32,64	17,36	9,32	17,00
				8		Remodelación y Modernización del Centro de Información Geo-Biológico	5.412.126	3.600.000	5.100.000	845.048	69,64	30,36	0,00	0,00
				51		Remodelación y Modernización del Centro de Información Geo-Biológico	5.412.126	3.600.000	5.100.000	845.048	69,64	30,36	0,00	0,00
				9		Adecuación Tecnológica y Optimización de Infraestructura	0	4.000.000	4.000.000	1.014.923	0,00	70,00	17,50	42,50
				51		Adecuación Tecnológica y Optimización de Infraestructura	0	4.000.000	4.000.000	1.014.923	0,00	70,00	17,50	42,50
				10		Adecuación Instalación Eléctrica del Ala Norte del Edificio de Botánica	0	1.500.000	1.500.000	0	0,00	100,00	0,00	0,00
				51		Adecuación Instalación Eléctrica del Ala Norte del Edificio de Botánica	0	1.500.000	1.500.000	0	0,00	100,00	0,00	0,00
71						Ministerio de Ciencia, Tecnología e Innovación Productiva								
						Ministerio de Ciencia, Tecnología e Innovación Productiva								
						Actividades Centrales								
				5		Construcción del Parque de las Ciencias	0	20.000.000	0	0	0,00	0,00	0,00	0,00
				51		Construcción del Parque de las Ciencias	0	20.000.000	0	0	0,00	0,00	0,00	0,00
				44		Promoción y Financiamiento de Actividades de Ciencia, Tecnología e Innovación								
				1		Construcción Edificio Cero + Infinito - Etapa I (CAF N° 8919)	20.000.000	163.350.000	163.350.000	163.350.000	0,00	22,27	0,00	0,00

CUADRO C
INVERSIÓN REAL DIRECTA: PROYECTOS DE INVERSIÓN *
AL 30/06/2016

Jur	SAF	Pg	Sp	Py	Ob	Descripción	Ejec. Financiera acum. al 2015	Crédito inicial 2016	Vigente al 30/06/2016	Devengado al 30/06/2016	Ejec. Física acum. al 2015	Programado Vig. al 30/06/2016	Ejecutado 2º trim	Ejecutado al 30/06/2016
					51	Construcción Edificio Cero + Infinito - Etapa I (CAF N° 8919)	20.000.000	163.350.000	163.350.000	163.350.000	0,00	22,27	0,00	0,00
106						Comisión Nacional de Actividades Espaciales								
		1				Actividades Centrales								
				6		Remodelación de la Sede Central de la CONAE-Edificio Balcarce	7.089.482	4.000.000	6.000.000	2.104.043	44,35	30,00	8,50	14,00
					51	Remodelación de la Sede Central de la CONAE-Edificio Balcarce	7.089.482	4.000.000	6.000.000	2.104.043	44,35	30,00	8,50	14,00
		16				Generación de Ciclos de Información Espacial Completos								
				1		Infraestructura Terrestre	76.149.998	64.237.386	12.237.386	5.090.817	62,57	7,50	0,50	0,50
				0		Infraestructura Terrestre	1.640.765	910.000	910.000	50.863				
					52	Construcción del Instituto Gulich	73.673.901	60.000.000	8.000.000	5.039.954	59,44	40,56	3,00	3,00
					56	Construcción Antena Multipropósito N° 4	835.332	3.327.386	3.327.386	0	7,00	93,00	0,00	0,00
				2		Misiones Satelitales (BID 1777/OC-AR-PROSAT)	2.958.285.201	453.413.914	716.635.915	531.213.863	95,60	1,00	0,25	0,50
				0		Misiones Satelitales (BID 1777/OC-AR-PROSAT)	113.836.389	3.413.914	24.013.914	134.602.781				
					52	Misión SAOCOM	2.844.448.812	450.000.000	692.622.001	396.611.082	89,00	4,00	1,00	2,00
				4		Infraestructura terrestre Etapa II	7.275.994	250.000	250.000	0	50,00	50,00	0,00	0,00
					51	Antena Multipropósito N° 5	7.275.994	150.000	150.000	0	93,90	6,10	0,00	0,00
					52	Antena Multipropósito N° 6	0	100.000	100.000	0	0,00	100,00	0,00	0,00
				7		Construcción y Equipamiento del Laboratorio de Integración y Ensayos - Etapa II	22.004.143	1.000.000	1.000.000	0	13,81	5,00	0,00	0,00
					51	Construcción y Equipamiento del Laboratorio de Integración y Ensayos - Etapa II	22.004.143	1.000.000	1.000.000	0	20,83	5,00	0,00	0,00
				9		Misiones Satelitales - Etapa III	149.868.227	143.000.000	141.000.000	59.574.477	12,74	20,00	7,00	8,00
					51	Misiones SABIAMAR	149.868.227	143.000.000	141.000.000	59.574.477	12,74	20,00	7,00	8,00
				10		Proyecto ZMP	31.790.534	23.344.560	5.844.560	1.801.023	35,16	34,00	1,50	2,50
				0		Proyecto ZMP	0	1.344.560	1.344.560	0				
					51	Proyecto ZMP - Desarrollo de Emprendimiento Satelital para Niños Jóvenes	31.790.534	22.000.000	4.500.000	1.801.023	29,79	34,00	1,50	2,50
				11		Desarrollo Integral del Sector Espacial Argentino - Fase I	540.543.074	300.000.000	291.210.000	81.214.818	58,13	32,87	1,00	2,00
				0		Desarrollo Integral del Sector Espacial Argentino - Fase I	1.987.687	13.620.000	13.620.000	643.800				
					51	MATCALES - Desarrollo de Materiales, Partes y Componentes de Calidad Espacial	90.840.525	60.000.000	61.000.000	23.854.268	49,61	38,24	2,00	3,50
					52	Ampliación del Laboratorio de Ensayos - Centro Espacial Teófilo Tabanera	196.439.400	100.000.000	91.210.000	30.642.706	90,39	9,61	2,00	4,00
					53	INTECO - Construcción y Desarrollo de Antenas para el Plan Espacial Nacional	5.004.823	26.380.000	26.380.000	0	6,20	30,36	0,00	0,00
					54	Construcción de la Base de Lanzamiento	246.270.639	100.000.000	99.000.000	26.074.043	71,13	28,87	4,00	5,00
				12		Construcción del Satélite SAOCOM 2 A/B	0	5.000.000	100.000	0	0,00	1,00	0,00	0,00
					51	Construcción del Satélite SAOCOM 2 A/B	0	5.000.000	100.000	0	0,00	1,00	0,00	0,00
				13		Construcción de los Satélites de la Serie SARE II	176.750	188.600.000	7.497.999	878.047	0,00	1,00	0,00	0,00
				0		Construcción de los Satélites de la Serie SARE II	0	5.000.000	4.500.000	0				
					51	Construcción del Satélite SARE II A	176.750	183.600.000	2.997.999	878.047	0,00	10,00	0,00	0,00
		17				Investigación y Desarrollo de Medios de Acceso al Espacio								
				1		Construcción de Inyector Satelital para Cargas Útiles Livianas	757.970.179	301.551.140	302.971.140	114.582.217	86,47	5,00	1,00	2,00
				0		Construcción de Inyector Satelital para Cargas Útiles Livianas	3.468.830	1.551.140	1.551.140	1.628.577				
					52	Configuración de Vehículo Espacial	754.501.349	300.000.000	301.420.000	112.953.639	87,14	5,00	1,00	2,00
				5		Construcción de Vehículos Lanzadores Tronador II A, B y C	0	70.000.000	67.000.000	970.036	0,00	1,00	0,00	0,00
					51	Construcción del Vehículo Lanzador Tronador II A	0	70.000.000	67.000.000	970.036	0,00	4,00	0,00	0,00
72						Ministerio de Cultura								
		337				Ministerio de Cultura								
						Difusión, Concientización y Protección del Patrimonio Cultural del Museo de Bellas Artes								
		42												
				3		Ampliación del Museo Nacional de Bellas Artes	4.653.925	4.250.000	4.250.000	0	10,00	50,00	0,00	0,00
					51	Ampliación del Museo Nacional de Bellas Artes	4.653.925	4.250.000	4.250.000	0	10,00	50,00	0,00	0,00
				4		Implementación de Sistema de Seguridad Informático en el Museo Nacional de Bellas Artes	0	500.000	500.000	0	0,00	25,00	0,00	0,00
					51	Implementación de Sistema de Seguridad Informático en el Museo Nacional de Bellas Artes	0	500.000	500.000	0	0,00	25,00	0,00	0,00
						Teatro Nacional Cervantes								
		113				Acciones Artísticas del Teatro Nacional Cervantes								
				7		Actualización de Instalaciones Eléctricas	6.826.422	3.500.000	3.500.000	0	84,00	16,00	0,00	0,00
					51	Actualización de Instalaciones Eléctricas	6.826.422	3.500.000	3.500.000	0	84,00	16,00	0,00	0,00
				9		Restauración Salas Guerrero, Caviglia y Dorado	1.196.928	1.500.000	1.500.000	0	10,00	35,00	0,00	0,00
					51	Restauración Salas Guerrero, Caviglia y Dorado	1.196.928	1.500.000	1.500.000	0	10,00	35,00	0,00	0,00
				11		Puesta en Valor del Sistema de Climatización Integral del Edificio	7.496.823	1.000.000	1.000.000	0	100,00	1,57	0,00	0,00
					51	Puesta en Valor del Sistema de Climatización Integral del Edificio	7.496.823	1.000.000	1.000.000	0	100,00	1,57	0,00	0,00
				12		Restauración y Puesta en Valor de Camarines	50.000	1.000.000	1.000.000	0	0,00	60,00	0,00	0,00
					51	Restauración y Puesta en Valor de Camarines	50.000	1.000.000	1.000.000	0	0,00	60,00	0,00	0,00
				13		Ampliación Sala de Ensayo 4º Piso	772.900	1.000.000	1.000.000	0	99,00	1,00	0,00	0,00

CUADRO C
INVERSIÓN REAL DIRECTA: PROYECTOS DE INVERSIÓN *
AL 30/06/2016

Jur	SAF	Pg	Sp	Py	Ob	Descripción	Ejec. Financiera acum. al 2015	Crédito inicial 2016	Vigente al 30/06/2016	Devengado al 30/06/2016	Ejec. Física acum. al 2015	Programado Vig. al 30/06/2016	Ejecutado 2º trim	Ejecutado al 30/06/2016
					51	Ampliación Sala de Ensayo 4º Piso	772.900	1.000.000	1.000.000	0	99,00	1,00	0,00	0,00
				14		Reparación Tanque de Agua	50.000	1.000.000	1.000.000	0	0,00	50,00	0,00	0,00
					51	Reparación Tanque de Agua	50.000	1.000.000	1.000.000	0	0,00	50,00	0,00	0,00
				15		Redimensionamiento Red de Datos	50.000	700.000	700.000	0	0,00	50,00	0,00	0,00
					51	Redimensionamiento Red de Datos	50.000	700.000	700.000	0	0,00	50,00	0,00	0,00
				16		Puesta en Valor de Equipamiento Técnico, Escenotécnica y Electrotécnica	1.900.000	3.000.000	3.000.000	0	0,00	25,00	0,00	0,00
					51	Puesta en Valor de Equipamiento Técnico, Escenotécnica y Electrotécnica	1.900.000	3.000.000	3.000.000	0	0,00	25,00	0,00	0,00
				17		Actualización del Sistema de Ascensores	600.000	1.500.000	1.500.000	0	0,00	25,00	0,00	0,00
					51	Actualización del Sistema de Ascensores	600.000	1.500.000	1.500.000	0	0,00	25,00	0,00	0,00
				18		Instalación del Sistema de Cámaras de Seguridad	800.000	1.200.000	1.200.000	0	0,00	50,00	0,00	0,00
					51	Instalación del Sistema de Cámaras de Seguridad	800.000	1.200.000	1.200.000	0	0,00	50,00	0,00	0,00
116						Biblioteca Nacional								
		25				Servicios de la Biblioteca Nacional								
					3	Puesta en Valor Fachada de la Biblioteca Nacional	0	11.428.570	11.428.570	0	0,00	50,00	0,00	0,00
					51	Puesta en Valor Fachada de la Biblioteca Nacional	0	11.428.570	11.428.570	0	0,00	50,00	0,00	0,00
					4	Construcción Depósito de Materiales Tóxicos e Inflamables	0	300.000	300.000	0	0,00	0,00	0,00	0,00
					51	Construcción Depósito de Materiales Tóxicos e Inflamables	0	300.000	300.000	0	0,00	0,00	0,00	0,00
75						Ministerio de Trabajo, Empleo y Seguridad Social								
		350				Ministerio de Trabajo, Empleo y Seguridad Social								
					1	Actividades Centrales								
					6	Reparación Pisos 2 Al 6, Edificio Callao 114-Etapa II	0	1.975.500	1.975.500	0	0,00	12,00	0,00	0,00
					51	Reparación Pisos 2 Al 6, Edificio Callao 114-Etapa II	0	1.975.500	1.975.500	0	0,00	12,00	0,00	0,00
						Regularización del Trabajo								
					7	Construcción Delegación Regional Jujuy	0	2.170.000	2.170.000	0	0,00	20,00	0,00	0,00
					51	Construcción Delegación Regional Jujuy	0	2.170.000	2.170.000	0	0,00	20,00	0,00	0,00
					8	Construcción Delegación Regional La Rioja	0	100.000	100.000	0	0,00	5,00	0,00	0,00
					51	Construcción Delegación Regional La Rioja	0	100.000	100.000	0	0,00	5,00	0,00	0,00
					9	Construcción Delegación Regional Formosa	0	2.370.000	2.370.000	0	0,00	15,00	0,00	0,00
					51	Construcción Delegación Regional Formosa	0	2.370.000	2.370.000	0	0,00	15,00	0,00	0,00
					10	Construcción Delegación Regional San Nicolas	0	1.970.000	1.970.000	0	0,00	14,00	0,00	0,00
					51	Construcción Delegación Regional San Nicolas	0	1.970.000	1.970.000	0	0,00	14,00	0,00	0,00
						Sistema Federal de Empleo								
					1	Construcción y Reformas Edilicias en Edificios de las Gerencias de Empleo y Capacitación Laboral	0	5.701.000	5.701.000	0	0,00	10,00	0,00	0,00
					51	Construcción y Reformas Edilicias en Edificios de las Gerencias de Empleo y Capacitación Laboral	0	5.701.000	5.701.000	0	0,00	10,00	0,00	0,00
850						Administración Nacional de la Seguridad Social								
					1	Actividades Centrales								
					9	Construcción y Mejoras en la Unidad de Atención Integral Mar del Plata (Etapa II) ¿ Provincia de Buenos Aires		0	2.500.000	0	s/i	s/i	0,00	0,00
					51	Construcción Jefatura Regional Bonaerense Sur - Provincia de Buenos Aires		0	2.500.000	0	s/i	s/i	0,00	0,00
					26	Puesta en valor edificios Reg Sur 1 - La Pampa	0	2.609.943	2.609.943	0	0,00	20,00	0,00	0,00
					51	Puesta en valor edificios Reg Sur 1 - La Pampa	0	2.609.943	2.609.943	0	0,00	20,00	0,00	0,00
					27	Puesta en valor edificios Reg Sur 1 - Río Negro	0	2.864.083	2.864.083	0	0,00	20,00	0,00	0,00
					51	Puesta en valor edificios Reg Sur 1 - Río Negro	0	2.864.083	2.864.083	0	0,00	20,00	0,00	0,00
					28	Puesta en valor edificios Reg Sur 1 - Neuquen	0	2.764.904	2.764.904	0	0,00	20,00	0,00	0,00
					51	Puesta en valor edificios Reg Sur 1 - Neuquen	0	2.764.904	2.764.904	0	0,00	20,00	0,00	0,00
					34	Construcción Ambiente Máxima Seguridad Informática	0	3.708.883	1.708.883	0	0,00	100,00	0,00	0,00
					51	Construcción Ambiente Máxima Seguridad Informática	0	3.708.883	1.708.883	0	0,00	100,00	0,00	0,00
					36	Puesta en Valor Edificios Regional Centro	25.843.661	7.473.821	7.473.821	0	100,00	0,00	0,00	0,00
					51	Puesta en Valor Edificios Regional Centro	25.843.661	7.473.821	7.473.821	0	100,00	0,00	0,00	0,00
					37	Puesta en Valor Edificios Regional Cuyo	28.297.282	3.631.353	3.631.353	990.545	100,00	0,00	0,00	0,00
					51	Puesta en Valor Edificios Regional Cuyo	28.297.282	3.631.353	3.631.353	990.545	100,00	0,00	0,00	0,00
					38	Puesta en Valor Edificios Regional Bonaerense 1	31.103.067	4.467.706	4.467.706	1.969.631	100,00	0,00	0,00	0,00
					51	Puesta en Valor Edificios Regional Bonaerense 1	31.103.067	4.467.706	4.467.706	1.969.631	100,00	0,00	0,00	0,00
					39	Puesta en Valor Edificios Regional Noroeste	1.343.664	8.805.139	24.805.139	13.942.646	32,45	61,55	8,90	16,45
					51	Puesta en Valor Edificios Regional Noroeste	1.343.664	8.805.139	24.805.139	13.942.646	32,45	61,55	8,90	16,45
					40	Puesta en Valor de los Edificios Regional Litoral	24.199.744	10.297.429	5.297.429	0	99,97	0,00	0,00	0,00
					51	Puesta en Valor de los Edificios Regional Litoral	24.199.744	10.297.429	5.297.429	0	99,97	0,00	0,00	0,00
					43	Puesta en Valor Edificios Regional Conurbano 1	28.794.435	3.376.590	1.876.590	0	100,00	0,00	0,00	0,00
					51	Puesta en Valor Edificios Regional Conurbano 1	28.794.435	3.376.590	1.876.590	0	100,00	0,00	0,00	0,00
					44	Puesta en Valor Edificios Regional Bonaerense 2	26.416.384	838.586	838.586	0	100,00	0,00	0,00	0,00

CUADRO C
INVERSIÓN REAL DIRECTA: PROYECTOS DE INVERSIÓN *
AL 30/06/2016

Jur	SAF	Pg	Sp	Py	Ob	Descripción	Ejec. Financiera acum. al 2015	Crédito inicial 2016	Vigente al 30/06/2016	Devengado al 30/06/2016	Ejec. Fisica acum. al 2015	Programado Vig. al 30/06/2016	Ejecutado 2º trim	Ejecutado al 30/06/2016
					51	Puesta en Valor Edificios Regional Bonaerense 2	26.416.384	838.586	838.586	0	100,00	0,00	0,00	0,00
				45		Puesta en Valor de los Edificios Regional Conurbano 2	30.122.818	3.560.126	2.560.126	0	100,00	0,00	0,00	0,00
					51	Puesta en Valor de los Edificios Regional Conurbano 2	30.122.818	3.560.126	2.560.126	0	100,00	0,00	0,00	0,00
				48		Puesta en Valor Jefatura Regional Capital	16.526.214	8.785.470	2.785.470	0	99,79	0,21	0,00	0,00
					51	Puesta en Valor Jefatura Regional Capital	16.526.214	8.785.470	2.785.470	0	99,79	0,21	0,00	0,00
				49		Puesta en Valor Edificios Regional Bonaerense 3	30.239.745	6.880.665	5.880.665	0	92,72	7,28	0,00	0,00
					51	Puesta en Valor Edificios Regional Bonaerense 3	30.239.745	6.880.665	5.880.665	0	92,72	7,28	0,00	0,00
				50		Remodelación Edificio Álvarez Jonte 4330 CABA, Nueva Sede del Centro de Contingencia del Organismo	0	2.100.000	2.100.000	0	0,00	100,00	0,00	0,00
					51	Remodelación Edificio Álvarez Jonte 4330 CABA, Nueva Sede del Centro de Contingencia del Organismo	0	2.100.000	2.100.000	0	0,00	100,00	0,00	0,00
				55		Puesta en Valor Edificios Regional Noreste	23.249.582	8.976.407	8.976.407	0	99,97	0,00	0,00	0,00
					51	Puesta en Valor Edificios Regional Noreste	23.249.582	8.976.407	8.976.407	0	99,97	0,00	0,00	0,00
				56		Conservación y Puesta en Valor Edificios Regional Capital VI - Paseo Colón Nº 239/329 y Alsina 250	29.809.776	13.223.489	13.223.489	9.309.998	100,00	0,00	0,00	0,00
					51	Conservación y Puesta en Valor Edificios Regional Capital VI - Paseo Colón Nº 239/329 y Alsina 250	29.809.776	13.223.489	13.223.489	9.309.998	100,00	0,00	0,00	0,00
				57		Puesta en Valor de los Edificios Correspondientes a la Jefatura Regional Capital IV	22.090.638	3.701.830	9.701.830	3.854.173	100,00	0,00	0,00	0,00
					51	Puesta en Valor de los Edificios Correspondientes a la Jefatura Regional Capital IV	22.090.638	3.701.830	9.701.830	3.854.173	100,00	0,00	0,00	0,00
				58		Conservación, Reparación y Puesta en Valor de Edificios Regional Capital VIII - Balcarce 610, Chacabuco 467/479 y Moreno 437	27.334.286	7.292.267	10.292.267	1.939.252	100,00	0,00	0,00	0,00
					51	Conservación, Reparación y Puesta en Valor de Edificios Regional Capital VIII - Balcarce 610, Chacabuco 467/479 y Moreno 437	27.334.286	7.292.267	10.292.267	1.939.252	100,00	0,00	0,00	0,00
				59		Conservación, Reparación y Puesta en Valor de Edificio Regional Capital IX	12.208.031	5.324.000	5.324.000	403.105	100,00	0,00	0,00	0,00
					51	Conservación, Reparación y Puesta en Valor de Edificio Regional Capital IX	12.208.031	5.324.000	5.324.000	403.105	100,00	0,00	0,00	0,00
				62		Provisión e Instalación de Sistema de Protección Contra Incendio - Castex Nº 4453 San Martín	0	6.609.643	6.609.643	0	0,00	0,00	0,00	0,00
					51	Provisión e Instalación de Sistema de Protección Contra Incendio - Castex Nº 4453 San Martín	0	6.609.643	6.609.643	0	0,00	0,00	0,00	0,00
				65		Remodelación y Puesta en Valor Jefatura Regional Norte - Provincia de Salta	12.714.769	5.691.637	4.191.637	0	100,00	0,00	0,00	0,00
					51	Remodelación y Puesta en Valor Jefatura Regional Norte - Provincia de Salta	12.714.769	5.691.637	4.191.637	0	100,00	0,00	0,00	0,00
				66		Remodelación y Puesta en Valor Jefatura Regional Norte - Provincia de Tucumán	15.445.318	4.158.444	2.658.444	0	100,00	0,00	0,00	0,00
					51	Remodelación y Puesta en Valor Jefatura Regional Norte - Provincia de Tucumán	15.445.318	4.158.444	2.658.444	0	100,00	0,00	0,00	0,00
				67		Remodelación y Puesta en Valor Jefatura Regional Norte - Provincia de Jujuy	6.601.605	3.576.758	2.576.758	0	100,00	0,00	0,00	0,00
					51	Remodelación y Puesta en Valor Jefatura Regional Norte - Provincia de Jujuy	6.601.605	3.576.758	2.576.758	0	100,00	0,00	0,00	0,00
				69		Puesta en valor edificios Reg Sur 2 - Chubut	0	5.633.066	4.633.066	0	0,00	20,00	0,00	0,00
					51	Puesta en valor edificios Reg Sur 2 - Chubut	0	5.633.066	4.633.066	0	0,00	20,00	0,00	0,00
				70		Puesta en valor edificios Reg Sur 2 - Santa Cruz	0	5.658.552	4.758.552	0	0,00	20,00	0,00	0,00
					51	Puesta en valor edificios Reg Sur 2 - Santa Cruz	0	5.658.552	4.758.552	0	0,00	20,00	0,00	0,00
				71		Puesta en valor edificios Reg Sur 2 - Tierra del Fuego	0	4.138.910	638.910	0	0,00	0,00	0,00	0,00
					51	Puesta en valor edificios Reg Sur 2 - Tierra del Fuego	0	4.138.910	638.910	0	0,00	0,00	0,00	0,00
				76		Puesta en valor Edificios Regional Conurbano 1 Etapa 2	27.294.147	5.831.589	8.831.589	2.811.400	94,55	5,45	0,00	5,45
					51	Puesta en valor Edificios Regional Conurbano 1 Etapa 2	27.294.147	5.831.589	8.831.589	2.811.400	94,55	5,45	0,00	5,45
				77		Puesta en valor Edificios Regional Bonaerense 2 Etapa 2	20.290.789	5.843.478	15.843.478	4.357.567	72,93	27,00	3,23	18,26
					51	Puesta en valor Edificios Regional Bonaerense 2 Etapa 2	20.290.789	5.843.478	15.843.478	4.357.567	72,93	27,00	3,23	18,26
				78		Puesta en valor de los Edificios Regional Conurbano 2 Etapa 2	27.853.207	5.852.626	9.852.626	0	95,65	4,35	0,00	0,00
					51	Puesta en valor de los Edificios Regional Conurbano 2 Etapa 2	27.853.207	5.852.626	9.852.626	0	95,65	4,35	0,00	0,00
				79		Puesta en valor Edificios Regional Bonaerense 1 Etapa 2	0	15.307.339	7.307.339	0	0,00	20,00	0,00	0,00
					51	Puesta en valor Edificios Regional Bonaerense 1 Etapa 2	0	15.307.339	7.307.339	0	0,00	20,00	0,00	0,00
				80		Puesta en valor Edificios Regional Bonaerense 3 Etapa 2	0	11.708.883	7.708.883	0	0,00	20,00	0,00	0,00
					51	Puesta en valor Edificios Regional Bonaerense 3 Etapa 2	0	11.708.883	7.708.883	0	0,00	20,00	0,00	0,00
				81		Puesta en valor de los edificios Regional Litoral Etapa 2	0	8.460.000	8.460.000	0	0,00	25,00	0,00	0,00
					51	Puesta en valor de los edificios Regional Litoral Etapa 2	0	8.460.000	8.460.000	0	0,00	25,00	0,00	0,00
				82		Refacción y remodelación inmueble Solís 693 C.A.B.A	0	1.000.000	1.000.000	0	0,00	0,00	0,00	0,00
					51	Refacción y remodelación inmueble Solís 693 C.A.B.A	0	1.000.000	1.000.000	0	0,00	0,00	0,00	0,00
				83		Construcción Unidad de Atención Integral (UDAI) ¿ Provincia de Jujuy	0	0	17.300.000	6.681.480	s/í	s/í	48,57	48,57
					51	Construcción Unidad de Atención Integral (UDAI) ¿ Provincia de Jujuy	0	0	17.300.000	6.681.480	s/í	s/í	48,57	48,57
				84		Puesta en valor Edificios Regional Centro Etapa 2	0	10.292.465	4.292.465	0	0,00	15,00	0,00	0,00
					51	Puesta en valor Edificios Regional Centro Etapa 2	0	10.292.465	4.292.465	0	0,00	15,00	0,00	0,00
				85		Puesta en valor Edificios Regional Cuyo - Etapa 2 - Mendoza	0	3.834.111	3.834.111	0	0,00	20,00	0,00	0,00

CUADRO C
INVERSIÓN REAL DIRECTA: PROYECTOS DE INVERSIÓN *
AL 30/06/2016

Jur	SAF	Pg	Sp	Py	Ob	Descripción	Ejec. Financiera acum. al 2015	Crédito inicial 2016	Vigente al 30/06/2016	Devengado al 30/06/2016	Ejec. Fisica acum. al 2015	Programado Vig. al 30/06/2016	Ejecutado 2º trim	Ejecutado al 30/06/2016
		56				Prevención, Control e Investigación de Patologías en Salud								
				14		Restauración 5 Núcleos Escaleras Exteriores Pabellón Central	0	7.500.000	40.000	0	0,00	100,00	0,00	0,00
				51		Restauración 5 Núcleos Escaleras Exteriores Pabellón Central	0	7.500.000	40.000	0	0,00	100,00	0,00	0,00
				25		Recuperación Patrimonial de las Fachadas, Vestíbulos de Acceso, Circulaciones Principales, Cubiertas y Espacios Pab Dr. Malbrán	0	16.000.000	4.465.000	0	0,00	33,33	0,00	0,00
				51		Recuperación Patrimonial de las Fachadas, Vestíbulos de Acceso, Circulaciones Principales, Cubiertas y Espacios Pab Dr. Malbrán	0	16.000.000	4.465.000	0	0,00	33,33	0,00	0,00
				26		Refuncionalización de Edificio de Tecnologías de la Información A.N.L.I.S. para Instalación de Data Center	0	0	2.650.000	0	0,00	100,00	0,00	0,00
				51		Refuncionalización de Edificio de Tecnologías de la Información A.N.L.I.S. para Instalación de Data Center	0	0	2.650.000	0	0,00	100,00	0,00	0,00
				27		Refacciones en Jardín Maternal del Predio Central de la ANLIS	0	0	45.000	42.682	95,04	4,96	0,00	4,96
				51		Refacciones en Jardín Maternal del Predio Central de la ANLIS	0	0	45.000	42.682	95,04	4,96	0,00	4,96
				28		Recuperación de Portones de Ingreso Peatonal y Vehicular en Sede Central de la ANLIS	0	0	100.000	99.689	44,58	55,42	0,00	55,42
				51		Recuperación de Portones de Ingreso Peatonal y Vehicular en Sede Central de la ANLIS	0	0	100.000	99.689	44,58	55,42	0,00	55,42
				29		Adecuación de Espacios Exteriores de la Escuela de Salud Pública en Sede Central de la A.N.L.I.S.	0	0	1.600.000	1.092.936	35,62	64,38	0,00	0,00
				51		Adecuación de Espacios Exteriores de la Escuela de Salud Pública en Sede Central de la A.N.L.I.S.	0	0	1.600.000	1.092.936	35,62	64,38	0,00	0,00
				30		Insonorización de Aulas de Capacitación en Torre Tanque de la Sede Central de la ANLIS	0	0	1.570.000	1.566.513	0,00	100,00	100,00	100,00
				51		Insonorización de Aulas de Capacitación en Torre Tanque de la Sede Central de la ANLIS	0	0	1.570.000	1.566.513	0,00	100,00	100,00	100,00
				31		Refuncionalización del Ala Norte del Depósito Central para el Área de Expedición y para Almacenaje en Frio	0	0	1.300.000	1.280.789	27,00	73,00	59,00	59,00
				51		Refuncionalización del Ala Norte del Depósito Central para el Área de Expedición y para Almacenaje en Frio	0	0	1.300.000	1.280.789	27,00	73,00	59,00	59,00
				1		Desarrollo y Producción de Biológicos								
				17		Remodelación del Servicio de Control Microbiológico del INPB	1.210.966	2.279.000	1.979.000	1.468.874	45,00	55,00	21,50	33,50
				51		Remodelación del Servicio de Control Microbiológico del INPB	1.210.966	2.279.000	1.979.000	1.468.874	45,00	55,00	21,50	33,50
				18		Remodelación de Sanitarios y Áreas Administrativas de la Dirección del INPB	86.894	2.450.000	350.000	347.575	50,00	50,00	0,00	50,00
				51		Remodelación de Sanitarios y Áreas Administrativas de la Dirección del INPB	86.894	2.450.000	350.000	347.575	50,00	50,00	0,00	50,00
				2		Investigación, Docencia y Servicio en Infecciones Bacterianas, Micóticas, Parasitarias y Virósicas								
				5		Instalación Puertas Emergencia, Adecuación Área Droguero y Equipos de Frio Departamento Parasitología I.N.E.I.	0	1.000.000	500.000	0	0,00	0,00	0,00	0,00
				51		Instalación Puertas Emergencia, Adecuación Área Droguero y Equipos de Frio Departamento Parasitología I.N.E.I.	0	1.000.000	500.000	0	0,00	0,00	0,00	0,00
				6		Remodelación y Ampliación del Servicio de Fisiopatogenia y Enterobacterias - Departamento de Bacteriología del INEI	6.518.513	10.000.000	9.600.000	3.872.347	48,00	50,20	20,20	49,20
				51		Remodelación y Ampliación del Servicio de Fisiopatogenia y Enterobacterias - Departamento de Bacteriología del INEI	6.518.513	10.000.000	9.600.000	3.872.347	48,00	50,20	20,20	49,20
				7		Renovación Integral de Cañerías en el Departamento de Virología del INEI	0	0	180.000	157.929	0,00	s/í	49,35	49,35
				51		Renovación Integral de Cañerías en el Departamento de Virología del INEI	0	0	180.000	157.929	0,00	s/í	49,35	49,35
				3		Investigación, Desarrollo y Servicio en Enfermedades Parasitarias								
				7		Renovación y Puesta en Valor Integral de Baños y Cocinas en el Instituto Nacional de Parasitología, CABA	1.167.750	2.000.000	440.000	129.750	85,00	15,00	0,00	15,00
				51		Renovación y Puesta en Valor Integral de Baños y Cocinas en el Instituto Nacional de Parasitología, CABA	1.167.750	2.000.000	440.000	129.750	85,00	15,00	0,00	15,00
		908				Hospital Nacional Profesor Alejandro Posadas								
				58		Atención Sanitaria para la Comunidad								
				11		Recuperación Edilicia y de Instalaciones Hospitalarias -Etapa IV	0	34.550.000	0	0	0,00	0,00	s/í	s/í
				51		Refuncionalización de la Unidad de Atención Integral de Paciente con Obesidad y/o Síndrome Metabólico	0	800.000	0	0	0,00	0,00	s/í	s/í
				52		Refuncionalización del Laboratorio de Ayudas Técnicas	0	1.000.000	0	0	0,00	0,00	s/í	s/í
				53		Refuncionalización de la Unidad de Nutrición y Rehabilitación Intestinal	0	6.000.000	0	0	0,00	0,00	s/í	s/í
				54		Refuncionalización de la Unidad de Cirugía y Anestesia Ambulatoria	0	4.500.000	0	0	0,00	0,00	s/í	s/í
				55		Refuncionalización de la Unidad de Fibrosis	0	750.000	0	0	0,00	0,00	s/í	s/í
				56		Refuncionalización de la Unidad de Lactancia Materna	0	2.500.000	0	0	0,00	0,00	s/í	s/í

CUADRO C
INVERSIÓN REAL DIRECTA: PROYECTOS DE INVERSIÓN *
AL 30/06/2016

Jur	SAF	Pg	Sp	Py	Ob	Descripción	Ejec. Financiera acum. al 2015	Crédito inicial 2016	Vigente al 30/06/2016	Devengado al 30/06/2016	Ejec. Física acum. al 2015	Programado Vig. al 30/06/2016	Ejecutado 2º trim	Ejecutado al 30/06/2016
					57	Refuncionalización de la Unidad de Reproducción Humana Medicamente Asistida	0	15.000.000	0	0	0,00	0,00	s/í	s/í
					58	Adecuación del Centro de Procesamiento de Datos Colonia Nacional Dr. Manuel A. Montes de Oca Atención de Pacientes	0	4.000.000	0	0	0,00	0,00	s/í	s/í
909		59			10	Construcción Centro de Salud Integral y Unidades de Rehabilitación	14.553.965	0	1.250.252	825.522	92,09	7,91	2,83	5,22
					51	Construcción Centro de Salud Integral y Unidades de Rehabilitación	14.553.965	0	1.250.252	825.522	92,09	7,91	2,83	5,22
					13	Realización de 6 Hogares	0	4.500.000	4.500.000	0	0,00	25,71	0,00	0,00
					51	Realización de 6 Hogares	0	4.500.000	4.500.000	0	0,00	25,71	0,00	0,00
					15	Restauración ex Casa Médica	1.099.515	0	92.159	0	97,70	2,30	2,30	2,30
					51	Restauración ex Casa Médica	1.099.515	0	92.159	0	97,70	2,30	2,30	2,30
					18	Adaptación de Baños para Discapacidad	403.045	2.000.000	3.347.155	1.678.289	8,59	91,41	21,95	47,40
					51	Adaptación de Baños para Discapacidad	403.045	2.000.000	3.347.155	1.678.289	8,59	91,41	21,95	47,40
					20	Readecuación de la Red Eléctrica	2.931.732	250.000	250.000	0	29,32	2,50	0,00	1,55
					51	Readecuación de la Red Eléctrica	2.931.732	250.000	250.000	0	29,32	2,50	0,00	1,55
					21	Construcción de Anexo del Centro de Salud	0	3.000.000	310.434	0	0,00	0,00	0,00	0,00
					51	Construcción de Anexo del Centro de Salud	0	3.000.000	310.434	0	0,00	0,00	0,00	0,00
					22	Refacción Salón de Visita	0	500.000	500.000	0	0,00	100,00	45,62	100,00
					51	Refacción Salón de Visita	0	500.000	500.000	0	0,00	100,00	45,62	100,00
					23	Reubicación de Cocina Central	0	1.800.000	1.800.000	0	0,00	30,00	0,00	0,00
					51	Reubicación de Cocina Central	0	1.800.000	1.800.000	0	0,00	30,00	0,00	0,00
					24	Refacción y Refuncionalización Pabellón N° 7	0	450.000	450.000	0	0,00	9,00	0,00	0,00
					51	Refacción y Refuncionalización Pabellón N° 7	0	450.000	450.000	0	0,00	9,00	0,00	0,00
					25	Refacción y Refuncionalización Pabellón N° 10 - Etapa II	0	200.000	200.000	92.159	0,00	4,00	0,00	0,00
					51	Refacción y Refuncionalización Pabellón N° 10 - Etapa II	0	200.000	200.000	92.159	0,00	4,00	0,00	0,00
					26	Remodelación Oficinas Administrativas - Etapa II	0	200.000	200.000	0	0,00	5,00	0,00	0,00
					51	Remodelación Oficinas Administrativas - Etapa II	0	200.000	200.000	0	0,00	5,00	0,00	0,00
					27	Ampliación y Puesta en Marcha Planta Depuradora	0	150.000	150.000	0	0,00	2,50	0,00	0,00
					51	Ampliación y Puesta en Marcha Planta Depuradora	0	150.000	150.000	0	0,00	2,50	0,00	0,00
					28	Puesta en Valor de Calles y Caminos Internos	0	300.000	300.000	0	0,00	6,00	0,00	0,00
					51	Puesta en Valor de Calles y Caminos Internos	0	300.000	300.000	0	0,00	6,00	0,00	0,00
910		60				Instituto Nacional de Rehabilitación Psicosfísica del Sur Dr. Juan Otímio Tesone Atención a Personas con Discapacidades Psicosfísicas								
					10	Construcción y Mejoras Edificio del Instituto Nacional de Rehabilitación Psicosfísica del Sur	0	148.000	0	0	99,60	0,00	0,00	0,00
					53	Construcción Pilar Tablero Principal Entrada Trifásica	0	138.000	0	0	0,00	0,00	0,00	0,00
					55	Construcción de Drenaje Pluvial y Cámara Decantadora Calles Vertiz y Tetamanti	0	10.000	0	0	0,00	0,00	0,00	0,00
					19	Remodelación del Comedor	0	2.800.000	0	0	0,00	0,00	0,00	0,00
					51	Remodelación del Comedor	0	2.800.000	0	0	0,00	0,00	0,00	0,00
					24	Construcción de Oficina y Depósito para Patrimonio	0	1.199.640	0	0	0,00	100,00	0,00	0,00
					51	Construcción de Oficina y Depósito para Patrimonio	0	1.199.640	0	0	0,00	100,00	0,00	0,00
					26	Remodelación Estacionamiento para el Personal	0	500.000	0	0	0,00	0,00	0,00	0,00
					51	Remodelación Estacionamiento para el Personal	0	500.000	0	0	0,00	0,00	0,00	0,00
					27	Ampliación Área de Oficinas y SUM de Estadística	0	0	2.800.000	0	0,00	s/í	0,00	0,00
					51	Ampliación Área de Oficinas y SUM de Estadística	0	0	2.800.000	0	0,00	s/í	0,00	0,00
					28	Depósito de Residuos Patogénicos	0	0	600.000	0	0,00	s/í	0,00	0,00
					51	Depósito de Residuos Patogénicos	0	0	600.000	0	0,00	s/í	0,00	0,00
					29	Remodelación Segundo Acceso	0	0	850.000	0	0,00	s/í	0,00	0,00
					51	Remodelación Segundo Acceso	0	0	850.000	0	0,00	s/í	0,00	0,00
81		317				Ministerio de Medio Ambiente y Desarrollo Sustentable Ministerio de Ambiente y Desarrollo Sustentable (Gastos Propios) Planificación y Política Ambiental								
					3	Construcción de Instalación de Acceso al Agua (BIRF N° 8493)	0	567.331	567.331	0	0,00	52,11	0,00	0,00
					51	Instalación de Tanque 20.000 lts. (BIRF N° 8493)	0	131.937	131.937	0	0,00	53,83	0,00	0,00
					52	Instalación de Bebederos (BIRF N° 8493)	0	39.581	39.581	0	0,00	66,52	0,00	0,00
					53	Construcción Pozo Profundo (BIRF N° 8493)	0	395.813	395.813	0	0,00	35,94	0,00	0,00
					4	Construcción Estaciones de Manejo Sustentable (BIRF N° 8493)	0	4.848.344	4.848.344	0	0,00	50,00	0,00	0,00
					51	Construcción y Equipamiento Estación 1 (BIRF N° 8493)	0	3.176.501	3.176.501	0	0,00	0,00	0,00	0,00
					52	Construcción y Equipamiento Estación 2 (BIRF N° 8493)	0	1.671.843	1.671.843	0	0,00	100,00	0,00	0,00
					5	Construcción de Unidades de Desarrollo (BIRF N° 8493)	0	3.082.825	3.082.825	0	0,00	0,00	0,00	0,00
					51	Construcción de Centros Comunitarios de Comunidades Originarias y Criollas 1 (BIRF N° 8493)	0	956.739	956.739	0	0,00	0,00	0,00	0,00

CUADRO C
INVERSIÓN REAL DIRECTA: PROYECTOS DE INVERSIÓN *
AL 30/06/2016

Jur	SAF	Pg	Sp	Py	Ob	Descripción	Ejec. Financiera acum. al 2015	Crédito inicial 2016	Vigente al 30/06/2016	Devengado al 30/06/2016	Ejec. Física acum. al 2015	Programado Vig. al 30/06/2016	Ejecutado 2º trim	Ejecutado al 30/06/2016
					52	Construcción de Centros Comunitarios de Comunidades Originarias y Criollas 2 (BIRF N° 8493)	0	1.063.043	1.063.043		0,00	0,00	0,00	0,00
					53	Construcción de Centros Comunitarios de Comunidades Originarias y Criollas 3 (BIRF N° 8493)	0	1.063.043	1.063.043		0,00	0,00	0,00	0,00
				6		Construcción Agricultura y Ganadería Familiar (BIRF N° 8493)	0	1.319.380	1.319.380		0,00	10,40	0,00	0,00
					51	Mejoras de la Producción y Manejo Ganadero (BIRF N° 8493)	0	603.145	603.145		0,00	7,10	0,00	0,00
					52	Mejoras de la Producción y Manejo Caprino (BIRF N° 8493)	0	376.966	376.966		0,00	12,47	0,00	0,00
					53	Mejoras de la Producción y Manejo Porcino (BIRF N° 8493)	0	339.269	339.269		0,00	11,63	0,00	0,00
				7		Construcción e Instalación Radios Comunitarias (BIRF N° 8493)	0	120.629	120.629		0,00	2,37	0,00	0,00
					51	Construcción e Instalación Radios Comunitarias (BIRF N° 8493)	0	120.629	120.629		0,00	2,37	0,00	0,00
				8		Construcción de Energías Alternativas y Dendroenergía (BIRF N° 8493)	0	5.291.001	5.291.001		0,00	0,00	0,00	0,00
					51	Construcción de Cocinas de Combustión a Leña (BIRF N° 8493)	0	1.177.833	1.177.833		0,00	0,00	0,00	0,00
					52	Construcción de Hornos Metálicos de Carbonización (BIRF N° 8493)	0	358.268	358.268		0,00	0,00	0,00	0,00
					53	Construcción Plantas Embolsadoras de Carbón (BIRF N° 8493)	0	992.068	992.068		0,00	0,00	0,00	0,00
					54	Construcción Equipos Cogeneradores (BIRF N° 8493)	0	2.159.687	2.159.687		0,00	0,00	0,00	0,00
					55	Construcción de Energías Alternativas (BIRF N° 8493)	0	603.145	603.145		0,00	0,00	0,00	0,00
		62				Coordinación de Políticas Ambientales								
					28	Construcción de un Relleno Sanitario en Zona Metropolitana Jujuy - Etapa I (BID N° 1868/OC-AR)	22.500.000	59.183.985	67.256.585	6.786.663	0,00	100,00	35,00	39,00
					51	Construcción de un Relleno Sanitario en Zona Metropolitana Jujuy - Etapa I (BID N° 1868/OC-AR)	22.500.000	59.183.985	67.256.585	6.786.663	0,00	100,00	35,00	39,00
				30		Construcción de un Relleno Sanitario y una Planta de Recuperación de Materiales para el Área Metropolitana de Catamarca BID 3249	4.743.000	24.418.720	23.470.120	0	0,00	20,00	0,00	0,00
					51	Construcción de un Relleno Sanitario y una Planta de Recuperación de Materiales para el Área Metropolitana de Catamarca BID 3249	4.743.000	24.418.720	23.470.120	0	0,00	20,00	0,00	0,00
				31		Construcción de un Relleno Sanitario y una Planta de Recuperación de Materiales en la ciudad de Concordia (BID N° 3249/OC-AR)	10.500.000	31.280.000	29.880.000	0	0,00	20,00	0,00	0,00
					51	Construcción de un Relleno Sanitario y una Planta de Recuperación de Materiales en la ciudad de Concordia (BID N° 3249/OC-AR)	10.500.000	31.280.000	29.880.000	0	0,00	20,00	0,00	0,00
				33		Construcción de un Relleno Sanitario y una Planta de Recuperación de Materiales en el Área Metropolitana de Formosa BID N° 3249	0	46.480.000	44.080.000	0	0,00	20,00	0,00	0,00
					51	Construcción de un Relleno Sanitario y una Planta de Recuperación de Materiales en el Área Metropolitana de Formosa BID N° 3249	0	46.480.000	44.080.000	0	0,00	20,00	0,00	0,00
				34		Construcción de un Relleno Sanitario y una Planta de Recuperación de Materiales en el Alto Valle de Río Negro BID N° 3249/OC-AR	0	27.360.000	25.560.000	0	0,00	20,00	0,00	0,00
					51	Construcción de un Relleno Sanitario y una Planta de Recuperación de Materiales en el Alto Valle de Río Negro BID N° 3249/OC-AR	0	27.360.000	25.560.000	0	0,00	20,00	0,00	0,00
				39		Mejora de la Gestion Integral de Posadas	0	18.240.000	17.040.000	0	0,00	0,00	0,00	0,00
					51	Mejora de la Gestion Integral de Posadas	0	18.240.000	17.040.000	0	0,00	0,00	0,00	0,00
				41		Construccion de Estaciones de Transferencia y P.R Quebrada de Humahuaca	0	4.924.800	4.600.800	0	0,00	50,00	0,00	0,00
					51	Construccion de Estaciones de Transferencia y P.R Quebrada de Humahuaca	0	4.924.800	4.600.800	0	0,00	50,00	0,00	0,00
342						SAF Apoyo - Autoridad Cuenca Matanza Riachuelo (ACUMAR)								
		39			1	Gestión Ambiental Matanza-Riachuelo (BID 1059/OC-AR)	684.799.810	6.000.000	6.000.000	0	100,00	0,00	0,00	0,00
						Sanearmiento y Acondicionamiento Cuenca Matanza-Riachuelo (BID 1059/OC-AR)								
					51	Redes Secundarias y Colectoras en La Matanza	462.797.910	2.000.000	2.000.000	0	100,00	0,00	0,00	0,00
					52	Ampliación de Planta Depuradora Sudoeste en La Matanza	170.011.466	2.000.000	2.000.000	0	100,00	0,00	0,00	0,00
					53	Colector Troncal-Ruta 21 en La Matanza	51.990.434	2.000.000	2.000.000	0	100,00	0,00	0,00	0,00
				44		Desarrollo Sustentable de la Cuenca Matanza - Riachuelo (BIRF N°7706-AC)								
					4	Ampliación de la Red de Agua-Cañuelas	0	12.219.033	12.219.033	2.500.339	0,00	28,00	10,00	10,00
					51	Ampliación de la Red de Agua-Cañuelas	0	12.219.033	12.219.033	2.500.339	0,00	28,00	10,00	10,00
				5		Ampliación Red de Agua-Marcos Paz	0	19.205.737	19.205.737	0	0,00	30,00	0,00	0,00
					51	Ampliación Red de Agua- Marcos Paz	0	19.205.737	19.205.737	0	0,00	30,00	0,00	0,00
				6		Construcción Planta de Tratamiento Efluentes Líquidos Industriales PIC-Lanús	0	56.328.497	56.328.497	0	0,00	21,00	0,00	0,00
					51	Construcción Planta de Tratamiento Efluentes Líquidos Industriales PIC Lanús	0	56.328.497	56.328.497	0	0,00	21,00	0,00	0,00
				7		Sanearmiento Agua y Cloacas-Barrios Tres Rosas, San Blas (Villa 21/24)	0	18.762.823	18.762.823	0	0,00	39,00	0,00	0,00
					51	Sanearmiento Agua y Cloacas-Barrios Tres Rosas, San Blas (Villa 21/24)	0	18.762.823	18.762.823	0	0,00	39,00	0,00	0,00
				8		Sanearmiento Cloacal-Las Heras-Cañuelas-Pte. Perón	0	11.921.545	11.921.545	0	0,00	10,00	0,00	0,00
					51	Sanearmiento Cloacal-Las Heras-Cañuelas-Pte. Perón	0	11.921.545	11.921.545	0	0,00	10,00	0,00	0,00
				9		Construcción Reservorios de Regulación-Control de Inundaciones R2	0	14.903.615	14.903.615	0	0,00	10,00	0,00	0,00
					51	Construcción Reservorios de Regulación-Control de Inundaciones R2	0	14.903.615	14.903.615	0	0,00	10,00	0,00	0,00
						Administración de Parques Nacionales								

CUADRO C
INVERSIÓN REAL DIRECTA: PROYECTOS DE INVERSIÓN *
AL 30/06/2016

Jur	SAF	Pg	Sp	Py	Ob	Descripción	Ejec. Financiera acum. al 2015	Crédito inicial 2016	Vigente al 30/06/2016	Devengado al 30/06/2016	Ejec. Física acum. al 2015	Programado Vig. al 30/06/2016	Ejecutado 2º trim	Ejecutado al 30/06/2016
		17				Conservación y Administración de Áreas Naturales Protegidas								
				10		Mejoras e Infraestructuras varias en Parques <<etapa VII	0	0	1.842.385	225.000	s/i	65,00	0,00	0,00
				51		Mejoras e Infraestructuras varias en Parques <<etapa VII	0	0	1.842.385	225.000	s/i	65,00	0,00	0,00
				31		Restauración Edificio Delegación Patagonia	0	2.000.000	0	0	0,00	0,00	0,00	0,00
				51		Restauración Edificio Delegación Patagonia	0	2.000.000	0	0	0,00	0,00	0,00	0,00
				32		Puesta en Valor Instalaciones Monumento Natural Laguna de los Pozuelos	0	12.000.000	0	0	0,00	0,00	0,00	0,00
				51		Construcción Intendencia en Monumento Natural Laguna de los Pozuelos	0	6.000.000	0	0	0,00	0,00	0,00	0,00
				52		Construcción de 2 Viviendas en la Localidad de Abra Pampa - Monumento Nacional Laguna de los Pozuelos	0	6.000.000	0	0	0,00	0,00	0,00	0,00
				33		Puesta en Valor Instalaciones Parque Interjurisdiccional Marino Costero Patagonia Austral	0	3.000.000	0	0	0,00	0,00	0,00	0,00
				51		Puesta en Valor Instalaciones Parque Interjurisdiccional Marino Costero Patagonia Austral	0	3.000.000	0	0	0,00	0,00	0,00	0,00
				34		Puesta en Valor Instalaciones Parque Nacional Bosques Petrificados de Jaramillo	0	450.000	0	0	0,00	0,00	0,00	0,00
				51		Refuncionalización Seccional Horqueta en el Parque Nacional Bosques Petrificados de Jaramillo	0	450.000	0	0	0,00	0,00	0,00	0,00
				35		Puesta en Valor Instalaciones Parque Nacional Chaco	0	900.750	0	0	0,00	0,00	0,00	0,00
				51		Reacondicionamiento Pabellón Sanitario del Área de Uso Público en el Parque Nacional Chaco	0	450.000	0	0	0,00	0,00	0,00	0,00
				52		Reacondicionamiento Puente de Ingreso al Parque Nacional Chaco	0	450.750	0	0	0,00	0,00	0,00	0,00
				36		Puesta en Valor Instalaciones Parque Nacional Copo	0	1.000.000	0	0	0,00	0,00	0,00	0,00
				51		Puesta en Valor Edilicia del Destacamento El Aybal - Parque Nacional Copo	0	500.000	0	0	0,00	0,00	0,00	0,00
				52		Puesta en Valor Edilicia del Destacamento El Guayacan y Centro Operativo La Portada - Parque Nacional Copo	0	500.000	0	0	0,00	0,00	0,00	0,00
				37		Puesta en Valor Sede Administrativa Parque Nacional El Impenetrable	0	450.000	0	0	0,00	0,00	0,00	0,00
				51		Puesta en Valor Sede Administrativa Parque Nacional El Impenetrable	0	450.000	0	0	0,00	0,00	0,00	0,00
				38		Puesta en Valor Instalaciones Parque Nacional El Leoncito	0	2.940.000	0	0	0,00	0,00	0,00	0,00
				51		Construcción Cento de Visitantes y Vivienda de Guardaparque en el Parque Nacional El Leoncito	0	2.500.000	0	0	0,00	0,00	0,00	0,00
				52		Construcción Planta Potabilizadora en el Parque Nacional El Leoncito	0	250.000	0	0	0,00	0,00	0,00	0,00
				53		Construcción de Defensa de Gavión Natural en el Parque Nacional El Leoncito	0	190.000	0	0	0,00	0,00	0,00	0,00
				39		Puesta en Valor Edilicia en el Parque Nacional El Rey	0	1.400.000	0	0	0,00	0,00	0,00	0,00
				51		Puesta en Valor Edilicia en el Parque Nacional El Rey	0	1.400.000	0	0	0,00	0,00	0,00	0,00
				40		Refuncionalización Alojamiento para Voluntarios en Movilidad en el Parque Nacional Iguazú	0	1.100.000	0	0	0,00	0,00	0,00	0,00
				51		Refuncionalización Alojamiento para Voluntarios en Movilidad en el Parque Nacional Iguazú	0	1.100.000	0	0	0,00	0,00	0,00	0,00
				41		Puesta en Valor Instalaciones Parque Nacional Lago Puelo	0	751.500	0	0	0,00	0,00	0,00	0,00
				51		Tendido de Red de Gas a Viviendas, Taller y Quinchos en el Parque Nacional Lago Puelo	0	180.000	0	0	0,00	0,00	0,00	0,00
				52		Refacción Integral de Torre Tanque Parque Nacional Lago Puelo	0	120.000	0	0	0,00	0,00	0,00	0,00
				53		Refuncionalización de Oficinas en Edificio Ex - Confeitería Camping en el Parque Nacional Lago Puelo	0	451.500	0	0	0,00	0,00	0,00	0,00
				42		Puesta en Valor Instalaciones Parque Nacional Lanín	0	1.287.500	0	0	0,00	0,00	0,00	0,00
				51		Puesta en Valor Instalaciones Barrio Pachullo- Parque Nacional Lanín - Etapa I	0	782.000	0	0	0,00	0,00	0,00	0,00
				52		Reacondicionamiento Instalaciones Sanitarias, Cloacales y Eléctricas en el Parque Nacional Lanín	0	505.500	0	0	0,00	0,00	0,00	0,00
				43		Puesta en Valor Viviendas Oficiales en el Parque Nacional Los Alerces	0	580.000	0	0	0,00	0,00	0,00	0,00
				51		Puesta en Valor Viviendas Oficiales en el Parque Nacional Los Alerces	0	580.000	0	0	0,00	0,00	0,00	0,00
				44		Puesta en Valor Instalaciones Ex - Caballeriza - Parque Nacional Los Glaciares	0	1.000.000	0	0	0,00	0,00	0,00	0,00
				51		Puesta en Valor Instalaciones Ex - Caballeriza - Parque Nacional Los Glaciares	0	1.000.000	0	0	0,00	0,00	0,00	0,00
				45		Construcción Muelle Parque Nacional Mburucuyá	0	500.000	0	0	0,00	0,00	0,00	0,00
				51		Construcción Muelle Parque Nacional Mburucuyá	0	500.000	0	0	0,00	0,00	0,00	0,00
				46		Puesta en Valor Instalaciones Parque Nacional Monte León	0	3.000.000	0	0	0,00	0,00	0,00	0,00
				51		Restauración Edificio Ex - Administración Parque Nacional Monte León	0	1.500.000	0	0	0,00	0,00	0,00	0,00
				52		Restauración Ex - Edificio Puesto La Chacra y Seccional Jack en el Parque Nacional Monte León	0	1.500.000	0	0	0,00	0,00	0,00	0,00
				47		Puesta en Valor Instalaciones Parque Nacional Nahuel Huapi	0	3.380.000	0	0	0,00	0,00	0,00	0,00
				51		Restauración Seccional Trafal - Parque Nacional Nahuel Huapi	0	1.690.000	0	0	0,00	0,00	0,00	0,00
				52		Restauración Seccional Huemul - Parque Nacional Nahuel Huapi	0	1.690.000	0	0	0,00	0,00	0,00	0,00
				48		Puesta en Valor Instalaciones Parque Nacional Predelta	0	516.000	0	0	0,00	0,00	0,00	0,00

CUADRO C
INVERSIÓN REAL DIRECTA: PROYECTOS DE INVERSIÓN *
AL 30/06/2016

Jur	SAF	Pg	Sp	Py	Ob	Descripción	Ejec. Financiera acum. al 2015	Crédito inicial 2016	Vigente al 30/06/2016	Devengado al 30/06/2016	Ejec. Física acum. al 2015	Programado Vig. al 30/06/2016	Ejecutado 2º trim	Ejecutado al 30/06/2016
					51	Refuncionalización del Centro de Visitantes en el Parque Nacional Predelta	0	262.000	0	0	0,00	0,00	0,00	0,00
					52	Refuncionalización Viviendas Puesto Operarivo El Rico, Quincho y Galpón en el Parque Nacional Predelta	0	254.000	0	0	0,00	0,00	0,00	0,00
				49		Puesta en Valor Seccional San Miguel - Parque Nacional Quebrada del Condorito	0	600.000	0	0	0,00	0,00	0,00	0,00
				51		Puesta en Valor Seccional San Miguel - Parque Nacional Quebrada del Condorito	0	600.000	0	0	0,00	0,00	0,00	0,00
				50		Puesta en Valor Instalaciones Parque Nacional Río Pilcomayo	0	380.000	0	0	0,00	0,00	0,00	0,00
				51		Restauración Seccional Urutau - Parque Nacional Río Pilcomayo	0	130.000	0	0	0,00	0,00	0,00	0,00
				52		Restauración Seccional El Pomoero en el Destacamento de Guardaparques de Laguna Blanca - Parque Nacional Río Pilcomayo	0	110.000	0	0	0,00	0,00	0,00	0,00
				53		Restauración Departamento de Obras y Mantenimiento Intendencia del Parque Nacional Río Pilcomayo	0	140.000	0	0	0,00	0,00	0,00	0,00
				51		Puesta en Valor Instalaciones Parque Nacional Sierra de las Quijadas	0	1.230.000	0	0	0,00	0,00	0,00	0,00
				51		Readecuación Edificios para Oficinas en el Parque Nacional Sierra de las Quijadas	0	320.000	0	0	0,00	0,00	0,00	0,00
				52		Tendido de Red Eléctrica en Centro Operarivo Hyaltarán en el Parque Nacional Sierra de las Quijadas	0	910.000	0	0	0,00	0,00	0,00	0,00
				52		Puesta en Valor Seccional La Portada - Parque Nacional Tierra del Fuego	0	375.000	0	0	0,00	0,00	0,00	0,00
				51		Puesta en Valor Seccional La Portada - Parque Nacional Tierra del Fuego	0	375.000	0	0	0,00	0,00	0,00	0,00
				53		Puesta en Valor Seccional Cassinerita - Reserva Natural Formosa	0	610.000	0	0	0,00	0,00	0,00	0,00
				51		Puesta en Valor Seccional Cassinerita - Reserva Natural Formosa	0	610.000	0	0	0,00	0,00	0,00	0,00
				54		Puesta en Valor Centro Administrativo de la Reserva Natural Pizarro - Etapa I	0	1.000.000	0	0	0,00	0,00	0,00	0,00
				51		Puesta en Valor Centro Administrativo de la Reserva Natural Pizarro - Etapa I	0	1.000.000	0	0	0,00	0,00	0,00	0,00
		20				Áreas Protegidas y Conservación de Corredores (BIRF N° 7520/AR Comp.3)								
				1		Mejoras e Infraestructura en PN Calilegua	1.991.472	3.500.000	3.500.000	756.607	15,00	85,00	10,00	25,00
				51		Mejoras e Infraestructura en PN Calilegua	1.991.472	3.500.000	3.500.000	756.607	15,00	85,00	10,00	25,00
				2		Mejoras e Infraestructura en PN Talampaya	6.244.744	15.000.000	14.915.000	7.554.659	90,36	9,64	2,41	3,81
				51		Mejoras e Infraestructura en Parque Nacional Talampaya	6.244.744	15.000.000	14.915.000	7.554.659	90,36	9,64	2,41	3,81
				4		Mejoras e Infraestructura en Parque Nacional Sierras las Quijadas	8.243.793	2.250.000	2.250.000	124.437	95,71	4,29	0,00	0,00
				51		Mejoras e Infraestructura en Parque Nacional Sierras las Quijadas	8.243.793	2.250.000	2.250.000	124.437	95,71	4,29	0,00	0,00
				5		Refacción Edificio APN Sede Ancón	12.317.985	4.000.000	4.000.000	1.679.927	53,00	47,00	12,50	39,50
				51		Refacción Edificio APN Sede Ancón	12.317.985	4.000.000	4.000.000	1.679.927	53,00	47,00	12,50	39,50
				6		Mejoras e Infraestructura en PN Tierra del Fuego	7.079.364	11.000.000	11.000.000	0	94,50	5,50	0,00	0,00
				51		Mejoras e Infraestructura en PN Tierra del Fuego	7.079.364	11.000.000	11.000.000	0	94,50	5,50	0,00	0,00
				7		Mejoras e Infraestructura en Parque Nacional Campo de los Alisos	1.921.999	2.700.000	2.700.000	450.892	98,70	1,30	0,65	0,65
				51		Mejoras e Infraestructura en Parque Nacional Campo de los Alisos	1.921.999	2.700.000	2.700.000	450.892	98,70	1,30	0,65	0,65
				8		Mejoras e Infraestructura en Parque Nacional Río Pilcomayo	8.825.909	5.000.000	5.120.000	99.946	75,25	24,75	0,00	0,00
				51		Mejoras e Infraestructura en Parque Nacional Río Pilcomayo	8.825.909	5.000.000	5.120.000	99.946	75,25	24,75	0,00	0,00
				9		Mejoras e Infraestructura en Parque Nacional Campos del Tuyú	3.043.759	2.100.000	2.100.000	0	0,00	0,00	0,00	0,00
				51		Mejoras e Infraestructura en Parque Nacional Campos del Tuyú	3.043.759	2.100.000	2.100.000	0	0,00	0,00	0,00	0,00
				10		Mejoras e Infraestructura en Parque Nacional Los Cardones	389.108	3.700.000	3.700.000	1.966.574	85,34	14,66	7,00	11,40
				51		Mejoras e Infraestructura en Parque Nacional Los Cardones	389.108	3.700.000	3.700.000	1.966.574	85,34	14,66	7,00	11,40
				11		Mejoras e Infraestructura en Parque Nacional Bosques Petrificados	5.734.887	2.100.000	2.100.000	0	71,00	0,00	0,00	0,00
				51		Mejoras e Infraestructura en Parque Nacional Bosques Petrificados	5.734.887	2.100.000	2.100.000	0	71,00	0,00	0,00	0,00
				12		Mejoras e Infraestructura en Parque Nacional Baritú	3.346.025	18.990.000	17.249.000	2.759.066	10,00	90,00	2,00	11,00
				51		Mejoras e Infraestructura en Parque Nacional Baritú	3.346.025	18.990.000	17.249.000	2.759.066	10,00	90,00	2,00	11,00
				13		Mejoras e Infraestructura en Parque Nacional Perito Moreno	7.340.035	2.100.000	2.270.000	0	81,55	18,45	0,00	0,00
				51		Mejoras e Infraestructura en Parque Nacional Perito Moreno	7.340.035	2.100.000	2.270.000	0	81,55	18,45	0,00	0,00
		23				Programa de Desarrollo de Corredores Turísticos (BID N° 2606/OC-AR)								
				1		Centro de Atención al Visitante en el Parque Nacional Lago Puelo (BID N° 2606/OC-AR)	8.397.145	21.920.265	15.920.265	0	0,00	40,00	0,00	0,00
				51		Centro de Atención al Visitante en el Parque Nacional Lago Puelo (BID N° 2606/OC-AR)	8.397.145	21.920.265	15.920.265	0	0,00	40,00	0,00	0,00
				2		Construcción Sendero el Alerzal en el Parque Nacional Los Alerces (BID N° 2606/OC-AR)	5.341.934	442.974	2.942.974	1.726.670	90,37	9,63	2,00	6,00
				51		Construcción Sendero el Alerzal en el Parque Nacional Los Alerces (BID N° 2606/OC-AR)	5.341.934	442.974	2.942.974	1.726.670	90,37	9,63	2,00	6,00
				5		Construcción Muelles en Puerto Blest y Puerto Cantaros en San Carlos de Bariloche - Parque Nacional Nahuel Huapi	3.686.820	8.247.610	14.847.610	0	10,00	65,00	5,00	5,00
				51		Construcción Muelles en Puerto Blest y Puerto Cantaros en San Carlos de Bariloche - Parque Nacional Nahuel Huapi	3.686.820	8.247.610	14.847.610	0	10,00	65,00	5,00	5,00
				6		Construcción Muelles en Puerto Frías y Puerto Alegre en San Carlos de Bariloche - Parque Nacional Nahuel Huapi	24.375	14.153.627	14.363.627	0	0,00	40,00	0,00	0,00

CUADRO C
INVERSIÓN REAL DIRECTA: PROYECTOS DE INVERSIÓN *
AL 30/06/2016

Jur	SAF	Pg	Sp	Py	Ob	Descripción	Ejec. Financiera acum. al 2015	Crédito inicial 2016	Vigente al 30/06/2016	Devengado al 30/06/2016	Ejec. Fisica acum. al 2015	Programado Vig. al 30/06/2016	Ejecutado 2º trim	Ejecutado al 30/06/2016
					51	Construcción Muelles en Puerto Frías y Puerto Alegre en San Carlos de Bariloche - Parque Nacional Nahuel Huapi	24.375	14.153.627	14.363.627	0	0,00	40,00	0,00	0,00
				11	51	Construcción Subcentral de Incendio y Oficina Informes Junín de los Andes - Parque Nacional Lanín	0	8.706.017	7.546.017	0	0,00	0,00	0,00	0,00
					51	Construcción Subcentral de Incendio y Oficina Informes Junín de los Andes - Parque Nacional Lanín	0	8.706.017	7.546.017	0	0,00	0,00	0,00	0,00
				12		Construcción Parque Temático - Parque Nacional Lanín	0	2.919.204	2.519.204	0	0,00	0,00	0,00	0,00
					51	Construcción Parque Temático - Parque Nacional Lanín	0	2.919.204	2.519.204	0	0,00	0,00	0,00	0,00
				14		Construcción Portada de Acceso y Oficina de Informes - Parque Nacional Los Glaciares	2.959.956	1.093.301	5.223.301	834.555	53,57	46,43	31,43	42,43
					51	Construcción Portada de Acceso y Oficina de Informes - Parque Nacional Los Glaciares	2.959.956	1.093.301	5.223.301	834.555	53,57	46,43	31,43	42,43
				15		Construcción Subcentral de Incendio en El Chaltén - Parque Nacional Los Glaciares	27.798	14.295.431	14.295.431	12.232	0,00	30,00	0,00	0,00
					51	Construcción Subcentral de Incendio en El Chaltén - Parque Nacional Los Glaciares	27.798	14.295.431	14.295.431	12.232	0,00	30,00	0,00	0,00
				22		Construcción Sendero a Pinguinera - Parque Nacional Monte León	0	13.498.858	7.158.858	0	0,00	0,00	0,00	0,00
					51	Construcción Sendero a Pinguinera - Parque Nacional Monte León	0	13.498.858	7.158.858	0	0,00	0,00	0,00	0,00
				32		Reparación de Sendero y Miradores Río Menendez Construcción Centro de Servicios Puerto EL Chucao - Parque Nacional Los Alerces	97.392	7.947.017	8.407.017	0	0,00	40,00	0,00	0,00
					51	Reparación de Sendero y Miradores Río Menendez Construcción Centro de Servicios Puerto EL Chucao - Parque Nacional Los Alerces	97.392	7.947.017	8.407.017	0	0,00	40,00	0,00	0,00
24						Infraestructura en Áreas Naturales Protegidas								
				1		Construcción Torre Tanque-Reserva Natural Otamendi	0	0	1.907.471	0	0,00	100,00	0,00	0,00
					51	Construcción Torre Tanque-Reserva Natural Otamendi	0	0	1.907.471	0	0,00	100,00	0,00	0,00
				2		Construcción Intendencia y 2 Viviendas en Puerto San Julián Parque Nacional Interjurisdiccional Marino Makenke	0	0	5.577.880	0	0,00	55,00	0,00	0,00
					51	Construcción Intendencia y 2 Viviendas en Puerto San Julián Parque Nacional Interjurisdiccional Marino Makenke	0	0	5.577.880	0	0,00	55,00	0,00	0,00
				3		Refacción Centro de Visitantes-Parque Nacional El Palmar	0	0	1.056.480	0	0,00	57,50	0,00	0,00
					51	Refacción Centro de Visitantes-Parque Nacional El Palmar	0	0	1.056.480	0	0,00	57,50	0,00	0,00
				4		Construcción de 2 viviendas para Guardaparques-Parque Nacional campos del Tuyú	0	0	4.439.658	0	0,00	80,00	0,00	0,00
					51	Construcción de 2 viviendas para Guardaparques-Parque Nacional campos del Tuyú	0	0	4.439.658	0	0,00	80,00	0,00	0,00
				5		Construcción Galpón de Servicios Auxiliares-Parque Nacional Laguna Blanca	0	0	3.546.762	0	0,00	75,56	0,00	0,00
					51	Construcción Galpón de Servicios Auxiliares-Parque Nacional Laguna Blanca	0	0	3.546.762	0	0,00	75,56	0,00	0,00
				6		Puesta en Valor del Centro Administrativo de la Reserva Natural Pizarro-Etapa II	0	0	0	0	0,00	0,00	0,00	0,00
					51	Puesta en Valor del Centro Administrativo de la Reserva Natural Pizarro-Etapa II	0	0	0	0	0,00	0,00	0,00	0,00
				7		Construcción de 2 Viviendas en Destacamento Río Cincel-Monumento Natural Laguna los Pozuelos	0	0	6.028.776	0	0,00	70,00	0,00	0,00
					51	Construcción de 2 Viviendas en Destacamento Río Cincel-Monumento Natural Laguna los Pozuelos	0	0	6.028.776	0	0,00	70,00	0,00	0,00
				8		Construcción Galpón de Servicios Auxiliares-Parque Nacional Lago Puelo	0	0	3.546.762	0	0,00	75,56	0,00	0,00
					51	Construcción Galpón de Servicios Auxiliares-Parque Nacional Lago Puelo	0	0	3.546.762	0	0,00	75,56	0,00	0,00
				9		Puesta en Valor Parque Nacional Nahuel Huapi-Etapa II	0	0	4.497.995	0	0,00	100,00	0,00	0,00
					51	Reparación Muelle Quetruhue	0	0	2.764.801	0	0,00	100,00	0,00	0,00
					52	Restauración Seccional Villa La Angostura	0	0	1.733.194	0	0,00	100,00	0,00	0,00
				10		Construcción Vivienda Guardaparque-Parque Nacional Río Pilcomayo	0	0	1.764.677	0	0,00	57,50	0,00	0,00
					51	Construcción Vivienda Guardaparque-Parque Nacional Río Pilcomayo	0	0	1.764.677	0	0,00	57,50	0,00	0,00
				11		Instalación de Postes y Alambrados-Cerco Perimetral	0	0	1.887.254	0	0,00	100,00	0,00	0,00
					51	Instalación de Postes y Alambrados-Cerco Perimetral	0	0	1.887.254	0	0,00	100,00	0,00	0,00
				12		Construcción Vivienda Guardaparque y Oficina de Informes-Reserva Natural Formosa	0	0	3.292.511	0	0,00	57,50	0,00	0,00
					51	Construcción Vivienda Guardaparque y Oficina de Informes-Reserva Natural Formosa	0	0	3.292.511	0	0,00	57,50	0,00	0,00
				13		Remodelación Galpón Fiscal- Delegación Regional Patagonia	0	0	648.603	0	s/i	100,00	0,00	0,00
					51	Remodelación Galpón Fiscal- Delegación Regional Patagonia	0	0	648.603	0	s/i	100,00	0,00	0,00
				14		Construcción Cobertizo para Vehículo-Centro de Formación y Capacitación de Áreas Protegidas	0	0	322.186	0	s/i	100,00	0,00	0,00
					51	Construcción Cobertizo para Vehículo-Centro de Formación y Capacitación de Áreas Protegidas	0	0	322.186	0	s/i	100,00	0,00	0,00

CUADRO C
INVERSIÓN REAL DIRECTA: PROYECTOS DE INVERSIÓN *
AL 30/06/2016

Jur	SAF	Pg	Sp	Py	Ob	Descripción	Ejec. Financiera acum. al 2015	Crédito inicial 2016	Vigente al 30/06/2016	Devengado al 30/06/2016	Ejec. Fisica acum. al 2015	Programado Vig. al 30/06/2016	Ejecutado 2º trim	Ejecutado al 30/06/2016
				15		Remodelación de la Delegación Regional NOA	0	0	91.350	0	s/i	100,00	0,00	0,00
					51	Remodelación de la Delegación Regional NOA	0	0	91.350	0	s/i	100,00	0,00	0,00

(*) Ejecución física y financiera informada al 26/08/2016

(**) La ejecución financiera de estas obras incluye erogaciones de capital y adelanto a proveedores

(1) [La Corte Suprema de Justicia de la Nación, informa la ejecución de los proyectos/obras al cierre del ejercicio.](#)

(2) Valor de ejecución informado por el Organismo, sujeto a revisión en la etapa de cierre del ejercicio.

(3) [Obras de la DNV con tratamiento físico anualizado, en función de su naturaleza.](#)

CUADRO D
DIRECCIÓN NACIONAL DE VIALIDAD (PROYECTOS Y OBRAS AL 30/6/2016)

Pr	Sp	Py	Ob	Provincia	Ruta	Tramo	Sección	Tipo	Long.Km	Inversión Total (en miles \$)	Inicio	Fecha Fin	Est	Obs
Mantenimiento por Administración														
16	1	1	51	PAIS	VS	Mantenimiento por Administración	Nacional		14	472.406	01/01/16	31/12/16	6	B
16	1	2	51	PAIS		Compra de Materiales para Seguridad Vial	Nacional		14	9.973	01/01/13	31/12/16	6	B
Total Mantenimiento por Administración										482.379				
Mantenimiento por Convenio con Provincias														
16	3	24	51	LA PAMPA	VS	TFO La Pampa - Convenio 12			11	633,3			12	
16	3	25	51	NEUQUEN	242-40	TFO Neuquen Convenio 13	Catan Lil - Lte c Mendoza / Las Lajas - Lte c Chile		11	533,2	21.677	01/01/12	30/12/13	7
16	3	26	51	RIO NEGRO	23-22-250-151-1s40	TFO Rio Negro Convenio 13			11	823,8	45.855	01/01/12	30/12/13	7
16	3	27	51	SANTA CRUZ	281,288,293	TFO Santa Cruz - Convenio 13			11	1.179,1	87.922	01/01/12	30/12/13	8
16	3	28	51	TIERRA DEL FUEGO	24CI-CA-CB	TFO Tierra del Fuego - Convenio 12			11	164,3	17.787	01/04/12	31/03/14	8
16	3	30	51	JUJUY	52-40	TFO Jujuy Convenio 13			11	552,5	16.859	01/01/12	30/01/14	8
16	3	32	51	FORMOSA	86	TFO- Formosa - Convenio 9	Posta Cambio Salazar - El Remanso / El Solitario - Mision S. Martin		11	116,0	10.001	01/01/09	31/12/10	8
16	3	33	51	FORMOSA	86	El Remanso - El Solitario y Acc. al Remanso (T.F.O.)	km 1645,000 - Km 1771,000		11	144,1	14.911	10/08/09	08/08/12	8
16	3	37	51	LA RIOJA	40,73,76,78	TFO La Rioja Convenio 10			11	380,2	2.412	01/01/12	30/09/12	8
16	3	38	51	CHACO	89	TFO Chaco Convenio 5 - Emp R.N. Nº 11 - Villa Angela	Emp R.N. Nº 11 - Charadai (Emp. RN N°7)/Charadai-Acc. Samuhu/Acc Samuhu-Acc V		11	169,2	15.638	01/01/12	30/01/14	7
16	3	45	51	NEUQUEN	242-40	TFO Neuquen - Convenio 14	Zapala - Lte. Con Mendoza / las Lajas - Lte. Con Chile		11	400,3	48.917	01/01/14	31/12/15	7
16	3	46	51	RIO NEGRO	22-23-250-232-1S40	TFO Rio Negro - Convenio 14			11	466,8	29.528	01/01/14	31/12/15	7
16	3	47	51	SANTA CRUZ	281-288-293	TFO Santa Cruz -Convenio 14			11	1.179,1	149.593	01/01/14	31/01/16	7
16	3	48	51	TIERRA DEL FUEGO	Comp "a" "b"	TFO Tierra del Fuego - Convenio 13			11	153,4	15.816	01/04/14	30/04/16	6
16	3	49	51	JUJUY	52-40	TFO Jujuy - Convenio 14			11	552,5	35.600	01/01/14	31/12/15	7
16	3	50	51	CHUBUT	1S40	TFO Lte. c/Rio Negro - Emp. R.N. Nº 40	Km. 240 - km 279		11	38,0	32.800	01/03/14	01/03/16	6
16	3	51	51	LA RIOJA		TFO La Rioja - Convenio 11 (Vale el ID 3727)			11	185,8	6.700	30/04/14	28/04/16	6
16	3	52	51	CHACO	Ex 89	TFO Chaco - Convenio 6			11	169,2	18.704	01/01/14	31/01/16	7
16	3	53	51	NEUQUEN	242-40	TFO - Convenio 15	Catan Lil - Lte con Mdza / Las Lajas - Lte con Chile		11	400,3	37.034	01/11/16	31/10/18	0
16	3	54	51	RIO NEGRO	22-23-250-232-1S40	TFO - Convenio 15			11	466,8	29.528	01/11/16	31/10/18	0
16	3	55	51	SANTA CRUZ	3-40-281-288-293	TFO - Convenio 15			11	1.267,3	121.697	01/11/16	31/10/18	0
16	3	56	51	TIERRA DEL FUEGO	Comp a - b	TFO - Convenio 14			11	153,4	14.035	01/11/16	31/10/18	0
16	3	57	51	JUJUY	52-40	TFO - Convenio 15			11	600,0	60.000	01/11/16	31/10/18	0
16	3	58	51	CHUBUT	1S40	TFO - Convenio 10	Lte con Chubut - Rio Negro / Km 240 - Km 279		11	38,6	32.800	01/11/16	31/10/18	0
16	3	59	51	LA RIOJA	76	TFO - Convenio 12	Emp. R.N.N°150 - Vinchina		11	122,3	10.000	01/11/16	31/10/18	0
16	3	60	51	CHACO	Ex 89	TFO - Convenio 7	Traqmos Varios		11	169,2	23.457	01/11/16	31/10/18	0
16	3	61	51	NEUQUEN	22	TFO - Puente sobre el Rio Neuquen - Plottier (N° 1)	Km. 1217,86 - Km. 1237,00		11	19,1	67.532	01/11/16	31/10/18	0
Mantenimiento por Convenio con Provincias										966.803				
Señalamiento Horizontal														
16	4	1	51	PAIS	VS	Señalamiento Horizontal - Nacional	Pais		12	50.617	01/01/16	31/12/16	6	B
16	4	6	51	INTERPROVINCIAL	Varias	Señalética Turística en Rutas Nacionales	Nacional		12	36.518	05/01/11	04/12/12	7	
16	4	7	51	INTERPROVINCIAL	varias	Señalamiento Horizontal Zona Norte	Buenos Aires, Entre Rios, Corrientes, Misiones, Chaco, Formosa, Santa Fe		12	186.347	26/07/10	24/12/13	7	
16	4	8	51	INTERPROVINCIAL	varias	Señalamiento Horizontal Zona Norte	Jujuy, Salta, Catamarca, Tucuman, Santiago del Estero, La Rioja, San Juan, Cordoba.		12	177.249	26/07/10	24/06/12	7	
16	4	9	51	INTERPROVINCIAL	VS	Señalamiento Horizontal Zona Centro	Mendoza, San Luis, Cordoba, La Pampa, Santa Fe, Buenos Aires		12	2.765,0	160.117	17/09/10	15/11/13	7
16	4	10	51	INTERPROVINCIAL	varias	Señalamiento Horizontal Zona Sur	Neuquen, Rio Negro, Chubut, Santa Cruz, Tierra del Fuego.		12	3.049,8	187.344	20/08/10	18/10/13	8
16	4	11	51	INTERPROVINCIAL	Vs	Señalamiento Horizontal Zona Litoral - Fase II	Bs As (parcial), Entre Rios, Corrientes, Misiones, Chaco, Sta Fe (parcial)		12	239.475	06/08/13	04/02/16	7	
16	4	12	51	INTERPROVINCIAL	Vs	Señalamiento Horizontal Zona Norte - Fase II	Jujuy, Salta, Catamarca, Tucumán, Santiago del Estero, La Rioja, Córdoba (parcial),st		12	221.908	01/07/13	29/01/16	7	
16	4	13	51	INTERPROVINCIAL	Vs	Señalamiento Horizontal Zona Centro - Fase II	Mendoza, San Juan, San Luis, Córdoba (parcial), La Pampa (parcial), Bs As (parcial)		12	226.269	08/08/13	06/02/16	7	
16	4	14	51	INTERPROVINCIAL	Vs	Señalamiento Horizontal Zona Sur - Fase II	Bs As (parcial),La Pampa (parcial), Neuquén, Rio Negro, Chubut, Sta Cruz (parcial), T		12	251.750	30/07/13	28/01/16	7	
16	4	16	51	INTERPROVINCIAL	VS	Zona Sur	Buenos Aires, Neuquén, Chubut, La Pampa, Santa Cruz y Tierra del Fuego		12	251.499	14/09/15	12/09/17	6	
16	4	17	51	INTERPROVINCIAL	VS	Zona Litoral	Buenos Aires, Santa Fe, Corrientes, Misiones, Entre Rios, Chaco y Formosa		12	239.274	11/09/15	09/09/17	6	
16	4	18	51	INTERPROVINCIAL	VS	Zona Centro	Córdoba, Mendoza, La Rioja, San Juan y San Luis		12	57.858	01/06/16	30/11/17	2	
16	4	19	51	INTERPROVINCIAL	VS	Zona Norte	Tucumán, Salta, Jujuy, Catamarca y Santiago del Estero		12	58.234	01/06/16	30/11/17	2	
16	4	20	51	INTERPROVINCIAL	VS	Zona Sur	Neuquén, Chubut, La Pampa, Rio Negro y Santa Cruz		12	63.430	01/11/16	02/05/18	0	
16	4	21	51	CHUBUT	Varias	Obra de señalamiento vertical			12	35.000	01/11/16	01/09/17	0	
16	4	22	51	INTERPROVINCIAL	Varias	Zona Centro	Buenos Aires, Córdoba, Mendoza, San Juan y La Pampa		12	236.351	01/11/15	30/10/17	6	
16	4	23	51	INTERPROVINCIAL	Varias	Zona Norte	Cordoba, Tucuman, Salta, Jujuy, Santa Fe, La Rioja, Catamarca y Santiago Del Estero		12	235.612	10/09/15	08/09/17	6	
16	4	24	51	SAN JUAN	Vs	Obra de señalamiento vertical			12	24.850	01/09/16	02/05/18	1	
Total Señalamiento Horizontal										2.939.702				
Obras de Emergencia														
16	5	1	51	PAIS	Varias	Obras de Emergencia Menores	Nacional		14	3.301	01/01/16	31/12/16	6	B
16	5	2	51	PAIS	Varias	Obras en Puentes	Nacional		14	23.911	01/01/16	31/12/16	6	B
16	5	4	51	PAIS	Varias	Obras menores de Seguridad Vial	Nacional		14	33.910	01/01/16	31/12/16	6	B
Total Obras de Emergencia										61.122				
Mantenimiento por Sistema Modular														
16	6	6	51	CHUBUT	40-260	Emp.R.P.N°22-Lte.c/Chubut/Sta Cruz / Emp.R.N.N°40-Lte. c/Chile	Km 1936,27 (1937,1) - km 1978,35 (km 1979,15) / km 0 - km 105		11	147,1	44.571	22/01/07	20/01/12	8
16	6	8	51	MENDOZA	142-40-7	Gustavo Andre - Emp. R.N.N°20 / Mendoza - Lte. San Juan / S.Martin - Mendoza	Km35-km112,5 / km3,27-km80,83 / km997,4-km1041,8 - Sistema Modular		11	199,5	50.600	01/04/07	30/07/11	7
16	6	11	51	SALTA	16	Límite con Chaco - Emp. Rutas Nacionales 9-34	Km 502,92 - km 707,32 - Sistema Modular		11	204,4	45.574	14/07/04	12/07/10	8
16	6	19	51	BUENOS AIRES	3	Emp. R.P.N°21 - Emp. RP.N°6	Km 29,20 - km 61,38 - Sistema Modular		11	32,2	111.504	08/07/15	06/07/17	6
16	6	20	51	BUENOS AIRES	A001	Acceso Sudeste	Sentido Capital: Pr 40,020 (Av Rocha, Ptdo Quilmes)- Pr 46,920 (prox calle Morse, P		11	7,3	99.598	05/01/10	04/08/14	8
16	6	22	51	SALTA	40	Seclantas - Emp. R.N.N°51	Km 4470,52 - Km 4630,87		11	160,4	86.926	21/02/08	18/02/15	7

CUADRO D
DIRECCIÓN NACIONAL DE VIALIDAD (PROYECTOS Y OBRAS AL 30/6/2016)

Pr	Sp	Py	Ob	Provincia	Ruta	Tramo	Sección	Tipo	Long.Km	Inversión Total (en miles \$)	Inicio	Fecha Fin	Est	Obs	
16	6	23	51	SALTA	40-51	Campo Quijano - Lte. con Chile / S.A. De los Cobres - Lte. con Jujuy	Km 26,39 - Km 296,44 / Km 4607,03 - 4666,62	11	329,6	102.556	01/11/07	29/10/13	8		
16	6	25	51	CHUBUT	40	Emp R.N.N°25 - Emp. R.P.N°56 (Tamarisco)	Km 1467,67 - km 1739,73	11	272,1	29.275	01/05/08	30/10/10	8		
16	6	26	51	CHUBUT	26 - 40	Emp (Ex) RN N° 26 - Emp RN N° 40	Km 102,47 - km 210,17 / km 1366,77 - km 1467,67	11	208,6	15.799	21/01/08	19/10/12	8		
16	6	27	51	BUENOS AIRES	S/N	Mant.Vigilancia y Seg. Integral - Ptes Acc. a Cdad Aut de Bs. As.	Pte. Nuevo Pueyrredon y Pte Avellaneda	11	1,0	164.258	06/06/07	03/06/12	7		
16	6	35	51	BUENOS AIRES	S/N	Pte. S/ El Riachuelo Nicolas Avellaneda y Acc.	Nuevo Pte. Pueyrredon y Acc.	11	2,5	230.700	01/08/12	30/07/16	6		
16	6	38	51	CATAMARCA	60	Tinogasta - Lte. c/Chile	Km 1321,08 - km 1569,39	11	248,3	73.208	05/08/13	03/08/17	6		
16	6	43	51	SALTA	40-51	Abra el Acay - S Antonio de los Cobres / C Quijano - Lte. c/ Jujuy	Km 4610,91 - km 4630,87; km 21,78 - km 289,10	11	297,2	98.158	01/11/13	01/04/16	6		
16	6	49	51	SALTA	34 - 50	Treinta Puentes en las Rutas Nacionales N° 34 y N° 50		11	2,4	30.000	01/11/16	31/10/18	0		
16	6	50	51	SAN JUAN	149	Km 193,42(Emp RP N°12-Pachaco)-Km 332,70(Emp RPN°412,Iglesia)	Km 193,42 (Emp. R.P.N° 12) - km 345,99 (Pachaco)	11	139,3	53.450	01/11/16	31/10/18	0		
16	6	53	51	CHUBUT	40-260	Emp. RP N°22 - Lte. c/Chubut/Sta.Cruz/Emp. RN N° 40 - Lte. c/Chile	km1936,27 - km 1978,35 / km 0 - km 105	11	147,1	14.700	01/11/16	31/10/18	0		
16	6	55	51	MENDOZA	142 - 40 - 7	Gustavo Andre - Emp. RNN°20 / Mdza - Lte S.Juan / S.Martin - Mdza	km35-km112,5 / km3,27-km80,83 / km997,4-km1041,8 - Sistema Modular	11	199,8	362.131	29/07/11	26/07/16	6		
16	6	55	52	SAN JUAN	40-A014-20	Lte.c/Mendoza-Av.Circunv.de S.Juan/BN RN 40/Acc.Sta.Lucia-SJuan	km 3377,8-km 3461,71 y km / 0,0-km 16,0 / km 577,3-km 580,7	11	105,0	99.971	01/06/16	31/05/18	2		
16	6	56	51	LA PAMPA	152	El Carancho - Casa de Piedra		11	221,0	30.000	01/11/16	31/10/18	0		
16	6	57	51	BUENOS AIRES	A001	Acc.Sudeste (Sentido capital y sentido Bernal)	Km 40,02 - km 46,92	11	13,5	76.301	25/04/14	23/04/16	6		
16	6	59	51	SALTA	40	Molinos - Abra del Acay	Km 4454,00 - km 4601,00	11	147,0	122.739	01/04/15	30/03/17	6		
16	6	61	51	FORMOSA	95 y 86	Lte. c/ Chaco - Villa Gral. Güemes / Emp. R.N. N95 - R.P. N28	Km 1489,68 - km 1608,59 y km 1288,31 - km 1411,55	11	242,2	56.699	01/07/13	29/10/16	6	A	
16	6	62	51	MISIONES	S/N°	Puente Posadas - Encarnación		11	2,7	200.000	01/11/16	30/10/21	0		
16	6	64	51	CATAMARCA	40	Belen - Santa María	Agua Clara - Lte con Tucuman	11	182,0	25.000				13	
16	6	65	51	JUJUY	9	Tumbaya - La Quiaca	Emp. R.N. N° 52 (KM. 1.752,23) - Acc. a la Quiaca (KM. 1971,62)	11	219,4	112.395	19/06/15	17/08/17	6		
16	6	66	51	CHUBUT	3	Emp. RP N° 39 - Acc a Rada Tilly	km 1822,20 - km 1842,77	11	20,6	73.589	16/09/13	16/03/16	6		
16	6	67	51	BUENOS AIRES	-	Pte Alsina (Pompeya) -Pte Victorino de la Plaza - Pte Viejo Pueyrredon		11	1,0	130.171	15/04/15	13/04/17	6		
16	6	68	51	RIO NEGRO	251-3	Gral. Conesa - Emp. R.N. N°3 (Acc. A.S.A.O.)/ Emp. R.N. N° 251	Km. 119 - Km.204 / Km.1139 - Km.1304	11	250,0	60.000	01/11/16	31/10/18	0		
16	6	69	51	MENDOZA	40	El Sosnedo - Pareditas		11	170,0	30.000	01/11/16	31/10/18	0		
16	6	70	51	LA RIOJA	78	Emp. R.N. N° 40 (Rio Capayan) - Lim. C/ Pcia. de Catamarca	km. 0,00 - km. 78,52	11	78,5	31.469	01/06/16	31/05/18	2		
16	6	71	51	LA RIOJA	40-76	Lim.C/Pcia.deSanJuan-PiedraPintada/Emp.R.N.N°40(V Unión)-V Castelli	km. 3711,28 - km. 3808 / km. 112,74 - km. 149,62	11	134,0	40.889	01/06/16	31/05/18	2		
16	6	72	51	MENDOZA	188	Emp. RN N°143(Chia. Lopez) Emp. RNN°40 (Malargue)	Km. 827,93 - Km. 1033,27	11	205,0	142.787	01/11/16	31/10/18	0		
16	6	73	51	SANTA CRUZ	3	Cmte. Luis Piedra Buena - Emp. RNN°40	Prog. 2372,05 - Prog. 2582,35	11	211,3	73.871	01/06/16	31/05/18	2		
16	6	74	51	BUENOS AIRES	3	RPN 4 - RPN 21	Km 18,8 - km 29,20	11		125.100	01/09/16	31/08/18	0		
16	6	75	51	BUENOS AIRES	22-229-249	Emp.RNN°3-Pte.S/RioColorado/RNN°3B°Mirasol-P.Alta/EmpRNN°3-Emp.RNN°229	km. 718 - km. 857, km. 15,97 - km. 25,40 y km. 651 - km. 670,55	11	167,0	45.000	01/11/16	31/10/18	0		
16	6	76	51	SANTA FE	A 008	Río Paraná - Emp. Av. Belgrano	Km 0,00 - Km. 29,76	11	30,0	80.000	01/11/16	31/10/18	0		
16	6	77	51	SANTA CRUZ	40	Gobernador Gregores - Bajo Caracoles	Km 918,58 - Km 1127,79	11	209,2	28.179	01/11/16	31/10/18	0		
16	6	78	51	SANTA CRUZ	40	Bajo Caracoles - Lte. Con Chubut	Km 1127,79 - Km 1324,69	11	196,9	36.830	01/11/16	31/10/18	0		
16	6	79	51	CHUBUT	3	Emp. R.P. 39 - Acceso a Rada Tilly	Km. 1822,20 - km. 1842,77	11	20,0	62.997	01/11/16	31/10/18	2		
16	6	80	51	SALTA	34	Río Seco - Lte. Con Bolivia	Km. 1374,12 - km. 1487,32	11	114,0	70.000	01/11/16	31/10/18	0		
16	6	81	51	MENDOZA	142 - 40 - 7	Gustavo Andre - Emp. RNN°20 / Mdza - Lte. S.Juan / S.Martin - Mdza	Km 35 - Km 112,5 / Km 3304 - Km 3377 / Km 997,4 - Km 1041,8	11	199,8	190.000	01/11/16	31/10/18	0		
16	6	82	51	LA PAMPA	151-143-V143	151: Emp.RP14-Emp.RNV143, 143: Limay-Lte.MDZ, V143: Emp.RP10-Emp.RN143	151: 269,82 - 315,75 / 143: 224,12 - 304,06 / V143: 0,00 - 12,10	11	136,0	35.000	01/11/16	31/10/18	0		
16	6	83	51	CORRIENTES	12	Limite con Entre Rios - Emp. Ruta Provincial N° 25	Km. 647,26 - Km. 788,33	11	141,0	60.000	01/11/16	31/10/18	0		

Total Sistema Modular

3.651.995

Obras de Seguridad Vial														
16	7	1	51	FORMOSA	11	Corredor 1 (200 km)		17	200,0	15.000	01/11/16	31/10/18	0	
16	7	2	51	LA PAMPA	35	Corredor 2	Emp. R.N. N° 5 (KM. 327,33) - Lte. La Pampa/Chaco (KM. 505,67)	17	179,1	152.816	01/11/16	31/10/18	0	
16	7	4	51	CORRIENTES	14	Corredor 4	30 km	17	30,0	62.927	01/11/16	31/10/17	0	
16	7	7	51	RIO NEGRO	3	Cruce con RNN° 251-Tratamiento de la circulacion nocturna (Ex Illum)		17	1,0	38.174	01/06/10	30/09/11	8	
16	7	9	51	CHACO	95	Calle Braille - Emp. R.N. N° 95	Acceso Norte y Sur a Villa Angela (Prog. Inic. 1018,83)	17	5,4	22.133	08/09/08	08/05/12	8	
16	7	9	52	CHACO	95	Acceso a Saenz Peña	Km 1112,86 - Km 1115,53	5	6,3	111.720	01/11/16	31/10/17	0	
16	7	21	51	NEUQUEN	234	La Rinconada - San Martin de los Andes	Paso por Junin de los Andes	17	7,7	2.685	28/06/10	28/05/11	8	
16	7	28	51	SGO DEL ESTERO	34	Travesia Urbana por Taboada (Garza, Emp.RPN° 164 - Pozo Hondo)	Km 667,252 - Km 722,500	17	1,0	23.322	01/06/16	01/04/17	2	
16	7	29	51	SGO DEL ESTERO	34	Emp. RP N° 5 - Pozo Hondo	Emp. RP N° 5	17	1,0	24.283	05/03/15	15/04/16	6	C
16	7	38	51	CHACO	95	Interseccion con Acceso Norte a Villa Angela	Acc. Norte a Villa Angela - km. 1027,81	17	0,6	9.240	15/08/08	15/03/10	8	
16	7	41	51	SALTA	9-34	Paso por Metan	Km 1456,50 - Km 1463,00	17	6,5	63.825	16/05/11	13/01/15	7	
16	7	42	51	CORDOBA	60	Emp. RN N° 9 - Lte. Con Catamarca	Paso por Dean Funes (km. 822,700 - km. 826,600)	17	3,9	10.908	27/05/08	25/11/09	8	
16	7	52	51	JUJUY	9	Lte.Salta/ Jujuy - El Carmen	Acc. A Camping - El Carmen (km 1663,26 - Km 1666,44)	8	3,2	2.973	03/06/10	02/06/11	8	
16	7	57	51	LA PAMPA	35	Emp. R.P. N° 10 - Emp. R.P. N° 4	Seccion XII km. 404,97 - KM. 407,10 Travesia Urbana Castex	17	2,7	59.395	01/06/12	31/03/16	6	A
16	7	60	51	SAN LUIS	146 - Ex 147	Acceso a Villa de la Quebracha - Interseccion RNN° 174	Km 118 - km 119,5	17	1,5	77.892	27/07/13	26/12/15	7	
16	7	61	51	JUJUY	9	Emp. Ruta Nac.N°52 - Tilcara	Río Purmamarca; km 1752,41	8	0,1	20.000	01/11/16	31/10/17	0	
16	7	66	51	CHACO	11	Resistencia - Lte. C/Formosa	Acc. A Cna. Benitez - Margarita Belen, Emp. R.P. N° 90 - La Leonesa	5	2,2	53.525	26/08/13	25/12/15	7	C
16	7	78	51	ENTRE RIOS	12-131	Emp. R.N.N°12-Aldea Maria Luisa y Emp. R.P.N°11-Emp. R.N.N°12		8	5,9	25.000	01/11/16	02/07/17	0	
16	7	78	52	ENTRE RIOS	131	Acc. A Crespo - Emp. Ruta Nacional N° 12	Km. 37,33 - Km. 40,92	8	3,6	25.000	01/11/16	02/07/17	0	
16	7	79	51	JUJUY	52	Emp. R.N.N°99 - Emp. R.P.N°79	Variante Purmamarca (Km. 3,6 - Km. 6,02)	11	2,4	64.726	15/03/14	13/03/16	6	
16	7	80	51	LA PAMPA	151	Lte. Río Negro/La Pampa - Emp. R.P.N°14	Km. 150,18 - Km. 269,82	11	119,6	27.600	01/11/16	31/10/17	0	
16	7	81	51	RIO NEGRO	22	Choele Choele - Emp. R.N.N°250 (Chimpay)	Km. 997,51 - Km. 1048,57	11	1,0	60.498	01/05/16	30/10/17	4	
16	7	82	51	INTERPROVINCIAL	Vs	Obras de Seguridad Vial Travesias Urbanas en el Norte		17		25.000	01/11/16	31/10/17	0	
16	7	83	51	INTERPROVINCIAL	Vs	Obras de Seguridad Vial Travesias Urbanas en el Centro		17		25.000	01/11/16	31/10/17	0	
16	7	84	51	TUCUMAN	1V38	Concepcion - Emp. RN N° 38	Emp RN N° 65 - Emp RN N° 38	17	44,0	15.000	01/11/16	31/10/17	0	
16	7	85	51	BUENOS AIRES	228	Calle Monteagudo - Emp. R.N.N°3	Km. 135,63 - Km. 139,67	8	4,0	21.983	01/11/16	31/10/17	0	
16	7	86	51	SAN LUIS	20	Emp. R.P.N°5B - Quines	Km. 254,73	8	1,5	23.000	01/11/16	31/10/17	0	
16	7	87	51	CHACO	95	Travesia Urban por Villa Angela	Km. 1015,50 - Km.1019,85	8	4,4	36.442	01/11/16	31/10/17	0	
16	7	88	51	SANTA FE	1V09	Travesia Urbana por Funes	Km. 316,08	8		25.000	01/11/16	31/10/17	0	
16	7	89	51	SGO DEL ESTERO	9	Intersección con R.P.208	Km. 1141	8	1,0	26.383	01/09/16	02/05/17	1	
16	7	90	51	CHACO	16	Travesia Urbana Quitipili	km. 154 - km. 156,5	17	2,5	40.000	01/11/16	31/10/17	0	

CUADRO D
DIRECCIÓN NACIONAL DE VIALIDAD (PROYECTOS Y OBRAS AL 30/6/2016)

Pr	Sp	Py	Ob	Provincia	Ruta	Tramo	Sección	Tipo	Long.Km	Inversión Total (en miles \$)	Inicio	Fecha Fin	Est	Obs
16	7	91	51	CHACO	22	Acceso a Coronel Du Graty	km. 996,8 - km. 998,1	17	2,0	40.000	01/11/16	02/05/17	0	
16	7	92	51	CHACO	89	Travesía Urbana Las Breñas	km. 229,4 - km. 232	17	2,5	50.000	01/11/16	02/07/17	0	
16	7	93	51	CHACO	89	Travesía Urbana Charata	km. 246,7 - km. 247,9	17	3,0	50.000	01/11/16	01/09/17	0	
16	7	94	51	SALTA	34	Emp. Ruta Nacional Nº 9 - Limite con Jujuy	km. 1134,94 - km 1138,71	8	3,8	25.000	01/11/16	31/10/17	0	
16	7	95	51	LA PAMPA	152	General Acha - El Carancho	km. 72,06	5	1,0	24.579	01/11/16	31/10/17	0	
16	7	96	51	LA PAMPA	152	Emp. Ruta Nacional Nº 35 - El Carancho	General Acha - S1 y S2 (km. 0,00 - km. 72,06)	8	4,1	59.996	01/11/16	02/05/18	0	
16	7	97	51	FORMOSA	11	Formosa - Limite con Chaco	Puente sobre Arroyo Salado (km. 1142,6)	17	1,0	24.250	01/11/16	02/07/17	0	
16	7	98	51	FORMOSA	81	Formosa - Limite con Chaco	Puente sobre Arroyo San Hilario (km. 1161)	17	1,0	24.350	01/11/16	02/07/17	0	
16	7	99	51	PAIS	VS	Obras de Seguridad Vial	Nacional	14		61.984	01/01/16	31/12/16	6	B
Total Obras de Seguridad Vial										1.551.609				

Obras de Conservación Mejorativa														
16	8	1	51	PAIS	VS	Obras Menores de Conservacion Mejorativa		14		149.763	01/01/16	31/12/16	6	B
16	8	2	51	MENDOZA	7	San Martin - Mendoza	Km 999,00 - km 1016,00	11	17,0	4.553	20/11/09	21/03/10	7	
16	8	4	51	CORDOBA	148	Lte.c / San Luis - Emp. R.P.N°14	Km 925,00 - km 966,66	5	41,7	136.158	01/03/10	29/05/16	6	
16	8	7	51	LA PAMPA	154	Emp. R.N.N° 35 - Km. 111	Km 0,00 - km 111	11	111,0	26.480	06/09/10	06/03/12	7	
16	8	9	51	LA PAMPA	152	Emp. R.P.N° 106 - Casa de Piedra	Km 199,34 - km 292,62	11	94,0	20.201	03/05/10	02/05/11	8	
16	8	21	51	FORMOSA	95	Emp RN N° 81 - Emp RN N° 86	Ptes. sobre Arroyo Tatu Pire	5	4,0	25.000	01/11/16	01/09/17	0	
16	8	24	51	JUJUY	9	S.S. de Jujuy - Emp. R.N.N° 52	Volcan - Emp. R.N.N°52	5	20,6	21.000	01/11/16	02/07/17	0	
16	8	25	51	JUJUY	RN 52	Emp. R.N.N° 9 - Emp. R.P.N° 79		5	35,9	36.000	01/11/16	31/10/17	0	
16	8	26	51	JUJUY	RN 52	Susques - R.P.N° 70		11	82,8	22.200	01/11/16	31/10/17	0	
16	8	29	51	SALTA	81	Limite con Formosa - Emp. R.N.N° 34	Sección VI: Lte. con Formosa - Los Blancos (1685,52 - 1716,53)	11	31,0	60.346	20/01/12	20/07/14	8	
16	8	30	51	SALTA	81	Limite con Formosa - Emp. R.N.N° 34	Sección V: Los Blancos - Coronel J. Sola (1714,5 - 1732,7)	11	30,0	63.517	01/11/11	30/12/14	8	
16	8	31	51	SALTA	81	Limite con Formosa - Emp. R.N.N° 34	Sección IV: Coronel J. Sola - Pluma de Pato (1732,7 - 1774,0)	11	31,1	45.830	17/08/11	15/10/13	7	
16	8	44	51	SAN JUAN	40	Huaco - Limite con La Rioja	Km 3649 - Km 3711,28	5	62,3	12.474	01/11/16	02/05/18	0	
16	8	45	51	CATAMARCA	60	Cortaderas - Las Grutas - Sección II	Km 1465,84 - km 1548,12	5	82,3	23.739	01/06/12	01/04/14	7	
16	8	46	51	CATAMARCA	60	Fiambala - Las Grutas - Sección I	Río Guanchin km 1370,82 - Embalse Cortaderas km 1465,84	5	95,0	30.396	25/06/12	24/10/13	8	
16	8	47	51	CHACO	95	J. J. Castelli - Emp. R.P.N°3 - Sección II	Km 1241,00 - km 1278,9	5	37,9	63.031	11/10/13	11/03/16	6	
16	8	48	51	CHACO	95	Emp. con R.P.N°9 - J. J. Castelli - Sección I	Km 1167,2 - km 1197,00	11	29,8	62.466	11/10/13	11/03/16	6	
16	8	51	51	CHUBUT	25	Las Plumas - Los Altares		5	60,3	22.000	01/11/16	31/10/17	0	
16	8	51	52	CHUBUT	25	Las Plumas - Los Altares	km 267,44 (El Sombrero) - km 313,50 (Los Altares)	5	46,6	25.000	01/11/16	31/10/17	0	
16	8	52	51	CHUBUT	25	Las Chapas - Las Plumas	Km 143,50 - km 207,14	5	63,6	4.616	01/04/14	30/11/14	8	
16	8	53	51	CHUBUT	3	Rot. Norte / (Trelew) - A Nivel Emp. c/R.N.N°25 (Acceso base Zar)	Km 1452,08 - km 1460	5	7,9	39.659	01/06/16	31/05/17	2	
16	8	54	51	CORRIENTES	119	Emp. R.N.N°514 y 127	Km 0,00 - km 44,01	5	44,0	22.676	29/11/11	28/12/13	8	
16	8	55	51	CORRIENTES	119	Alcantarilla Transversal	Km 44,01 - km 70,61	5	26,6	21.748	29/11/11	28/12/13	8	
16	8	56	51	CORRIENTES	119	Alcantarilla Transversal Km 70,61	Km 70,61 - km 109,38	5	38,8	59.241	28/01/15	28/05/16	6	
16	8	64	51	TUCUMAN	157	Monteagudo - Simoca	Km 1175,05 - km 1234,70	5	60,0	16.694	01/06/16	31/05/17	2	
16	8	65	51	TUCUMAN	157	Lavalle - Monteagudo	Km 1095,21 - km 1174,06	5	80,0	20.688	01/06/16	31/05/17	2	
16	8	66	51	TUCUMAN	9	Emp. R.N. N° 9 - Pte. Lucas Cordoba		5	4,0	30.000	01/11/16	02/05/18	0	
16	8	69	51	FORMOSA	11	Formosa - Lte. c/ Paraguay	Puente Loyola	5	1,0	15.000	01/11/16	01/09/17	0	
16	8	71	51	SAN JUAN	20	Lim. San Luis / San Juan - Caucete	Km 430 - km 450 / km 469 - km 471 / km 532 - km 547	11	37,0	23.880	01/11/16	31/10/17	0	
16	8	72	51	SAN JUAN	141	Rio Bermejo - Difunta Correa	Km 139,45 (Control Policial) - km 180,15 (Acceso Difunta Correa)	11	40,7	24.240	01/11/16	31/10/17	0	
16	8	73	51	CHACO	95	Emp. R.P. N° 9 - Emp. R.P. N° 3	Km 1197,00 - km 1241,00	11	44,0	69.869	12/07/13	11/03/16	6	
16	8	74	51	BUENOS AIRES	S/N	Pte. Nicolás Avellaneda	Construcción de Izadores	11	1,0	15.000	01/11/16	31/10/17	0	
16	8	77	51	CHUBUT	40	Rio Mayo - Emp. R.N. N°26	Km 1390,00 - km 1416,54	11	26,5	22.000	01/11/16	02/07/17	0	
16	8	78	51	CHUBUT	26	Sarmiento - Emp. R.N. N° 40	Km 138,33 - km 160,42	11	22,1	20.000	01/11/16	02/07/17	0	
16	8	79	51	CHUBUT	26	Sarmiento - Emp. R.N. N° 40	Km 182,70 - km 210,12	11	27,4	20.000	01/11/16	02/07/17	0	
16	8	80	51	CORDOBA	158	San Francisco - Emp. R.P. N° 13	Km 76,12	11	76,1	25.000	01/11/16	02/07/17	0	
16	8	81	51	CORDOBA	38	Rio Cruz del Eje - Lte. c/ La Rioja	Km 88,16	11	88,2	25.000	01/11/16	02/07/17	0	
16	8	83	51	LA PAMPA	152	Km. 160,69 - Emp. R.N. N° 232	Km 160,69 - km 199,34	11	38,7	22.000	01/11/16	02/07/17	0	
16	8	84	51	LA PAMPA	143	R.N. N° 143 - Paso de los Algarrobos	Km 224,37 - km 204,65 (Puesto Paramillo - Emp. R.N. N° 151)	11	19,7	22.000	01/11/16	02/07/17	0	
16	8	85	51	LA PAMPA	143	Limay Mahuida - Paso de los Algarrobos (SI)	Km 148,96 - km 177,90	11	28,9	32.000	01/11/16	02/07/17	0	
16	8	86	51	LA PAMPA	143	Limay Mahuida - Paso de los Algarrobos (SII)	Km 177,90 - km 204,65	11	26,8	25.200	01/11/16	02/07/17	0	
16	8	87	51	NEUQUEN	40-242	Zapala - Las Lajas	Km 2405,35 - km 2454,85	11	101,1	83.052	16/01/13	16/11/15	7	
16	8	88	51	SANTA CRUZ	40	Punta Loyola - Emp. R.N. N° 3	Prog. 100,00 - Prog. 125,51	11	25,5	83.240	05/01/15	31/12/16	14	
16	8	89	51	SANTA CRUZ	3	Salida Rio Gallego - Lte.Internacional c/ Chile	Prog. 2618,00 - Prog. 2659,00	11	41,0	75.295	01/11/16	02/05/18	0	
16	8	90	51	SGO DEL ESTERO	89	Quimili - Suncho Corral	Km 386 - km 490	11	105,0	61.505	01/04/15	31/03/16	6	
16	8	91	51	SGO DEL ESTERO	16	Los Pirpintos - Lte. C/ Chaco/ Salta	Km 386,670 - km 502,620	11	116,0	37.294	01/09/14	02/03/15	7	
16	8	92	51	SGO DEL ESTERO	98	Los Tablero - Pte. S/ Rio Salado	Km 329 - km 277	11	38,0	21.000	01/11/16	02/05/17	0	
16	8	93	51	TIERRA DEL FUEGO	3	La Herradura - Ushuaia	Km 3006,12 - km 3049,37	11	43,4	187.998	01/09/14	31/03/17	6	
16	8	95	51	LA RIOJA	40	Acc. Al Campamento D.N.V. -Emp. 74	Km 3832,9 - km 3857,47	11	25,0	28.000	01/11/16	01/09/17	0	
16	8	96	51	LA RIOJA	77	Emp. Ruta 79- Emp. R. 38	Km 0 - km 102,51	11	37,2	19.000	01/11/16	01/09/17	0	
16	8	96	52	LA RIOJA	77	Emp. R. N° 79 - Emp. R. N°38	Km. 37,22 - Km. 57,00 / Km. 75,50 - Km. 102,51	8	47,2	24.000	01/11/16	02/07/17	0	
16	8	97	52	LA RIOJA	79	Emp. R.P. N° 31 - Acc. Estac. de Servicio YPF (olta)	Km. 170,68 - Km. 208,41	8	37,7	19.000	01/11/16	02/07/17	0	
16	8	97	53	LA RIOJA	79	Control Policial (Oltta) - Emp. R.N.N° 38	km 172,18 - km 209,37	11	37,2	19.000	01/11/16	01/09/17	0	
16	8	98	51	SAN LUIS	7 - 8	Int. R.P.N°14 - R.N.N°8 / Lte. Córdoba -San Luis - Ex R.N.N°148		11	12,0	10.000	01/11/16	31/10/18	0	
Total Obras de Conservación Mejorativas										2.095.049				

Obras de Conservación Mejorativa Fase II														
16	9	5	51	SAN JUAN	40	km. 3656,45 - km. 3711,38		11	54,8	24.700	01/11/16	31/10/17	0	
16	9	6	51	LA PAMPA	151	Lte. c/Rio Nefro - La Pampa (Pte. s/Rio Colorado)		11	0,2	14.400	01/11/16	31/10/17	0	

CUADRO D
DIRECCIÓN NACIONAL DE VIALIDAD (PROYECTOS Y OBRAS AL 30/6/2016)

Pr	Sp	Py	Ob	Provincia	Ruta	Tramo	Sección	Tipo	Long.Km	Inversión Total (en miles \$)	Inicio	Fecha Fin	Est	Obs
16	9	7	51	CATAMARCA	64	Lte. c/Stgo. Del Estero - Lte. c/Catamarca	km. 105,86 - km. 162,06	11	56,2	30.000	01/11/16	31/10/17	0	
16	9	8	51	JUJUY	9	Humahuaca - Emp. R.P. Nº 79	Esq. Blanca - Aº Agua Chica	11	22,0	39.948	01/06/16	01/03/17	2	
16	9	9	51	JUJUY	9	Tras Cruces - Cangregillos	Lumara - Abra Pampa - Abra Pampa - Aº Chinaito	11	21,4	36.945	01/06/16	01/03/17	2	
16	9	10	51	JUJUY	52	Lte. Con Salta / Jujuy- Susques	Rio Chucalito - Susques	11	22,9	19.700	01/11/16	01/08/17	0	
16	9	11	51	SAN LUIS	146	Lujan (Emp. R.N. Nº 20) - Barrial	km. 0 - km. 34,99	11	35,0	40.000	01/11/16	31/10/17	0	
16	9	12	51	SAN LUIS	147	Rio El Medano - La Chañarienta	KM. 874,22 - KM. 923,10	11	48,9	40.000	01/11/16	31/10/17	0	
16	9	13	51	LA RIOJA	38	Emp. Av. Almonacid - Emp. R.P. Nº 9	KM. 432,78 - KM. 462,75	11	29,5	25.000	01/11/16	30/01/24	0	
16	9	14	51	LA RIOJA	38	Emp. R.P. Nº 9 - Lte. c/Catamarca	KM. 462,75 - KM. 509,45	11	46,1	21.000	01/11/16	02/04/17	0	
16	9	15	51	LA RIOJA	40	Villa Union - Las Tucumanesas	KM. 3765,73 - KM. 3780,34	11	14,6	10.410	01/11/16	31/10/17	0	
16	9	16	51	SGO DEL ESTERO	98	Lte. c/Santa Fe - Banderas	KM. 180 - KM. 226	11	46,0	25.000	01/11/16	02/05/17	0	
16	9	17	51	SGO DEL ESTERO	16	Lte. c/Chaco - El Cabure	KM. 318 - KM. 388	11	68,2	39.862	01/05/16	01/03/17	4	
16	9	18	51	SGO DEL ESTERO	34	El Bodabal - Rio Ureña	KM. 850 - KM. 905	11	10,0	25.000	01/11/16	01/09/17	0	
16	9	19	51	TUCUMAN	Ex 34	Lte. c/Santiago del Estero - Pampa Pozo	KM. 857,52 - KM. 893,24	11	36,5	25.085	01/10/14	31/03/16	6	A-C
16	9	20	51	TUCUMAN	Ex 34	Pampa Pozo - Lte. Con Salta	KM. 893,24 - KM. 925,84	11	31,2	28.686	08/10/14	07/04/16	6	A-C
16	9	21	51	CHACO	98	Acc a La Tigra - Emp RN N° 16	KM 1078,00 - KM 1111,48	11	34,2	23.000	01/11/16	31/10/17	0	
16	9	22	51	CHACO	98	Emp RN N° 16 - Emp RP N° 9	KM 1111,48 - KM 1168,20	11	54,7	23.000	01/11/16	31/10/17	0	
16	9	23	51	TIERRA DEL FUEGO	3	San Sebastian - Estancia Sara	km 2766,87 - km 2790,70	11	23,8	25.000	01/11/16	31/10/17	0	
16	9	24	51	TIERRA DEL FUEGO	3	Estancia Sara - Cabo Domingo	km 2790,70 - km 2829,83	11	39,1	30.000	01/11/16	31/10/17	0	
16	9	25	51	TIERRA DEL FUEGO	3	Kosovo - La Herradura	km 2974,42 - km 3006,28	11	32,0	116.504	01/07/15	29/12/17	6	
16	9	26	51	SALTA	16	Lte. Con Chaco - El Quebrachal	Km. 503 - 577,55	11	74,0	20.000	01/11/16	01/08/17	0	
16	9	27	51	SALTA	16	El Quebrachal - Emp. R.N. Nº 9/34	Km. 577,55 - Km. 707,25	11	100,7	34.055	01/08/15	30/06/16	6	
16	9	28	51	SALTA	34	Lte. C/ Sgo del Estero - Emp. R.N. Nº 9	Km. 905,29 - Km. 974	11	69,0	20.000	01/11/16	02/05/17	0	
16	9	29	51	SALTA	34	Gral. Mosconi - Lte. C/ Bolivia	Km. 1453 - Km. 1488	11	35,0	57.832	25/11/15	25/03/17	14	
16	9	30	51	SALTA	81	Pluma de Pato - Emp. R.N.Nº 34	Km. 1773 - Km. 1863	11	90,4	25.000	01/11/16	31/10/17	0	
16	9	31	51	CHUBUT	3	Acc. Ea. San Pedro - R.P. Nº 2 (A Piramides)	Km. 1352,13 - Km. 1372,22	11	21,6	27.000	01/11/16	01/09/17	0	
16	9	33	51	CHUBUT	3	A/N R.N. Nº 25 (Trelew) - Malaspina	Km. 1460 - Km. 1691,45	11	231,5	30.272	01/06/16	31/05/17	2	
16	9	34	51	RIO NEGRO	1s40	Emp. R.N.Nº 23 - Las Bayas	km. 105,17 - km. 165,81	11	60,6	22.728	30/06/15	31/05/16	6	
16	9	35	51	RIO NEGRO	1540	Las Bayas - Lte. Rio Negro/ Chubut	km. 165,81 - km. 240,65	11	74,8	38.896	01/11/16	31/10/17	0	
16	9	36	51	SANTA FE	98	Emp. R.P.Nº 11 - Emp. R.P.Nº 95	Km. 123,0	11	123,0	21.000	01/11/16	01/09/17	0	
16	9	37	51	ENTRE RIOS	12	Emp. R.P.Nº 12 - Emp. R.P.Nº 32	Km. 333,49 - Km. 401,43	11	67,9	29.200	01/11/16	02/07/17	0	
16	9	38	51	ENTRE RIOS	12	Cerrito - Emp. R.N.Nº 127	Km. 489,21 - Km. 500,48	11	11,3	20.000	01/11/16	02/05/17	0	
16	9	40	51	JUJUY	52	Emp. R.P. Nº 70 - Lte. Con Chile	Km. 194,02 - Km. 257,06	8	63,0	27.030	01/09/16	02/05/17	1	
16	9	41	51	LA RIOJA	79	Ulapes - Desiderio Tello	Km. 96,42 - Km. 137,82	8	41,4	25.000	01/11/16	02/05/18	0	
16	9	43	51	SGO DEL ESTERO	98	Los Tableros - Pinto	Km. 241 - Km. 285	11	44,0	25.000	01/11/16	02/07/17	0	
16	9	45	51	ENTRE RIOS	131	Crespo - Aº La Esperanza	km. 21,30 - km. 23,30	11	2,0	25.000	01/11/16	02/07/17	0	
16	9	46	51	ENTRE RIOS	12	Emp.RPNº1-Rio Guayquiraro(Limite con Corrientes)	km. 604,7 - km. 647,2	13	43,0	40.000	01/11/16	31/10/17	0	
16	9	47	51	SALTA	34	Emp. R.N.Nº 0 - Embarcación	Km. 1329 - km. 1348	5	18,8	25.000	01/11/16	31/10/17	0	
16	9	48	51	SALTA	34	Embarcacion - Emp. R.N. Nº 81	Km. 1348 - km. 1375	5	17,3	25.000	01/11/16	31/10/17	0	
16	9	49	51	CHUBUT	25	Trelew - Dolavon	km. 34,95 - km. 56,46	11	21,5	40.000	01/11/16	31/10/17	0	
16	9	50	51	CATAMARCA	60	Tinogasta - Fiambala	Km. 1324,22 - Km. 1371,20	11	47,0	22.428	01/09/16	02/03/17	1	
16	9	51	51	CATAMARCA	60	Fiambala - Lte. Con Chile	Km. 1.547 - km. 1569	11	22,0	25.000	01/11/16	31/10/17	0	
16	9	52	51	CORRIENTES	12	Lte. Con Entre Rios - Espindola	Prog. 681,84 - Prog. 688,84	8	7,0	53.836	01/11/16	31/10/17	0	
16	9	53	51	CORRIENTES	14	Emp. R.N. Nº 117 - Aº Cuay Grande	Prog. 496,35 - Prog. 559,62	5	63,0	24.960	01/11/16	31/10/17	0	
16	9	54	51	CORRIENTES	14	Emp. R.N. Nº 117 - Aº Cuay Grande	Prog. 559,62 - Prog. 660,83	5	101,0	24.910	01/11/16	31/10/17	0	
16	9	55	51	CORRIENTES	123	Emp. R.N. Nº 12 - Emp. Nº 119	Prog. 30,82 - Prog. 104,20	5	73,0	24.900	01/11/16	31/10/17	0	
16	9	56	51	ENTRE RIOS	136	Emp. R.N.Nº 14 - Lte. Con Uruguay	Km. 8,5 - Km. 37,1	11	29,0	25.000	01/11/16	31/10/17	0	
16	9	57	51	INTERPROVINCIAL	40	Las Mojarras (Catamarca) - Quilmes (Tucuman)	Secc1: Emp. R.N Nº39-Lim. Con Tucuman y Secc1: Lim.con Catamarca-Emp. R.P.Nº35	5	20,0	45.000	01/11/16	31/10/17	0	
16	9	58	51	SGO DEL ESTERO	89	Limite Chaco - Quimili	Km. 311 - Km. 383	11		40.000	01/11/16	31/10/17	0	
16	9	59	51	TUCUMAN	65	Alpachiri - limite c/ Catamarca	km. 18,43 - km. 47,59	11	29,0	28.000	01/11/16	01/08/17	0	
16	9	60	51	LA PAMPA	35	Winifreda - Eduardo Castex	Km. 370,72 - Km. 404,48	5	33,0	52.919	01/11/16	31/10/17	0	
16	9	61	51	NEUQUEN	40	Chos Malal - Limite con Mendoza	Km. 2628 - Km. 2672	11	44,0	24.500	01/11/16	02/05/18	0	
16	9	62	51	SAN JUAN	149	Puente Rio San Juan (Pachaco) - Emp. R.P. Nº 436	KM. 193 - Km. 244	11	51,0	32.000	01/11/16	02/05/18	0	
16	9	63	51	SAN JUAN	141	Limite con La Rioja - Emp. Ruta Provincial Nº 510 (Marayes)	Km. 81,960 - km. 102,660	5	21,0	47.492	01/11/16	31/10/17	0	
16	9	64	51	ENTRE RIOS	131	Emp. Ruta Nacional Nº12 - Emp. Ruta Provincial Nº11	Emp. Ruta Nacional Nº12 - Emp. Ruta Provincial Nº11	11	32,0	40.000	01/11/16	31/10/17	0	
16	9	65	51	SAN LUIS	147	Rio el Medano - La chañarienta	Km. 711,58 - km. 728,58	13	17,0	28.405	01/11/16	31/10/17	0	
16	9	66	51	SANTA FE	95	Emp. Ruta Provincial Nº 17 - Emp. Ruta Provincial Nº 2	km. 728,58 - km 748,00	13	20,0	27.209	01/11/16	31/10/17	0	
16	9	67	51	SANTA FE	95	Emp. Ruta Provincial Nº 17 - Emp. Ruta Provincial Nº 2	km. 748,00 - km. 768,15	13	20,0	24.670	01/11/16	31/10/17	0	
16	9	68	51	SANTA FE	95	Emp. Ruta Provincial Nº 17 - Emp. Ruta Provincial Nº 2	km. 768,15 - km. 788,15	13	20,0	24.670	01/11/16	31/10/17	0	
16	9	69	51	SAN JUAN	150	Emp. R.N. Nº 40 (San Roque) - Emp. R.N. Nº 149 (Las Flores)	km. 223 - km. 236	5	13,0	22.400	01/11/16	31/10/17	0	
16	9	70	51	SAN JUAN	150	Las Flores - Peñasquito	km. 295,65 - km. 323,36	5	26,6	155.000	01/11/16	31/10/17	0	
16	9	71	51	SANTA FE	168	Viaducto Laguna Setubal - Tunel Subfluvial	km.0,00 - km. 17,00	5	17,0	24.176	01/11/16	31/10/17	0	
16	9	72	51	SANTA FE	A007 - 1V11	Emp RNNº 168 - Emp RNNº 1V11 / Emp RNNº A007 - Emp RNNº 11	Km 0 - Km 13,8 / Km 0 - Km 22,7	11	37,0	24.592	01/11/16	31/10/17	0	
16	9	73	51	LA PAMPA	154	Emp RNNº 35 - Km 111	Km 0,00 - Km 111,20	5	111,2	75.678	01/11/16	31/10/18	0	
16	9	74	51	CHUBUT	260	Emp. Ruta Nacional Nº 40 - Limite con Chile	km 0,00 - km 104,63	11	105,4	45.640	01/11/16	31/10/17	0	
16	9	75	51	NEUQUEN	40	San Martin de los Andes (Entrada) - Acc. A Va. Ruca Hue	km 2211,43 - km 2220,09	17	8,7	39.000	01/11/16	31/10/17	0	
16	9	76	51	NEUQUEN	237	Las Lajas - Chos Malal	km 2554 - km 2600	5	46,0	30.000	01/11/16	31/10/17	0	
16	9	77	51	LA RIOJA	38	Limite con Cordoba - Emp. Ruta Nacional Nº 79	km 211,58 - km 287,54	11	76,0	25.000	01/11/16	31/01/17	0	
16	9	78	51	LA RIOJA	40	Limite con San Juan - km 3743	km 3711 - 3743	11	32,0	25.000	01/11/16	31/01/17	0	
16	9	79	51	LA RIOJA	79	Desiderio Tello - Catuna	km 137,27 - km 172,18	11	34,9	25.000	01/11/16	02/03/17	0	
16	9	80	51	LA RIOJA	141	Emp. Ruta Nacional Nº 79 - Limite con San Juan / La Rioja	km 0,00 - km 81,96	11	82,0	25.000	01/11/16	02/03/17	0	
16	9	81	51	SANTA FE	9	CARCARAÑA - CAÑADA DE GOMEZ	Puente S/ Rio Carcaraña	11	0,1	29.500	01/11/16	02/05/17	0	

CUADRO D
DIRECCIÓN NACIONAL DE VIALIDAD (PROYECTOS Y OBRAS AL 30/6/2016)

Pr	Sp	Py	Ob	Provincia	Ruta	Tramo	Sección	Tipo	Long.Km	Inversión Total (en miles \$)	Inicio	Fecha Fin	Est	Obs
16	9	82	51	CORRIENTES	118	Emp. Ruta Provincial N° 5 - Emp. Ruta Nacional N° 12	Km. 136,88 - Km. 196,06	5	59,2	26.500	01/11/16	01/09/17	0	
16	9	83	51	MENDOZA	40	Limite Neuquen / Mendoza - Emp. Ruta Provincial N° 221	Km. 2740,59 - Km. 2776,68	5	36,1	50.000	01/11/16	01/08/17	0	
16	9	84	51	SAN JUAN	40	Adan Quiroga - Tucunuco	Km. 3559,48 - Km. 3575,34	11	16,0	28.000	01/11/16	02/05/17	0	
16	9	85	51	SGO DEL ESTERO	16	El Cabure - Limite con Chaco / Salta	Km. 386,6 - Km. 502,6	11	104,5	40.000	01/11/16	31/10/17	0	
16	9	86	51	FORMOSA	95	Limite Chaco -Emp. Ruta Nacional N° 81	Pte. Lavalle - Emp. Ruta Nacional N° 81	5	15,0	25.000	01/11/16	02/07/17	0	
16	9	87	51	FORMOSA	86	Gral. Guemes - Posta Cambio Zalazar	Gral. Guemes - San Martin 2	5	12,0	22.000	01/11/16	02/07/17	0	
16	9	88	51	FORMOSA	86	Gral. Guemes - Posta Cambio Zalazar	San Martin 2 - Lugones	5	12,0	22.000	01/11/16	02/07/17	0	

Total Obras de Conservación Mejorativas Fase II

2.631.968

Obras de Seguridad Vial II

Pr	Sp	Py	Ob	Provincia	Ruta	Tramo	Sección	Tipo	Long.Km	Inversión Total (en miles \$)	Inicio	Fecha Fin	Est	Obs
16	10	1	51	ENTRE RIOS	VS	Obras de Seguridad Vial en Accesos a Puentes		8		35.000	01/11/16	31/10/17	0	
16	10	2	51	JUJUY	VS	Obras de seguridad Vial emn Acc. A Ptes.		8		35.000	01/11/16	31/10/17	0	
16	10	3	51	SALTA	VS	OBRAS DE SEGURIDAD VIAL EN ACC. A PTES.		8		35.000	01/11/16	31/10/17	0	
16	10	4	51	SANTA FE	VS	Obras de Seguridad Vial en Acc. A Ptes		8		35.000	01/11/16	31/10/17	0	
16	10	5	51	CATAMARCA	38	Lte. La Rioja / Catamarca - Catamarca	Lte. Con La Rioja - Capayán	8	54,7	35.000	01/11/16	02/05/18	0	
16	10	6	51	CATAMARCA	38	Catamarca - Lte. Catamarca /Tucuman	Paradores sobre Ruta Nacional N° 38 - Norte	17		30.000	01/11/16	31/10/17	0	
16	10	7	51	CHACO	16	Quitillipi - Presidente Roque Saenz Peña	Emp. R.P. N° 4 (Km. 157,22)	8	1,0	22.000	01/11/16	31/10/17	0	
16	10	8	51	CHACO	89	Emp. R.P. N° 19 - Gral. Pinedo	Travesía Urbana por General Pinedo	17	3,0	19.600	01/11/16	31/10/17	0	
16	10	9	51	CORRIENTES	12	Corrientes - Itati	Prog. 1056,53 - prog. 1089,17	8	33,0	24.500	01/11/16	31/10/17	0	
16	10	11	51	INTERPROVINCIAL	Varias	Zona Norte	Cordoba, Tucuman, Salta, Jujuy, Santa Fe, La Rioja, Catamarca, Sgo. Del Estero	17		40.000	01/11/16	02/07/17	0	
16	10	12	51	INTERPROVINCIAL	Varias	Zona Litoral	Sanat Fe, Corrientes, Misiones, Entre Rios, Chaco y Formosa	17		40.000	01/11/16	02/07/17	0	
16	10	13	51	INTERPROVINCIAL	Varias	Zona Centro	Buenos Aires, Córdoba, Mendoza, San Juan, San Luis y La Pampa	17		40.000	01/11/16	02/07/17	0	
16	10	14	51	INTERPROVINCIAL	Varias	Zona Sur	Buenos Aires 19°, Rio Negro, La Pampa, Santa Cruz, Tierra del Fuego, Chubut y Neuquén	17		40.000	01/11/16	02/07/17	0	
16	10	19	51	SAN LUIS	20	Limite con Cordoba - Emp RPN 5	Km 217,18	8	1,0	24.000	01/11/16	31/10/17	0	
16	10	20	51	SANTA FE	Au 9	RNN A-008 - RNN A-012	Km 298,51 (Av. Wilde)	17	0,9	57.000	01/11/16	02/05/18	0	
16	10	21	51	SANTA FE	A 007	Emp RNN 11 - Emp RNN 168	Km 6,80 (Acceso a Varadero Sarsotti)	17	1,0	26.450	01/11/16	31/10/17	0	
16	10	22	51	SGO DEL ESTERO	34	Colonia Dora - Garza (Emp. RP N° 164)	km. 563,83 - km 642,73	17		25.000	01/11/16	31/10/17	0	
16	10	23	51	SGO DEL ESTERO	34	Paso Urbano por Selva	Km. 403 - Km. 405	17	2,0	30.000	01/11/16	31/10/17	0	
16	10	24	51	TUCUMAN	65	Emp. RNN 38 - Limite Tucuman / Catamarca	Puente sobre Calle Padilla	17		26.000	01/11/16	02/05/18	0	
16	10	25	51	TUCUMAN	9 y 38	A° Mista - San Miguel de Tucuman	Distribuidor San Cayetano	11		77.000	01/11/16	02/05/18	0	
16	10	26	51	LA PAMPA	154	Emp. RPN° 28 - Emp. RNN° 22	Km. 111,00 - Km. 136,48	11	25,5	49.232	01/11/16	31/10/17	0	
16	10	27	51	LA PAMPA	143 - 151	Emp. RNN° V143 - Lte Mendoza , Emp. RPN° 14 - Emp. RNN° 143	Km. 268,90 - Km. 270,72 ; Km. 309,00 - Km. 310,00	17	3,0	24.942	01/11/16	31/10/17	0	
16	10	28	51	LA PAMPA	35	Rotonda Norte Santa Rosa - Emp. R.P.N° 10	Acceso Norte A Santa Rosa (Km. 328,78 - Km. 333,60)	17	5,0	37.000	01/11/16	02/05/18	0	
16	10	29	51	NEUQUEN	40	San Martin de los Andes - Junin de los Andes	Km. 2213,28 - Km. 2221,70	17	8,0	90.000	01/11/16	02/05/19	0	
16	10	30	51	NEUQUEN	40	Lago Villarino - San Martin de los Andes	Km. 2206,60 - Km. 2211,00	17	4,0	4.873	01/06/16	31/07/17	2	
16	10	31	51	RIO NEGRO	22	Interseccion RNN° 250 - Chimpay	Km. 1050 (Localidad de Chimpay)	8		29.000	01/11/16	31/10/17	0	
16	10	32	51	RIO NEGRO	22	Limite con La Pampa - Interseccion RNN 250	Interseccion con RNN 251	17		70.000	01/11/16	02/05/18	0	
16	10	33	51	BUENOS AIRES	3	Cam a B. San Blas - Lte con Bs As / Rio Negro	Interseccion con Av Juan de la Piedra (Km 961)	17	1,0	35.000	01/11/16	31/10/18	0	
16	10	34	51	BUENOS AIRES	3	Tte Origone - Pedro Luro	Interseccion con Acc a Pedro Luro	17	1,0	35.000	01/11/16	31/10/17	0	
16	10	35	51	BUENOS AIRES	3	Emp. R.N. N° 3 - Emp. R.N. N° 33	Km. 695,84 - km. 696,64	12	1,0	25.000	01/11/16	02/07/17	0	
16	10	36	51	LA RIOJA	76	Villa Unión - Vinchina		17	63,0	16.000	01/11/16	31/01/17	0	
16	10	37	51	SALTA	40	Cachi - Emp. R.P. N° 33	Km. 4500,08 - Km. 4511,98	17	12,0	35.000	01/11/16	31/10/18	0	
16	10	38	51	SAN JUAN	141 - 20	Lte. con La Rioja - Bermejo / Lte. Con San Luis - Emp. R.N. N° 141	RN 141 Secc I: Km. 81,96 - km. 203,72 / RN 20 Secc I: Km. 413,63 - Km 545,77	17	254,0	62.722	01/11/16	02/05/17	0	
16	10	39	51	SAN LUIS	8	Lte. Cordoba / San Luis - Interseccion Ex R.N. N° 8	Km. 693,76 - km. 724,69	17	3,0	30.000	01/11/16	31/10/17	0	
16	10	40	51	SAN LUIS	7	Lte. Cordoba / San Luis - San Luis	Km. 653,94 - Km. 756,58	17	102,0	25.000	01/11/16	31/10/17	0	
16	10	41	51	SAN LUIS	7	Lte. Con Córdoba - Lte. Con Mendoza	km 756,58 - km 865,58	17	109,0	19.925	01/11/16	31/10/17	0	
16	10	42	51	SAN LUIS	7	Limite Córdoba / San Luis - Limite San Lui / Mendoza	km. 653,94 - km. 865,56	11		28.000	01/11/16	31/10/17	0	
16	10	43	51	SAN LUIS	7	Alto Pencoso - Limite San Luis / Mendoza	km. 863,59 - km 865,56	17	4,5	25.000	01/11/16	31/10/17	0	
16	10	44	51	SANTA FE	9	Arroyo Seco - Emp. RN N°A012	km. 268 (Camino Vecinal de Acceso a Arroyo Seco)	8		24.100	01/11/16	31/10/17	0	
16	10	45	51	SANTA FE	95	Pozo Borrado - Villa Minetti	Acceso a Villa Minetti (km. 848,49)	5		25.415	01/11/16	31/10/17	0	
16	10	46	51	SANTA FE	95	Emp. Ruta Provincial N° 17 - Ruta Nacional N° 98	Interseccion con Ruta Provincial N° 2 (km. 768,77)	8		26.910	01/11/16	31/10/17	0	
16	10	47	51	SANTA FE	178	Emp. R. N. 9 - Las Rosas	km. 177 - km. 179 (Las Parejas)	8	2,0	28.405	01/11/16	31/10/17	0	
16	10	48	51	SANTA FE	178	Emp. R. N. 9 - Las Rosas	km. 201,3 (Las Rosas)	8		25.935	01/11/16	31/10/17	0	
16	10	49	51	SAN JUAN	150	Emp. R.N. N° 40 (San Roque) - Camp. El Viviero Jachal	km. 223 - km. 236	5	13,0	35.000	01/11/16	31/10/17	0	
16	10	50	51	SGO DEL ESTERO	34	Pinto - La Banda	KM. 537 - Km. 538	17	1,0	26.000	01/11/16	31/10/17	0	
16	10	51	51	SGO DEL ESTERO	34	Pinto - La Banda	km. 552 - km. 554	17	2,0	26.000	01/11/16	31/10/17	0	
16	10	52	51	SGO DEL ESTERO	34	Pinto - La Banda	km. 580 - km. 583	17	3,0	30.000	01/11/16	31/10/17	0	
16	10	53	51	SGO DEL ESTERO	64	Paso por Cerrillos	Paso por Cerrillos	17	5,0	26.000	01/11/16	31/10/17	0	
16	10	54	51	Tierra del Fuego	3	San Sebastián - Ushuaia	km. 2.766 - km. 3.049	17	283,0	45.000	01/11/16	31/10/17	0	
16	10	55	51	CHUBUT	3	Comodoro Rivadavia (salida) - Emp. Ruta Nacional N° 26	km 1837 - km 1841	17	2,9	42.250	01/11/16	02/05/17	0	
16	10	56	51	CHUBUT	3	A/N RP N° 1 - Comodoro Rivadavia (entrada) - Intersección Av. Quintana	km 1828	17	1,0	87.100	01/11/16	31/10/17	0	
16	10	57	51	NEUQUEN	237	Travesía Urbana de Piedra del Águila	km 1444 - km 1448	17	4,0	24.897	01/11/16	02/04/17	0	
16	10	58	51	NEUQUEN	40	Emp. Ruta Provincial N° 29 - Emp. Ruta Provincial N° 2	km 2622,00 - km 2630,38	17	8,4	27.141	01/11/16	31/10/17	0	
16	10	59	51	ENTRE RIOS	12	Crespo - Paraná		17	12,0	120.000	01/11/16	31/10/18	0	
16	10	60	51	CHACO	11, 16, 89 Y 95	Tramos Varios	Secciones Varios	17		35.000	01/11/16	02/07/17	0	
16	10	61	51	CHACO	16	Acc. Atequeras - Emp. RN 11	Km. 5,5 - Km. 17,5	5	12,0	50.000	01/11/16	31/10/17	0	
16	10	62	51	CORRIENTES	14 / 121	A° Cambay - Emp. RP N° 40 / Emp. RN N° 14 - Pte. De la Integracion	Km. 680,74 - 708,50 / Km. 0,00 - Km. 7,64	17	35,4	28.000	01/11/16	02/07/17	0	
16	10	63	51	ENTRE RIOS	12	A° las Tunas - Emp. Ruta Nacional N° 18	Km. 462,49 - Km. 466,19	8	3,7	45.000	01/11/16	31/10/17	0	
16	10	64	51	JUJUY	9	El Carmen - San Salvador de Jujuy	Km. 1681	8	0,8	36.400	01/11/16	31/12/17	0	
16	10	65	51	MENDOZA	7	San Martin - Mendoza (Princ. Sup)	Km. 998,68 - Km. 1015,57	8	16,9	45.000	01/11/16	31/10/17	0	
16	10	66	51	NEUQUEN	40	Zapala - Las Lajas	Km. 2436,44 - Km. 2482,21	8	1,0	25.000	01/11/16	02/05/17	0	

CUADRO D
DIRECCIÓN NACIONAL DE VIALIDAD (PROYECTOS Y OBRAS AL 30/6/2016)

Pr	Sp	Py	Ob	Provincia	Ruta	Tramo	Sección	Tipo	Long.Km	Inversión Total (en miles \$)	Inicio	Fecha Fin	Est	Obs
16	10	67	51	SALTA	51	El Aybal - Campo Quijano		17	1,0	44.649	01/11/16	31/10/18	0	
16	10	68	51	SAN JUAN	40	Villa Media Agua (Km. 3411) - Calle 8 (Km. 3452)	Calle 14 - Calle 8	17	7,4	40.908	01/11/16	02/05/17	0	
16	10	69	51	SAN JUAN	40	Villa Media Agua (Km. 3411) - Calle 8 (Km. 3452)	B° Municipal El Cerrillo - Calle 18 / Boulevard Carpintería - B° Chubut	17	5,3	34.364	01/11/16	02/05/17	0	
16	10	70	51	SAN LUIS	7	Villa Mercedes - Granville	Intersección con Ruta Nacional N°8 (Km. 692,08)	17	2,0	30.000	01/11/16	31/10/17	0	
16	10	71	51	SAN LUIS	7	Limite Cordoba / San Luis - Villa Mercedes	Intersección con Ruta Provincial N° 14 (Km. 660,62)	17	2,0	30.000	01/11/16	31/10/17	0	
16	10	72	51	SGO DEL ESTERO	34	Pinto - La Banda	Km. 681 - Km. 685	17	4,0	30.000	01/11/16	31/10/17	0	
16	10	73	51	TIERRA DEL FUEGO	3	La Herradura - Ushuaia	Km. 3006 - Km.3009	17	3,0	66.250	01/11/16	02/05/18	0	
16	10	74	51	TIERRA DEL FUEGO	3	Tolhuin - Ushuaia	Km.2949,94 - Km. 3094,52	17	99,6	24.500	01/11/16	31/10/17	0	

Total Obras de Seguridad Vial II 2.523.468
Total Mantenimiento 16.904.095

Construcciones
Pasos Fronterizos y Corredores de Integración

22	2	3	51	CHUBUT	40S	Lte. c/Santa Cruz - Emp R.P.N°22	(1940-1979)	8	41,4	362.255	12/09/11	11/05/16	6	
22	2	6	51	SGO DEL ESTERO	16	Lte. con Chaco - El Cabure	Sección I: Lte. C/Chaco - Los Pirpintos	8	38,6	63.314	18/12/06	16/09/10	8	
22	2	18	51	TIERRA DEL FUEGO	Comp.i	Emp. R.N.N°3 - Lte. con Chile	Prog. 0 - Prog. 10,88	8	10,9	94.522	01/06/13	30/05/16	6	
22	2	23	51	SGO DEL ESTERO	16	Lte. c/Chaco - El Cabure	Sección II - Los Pirpintos - El Cabure	8	29,2	58.381	17/10/06	16/07/09	7	
22	2	34	51	CORDOBA	158	Villa Maria - Gral. Deheza	Prog. 156,37 - Prog. 220,62	8	62,9	244.064	04/04/07	03/05/10	8	
22	2	35	51	CORDOBA	158	Villa Maria - Rio Cuarto	Chucul - Rio Cuarto	5	19,0	38.272	05/05/08	03/01/10	7	
22	2	41	51	SALTA	34	Mosconi - Tartagal (Av. Urbana)		8	6,0	18.000	01/11/16	31/10/18	0	
22	2	46	51	MENDOZA	7	Potrerrillos - Lte. con Chile		5	70,0	46.000	01/11/16	31/10/19	0	
22	2	48	51	SAN JUAN	150	Km 351 - Km 370 - Lte. con Chile		8	19,0	68.244	01/11/16	02/05/18	0	
22	2	50	51	SALTA	51	Muñano - San Antonio de los Cobres	I Est. Muñano-Los Patos- II Los Patos - San Antonio de los Cobres	8	20,7	148.351	20/10/12	19/04/16	14	
22	2	52	51	MENDOZA	40S	Malargue - Lte. con Neuquen (S III)	Prog. 2887,23 - Prog. 2937,27 A° Loncoche	8	50,0	269.330	20/07/10	19/03/14	8	
22	2	53	51	ENTRE RIOS	14	Gualeguaychú - Paso de los Libres	Intersecc. Emp. RPN°16 - Intersecc. Emp. RPN°20	8	18,2	86.378	16/11/05	16/03/09	7	
22	2	53	52	ENTRE RIOS	14	Gualeguaychú - Paso de los Libres	Emp. R.P.N°20 - Emp. R.P "J" (Colonia Elia)	8	27,7	200.549	26/11/06	26/05/11	8	
22	2	53	53	ENTRE RIOS	14	Gualeguaychú - Paso de los Libres	Emp. RP"J" (Colonia Elia) - A° Colman	8	34,8	404.593	21/09/07	20/05/12	7	
22	2	53	54	ENTRE RIOS	14	Gualeguaychú - Paso de los Libres	A° Colman - Emp. R.P.N°29	8	33,3	433.149	28/06/07	26/11/11	7	
22	2	53	55	ENTRE RIOS	14	Gualeguaychú - Paso de los Libres	Emp. R.P.N°29 - Ubajay	8	35,6	536.832	30/07/07	26/09/13	7	
22	2	53	56	ENTRE RIOS	14	Gualeguaychú - Paso de los Libres	Ubajay - Emp. R.N.N°18	8	35,0	444.514	01/06/07	29/06/13	8	
22	2	53	57	ENTRE RIOS	14	Gualeguaychú - Paso de los Libres	Emp. R.N.N°18 - A° Ayui Grande	8	32,7	487.787	01/06/07	29/05/13	7	
22	2	53	58	ENTRE RIOS	14	Gualeguaychú - Paso de los Libres	A° Ayui Grande - A° Mandisovi Grande	8	34,8	347.882	29/06/07	26/10/12	8	
22	2	53	59	ENTRE RIOS	14	Gualeguaychú - Paso de los Libres	A° Mandisovi Grande - Rio Mocoreta	8	35,9	516.975	01/06/07	30/03/14	8	
22	2	53	60	CORRIENTES	14	Gualeguaychú - Paso de los Libres	Río Mocoreta - A° Curupicy	8	33,6	385.922	21/09/07	18/02/14	7	
22	2	53	61	CORRIENTES	14	Gualeguaychú - Paso de los Libres	A° Curupicy - Emp R.N.N°127	8	29,3	389.861	21/09/07	18/02/14	8	
22	2	53	62	CORRIENTES	14	Gualeguaychú - Paso de los Libres	Emp R.N.N°127 - Estab. San Agustín	8	32,4	453.459	01/10/07	28/09/14	7	
22	2	53	63	CORRIENTES	14	Gualeguaychú - Paso de los Libres	Secc II: Estab. San Agustín - Emp. R.P.N°126	8	30,4	381.144	21/09/07	19/04/13	8	
22	2	53	64	CORRIENTES	14	Gualeguaychú - Paso de los Libres	Emp. R.P.N°126 - Emp. R.N.N°117	8	27,6	279.236	21/09/07	21/05/11	8	
22	2	53	65	CORRIENTES	117	Gualeguaychú - Paso de los Libres	Emp. R.N.N°14 - Av. Belgrano (Acceso Aeropuerto)	8	8,0	126.215	13/12/07	11/06/12	8	
22	2	53	66	CORRIENTES	s/n	Gualeguaychú - Paso de los Libres	Nuevo accesos al Centro de Frontera	8	4,0	90.000	01/11/16	31/10/17	0	
22	2	54	51	JUJUY	9	Circunvalación Acceso a Los Alisos		8	5,0	10.000	01/11/16	31/10/17	0	

Total Pasos Fronterizos y Corredores de Integración 6.985.229

Obras por Convenio con Provincias

22	3	1	51	PAIS	VS	Convenios con Provincias y Municipios		14		16.501	01/01/16	31/12/16	6	B
22	3	2	51	LA RIOJA	76	Vinchina - Alto Jague	A: Vinchina - A. Jague y B: Acc. a Alto Jague	8	39,0	199.212	04/06/99	29/06/16	14	
22	3	7	51	LA RIOJA	73	Los Cajones - Anguinan (Chilecot por el Velazco)	III - Pampa de la Viuda - Quebrada Seca	8	29,6	102	15/09/99	14/01/00	10	
22	3	11	51	MISIONES	P19	Wanda - Deseado	Arroyo Grande - Deseado	5	30,0	22.334	09/10/09	08/07/13	8	
22	3	12	51	LA RIOJA	76	Vinchina - Pircas Negras	Alto Jague - Punta Del Agua (EXP 292-1998)	8	30,0	27.295	15/06/99	12/04/08	8	
22	3	19	51	SANTA CRUZ	3	Planta LU 12 - Calle Italia - Autovia	Aeropuerto - Av. San Martín (R.N.N°3) - 1° Etapa	8	6,4	119.559	26/09/05	25/10/11	7	
22	3	23	51	SALTA	9	Emp.R.N.N°9/34 - Ciudad de Salta	Prog 1591 - Prog 1602	8	11,0	15.305	25/02/97	25/08/00	7	
22	3	25	51	SANTA FE	95	Emp. R.P. N° 286 - Lte. C/Chaco	Secc. I km. 862,31 - 912,02	5	49,7	106.412	01/09/05	30/08/08	8	
22	3	26	51	SANTA FE	95	Emp. R.P. N° 286 - Lte. C/Chaco	Secc. II km. 912,02 - 941,20	5	29,2	58.650	25/08/06	24/05/08	8	
22	3	27	51	SANTA FE	A008	Av.Pellegrini(Aut.Rosario-Cordoba)-Av.San Martin(Tramo A)	Km 10,125 - km 20,846	5	10,7	306.460	15/07/09	13/03/16	6	
22	3	27	52	SANTA FE	A008	AvCircunv de Rosario(Colectoras)-Av S.Martin-Emp.Av Belgrano	Km 20,846 - km 29,000	8	8,3	30.000	01/11/16	31/10/18	0	
22	3	86	55	RIO NEGRO	23	Valcheta - Pilcaniyeu - Los Menucos	Talchuala - Sierra Colorada km 201 - km 225 (Seccion V)	8	23,9	29.840	23/03/06	20/10/08	8	
22	3	86	56	RIO NEGRO	23	Valcheta - Pilcaniyeu	Sierra Colorada - Los Menucos km 225 - Km 269	8	43,8	87.226	01/02/07	02/05/09	8	
22	3	86	58	RIO NEGRO	23	Valcheta - Pilcaniyeu	Maquinchao - Jacobacci km 341,07 - km 414,57	5	73,5	204.055	22/06/09	21/12/11	8	
22	3	86	59	RIO NEGRO	23	Valcheta - Pilcaniyeu	Jacobacci - Comallo km 0 - Km 45	8	45,0	542.194	13/09/11	12/03/17	6	
22	3	86	60	RIO NEGRO	23	Ing Jacobacci - Comallo	Km 45 - km 75	8	30,0	419.422	12/12/11	10/08/17	6	
22	3	86	61	RIO NEGRO	23	Comallo - Pilcaniyeu Viejo	Km 75 - km 93	8	18,0	393.984	05/12/11	03/08/17	6	
22	3	86	62	RIO NEGRO	23	Comallo - Pilcaniyeu Viejo		8	36,0	461.409	27/09/13	27/03/17	6	
22	3	87	51	NEUQUEN	242	Emp. R.N.N°40 - Limite con Chile	Aduana - Limite con Chile	8	7,1	46.936	09/04/10	08/03/14	7	
22	3	88	51	SANTA CRUZ	3	Caleta Olivia - Gran Bajo San Julian	Km 1970,40 - km 2026	8	55,6	231.983	06/01/07	04/12/13	7	
22	3	88	52	SANTA CRUZ	281	Emp. R.N.N°93 - Pto. Deseado	Emp. R.N.N°93 - km 65 / Acc. Pto. Deseado	8	32,6	71.445	27/08/10	25/10/13	7	
22	3	89	51	SAN JUAN	149	Las Flores - Iglesias		8	12,8	29.462	10/12/13	31/08/16	14	

Total Obras por Convenio con Provincias 3.419.786

Mejoramiento y Reposición de Rutas

22	4	1	51	PAIS	Vs	Rehabilitaciones Menores	Nacional	14		58.469	01/01/16	31/12/16	6	B
22	4	5	51	SAN JUAN	40	San Roque - Huaco (obras faltantes)	Prog. 0 - Prog. 41,530	8	42,1	328.239	25/06/09	24/04/15	8	

CUADRO D
DIRECCIÓN NACIONAL DE VIALIDAD (PROYECTOS Y OBRAS AL 30/6/2016)

Pr	Sp	Py	Ob	Provincia	Ruta	Tramo	Sección	Tipo	Long.Km	Inversión Total (en miles \$)	Inicio	Fecha Fin	Est	Obs
22	4	23	51	NEUQUEN	234	San Martin de los Andes - Emp. R.N.N° 231	Sección II Río Hermoso - Pichi Trafal Sector I	8	24,5	7.796	17/09/97	16/08/02	7	
22	4	25	52	BUENOS AIRES	3	La Matanza Sección II	Km 29,2 - km 37,86	8	8,7	296.000	30/09/05	29/04/10	8	
22	4	29	51	CHUBUT	3	Comodoro Rivadavia - Km 1886 (Rada Tilly)	km 1838 - km 1845	8	6,8	34.853	12/04/05	10/09/08	7	
22	4	30	51	SANTA CRUZ	3	Acceso a Rada Tilly - Caleta Olivia (Sección I)	Km 1845 - km 1867	8	22,3	236.088	01/04/09	31/10/15	10	
22	4	31	51	SANTA CRUZ	3	Acceso a Rada Tilly - Caleta Olivia (Sección III)	Km 1867 - km 1908,6	8	41,6	308.181	01/08/08	30/11/15	10	
22	4	39	51	TUCUMAN	38	Río Marapa - Principio de Autopista (Sec. III)	Acceso a Concepción - Acceso a Monteros y Acceso a Concepción	8	26,6	257.078	14/01/08	13/11/10	7	
22	4	41	51	CORDOBA	158	Variante paso por Villa María	Interc. con AU009 - Interc. R.P.N°2	8	13,1	425.586	01/05/16	30/10/17	4	
22	4	42	51	SANTA CRUZ	405	Límite c/Chubut - Perito Moreno		8	67,5	186.336	17/11/06	16/03/12	7	
22	4	45	51	MENDOZA	7	San Martín - Mendoza - Acceso Este Ciudad de Mendoza	km 1038,67 - km 1041,90	8	3,2	13.654	14/05/04	12/01/06	8	
22	4	46	51	CORDOBA	9	Villa María - Pilar	Villa María-James Craik; James Craik-Oncativo;Oncativo-Pilar	8	107,5	252.496	01/02/01	01/05/09	7	
22	4	47	51	BUENOS AIRES	P 6	Campana - La Plata	Secciones I - II - III - IV - V - VI	8	187,0	499.836	18/05/03	16/10/07	7	
22	4	50	51	NEUQUEN	234	San Martín de los Andes - Emp. R.N.N°231	Sección III: Lago Villarino - Acc. Villa Trafal	8	25,9	257.609	08/10/04	05/12/15	7	
22	4	51	51	SANTA CRUZ	3	Variante Caleta Olivia	Intersección Norte R.N. N° 3 - Intersección Sur R.N.N°3	8	7,0	307.699	28/09/06	30/11/15	10	
22	4	58	51	CORRIENTES	12	La Paz - Esquina (Obra faltante puentes)	A° Curupi-Bzo.Guayquiraró-R.Guayquiraró-A°Carumbe - km646/km648	8	1,0	11.755	01/06/07	30/06/10	8	
22	4	62	51	BUENOS AIRES	S/N	Acceso a Ranchos desde RPN° 29	Acc. Senador Rey, desvío tránsito pesado y calles internas	5	1,9	3.497	20/07/04	19/10/05	7	
22	4	64	55	FORMOSA	81	Ing. Juárez - Las Lomitas	Los Chiriguano - Ing. Juárez	8	44,9	52.306	13/10/04	12/07/08	8	
22	4	70	51	SANTA CRUZ	S/N°	Ruta Parque Nacional Los Glaciares	Acc. Portal Parque Nacional Los Glaciares - Miradores	8	29,0	104.807	12/11/03	10/12/09	8	
22	4	72	51	SANTA CRUZ	405	Tres Lagos - Emp. RP N°11	Sección I: Tres Lagos - km 50	8	50,1	68.139	27/05/04	26/05/07	8	
22	4	74	51	SANTA CRUZ	405	Emp. R.P.N°11 - El Cerrito	Sección I: El Cerrito - km 34	5	34,0	28.418	22/11/03	20/10/11	7	
22	4	81	51	SANTA FE	7	Variante Laguna La Pícosa	km. 380 - km. 390,5	8	10,5	67.012	01/02/06	03/07/07	8	
22	4	82	51	CORDOBA	9	Autopista Rosario-Córdoba	IIb: Ballesteros-Emp.R.P.N° 2 (V. María) - V. María - Oncativo (O.F.)	8	91,0	529.430	17/04/06	15/08/10	7	
22	4	82	52	CORDOBA	9	Autopista Rosario-Córdoba	Secc II: Emp.R.P.N°E-59 - Ballesteros	8	63,0	903.315	16/05/06	13/04/13	7	
22	4	82	53	CORDOBA	9	Autopista Rosario-Córdoba	Secc Ib: Emp. R.P.N°E-59 - Int. c/R.N.N°9 Actual	8	45,0	1.252.260	17/12/08	16/10/13	8	
22	4	84	51	FORMOSA	95	Emp. R.N. 81 - Lte. C/ Chaco- Sec. I	Lte. c/Chaco- Prog 29,800 (C. B. Vista - Pto. Lavalle)	8	25,0	145.782	14/05/07	11/01/10	8	
22	4	85	51	SGO DEL ESTERO	89	Suncho Corral - Emp. R.N.N°34 (Taboada)	Km 490,51 - km 523,59	8	33,1	253.850	17/08/10	30/08/16	8	C
22	4	86	51	SGO DEL ESTERO	98	Límite Santa Fe - Banda	Km 180,79 - km 226,67	5	45,9	91.426	21/02/06	21/08/09	6	
22	4	87	51	MENDOZA	40	Malargüe -Lte. con Neuquen (Sección II)	Sección II km 2823,90 (LA PASARELA) - km 2887,25	8	63,4	478.213	01/02/13	30/01/17	6	
22	4	88	51	MENDOZA	405	Malargüe - Lte con Neuquen (SI) Ex. Sec. III	Sección I km 2776,70 - km 2823,90 (Pasarela)	8	47,2	102.798	09/06/10	06/12/16	14	
22	4	89	51	SANTA CRUZ	288	Piedrabuena - Tres Lagos	Emp. R.P.N°27 (La Julia) - km 75	8	75,0	554.716	13/03/12	30/11/15	10	
22	4	89	53	SANTA CRUZ	288	Ea. La Julia - Emp R.N.N°40 (Tres Lagos)	Km 75 - km 273,17 (Tres Lagos)	8	68,7	396.821	13/11/12	30/11/15	10	
22	4	90	51	SANTA CRUZ	3	Acceso Sur a Caleta Olivia		8	6,0	4.400	01/11/16	31/10/17	0	
22	4	93	51	SANTA CRUZ	405	Perito Moreno - Bajo Caracoles	Sección III: km 89 - Bajo Caracoles	8	42,0	236.037	08/09/09	07/04/13	8	
22	4	94	52	SANTA CRUZ	3	Gran Bajo San Julian - Río Gallegos	Comandante Luis Piedrabuena - Est. Los Alamos	8	118,0	164.818	15/09/05	14/06/11	7	
22	4	94	53	SANTA CRUZ	3	Gran Bajo San Julian - Río Gallegos	Est. Los Alamos - Aeropuerto Río Gallegos	8	112,0	162.740	03/12/05	01/12/11	8	
22	4	95	51	SANTA CRUZ	405	Perito Moreno - Bajo Caracoles	Sección II: km 49 - km 89	8	40,0	178.844	24/11/06	22/11/11	8	
22	4	96	51	SANTA CRUZ	405	Bajo Caracoles - Tres Lagos	Bajo Caracoles (R.P.N°39) - Río Olnie- km 2189,52 - km 2215,91	8	26,4	92.902	01/03/07	29/10/11	8	
22	4	96	52	SANTA CRUZ	405	Bajo Caracoles - Tres Lagos	Río Olnie - Las Horquetas -Sec. I - II - km 2215,91 - km 2289,64	8	72,9	248.746	07/11/06	06/04/13	7	
22	4	96	54	SANTA CRUZ	40	Bajo Caracoles - Tres Lagos	Acc. Pte s/Río Chico - Gdor. Gregores - Sec. I - II - sobre R.P.N°25	8	66,5	439.993	21/08/08	20/05/15	7	
22	4	96	55	SANTA CRUZ	40	Bajo Caracoles - Tres Lagos	Gdor. Gregores - Lago Cardiel - Sec. I - II - Sobre R.P.N°29	8	57,0	369.187	16/01/09	15/12/15	7	
22	4	96	56	SANTA CRUZ	405	Bajo Caracoles - Tres Lagos	Lago Cardiel - Tres Lagos -Sec. I-II	8	72,7	254.295	08/09/09	30/11/15	10	
22	4	96	57	SANTA CRUZ	40	Lago Cardiel - Tres Lagos	Sección III - Acc a Tres Lagos por R.N.N°288	8	44,1	389.246	08/09/09	08/05/15	7	
22	4	97	51	SANTA CRUZ	P12	Emp. R.P.N°25 - Pico Truncado	km 245,00 - Pico Truncado	8	105,0	219.579	06/01/07	03/02/13	7	
22	4	97	52	SANTA CRUZ	P12	Emp. RPN°25 - Pico Truncado	Empalme R.P.N°25 - km 245,00 (Gdor Moyano)	8	204,0	114.551	30/12/04	28/06/12	7	
22	4	98	51	SANTA CRUZ	40	28 de Noviembre - Rospentek	Pte. De Acc. A Rospentek y Pavim en Av. 28 de Noviembre	8	11,0	64.986	19/01/06	17/03/16	14	
22	4	99	51	SANTA CRUZ	405	Tres Lagos - Emp. R.P.N°11	Sección II: km 50 - km 86	8	36,0	86.506	30/05/06	28/04/10	7	

Total Mejoramiento y Reposición de Rutas

11.541.295

Obras por Concesión sin Peaje COT

22	5	1	51	FORMOSA	11-A011	Corredor 28	Resistencia - Lte. c/Paraguay	13	286,3	389.481	01/06/98	25/12/16	6	A-C
22	5	2	51	BUENOS AIRES	33	Corredor 31	Bahía Blanca - Emp. R.N.N°5	13	312,4	257.540	02/02/98	31/05/11	7	

Total Obras por Concesión sin Peaje COT

647.021

Mejoramiento y Reconstrucción en Puentes (*)

22	6	3	51	CORRIENTES	12	Esquina - Goya (Pte. s/1º Aliviador R. Corrientes) metros	Prog. 713,33	8	36,0	14.576	01/06/16	30/11/17	2	
22	6	4	51	CORRIENTES	12	Goya - San Roque (Pte. s/ Río Batelito) metros	Prog. 735,68	8	180,0	22.092	01/07/15	29/08/16	6	
22	6	5	51	CORRIENTES	123	Emp. R.P.N°40 - Emp. R.N.N°14	Pte. s/Río Miriñay	8	150,0	54.000	01/11/16	31/10/18	0	
22	6	12	51	SANTA FE	11	Puente s/Río San Lorenzo		8	30,0	1.700	01/11/16	31/10/17	0	
22	6	13	51	SANTA FE	11	Rosario - Santa Fe (Pte. s/Canal Serodino)	Prog. 349,22	8	30,0	12.109	25/02/11	25/10/14	8	
22	6	14	51	SANTA FE	11	Rosario - Santa Fe (Pte. S/Aº Colastine)	Prog. 413,87 - Maciel - Coronada	8	37,0	8.777	17/07/09	15/12/13	7	
22	6	15	51	SANTA FE	11	Rosario - Santa Fe (Pte. S/Aº 3º Coronada)	Prog. 415,736	8	22,0	21.457	01/08/11	30/12/15	8	
22	6	16	51	SANTA FE	11	Rosario - Santa Fe (Pte. s/Aº 2º Coronada)	Prog. 416,67	8	80,0	14.630	05/12/07	05/03/09	8	
22	6	17	51	SANTA FE	11	Rosario - Santa Fe (Pte. s/Aº 1º Coronada)	Prog. 417,14	8	43,0	6.406	18/11/09	17/11/10	8	
22	6	18	51	SANTA FE	11	Rosario - Santa Fe (Pte. S/Aº Matadero)	Prog. 425,54	8	32,0	1.140	01/11/16	31/10/17	0	
22	6	19	51	SANTA FE	11	Rosario - Santa Fe (Pte. s/Aº Bragado)	Prog. 429,95	8	32,0	1.460	01/11/16	31/10/17	0	
22	6	20	51	SANTA FE	11	Rosario - Santa Fe (Pte. s/Aº de los Padres)	Prog. 443,03	8	30,0	1.170	01/11/16	31/10/17	0	
22	6	21	51	CORDOBA	35	V. Mackena - Holmberg (Pte. S/Aº El Gato)	Prog. 670,07	8	30,0	18.176	01/07/15	29/06/16	7	
22	6	22	51	CORDOBA	9	Emp. R.P.N°21 - Lte. c/ Sgo. del Estero (Pte. s/Aº San Miguel)	Prog. 898,61	8	30,0	6.336	01/09/10	31/12/11	8	
22	6	24	51	MENDOZA	405	Malargüe - Bardas Blancas (Pte. s/Río Malargüe)	Prog. 336,20	8	80,0	33.922	16/01/12	14/12/16	6	
22	6	25	51	NEUQUEN	234	La Rinconada - Junin de Los Andes (Pte. s/Río Alumine)	Inicio y Fin del Puente s/Río Collon Cura y Accesos	8	1.195,0	58.531	24/02/12	23/04/16	6	
22	6	26	51	RIO NEGRO	23	Clemente Onelli - Comallo (Pte. s/Aº Comallo)	Prog. 516,00	8	50,0	1.900	01/11/16	31/10/17	0	
22	6	27	51	RIO NEGRO	23	Puente s/Río Pilcaniyeu		8	90,0	3.000	01/06/16	31/05/17	2	

CUADRO D
DIRECCIÓN NACIONAL DE VIALIDAD (PROYECTOS Y OBRAS AL 30/6/2016)

Pr	Sp	Py	Ob	Provincia	Ruta	Tramo	Sección	Tipo	Long.Km	Inversión Total (en miles \$)	Inicio	Fecha Fin	Est	Obs	
22	6	28	51	JUJUY	34	San Pedro - Calilegua (Pte. S/Rio San Lorenzo)	Prog. 1245,5	8	330,0	19.134	12/09/06	11/06/09	7		
22	6	32	51	SALTA	68	La Viña - Moldes (Pte. S/A* San Antonio)	Prog. 118,70	8	60,0	3.700	01/11/16	31/10/17	0		
22	6	33	51	TUCUMAN	157	Lte. c/Sgo. del Estero - Monteagudo (Pte. s/R. Graneros)	Prog.1158,00	8	90,0	3.300	01/11/16	02/05/18	0		
22	6	34	51	TUCUMAN	157	Puente s/A* El Chileno		8	30,0	1.604	01/11/16	31/10/17	0		
22	6	39	51	SGO DEL ESTERO	9	Acc. a Sto. Domingo - Rio Saladillo	Pte. s/Rio Saladillo	5	39,0	3.000	01/11/16	31/10/17	0		
22	6	41	51	JUJUY	9	Lte. con Salta - Emp. R.N.N°66	Km 1678,81 - Pte. s/ Arroyo Huayco Hondo	8	530,0	5.982	08/01/10	09/06/11	8		
22	6	41	52	JUJUY	9	Lte. con Salta - Emp. R.N.N°66	Pte. Sobre Rio los Alisos - Acc. (km 1681,55)	8	880,0	33.640	02/06/11	29/09/16	6	A	
22	6	41	53	JUJUY	9	Lte. con Salta - Emp. Ruta Nacional N°66	Pte. s/ Rio Perico - y accesos (km 1670,15)	8	1.300,0	17.190	02/12/10	30/01/13	8		
22	6	42	51	SALTA	68	La Viña - Moldes (Pte. s/Rio Ampascachi)	Prog. 115,40	8	60,0	1.500	01/11/16	31/10/17	0		
22	6	43	51	SALTA	68	La Viña - Moldes (Pte. s/Rio La Viña)	Prog. 103,30	8	80,0	2.000	01/11/16	31/10/17	0		
22	6	44	51	ENTRE RIOS	12	Parana - Emp. R.N.N°18 (Pte.s/A*Las Tunas)	Prog. 447,34	8	30,0	1.500	01/11/16	31/10/17	0		
22	6	45	51	SANTA FE	11	Rosario - Santa Fe (Pte. s/Rio Carcaraña)	Prog. 343,44	8	70,0	2.347	01/11/16	31/10/17	0		
22	6	46	51	FORMOSA	11	Rio Bermejo - Montelindo (Pte. S/A* Mbugua)	Prog. 1120,72	8	20,0	1.730	01/11/16	31/10/17	0		
22	6	47	51	SALTA	68	La Viña - Moldes (Pte. s/Rio Chuñapampa)	Prog. 124,70	8	30,0	1.500	01/11/16	31/10/17	0		
22	6	49	51	SALTA	34	Obra Puente Rio Carapari	Km 1480,80	8	60,0	44.763	24/04/14	30/12/16	6	A	
22	6	51	51	CATAMARCA	38	Tres Puentes - El Portezuelo	Acc. A Sta. Cruz (Cuestecilla) - Pte. s/Rio Paclín	8	100,0	2.535	01/11/16	31/10/17	0		
22	6	52	51	JUJUY	34	San Pedro - Calilegua	Pte. S/ FF.CC. Belgrano s/ A* del Zanjón s/Rio Negro	8	400,0	50.000	01/11/16	31/10/18	0		
22	6	53	51	JUJUY	9	Pte. S/Rio Grande		8	200,0	30.000	01/11/16	02/05/18	0		
22	6	54	51	SALTA	34	Rio Piedras - Pichanal	Pte. S/Riacho Seco (1300 km)	8	42,0	52.722	27/04/09	25/12/12	7		
22	6	55	51	SALTA	68	La Viña/ Moldes - Pte. S/Seco	Km 97,77	8	30,0	13.600	01/11/16	02/05/18	0		
22	6	56	51	SALTA	68	La Viña/ Moldes - Pte. S/viñaco		8	30,0	4.000	01/11/16	31/10/17	0		
22	6	59	51	LA PAMPA	22	Puente s/ Rio Colorado	Prog. km 857,11	5	150,0	24.000	01/11/16	31/10/17	0		
22	6	60	51	CHUBUT	259	Trevelin - Lim. c/Chile	Ptes. s/ Arroyo Baguilit, Los Rifleros y Blanco	8	68,0	12.000	01/11/16	02/05/18	0		
22	6	61	51	SGO DEL ESTERO	98	Bandera - Pinto	Pte. s/Rio Salado	8	627,0	15.262	06/06/11	05/04/13	7		
22	6	63	51	ENTRE RIOS	18	Emp. R.N.N°12 - Emp. R.P.N°32	Pte. s/ A° Quebracho y Acc. (km 46,16)	8	90,0	10.000	01/11/16	31/10/17	0		
22	6	64	51	ENTRE RIOS	131	Emp. R.P.N°11 - Emp. R.N.N°12	Pte. s/ A° La Ensenada y Acc. (km 19,10)	8	83,0	10.000	01/11/16	31/10/17	0		
22	6	65	51	FORMOSA	11	Pte. s/Rio Monte Lindo		8	20,0	11.200	01/11/16	31/10/17	0		
22	6	66	51	LA PAMPA	232	Emp. R.N.N°152 - Emp. R.N.N°22	Pte. s/Rio Colorado en Gobernador Duval	5	122,0	13.000	01/11/16	31/10/17	0		
22	6	67	51	MISIONES	12	Lte. Corrientes / Misiones - Posadas	Pte. s/Rio Zaiman	8	70,0	18.000	01/11/16	31/10/17	0		
22	6	68	51	MISIONES	12	Parana Mini - Montecarlo	Pte. s/A° Parany Guazu - (km 1502,65)	8	204,0	151.200	01/03/17	28/02/19	0		
22	6	69	51	MISIONES	12	Parana Mini - Montecarlo	Pte. s/A° Caragatay - (km 1516,16)	8	35,0	52.000	01/02/17	02/10/17	0		
22	6	70	51	MISIONES	12	Montecarlo - El Dorado	Pte. s/A° Piray Guazu (km 1533,6)	8	270,0	163.296	01/05/17	30/04/19	0		
22	6	72	51	SALTA	9	Salta - La Caldera	Pte. s/Rio Vaqueros - km 1608,62	8	108,0	10.000	01/11/16	31/10/17	0		
22	6	73	51	SALTA	9	Salta - La Caldera	Pte. s/ Rio Caldera km1612,21	8	236,0	20.000	01/11/16	31/10/17	0		
22	6	74	51	SALTA	34	Mosconi - Piquirinda	Pte. s/A° Yacucito - km 1450,75	8	76,0	10.000	01/11/16	31/10/17	0		
22	6	75	51	SAN JUAN	153	Media Agua - Pedernal	Puente en km 10,59	8	21,0	10.000	01/11/16	31/10/17	0		
22	6	76	51	SANTA FE	9	Emp. R.N.N°A012 - Emp. A008	Pte. acceso a Comuna de Alvear - km 281,67	8	100,0	18.000	01/11/16	31/10/17	0		
22	6	77	51	SANTA FE	9	Emp. R.N.N°A012 - Emp. A008	Pte. acceso a Ciudad de Villa Gobernador Galvez - km 284,4	8	100,0	18.000	01/11/16	31/10/17	0		
22	6	78	51	TUCUMAN	38	Aguilares - Monteros	Pte. s/Rio Medina (km 729,20)	8	97,0	45.273	12/08/13	11/03/16	6	A	
22	6	79	51	TUCUMAN	65	Emp. R.N.N°38 - Lte. Tuc. Catamarca	Pte. s/ Rio Chirimayo - km 17,68	8	39,0	10.000	01/11/16	31/10/17	0		
22	6	80	51	JUJUY	9	Puente sobre Rio Grande	Localidad de Tumbaya	8	100,0	30.000	01/11/16	31/10/18	0		
22	6	81	51	CHACO	16	Emp. R.N.N°16 - Emp. c/Av. Sarmiento	Pte s/ km 12,59	8	125,0	60.000	01/11/16	31/10/17	0		
22	6	82	51	FORMOSA	95	Lte. c/Chaco - Emp. R.N.N°81	Puente Lavalle	11	400,0	25.000	01/11/16	02/07/17	0		
22	6	83	51	FORMOSA	95	Emp. R.N.N°81 - Emp. R.N.N°86	Puentes s/A* Pilaga y Monte Lindo	5	193,0	20.000	01/11/16	02/05/17	0		
22	6	84	51	FORMOSA	95	Emp. R.N.N°81 - Emp. R.N.N°86	Puentes s/A* Pavao y Portejo	5	141,0	20.000	01/11/16	02/05/17	0		
22	6	85	51	SALTA	34	Emp. R.N.N°50 - Rio Seco	Pte s/Rio Bermejo km 1340,29	8	330,0	27.000	01/11/16	31/10/17	0		
22	6	86	51	TIERRA DEL FUEGO	Comp A	Emp. R.N.N°3 - Ea. Ma. Luisa	Pte s/Rio Chapel, A° Asturiana, A Pirinaica, R Iadrillero, R San Pablo	8	0,0	49.714	01/06/16	31/05/19	2		
22	6	87	51	TIERRA DEL FUEGO	Comp J/K	Varios Puentes		8	32,0	17.000	01/11/16	31/10/17	0		
22	6	88	51	TIERRA DEL FUEGO	Comp. "a"	Varios Puentes	Pte s/A* El Mono, R Lainez, A el Vasco, A del Medio, A El Muerto	8	136,6	48.177	01/06/16	31/05/19	2		
22	6	89	51	TUCUMAN	38	Aguilares - Monteros	Pte. s/ Rio Gastona (km 739,64)	8	313,2	11.693	13/02/14	31/08/16	34		
22	6	90	51	SAN LUIS	7	Lte. Cordoba/ San Luis - Lte. San Luis/ Mendoza	km 674	11	6,0	25.000	01/11/16	31/10/17	0		
22	6	91	51	JUJUY	9	Emp. R.N.N°52 - Tilcara	Quebrada de Hornillos - km 1761,9	8	2,0	7.000	01/11/16	01/09/17	0		
22	6	92	51	BUENOS AIRES	S/N	Recuperacion Puente Transbordador Nicolas Avellaneda		5	78,0	137.669	16/01/15	16/07/16	6		
22	6	96	51	CORRIENTES	12	Esquina - Arroyo Batelito	Pte. S/R. Corrientes - km. 714,50	5	370,0	29.000	01/11/16	31/10/17	0		
22	6	97	51	JUJUY	9	Tilcara - Humahuaca: Pte. S/Rio Yacoraité I y II		5	380,0	64.380	03/11/15	03/05/17	6	A	
22	6	98	51	MISIONES	12	A° Ita Curuzú - Km. 1509		5	110,0	59.400	01/04/17	31/03/18	0		
22	6	99	51	PAIS	VS	Global de Puentes	Construccion de Puentes de menor Volumen de Obra	14		17.500	01/01/16	31/12/16	6	B	
Total Mejoramiento y Reconstrucción en Puentes										1.846.893					
Obras en Corredores Viales Concesionados															
22	7	1	51	BUENOS AIRES	226	CVN° 1 - Obra N° 8 - Emp.RNN° 3 - Acceso a Espigas	km 262 - km 319,4	5	57,4	8.715	15/07/04	13/01/05	8		
22	7	1	52	BUENOS AIRES	3	CVN° 1 - Obra N° 10A - Emp.RPN° 6 - Acc.Videla Dorna	km 62,1 - km 65 / km 87,82 - km 118	5	33,1	6.855	05/08/04	03/02/05	7		
22	7	3	52	SANTA FE	9	CVN° 3 - Obra N° 2 - Ex RNN° 191 - RNN° A012	km 188 - km 278	5	90,0	46.473	23/07/04	22/12/06	8		
22	7	3	55	SANTA FE	11	CVN° 3 - Obra N° 15 - Emp. RNN° 168 - Emp. RPN° 39	km 476 - km 607	5	131,0	7.637	04/01/06	04/10/06	8		
22	7	3	57	SANTA FE	11	CVN° 3 - Obra N° 168 - Emp. RNN° 98 - Emp. RPN° 40	km 720 - km 730 / km 747 - km 787	5	50,0	24.037	06/12/05	06/10/06	8		
22	7	4	52	SANTA FE	33	CVN° 4 - Obra N° 4 - Emp. RPN° 6 (S) - Emp. RPN° 18 (S)	km 676 - 754	5	78,0	18.721	28/07/04	27/06/05	8		
22	7	4	53	BUENOS AIRES	193	CVN° 4 - Obra N° 29 - Emp.RNN° 9 - Emp. RNN° 8	km 3,67 - km 35,32	5	31,7	33.680	19/12/05	17/12/08	7		
22	7	5	51	SANTA FE	34	CVN° 5 - Obra N° 5A - Emp. RPN° 64 - Rafaela	km 151 km 225	5	74,0	24.083	20/07/04	19/07/05	8		
22	7	11	54	SAN LUIS	8	CVN° 4 - km304-km306-km442-km468/km475-km480/km595-km600/km695-km7	km442-km468/km475-km480/km595-km600/km695-km723	5	64,0	36.369	08/05/06	07/08/07	8		
22	7	13	51	SANTA FE	11	CVN° 6 - Emp. R.P. N° 100 (S) - Emp. R.N. N° 16	km 898 - km 939 / km 984 - km 1008	5	65,0	38.654	08/02/06	09/07/08	8		

CUADRO D
DIRECCIÓN NACIONAL DE VIALIDAD (PROYECTOS Y OBRAS AL 30/6/2016)

Pr	Sp	Py	Ob	Provincia	Ruta	Tramo	Sección	Tipo	Long.Km	Inversión Total (en miles \$)	Inicio	Fecha Fin	Est	Obs
22	7	19	52	MISIONES	12	CVN*6 - Obra N° 230 - Emp. R.P. N° 34 - Posadas	km 1326 - km 1336		5	10,0	8.398	04/04/06	03/10/07	8
Total Obras en Corredores Viales Concesionados										253.622				
Mejoramiento y Reposición de Rutas Fase II														
22	9	2	51	JUJUY	40	Lte. C/ Salta - Emp. R.N.N° 52	Secc. I y II - Corredor Minero		8	97,5	100.000	01/11/16	31/10/18	0
22	9	2	52	JUJUY	40	Emp. R.N.N° 52 - Coranzulí	Secc. I y II		8	72,0	545.000	01/11/16	31/10/18	0
22	9	2	53	JUJUY	40	Coranzulí - Orosmayo	Secc. I Coranzulí - Coyahuayma		8	68,5	364.916	01/11/16	31/10/18	0
22	9	2	54	JUJUY	40	Orosmayo - Lte. Con Bolivia	Secc. I Orosmayo - Cusi-Cusi		8	67,0	459.345	01/11/16	31/10/19	0
22	9	2	55	JUJUY	40	Coranzulí - Orosmayo	Secc II Coyahuayma - Orosmayo		8	33,0	395.528	01/06/16	31/05/18	2
22	9	2	56	JUJUY	40	Orosmayo - Lte. C/ Bolivia	Secc II Cusi Cusi - Lte. C/ Bolivia		8	31,0	441.359	01/06/16	31/05/19	2
22	9	3	51	LA PAMPA	151	Empalme R.N.N°143 - La Pampa - Rio Negro			8	59,0	7.000	01/11/16	31/10/19	0
22	9	4	51	BUENOS AIRES	P S/N°	Enlace con Ruta 21 y R.N.N°226 - Olavarría - Azul	Emp. R.N.N°226 - Emp. R.N.N°3		8	35,3	137.838	23/11/07	21/10/12	8
22	9	5	51	SAN LUIS	7	Límite Córdoba / San Luis - Límite San Luis - Mendoza	Límite Córdoba / San Luis (km 653,94) - Acc. a Fraga - (km 730,97)		5	76,8	361.299	01/04/13	30/04/16	6
22	9	5	52	SAN LUIS	7	Límite Córdoba / San Luis - Límite San Luis - Mendoza	Acc. A Fraga (km 730,55) - San Luis (km 792,42)		5	115,3	875.127	01/04/13	30/04/17	6
22	9	7	51	SALTA	50	Pichanal - San Ramon de la Nueva Oran	km 0,00 - km 20,56		8	20,6	678.171	01/07/08	29/03/16	6
22	9	8	51	SALTA	86	Tartagal - Tonono y Pte S/ Río Carapary	Km 0,00 - km 32,400		8	32,4	74.136	01/06/16	01/03/17	14
22	9	9	51	SALTA	51	Campo Quijano-El Tunal-Chorrillos-San Antonio de los Cobres-Minapona	Sección I: Campo Quijano (km 20,50) - El Tunal (km 34)		8	14,5	248.000	01/11/16	31/10/19	0
22	9	9	52	SALTA	51	Campo Quijano - Chorrillos	Sección II A : Puente N° 2 (km 35,07) - Puente N°3 (Km 39,57)		8	4,5	137.375	15/11/13	14/09/16	6
22	9	9	53	SALTA	51	Campo Quijano - Chorrillos	Sección II: El Tunal (km 34) - Chorrillos (km 44)		8	4,5	192.000	01/11/16	31/10/19	0
22	9	10	51	SALTA	40	San Carlos - La Angostura	Secciones I y II		8	70,6	355.000	01/11/16	31/10/19	0
22	9	10	52	SALTA	40	La Angostura - Payogasta	Secciones I y II		8	73,6	370.000	01/11/16	31/10/19	0
22	9	10	53	SALTA	40	Payogasta - Esquina Colorada	Secciones I y II		8	100,4	400.000	01/11/16	31/10/19	0
22	9	10	54	SALTA	40	Esquina Colorada - Lte. Con Jujuy	Secciones I y II		8	61,3	670.000	01/11/16	31/10/19	0
22	9	12	51	MENDOZA	149	Uspallata - Lte c/San Juan	Estancia San Alberto - Estancia Tambillos		8	11,3	41.468	19/06/09	17/01/12	8
22	9	12	52	MENDOZA	149	Uspallata - Lte c/San Juan	Est. Tambillos - Lte. San Juan		8	27,0	150.000	01/11/16	31/10/18	0
22	9	12	53	SAN JUAN	149	Lte c/Mendoza - Calingasta	Barreal - Calingasta		8	38,0	100.000	01/11/16	30/10/21	0
22	9	16	51	MISIONES	14	Obras Intersección R.N.N°14 - Empalme R.P.N°4			8	0,5	3.000	01/11/16	31/10/17	0
22	9	18	51	CHACO	16	Paso por Saenz Peña			8	5,0	69.274	01/08/07	31/05/10	8
22	9	22	51	TUCUMAN	38	Río Marapá (Alberdi) - Principio Autopista	Sección II: Acceso a Aguilares - Concepción		8	9,5	304.175	11/10/11	09/09/15	7
22	9	24	51	CATAMARCA	40	Agua Clara - Rio Las Cuevas	El Eje (Prog. 847,236) - Las Cuevas (Prog. 880,000)		8	32,8	587.208	01/08/09	30/07/15	7
22	9	25	51	CATAMARCA	40	Pte.s/Rio Santa Maria entre las localidades de San Jose y Palo Seco			8	0,2	8.000	01/11/16	31/10/17	0
22	9	26	52	CHACO	11	Autovía Emp. R.N.N°89 - Acc. Margarita Belen (S II)	Cementerio - Autódromo y Acceso (Cem. Pque Jazmin - Seminario)		8	5,3	8.563	10/02/10	08/02/13	8
22	9	28	51	CHACO	P16	Puente Ferroautomotor Chaco-Corrientes			8	12,0	620.000	01/11/16	30/10/21	0
22	9	29	51	CHACO	16	Corredor Bioceánico Norte - Metan - Avia Terai	Km 180,67 - km 220,85		8	40,2	383.027	28/02/13	28/04/16	6
22	9	29	52	CHACO	16	Corredor Bioceánico Norte - Metan - Avia Terai	Km 220,85 - km 262		8	41,2	367.664	28/02/13	28/04/16	6
22	9	29	53	CHACO	16	Corredor Bioceánico Norte - Metan - Avia Terai (S III)	Km 262 - km 318,90		8	56,9	407.916	28/02/13	28/04/16	6
22	9	29	54	SGO DEL ESTERO	16	Corredor Bioceánico Norte - Metan - Avia Terai (S IV)	km. 386,67 - 441,97		8	55,3	192.500	01/11/16	31/10/18	0
22	9	29	55	SGO DEL ESTERO	16	Corredor Bioceánico Norte - Metan - Avia Terai (S V)	Km 441,97 - km 484,35		8	42,4	147.000	01/11/16	31/10/18	0
22	9	29	56	INTERPROVINCIAL	16	Corredor Bioceánico Norte - Metan - Avia Terai (S VI)	Km 482,23 - km 520,12		8	44,0	342.613	30/06/14	28/06/16	6
22	9	29	57	SALTA	16	Corredor Bioceánico Norte - Metan - Avia Terai (S VII)	Km 520,12 - km 574		8	48,4	363.059	28/07/14	26/07/16	6
22	9	29	58	SGO DEL ESTERO	16	Corredor Bioceánico Norte - Metan - Avia Terai (S VIII)	Km 574,42 - km 621,72		8	46,7	190.000	01/11/16	31/10/19	0
22	9	29	59	SALTA	16	Corredor Bioceánico Norte	Km 621,12 - km 667,81		8	46,7	190.000	01/11/16	31/10/18	0
22	9	29	60	SALTA	16	Corredor Bioceánico Norte	Km 667,81 - km 707,25		8	39,4	140.000	01/11/16	31/10/18	0
22	9	30	51	CHACO	95	Reconstrucción Pte.Lavalle y repavimentación Pto.Lavalle-Santa Sylvína	Puente sobre Rio Bermejo		5	0,1	5.745	27/04/09	26/08/10	7
22	9	31	51	CHACO	11	Puente Ñembucu - Integración Pilar - Bermejo			8	0,2	20.000	01/11/16	31/10/17	0
22	9	33	51	CHUBUT	P71	Emp. R.N.N°258 (Emp R.N.N°40) - Cholilla	Km 0 - km 30		8	30,0	65.977	15/12/05	14/05/12	8
22	9	35	51	CHUBUT	P19	Río Pico - Emp. R.N.N°40	1ra. Sección km 0 - km 30		8	30,0	95.913	01/02/06	31/05/14	8
22	9	37	51	CORDOBA	60	Empalme R.N.N°9 - Límite c/Catamarca	Km 826,6 - km 929,00		8	102,4	403.011	19/04/10	15/11/16	14
22	9	38	51	CORDOBA	19	San Francisco - Córdoba			8	41,2	800.000	01/11/16	30/10/20	0
22	9	38	52	CORDOBA	19	San Francisco - Córdoba	Cañada Jeanmaire - Arroyito		8	56,2	448.000	01/11/16	31/10/19	0
22	9	38	53	CORDOBA	19	San Francisco - Córdoba	Arroyito - Rio Primero		8	58,6	657.000	01/11/16	31/10/19	0
22	9	38	54	CORDOBA	19	San Francisco - Córdoba	Rio Primero - Montecristo		8	32,7	141.000	01/11/16	31/10/18	0
22	9	38	55	CORDOBA	19	San Francisco - Córdoba	Montecristo - Córdoba		8	19,5	149.500	01/11/16	31/10/19	0
22	9	46	51	ENTRE RIOS	S/N	Puente Binacional Salto - Concordia			8	0,6	26.000	01/11/16	31/10/17	0
22	9	51	51	RIO NEGRO	151	Emp. R.N.N°22 - Colonia Catriel	Inter. con Acceso a Dique Ballester en B. del Medio km 28,95		8	0,5	13.637	06/06/11	03/01/13	8
22	9	52	51	SANTA CRUZ	288	Empalme R.N.N°3 - La Julia	Cdte. Luis Piedrabuena - Ea. La Julia		8	73,6	336.698	07/03/07	30/10/15	10
22	9	53	51	SANTA CRUZ	40	Guer Aike - Punta Loyola	Autovía Guer Aike - Río Gallegos y desvío tránsito pesado		8	21,0	206.454	07/03/07	03/10/12	8
22	9	53	52	SANTA CRUZ	40	Guer Aike - Punta Loyola	Acc. Aerop. R. Gallegos - Pte s/R. Chico		8	14,0	172.089	02/08/07	29/11/13	7
22	9	56	51	CORDOBA	9	Cordoba - Emp. RNN°60	Sec. I. km. 752,08 - 753,66 y II: Rotonda Acc. A Sinsacate		8	2,2	22.251	01/03/06	29/01/08	7
22	9	64	51	CATAMARCA	38	Paso Externo por la ciudad de Catamarca	Secciones I y V		8	10,7	149.540	01/03/07	29/05/12	8
22	9	64	52	CATAMARCA	38	Paso externo por la ciudad de Catamarca - S 2	Santa Cruz - El Portezuelo (Cuestecilla)		8	2,5	6.000	01/11/16	31/10/17	0
22	9	64	53	CATAMARCA	38	Paso externo por la ciudad de Catamarca - S 3	Emp. Av. Circunvalación (salida a La Rioja)		8	16,2	50.000	01/11/16	02/05/18	0
22	9	64	54	CATAMARCA	38	Paso externo por la ciudad de Catamarca - S 4	R.P.N°33, Puente s/Río del Valle - Puentes		8	4,7	13.000	01/11/16	02/05/18	0
22	9	67	51	CHACO	16	Puente General Belgrano	Defensa contra Impacto de Embarcaciones		5	2,5	571.433	26/10/09	23/12/16	14
22	9	70	51	CHUBUT	3	Estabilización Cerro Chenque	Acc. a Comodoro Rivadavia		5	0,0	376.007	19/12/11	17/06/16	6
22	9	71	51	CHUBUT	P12	Emp. R.N.N°40 - Gualjaina	R.N.N°40 - km 27,00		8	27,0	57.310	01/02/07	01/12/10	8
22	9	72	51	CHUBUT	P17	Trevelin - Corcovado	Sec. I : km 0 - km 26,28 y Acc. a Cerro Centinela (km 15,24-km 20,96)		8	32,0	191.082	08/03/07	04/04/16	6
22	9	73	51	CHUBUT	P19	Río Pico - Emp. R.N.N°40	Km 30,00 - Km 65,00 - 2° Sección		8	30,3	72.199	01/02/08	31/05/14	8
22	9	74	51	CHUBUT	P56-40	Alto Rio Senguier - Emp. R.P.N°20	Km 0 - km 7,735 (R40) - km 0 - km 28,896 (P56)		8	39,0	54.035	09/03/06	07/05/11	8
22	9	85	51	CORRIENTES	P11-12	Puente Reconquista - Goya	Puente nuevo y accesos		8	41,0	2.750.000	01/11/16	30/10/21	0
22	9	87	51	FORMOSA	11	Nueva Av. De Circunvalacion de Formosa			8	20,4	152.000	01/11/16	31/10/18	0

CUADRO D
DIRECCIÓN NACIONAL DE VIALIDAD (PROYECTOS Y OBRAS AL 30/6/2016)

Pr	Sp	Py	Ob	Provincia	Ruta	Tramo	Sección	Tipo	Long.Km	Inversión Total (en miles \$)	Inicio	Fecha Fin	Est	Obs
22	9	89	52	FORMOSA	86	Va. Gral. Güemes - Posta Cambio a Zalazar - SII	II - Fortín Leyes - San Martín N°2	8	32,7	144.183	10/08/07	09/06/10	8	
22	9	89	53	FORMOSA	86	Va. Gral. Güemes - Posta Cambio a Zalazar - S III	III - San Martín 2 - Cabo 1° Lugones	8	24,8	112.415	20/11/07	19/06/11	7	
22	9	89	54	FORMOSA	86	Va. Gral. Güemes - Posta Cambio Zalazar - S IV	IV - Cabo 1° Lugones - Posta cambio a Zalazar	8	37,5	160.918	10/10/07	09/06/11	7	
22	9	92	51	JUJUY	P1	Acc sur a San Salvador de Jujuy (Río Blanco)	Pte. J. M. Gorriti - Emp. R.N.N°9	8	8,0	201.412	07/08/06	06/04/10	8	
22	9	97	51	MENDOZA	145	Paso Pehuenche Sección II - b	Prog. 22,900 - Acc. A Cajón Grande (km 18,5 - km 43,84)	8	25,3	215.385	22/03/10	20/04/15	7	
22	9	98	51	MENDOZA	145	Bardas Blancas - Hito Pehuenche (Sección III- b)	Km 13,6 - Hito Pehuenche	8	16,8	162.697	02/01/07	01/05/13	7	
22	9	99	51	MENDOZA	145	Paso Hito Pehuenche Sección III	Acc. a Cajón Grande - Lte. c/Chile (km 0 - km 13,6)	8	13,6	110.160	15/01/07	13/01/10	7	

Total Mejoramiento y Reposición de Rutas Fase II

20.540.612

Mejoramiento y Reposición de Rutas Fase III

22	10	1	51	MENDOZA	-	Obras Menores Ferrocarril Trasandino		8		32.500	01/11/16	31/10/17	0	
22	10	2	51	MISIONES	-	Puente Internacional Encarnación - Posadas		17	2,7	8.515	01/11/16	02/07/17	0	
22	10	4	51	NEUQUEN	40	Acceso a Buta ranquil y Barrancas		8	2,5	1.950	01/11/16	31/10/17	0	
22	10	6	51	NEUQUEN	231	Av. Circunvalación Villa La Angostura		8	6,0	245.655	01/06/16	31/05/18	2	
22	10	7	51	NEUQUEN	231-65-234	San Martín de Los Andes - Emp. R.N.N°231	Sección IV: Acc. Villa Traful - Emp. R.N.N°231	8	38,9	146.579	21/02/06	20/10/14	7	
22	10	8	51	RIO NEGRO	22	Chichinales - Cipolletti	Acceso a Chichinales - Acc. a Godoy	8	21,0	248.692	13/02/08	13/03/12	8	
22	10	8	52	RIO NEGRO	22	Chichinales - Cipolletti	Acceso a Godoy - Acc. a Cervantes	8	21,0	998.911	01/09/11	30/06/17	6	
22	10	8	53	RIO NEGRO	22	Chichinales - Cipolletti	Acc. a Cervantes - Acc. a J. J. Gomez	8	22,0	719.786	03/02/12	01/01/17	6	A
22	10	8	54	RIO NEGRO	22	Chichinales - Cipolletti	Acc. a J. J. Gomez - Acc. a Fernandez Oro	8	22,0	733.963	01/05/16	30/04/19	4	
22	10	8	55	RIO NEGRO	22	Chichinales - Cipolletti	Acc. a Fernandez Oro - Acc. a Parque Industrial Cipolletti	8	9,7	413.266	23/09/11	20/02/18	6	
22	10	9	51	RIO NEGRO	23	Pilcaniyeu Viejo - Emp. R.N.N°237	Secciones I y II	8	32,1	482.116	21/10/11	20/04/15	8	
22	10	9	52	RIO NEGRO	23	Pilcaniyeu Viejo - Emp. R.N.N°40	Sección II	8	32,0	340.146	21/10/11	19/05/17	6	
22	10	9	53	RIO NEGRO	23	Pilcaniyeu Viejo - Emp. R.N.N°40	Acc. a Complejo Tecnológico Pilcaniyeu	8	11,4	114.484	21/10/11	20/03/16	6	A-C
22	10	11	51	RIO NEGRO	40	Acc. A Bariloche por Calle Monseñor Esandi	Emp. Calle 12 de Octubre - Emp. R.N.N°40	8	3,6	87.229	23/09/08	31/12/16	6	
22	10	11	52	RIO NEGRO	S/N	Acceso a Bariloche por calles Wiederhold y Miramar	Emp. Ex R.N.N°258 - Emp. R.N.N°40	8	1,9	2.723	03/05/10	31/12/12	8	
22	10	11	53	RIO NEGRO	S/N	Reparación de calles Capraro, Onelli y Elordi		5	3,1	4.760	01/11/16	31/10/17	0	
22	10	12	51	SALTA	9	CVN°S: Obra 24-B-1:Emp. RPN°3- Emp RNN°34	km 1448 - KM 1462	5	14,0	19.737	18/12/06	17/12/07	0	
22	10	13	51	SALTA	16	Lte. c/Chaco - Emp. R.N.N°34	El Quebrachal - J.V. Gonzalez	5	1,4	20.000	01/11/16	31/10/17	0	
22	10	15	51	SAN JUAN	150	Ischigualasto - R.N.N°40	Km 106 - km 131	8	25,0	454.037	15/07/09	13/10/14	8	
22	10	15	52	SAN JUAN	150	Ischigualasto - Emp. R.N.N°40	Sección II - a 2 km 131 - km 143	8	12,0	512.029	15/07/09	13/10/14	8	
22	10	15	53	SAN JUAN	150	Ischigualasto - Emp. R.N.N°40	Caballo Anca - R. Bermejo (Sección IIb) km 143 - km 155	8	12,0	117.521	24/06/08	23/03/15	7	
22	10	15	54	SAN JUAN	150	Ischigualasto - Emp. R.N.N°40	R. Bermejo - Emp. R.N.N°40 (Sección III)	8	36,4	172.313	21/08/07	19/12/10	8	
22	10	22	51	SANTA FE	168	Río Colastine - Túnel Subfluvial Hernandarias		5	9,0	249.616	31/07/07	30/03/11	8	
22	10	23	51	SANTA FE	168	Túnel Subfluvial Hernandarias	Intercambiador La Guardia - Pte. s/Río Colastine	5	3,5	25.000	01/09/04	01/07/08	7	
22	10	24	51	SANTA FE	178	Emp. R.N.N°33 - Villa Eloisa	Km 115,76 - km 146	8	33,6	418.886	29/10/08	28/03/16	6	
22	10	25	51	SANTA FE	178	Las Rosas - Emp. R.N.N°34	203-233	8	30,0	78.000	01/11/16	31/10/19	0	
22	10	31	51	TUCUMAN	38	Río Marapa (Alberdi) - Principio Autopista	Seccion I: Río Marapa (Alberdi) - Acceso a Aguilares	8	21,0	445.669	10/06/09	07/05/16	6	
22	10	32	51	TUCUMAN	38	Río Marapa (Alberdi) - Principio Autopista	Sección V: Emp. Traza Actual - Principio Autopista	8	13,9	120.148	08/03/07	06/05/11	8	
22	10	34	51	ENTRE RIOS	7-P6-P2-12-131-P32-1	Intersecciones rutas: 127/P6 -127/P2-12/131/P32-18/P32	Intersecciones varias	11	1,0	8.450	01/11/16	31/10/18	0	
22	10	35	51	ENTRE RIOS	A015	Interseccion R.N.N°A015 y calle Rösch	Conexión Acceso a Salto Grande y R.N.N°14	8	1,0	849	01/11/16	02/05/17	0	
22	10	37	51	LA PAMPA	35-P102	Rotonda Intersección (Castex)		8	0,5	3.915	01/11/16	02/05/17	0	
22	10	38	51	NEUQUEN	22	Neuquen - Arroyito	Intersección R.N.N°22 y R.N.N°237	8	1,5	4.856	01/11/16	02/05/17	0	
22	10	39	51	NEUQUEN	22	Urbano Zapala	Intersección Rot. Av. Fortabat - Rot. Emp. R.P.N°13	8	5,5	193.619	31/01/11	30/11/15	7	
22	10	41	51	TIERRA DEL FUEGO	3	Ushuaia- Lapataia	Int. Av H.Irigoyen/LNAlem-Portal Acc. Parque N.Tierra del Fuego-Ba. Lapataia-Acc.C	8	5,0	90.300	01/11/16	31/10/18	0	
22	10	41	52	TIERRA DEL FUEGO	3	Ushuaia - Lapataia	Portal Acc. Parque Nacional T.D.F - Lapataia	8	23,0	100.000	01/11/16	31/10/19	0	
22	10	42	51	TIERRA DEL FUEGO	3-V-1	Emp. Ex. R.N. 3 - Usuahia	Km 3049,52 - km 3054,86	8	5,0	15.270	01/11/10	02/04/11	8	
22	10	47	51	CHUBUT	260	Empalme R.N.N°40 (S) - Emp. R.P.N°51	Sección I y Sección II	8	58,0	170.000	01/11/16	31/10/19	0	
22	10	47	52	CHUBUT	260	Emp. R.N. N° 40 - Emp. R.P. N° 51	Sección II	8	1,0	48.010	01/11/16	02/05/19	0	
22	10	48	51	CHUBUT	260	Empalme R.P.N°51 - Limite con Chile	Sección I Prog. 0.000 - Prog. 23.000	8	47,0	199.323	01/06/16	30/11/18	2	
22	10	48	52	CHUBUT	260	Emp. R.P.N.°51- Lte. c/ Chile	Sección II Prog. 23 - Prog. 45,90	8	22,9	220.360	01/06/16	30/11/18	2	
22	10	49	51	MENDOZA	7	Variante paso por Palmira		8	35,0	230.000	01/11/16	31/10/18	0	
22	10	52	51	CORDOBA	19	Autopista Santa Fe - San Francisco	Sección III: Lte. c/Sa Fe - R.N.N°158	8	6,2	239.830	07/09/09	05/09/14	7	
22	10	54	51	CORRIENTES	117	Cotecar - Construcción Complejo Terminal de Cargas	Ingreso al CO.TE.CAR (D) - Control Aduanero	8	1,0	121.547	05/06/06	03/04/13	8	
22	10	63	51	MISIONES	14	Emp. R.P.N°20 (Gramado) - Emp. RP N° 17 (1 Sec.)	Prog. 1056,00 -1090,00	8	34,6	931.695	16/03/11	12/01/17	6	
22	10	64	51	MISIONES	14	Emp. R.P.N°20 - Emp. R.P.N°17 (2 Sec.) (Dos Hermanas)	Prog. 1090 - 1117 - Piñalito - Emp. R.P.N°17	8	21,4	272.795	16/03/09	13/09/13	8	
22	10	65	52	CORDOBA	A019	Circunvalación Noroeste (O.F.)	R.P.N°5 - R.N.N°20	8	12,6	100.000	01/11/16	31/10/18	0	
22	10	65	53	CORDOBA	A019	Circunvalación Noroeste (O.F.)	R.N.N°20 - R.P.N°E55	8	4,3	200.000	01/11/16	31/10/18	0	
22	10	65	54	CORDOBA	A019	Circunvalación Noroeste (O.F.)	R.P.N°E55 - Av. Spilimbergo	8	5,3	300.000	01/11/16	31/10/18	0	
22	10	67	51	SANTA CRUZ	40-293	Rospentek - Guer Aike - Rospentek - El Zurdo (Pte. Blanco)	R.N.N°293-Tr.: Emp R.N.N°40 - Paso Fronterizo Laurita	8	64,3	319.094	01/08/06	31/08/16	14	
22	10	67	52	SANTA CRUZ	40	Rospentek - Guer Aike - SII	El Zurdo - Ea. Bella Vista (Puente Blanco)	8	81,5	227.986	22/03/07	30/11/15	10	
22	10	67	53	SANTA CRUZ	40	Rospentek - Guer Aike - S III	Ea. Bella Vista - Ea. Buitreras	8	41,0	226.319	09/04/07	06/12/13	8	
22	10	67	54	SANTA CRUZ	40	Rospentek - Guer Aike - S IV	Ea. Buitreras- Guer Aike	8	42,0	186.944	09/04/07	06/11/11	8	
22	10	72	52	SANTA CRUZ	3	Fitz Roy - Gran Bajo San Julián	Km 2026,00 - km 2088,55	8	62,6	152.589	20/05/06	18/10/10	8	
22	10	72	53	SANTA CRUZ	3	Fitz Roy - Gran Bajo San Julián	Km 2164,79 - km 2184,79 y km 1907,80 - km 1970,00	5	82,2	303.565	01/11/10	01/03/14	8	
22	10	72	54	SANTA CRUZ	3	Fitz Roy - Gran Bajo San Julián	Km 2284,79 - 2303	5	18,6	52.275	22/08/07	20/08/09	8	
22	10	72	55	SANTA CRUZ	3	Fitz Roy - Gran Bajo San Julián	Km 2088- 2164,79	8	76,2	581.650	01/08/13	30/12/16	14	
22	10	73	51	TUCUMAN	65(EX365)	Emp. R.N.N°38 - Lte. c/Catamarca	Km. 0,30 - km. 3,20	8	2,9	25.000	01/11/16	02/05/18	0	
22	10	73	52	TUCUMAN	65	Emp. R.N.N°38 - Lte. c/Catamarca	Sección III Alpacachi - Cochuna	8	8,0	50.000	01/11/16	31/10/18	0	
22	10	73	53	TUCUMAN	65	Emp. R.N.N°38 - Lte. Tucumán/Catamarca	Sección IV Cochuna - Lte. Tucumán/Catamarca	8	12,0	300.000	01/11/16	31/10/19	0	
22	10	73	54	TUCUMAN	65	Emp. R.N.N°38 - Lte. Tucumán/Catamarca	Sección III, Subsección II: km 28 - Cochuna	8	10,0	42.000	01/11/16	02/05/18	0	

CUADRO D
DIRECCIÓN NACIONAL DE VIALIDAD (PROYECTOS Y OBRAS AL 30/6/2016)

Pr	Sp	Py	Ob	Provincia	Ruta	Tramo	Sección	Tipo	Long.Km	Inversión Total (en miles \$)	Inicio	Fecha Fin	Est	Obs
22	10	76	51	SALTA	34	Puente Internacional Salvador Mazza - Yacuiba		8	9,7	100.000	01/11/15	30/10/17	11	
22	10	79	51	CORDOBA	38	Reordenamiento Accesos a Cosquín - 2 Puentes		8	1,0	41.015	05/05/07	31/08/16	14	
22	10	80	51	CORDOBA	8	Obra de Intersección R.N.N°8 - Acceso Este Ciudad de la Carlota	Acceso Este Ciudad de la Carlota	8	0,5	2.080	01/11/16	31/10/17	0	
22	10	84	51	SGO DEL ESTERO	98	Bandera - Pinto	[Sección I] Prog. 0,00 - Prog. 15,00	8	15,0	64.314	22/12/08	21/10/13	7	
22	10	84	52	SGO DEL ESTERO	98	Bandera - Pinto	Sección II	8	15,0	150.000	01/11/16	31/10/18	0	
22	10	84	53	SGO DEL ESTERO	98	Bandera - Pinto	Sección III	8	15,0	60.000	01/11/16	31/10/18	0	
22	10	84	54	SGO DEL ESTERO	98	Bandera - Pinto	Sección IV	8	15,0	60.000	01/11/16	31/10/18	0	
22	10	88	51	MENDOZA	7	Desaguadero - San Martín	La Paz - Santa Rosa	8	66,1	336.011	29/11/07	28/05/12	8	
22	10	88	52	MENDOZA	7	Desaguadero - San Martín	Desaguadero - La Paz	8	33,0	135.255	13/11/08	12/08/13	8	
22	10	90	51	SAN LUIS	20	Villa Dolores - Quines	Límite con Córdoba - Quines	8	48,0	20.625	01/11/16	31/10/17	0	
Total Mejoramiento y Reposición de Rutas Fase III										14.101.772				

Mejoramiento y Reposición de Rutas Fase IV

22	11	6	51	SAN JUAN	149	Barreal - Uspallata	El Leoncito - Límite con Mendoza - Secc. I y II y Acc. Parque Nac. El Leoncito	8	42,6	78.638	14/05/10	11/11/14	7	
22	11	13	51	CORDOBA	158	Autovía San Francisco - Las Varillas	Sección I a San Francisco - Quebracho Herrado	8	23,5	435.101	01/11/16	30/10/22	0	
22	11	13	52	CORDOBA	158	Autovía San Francisco - Las Varillas	Saturnino Laspiur - Las Varillas	8	33,5	680.475	01/11/16	30/10/22	0	
22	11	13	53	CORDOBA	158	Las Varillas - Villa María	Las Varillas - La Playosa	8	34,5	477.531	01/11/16	31/10/19	0	
22	11	13	54	CORDOBA	158	Las Varillas - Villa María	La Playosa - Villa María	8	37,7	569.764	01/11/16	31/10/19	0	
22	11	13	55	CORDOBA	158	Villa María - Gral. Deheza	Villa María - Emp. R.P.N°6	8	36,6	183.100	01/11/16	31/10/19	0	
22	11	13	56	CORDOBA	158	Villa María - Gral. Deheza	Emp. R.P.N°6 - Gral. Deheza	8	29,2	219.075	01/11/16	31/10/19	0	
22	11	13	57	CORDOBA	158	Gral. Deheza - Río Cuarto	Gral. Deheza - Pte. s/Río Chucul	8	39,7	198.550	01/11/16	31/10/19	0	
22	11	13	58	CORDOBA	158	Pte. s/Río Chucul - Río Cuarto	Pte. s/Río Chucul - Río Cuarto	8	21,2	106.150	01/11/16	31/10/19	0	
22	11	13	59	CORDOBA	158	San Francisco - Las Varillas	Sección I B Quebracho Herrado - Saturnino Laspiur	8	32,0	430.993	01/11/16	30/10/22	0	
22	11	14	51	SANTA CRUZ	288-P73	Rotonda en Intersección R.N.N°228 y R.P.N°73		8	0,5	12.730	01/11/16	31/10/17	0	
22	11	19	51	SALTA	34	Fin Multitrocha - Lte. c/Jujuy	Km. 1129,43 - km. 1149,94	8	21,0	136.500	01/11/16	31/10/18	0	
22	11	29	51	SGO DEL ESTERO	9	Circunvalación de Sgo del Estero	Emp. R.N.N°9 (N) - Emp. R.N.N°9 (S)	8	7,5	110.902	01/02/08	30/10/14	7	
22	11	32	51	SAN JUAN	153	Conexión Vial Los Berros - Barreal	Río Nikes - Pampa del Yalguaraz	8	39,8	54.000	01/11/16	31/10/19	0	
22	11	32	52	SAN JUAN	153	Pedernal - Intersecc. R.N.N°149	Ingreso a Túnel - El Portezuelo	8	17,0	98.000	01/11/16	02/05/18	0	
22	11	32	53	SAN JUAN	153	Pedernal - Intersecc. R.N.N°149	El Portezuelo - R.N.N°149	8	19,0	86.500	01/11/16	02/05/18	0	
22	11	34	51	RIO NEGRO	151	Emp. R.N.N°22 - Colonia Catriel	Intersección con R.P.N°69 - km 30,78 y Acc. a V. Manzano	8	6,0	11.663	17/06/08	16/08/09	8	
22	11	35	51	JUJUY	IV66	Perico - El Milagro	Emp. R.N°66 - Emp. R.N°34	8	13,0	60.000	01/11/16	31/10/18	0	
22	11	36	51	JUJUY	66	Perico - El Cuarteadero	Emp. R.N.N°IV 66 - Emp. R.N°34	8	12,4	60.000	01/11/16	31/10/18	0	
22	11	37	51	JUJUY	34	Lte. con Salta - Acceso a San Pedro de Jujuy	Km. 1149,94 - km. 1176,00	8	25,0	150.000	01/11/16	31/10/19	0	
22	11	37	52	JUJUY	34	San Pedro - Libertador General San Martín	Km. 1176,00 - km. 1197,50	8	22,0	400.000	01/11/16	02/05/18	0	
22	11	37	53	JUJUY	34	San Pedro - Libertador General San Martín	San Pedro (km 1197,50) - Pte. s/ Río Ledesma (km 1232,52)	8	37,0	203.500	01/11/16	31/10/18	0	
22	11	37	54	JUJUY	34	San Pedro - Libertador General San Martín	Pte. s/ Río Ledesma (km 1232,50) - Calilegua (km 1250,00)	8	20,0	110.000	01/11/16	31/10/18	0	
22	11	45	51	TUCUMAN	157	Vte. Bella Vista - Emp Aut. R.N.N°38		8	7,5	120.000	01/11/16	31/10/18	0	
22	11	47	51	ENTRE RIOS	12	Acc a San Benito - Av Almaguero (Parana)	Acceso Sur a Paraná	8	3,1	44.971	01/11/16	31/10/18	0	
22	11	53	51	SGO DEL ESTERO	P6	Sachayoj - Otumpa (S I)	I - Prog. 48200 - 70000	8	21,8	60.413	25/04/08	24/04/10	8	
22	11	77	51	LA RIOJA	75	Las Padercitas - Sañogasta	Las Padercitas - Control Policial (Dique los Sauces)	8	6,0	17.128	01/11/16	31/10/17	0	
22	11	78	51	LA PAMPA	154	Emp. R.N.N°35 - Emp. R.N.N°22	Km 111,00 - Km 136,48 (Emp. RN N° 22)	5	25,5	23.314	15/07/10	31/08/16	14	
22	11	81	51	SAN JUAN	20-141	Ciclovia Difunta Correa - Caucete - Emp. R.N.N°141 - Caucete y Difunta Correa	Sección: I - I a - I b - II y III: Acceso Difunta Correa - lado Norte	8	29,8	15.308	28/09/09	29/03/11	8	
22	11	83	51	SANTA FE	A007	Red de accesos a la ciudad de Santa Fe (Circunv. Oeste y Acc. Norte)	19,1 kms	8	19,1	36.304	01/11/16	02/05/18	0	
22	11	86	51	SANTA CRUZ	S/N	Acceso desde R.N.N°281 a Pto. Deseadó	Intersección con R.N.N°281 - Calle Almirante Zar; Veneciano - Parque Industrial	8	22,0	109.207	01/04/07	29/12/11	7	
22	11	88	51	MISIONES	12	Avda. Las Palmeras - Avenida Juan Domingo Peron en Posadas (Colectora)	Acceso Aeropuerto Capitalino - La Garita (km 10) y Acc. por Av. Cocomarola y R.P.N	8	13,0	332.700	17/06/13	15/12/16	6	
22	11	92	51	JUJUY	P83	Emp. R.N.N°34 - Valle Colorado	Abra de Cañas - Río Jordan	8	15,2	6.429	16/07/08	14/01/10	8	
22	11	92	54	JUJUY	P83	Emp. R.N.N°34 - Valle Grande	Pr 0,000 - Abra Cañas	8	30,0	1.489	22/10/07	20/01/12	8	
22	11	94	51	SAN JUAN	153	Media Agua - Los Berros	Emp. R.N.N°40- Pte. s/Río Korich	8	20,0	40.934	01/11/16	02/07/17	0	
22	11	95	51	BUENOS AIRES	228-P73	Rotonda en Intersección R.N.N°228 y R.P.N°73		8	1,0	26.000	01/06/16	31/05/18	2	
22	11	96	51	CHUBUT	3-P4	Puerto Madryn - Trelew (2da. Calzada y Acceso a Puerto Madryn)	R.N.N°A010 (Acceso a Pto. Madryn) - Rotonda Norte a Trelew	8	61,0	383.899	01/01/08	29/11/14	8	
Total Mejoramiento y Reposición de Rutas Fase IV										6.091.268				

Mejoramiento y Reposición de Rutas Fase V

22	12	1	51	PAIS	-	Accesos a localidades desde Rutas Nacionales		14		13.101	01/01/16	31/12/16	6	B
22	12	2	51	TUCUMAN	40	Las Mojarras - Emp. R.P.N° 357 (Acc a Quilmes)	Secciones I y II	8	20,0	129.659	04/05/09	30/07/16	6	A
22	12	3	51	TUCUMAN	9	Pavimentación colectora e iluminación en Las Talitas		8	2,0	32.500	01/11/16	31/10/17	0	
22	12	12	51	ENTRE RIOS	127	Int.RNN 127 con Av. Antelo e Irigoyen(Fed)Acc.a Conscripto Bernardí	A° Machuca - Calle Cepeda (km 200)	8	2,5	35.016	27/08/09	25/01/13	8	
22	12	13	51	TIERRA DEL FUEGO	3	Tolhuin - Hostería Kaiken - Acceso a cabecera Lago Fagnano		8	6,8	13.000	01/11/16	02/05/18	0	
22	12	14	51	BUENOS AIRES	P66	Ameghino - Blaquier	Int. c/ R.N.N°188 - Cruce FFCC Gral San Martín	13	27,4	129.292	17/09/07	16/12/10	8	
22	12	18	51	BUENOS AIRES	3	Intersección R.N.N°93 y R.N.N°252 - Bifurcación R.N.N°93	Sección I: Vte en la RP N° 007-01	8	6,0	954.000	01/11/16	31/10/18	0	
22	12	18	52	BUENOS AIRES	3	Intersección R.N.N°93 y R.N.N°252 - Bifurcación R.N.N°93	Sección II: Distribuidor El Guanaco - El Cholo	8	10,5	120.000	01/11/16	31/10/18	0	
22	12	18	53	BUENOS AIRES	3	Intersección R.N.N°93 y R.N.N°252 - Bifurcación R.N.N°93	Sección III: Paraje El Cholo - 2º Acceso a Médanos	8	28,0	336.000	01/11/16	31/10/18	0	
22	12	18	54	BUENOS AIRES	3	Intersección R.N.N°93 y R.N.N°252 - Bifurcación R.N.N°93	Sección IV: Distribuidor El Guanaco - Acceso Puerto de Bahía Blanca	8	10,0	40.000	01/11/16	31/10/18	0	
22	12	18	55	BUENOS AIRES	3	Intersección R.N.N° 3 y R.N.N°229 - Bifurcación R.N.N°93 y 22	Sección I: Variante Av. Torres y Estrada (prog. 6 - prog. 10,5)	8	4,5	503.560	01/11/16	31/10/18	0	
22	12	18	56	BUENOS AIRES	33	Camino Parque Sesquicentenario	Sección IIIB	8	7,5	300.000	01/11/16	31/10/18	0	
22	12	19	51	SAN JUAN	40	Tres Esquinas - Lte. c/Mendoza	Doble Vía	8	32,0	35.000	01/11/16	02/05/19	0	
22	12	20	51	TUCUMAN	38	Paso por Monteros y Av. de Circunvalación		8	3,5	10.000	01/11/16	31/10/17	0	
22	12	21	51	SANTA CRUZ	288	Emp. RNN 3 - Pto. Santa Cruz	Mejoramimto Accesibilidad al Puerto	5	30,0	118.444	31/01/12	30/11/15	10	
22	12	23	51	SANTA CRUZ	40	Punta Loyola - Cabo Vírgenes	Sección I	8	33,3	10.000	01/11/16	31/10/18	0	
22	12	24	51	SANTA CRUZ	40	Punta Loyola - Cabo Vírgenes	Sección II	8	33,3	32.500	01/11/16	31/10/18	0	
22	12	25	51	SANTA CRUZ	40	Punta Loyola - Cabo Vírgenes	Sección III	8	34,3	23.400	01/11/16	31/10/18	0	

CUADRO D
DIRECCIÓN NACIONAL DE VIALIDAD (PROYECTOS Y OBRAS AL 30/6/2016)

Pr	Sp	Py	Ob	Provincia	Ruta	Tramo	Sección	Tipo	Long.Km	Inversión Total (en miles \$)	Inicio	Fecha Fin	Est	Obs
22	12	29	51	CHACO	95	Emp. R.N.N°3 - Lte. Con Formosa	Emp. R.P.N°3 - Pte. Lavalle	8	10,1	125.184	01/12/11	29/11/14	7	
22	12	30	51	JUJUY	9	Autovía Tramo: R.P.N° 2 - Yala	Puente Asunción del Paraguay - Acceso a Yala	8	12,6	629.765	22/12/10	20/06/16	6	
22	12	39	51	SANTA FE	A008	Río Parana - Emp. Av Belgrano (Av. Circunv. de Rosario)	Km 1,310 - km 29,395	8	29,0	2.056.832	25/02/09	24/06/17	6	
22	12	40	51	BUENOS AIRES	226	Bolívar (Emp. R.P.N°65) - General Villegas (Emp. R.N.N°933)	Sección I km 416,00 - km 426,7 y km 445,35 - km 479,00	8	44,4	116.509	28/08/09	02/02/12	8	
22	12	40	52	BUENOS AIRES	226	Bolívar (Emp. R.P.N°65) - General Villegas (Emp. R.N.N°933)	Sección II km 404 - km 416, km 426 - km 445 y km 479 - km 517	8	69,0	100.000	01/11/16	31/10/18	0	
22	12	40	53	BUENOS AIRES	226	Bolívar (Emp. R.P.N°65) - General Villegas (Emp. R.N.N°933)	Sección III: km 517,28 - km 568,55 - km 580 - km 584	8	55,3	237.703	28/07/09	26/07/15	8	
22	12	40	54	BUENOS AIRES	226	Bolívar (Emp. R.P.N°65) - General Villegas (Emp. R.N.N°933)	Sección IV: km 568 - km 580 y km 584 - km 623	8	51,0	85.000	01/11/16	31/10/18	0	
22	12	42	51	CHACO	11	Variante paso por Resistencia	Km 955 - km 5,95	8	19,0	100.000	01/09/16	31/08/18	1	
22	12	43	51	CHUBUT	3 - RP 2 - A010	Arroyo Verde - Emp. R.N.N°A010 / Emp. R.N.N° 3 - Pto. Piramides	Emp. R.N.N°3 - Emp. R.P.N°1	8	87,3	210.437	22/08/08	21/05/13	7	
22	12	44	51	SANTA FE	9	Rosario - Carcaraña		8	39,0	40.753	01/11/16	31/10/17	0	
22	12	45	51	BUENOS AIRES	3	Emp. R.P.N°4 - Emp. R.P.N°6	Km 22421,54 - km 28142,32	8	5,6	281.816	15/05/08	31/08/16	14	
22	12	46	51	SGO DEL ESTERO	89	Quimili - Suncho Corral		8	106,0	40.000	01/11/16	31/10/18	0	
22	12	47	51	FORMOSA	86	Posta Cambio Zalazar - Lte. con Salta	Posta Cambio Zalazar - el Remanso	8	34,1	335.457	01/06/11	29/09/14	8	
22	12	47	52	FORMOSA	86	Posta Cambio Zalazar - Lte. con Salta	El Remanso - Lamadrid	8	34,1	354.910	01/09/11	30/01/15	8	
22	12	47	53	FORMOSA	86	Posta Cambio Zalazar - Lte. con Salta	Lamadrid - Guadalcázar	8	17,1	522.281	01/06/11	29/01/15	8	
22	12	47	54	FORMOSA	86	Posta Cambio Zalazar - Lte. con Salta	Guadalcázar - El Solitario	8	35,1	406.543	15/08/11	12/08/16	6	
22	12	47	55	FORMOSA	86	Posta Cambio Zalazar - Lte. con Salta	El Solitario - Puerto Irigoyen	8	39,7	408.030	15/08/11	12/08/16	6	
22	12	47	56	FORMOSA	86	Posta Cambio Zalazar - Lte. con Salta	Puerto Irigoyen - Misión San Martín	8	33,6	394.373	15/08/11	11/02/17	6	
22	12	49	51	SANTA FE	34	Variante de paso por Rafaela	Km 214,38 - km 231,50	8	19,0	70.000	01/11/16	31/10/18	0	
22	12	52	51	ENTRE RÍOS	130	Variante paso por Villaguay		8	5,0	20.000	01/11/16	31/10/18	0	
22	12	60	51	LA PAMPA	232 (Ex RPN 106)	Emp. R.N.N°152 - Chelforo	Sección I	5	37,0	42.631	01/11/16	31/10/18	0	
22	12	61	51	LA PAMPA	232	Emp. R.N.N°152 - Chelforo	Sección II	5	37,0	323.750	01/11/16	31/10/18	0	
22	12	62	51	RIO NEGRO	232	Emp. R.N.N°152 - Chelforo (Emp. R.N.N°22)	Sección III - Las Japonesas - Chelforo	8	42,0	170.473	15/04/09	13/09/14	7	
22	12	63	51	SANTA FE	34	Calle Grandoli - Lopez Bouchard / Rosario - Emp. R.N.N°A012	Variante (km 0,00 - km 1,4) y Desagués	8	1,4	30.756	12/08/09	10/02/11	8	
22	12	67	51	CHUBUT	EX RP N 20	Tamariscos - Emp. R.P.N°56	Prog. 159,300 - Prog. 166,500	8	7,0	6.449	01/11/16	02/07/17	0	
22	12	70	51	SAN JUAN	150	Las Flores - Lte. Internacional con Chile	Sección II: Peñasquito km 351 (Ojo de Agua)	8	28,3	134.727	27/10/09	31/08/16	14	
22	12	79	51	BUENOS AIRES	3	Av. General Paz - Cañuelas	Km 43,110 - km 61,383	8	18,3	319.117	20/05/08	19/07/11	8	
22	12	83	51	TUCUMAN	65	R.N.N°65 (EX365) Emp R.N.N°938 Lte. c/Catamarca	R.N.N°938 - Alpalchiri - (km 3,2 - km 18,16)	8	15,0	20.038	02/03/10	31/08/11	8	
22	12	88	51	SAN JUAN	40	Villicum - Talacasto	Cruce F.C.G.B. - Matias G. Sanchez km 3478,94 - km 3537,80	8	58,9	70.000	01/11/16	31/10/18	0	
22	12	89	51	SAN JUAN	40	Talacasto - San Roque	Matias G. Sanchez - San Roque km 3537,80 - km 3608,82	8	90,0	321.002	01/06/16	31/05/18	2	
22	12	93	51	MISIONES	101	Acc. a Aeropuerto Pto. Iguazu - Andresito	Mejoramiento R.N.N°101	8	9,7	135.838	05/05/14	30/12/16	6	
Total Mejoramiento y Reposición de Rutas Fase V										10.945.846				

Mejoramiento y Reposición de Rutas Fase VI

22	13	2	51	CHACO	16	Proyecto y Construcción Viaducto en Intersección con Av. Sarmiento	Proyecto de Intersección con Av. Sabin y con R.N.N°11	8	1,6	166.210	28/09/10	26/01/15	7	
22	13	3	51	FORMOSA	P2	Emp. R.N.N°11 - Riacho He - He		5	15,0	41.540	14/04/08	13/06/10	8	
22	13	4	51	TUCUMAN	38	Río Marapa (J.B.Alberdi) - Principio de Autopista	Sección IV: Acc. Monteros - Emp. R.N.N°38	8	20,0	195.000	01/11/16	31/10/18	0	
22	13	5	51	CATAMARCA	40	Paso Externo por la ciudad de Belen		8	4,6	30.000	01/11/16	31/10/18	0	
22	13	7	51	CHUBUT	26	Emp RN N° 3 - Pampa del Castillo (Intersecc. R.P.N°37)	Prog 0,00 - Prog 41,88	8	42,0	170.000	01/11/16	31/10/18	0	
22	13	8	51	SANTA FE	S/N	Conexion Vial Santa Fe - Santo Tome		8	9,4	500.000	01/11/16	31/10/18	0	
22	13	9	51	RIO NEGRO	237	Av. Bustillo e/San Carlos de Bariloche y Llaol Llaol	Secc I: San Carlos de Bariloche - Puerto Moreno	8	10,6	25.000	01/05/16	30/10/17	4	
22	13	10	51	RIO NEGRO	P Ex 237	Av. Bustillo e/San Carlos de Bariloche y Llaol Llaol	Secc II: Puerto Moreno - Llaol Llaol	8	14,8	67.367	20/01/10	19/04/16	6	
22	13	11	51	SALTA	68	Chicoana - Rio Ancho	Km 141,90 - km 176,04	8	23,0	900.000	01/11/16	31/10/18	0	
22	13	12	51	MENDOZA	40	Mendoza, Lte c/ San Juan	Borbollon - Lte c/ San Juan	8	68,1	12.000	01/11/16	31/10/18	0	
22	13	16	51	SALTA	51	Campo Quijano - El Tunel - Chorrillos - Alto Chorrillo - Alto Tocomar	Sección I San Antonio de los Cobres - Mina La Poma	8	11,6	78.651	01/06/16	31/05/18	2	
22	13	16	52	SALTA	51	San Antonio de los Cobres - Paso Sico	Mina La Poma - Alto Chorrillos	8	18,1	183.874	01/06/16	31/05/18	2	
22	13	16	53	SALTA	51	San Antonio de los Cobres - Paso Sico	Alto Chorrillos (km 180) - P° de Sico (km 289)	8	19,0	118.472	01/06/16	31/05/18	2	
22	13	16	54	SALTA	51	San Antonio de los Cobres - P° de Sico	Campo Marillo (Km. 199) - P° De Sico (Km. 289)	8	23,0	90.000	01/11/16	31/10/19	0	
22	13	16	55	SALTA	51	San Antonio de los Cobres - Paso de Sico	Cauchari - Paso de Sico	8	66,5	120.000	01/11/16	31/10/18	0	
22	13	17	51	CORRIENTES	118	Emp. R.N.N°12 - Emp. R.P.N°5 (Saladas - S. Miguel)	Pte. s/Arroyo Naranjito, Río Santa Lucía	5	0,8	13.530	21/01/12	14/06/16	6	
22	13	18	51	CORRIENTES	123	Emp. R.N.N°12 - Emp. R.N.N°119	Vte. por Santuario Gaucho Gil y Accesos	8	5,3	30.500	01/11/16	02/03/18	0	
22	13	19	51	ENTRE RÍOS	12	Gral. Galarza - Nogoya		8	60,0	190.000	01/11/16	02/05/19	0	
22	13	20	51	ENTRE RÍOS	S/N	Nogoya - Villaguay		8	75,0	270.000	01/11/16	31/10/19	0	
22	13	22	51	JUJUY	52	Emp. Ex R.N.N°40 - Susques	Km 78,00 - km 102,00	8	24,0	7.000	01/11/16	02/07/17	0	
22	13	23	51	JUJUY	52	Susques - Emp R.P.N°16	Km 150,00 - km 150,50	17	0,5	1.500	01/11/16	02/03/17	0	
22	13	24	51	JUJUY	40	Paicone - La Quiaca	Secciones I, II y III	8	30,0	130.000	01/11/16	31/10/18	0	
22	13	24	52	JUJUY	40	Paicone - Ppio Superposic. Ex R.P.N°64	Sección II	8	30,0	130.000	01/11/16	31/10/18	0	
22	13	24	53	JUJUY	40	Ppio Superposic. Ex R.P.N°64 - La Quiaca y Acc. a Sta. Catalina	Secciones I, II y III	8	94,0	400.000	01/11/16	31/10/18	0	
22	13	25	51	LA RIOJA	76	Punta de Agua - Pircas Negras	Sección III	8	25,0	10.000	01/11/16	31/10/17	0	
22	13	26	51	MENDOZA	7	Acceso Este a Mendoza		8	6,6	13.606	18/07/12	17/07/13	7	
22	13	27	51	MENDOZA	7	Emp. R.N.N°40 - Lte. C/ Chile		8	88,0	100.000	01/11/16	31/10/18	0	
22	13	28	51	MISIONES	14	Leandro N. Alem - Obera	Variante por Obera	8	12,0	50.000	01/11/16	02/05/18	0	
22	13	29	51	MISIONES	12	Prolongacion Variante Yabebiry	Variante por San Ignacio	8	5,0	20.000	01/11/16	02/05/18	0	
22	13	30	51	MISIONES	12	Variante por Gral Roca		8	14,0	50.000	01/11/16	31/10/18	0	
22	13	31	51	SALTA	86	Mision la Paz - Tonono		8	114,0	300.000	01/11/16	31/10/18	0	
22	13	32	51	SANTA FE	AO12	Autovía R.N.N°AO12	Km 0 - km 19,24	8	19,2	430.000	01/11/16	31/10/18	0	
22	13	32	52	SANTA FE	A012	A° Saladillo Puente - Emp. RN 9 - Aut. Rosario / Cordoba	Km. 19,24 - 39,78	8	20,5	500.000	01/11/16	31/10/18	0	
22	13	32	53	SANTA FE	A 012	Emp RN 9 - Aut. Rosario / Cordoba	Km 39,78 - km. 66,71	8	27,0	570.000	01/11/16	31/10/18	0	
22	13	33	51	SANTA FE	33	Variante por Perez		8	10,0	80.000	01/11/16	02/05/18	0	
22	13	34	51	SANTA FE	11	Variante paso por Reconquista y Avellaneda (RPN° 41 - km 804,5)	Km 776,8 - km 804,5	8	44,7	653.841	01/11/16	31/10/17	0	
22	13	35	51	SANTA FE	11	Recreo - San Justo	Prolongación de Circunvalación a Ciudad de Santa Fe	8	79,8	160.000	01/11/16	31/10/18	0	

CUADRO D
DIRECCIÓN NACIONAL DE VIALIDAD (PROYECTOS Y OBRAS AL 30/6/2016)

Pr	Sp	Py	Ob	Provincia	Ruta	Tramo	Sección	Tipo	Long.Km	Inversión Total (en miles \$)	Inicio	Fecha Fin	Est	Obs
22	13	36	51	TIERRA DEL FUEGO	3	Hito 1 - San Sebastián	Secc. I, II y III	8	92,0	867.832	01/05/11	29/05/16	6	
22	13	37	51	TUCUMAN	38	Río Marapa - Famaillá	Secc. I, II, III, IV	8	23,7	400.000	01/11/16	31/10/18	0	
22	13	37	52	TUCUMAN	38	Río Marapa - Famaillá	Secc. I: R. Marapa (Alberdi) - Acc. Aguilares y Alberdi	8	19,9	105.240	01/11/16	31/10/18	0	
22	13	37	53	TUCUMAN	38	Río Marapa - Famaillá	Secc. II: Acc. Aguilares - Concepción	8	7,2	50.100	01/11/16	31/10/18	0	
22	13	38	51	CATAMARCA	38	Acceso Sur a Catamarca	Km 572,37 - km 576,37	8	5,5	20.000	01/11/16	31/10/18	0	
22	13	39	51	LA PAMPA	35	Obras Pendientes Travesía Urbana Santa Rosa	Km. 322,60 - km 328,93	8	7,5	63.170	01/11/16	31/10/18	0	
22	13	40	51	LA PAMPA	35	Paso por Ataliva Roca - Emp R.P. Nº18 - Santa Rosa	Km 279,80 - km 281,75	8	2,0	11.834	10/08/10	09/10/11	7	
22	13	41	51	CHACO	16	Viaducto y Adecuación Hidraulica en Intersección con Av. Sarmiento		8	1,0	52.000	01/11/16	31/10/18	0	
22	13	41	52	CHACO	16	Lte. Corrientes/Chaco - Makalle	Intersección Ruta Nacional Nº11 (km 17,56)	8	1,0	60.000	01/11/16	31/10/17	0	
22	13	42	51	CORDOBA	9	Intersección c/ R.P.Nº17		8	1,0	30.174	01/11/16	31/10/17	0	
22	13	43	51	CORDOBA	20-148	Circunvalación Sur a Villa Dolores	Conexión R.N.Nº20 (km 199,69) y R.N.Nº148 (961,92)	8	7,1	91.849	01/03/10	28/09/15	7	
22	13	44	51	SAN JUAN	40	Albardon - Talacasto		8	44,3	14.000	01/11/16	31/10/18	0	
22	13	45	51	CHUBUT	25	Autovía Trelew - Gaiman	Sección I: Variante Parque Industrial y Acceso	8	8,0	190.653	19/06/09	17/06/14	7	
22	13	46	51	CHUBUT	26	Pampa del Castillo - Cerro Dragon	Km 41,88 - km 80,00	8	20,0	20.000	01/11/16	02/05/18	0	
22	13	47	51	CORRIENTES	12	Empedrado - Paso de la Patria	Variante Paso por Corrientes	8	25,0	90.000	01/11/16	31/10/18	0	
22	13	48	51	CORRIENTES	12	Lte. c/ Entre Ríos - Goya	Variante Paso por Esquina	8	10,0	130.000	01/11/16	31/10/19	0	
22	13	50	51	MENDOZA	143	San Rafael - Las Paredes	Km 664 - km 668,60	8	4,6	3.820	01/11/16	02/05/17	0	
22	13	51	51	CATAMARCA	40	Pie de Medano - Santa Maria	Km 4247,24 (Río Yapez) - km 4261,54 (Santa Maria)	5	14,3	25.239	09/11/11	08/09/13	7	
22	13	52	51	CHACO	95	Acc. Oeste a Villa Angela		5	4,0	12.000	01/11/16	31/10/17	0	
22	13	54	51	CORRIENTES	12	Ita Ibate - Ituzaingo	Empalme R.N.Nº118	8	80,0	3.000	01/11/16	02/05/17	0	
22	13	55	51	CORRIENTES	14	Emp. R.P.Nº40 - Emp. R.N.Nº120	Variante por Virasoro	8	10,0	160.000	01/11/16	02/05/18	0	
22	13	57	51	CORDOBA	9-60	Villa del Totoral - Lte. Santiago del Estero	Jesús María - Lte. Sgo. del Estero/Emp. R.N.Nº9 - Lte. Catamarca	5	222,7	573.922	14/04/10	11/06/17	6	
22	13	58	51	BUENOS AIRES	S/N	Acc. a Construir al CE.RE.NA	Acc. a Caminos a Reparar o Construir - Bicisenda	5	8,1	96.697	08/05/09	05/12/12	8	
22	13	59	51	MENDOZA	143	Union Rutas Nac. Nº143 Nº146	Acc. Norte a San Rafael	8	34,4	80.000	01/11/16	31/10/18	0	
22	13	60	51	MENDOZA	40	Lujan de Cuyo - Tunuyan - Sección III	Anchoris - R.P.Nº96	8	28,2	410.026	07/06/10	04/04/15	7	
22	13	61	51	MENDOZA	40	Lujan de Cuyo - Tunuyan - Sección IV	Variante por Tunuyán	8	30,0	80.000	01/11/16	31/10/18	0	
22	13	62	51	SAN JUAN	149	Pachaco - Calingasta	Km 100 - km 120	5	21,0	192.000	01/11/16	02/05/18	0	
22	13	62	52	SAN JUAN	149	Pachaco - Calingasta	Km 120 - km 134 (Pte. s/Río Calingasta)	5	14,0	25.000	01/11/16	02/05/18	0	
22	13	63	51	SAN JUAN	A014	B/N R.N.Nº40 - B/N R.N.Nº40		8	16,0	35.000	01/11/16	30/10/21	0	
22	13	64	51	MENDOZA	40	Calle Azcuena - Emp. R.N.Nº7	Intersecc. c/R.P.Nº10 (Calle Paso)	8		54.067	13/07/09	12/10/11	7	
22	13	65	51	CHUBUT	25	Rawson - Trelew		5	12,0	60.000	01/11/16	31/10/18	0	
22	13	66	51	CHUBUT	25	Trelew - Gaiman	Sección II	8	16,0	80.000	01/11/16	31/10/18	0	
22	13	67	51	MENDOZA	40	Acceso Sur a Mendoza	Etapa I Calle Paso (Km 3287) - Emp R.N.Nº7 (km 3295)	8	8,1	319.603	29/08/14	27/08/16	14	
22	13	67	52	MENDOZA	40	RPN 2 (Calle Azcuena) - RPN 7 (Condor)	(Etapa II) Calle Araoz (Km 3283) - Calle Paso	8	4,0	180.000	01/11/16	02/05/18	0	
22	13	67	53	MENDOZA	40	RPN 2 (Calle Azcuena) - RNN 7 (Condor)	(Etapa III) Calle Azcuena (Km 3279) - Calle Araoz (Km 3283)	8	4,0	180.000	01/11/16	02/05/18	0	
22	13	68	51	CATAMARCA	40	Emp. R.N.Nº60 - Belen	Pte s/ Río Huayco y Accesos	8	0,1	16.301	17/12/09	17/10/11	7	
22	13	69	51	CHACO	11	Acc. a Margarita Belen		8	1,0	6.600	01/11/16	02/05/17	0	
22	13	70	51	SAN LUIS	7 - 8	Emp. R.N.Nº8 - Emp. R.P.Nº14 / Lte. c/Cordoba - Emp. R.Nº7	Km 677,01 - km 692,80; km693,78 - km 722,95	5	45,0	71.037	25/09/09	25/03/12	8	
22	13	71	51	BUENOS AIRES	S/N	Campamento Zárate		8		20.000	01/11/16	02/07/17	0	
22	13	72	51	TUCUMAN	38	Monteros - San Martín de Tucumán	Pte. Canal Sur (km 801,39) Avda. Democracia	8	2,6	34.272	21/02/13	22/05/16	6	
22	13	74	51	RIO NEGRO	23	Valcheta - Pilcaniyeu	Los Menucos - Maquinchao (km 269 - km 340)	8	72,1	444.071	15/10/10	12/01/17	6	
22	13	74	52	RIO NEGRO	23	Valcheta - Pilcaniyeu	Maquinchao - Jacobacci	8	73,5	500.103	16/12/13	15/06/16	6	
22	13	75	51	MENDOZA	40	El Sosneado - Pareditas (I)	El Sosneado - La Jaula	8	71,9	1.365.982	25/03/13	23/03/18	6	
22	13	75	52	MENDOZA	40	El Sosneado - Pareditas (II)	La Jaula - Emp. R.P.Nº98	8	67,8	830.130	15/03/13	13/03/16	6	
22	13	76	51	MENDOZA	143	Av. Ballofet		5	4,5	7.000	01/11/16	31/10/17	0	
22	13	77	51	MENDOZA	40	Mendoza - Lte. c/San Juan		5	72,2	501.943	01/05/16	30/04/18	4	
22	13	78	51	FORMOSA	11	Rotonda Cruz del Norte - Rotonda Virgen del Carmen	Km 1170,32 - km 1176,15	5	5,8	426.897	01/12/11	29/06/16	6	
22	13	80	51	NEUQUEN	22	Plottier - Arroyito	Km 1237 - km 1269,64	8	32,6	527.258	01/05/13	29/04/17	6	C
22	13	81	51	CHUBUT	3	Variante Circunvalación Autovía Comodoro Rivadavia - Emp. R.N.Nº26		5	16,0	100.000	01/11/16	31/10/18	0	
22	13	83	51	MENDOZA	40	Bardas Blancas - Malargüe	Variante Cuesta de Chihuido y Paso por Malargüe (km 2887,23 - Km 2951,31)	8	20,0	50.000	01/11/16	31/10/18	0	
22	13	84	51	CORDOBA	9	Córdoba - Villa del Totoral	Circunv. de Córdoba - Juarez Celman	8	11,0	61.000	01/11/16	31/10/18	0	
22	13	84	52	CORDOBA	9	Córdoba - Villa del Totoral	Juarez Celman - Sinsacate	8	44,0	220.000	01/11/16	31/10/18	0	
22	13	84	53	CORDOBA	9	Córdoba - Villa del Totoral	Sinsacate - Villa del Totoral	8	23,0	184.000	01/11/16	31/10/18	0	
22	13	85	51	LA RIOJA	76	Quebrada Santo Domingo - Pircas Negras	Barrancas Blancas - Pircas Negras	8	77,0	934.007	01/08/11	29/04/17	6	C
22	13	86	51	LA RIOJA	75	La Padercita - Dique Los Sauces		8	6,1	960.114	01/11/13	30/11/16	6	
22	13	88	51	LA RIOJA	40	Villa Union - Nonogasta - (Los Tambillos - Río Miranda)		8	19,0	1.102.687	01/11/11	29/01/17	6	
22	13	89	51	SAN JUAN	20	Cauquete - Av. de Circunv. de San Juan	Km 520,00 - km 539,00	8	24,6	130.000	01/11/16	31/10/17	0	
22	13	90	51	SAN JUAN	40	Av de Circunv. De San Juan - Albardon	Km 557,30 - km 581,92	8	6,0	699.458	01/07/16	30/06/19	2	
22	13	90	52	SAN JUAN	40	Av de Circunvalación de San Juan - Albardon	Km 3467,61 - km 3478,94	8	5,5	363.050	01/11/16	02/05/18	0	
22	13	94	51	NEUQUEN	40	Camino de Vinculacion R.N. Nº 40 - Las Lajas	Puente sobre Río San Juan (km 3471) - Albardon (km 3476,5)	8	1,4	4.657	01/11/16	01/08/17	0	
22	13	96	51	RIO NEGRO	251	General Conesa - Acc. A San Antonio Oeste	Secc I: km 120 a km190,50	5	70,5	420.803	18/11/11	17/08/15	7	
22	13	97	51	RIO NEGRO	251-3	General Conesa - S. Antonio Oeste / San Antonio Oeste - Lte. c/Chubut	Secc II: km 190,50 - km204 y km 1139,25 - 1180,00	5	54,3	521.886	15/09/11	14/03/16	6	
22	13	98	51	RIO NEGRO	3	San Antonio Oeste - Lte. c/Chubut	Secc III: km 1180,00 al km 1242,00	5	62,0	505.261	26/08/11	24/05/16	6	
22	13	99	51	RIO NEGRO	3	San Antonio Oeste - Lte. c/Chubut	Secc IV: km 1242,00 a km 1304,00	5	62,0	512.435	26/08/11	23/11/16	6	
Total Mejoramiento y Reposición de Rutas Fase VI										23.096.269				
Mejoramiento y Reposición de Rutas Fase VII														
22	14	2	51	BUENOS AIRES	Vs	Camino del Buen Ayre Tramo I	Acc. Oeste - Acc. Barrio 20 de Junio - Pontevedra Prog. 25,55	8	25,0	2.421.744	10/03/10	06/09/17	6	
22	14	2	52	BUENOS AIRES	Vs	Camino del Buen Ayre Tramo II	Acc. Barrio 20 de Junio - R.P.Nº58 Prog. 53,98	8	28,4	2.384.349	01/03/10	27/09/17	6	
22	14	2	53	BUENOS AIRES	Vs	Camino del Buen Ayre Tramo III	R.P.Nº58 - R.P.Nº53 Prog. 72,60	8	18,6	1.335.830	08/03/10	04/09/17	6	
22	14	2	54	BUENOS AIRES	Vs	Camino del Buen Ayre Tramo IV	R.P.Nº53 - Autopista Bs. As. - La Plata Prog. 94,00	8	25,0	512.548	10/03/10	31/12/16	9	

CUADRO D
DIRECCIÓN NACIONAL DE VIALIDAD (PROYECTOS Y OBRAS AL 30/6/2016)

Pr	Sp	Py	Ob	Provincia	Ruta	Tramo	Sección	Tipo	Long.Km	Inversión Total (en miles \$)	Inicio	Fecha Fin	Est	Obs
22	14	2	55	BUENOS AIRES	V5	Camino del Buen Ayre	Tramo Existente	5	23,0	100.000	01/11/16	31/10/18	0	
22	14	3	51	PAIS	Vs	Plan Remediación de Canteras	Km 669,30 - (Río Negro) - km 669,30 - (Río Segundo)	14		12.107	12/09/13	11/09/14	8	
22	14	4	51	TUCUMAN	9	Avenida de Circunvalación - Canal San Cayetano y Av. Del Campo	Km 1288,15 - km 1300,05	8	11,9	213.677	23/02/12	22/06/16	6	
22	14	5	51	LA PAMPA	152	Emp. R.N.№143 (El Carancho) - Emp. R.P.№106	Km 72,06 - Km 118,68	5	10,8	86.320	01/11/16	31/10/17	0	
22	14	6	51	LA PAMPA	152	Emp. R.N.№143 (El Carancho) - Emp. R.P.№106	Km 118,68 - km 147,67	5	30,0	51.951	01/11/16	02/05/18	0	
22	14	7	51	LA PAMPA	152	Emp. R.N.№143 (El Carancho) - Emp. R.P.№106	Km 147,67 - Km 160,62	5	4,1	44.880	01/11/16	02/05/18	0	
22	14	8	51	LA PAMPA	152	Emp. R.N.№143 (El Carancho) - Emp. R.P.№106	Km 160,62 - Km 180,87	5	29,1	52.020	01/11/16	02/05/18	0	
22	14	9	51	SANTA FE	9-11-33	Red de Accesos a Rosario		8	56,7	173.000	01/11/16	31/10/18	0	
22	14	12	51	SANTA FE	95	Emp. R.P.№2 - Lim. Santa Fe/Chaco	Km 768,77 - km 813,09 y Acc.a Pozo Borrado	5	44,3	174.733	25/02/11	25/06/14	8	
22	14	13	51	SANTA FE	95	Emp. R.P.№2 - Lim. Santa Fe/Chaco	Km 813,09 - km 862,64	8	49,6	48.000	01/11/16	31/10/18	0	
22	14	17	51	JUJUY	52	R.N.№52 - Emp. R.P.№79 (Ex R.N.№40)	Susques (km 62,68) - Santuario Tres Pozos (km 79,85)	8	17,0	18.830	01/11/16	31/10/17	0	
22	14	18	51	CATAMARCA	38	Lte. c/La Rioja - Rio Ongoli	Km 509,45 - km 575	8	65,0	250.000	01/11/16	31/10/18	0	
22	14	19	51	BUENOS AIRES	7	Emp. ex R.N.№7 - Emp. actual R.N.№7	Km 65,03 - km 74,00	5	9,0	295.636	09/09/11	08/12/15	7	
22	14	20	51	BUENOS AIRES		Autopista Ricchieri - Cañuelas	Acceso a Cañuelas	8	10,0	25.300	01/11/16	02/05/18	0	
22	14	21	51	BUENOS AIRES	1	Intercambiador Enseñada - Av. del Petróleo	Secc. I y II	8	11,1	1.334.892	02/12/13	31/12/16	6	
22	14	25	51	CORRIENTES	119	Emp. R.N.№14 - Emp. R.N.№123	Sección I	5	37,3	40.100	01/11/16	02/05/18	0	
22	14	26	51	CORRIENTES	119	Emp. R.N.№14 - Emp. R.N.№123	Sección II	5	34,0	41.000	01/11/16	02/05/18	0	
22	14	27	51	CORRIENTES	119	Emp. R.N.№14 - Emp. R.N.№123	Sección III	5	38,1	40.000	01/11/16	02/05/18	0	
22	14	28	51	ENTRE RIOS	127	Federal - Emp. R.N. № 14	Sección: II - km 227,56 - km 259,27	5	31,7	222.821	04/09/13	31/08/16	14	
22	14	28	52	ENTRE RIOS	127	Federal - Miñones	sección: I - Km 203,31 - Km 227,56	5	24,3	100.031	01/03/14	29/06/16	6	
22	14	28	53	ENTRE RIOS	127	La Hiera - Lte. c/ Corrientes	sección: III - Km 259,27 - Km 292,23	5	33,0	128.472	04/09/13	04/07/16	6	
22	14	28	54	CORRIENTES	127	Lte. Entre Rios/ Corrientes - Emp. R.N. № 14 y R.N. № 119	sección: IV - km 292,23 - Km 324,25	5	32,0	59.516	24/04/13	22/04/17	14	
22	14	29	51	ENTRE RIOS	18	Tramo I: Int. R.N.№12 - Int. R.P.№32	Colectoras Pavimentadas Prog. 67 - 750	8	67,8	1.320.312	01/09/11	29/10/16	6	
22	14	30	51	ENTRE RIOS	18	Tramo II: Int. R.P.№32 - Int. R.P.№6	Colectoras Pavimentadas 67 + 750 - Int. R.P.№20 (135 + 600)	8	67,9	1.380.523	02/10/11	30/10/16	6	
22	14	31	51	ENTRE RIOS	18	Int. R.P.№ 20 - Aº Sandoval	Int. R.P.№ 920 - Aº Sandoval	8	30,4	788.847	27/10/11	31/08/17	6	
22	14	32	51	ENTRE RIOS	18	Tramo IV: Int. R.P. № 20 - Prog. 180 - 606	Aº Sandoval - Intersección R.N.№14	8	61,9	1.905.019	24/05/11	21/05/16	6	
22	14	34	51	LA RIOJA	40	Las Tucumanesas - Sañogasta	Secciones I Los Tambillos, II Bordo Atravesado y III Cuesta de Miranda	8	51,0	90.000	01/11/16	02/05/18	0	
22	14	35	51	LA RIOJA	73	Anguinan - Emp. R.N.№75	Sección I	8	21,6	1.440.992	02/05/14	30/04/17	6	A
22	14	36	51	LA RIOJA	73	Anguinan - Emp. R.N.№75	Sección II	8	18,8	1.431.470	01/10/12	29/09/17	6	A
22	14	37	51	MENDOZA	7	Emp. R.N.№40 - Lte. c/Chile	Km 1054,30 - km 1063,41	5	8,8	21.885	01/09/16	01/06/17	1	
22	14	38	51	MENDOZA	7	Emp. R.N.№40 - Lte. c/Chile (S.2)	Km 1063,41 - km 1087	5	23,8	44.762	01/11/16	31/10/18	0	
22	14	39	51	MENDOZA	7	Emp. R.N.№40 - Lte. c/Chile	Km 1139,23 - km 1149,18	11	10,0	14.700	01/11/16	31/10/17	0	
22	14	40	51	MENDOZA	188	Gral. Alvear - Malargüe	Sección II: Soitué - Emp. R.P.№179	8	21,0	117.433	26/09/13	26/03/16	6	
22	14	40	52	MENDOZA	188	Gral. Alvear - Malargüe	Sección II Prog 21 - R.P.№179	8	32,0	100.000	01/11/16	31/10/18	0	
22	14	41	51	MENDOZA	7	Potrerrillos - Uspallata	Curva de la Soberanía	8	1,0	153.146	01/09/16	02/03/19	1	
22	14	42	51	MENDOZA	7	Potrerrillos - Uspallata	Variante por Uspallata	8	6,0	80.000	01/11/16	31/10/18	0	
22	14	43	51	MENDOZA	145	Bardas Blancas - Hito Pehuenche	Acc. a Cajon Grande - Lte. c/Chile (km 0 - km 13,6)	5	30,4	337.744	25/11/14	23/11/16	0	
22	14	44	51	NEUQUEN	22	Variante por Plaza Huincul y Extr. - Cº	Km 1325 al km 1335	8	20,0	543.410	01/11/16	31/10/18	0	
22	14	48	51	SANTA FE	A012 - 34	Emp. R.N.№9 (O) - Emp. R.N.№11	Km 41,93 - km 66,71 / km 1,26 - km 13,95	8	24,8	212.956	24/08/11	23/05/15	8	
22	14	49	51	SANTA FE	34	San Vicente - Rafaela	Paso por Rafaela	5	14,0	20.000	01/11/16	31/10/17	0	
22	14	50	51	SGO DEL ESTERO	9-34	Enlace R.N.№9 c/R.N.№34		8	22,0	15.000	01/11/16	31/10/19	0	
22	14	51	51	TIERRA DEL FUEGO	S/Nº	Emp. R.N.№3 (San Sebastian) - Emp. Comp. C		8	46,0	320.000	01/11/16	31/10/19	0	
22	14	52	51	TIERRA DEL FUEGO	S/Nº	Emp. Comp. c - Emp Comp. B		8	30,0	80.000	01/11/16	02/05/19	0	
22	14	53	51	TIERRA DEL FUEGO	S/Nº	Emp. Comp. b - Emp Comp. D		8	28,0	50.000	01/11/16	31/10/18	0	
22	14	54	51	TIERRA DEL FUEGO	3	Tolhuin - Ushuaia	La Herradura (km 3006,2) - Ushuaia (km 3049,5)	8	3,0	87.500	01/11/16	02/05/18	0	
22	14	55	51	TUCUMAN	9	Aº Mista - San Miguel de Tucumán	Emp. Ex R.N.№79 - pte. S/Río Salí	11	3,8	278.189	01/11/16	31/10/17	0	
22	14	55	52	TUCUMAN	9	Aº Mista - San Miguel de Tucumán	Acc. a Tucumán por Ex R.N.№9 (Prog 0,00) -	8	4,0	35.000	01/11/16	02/03/18	0	
22	14	56	51	CORDOBA	158	San Francisco - Las Varillas	km 0,00 - km 35,00	8	34,1	148.235	01/07/15	03/01/17	6	
22	14	58	51	TUCUMAN	A016	Emp. R.N.№99 - Emp. R.N.№34 (7 de abril)	Pte. s/Río Salí - Emp. RPNº321	8	20,0	110.000	01/11/16	31/10/18	0	
22	14	60	51	CHACO	11	Aut. R.P.№13 - Resistencia	Segunda Calzada	8	11,0	1.251.799	30/08/13	29/04/17	6	
22	14	61	51	RIO NEGRO	22	Chimpay - Villa Regina	Km 1050 - km 1112	5	62,0	180.000	01/11/16	31/10/18	0	
22	14	62	51	LA RIOJA	78	Pte Rio capayan - Famatina		5	12,0	25.000	01/11/16	31/10/18	0	
22	14	63	51	SGO DEL ESTERO	9	Autovia Sgo del Estero - Termas de Rio Hondo		8	65,0	300.000	01/11/16	31/10/19	0	
22	14	64	51	SANTA FE	33	Autopista Rufino - Rosario	Rufino (Km 535,29) - Acceso a San Eduardo (Km 607,92)	8	72,6	1.000.000	01/11/16	30/10/21	0	
22	14	64	52	SANTA FE	33	Autovia Rufino - Rosario, Secc II	Acceso a San Eduardo (km 607,92) - Acceso a Chovet (km 670,52)	8	62,6	259.687	01/11/16	31/10/19	0	
22	14	64	53	SANTA FE	33	Autovia Rufino - Rosario Secc III	Acceso a Chovet (km 607,52) - Acceso a Colonia Las Flores (km 732,37)	8	61,9	256.575	01/11/16	31/10/19	0	
22	14	64	54	SANTA FE	33	Autovia Rufino - Rosario Secc IV	Acceso a Las Flores (km 732,37) - Arroyo Ludueña (km 781,3)	8	48,9	202.978	01/11/16	31/10/19	0	
22	14	65	51	BUENOS AIRES	33	Bahía Blanca - Pigüé	Sección I: Camino a Ing. White (km 8,65) - Ea. Don Enrique (km 41,00)	8	32,5	190.000	01/11/16	31/10/19	0	
22	14	66	51	BUENOS AIRES	33	Bahía Blanca - Pigüé	Sección II: Ea. Don Enrique (km 41,00) - Rio Sauce Chico (km 73,00)	8	32,0	190.000	01/11/16	31/10/19	0	
22	14	67	51	BUENOS AIRES	33	Bahía Blanca - Pigüé	Sección III: Rio Sauce Chico (km 73,00) - Aº Cochenleofu Chico (km 102,21)	8	28,9	170.000	01/11/16	31/10/19	0	
22	14	68	51	BUENOS AIRES	33	Bahía Blanca - Pigüé	Sección IV: Aº Cochenleofu Chico (km 102,21) - Emp. R.P.№67 (km 133,65)	8	31,4	180.000	01/11/16	31/10/19	0	
22	14	69	51	SAN JUAN	40	Va. Aberastain - San Juan	Calle 13 (Km. 3444,89) - Calle 8 (Km. 3452)	8	8,0	310.000	01/11/16	31/10/18	0	
22	14	69	52	SAN JUAN	40	Villa Aberastain - San Juan	Calle 8 (Km. 3452) - Calle 5 (Km. 3456)	8	4,0	310.000	01/11/16	31/10/18	0	
22	14	70	51	SALTA	9	Acceso a la Ciudad de Salta		8	21,5	26.600	01/11/16	31/10/18	0	
22	14	71	51	LA PAMPA	35	Lte. Buenos Aires - Emp. R.P.№1 (Bernasconi)	Km. 124,50 - Km. 146,00	5	21,5	65.026	01/06/16	31/05/17	2	
22	14	72	51	BUENOS AIRES	8	Autopista Pilar - Pergamino (Tramo 1B)	Distribuidor RP Nº 39 - RP Nº 192 (Parada Robles) (km 69,2 - km 78,1)	8	8,9	410.284	25/11/11	23/12/16	6	
22	14	73	51	BUENOS AIRES	8	Autopista Pilar - Pergamino (Tramo 2)	Aº Grivas (km 78,13) - Aº de Giles (km 104,37)	8	26,2	684.332	21/02/13	19/02/17	6	
22	14	73	52	BUENOS AIRES	8	Autopista Pilar - Pergamino (Tramo 2 B)	Aº Giles (km 104,37) Pr 25345,62 - Pte s/Aº Gomez (km 116,99) Pr 8460	8	12,6	460.937	12/06/15	10/06/17	6	
22	14	74	51	BUENOS AIRES	8	Autopista Pilar - Pergamino (Tramo 3)	Pte s/Aº Gomez (km 116,99) Pr 8460 - Pte s/Aº Cahuane (km 143,10) Pr 34.587	8	26,1	641.900	01/09/16	31/08/18	1	
22	14	74	52	BUENOS AIRES	8	Autopista Pilar - Pergamino (Tramo 4)	Aº Cahuane (km 143,10) - Aº Helves (km 168,76)	8	25,7	549.860	01/11/16	31/10/18	0	
22	14	75	51	BUENOS AIRES	8	Autopista Pilar - Pergamino (Tramo 5)	Partido de Arrecifes Aº Helves (km 168,76) - (km 183,76)	8	15,0	492.105	01/03/15	27/02/17	6	

CUADRO D
DIRECCIÓN NACIONAL DE VIALIDAD (PROYECTOS Y OBRAS AL 30/6/2016)

Pr	Sp	Py	Ob	Provincia	Ruta	Tramo	Sección	Tipo	Long.Km	Inversión Total (en miles \$)	Inicio	Fecha Fin	Est	Obs
22	14	75	52	BUENOS AIRES	8	Autopista Pilar - Pergamino (Tramo 6 A)	Todd - Fontezuela (km 168,76) - (km 198,76)	8	15,0	417.403	11/03/15	09/03/17	6	
22	14	75	53	BUENOS AIRES	8	Autopista Pilar - Pergamino (Tramo 6 B)	Todd - Fontezuela (km 198,76) - (km 213,76)	8	15,0	476.166	12/06/15	10/06/17	6	
22	14	76	51	BUENOS AIRES	8	Autopista Pilar - Pergamino (Tramo 5)	Vte. Pergamino desde Acc. a Fontezuela a fin de Autopista (212,9-237,5)	8	23,7	1.265.131	15/02/13	15/08/17	6	
22	14	77	51	CORDOBA	35	Lte. c/La Pampa - Int. R.P.N°27	Prog. km 505,67 - km 572,76	5	67,1	123.627	01/11/16	31/10/17	0	
22	14	78	51	CORDOBA	35	Int. R.P.N°27 - Int. R.N.N°8	Prog. 572,76 - km 708,55	5	135,8	272.490	01/11/16	31/10/18	0	
22	14	81	51	BUENOS AIRES	8	Ramal Pilar - Colectoras Frentistas		8		23.647	01/11/16	31/10/17	0	
22	14	82	51	BUENOS AIRES	A003	Ramal Tigre - 3º Carril + Banquinas		8	6,0	91.571	01/11/16	31/10/18	0	
22	14	84	51	BUENOS AIRES	A001	Av. Lugones - Acceso Oeste	Km 0,00 - km 13,76	8	13,8	200.000	01/11/16	31/10/19	0	
22	14	86	51	CATAMARCA	38	Empalme R.P.N°9 (km 639,38) - Huacra (km 661,25)		8	21,9	131.280	01/11/16	31/10/17	0	
22	14	87	51	CATAMARCA	40	Paso externo Ciudad de Santa María	Punta Balasto - San José	8	25,0	250.000	01/11/16	02/05/18	0	
22	14	88	51	CATAMARCA	40	Paso externo Ciudad de Tinogasta	Km 1300,56 - km 1330,12	8	21,6	147.800	01/11/16	31/10/18	0	
22	14	89	51	CHUBUT	259	Trevelin - Límite con Chile	Km 39,16 - km 75,74	8	36,6	90.000	01/11/16	31/10/18	0	
22	14	90	51	CORRIENTES	S/N	Defensa Costera Lavalle - Obra Complementaria al Pte. Goya - Reconquista		5	1,3	60.000	01/11/16	31/10/18	0	
22	14	92	51	MENDOZA	40	Gran Mendoza - Acceso al Aeropuerto	Km 3296 - km 3305	17	9,0	20.000	01/11/16	02/05/18	0	
22	14	93	51	SANTA CRUZ	3	Cmte. Luis Piedrabuena - Emp. R.N.N°40	Km 2374,57 - km 2579,95	8	205,4	40.000	01/11/16	02/05/18	0	
22	14	94	51	SANTA CRUZ	40	Tapi Aike - Cancha Carrera		8	40,0	60.000	01/11/16	31/10/18	0	
22	14	95	51	SANTA FE	9 (Aut)	R.N.N°A012 - R.N.N°A008	Km 278,29 - km 288,47	8	10,2	250.000	01/11/16	31/10/18	0	
22	14	96	51	SANTA FE	34	R.N.N°A008 - R.N.N°A012	Km 1,40 - km 13,95	8	12,6	100.000	01/11/16	31/10/19	0	
22	14	97	51	SANTA FE	11	Capitán Bermudez - R.N.N°A012	Km 318,52 - km 326,23	8	7,7	90.000	01/11/16	31/10/18	0	
22	14	97	52	SANTA FE	11	Rosario - Oliveros	Sección I: R.N.N°A012 - R.N.N°11	8	11,0	120.000	01/11/16	31/10/18	0	
22	14	97	53	SANTA FE	11	Autovía Rosario - Oliveros	Sección: II: A012 - Oliveros	8	18,0	260.000	01/11/16	31/10/18	0	
22	14	98	51	SANTA FE	178	Variante paso por Bigand	Km 87,27 - km 88,64	8	1,4	30.000	01/11/16	31/10/17	0	
22	14	99	51	SANTA FE	Aut 9	R.N.N°A008 - R.N.N°A012	Km 297 - km 314,10	8	17,1	50.000	01/11/16	31/10/19	0	
Total Mejoramiento y Reposición de Rutas Fase VII										34.021.078				
Mejoramiento y Reposición de Rutas Fase VIII														
22	15	1	51	CHUBUT	1S40	Límite con Río Negro - Emp. R.N.N°40	Lte. con Río Negro - El Maitén / Emp. R.P.N°70 - Emp. R.N.N°40	8	25,0	48.000	01/11/16	31/10/18	0	
22	15	3	51	BUENOS AIRES	3	Int. R.P. N°17 - Construcción de Distinto Nivel		8	1,0	30.000	01/11/16	31/10/17	0	
22	15	4	51	BUENOS AIRES	3	Int. R.P.N°6 - Construcción de Distinto Nivel		8	1,0	150.000	01/11/16	31/10/18	0	
22	15	5	51	TIERRA DEL FUEGO	3	Ushuaia - Tolhuin		5	99,6	94.601	01/11/16	31/10/19	0	
22	15	6	51	SANTA FE	178	Villa Eloisa - R.P.N°65	Km 146,47 - km 206,81	5	60,3	177.000	01/11/16	31/10/18	0	
22	15	7	51	ENTRE RÍOS	130	Emp. R.N.N°14 - Emp. R.P.N°20	Cruce por Villa Elisa	8	7,0	15.000	01/11/16	31/10/18	0	
22	15	8	51	SALTA	Vte RP 54	Tonono - Misión La Paz - Sección I	Tonono - km 37 (R.P.N°54 Curva de Juan)	8	21,0	43.334	01/11/16	31/10/18	0	
22	15	8	52	SALTA	PS4	Tonono - Misión La Paz - Sección II	Km 37 (Curva de Juan) - Misión La Paz	8	107,0	151.200	01/11/16	31/10/18	0	
22	15	9	51	BUENOS AIRES	3	San Miguel del Monte - Las Flores	Km 105 - km 187	8	25,5	548.265	01/11/16	31/10/18	0	
22	15	11	51	BUENOS AIRES	7	Autovía San Andres de Giles - Junín	Fin Var. por S.A. de Giles - Acc. Carmen de Areco Km. 139,20	5	32,7	629.079	01/05/16	30/04/18	4	
22	15	11	52	BUENOS AIRES	7	Autovía San Andres de Giles - Junín Sección I		5	30,0	300.000	01/11/16	31/10/18	0	
22	15	11	53	BUENOS AIRES	7	Autovía San Andres de Giles - Junín Sección III		5	32,0	320.000	01/11/16	02/05/19	0	
22	15	11	54	BUENOS AIRES	7	Autovía San Andres de Giles - Junín Sección IV		5	33,0	330.000	01/11/16	02/05/19	0	
22	15	11	55	BUENOS AIRES	7	Autovía San Andres de Giles - Junín Sección V	Chacabuco (km 219,00) - Junin (km 258,70)	5	39,7	727.900	01/06/16	31/05/18	2	
22	15	12	51	BUENOS AIRES	205	Autovía Emp. R.N.N°3 - Saladillo	Seccion: I	5	28,0	280.000	01/11/16	31/10/18	0	
22	15	12	52	BUENOS AIRES	205	Autovía Emp. R.N.N°3 - Saladillo Sección II		5	32,0	320.000	01/11/16	02/05/19	0	
22	15	12	53	BUENOS AIRES	205	Autovía Emp. R.N.N°3 - Saladillo Sección III		5	30,0	300.000	01/11/16	31/10/18	0	
22	15	12	54	BUENOS AIRES	205	Autovía Emp. R.N.N°3 - Saladillo Sección IV		5	30,0	300.000	01/11/16	31/10/18	0	
22	15	13	51	SANTA FE	34	Autovía: Int. R.P.N°65 - A/N R.N.N°19	Seccion: II	5	26,0	260.000	01/11/16	31/10/18	0	
22	15	13	52	SANTA FE	34	Autovía Int. R.P.N°65 - A/N R.N.N°19 Sección III		5	34,0	340.000	01/11/16	02/05/19	0	
22	15	13	53	SANTA FE	34	Autovía Int. R.P.N°65 - A/N R.N.N°19	Seccion: IV	5	25,0	250.000	01/11/16	31/10/18	0	
22	15	13	54	SANTA FE	34	Autovía Int. R.P.N°65 - A/N R.N.N°19	Seccion: V	5	19,0	190.000	01/11/16	31/10/18	0	
22	15	17	51	MISIONES	12	Emp. R.P.N° 3 (Cerro Cora) - San Ignacio	km. 1382,2 (Santa Ana) - km. 1398	8	16,0	300.000	01/11/16	02/05/18	0	
22	15	17	52	MISIONES	12	Empalme Ruta Provincial Nº 3 (Cerro Cora) - San Ignacio	Km 1368 (Cerro Cora) - km 1382,2 (Santa Ana)	8	13,0	587.148	01/08/14	30/08/16	14	
22	15	20	51	FORMOSA	86	Emp. R.P.N°22 - Emp. R.N.N°95		5	30,1	35.000	01/11/16	31/10/17	0	
22	15	21	51	SALTA	68	Obra Hidráulica en R.N.N°68 Cerrillos - La Merced y El Carril		5	21,0	165.000	01/11/16	02/05/18	0	
22	15	22	51	CATAMARCA	38	Doble Vía - Av. de Circunvalación - Miraflores		5	5,5	44.680	01/11/16	31/10/17	0	
22	15	23	51	CATAMARCA	38	Doble Vía - Av. de Circunvalación - Terminal de Omnibus		5	2,5	30.000	01/11/16	31/10/17	0	
22	15	24	51	SGO DEL ESTERO	64	Variante por las Sierras de Guasayan		5	25,0	100.000	01/11/16	02/05/18	0	
22	15	26	51	BUENOS AIRES	3	Autovía Las Flores - Azul Sección I		5	35,0	350.000	01/11/16	02/05/19	0	
22	15	26	52	BUENOS AIRES	3	Autovía Las Flores - Azul Sección II		5	35,0	350.000	01/11/16	02/05/19	0	
22	15	26	53	BUENOS AIRES	3	Autovía Las Flores - Azul Sección III	Seccion III	5	40,0	400.000	01/11/16	31/10/19	0	
22	15	27	52	BUENOS AIRES	5	Autovía Emp. R.P.N°41 - Acceso a Bragado Sección II	Suipacha (km. 126) - Chilvicoy (km. 159)	8	33,0	450.000	01/11/16	02/05/19	0	
22	15	27	53	BUENOS AIRES	5	Autovía Emp. R.P.N°41 - Acceso a Bragado Sección III	Chilvicoy (km. 159) - Bragado (km. 210)	5	51,0	600.000	01/11/16	31/10/19	0	
22	15	28	51	BUENOS AIRES	7	Autovía Junín - Límite con San Luis	Sección I	5	41,0	410.000	01/11/16	31/10/19	0	
22	15	28	52	BUENOS AIRES	7	Autovía Junín - Límite con San Luis	Sección II	5	40,0	400.000	01/11/16	31/10/19	0	
22	15	28	53	BUENOS AIRES	7	Autovía Junín - Límite con San Luis	Sección III	5	36,0	360.000	01/11/16	02/05/19	0	
22	15	28	54	SANTA FE	7	Autovía Junín - Límite con San Luis	Sección IV	5	34,0	340.000	01/11/16	31/10/19	0	
22	15	28	55	INTERPROVINCIAL	7	Autovía Junín - Límite con San Luis	Sección V	5	41,0	410.000	01/11/16	31/10/19	0	
22	15	28	56	CORDOBA	7	Autovía Junín - Límite con San Luis	Sección VI	5	38,0	380.000	01/11/16	31/10/19	0	
22	15	28	57	CORDOBA	7	Autovía Junín - Límite con San Luis - S. VII		5	33,0	330.000	01/11/16	02/05/19	0	
22	15	28	58	CORDOBA	7	Autovía Junín - Límite con San Luis - S. VIII		5	34,0	340.000	01/11/16	02/05/19	0	
22	15	28	59	CORDOBA	7	Autovía Junín - Límite con San Luis - S. IX		5	28,0	280.000	01/11/16	31/10/18	0	
22	15	28	60	CORDOBA	7	Autovía Junín - Límite con San Luis - S. X		5	29,0	290.000	01/11/16	31/10/18	0	
22	15	28	61	CORDOBA	7	Autovía Junín - Límite con San Luis	Seccion XI	5	38,0	380.000	01/11/16	31/10/19	0	

CUADRO D
DIRECCIÓN NACIONAL DE VIALIDAD (PROYECTOS Y OBRAS AL 30/6/2016)

Pr	Sp	Py	Ob	Provincia	Ruta	Tramo	Sección	Tipo	Long.Km	Inversión Total (en miles \$)	Inicio	Fecha Fin	Est	Obs
22	15	29	51	SALTA	9	Lte. c/ Tucuman - Metan	R.de los Cortaderos-Km.1408-A.San Martin-Km.1419,5-FFCC Gral.Belgrano-Km. 142	5	0,4	40.000	01/11/16	31/10/18	0	
22	15	30	51	CORDOBA	8	Autovía Santa Catalina (Est. Holmberg) - Villa Mercedes SI	Sección I	8	34,0	340.000	01/11/16	02/05/19	0	
22	15	30	52	CORDOBA	8	Autovía Santa Catalina (Est. Holmberg) - Villa Mercedes SII	Sección II	8	35,0	350.000	01/11/16	02/05/19	0	
22	15	30	53	INTERPROVINCIAL	8	Autovía Santa Catalina (Est. Holmberg) - Villa Mercedes SIII	Sección III	8	41,0	410.000	01/11/16	31/10/19	0	
22	15	31	51	MENDOZA	40	Acceso Norte a Mendoza	Heroes de Malvinas - Av. Monteagudo	5	3,5	60.000	01/11/16	31/10/18	0	
22	15	32	51	INTERPROVINCIAL	9	Autovía Termas de Río Hondo - Emp. Ex R.N.N°9	Sección I	5	35,3	462.331	01/06/16	31/05/18	0	
22	15	32	52	TUCUMAN	9	Autovía Termas de Río Hondo - Emp. Ex R.N.N°9 - SII	Sección II: Acc. a La Encrucijada	5	40,9	544.940	01/06/16	31/05/18	0	
22	15	33	51	CORRIENTES	12	Autovía Riachuelo - Paso de la Patria		5	38,0	380.000	01/11/16	02/05/19	0	
22	15	34	51	SAN JUAN	150	Túnel Internacional Paso de Agua Negra		5	14,0	3.600.000	01/11/16	29/10/24	0	
22	15	35	51	MENDOZA	7	Autovía Emp. R.N.N°40 - Uspallata SI		5	34,0	340.000	01/11/16	02/05/19	0	
22	15	35	52	MENDOZA	7	Autovía Emp. R.N.N°40 - Uspallata SIII		5	28,0	280.000	01/11/16	31/10/18	0	
22	15	35	53	MENDOZA	7	Autovía Emp. R.N.N°40 - Uspallata	Sección II	8	25,0	250.000	01/11/16	31/10/18	0	
22	15	36	51	BUENOS AIRES	9	Ramal Pilar Acceso Norte	Av. De los Constituyentes - Av. Patricios Argentinas	8	1,5	22.000	01/11/16	02/05/18	0	
22	15	37	51	NEUQUEN	242	Paso Pino Hachado		8	1,0	88.720	01/11/16	02/05/18	0	
22	15	38	51	RIO NEGRO	A026	Emp. RN N°3 - Acc. San Antonio Oeste	R.N.N°3 y R.N.N°51 - San Antonio Oeste	8	6,0	337.761	16/10/13	14/12/17	6	
22	15	42	51	BUENOS AIRES	7	Luján - San Andrés de Giles	Variante por San Andres de Giles (Km 98,50 - Km 106,50)	8	8,0	473.573	15/09/15	13/09/17	6	
22	15	43	51	MENDOZA	40	Tunuyán - Mendoza	Anchoris - RP N° 2 (Calle Azcuena)	8	30,0	100.000	01/11/16	31/10/19	0	
22	15	44	51	RIO NEGRO	22	Río Colorado - Choele Choe	Río Colorado - Empalme Ruta Nacional N° 251	8	28,1	300.000	01/11/16	31/10/19	0	
22	15	45	51	BUENOS AIRES	5	R.N. N° 7 - R.P. N° 47	Ex. R.N. N° 7 - R.P. N° 47	8	2,5	200.000	01/11/16	31/10/18	0	
22	15	46	51	JUJUY	52	Variante en Cuesta del Lipan	Km. 16 - Km. 25	8	14,0	65.000	01/11/16	31/10/17	0	
22	15	47	51	JUJUY	52	Emp. R.N. N°9 - Purmamarca	Km. 0,00 - Km.3,07	8	3,1	32.000	01/11/16	31/10/17	0	
22	15	48	51	LA RIOJA	40	Nonogasta (Km. 3857) - Chilecito (Km. 3870)	Km. 3858 - Km. 3871	8	13,0	232.081	23/10/13	21/09/16	6	
22	15	49	51	MENDOZA	7	Desaguadero - San Martín		8	1,5	48.000	01/11/16	02/05/18	0	
22	15	50	51	MISIONES	12	Wanda - Emp. R.N. N°101	Desvío de tránsito pesado en Puerto Iguazu	8	16,0	100.000	01/11/16	31/10/18	0	
22	15	51	51	RIO NEGRO	40	Acc. A la Ciudad de Bariloche - R.N. N°231	Km. 2045 - Km. 2058	8	13,0	200.000	01/11/16	31/10/18	0	
22	15	52	51	SAN LUIS	188	Emp. R.P. N°27 - Union	Km. 633,2	8	1,0	25.000	01/11/16	31/10/17	0	
22	15	54	51	BUENOS AIRES	A001	Acc. Ricchieri - Pte. La Noria	Pte. La Noria (Vinculacion de la R.N. A001 con Camino Negro)	8		220.000	01/11/16	31/10/18	0	
22	15	55	51	BUENOS AIRES	R/N	Av. 27 de Febrero entre Av. Saenz y Calle Vieytes	Pte. Pueyrredon Viejo	8		80.000	01/11/16	02/05/18	0	
22	15	56	51	BUENOS AIRES	R/N	Av. 27 de Febrero entre Av. Saenz y Calle Vieytes	Pte. Bosch	8		80.000	01/11/16	02/05/18	0	
22	15	57	51	BUENOS AIRES	R/N	Av. 27 de Febrero entre Av. Saenz y Calle Vieytes	Pte. Victorino de la Plaza	8		80.000	01/11/16	02/05/18	0	
22	15	58	51	BUENOS AIRES	R/N	Av. 27 de Febrero entre Av. Saenz y Calle Vieytes	Pte. Alsina	8		80.000	01/11/16	02/05/18	0	
22	15	59	51	CATAMARCA	40	Londres - Belen	Const de Pte s/ Río Colcolanca (Km. 4,081,10)	8		24.000	01/11/16	31/10/17	0	
22	15	60	51	CATAMARCA	40	Londres - Belen	Const. De Pte. S/ Río Alpacucuna (Km. 4,083,37)	8		24.000	01/11/16	31/10/17	0	
22	15	61	51	CATAMARCA	157	Lte c/ Cordoba - Lte c/ Sgo del Estero	Emp RNN°60 - Emp RNN° 157	8	1,0	32.000	01/11/16	31/10/17	0	
22	15	62	51	CHACO	16	Colectora entre Resistencia y Pto Tiro		8	9,0	90.000	01/11/16	02/05/18	0	
22	15	63	51	JUJUY	9	El Carmen - San Salvador de Jujuy	Río los Alisos (Km. 1681,55)	8	6,3	76.000	01/11/16	02/05/18	0	
22	15	64	51	MENDOZA	145	Bardas Blancas - Hito Pehuenche	S III - b: Km 16,6 - Hito Pehuenche	8	17,0	60.000	01/11/16	02/05/18	0	
22	15	65	51	MENDOZA	145	Bardas Blancas - Hito Pehuenche	Hito Pehuenche	8		35.000	01/11/16	31/10/17	0	
22	15	66	51	SALTA	9/34	Rosario de la Frontera - Metan	Km. 1424 - Km.1432	8	8,0	290.404	01/11/16	31/10/18	0	
22	15	66	52	SALTA	9/34	Rosario de la Frontera - Metan	Km. 1432 - km. 1458	8	26,0	670.760	01/11/16	31/10/18	0	
22	15	67	51	SGO DEL ESTERO	34	Taboada - La Banda	Km. 667,25 - Km. 722,55	8	55,3	700.000	01/11/16	31/10/18	0	
22	15	68	51	BUENOS AIRES		Campana - Zarate	Puente Ferroviario Zarate Brazo Largo	5		90.000	01/11/16	31/10/18	0	
22	15	69	51	ENTRE RIOS	14	Emp. R.P. N° 16 - Emp. R.P. N° 20	KM. 55,76 - Km. 73,2	8	18,0	25.000	01/11/16	31/10/17	0	
22	15	70	51	ENTRE RIOS	12	Crespo - Parana	km. 423,90 - km. 452,90	8	29,0	280.000	01/11/16	31/10/19	0	
22	15	71	51	SANTA CRUZ	S/N	Camino de Vinculacion R.N. N° 40 - Paso Fronterizo Mina 1	R.N. N° 40 - Ciudad de Río Turbio	8	8,0	106.405	01/11/16	30/10/16	14	
22	15	72	51	CORDOBA	S/N	Emp. Ruta R.N. A019 - Boulevard los Alemanes	Conexión de la Av. De Circunvalación con Boulevard los Alemanes	8	1,0	33.000	01/11/16	02/07/17	0	
22	15	73	51	CORDOBA	A019	Av. Costanera - Calle Boedo	Av. Costanera - Calle Boedo (intersección con la Avenida Costanera)	8		58.929	01/11/16	31/10/17	0	
22	15	74	51	CORDOBA	S/N	Emp. Ruta R.N. A019 - Boulevard los Alemanes	Conexión de la Av. De Circunvalación con Boulevard los Alemanes	14	1,0				12	
22	15	75	51	CORDOBA	A019	Av. Costanera - Calle Boedo	Av. Costanera - Calle Boedo (intersección con la Avenida Costanera)	8					12	
22	15	76	51	LA PAMPA	152	Emp. RN N° 143 (El Carancho) - Km. 147,67 Acc. P. Lihue	S4 (km. 83 - km. 118,6)	5	35,7	61.787	01/11/16	31/10/17	0	
22	15	77	51	MENDOZA	7	San Martín - Mendoza Princ. Sup.	km. 1000,31 - km. 1001,69	11	1,3	24.800	01/11/16	31/10/17	0	
22	15	78	51	MENDOZA	40	Puente Río Mza - Ruta Nacional N° 7	km. 3287,31 - Calle Carrodillo	11	1,0	22.000	01/11/16	02/07/17	0	
22	15	79	51	MENDOZA	40	Puente Río Mza - Ruta Nacional N° 7	km. 3287,31 - Calle General Paz	11	1,0	23.900	01/11/16	02/07/17	0	
22	15	80	51	JUJUY	66	Emp. Ruta Nacional N° 9 - Emp. Ruta Nacional N° 34	Vinculación Colectoras Izquierda y Derecha c/ Acceso a San Salvador de Jujuy	8	5,6	88.250	15/04/15	13/10/16	6	
22	15	81	51	BUENOS AIRES	P6	Intersección con la RNN° 12		5	1,0	71.797	01/05/16	30/04/17	4	
22	15	82	51	RIO NEGRO	151	Sargenti Vidal - Catriel	Carril Adicional de Ascenso para el Transporte Pesado	8	34,0	30.000	01/11/16	31/10/17	0	
22	15	83	51	SAN JUAN	149	A° Puente Seco - Emp. RP N° 412 (Prog 332,7)	Secc I: Prog 244,04 (A° Pte Seco) - Deleg. La Ciénaga (Prog 268,55)	5	24,0	134.469	01/11/16	31/10/18	0	
22	15	84	51	CHACO	16	Resistencia - Intersección con la Ruta Nacional N° 95		8	1,0	45.000	01/11/16	02/05/18	0	
22	15	85	51	CHUBUT	3	Emp. Ruta Provincial N° 37 - Acceso Astra (Cañadon Ferrais)	km. 1794 - km. 1809	8	15,0	20.000	01/11/16	02/07/17	0	
22	15	86	51	CHUBUT	259	Esquel - Trevelin	km. 13,6 - 18,8	8	4,2	43.000	01/11/16	31/10/17	0	
22	15	87	51	CATAMARCA	40	Londres - Belén	Paso Externo por la localidad de Londres	8	6,8	102.203	01/11/16	02/05/18	0	
22	15	88	51	BUENOS AIRES	3	San Miguel del Monte - Las Flores	Sección I: Km 106 - Km 115	8	9,0	451.678	01/11/16	31/10/18	0	
22	15	89	51	BUENOS AIRES	3	San Miguel del Monte - Las Flores	Sección III: Km 140 - Km 167,5	8	27,5	421.601	01/09/16	31/08/18	1	
22	15	90	51	BUENOS AIRES	3	San Miguel del Monte - Las Flores	Sección IV: Km 167,5 - Km 184,5	8	17,0	257.968	01/09/16	31/08/18	1	
22	15	91	51	BUENOS AIRES	3	Las Flores - Azul	Sección V: Km 184,5 - Km 192,3	8	7,8	304.600	01/09/16	31/08/18	1	
22	15	92	51	CHACO	11	Resistencia - Limite con Formosa	Autodromo (Km. 1010) - Emp. RP N° 90 (Km. 1044)	8	34,0	700.000	01/11/16	31/10/19	0	
22	15	93	51	CATAMARCA	38	Río Ongoli - Catamarca	Acc. A Parque Industrial (km. 577,63)	8		25.000	01/11/16	31/10/17	0	
22	15	94	51	CHACO	11	Lte. Santa fe / Chaco - Los Palmares	Km. 922 - Km. 984	11	62,0	150.000	01/11/16	31/10/18	0	
22	15	95	51	CHACO	11	Los Palmares - Resistencia	Km. 984 - Km. 1007,6	8	23,0	60.000	01/11/16	31/10/18	0	
22	15	96	51	FORMOSA	11	Lte. Con Chaco - Emp. R.N. N° 81	Lte. Con Chaco (Km. 1103) - Tatane (Km 1140)	8	16,3	462.512	28/08/15	26/08/18	6	
22	15	96	52	FORMOSA	11	Limite con Chaco - Emp. RN N° 81	Secc. II : Km 1119,50 - km 1140,00	8	20,5	593.447	01/11/16	31/10/19	0	

CUADRO D
DIRECCIÓN NACIONAL DE VIALIDAD (PROYECTOS Y OBRAS AL 30/6/2016)

Pr	Sp	Py	Ob	Provincia	Ruta	Tramo	Sección	Tipo	Long.Km	Inversión Total (en miles \$)	Inicio	Fecha Fin	Est	Obs
22	15	97	51	FORMOSA	11	Lte. Con Chaco - Emp. N° 81	Tatane (Km. 1140) - Km. 1160	8	20,3	472.198	01/01/15	30/12/17	6	
22	15	98	51	FORMOSA	11	Lte. Con Chaco - Emp. R.N. N° 81	Km. 1160 - Acc. Sur a Formosa (km. 1170)	8	9,7	510.945	14/08/15	12/08/18	6	
22	15	99	51	FORMOSA	11	Lte. Con Chaco - Emp. R.N. N° 81	Rotonda Virgen del Carmen (Km. 1177) - Emp. R.N. N° 81 (Km. 1184)	8	7,0	411.200	01/11/16	31/10/18	0	

Total Mejoramiento y Reposición de Rutas Fase VIII

31.041.466

Mejoramiento y Reconstrucción en Puentes Fase II

22	16	1	51	CATAMARCA	40	Emp. R.N. N° 60 - Belen - Pte. s/Rio la totora		8	22,0	24.000	01/11/16	31/10/17	0	
22	16	3	51	MISIONES	14	Puente S/ A° Liso	Km. 811,54	8	59,0	30.000	01/11/16	31/10/17	0	
22	16	4	51	SALTA	50	Oran - Lte. C/ Bolivia - Pte. s/ Río Pescado	Km. 42	8	310,7	35.000	01/11/16	31/10/19	0	
22	16	5	51	SANTA FE	S/N	Puente Santa Fe - Parana		8	3.000,0	1.100.000	01/11/16	31/10/19	0	
22	16	6	51	SALTA	68	Cafayate - Talapampa	Rio Santa María - Km 9,31	8	150,0	25.000	01/11/16	31/10/17	0	
22	16	7	51	JUJUY	9	San Pedro - Callegua		8	1.200,0	50.000	01/11/16	31/10/18	0	
22	16	8	51	SANTA FE	9	Emp. RN N° A012 - Emp. R.N. N° A008	Puente sobre Arroyo Saladillo	8		45.000	01/11/16	02/05/18	0	
22	16	9	51	MISIONES	12	Arroyo Piray Mini - km 1549,52		8	87,0	36.415	01/11/16	02/05/18	0	
22	16	10	51	MISIONES	105	Arroyo Pindapoy Grande - km 14,47		8	122,0	35.100	01/11/16	02/05/18	0	
22	16	11	51	BUENOS AIRES	S/N	Av. 27 de Febrero entre Au. Presidente Campora y Av. Escalada		8		120.000	01/09/16	31/08/18	1	
22	16	12	51	SALTA	40	Cafayate - San Carlos	Km 4348 (Río Yacochuya) y km 4351 (Río San Antonio)	8		25.000	01/11/16	31/10/17	0	
22	16	13	51	JUJUY	9	Emp. R.N. N° 52 - Tilcara	Puente sobre A° Huichaira (Km. 1771,49)	8	25,0	76.000	01/11/16	02/05/18	0	
22	16	14	51	SANTA FE	A 007	Pte. Bs.As. / Sta. Fe - Arroyo Seco	Pte. S/ A° Pavon (Km 253,64)	5	138,0	33.120	01/11/16	31/10/17	0	
22	16	15	51	SGO DEL ESTERO	64	La Banda RNN 34 - Sgo. Del Estero	Puente sobre el Río Dulce (km 4,18)	13	855,6	23.667	01/06/16	31/05/17	2	
22	16	16	51	SALTA	16	J.V. GONZALEZ - METÁN	PUNTE SOBRE RÍO JURAMENTO	8	1,9	47.501	01/06/16	31/05/17	2	
22	16	17	51	FORMOSA	11	Riancho Malvinas - L. Internacional Paraguay	Puente San Ignacio de Loyola	8	300,0	58.000	01/11/16	02/05/18	0	
22	16	18	51	MISIONES	12	Jardin America - Puerto Rico	Puente Cuña Piru	8	700,0	58.000	01/11/16	02/05/18	0	
22	16	19	51	SALTA	40	Angastaco - Cachi	Km. 4415,12 - Km. 4472,25	8		75.000	01/11/16	02/05/18	0	
22	16	20	51	SAN LUIS	20	Emp. Ruta Provincial N° 5 B - Emp. Ruta Nacional N° 79 (Quines)	km. 264	8	120,0	32.630	01/11/16	31/10/17	1	
22	16	21	51	SANTA FE	9	A008 - A012	Canal Hernandez - Canal Neruda y Canal San Sebastian	8		25.415	01/11/16	31/10/17	0	
22	16	22	51	SANTA FE	9	Rafaela - Sunchales	Arroyo Calaveras (km. 232,76)	8		119.600	01/11/16	02/05/18	0	
22	16	23	51	SANTA FE	168	Viaducto Laguna Setubal - Tunel Subfluvial		5		26.000	01/11/16	01/09/17	0	
22	16	24	51	CATAMARCA	64	Bañado de Ovanta - Limite con Tucuman	Bañado de Ovanta	8	35,8	25.497	01/09/16	31/08/17	1	
22	16	25	51	CHUBUT	3	LTE. RIO NEGRO / CHUBUT - PTO. MADRYN	Puente s/ Arroyo Verde (km 1307,15)	8	60,0	50.000	01/11/16	02/07/17	0	
22	16	26	51	CORRIENTES	12	A. Sta. Maria - Ita-ibate	A° Santa Maria	8	10,0	31.500	01/11/16	31/10/17	0	
22	16	27	51	CORRIENTES	14	Cuay Chico - Emp. Ruta Provincial N° 40	Varias	8	3.000,0	150.000	01/11/16	31/10/18	0	
22	16	28	51	JUJUY	34	Rio Zora - Limite Jujuy / Salta	Km. 1278,23	8	25,0	26.000	01/11/16	02/07/17	0	

Total Mejoramiento y Reconstrucción en Puentes Fase II

2.383.445

Mejoramiento y Reposición de Rutas Fase IX

22	17	1	51	FORMOSA	11	Cruz del Norte - Virgen del Carmen	Prog. 1170,3 - Prog. 1176,15	11	7,0	142.585	01/11/16	31/10/18	0	
22	17	2	51	FORMOSA		Lte. Con Chaco - Lte. Con Paraguay	Clorinda - Lte. Con Paraguay	8	6,0	150.000	01/11/16	02/05/18	0	
22	17	3	51	JUJUY	52	Epm. R.P.N°70 - Lim. Con Chile	Sub Campamento Centro de Frontera Paso de Jama	8		30.000	01/11/16	31/10/17	0	
22	17	4	51	CHACO	11	Resistencia - Limite con Formosa	Emp. R.P.N°90 (km.1044) - Emp. R.P.N°37 (km.1076)	8	32,0	512.000	01/11/16	31/10/19	0	
22	17	5	51	CHACO	11	Resistencia - Limite con Formosa	Emp. R.P.N°37 (km.1076) - Limite con la Pcia de Formosa (km.1103)	8	27,0	432.000	01/11/16	31/10/19	0	
22	17	6	51	CHACO	16	Autovia Malakallé - Pte. Roque Sáenz Peña	Peaje Mkalálé (Km. 59,82) - Pcia de la Plaza (km. 114,51)	8	55,0	900.000	01/11/16	31/10/19	0	
22	17	7	51	CHACO	16	Autovia Malakallé - Pte. Roque Sáenz Peña	Pcia de la Plaza (km. 114,51) - Quitilipi (km. 154,36)	8	40,0	665.000	01/11/16	31/10/19	0	
22	17	8	51	CHACO	16	Autovia Malakallé - Pte. Roque Sáenz Peña	Quitilipi (km. 154,36) - Pte. Roque Sáenz Peña (km.176,15)	8	22,0	360.000	01/11/16	31/10/18	0	
22	17	9	51	BUENOS AIRES	12	Interseccion RNN 12 y RNN 9 - Interseccion RNN 12 y RPN 6	Planta Zarate	8	3,5	36.102	01/03/16	01/09/16	5	
22	17	10	51	MENDOZA	7	San Martin - Mendoza	Km. 1036 (Calle Urquiza)	8		90.000	01/11/16	02/05/18	0	
22	17	11	51	SGO DEL ESTERO	9	Arraga - santiago del Estero	Km 1131,01 (Campamento Contreras)	8		25.000	01/11/16	31/10/17	0	
22	17	12	51	CORRIENTES		Emp. RP. N° 126 - Emp. R.N. N° 117	Prog. 472,20 - Prog. 475,20	8	3,0	24.500	01/11/16	31/10/17	0	
22	17	13	51	LA PAMPA	151	Lte Rio Negro - Emp. RPN° 20	Km. 150,18 - Km. 136,48	8	7,2	32.318	01/11/16	31/10/17	0	
22	17	14	51	NEUQUEN	22	Arroyito - Plaza Huincul	Km. 1269,64 - Km. 1317,52	8	48,0	600.000	01/11/16	31/10/19	0	
22	17	15	51	NEUQUEN	Vte 22-151	Cipoletti - Plottier	Vte. 22: Cruce R.N. N° 151 - Punto D y RNN 151: Emp. RNN 22 - Emp. Av. De Circ. Ci	8	12,0	475.000	01/11/16	31/10/19	0	
22	17	16	51	RIO NEGRO	3	Limite con la Provincia de Bs.As. - Km. 970	Rotonda de acceso a Viedma (km. 966) - Km. 968,5	8	3,0	40.000	01/11/16	31/10/17	0	
22	17	17	51	RIO NEGRO	151	Chichinales - Cipoletti	Acc. A parque Industrial (Km. 1212,35) - Emp RNN 151 (Km 1215,80)	8	4,0	70.000	01/11/16	02/05/18	0	
22	17	18	51	RIO NEGRO	151	Emp. RNN 22 - Cinco Saltos	Emp. Av de Circunvalacion Cipoletti (Km 2,9) - Cinco Saltos	8	10,0	150.000	01/11/16	31/10/18	0	
22	17	19	51	MENDOZA	-	Bardas Blancas - Hito Pehuenche	Bardas Blancas - Las Loicas	8	25,3	69.011	01/11/15	01/05/17	6	
22	17	20	51	CORRIENTES	14	Emp. R.N. N° 120 - Lte. Con Misiones	Prog. 756,57 - Prog. 783,68	8	27,1	140.000	01/11/16	31/10/17	0	
22	17	21	51	JUJUY	34	Rio Ledesma - Limite Jujuy / Salta	Callegua - Yuto (Etapa 1) (Secciones varias)	17	12,0	28.000	01/11/16	31/10/17	0	
22	17	22	51	JUJUY	34	Rio Ledesma - Limite Jujuy / Salta	Callegua - Yuto (Etapa 2) (Secciones varias)	17	12,0	28.000	01/11/16	31/10/17	0	
22	17	23	51	JUJUY	9	El Carmen - San Salvador de Jujuy	Acceso a El Carmen - Los Alisos	17	15,0	35.000	01/11/16	31/10/17	0	
22	17	24	51	JUJUY	9	Rio Leon - Humahuaca	Volcan - Humahuaca (Secciones varias)	17	18,0	41.500	01/11/16	02/05/18	0	
22	17	25	51	JUJUY	9	Rio Leon - Humahuaca	Volcan - Humahuaca (secciones varias)	8	20,0	46.000	01/11/16	02/05/18	0	
22	17	26	51	JUJUY	34	Rio Grande - Rio Zora	km.1197,00-km.1200,30.km.1200,90-km.1204,30.km.1212,90-1216,00 y km.1216,4	8	13,0	29.500	01/11/16	02/05/18	0	
22	17	27	51	JUJUY	34	Rio Grande - Rio Zora	km.1220,65-km.1224,65. km.1231,38-km.1234,40 y 1236,00-1240,00	8	11,0	23.300	01/11/16	02/05/18	0	
22	17	28	51	CHUBUT	259	Trevelin - Emp. Ruta Provincial N°17	Km. 38,11 - Km. 42,87	8	4,8	31.000	01/11/16	02/07/17	0	
22	17	29	51	CHUBUT	3	Puerto Madryn - Trelew	Sección I	8	20,0	187.191	01/11/16	31/10/17	0	
22	17	29	52	CHUBUT	3	Puerto Madryn - Trelew	Sección II	8	20,0	124.993	01/11/16	31/10/17	0	
22	17	29	53	CHUBUT	3	Puerto Madryn - Trelew	Sección III	8	20,0	126.874	01/11/16	31/10/17	0	
22	17	30	51	BUENOS AIRES	3	Coronel Dorrego - Lte. de los partidos Coronel Rosales / Bahia Blanca	Secc I: Km. 590,180 - km. 632,490 / Secc II: Km. 632,490 - km. 670,59	8	80,4	120.000	01/11/16	30/10/20	0	
22	17	31	51	BUENOS AIRES	3 y 228		Tres Arroyos	8	29,0	580.000	01/11/16	31/10/19	0	
22	17	32	51	ENTRE RIOS	174	Rosario - Victoria	Lte. Interprovincial - Emp. R.P. 11	8	60,0	1.000.000	01/11/16	30/10/20	0	
22	17	33	51	INTERPROVINCIAL	142	Gustavo André - Emp. R.N. N° 20	Km. 74,00 - Km. 112,50	5	38,5	65.604	01/11/16	02/07/17	0	

CUADRO D
DIRECCIÓN NACIONAL DE VIALIDAD (PROYECTOS Y OBRAS AL 30/6/2016)

Pr	Sp	Py	Ob	Provincia	Ruta	Tramo	Sección	Tipo	Long.Km	Inversión Total (en miles \$)	Inicio	Fecha Fin	Est	Obs
22	17	34	51	MISIONES	14	Pje. Dos Hermanas - Emp. R.N. N° 101	Prog. 1116,86 - Prog. 1127,42	5	10,6	31.000	01/11/16	31/10/17	0	
22	17	35	51	SALTA	40	La darsena - Payogastilla	Km. 4382,86 - Km. 4393,65	8	12,0	30.000	01/11/16	31/10/17	0	
22	17	36	51	SALTA		La darsena - Payogastilla	Km. 4370,70 - Km. 4382,86	8	12,0	30.000	01/11/16	31/10/17	0	
22	17	37	51	SANTA FE	11	San Lorenzo - Maciel	km. 338.900 - km. 340.400	13	1,5	36.172	01/11/16	02/07/17	0	
22	17	38	51	CATAMARCA	64	Bañado de Ovanta - Limite con Tucuman	Paso Externo por Localidad Bañado de Ovanta	8	13,0	150.000	01/11/16	31/10/17	0	
22	17	39	51	SAN JUAN	141	Limite con la Rioja - Emp. Ruta Provincial N° 510	km. 81,96 - km. 108	8	20,0	210.000	01/11/16	31/10/18	0	
22	17	40	51	SANTA FE	95	Emp. RP N° 2 - Limite con Chaco	km. 768,7 - km. 813	5	44,0	152.121	01/11/16	02/05/18	0	
22	17	41	51	CHUBUT	3	Emp. RP 37 - Emp. RP 39	km 1819 - km 1822	8	3,1	50.700	01/11/16	02/07/17	0	
22	17	42	51	NEUQUEN		Campamento Zapala		8		25.358	01/11/16	31/10/18	0	
22	17	43	51	NEUQUEN		Campamento Chos Malal		8		25.358	01/11/16	31/10/18	0	
22	17	44	51	NEUQUEN	237	Piedra del Águila - Puente Sobre Rio Collón Cura	km 1505 - km 1517	8	12,0	150.000	01/11/16	31/10/17	0	
22	17	45	51	CORDOBA	158	San Francisco - Las Varillas	km 34 - km 76	5	42,0	260.000	01/11/16	02/05/18	0	
22	17	46	51	CORDOBA	9	Ballesteros - Villa Maria	Enlace con RNN° 9 y RNN° 158	8	6,8	194.320	01/11/16	31/10/19	0	
22	17	47	51	JUJUY	66	Emp. RN N° 9 - Emp. RN N° 34 (El Cuarteadero)	Palpala - Rio Perico	11	10,0	25.000	01/11/16	02/03/17	0	
22	17	48	51	JUJUY	1V66	Emp. Ruta Nacional N° 66 - Emp. Ruta Nacional N° 34	Emp. Ruta Nacional N° 66 - Emp. Ruta Nacional N° 34	11	10,0	25.000	01/11/16	02/03/17	0	
22	17	49	51	MENDOZA	142	Gustavo Andre - Limite Mendoza / San Juan	Seccion I: km. 35 - Km. 74	11	39,0	70.000	01/11/16	02/07/17	0	
22	17	50	51	MENDOZA	142	Gustavo Andre - Limite Mendoza / San Juan	Seccion II: Km. 74 - Km. 112	11	38,0	65.604	01/11/16	02/07/17	0	
22	17	51	51	MENDOZA	7	San Martin - Mendoza (Princ. Sup)	Km. 1007,13 - Km. 1015,57	11	8,4	45.000	01/11/16	02/05/17	0	
22	17	52	51	MENDOZA	7	San Martin - Mendoza (Princ. Sup)	Km. 998,68 - Km. 1007,13	11	8,5	45.000	01/11/16	01/06/17	0	
22	17	53	51	MENDOZA	7	San Martin - Mendoza (Princ. Sup)	Km. 1015,57 - 1036,43	11	20,9	49.000	01/11/16	31/10/17	0	
22	17	54	51	TIERRA DEL FUEGO	3	Tolhuin - Kosovo	Km.2949,94 - Km. 2974,47	8	1,0	25.000	01/11/16	02/05/18	0	
Total Mejoramiento y Reposición de Rutas Fase IX										9.105.111				
Total Construcciones										176.020.713				
Contratos de Recuperación y Mantenimiento														
Contratos de Recuperación y Mantenimiento I C.Re.Ma. I														
26	1	35	51	RIO NEGRO	258-237	Malla 114 - Rio Negro	Bariloche - Lte. c/Chubut-Lte. c/Neuquén- Entrada a Bariloche	13	141,9	62.726	01/04/98	26/11/13	7	
26	1	41	51	BUENOS AIRES	228	Malla 211 - Buenos Aires	Emp. R.P.N° 83 - Emp. R.N.N°3	13	139,9	59.925	04/03/98	29/12/12	7	
26	1	46	51	ENTRE RIOS	127	Malla 506 - Entre Rios	Emp. R.N.N° 12 - Emp. R.N.N° 14 y 119	13	259,2	50.954	03/10/97	29/01/11	7	
26	1	47	51	BUENOS AIRES	3	Malla 208 - Buenos Aires	Acceso L. U3 - Emp. R.P.Ex.R.N.N°3	13	258,3	38.681	05/11/97	02/12/09	8	
26	1	54	51	NEUQUEN	22	Malla 111 - Neuquen	Arroyito - Acceso a Zapala	13	134,7	39.727	31/10/97	27/12/10	7	
26	1	66	51	RIO NEGRO	3	Malla 120 - Rio Negro - Buenos Aires	Emp. R.N.N° Ex 3 - Emp. R.N.N°251	13	180,2	54.815	23/02/98	20/10/12	7	
Total Contratos de Recuperación y Mantenimiento C.Re.Ma. I										306.828				
Contratos de Recuperación y Mantenimiento C.Re.Ma. II														
26	2	24	51	NEUQUEN	405	Malla 131 - Neuquen	Catan Lil - Collon Cura	13	104,5	78.823	01/12/04	29/12/13	7	
26	2	37	51	FORMOSA	81	Malla 338 - Formosa	Emp.RN Nº 95 - Las Lomitas / Emp. R.N.Nº81 - Villa General Güemes	13	171,0	56.107	01/01/05	30/12/09	8	
26	2	66	51	SAN JUAN	40N-150	Malla 306 - San Juan	Chimbas - Lte. c/La Rioja / Emp.R.N.N° 40N - Arrequin (O.faltantes)	13	313,8	29.066	09/09/03	08/10/07	7	
26	2	68	51	LA PAMPA	35	Malla 116 A - La Pampa - Buenos Aires	Bahía Blanca (Sal.) - Lte. c/La Pampa / Lte. c/Bs.As. - Emp. R.P.N° 1 (D)	13	138,0	46.060	01/03/05	30/03/10	8	
26	2	69	51	LA PAMPA	35	Malla 116 B - La Pampa	Emp. R.P.N° 1 (D) - Est. Los Manantiales	13	114,0	107.482	01/11/05	29/11/15	7	
26	2	70	51	LA PAMPA	35	Malla 117 A - La Pampa	Est. Los Manantiales - Emp. R.P.N°10	13	111,3	74.804	01/05/05	29/08/10	7	
26	2	78	51	TUCUMAN	60-157	Malla 408 A - Catamarca - Sgo del Estero - Tucuman	Lte.c/ Córdoba - Emp. R.N.N°157 / Emp. R.N.N°60 - Acceso a Frias	13	117,1	54.614	01/02/05	29/01/15	7	
26	2	79	51	LA RIOJA	38-60	Malla 408 B - La Rioja - Catamarca	Lte. c/La Rioja - km 576,37 / Emp. R.N.N°38 - Aimogasta	13	167,2	60.729	03/12/04	01/12/11	7	
26	2	80	51	CATAMARCA	60	Malla 408 C - Catamarca	Emp. R.N.N°157 - Emp. R.N.N°38	13	171,9	57.584	02/05/05	29/04/12	7	
26	2	81	51	TUCUMAN	157	Malla 409 A - Tucuman	Emp. R.P.N° 329 (Monteagudo) - Tucuman	13	75,3	26.735	19/06/01	17/07/09	7	
26	2	94	51	BUENOS AIRES	33	Malla 215 - Buenos Aires	Emp. R.N.N°5 - Est. El Recreo	13	69,2	45.112	01/03/05	29/06/11	7	
26	2	95	51	BUENOS AIRES	33	Malla 216 A - Buenos Aires	Estancia El Recreo - Estancia El Mate	13	72,8	43.736	01/04/05	30/03/10	7	
26	2	97	51	LA PAMPA	35-188	Malla 117 B - La Pampa	Emp. R.P.N°10 - Lte. c/Cordoba / Emp.R.N.N° 35 - Acc. Quetrequen	13	158,3	123.464	01/04/05	28/05/16	6	
26	2	98	51	BUENOS AIRES	33	Malla 216 B - Buenos Aires	Estancia El Mate - Emp. R.N.N°7	13	71,9	41.217	01/03/05	30/05/11	7	
Total Contratos de Recuperación y Mantenimiento C.Re.Ma. II										845.533				
Contratos de Recuperación y Mantenimiento C.Re.Ma. III														
26	3	1	51	SANTA FE	95	Malla 209 B - Santa Fe	Emp. R.P. Secundaria N°286 - Lte. con Sta Fe/Chaco	13	79,0	43.116	01/11/16	30/10/21	0	
26	3	3	51	ENTRE RIOS	18	Malla 513 A - Entre Rios	Emp. R.P.N°32 - Emp. R.P.N°20	13	90,3	43.364	01/01/05	30/12/09	7	
26	3	5	51	RIO NEGRO	22-151	Malla 103 - Rio Negro	Allen - Acc. a Cipolletti / Acc. a Cipolletti - Lte. c/La Pampa	13	163,0	49.956	15/01/05	13/02/10	7	
26	3	6	51	CHUBUT	40	Malla 113 -Chubut	Lte.c/Río Negro - Emp. R.N.Nº259	13	149,2	464.988	01/06/16	30/05/21	2	
26	3	7	51	SAN LUIS	146-147	Malla 301 - San Luis	Emp. R.N.Nº20 - Emp.R.N.Nº147 / Emp.RNNº 7 - Emp. R.N.Nº20	13	235,8	76.297	01/02/05	29/01/16	7	
26	3	8	51	SAN LUIS	188	Malla 129 - La Pampa - San Luis	Acceso a Quetrequen - Emp. R.P.N° 3	13	129,4	47.711	01/09/05	29/09/12	7	
26	3	9	51	SANTA FE	178-177	Malla 205 - Santa Fe - Buenos Aires	Pergamino - Emp. R.P.N°65 / Emp. R.P.N°21 - Alto Nivel RN.N°9	13	173,2	259.151	01/07/08	28/10/16	6	
26	3	10	51	MENDOZA	7	Malla 330 - Mendoza	Emp. R.N.N°405 - Lte. c/Chile	13	182,5	239.263	02/01/07	02/01/17	6	
26	3	11	51	SAN JUAN	40N-A014-20	Malla 332 - San Juan	Lte.c/Mendoza - San Juan /Acceso Sur/Norte/Este Avda. Circ. San Juan	13	105,0	65.677	02/05/05	29/11/10	8	
26	3	12	51	SGO DEL ESTERO	9	Malla 402 B - Santiago del Estero	Río Saladillo (Puente) - Santiago del Estero (Entrada)	13	120,9	63.306	01/01/06	30/11/11	7	
26	3	13	51	JUJUY	9-66-IV66	Malla 404 - Jujuy - Salta	R.Vaqueros-Lte.c/Jujuy/Lte.c/Salta-R.Yala/Emp.R.9-Emp.R.34/Emp.R.66-Emp.R.34	13	148,9	56.568	01/10/05	29/09/10	8	
26	3	14	51	SGO DEL ESTERO	64	Malla 407 - Sgo del Estero - Catamarca - Tucuman	Santiago del Estero - Emp. R.N.N°38	13	151,9	59.839	01/08/05	30/08/11	7	
26	3	15	51	TUCUMAN	157	Malla 408 D - Tucuman - Sgo del Estero	Acceso a Frias - Emp. R.P.N°329	13	128,0	44.771	01/04/05	30/03/11	8	
26	3	16	51	ENTRE RIOS	12-131	Malla 513 B - Entre Rios	Km 333,49 - Emp. R.P.N°32 / Emp.R.P.N°11 - Emp. R.N.N°12	13	99,9	89.205	01/03/05	01/04/16	6	
26	3	17	51	SANTA CRUZ	3-281	Malla 101 B - Santa Cruz	Prog. 1970,32 - Prog. 2026 / Puerto Deseadó - Emp. R.N.N°3	13	180,1	81.023	01/11/16	30/10/21	0	
26	3	20	51	LA PAMPA	152-143	Malla 104 - La Pampa	El Carancho - Chacharramendi / Emp. R.N.N°35 - El Carancho	13	128,5	114.221	02/01/06	29/12/16	6	
26	3	21	51	RIO NEGRO	22	Malla 108 A - Rio Negro	Chimpay - Allen	13	146,5	66.114	01/05/05	29/04/10	7	
26	3	22	51	NEUQUEN	231-237-405	Malla 109 - Neuquen	Emp.R.N.N°405-Lte. c/Chile/A°La Teresa-Emp.R.N.N°405 / Emp.R.N.N°237-Lte.c/Rio	13	291,2	357.776	01/02/05	01/02/16	7	
26	3	23	51	LA RIOJA	38-79	Malla 207/304 - La Rioja - Cordoba	Acc. Dique Cruz del Eje-Chemical / Emp. R.P.N°31-Esperanza de Los Cerrillos	13	324,7	49.034	01/07/05	30/07/10	7	

CUADRO D
DIRECCIÓN NACIONAL DE VIALIDAD (PROYECTOS Y OBRAS AL 30/6/2016)

Pr	Sp	Py	Ob	Provincia	Ruta	Tramo	Sección	Tipo	Long.Km	Inversión Total (en miles \$)	Inicio	Fecha Fin	Est	Obs
26	3	24	51	SAN JUAN	20 - 141	Malla 302 - San Juan	Lte. c/San Luis - San Juan / Lte. c/La Rioja - Emp. R.N.N°20	13	286,1	86.716	01/06/05	28/06/16	6	
26	3	25	51	MENDOZA	143-144-146	Malla 312 - Mendoza	Lte. c/La Pampa-Carmensa/S. Rafael-Emp. R.N.N°405/Pte.s/R. Diamante-Emp. R.N.N°1	13	221,1	159.983	01/03/05	25/02/17	6	
26	3	26	51	SGO DEL ESTERO	9	Malla 402 A - Sgo. del Estero	Lte. c/Cordoba - Río Saladillo (EXPTE SIGO 11347/10)	13	96,7	50.249	01/07/05	29/06/11	7	
26	3	27	51	CORRIENTES	123	Malla 507 - Corrientes	Emp. R.N.N°14 - km 139	13	108,2	96.792	30/04/08	28/07/16	6	
26	3	28	51	SANTA CRUZ	3	Malla 105 - Santa Cruz	Prog. 2026 - Gran Bajo de San Julian	13	184,4	188.987	01/11/16	30/10/21	0	
26	3	29	51	RIO NEGRO	250	Malla 123 A - Río Negro	Emp. R.N.N°3 - km 112,78	13	112,8	92.175	01/09/07	28/09/16	6	
26	3	30	51	NEUQUEN	234	Malla 133	Emp. R.N.N°40 - Pichi Trafal y nuevo puente s/Río Alumine	13	123,0	210.000	01/10/07	27/09/16	6	
26	3	31	51	SANTA FE	95-98	Malla 209 C - Santa Fe	Emp. R.P.N°2 - Emp. R.P.N°286 / Prog. 123 - Tostado	13	160,9	337.828	01/09/11	29/10/16	14	
26	3	32	51	CORDOBA	35	Malla 212 - Cordoba	Lte. c/La Pampa - Emp. R.N.N°8	13	203,3	333.963	01/10/13	30/10/18	6	
26	3	33	51	CORDOBA	158	Malla 230	San Francisco - Villa María	13	209,8	335.487	01/06/16	30/05/21	2	
26	3	34	51	SGO DEL ESTERO	34	Malla 431 - Sgo. del Estero/Salta/Tucuman	La Banda - Rosario de la Frontera	13	251,9	438.041	03/04/07	30/03/16	6	
26	3	35	51	TUCUMAN	38	Malla 437	Lte. c/Catamarca - Emp. R.N.N°99 - San Miguel de Tucumán	13	145,7	184.458	01/05/06	28/05/16	6	
26	3	36	51	CATAMARCA	38	Malla 441 - Catamarca	El Portezuelo - Lte. con Tucumán	13	66,1	97.139	01/01/08	28/02/13	8	
26	3	37	51	CORRIENTES	119	Malla 532	Emp. R.N.N° 14 - Emp. R.N.N°123	13	109,2	279.500	01/05/16	29/04/21	4	
26	3	38	51	CHUBUT	40-259	Malla 632 - Chubut	Emp. R.N.N°259 - La Paulina (D) / Emp. R.N.N° 40 - Pque.Ind. Trevelin	13	159,6	149.693	01/09/07	29/09/12	8	
26	3	39	51	NEUQUEN	22-237	Malla 106 - Neuquen	Plottier - Arroyito / Arroyito - A° La Teresa	13	163,1	157.681	01/03/08	30/05/15	7	
26	3	40	51	CHUBUT	3	Malla 107 A - Chubut	Acceso Malaspina - prog. 1817,55	13	117,7	105.732	01/08/09	30/07/14	7	
26	3	41	51	RIO NEGRO	22-250	Malla 108 B - Río Negro	Emp. R.N.N°251-Chimpay y Pomona / km258,84 - Emp. R.N.N°22	13	192,1	186.289	28/02/10	01/03/16	6	
26	3	42	51	BUENOS AIRES	226	Malla 201 A - Buenos Aires	Emp. R.P.N°65 - Acceso a Larramendy	13	112,8	261.746	01/06/16	30/05/21	2	
26	3	43	51	BUENOS AIRES	226	Malla 201 B - Buenos Aires	Acceso a Larramendy - Emp. R.N.N°33	13	104,9	270.614	01/06/16	30/05/21	2	
26	3	44	51	BUENOS AIRES	22-229-249	Malla 206 - Buenos Aires	Emp. R.N.N°3-Pte.S/Río Colorado / A/N R.N.N°3 B*Mirasol-P. Alta / Emp. R.N.N°3-Emp	13	167,8	171.999	01/11/09	30/10/14	7	
26	3	45	51	SAN LUIS	146	Malla 305 - San Luis - Mendoza	Emp. R.N.N°7 - Pte. sobre Río Diamante	13	211,2	94.350	01/07/07	01/08/16	6	
26	3	46	51	SALTA	51-68	Malla 401 B - Salta	El Aybal - Campo Quijano / Talapampa - Río Ancho (Pte)	13	109,5	143.208	01/09/09	29/08/16	6	
26	3	47	51	MISIONES	14	Malla 504 - Misiones	Lte. c/Corrientes - Campo Grande	13	125,9	163.980	01/02/08	30/03/17	6	
26	3	47	52	MISIONES	14	Malla 539	Campo Grande - Emp. R.P.N°20	13	134,7	167.957	01/05/08	28/06/16	6	
26	3	48	51	FORMOSA	81	Malla 505 - Formosa	Emp. R.N.N°11 - Emp. R.N.N°95	13	181,4	164.945	30/04/08	28/05/16	6	A-C
Total Contratos de Recuperación y Mantenimiento C.Re.Ma. III										7.200.892				

Contratos de Recuperación y Mantenimiento C.Re.Ma. IV

26	4	1	51	NEUQUEN	405	Malla 130 - Neuquen	Rinconada - Zapala	13	164,8	141.165	01/09/16	30/08/21	3	
26	4	2	51	LA PAMPA	143-151-V143	Malla 132 - La Pampa	Emp. RN N° 151-Lte con Mendoza/Emp. RP N14 - Emp. RN N° 143/Emp. RP N10-Emp	13	114,1	170.984	30/05/10	28/05/15	7	
26	4	4	51	MENDOZA	143	Malla 313 A	Carmesa - Emp. R.N.N° 144	13	113,0	95.613	31/03/07	27/04/16	6	
26	4	5	51	MENDOZA	143-405	Malla 313 B - Mendoza	Tunuyan (PR 81,80) - Emp. R.N.N° 143 (PR 121,65)	13	145,8	101.027	01/08/06	28/08/16	6	
26	4	6	51	MENDOZA	40 - 144	Malla 334 - Mendoza	Malargüe (km. 2946,49) - el Sosneado (Km. 2998,04) y Emp. Ex. R.N. N° 40 (Salinas)	13	110,3	114.067	01/09/12	30/09/17	6	
26	4	7	51	ENTRE RIOS	12-18	Malla 533 - Entre Rios	Emp. R.N.N° 131 - Emp. R.N. N° 127 / Emp. R.N.N° 12 - Emp. R.N. N° 32	13	133,3	136.418	31/05/07	27/06/16	6	
26	4	8	51	CORRIENTES	14	Malla 534 - Corrientes	Guaiquirai - Cuay Grande	13	103,7	111.044	01/07/07	27/09/16	6	
26	4	9	51	TIERRA DEL FUEGO	3	Malla 603 - Tierra del Fuego	Comienzo Pavimento - Fin Pavimento	13	183,8	537.827	01/10/07	27/12/20	6	
26	4	11	51	CORRIENTES	14-122-123	Malla 501 - Corrientes - Yapeyu	Emp. R.N.N° 117-Emp. R.P.N°155-km139,00-Emp. R.N.N°14-Emp.R.N.N°14-Yapeyu	13	144,7	95.407	01/08/06	28/10/16	6	
26	4	12	51	ENTRE RIOS	127	Malla 506	Emp. R.N.N° 12 - Emp. R.N.N° 14/119	13	261,2	368.836	01/06/16	30/05/21	2	
26	4	14	51	JUJUY	9	Malla 432 - Jujuy	Emp. R.N. N° 52 - La Quiaca	13	220,3	132.323	01/12/07	28/01/14	7	
26	4	15	51	TUCUMAN	40N	Malla 435 - Catamarca - Tucuman	Río Las Cuevas - Limite con Salta	13	130,8	113.220	01/06/16	30/05/21	2	
26	4	17	51	CATAMARCA	60	Malla 440 - Catamarca	Tinogasta - Lte.c/Chile	13	236,1	106.245	01/11/16	30/10/21	0	
26	4	18	51	FORMOSA	86	Malla 531	Emp. R.N.N° 11 - Emp. R.N. N° 22 / Emp. R.N.N° 95 - Fin Pavimento	13	171,0	243.831	01/11/10	29/11/16	6	
26	4	19	51	CORRIENTES	12 - 123	Malla 535	Emp. R.P.N° 25 - Emp. R.N.N° 123 / Emp. R.P.N°27 - Int. R.N.N°12	13	113,9	217.013	01/09/16	30/08/21	3	
26	4	20	51	SANTA CRUZ	3	Malla 101 A - Santa Cruz	Lte con Chubut - Prog. 1909,89 / Prog. 1913,01 - Prog. 1971,77	13	115,3	50.117	01/11/16	30/10/21	0	
26	4	21	51	CHUBUT	3-26	Malla 107 B - Chubut	Prog. 1818 - Lte.c/Santa Cruz / Emp.RNN° 3 - Emp.RPN° 20	13	135,5	139.701	01/11/07	29/11/13	7	
26	4	22	51	NEUQUEN	22	Malla 111 - Neuquen	Arroyito - Acceso a Zapala	13	134,7	117.096	25/12/10	30/12/16	6	A-C
26	4	23	51	RIO NEGRO	3-A026-A025	Malla 120 - Buenos Aires - Río Negro	Emp. R.P. Ex R.N. N° 3 - Lte con Río Negro/Emp. R.N. N° 3 - Puerto San Antonio Oest	13	202,6	251.630	15/06/12	13/06/17	6	
26	4	25	51	BUENOS AIRES	3	Malla 208 - Buenos Aires	Acceso a Colonia Los Alamos - Lte con Río Negro	13	153,2	192.512	01/01/10	28/02/17	6	
26	4	26	51	SANTA FE	98	Malla 209 A	Emp. R.N.N° 11 (Vera) - Prog. 123,60	13	123,4	181.587	01/09/16	30/08/21	1	
26	4	27	51	NEUQUEN	405	Malla 135 - Neuquen	Emp. R.P.N° 31 - Lte.c/Mendoza	13	278,0	125.100	01/11/16	30/10/21	0	
26	4	28	51	NEUQUEN	405-242	Malla 136 - Neuquen	Emp. R.N. N° 40 (Acc. A Las Lajas) - Lte c/ Chile / Emp. R.N.N° 22 - Emp. R.P.N° 31	13	114,5	148.269	01/11/16	30/10/21	0	
26	4	29	51	LA RIOJA	38-74-40N	Malla 309	Chemical - Emp. R.N. N° 74 / Patquia - Emp. R.N. N° 40N	13	300,8	170.440	01/07/06	28/06/15	7	
26	4	30	51	SALTA	40N-68	Malla 401 A - Salta	Lte. con Salta - San Carlos (Darsena) / Emp. R.N.N°40 N - Talapampa	13	146,3	262.000	01/11/10	29/12/16	6	A
26	4	31	51	CHACO	89	Malla 405 A - Chaco - Santiago del Estero	Emp. R.P. N° 13 (Prov. Del Chaco) - km 386, (Prov. de Santiago del Estero)	13	122,8	218.806	01/09/09	29/10/16	6	
26	4	32	51	SALTA	34-50	Malla 406 - Salta - Jujuy	San Pedro de Jujuy - Emp. R.N.N° 50 / Emp. R.N.N°34 - Lte. con Bolivia	13	205,1	212.491	01/06/08	29/05/16	6	
26	4	33	51	ENTRE RIOS	12	Malla 502 - Entre Rios	Emp. R.N. N° 127 - Lte con Corrientes	13	146,8	203.592	30/04/08	27/04/16	6	
26	4	34	51	CORRIENTES	14-120	Malla 503 - Corrientes	Cuay Grande-Lte con Misiones/Emp.RN14-Emp RN12/Acceso a Yacireta	13	194,5	389.477	01/10/11	29/10/16	6	
26	4	35	51	ENTRE RIOS	130	Malla 510 - Entre Rios	Emp. R.N.N°14 - Villaguay	13	82,0	96.633	01/06/11	29/07/16	6	
26	4	36	51	BUENOS AIRES	228	Malla 211 - Buenos Aires	Emp. R.P.N°86 - Emp. R.N.N°3	13	139,6	261.007	01/01/13	30/12/17	6	
26	4	37	51	CHACO	89	Malla 536 - I	Emp. R.N.N°16 - Emp. R.P.N°13	13	88,4	142.935	01/04/08	29/04/16	6	
26	4	38	51	CHACO	95	Malla 537 - I	Tres Islotas - Pte. Gral. Lavalle	13	120,0	54.000	01/11/16	30/10/21	0	
26	4	39	51	CHUBUT	25	Malla 630 - I	Las Plumas - Emp. R.N. N° 40 (TECKA)	13	214,7	340.668	01/10/12	30/10/17	6	
26	4	41	51	CORDOBA	60	Malla 233	Emp. RN N99 - Lte. C/Catamarca	13	154,1	69.354	01/11/16	30/10/21	0	
26	4	42	51	LA RIOJA	38-75	Malla 303 - La Rioja	Emp. R.N. N° 74 - Lte con Catamarca / La Rioja - Aminga	13	237,9	66.521	01/08/06	30/07/11	7	
26	4	43	51	MENDOZA	7-40	Malla 336 - I	San Martin - Mendoza / Tunuyan (Entrada) - Mendoza	13	122,0	56.174	01/11/16	30/10/21	0	
26	4	44	51	MENDOZA	142	Malla 331 - I	Gustavo Andre - Emp. RN N°20 / Mendoza - Lte c/ San Juan	13	155,6	70.038	01/11/16	30/10/21	0	
26	4	45	51	RIO NEGRO	40	Malla 114	Lte. Chubut/ Río Negro / Lte Río Negro/ Neuquen	13	134,2	245.734	21/06/14	20/07/19	6	A
26	4	46	51	RIO NEGRO	251	Malla 140	Emp. RNN 250 - Emp. RNN 22	13	119,3	194.402	24/09/10	01/10/16	6	
26	4	48	51	CHUBUT	40	Malla 634	Emp. RN N°26 - Tecka	13	241,9	388.337	01/04/13	30/05/18	6	A
26	4	51	51	LA PAMPA	154	Malla 115	Emp. R.N.N° 35 - Emp. R.N.N° 22	13	137,0	61.542	01/11/16	30/10/21	0	

CUADRO D
DIRECCIÓN NACIONAL DE VIALIDAD (PROYECTOS Y OBRAS AL 30/6/2016)

Pr	Sp	Py	Ob	Provincia	Ruta	Tramo	Sección	Tipo	Long.Km	Inversión Total (en miles \$)	Inicio	Fecha Fin	Est	Obs
26	4	52	51	LA RIOJA	79-141	Malla 311	Lte. C/San Luis - Emp. R.P.N°31; Emp. R.N.N°79 - Lte. C/San Juan	13	282,5	68.544	31/12/07	28/01/13	7	
26	4	53	51	LA RIOJA	40-60-75	Malla 403	Emp. RNN°60 - Rio Agua Clara ; Aimgasta (S) - Acc. A Tinogasta	13	242,2	327.989	01/11/11	29/10/16	6	
26	4	54	51	LA RIOJA	76-150	Malla 308	Emp. R.N.N° 150 - Vinchina ; Patquia - Portezuelo	13	218,9	424.593	01/12/11	28/01/17	6	
26	4	56	51	ENTRE RIOS	RP6 RP39	Malla 513 C - Entre Rios	RP 6 Aº Altamirano - Gral Galarza/RP 39 Nogoya - Emp. R.P. 6	13	86,0	70.299	01/07/06	28/08/14	7	
26	4	60	51	SALTA	34	Malla 434	Emp. R.N.N°50 - Lte. C/Bolivia	13	56,8	245.864	30/11/07	26/11/16	6	
26	4	61	51	SAN LUIS	20-79	Malla 307	Acc.Quines - Lte.C/San Juan / Acc. Quines - Lte.C/La Rioja	13	187,8	113.520	31/10/08	28/11/15	7	C
26	4	66	51	MENDOZA	188	Malla 314	Emp. RP N°3 (PR 632,33) - Acc. A Gral Avelar (Ente) (PR. 801,97)	13	161,5	101.258	01/05/11	29/05/16	6	
26	4	69	51	SAN JUAN	40	Malla 306 - Chimbas - San Roque	km 3429,78 - Km 3568,79	13	141,5	40.000	01/11/16	30/10/21	0	
26	4	70	51	SAN JUAN	40	Malla 339	Emp.RN N°150 - Acc a Jachal, S.Roque - Lte La Rioja -San Juan	13	102,5	118.409	01/06/16	30/05/21	2	
26	4	71	51	CHUBUT	26-40	Malla 635	Cnia. Sarmiento - Emp.RNN°40 - Rio Mayo - Emp.RNN°26	13	120,4	234.793	01/05/16	29/04/21	4	
26	4	72	51	LA PAMPA	151	Malla 137	Lte.c/Rio Negro - Emp. R.P.N° 14	13	119,8	188.500	01/06/16	30/05/21	2	
26	4	73	51	BUENOS AIRES	3	Malla 234	Acc. Ascasubi - Emp. Ex R.N. N°3	13	124,7	158.726	30/11/07	27/12/16	6	
26	4	74	51	CHACO	95	Malla 508	Lte. Con Santa Fe - Km. 1078,00	13	130,4	179.472	01/11/11	29/12/16	14	
26	4	77	51	TUCUMAN	157	Malla 409 A	Emp. R.P.N 329 - S. M. de Tucuman	13	75,8	284.358	01/06/16	30/05/21	2	
26	4	78	51	SANTA FE	9-11-33-34-A012	Malla 202 B - Santa Fe	Tramos Varios	13	95,7	265.479	01/10/11	29/10/16	6	
26	4	79	51	SANTA FE	A007 - 168	Malla 232	A. De Circunvalacion / Pte. Oroño -Tunel Subfluvial	13	32,1	128.110	01/09/16	30/08/21	1	
26	4	80	51	CORDOBA	AU009	Malla 235	Emp. R.N.Nº A012 - Prog. 498,68 (Bell Ville)	13	171,1	278.649	01/06/16	30/05/21	2	
26	4	81	51	FORMOSA	81	Malla 540	Emp. R.N. Nº 95 (KM. 1365,29) - Pozo del Mortero (KM. 1525,43)	13	162,8	249.800	01/06/16	30/05/21	2	
26	4	82	51	SALTA	81	Malla 439	Lte. Con Formosa - Emp. RNN° 34	13	177,9	276.162	01/09/16	30/08/21	3	
26	4	83	51	CHACO	95	Malla 541	km 1078,00 - Emp. R.P.N° 9	11	89,3	308.345	01/07/15	28/09/20	6	A
26	4	84	51	TUCUMAN	157	Malla 408 D - Tucuman - Sgo del Estero	Acc. a Frias Prog. 1046,12 - Emp. R.P N° 329 (Monteagudo)	13	128,5	195.575	01/09/16	30/08/21	1	
26	4	85	51	SGO DEL ESTERO	9	Malla 402 A	Lte. C/ Cordoba - Pte. S/ Rio Saladillo	13	98,0	76.636	02/05/13	31/05/18	6	
26	4	86	51	SGO DEL ESTERO	9	Malla 402 B	Pte. S/ Rio Saladillo - Sgo del Estero	13	132,0	129.392	01/03/14	28/01/19	6	A
26	4	87	51	SGO DEL ESTERO	64	Malla 407	Sgo del Estero (Salida) - Emp. R.N. N° 38	13	151,9	226.004	01/06/16	30/05/21	2	
26	4	88	51	SAN JUAN	20-141	Malla 302	Lte.c/San Luis (km. 413,61) - A/A Av. Circ. (A014) S.Juan (km. 580,78)	13	167,0	302.476	01/11/15	29/10/20	6	
26	4	90	51	SAN LUIS	188	Malla 129	Acc.a Quetrequen - Acc. A la Localidad Union	13	129,4	222.736	01/06/16	30/05/21	2	
26	4	91	51	SAN LUIS	146 - 147	Malla 301	Emp. R.N. Nº 20 - Emp. R.N. Nº 147 / Emp. R.N. Nº 7 - Emp. R.N. Nº20	13	235,8	376.862	01/09/15	29/08/20	6	
26	4	92	51	RIO NEGRO	22 - 151	Malla 103	Allen - Acc a Cipoletti / Lte. C/ La Pampa / Chimpay - Acc Gral E Godoy / Emp RN 22	13	236,1	454.349	01/11/15	29/10/20	6	
26	4	93	51	RIO NEGRO	22	Malla 108 A	Chimpay - Allen	13	146,9	132.246	01/11/16	30/10/21	0	
26	4	94	51	RIO NEGRO	250	Malla 123 B	Gral Conesa km. 111,27 - Pomona Km. 259,74	13	145,8	204.342	01/06/16	30/05/21	2	
26	4	95	51	NEUQUEN	40-231-237	Malla 109	Lte. Con Rio Negro - Emp. RN 231 - Pte. S/ Limay Chico - Emp RN N° 40 / Emp. R.	13	157,8	389.126	01/06/16	30/05/21	2	
26	4	96	51	NEUQUEN	237-40	Malla 131	Emp. R.N. 40 - Emp. R.N. 237 / Emp. R.P. 27 - Pte S/ A° Limay Chico	13	140,6	188.510	01/11/16	30/10/21	0	
26	4	97	51	LA RIOJA	38-79	Malla 207 / 304	Lte.Cordoba/La Rioja-Emp.R.N.Nº79/Emp.R.N.Nº79 FinSup.- Emp.R.N.N60-Casa de	13	205,3	231.573	01/11/16	30/10/21	0	
26	4	98	51	LA PAMPA	143-152	Malla 104	El Carancho - Chacharramendi / Emp. R.N.N° 35 - El Carancho	13	128,5	188.969	01/06/16	30/05/21	2	
26	4	99	51	BUENOS AIRES	35	Malla 116 A	Bahia Blanca (Sal.) (Prog. 7,84) - Lte. c/La Pampa (Prog. 125,00)	13	116,9	222.250	01/06/16	30/05/21	2	

Total Contratos de Recuperación y Mantenimiento IV (C.Re.Ma. IV)

14.999.099

Contratos de Recuperación y Mantenimiento C.Re.Ma. V

26	5	1	51	SAN JUAN	141	Malla 340	Lim. c/La Rioja - Emp. R.N. Nº 20 (Caucete)	13	121,7	334.935	01/06/16	30/05/21	2	
26	5	2	51	LA PAMPA	35	Malla 116 B	PK 146 - Emp. RP 18 (-0,5 km)	13	124,4	257.997	01/11/15	29/10/20	6	
26	5	3	51	LA PAMPA	35	Malla 117 A	Emp. R.P.N° 18 (-0,50 KM) - C.N. FORM. PROF N° 1 (-0,15 KM)	13	134,5	227.499	01/06/16	30/05/21	2	
26	5	4	51	JUJUY	9-66-1v66	Malla 404	Rio Vagueros (Pte.)-Rio Yala (Pte.) / Emp. RNNº9 - Emp. RNNº34 / Emp. RNNº 66 - E	13	148,8	298.904	01/06/16	30/05/21	2	
26	5	6	51	FORMOSA	81	Malla 542	Pozo del Mortero - Limite con Salta	13	157,1	276.665	01/06/16	30/05/21	2	
26	5	7	51	ENTRE RIOS	12-136	Malla 509	Emp. R.N.N° 14 (Ceibas) - Acc. Galarza	13	120,6	248.323	01/06/16	30/05/21	2	
26	5	8	51	ENTRE RIOS	12/131	Malla 513 B	Emp. R.N.131 (Crespo) - Emp. R.N.127 / Emp. R.P. 11 (Diamante) - Emp. R.N. 12 (Cre	13	129,0	279.317	01/11/16	30/10/21	0	
26	5	9	51	CHUBUT	25	Malla 102 A	Pte. s/Rio Chubut (Rawson) - Pte. s/Rio Chubut (Las Plumas)	13	137,0	123.000	01/11/16	30/10/21	0	
26	5	10	51	CHUBUT	3	Malla 102 B	A/N Emp. R.N. Nº 25 (Trelew) - Acc. a Malaspina	13	230,4	207.000	01/11/16	30/10/21	0	
26	5	11	51	CATAMARCA	60-157	Malla 408 A	Ltec/Cordoba(km. 925)-Emp.R.N. Nº 157(KM.940,4)/ Emp. R.N.Nº60 - Frias (1046,1	13	114,4	181.314	01/09/16	30/08/21	1	
26	5	12	51	CATAMARCA	38-60	Malla 408 B	Lte c/La Rioja - Km 576,37 / Emp. R.N.N° 38 - Aimgogasta	13	180,3	213.928	01/12/13	30/12/18	6	
26	5	13	51	CATAMARCA	60	Malla 408 C	Emp. R.N. Nº 157 - Emp. R.N. Nº 38 (Inicio Superp.)	13	172,1	387.195	01/06/16	30/05/21	2	
26	5	14	51	BUENOS AIRES	33	Malla 215	Emp. R.N. Nº 5 (Prog. 321,00) - Est. El Recreo (Prog. 390,00)	13	69,2	62.298	01/11/16	30/10/21	0	
26	5	15	51	BUENOS AIRES	33	Malla 216 A	Est. El Recreo (Prog. 390,00) - Est. El Mate (Prog. 462,71)	13	72,8	65.475	01/11/16	30/10/21	0	
26	5	16	51	BUENOS AIRES	33	Malla 216 B	Est. El Mate (Prog. 462,71) - Emp. R.N. Nº 7 (Prog. 534,61)	13	71,9	174.813	01/11/16	30/10/21	0	
26	5	18	51	MENDOZA	143-144-146	Malla 312	Lte con La Pampa - Carmensa / S Rafael - Emp. R.N.N°40 S / Pte s/R. Diamante / Em	13	221,1	323.650	01/06/16	30/05/21	2	
26	5	19	51	LA PAMPA	35 - 188	Malla 117 B	Emp. R.P.N°10 - Lte con Cordoba / Emp. R.N.N° 35 - Acc a Quetrequen	13	125,2	199.700	01/06/16	30/05/21	2	
26	5	22	51	LA RIOJA	77-79	Malla 341	Emp. R.N.Nº 77 - Emp. R.N.Nº 38 / Emp. R.N.Nº 77 - Emp.R.N. Nº 38	13	203,3	306.214	01/11/16	30/10/21	0	
26	5	23	51	SANTA CRUZ	3-288	Malla 601	G.B. San Julian - km. 2443,98 / Pto. Pta. Quilla - Emp. R.N.N° 3	13	181,0	100.000	01/11/16	30/10/21	0	
26	5	24	51	SANTA CRUZ	3-40	Malla 602	Km. 2443,98 - Emp. R.N.N° 40S / Punta Loyola - Fin Sup R.N.N°3	13	123,4	86.165	01/11/16	30/10/21	0	
26	5	25	51	CORRIENTES	12	Malla 543	Lte. con Entre Rios (Prog. 647,26) - Emp.R.P. N° 25 (Prog. 788,33)	13	141,0	100.000	01/11/16	30/10/21	0	
26	5	26	51	LA RIOJA	38-74	Malla 303	Emp R.N.N° 74 - Lte Cat / La Rioja - Emp R.N.N°38	13	167,0	243.454	01/06/16	30/05/21	2	
26	5	27	51	CATAMARCA	38	Malla 441 - Catamarca	Catamarca - Lte. Con Tucumán	13	66,2	96.311	01/09/16	30/08/21	1	
26	5	28	51	CHACO	89	Malla 536 - Chaco	Emp. R.N. Nº 16 - Emp. R.N.N°13 Gral. Pinedo	13	87,7	192.879	01/06/16	30/05/21	2	
26	5	29	51	CHUBUT	259-40	Malla 632	Emp. R.N.N°40 - Emp R.P.N° 17 - La Paulina (D) - Emp. R.N.N°259	13	158,2	147.892	01/06/16	30/05/21	2	
26	5	30	51	CHUBUT	26	Malla 107 B	Emp. RN N° 3 - Cnia. Sarmiento	13	139,3	252.596	01/06/16	30/05/21	2	
26	5	31	51	CORDOBA	1 V 09	Malla 236	Bell Ville - Pilar	13	161,4	318.182	01/06/16	30/05/21	2	
26	5	32	51	CORRIENTES	14 - 122 - 123	Malla 501	Emp.RN117-Emp.RP155/Emp.RN14-Yapeyú/km139,00-Emp.RN14	13	143,4	245.463	01/06/16	30/05/21	4	
26	5	33	51	CORRIENTES	14	Malla 534	Guaviravi Emp. RP 155- Cuay Grande (Pte.)	13	101,2	212.900	01/06/16	30/05/21	2	
26	5	34	51	CORRIENTES	123	Malla 507 - Corrientes	Emp. RNN° 12 - Km 139	13	108,2	182.125	01/06/16	30/05/21	4	
26	5	36	51	ENTRE RIOS	12	Malla 513 C	Gral Galarza - Emp. R.N. Nº 131 (Crespo)	13	150,3	214.859	01/09/16	30/08/21	1	
26	5	38	51	FORMOSA	81	Malla 505 - Formosa	Emp RN N° 11 - Emp RN N° 95	13	181,4	235.092	01/06/16	30/05/21	2	
26	5	39	51	JUJUY	9	Malla 432	Tumbaya - La Quiaca	13	219,4	142.800	01/11/16	30/10/21	0	

CUADRO D
DIRECCIÓN NACIONAL DE VIALIDAD (PROYECTOS Y OBRAS AL 30/6/2016)

Pr	Sp	Py	Ob	Provincia	Ruta	Tramo	Sección	Tipo	Long.Km	Inversión Total (en miles \$)	Inicio	Fecha Fin	Est	Obs
26	5	40	51	LA RIOJA	74-40	Malla 309	Los colorados - Emp RN40 (Nonogasta) - Emp RN74 - Lte. Rioja/Catamarca.	13	215,5	421.036	01/09/15	29/10/20	6	
26	5	41	51	LA RIOJA	79-141	Malla 311	Lte. c/San Luis -Lte c/La Rioja / Emp. RNN°77 - Emp. RNN°79 Lte. c/San Juan/La Rio	13	177,5	310.184	01/11/16	30/10/21	0	
26	5	42	51	MENDOZA	7	Malla 330	Emp RN N° 40 - Lte con Chile	13	182,3	109.230	01/11/16	30/10/21	0	
26	5	43	51	MENDOZA	143-40	Malla 313 B	San Rafael (Sal.) - Emp. RNN° 40 / Emp. RNN° 143 - Tunuyán (Sal.)	13	145,8	212.915	01/09/16	30/08/21	1	
26	5	44	51	MENDOZA	143	Malla 313 A - Mendoza	Km 410 Carmensa - Empalme R.N. N° 144	13	103,8	204.977	01/06/16	30/05/21	2	
26	5	45	51	MISIONES	14	Malla 504 - Misiones	Lte. c/ Corrientes - Campo Grande	13	131,3	298.000	01/11/16	30/10/21	0	
26	5	46	51	NEUQUEN	40	Malla 133	Pichi Trafal - Emp. RN N° 40	13	123,7	123.740	01/11/16	30/10/21	0	
26	5	47	51	NEUQUEN	237	Malla 106	Arroyito - Emp RP N° 27	13	212,5	139.970	01/10/15	28/11/20	6	A
26	5	48	51	RIO NEGRO	250	Malla 123 A	Emp RN N° 3 - Emp RN N° 251	13	112,9	67.848	01/11/16	30/10/21	0	
26	5	49	51	SALTA	34	Malla 434	Emp RN N° 50 - Lte. Con Bolivia	13	159,3	95.574	01/11/16	30/10/21	0	
26	5	50	51	MENDOZA	146	Malla 305 - San Luis / Mendoza	Limite San Luis/Mendoza - Monte Coman	13	120,3	175.693	01/09/16	30/08/21	1	
26	5	52	51	TIERRA DEL FUEGO	3	Malla 603	Comienzo Pavimento (San Sebastian) - Fin Pavimento (Tolhuin)	13	179,0	393.309	01/06/16	30/05/21	2	
26	5	53	51	TUCUMAN	38	Malla 437	Lte. c/ Catamarca - A/N RN N° 9 (S.M. Tucuman)	13	145,7	312.903	01/06/16	30/05/21	2	
26	5	54	51	CORRIENTES	118	Malla 512	Emp. RN N° 12 Sur - Emp. RN N° 12 Norte	13	193,0	115.818	01/11/16	30/10/21	0	
26	5	55	51	INTERPROVINCIAL	11	Malla 545	Emp. RN N°16 - Tatané	13	135,8	231.514	01/06/16	30/05/21	4	
26	5	56	51	FORMOSA	11 - A011	Malla 544	R.P.N°1 - Lte Internac. con Paraguay y Emp. R.N.N°11 - Puerto Pilcomayo	13	161,9	275.255	01/06/16	30/05/21	2	
26	5	57	51	MISIONES	14	Malla 539	Campo Grande - Emp. RP N° 20 (Gramado)	13	141,3	240.000	01/11/16	30/10/21	0	
26	5	58	51	INTERPROVINCIAL	34 - 50	Malla 406	S.P. de Jujuy - Emp. R.N. N° 50 y Emp. RN N° 34 - Lte con Bolivia	13	184,4	268.380	01/06/16	30/05/21	2	
26	5	59	51	SAN LUIS	20 - 79	Malla 307	Acc a Quines - Lte. C/ San Juan y Acc. A Quines - Lte. C/ La Rioja	13	187,3	229.368	01/11/16	30/10/21	2	
26	5	60	51	INTERPROVINCIAL	178	Malla 205	Pergamino - Emp. R.N.N° 33 y Acc. A Villa Eloisa - Emp. R.P.N° 65	13	171,9	275.025	01/11/16	30/10/21	0	
26	5	61	51	SGO DEL ESTERO	34	Malla 431 A	La Banda (Km 720) - Garmendia (Km. 857)	13	136,7	206.022	01/06/16	30/05/21	2	
26	5	62	51	INTERPROVINCIAL	34	Malla 431 B	Garmendia (Km. 857) - Rosario de la Frontera (Km. 972)	13	117,3	266.926	01/06/16	30/05/21	2	
26	5	63	51	BUENOS AIRES	3	Malla 234	Emp. R.N.N° 252 (Pareja el Guanaco) - Acc. Colonia Los Alamos	13	124,7	127.237	01/11/16	30/10/21	0	
26	5	64	51	BUENOS AIRES	33	Malla I - 237	Bahia Blanca (Km. 8,59) - Ea. Almaris (D) (Km. 162,23)	13	152,9	340.000	01/06/16	30/05/21	4	
26	5	65	51	BUENOS AIRES	33	Malla I - 238	Ea. Almaris (D) (Km. 162,23) - (Inicio rotonda R.N. 5) (Km. 320,39)	13	158,4	194.188	01/09/16	30/08/21	1	
26	5	66	51	BUENOS AIRES	3	Malla III - 208	Acc. Cnia. Los Alamos (Km. 810,21) - Losa Aproxim. Pte. Basilio Villarino (Km. 962,93)	13	152,7	114.870	01/11/16	30/10/21	0	
26	5	67	51	CHACO	89	Malla III - 405 A Chaco/ Sgo. Del Estero	Emp. R.P. N°13 (Chaco) - Km. 386 (Sgo. Del Estero)	13	122,8	122.840	01/11/16	30/10/21	0	
26	5	68	51	CHUBUT	3	Malla III - 107 A	Acc. A Malaspina - Emp. R.P. N°39	13	129,5	129.490	01/11/16	30/10/21	0	
26	5	69	51	CORDOBA	9	Malla III - 204	Villa del Totoral - Lte c/ Sgo. Del Estero	13	125,6	109.263	01/11/16	30/10/21	0	
26	5	70	51	CORDOBA	38	Malla III - 207	Acc. A Cruz del Eje - Lte c/ La Rioja	13	88,7	192.649	01/06/16	30/05/21	2	
26	5	71	51	LA PAMPA	151	Malla II - 132	Emp. R.N. N°151 - Lte c/Mendoza/ Emp. R.P. N°14 - Emp. R.N. N°143/ Emp. R.P. N°	13	114,1	114.050	01/11/16	30/10/21	0	
26	5	72	51	RIO NEGRO	250	Malla III - 108 B	Emp. R.N. N° 251 - Chimpay / Pomona - Emp. R.N. N° 22 (choele choel)	13	192,5	195.050	01/11/16	30/10/21	0	
26	5	73	51	SALTA		Malla III - 401 B	Solar Emp. BHN de Salta (D) - Emp. R.P. N°103 Sec./ Talapampa - Rio Ancho (Pte)	13	106,2	106.240	01/11/16	30/10/21	0	
26	5	74	51	SANTA CRUZ	40	Malla I - 637	El Turbio R.N. N° 293 (Km. 361) - La Esperanza (Km. 517)	13	156,0	159.000	01/11/16	30/10/21	0	
26	5	75	51	SANTA CRUZ	40	Malla I - 638	La Esperanza - Emp. R.P. N° 11	13	131,1	151.897	01/06/16	30/05/21	2	
26	5	76	51	SANTA CRUZ	40	Malla I - 639	Emp. R.P. N° 11(Km 640) - Tres Lagos R.N. N° 288(Km. 760)	13	120,0	149.108	01/11/16	30/10/21	0	
26	5	78	51	RIO NEGRO	251	Malla II 140 - Rio Negro	Emp. RNN°22 - Emp. RNN°250	13	118,5	189.600	01/11/16	30/10/21	0	
26	5	79	51	SALTA	68-40	Malla III 401 A - Salta	Epm. RNN°40 - TALAPAMPA Y LTE. C/TUCUMAN - ACC. A DIQUE LA DARSENA	13	146,3	234.128	01/11/16	30/10/21	0	
										14.542.242				
										37.894.594				
Infraestructura en Concesiones Viales														
37	0	4	51	BUENOS AIRES	226	Autovía Mar del Plata - Balcarse 2º tramo	Km 31,7 - km 64,686	20	33,0	236.048	01/02/09	30/01/14	7	
37	0	8	51	BUENOS AIRES	5	Autopista Lujan - Mercedes	Sección I: km 67.479 - km 73.495	20	6,0	49.119	01/10/07	29/12/14	10	
37	0	14	79	CORDOBA	38	La Cumbre; San Esteban; Los Cocos; San Marcos Sierra	Construcción de Pasarela Peatonal km 59,56 Villa Giardino	21	1,0	21.819	18/04/11	31/08/16	14	
37	0	30	61	BUENOS AIRES	3	Acceso por Av. Piazza km 298 Azul		22	1,0	6.159	01/05/08	29/06/13	7	
37	0	67	51	TUCUMAN	9	Las Talitas Pav.Calle Colectora, Ilum.y constr. Pasarelas Peatonales		21	1,0	4.126	01/09/06	31/03/08	7	
37	0	72	51	INTERPROVINCIAL	22	Vte. R.N.N°22 y Vincul. al 3º Puente: Secc. R.N.N°151 - R.P.N°7		20	5,8	259.023	01/03/09	28/06/16	6	A
37	0	89	51	CORDOBA	36	Variante Perillago Almafuerte	Almafuerte (Sal) - Menor sobre Via de Agua	20	10,2	77.810	24/11/09	31/12/16	9	
37	0	97	51	CORDOBA	38	Rot.km 120,20 Acc.a Cruz del Eje-Pas.Peat.km 92,78 Charbonier		21	1,0	20.617	10/11/10	09/09/13	7	
										674.721				
Infraestructura en Areas Urbanas														
38	0	5	51	BUENOS AIRES	36	R.P.N°36 e/ Rtda. Gutiérrez y R.P.N°2 F. Varela - Berazategui	Vinculación y Remodelación R.P.N°36 e/ Rtda Gutiérrez y R.P.N°2 F Varela - Berazat	20	6,5	193.545	03/07/06	29/01/13	7	
38	0	20	51	BUENOS AIRES	S/N	Autovía R.P.N°215 tramo R.P.N°29 Brandsen-R.P.N°6 La Plata-Bransen		20	9,5	120.812	04/11/10	03/08/16	6	
38	0	25	52	BUENOS AIRES	S/N	Colectora Ascendente Ramal Pilar - Calle Eiffel	Colectora Ascendente Ramal Pilar - Calle Eiffel. Partido de Malvinas Argentinas.	21	1,0	22.874	03/01/11	02/12/13	7	
38	0	27	51	BUENOS AIRES	20	R.P.N°11 (Magdalena) - R.P.N°36 (Vieytes) Magdalena	R.P.N°20 Tramo I: R.P.N°11 (Magdalena)- R.P.N°36 (Vieytes) Magdalena	21	23,0	80.755	01/08/09	29/11/12	7	
38	0	29	51	BUENOS AIRES	S/N	Distribuidor Las Flores. Autopista Buenos Aires - La Plata, km 14	Ramas de Ingreso Ascendente y Egreso Descendente. Partido de Avellaneda	20	2,3	97.190	15/01/10	31/08/16	14	
38	0	31	52	BUENOS AIRES	9	Acceso a Central Nuclear "Atucha II" R.N.N°9 km 103	Central Nuclear "Atucha II" R.N.N°9 km 103 - Partido de Zárate.	20	11,0	187.211	01/02/10	01/12/14	7	
										702.387				
Obras en Corredores Viales														
Obras de Infraestructura y Seguridad Vial en Corredor Vial I														
40	1	1	51	BUENOS AIRES	3	Obras de Seguridad en R.N.N°3 (Corredor Vial I)	Global	21	69,0	690.942	18/04/11	31/10/18	6	
40	1	1	52	BUENOS AIRES	205	Obras de Seguridad en R.N.N°205 (Corredor Vial I)	Global	21	11,6	32.434	19/04/11	31/01/17	6	
40	1	1	53	BUENOS AIRES	226	Obras de Seguridad en R.N.N°226 (Corredor Vial I)	Global	21	2,0	4.166	01/11/16	31/12/17	0	
40	1	1	54	BUENOS AIRES	Vs	Obras de Seguridad en Corredor Vial I	Global	14	1.284,0	2.923	01/05/16	30/10/16	0	
40	1	2	51	BUENOS AIRES	3	Obras de Refuerzo de Infraestructura en R.N.N°3 (Corredor Vial I)	Global	22	303,0	414.147	08/02/11	07/07/16	6	
40	1	2	52	BUENOS AIRES	205	Obras de Refuerzo de Infraestructura en R.N.N°205 (Corredor Vial I)	Global	22	40,1	109.358	08/02/11	08/08/13	7	
40	1	2	53	BUENOS AIRES	226	Obras de Refuerzo de Infraestructura en R.N.N°226 (Corredor Vial I)	Global	22	22,0	57.197	01/12/11	29/11/16	6	

CUADRO D
DIRECCIÓN NACIONAL DE VIALIDAD (PROYECTOS Y OBRAS AL 30/6/2016)

Pr	Sp	Py	Ob	Provincia	Ruta	Tramo	Sección	Tipo	Long.Km	Inversión Total (en miles \$)	Inicio	Fecha Fin	Est	Obs
40	1	3	51	BUENOS AIRES	3-205-226-252	Obras de Mantenimiento en el Corredor Vial I	Km 61,87 - km 677,39 / km 61,05 - km 62,21 / km 0 - km 404,32 / km 0 - km 6,80	22	1.027,8	1.420.005	01/12/12	01/05/16	6	
40	1	4	51	BUENOS AIRES	205-3	C.1.R.1	km 103,2-km 136 / km 61,87-km 67 / km 88-km 105	22	54,9	196.359	01/11/16	02/03/18	0	
40	1	5	51	BUENOS AIRES	3	C.1.R.2	km 118-km 176 / km 199 - km 218	22	77,0	80.312	01/11/16	02/03/18	0	
40	1	6	51	BUENOS AIRES	3-226	C.1.R.3	km 244-km 307 / km 19,93-km 254 / km 273-km 302	22	326,1	171.943	01/11/16	02/03/18	0	
40	1	7	51	BUENOS AIRES	3	C.1.R.4	km 307 - km 400,6	22	93,6	52.660	01/11/16	01/09/18	0	
40	1	8	51	BUENOS AIRES	3	C.1.R.5	km 550 - km 669,2	22	119,2	88.696	01/11/16	02/03/18	0	
40	1	9	51	BUENOS AIRES	205-226	C.1.R.6	km182-km 317,4 / km 302-km 378	22	211,4	26.133	01/11/16	02/03/18	0	
Total Obras de Infraestructura y Seguridad Vial en Corredor Vial I										3.347.275				
Obras de Infraestructura y Seguridad Vial en Corredor Vial II														
40	2	1	51	INTERPROVINCIAL	5	Obras de Seguridad en R.N.N°5 (Corredor Vial II)	Global	14	1,0	8.529	01/12/11	12/01/13	8	
40	2	1	52	INTERPROVINCIAL	188	Obras de Seguridad en R.N.N°188 (Corredor Vial II)	Global	21	1,8	38.807	15/03/11	12/04/16	14	
40	2	1	53	INTERPROVINCIAL	Vs	Obras de Seguridad en Corredor Vial II	Global	22	330,1	8.611	09/05/11	07/08/12	7	
40	2	2	51	INTERPROVINCIAL	5	Obras de Refuerzo de Infraestructura (Corredor Vial II)	Global	22	251,0	615.889	15/03/11	31/10/17	6	
40	2	2	52	INTERPROVINCIAL	188	Obras de Refuerzo de Infraestructura en R.N.N°188 (Corredor Vial II)	Global	22	326,3	576.317	15/03/11	31/10/17	6	
40	2	3	51	INTERPROVINCIAL	5/188	Obs. de Mant. en el C.V.N° 2 -Luján - Sta. Rosa / San Nicolás - Realico	Km 316,90 - km 606,65 / km 0 - km 479,25	22	769,0	859.027	01/12/12	30/12/16	6	
40	2	4	51	LA PAMPA	5	C.2.R.1.	Km 568 - Km 606	21	38,0	6.844	01/11/16	31/10/17	0	
40	2	5	51	BUENOS AIRES	188	C.2.R.2.	Km 219 - Km 297	21	78,0	49.554	01/11/16	31/10/18	0	
40	2	6	51	INTERPROVINCIAL	188	C.2.R.3.	Km 358 - Km 364 / Km 382 - Km 409	21	33,0	20.556	01/11/16	02/05/18	0	
40	2	7	51	LA PAMPA	188	C.2.R.4.	Km 450 - Km 479	21	29,0	21.974	01/11/16	02/05/18	0	
Total Obras de Infraestructura y Seguridad Vial en Corredor Vial II										2.206.108				
Obras de Infraestructura y Seguridad Vial en Corredor Vial III														
40	3	1	51	INTERPROVINCIAL	7	Obras de Seguridad en R.N.N°7 (Corredor Vial III)	Global	22	41,6	762.197	15/08/11	31/10/17	6	
40	3	1	52	INTERPROVINCIAL	Vs	Obras de Seguridad en Corredor Vial III	Global	17	1,0	17.131	01/08/11	30/07/12	8	
40	3	2	51	INTERPROVINCIAL	7	Obras de Refuerzo de Infraestructura en R.N.N°7 (Corredor Vial III)	Global	22	748,5	1.800.509	10/01/11	31/10/17	6	
40	3	3	51	INTERPROVINCIAL	7	Obs. de Mant. en el C.V.N°3 Luján - lte. c/ Córdoba - San Luis	Km 63,20 - km 653,94 / km 865,46 - km 998,77	22	724,0	982.660	01/12/12	30/12/16	6	
Total Obras de Infraestructura y Seguridad Vial en Corredor Vial III										3.562.497				
Obras de Infraestructura y Seguridad Vial en Corredor Vial IV														
40	4	1	52	INTERPROVINCIAL	19	Obras de Seguridad en R.N.N°19 (Corredor Vial IV)	Global	17	107,0	6.197	01/11/16	31/12/17	0	
40	4	1	53	INTERPROVINCIAL	34	Obras de Seguridad en R.N.N°34 (Corredor Vial IV)	Global	21	151,6	3.744.884	01/04/11	31/10/19	6	
40	4	1	54	INTERPROVINCIAL	38	Obras de Seguridad en R.N.N°38 (Corredor Vial IV)	Global	17	2,5	11.554	01/11/16	31/12/17	0	
40	4	1	55	INTERPROVINCIAL	Vs	Obras de Seguridad en Corredor Vial IV	Global	21	4,0	265.055	11/08/14	02/05/17	6	
40	4	2	51	ENTRE RIOS	18	Obras de Refuerzo de Infraestructura en R.N.N°18 (Corredor Vial IV)	Global	22	52,6	121.364	11/11/11	01/09/13	8	
40	4	2	52	INTERPROVINCIAL	19	Obras de Refuerzo de Infraestructura en R.N.N°19 (Corredor Vial IV)	Global	22	125,9	558.121	01/02/11	31/10/17	6	
40	4	2	53	INTERPROVINCIAL	34	Obras de Refuerzo de Infraestructura en R.N.N°34 (Corredor Vial IV)	Global	22	377,1	619.601	08/11/10	31/07/16	6	
40	4	2	54	INTERPROVINCIAL	38	Obras de Refuerzo de Infraestructura en R.N.N°38 (Corredor Vial IV)	Global	22					12	
40	4	3	51	INTERPROVINCIAL	18-19-34-38	Obras de Mantenimiento en el Corredor Vial IV	Global	5	1.000,7	913.091	01/04/13	29/12/16	6	
40	4	4	51	CORDOBA	38	C.4.R.1	36, 40 - 50,55 / 83,30 - 121,50	22	52,4	473.701	01/11/16	02/05/18	0	
40	4	5	51	INTERPROVINCIAL	19	C.4.R.2	0,00 - 30 / 78,00 - 123 / 130 - 154 / 188 - 193 / 230 -280	22	153,6	355.833	04/12/15	30/06/17	6	
40	4	6	51	ENTRE RIOS	18	C.4.R.3	14,55 - 150,39	22	135,8	177.623	01/11/16	02/05/18	4	
Total Obras de Infraestructura y Seguridad Vial en Corredor Vial IV										7.247.024				
Obras de Infraestructura y Seguridad Vial en Corredor Vial V														
40	5	1	51	INTERPROVINCIAL	9	Obras de Seguridad en R.N.N°9 (Corredor Vial V)	Global	21	1,0	15.632	01/11/16	02/05/18	0	
40	5	1	52	INTERPROVINCIAL	11	Obras de Seguridad en R.N.N°11 (Corredor Vial V)	Global	21					12	
40	5	1	53	SANTA FE	A012	Obras de Seguridad en R.N.N°A012 (Corredor Vial V)	Global	22		10.000	01/11/16	30/10/22	0	
40	5	1	54	SANTA FE	A009	Obras de Seguridad en R.N.N°A009 (Corredor Vial V)	Global	22		10.000	01/11/16	30/10/22	0	
40	5	1	55	INTERPROVINCIAL	9	Obras de Seguridad en Autopista R.N.N°9 (Corredor Vial V)	Global	22		10.000	01/11/16	31/10/19	0	
40	5	1	56	BUENOS AIRES	193	Obras de Seguridad en R.N.N°193 (Corredor Vial V)	Global	22		10.000	01/11/16	31/10/19	0	
40	5	1	57	INTERPROVINCIAL	Vs	Obras de Seguridad en Corredor Vial V	Global	21	650,0	34.517	01/03/13	29/11/13	7	
40	5	2	51	INTERPROVINCIAL	9	Obras de Refuerzo de Infraestructura en R.N.N°9 (Corredor Vial V)	Global	22	485,6	1.011.384	05/02/11	30/04/16	6	
40	5	2	52	INTERPROVINCIAL	11	Obras de Refuerzo de Infraestructura en R.N.N°11 (Corredor Vial V)	Global	22	193,2	207.529	01/09/11	01/05/15	8	
40	5	2	53	SANTA FE	A012	Obras de Refuerzo de Infraestructura en R.N.N°A012 (Corredor Vial V)	Global	22	41,8	159.428	01/09/11	30/09/15	8	
40	5	2	54	SANTA FE	A009	Obras de Refuerzo de Infraestructura en R.N.N°A009 (Corredor Vial V)	Global	22	12,0				12	
40	5	2	55	INTERPROVINCIAL	9	Obras de Refuerzo de Infraestructura en Autopista R.N. N°9 (Corredor Vial V)	Global	22	99,0	514.751	01/09/11	30/04/16	6	
40	5	2	56	BUENOS AIRES	193	Obras de Refuerzo de Infraestructura en R.N.N°193 (Corredor Vial V)	Global	22	31,7				12	
40	5	3	51	INTERPROVINCIAL	11/A009/AU009/193	Obras de Mantenimiento en el Corredor Vial N°5	326,35 - 1007,79 / 0 - 12,06 / 72,9 - 278,29 / 297 - 660,16 / 0 - 31,65	22	1.293,7	1.549.721	01/12/12	30/12/16	6	
40	5	4	51	SANTA FE	11	ONU C.5.R.1 Pte. Arroyo del Rey	Reconquista - Avellaneda	8		16.259	01/11/16	31/10/17	0	
40	5	5	51	SANTA FE	11	ONU C.5.R.2 Acceso a Villa Ocampo		8		9.021	01/11/16	31/10/17	0	
40	5	6	51	INTERPROVINCIAL	9	ORI C.5.R.1	km 86 - km 278,29	22	192,3	925.637	01/05/16	30/06/17	4	
40	5	7	51	INTERPROVINCIAL	A9-A012-RN9	ORI C.5.R.2	km314,00-km336,20/km600,00-km659,8 - km327,14-km659,45 - km0,00-km41,83	22	362,0	131.959	15/11/16	14/01/18	0	
40	5	8	51	INTERPROVINCIAL	11 - A009	ORI C.5.R.3	km 327,00 - km 1007,60 y km 0,00 - km 12,00	22	680,0	243.926	15/11/16	14/01/18	0	
Total Obras de Infraestructura y Seguridad Vial en Corredor Vial V										4.859.764				
Obras de Infraestructura y Seguridad Vial en Corredor Vial VI														
40	6	1	51	INTERPROVINCIAL	12	Obras de Seguridad en R.N.N°12 (Corredor Vial VI)	Global	21	3,3	47.188	01/05/13	30/05/16	6	
40	6	1	52	INTERPROVINCIAL	16	Obras de Seguridad en R.N.N°16 (Corredor Vial VI)	Global	22	44,6	946.685	01/12/11	31/10/18	6	
40	6	1	53	INTERPROVINCIAL	Vs	Obras de Seguridad en Corredor Vial VI	Global	21	479,1	11.817	24/09/11	22/09/12	8	
40	6	2	51	INTERPROVINCIAL	12	Obras de Refuerzo de Infraestructura en R.N.N°12 (Corredor Vial VI)	Global	22	318,7	485.276	22/02/11	31/08/16	6	

CUADRO D
DIRECCIÓN NACIONAL DE VIALIDAD (PROYECTOS Y OBRAS AL 30/6/2016)

Pr	Sp	Py	Ob	Provincia	Ruta	Tramo	Sección	Tipo	Long.Km	Inversión Total (en miles \$)	Inicio	Fecha Fin	Est	Obs
40	6	2	52	INTERPROVINCIAL	16	Obras de Refuerzo de Infraestructura en R.N.N°16 (Corredor Vial VI)	Global	21	176,0	249.390	21/03/11	17/11/16	6	
40	6	3	51	INTERPROVINCIAL	12-16	Obras de Mantenimiento en el Corredor Vial VI		21	933,5	1.583.922	01/12/12	30/12/16	6	
40	6	4	51	CORRIENTES	12	ORI C.6.R.1	K.m 1152 - km 1170 / km 1230 - km 1282	22	70,0	49.768	01/11/16	31/10/17	0	
40	6	5	51	CORRIENTES	12	ORI C.6.R.2	Km. 974 - km 1023	22	49,0	49.974	01/11/16	31/10/17	0	
40	6	6	51	INTERPROVINCIAL	16	ORI C.6.R.3	Km 0,00 - 2,29 / Km 5,20 - 12,80 / Km 77 - 89 / Km 123 - 176	22	74,9	37.145	01/11/16	02/03/18	0	
40	6	7	51	MISIONES	12	ORI C.6.R.4	Km 1383 - 1391 / km 1397 - 1450	22	61,0	49.165	01/11/16	31/10/17	0	
40	6	8	51	MISIONES	12	ORI C.6.R.5	Km 1450 - 1593 / Km 1610 - 1639	22	172,0	94.411	01/11/16	02/03/18	0	
40	6	9	51	CORRIENTES	12	ORI C.6.R.6	Km 871,30 - 880/ Km 905 - 974/ Km 1130 - 1143/ Km 1282 - 1325	22	133,7	84.144	01/11/16	02/03/18	0	
Total Obras de Infraestructura y Seguridad Vial en Corredor Vial VI										3.688.885				
Obras de Infraestructura y Seguridad Vial en Corredor Vial VII														
40	7	1	51	INTERPROVINCIAL	9	Obras de Seguridad en R.N.N°9 (Corredor Vial VII)	Global	21	11,0	125.534	09/10/12	08/06/16	6	
40	7	1	52	INTERPROVINCIAL	34	Obras de Seguridad en R.N.N°34 (Corredor Vial VII)	Global	21	329,5	12.008	01/06/16	31/08/16	2	
40	7	1	53	INTERPROVINCIAL	9 - 34	Obras de Seguridad en Corredor Vial VII	Global	21	90,1	13.526	01/08/12	15/05/13	8	
40	7	2	51	INTERPROVINCIAL	9	Obras de Refuerzo de Infraestructura en R.N.N°9 (Corredor Vial VII)	Global	22	228,1	584.393	13/07/11	31/10/17	6	
40	7	2	52	INTERPROVINCIAL	34	Obras de Refuerzo de Infraestructura en R.N.N°34 (Corredor Vial VII)	Global	22	285,0	386.852	01/12/10	29/11/16	6	
40	7	3	51	INTERPROVINCIAL	34 - 9	Obras de Mantenimiento en el Corredor Vial VII		22	797,8	569.677	01/12/12	30/12/16	6	
40	7	4	51	SGO DEL ESTERO	9	C.7.R.1.	Km 1140 - Km 1206	21	66,0	47.194	01/11/16	02/05/18	0	
40	7	5	51	SGO DEL ESTERO	9	C.7.R.2.	Km 1208 - Km 1225	21	17,0	15.923	01/11/16	31/10/17	0	
40	7	6	51	TUCUMAN	9	C.7.R.3.	km 1225 - Km 1252	21	27,0	27.399	01/11/16	31/10/17	0	
40	7	7	51	SALTA	9	C.7.R.4.	Km 1448 - Km 1500	21	52,0	49.488	01/11/16	31/10/17	0	
40	7	8	51	SALTA	9	C.7.R.5.	Km 1525 - Km 1555	21	30,0	38.499	01/11/16	31/10/18	0	
40	7	9	51	SALTA	34	C.7.R.6.	Km 1130 - Km 1150	21	20,0	27.899	01/11/16	31/10/17	0	
40	7	10	51	JUJUY	34	C.7.R.7.	Km 1150 - Km 1196,51	21	46,5	48.513	01/11/16	02/05/18	0	
Total Obras de Infraestructura y Seguridad Vial en Corredor Vial VII										1.946.905				
Obras de Infraestructura y Seguridad Vial en Corredor Vial VIII														
40	8	1	51	CORDOBA	A005	Obras de Seguridad en R.N.N°A005 (Corredor Vial VIII)	Global	21	9,6	223.902	31/12/12	02/04/18	6	
40	8	1	52	INTERPROVINCIAL	8	Obras de Seguridad en R.N.N°8 (Corredor Vial VIII)	Global	21	38,5	784.449	09/04/12	02/05/18	6	
40	8	1	53	INTERPROVINCIAL	33	Obras de Seguridad en R.N.N°33 (Corredor Vial VIII)	Global	21	2,0	66.365	01/11/12	29/06/16	6	
40	8	1	54	CORDOBA	36	Obras de Seguridad en R.N.N°36 (Corredor Vial VIII)	Global	21		76.400	01/11/16	31/10/19	0	
40	8	1	55	INTERPROVINCIAL	Vs	Obras de Seguridad en Corredor Vial VIII	Global	21	158,6	4.564	17/05/11	30/01/13	8	
40	8	2	51	CORDOBA	A005	Obras de Refuerzo de Infraestructura en R.N.N°A005 (Corredor Vial VIII)	Global	21		16.200	01/11/16	31/10/19	0	
40	8	2	52	INTERPROVINCIAL	8	Obras de Refuerzo de Infraestructura en R.N.N°8 (Corredor Vial VIII)	Global	14	603,1	1.645.166	14/01/11	31/10/17	6	
40	8	2	53	INTERPROVINCIAL	33	Obras de Refuerzo de Infraestructura en R.N.N°33 (Corredor Vial VIII)	Global	14	276,4	387.508	16/04/12	31/10/19	6	
40	8	2	54	CORDOBA	36	Obras de Refuerzo de Infraestructura en R.N.N°36 (Corredor Vial VIII)	Global	21		52.045	01/11/16	31/10/19	0	
40	8	3	51	INTERPROVINCIAL	A005	Obras de Mantenimiento en el Corredor Vial VIII		22	741,3	1.349.735	01/12/12	30/12/16	6	
Total Obras de Infraestructura y Seguridad Vial en Corredor Vial VIII										4.606.334				
Obras Mejorativas en Iniciativas Viales Privadas														
40	9	1	51	INTERPROVINCIAL	VS	Obras Mejorativas en Iniciativas Privadas (Etapa I)	Global	21	113,5	438.162	28/10/10	26/05/16	6	
Total Obras Mejorativas en Iniciativas Privadas										438.162				
Obras de Infraestructura y Seguridad Vial en Corredor Vial X														
40	10	1	51	BUENOS AIRES	5	Obras de Seguridad en R.N.N°A005 (Corredor Vial H5)	Global	21	41,2	635.347	17/02/14	31/10/19	6	
40	10	2	51	BUENOS AIRES	5	Obras de Refuerzo de Infraestructura en R.N.N°A005 (Corredor Vial H5)	Global	22	150,0	324.438	01/09/15	02/05/18	6	
40	10	3	51	BUENOS AIRES	5	Obras de Operación, Mantenimiento y Servicios de apoyo en el C.V.H5	Global	22	251,9	709.465	02/05/13	31/05/17	6	
Total Obras de Infraestructura y Seguridad Vial en Corredor Vial X										1.669.250				
Total Obras en Corredores Viales										33.572.204				
Sistema de Transporte Inteligente														
41	0	1	51	INTERPROVINCIAL	12	Sistema Inteligente para Complejo de Puentes Zárate Brazo Largo	Zarate - Ceibas (km 85,14 - km 120,00)	23	34,9	22.000	01/11/16	31/10/17	0	
41	0	2	51	INTERPROVINCIAL	9 - A012	Corredor Inteligente R.N.N°9 - I Etapa Av. G. Paz - Pilar (Córdoba)		23	671,3	30.000	01/11/16	31/10/17	0	
41	0	2	52	INTERPROVINCIAL	9 - A012	Corredor Inteligente R.N.N°9 - II Etapa Av. G. Paz - Pilar (Córdoba)		23	671,3	30.000	01/11/16	31/10/17	0	
41	0	3	51	MENDOZA	7	Sistema Intel.Transporte Túnel Cristo Redentor - I Etapa Ventiladores		23	1,5	6.000	01/11/16	31/10/17	0	
41	0	3	52	MENDOZA	7	Sistema Intel.Transporte Túnel Cristo Redentor - II Etapa Ventiladores		23	1,5	20.000	01/11/16	31/10/17	0	
41	0	4	51	BUENOS AIRES	7	Centro de Control y Monitoreo Integral de Carreteras y Autop. Av. G. Paz A°	Km 12,47 - Km 12,67	23	0,2	40.000	01/11/16	31/10/17	0	
Total Sistema de Transporte Inteligente										148.000				
Total Proyectos Dirección Nacional de Vialidad										265.916.714				

(*) La longitud de los puentes se mide en metros.

Cod	Estado
0	A Licitar
1	Publicada
2	Licitada
3	Adjudicada
4	Contratada
5	Replanteada
6	En Ejecucion
7	Finalizada Sin R.P.
8	Finalizada Con R.P.
9	Paralizada
10	Rescindida
11	Desestimada
12	Eliminada
13	A Reprogramar
14	Neutralizada
15	Preadjudicada
16	Suspendida

Cod	Tipo de Obra
5	Reconstrucciones
8	Obras Nuevas
11	Mantenimiento
12	Señalamiento
13	Rehabilitación y Mantenimiento
14	Global
17	Obras de Seguridad
18	Obras en Circuitos Turísticos
20	Aumento de Capacidad en Concesiones Viales
21	Seguridad en Concesiones Viales
22	Obras Menores en Concesiones Viales
23	Sistema de Transporte Inteligente

Referencias

A	Certificación demorada. Valor estimado
B	Global. El valor de certificación corresponde a la distribución prop. del Crédito para el periodo Informado
C	Modificación de Obra en trámite
D	Convenio a convalidar Longitud y Monto sujeto a reajuste
E	Convenio finalizado con Monto inferior al previsto
F	Convenio en ejecución con avance inferior al previsto
H	Convenio a finalizar de acuerdo a lo previsto
I	Convenio con plazo vencido, con ampliación de plazo con el mismo monto de contrato
J	Reinicio de obra en estudio
K	Certificación de Pago Diferido.
L	Redeterminación en Tramite
S/D	Sin datos

CUADRO E
INVERSIÓN REAL DIRECTA POR UBICACIÓN GEOGRÁFICA AL 30/06/2016
(en millones de \$)

Ubicación Geográfica	Crédito Inicial	Crédito Vigente	Compromiso	Devengado	%
Ciudad Autónoma de Buenos Aires	12.956,4	13.423,3	3.497,0	2.497,4	15,9%
Provincia de Buenos Aires	8.527,8	8.291,9	3.157,6	2.350,4	15,0%
Provincia de Catamarca	134,0	279,3	202,1	201,1	1,3%
Provincia de Córdoba	1.937,7	1.334,6	632,1	602,9	3,8%
Provincia de Corrientes	366,4	332,3	125,4	119,7	0,8%
Provincia del Chaco	1.080,6	1.123,2	600,3	589,0	3,8%
Provincia del Chubut	844,4	927,8	363,2	359,4	2,3%
Provincia de Entre Ríos	895,3	1.002,5	459,6	435,9	2,8%
Provincia de Formosa	654,5	409,9	230,0	229,9	1,5%
Provincia de Jujuy	408,0	524,6	200,7	196,1	1,2%
Provincia de La Pampa	86,8	191,4	103,4	100,6	0,6%
Provincia de La Rioja	707,5	879,4	565,4	532,3	3,4%
Provincia de Mendoza	1.099,6	1.384,3	740,0	730,7	4,7%
Provincia de Misiones	466,6	515,0	395,5	381,8	2,4%
Provincia del Neuquén	324,7	531,3	338,5	279,8	1,8%
Provincia de Río Negro	3.100,8	3.089,3	1.484,7	1.210,3	7,7%
Provincia de Salta	841,9	912,7	513,0	512,4	3,3%
Provincia de San Juan	293,0	684,8	543,3	541,4	3,5%
Provincia de San Luis	168,3	226,3	113,7	109,4	0,7%
Provincia de Santa Cruz	1.940,7	1.194,3	208,6	187,3	1,2%
Provincia de Santa Fe	1.278,1	890,5	677,5	670,8	4,3%
Provincia de Santiago del Estero	171,6	276,2	183,1	176,7	1,1%
Provincia de Tucumán	344,1	466,0	156,3	143,6	0,9%
Provincia de Tierra del Fuego, Antártida e Islas del Atlántico Sur	259,4	382,6	292,3	280,2	1,8%
Interprovincial	5.827,8	5.657,1	1.432,8	1.432,8	9,1%
Nacional	1.457,8	1.207,6	689,5	689,4	4,4%
Binacional	160,6	160,6	0,0	0,0	0,0%
No Clasificado	209,2	382,2	174,8	125,4	0,8%
Total Inversión Real Directa	46.543,7	46.681,0	18.080,4	15.686,5	100,0%

CUADRO F
MODIFICACIONES DE LAS TRANSFERENCIAS DE CAPITAL POR JURISDICCIÓN AL 30/06/2016
(en millones de \$)

Jurisdicción	Crédito Inicial	Crédito Vigente	Diferencia	%
Presidencia de la Nación	187,0	232,4	45,4	24,3%
Jefatura de Gabinete de Ministros	1.111,9	22,8	-1.089,1	-97,9%
Ministerio del Interior, Obras Públicas y Vivienda	39.997,5	39.918,3	-79,2	-0,2%
Ministerio de Seguridad	126,7	126,1	-0,6	-0,5%
Ministerio de Defensa	7,9	14,3	6,4	80,6%
Ministerio de Hacienda y Finanzas Públicas	171,8	171,8	0,0	0,0%
Ministerio de Producción	2.443,1	2.392,8	-50,3	-2,1%
Ministerio de Agroindustria	349,7	423,6	73,8	21,1%
Ministerio de Turismo	6,0	9,0	3,0	50,0%
Ministerio de Transporte	4.243,0	4.644,7	401,7	9,5%
Ministerio de Energía y Minería	11.029,3	11.025,7	-3,6	0,0%
Ministerio de Comunicaciones	754,2	664,6	-89,6	-11,9%
Ministerio de Educación y Deportes	5.052,4	5.694,4	642,0	12,7%
Ministerio de Ciencia, Tecnología e Innovación Productiva	174,0	171,5	-2,5	-1,4%
Ministerio de Cultura	51,3	51,3	0,0	0,0%
Ministerio de Trabajo, Empleo y Seguridad Social	210,6	214,0	3,4	1,6%
Ministerio de Salud	931,4	949,3	17,9	1,9%
Ministerio de Medio Ambiente y Desarrollo Sustentable	833,9	833,9	0,0	0,0%
Ministerio de Desarrollo Social	148,9	193,9	45,0	30,2%
Obligaciones a Cargo del Tesoro	46.295,2	46.290,2	-5,0	0,0%
Total Transferencias de Capital	114.125,8	114.044,5	-81,3	-0,1%

CUADRO G
TRANSFERENCIAS DE CAPITAL POR JURISDICCIÓN AL 30/06/2016
(en millones de \$)

Jurisdicción	Crédito Inicial	Crédito Vigente	Compromiso	Devengado	%
Presidencia de la Nación	187,0	232,4	37,1	37,1	16,0%
Jefatura de Gabinete de Ministros	1.111,9	22,8	0,0	0,0	0,0%
Ministerio del Interior, Obras Públicas y Vivienda	39.997,5	39.918,3	9.313,3	8.930,3	22,4%
Ministerio de Seguridad	126,7	126,1	0,0	0,0	0,0%
Ministerio de Defensa	7,9	14,3	8,0	8,0	55,8%
Ministerio de Hacienda y Finanzas Públicas	171,8	171,8	0,0	0,0	0,0%
Ministerio de Producción	2.443,1	2.392,8	81,7	81,7	3,4%
Ministerio de Agroindustria	349,7	423,6	142,7	135,2	31,9%
Ministerio de Turismo	6,0	9,0	7,0	7,0	77,8%
Ministerio de Transporte	4.243,0	4.644,7	2.676,8	2.676,8	57,6%
Ministerio de Energía y Minería	11.029,3	11.025,7	2.039,4	1.998,6	18,1%
Ministerio de Comunicaciones	754,2	664,6	0,0	0,0	0,0%
Ministerio de Educación y Deportes	5.052,4	5.694,4	463,4	463,4	8,1%
Ministerio de Ciencia, Tecnología e Innovación Productiva	174,0	171,5	20,0	20,0	11,6%
Ministerio de Cultura	51,3	51,3	2,2	2,0	3,8%
Ministerio de Trabajo, Empleo y Seguridad Social	210,6		20,1	20,1	9,4%
Ministerio de Salud	931,4	949,3	399,2	382,9	40,3%
Ministerio de Medio Ambiente y Desarrollo Sustentable	833,9	833,9	371,3	371,3	44,5%
Ministerio de Desarrollo Social	148,9	193,9	39,1	39,1	20,2%
Obligaciones a Cargo del Tesoro	46.295,2	46.290,2	24.132,5	25.512,1	55,1%
Total Transferencias de Capital	114.125,8	114.044,5	39.753,8	40.685,4	35,7%

CUADRO H
TRANSFERENCIAS DE CAPITAL POR UBICACIÓN GEOGRÁFICA AL 30/06/2016
(en millones de \$)

Ubicación Geográfica	Crédito Inicial	Crédito Vigente	Compromiso	Devengado	%
Ciudad Autónoma de Buenos Aires	10.568,7	11.316,3	12.189,9	12.179,3	29,9%
Provincia de Buenos Aires	17.850,7	18.854,4	4.265,3	4.470,3	11,0%
Provincia de Catamarca	2.185,9	2.060,8	525,3	563,1	1,4%
Provincia de Córdoba	3.537,1	3.508,9	1.658,8	1.728,9	4,2%
Provincia de Corrientes	1.786,1	1.754,2	762,2	784,4	1,9%
Provincia del Chaco	4.672,8	4.254,4	1.539,3	1.583,5	3,9%
Provincia del Chubut	1.356,0	1.527,3	474,9	507,1	1,2%
Provincia de Entre Ríos	3.255,0	3.238,6	1.292,9	1.357,0	3,3%
Provincia de Formosa	2.716,8	2.760,5	1.474,4	1.504,3	3,7%
Provincia de Jujuy	2.796,7	2.945,6	658,7	701,1	1,7%
Provincia de La Pampa	1.310,1	918,2	568,3	589,0	1,4%
Provincia de La Rioja	1.731,2	1.724,9	708,6	736,2	1,8%
Provincia de Mendoza	2.090,0	2.062,9	792,0	806,2	2,0%
Provincia de Misiones	2.719,7	2.513,1	842,2	887,1	2,2%
Provincia del Neuquén	1.174,4	1.132,7	460,1	486,1	1,2%
Provincia de Río Negro	1.705,2	1.675,8	522,6	562,8	1,4%
Provincia de Salta	2.091,4	2.068,1	722,8	763,9	1,9%
Provincia de San Juan	1.597,1	1.582,6	1.073,9	1.120,5	2,8%
Provincia de San Luis	871,8	866,5	307,6	337,8	0,8%
Provincia de Santa Cruz	3.902,3	3.865,4	506,2	527,1	1,3%
Provincia de Santa Fe	3.051,9	3.120,9	1.303,3	1.421,9	3,5%
Provincia de Santiago del Estero	4.614,0	4.691,2	1.809,3	1.734,3	4,3%
Provincia de Tucumán	2.516,9	2.374,2	922,4	946,1	2,3%
Provincia de Tierra del Fuego, Antártida e Islas del Atlántico Sur	1.160,5	1.076,1	359,4	374,4	0,9%
Interprovincial	5.957,0	5.952,0	2.761,4	2.761,4	6,8%
Nacional	24.570,6	25.017,2	1.246,5	1.246,5	3,1%
Binacional	85,5	34,0	0,0	0,0	0,0%
No Clasificado	2.250,3	1.147,7	5,3	5,3	0,0%
Total Transferencias de Capital	114.125,8	114.044,5	39.753,8	40.685,4	100,0%

Cuadro I
EJECUCIÓN DE LA INVERSIÓN REAL DIRECTA Y LAS TRANSFERENCIAS DE CAPITAL, POR
FINALIDAD Y FUNCIÓN AL 30/06/2016

(en millones de \$)

Finalidad/Función	Inversión Real Directa	Transferencias	Total
Administración Gubernamental			
Legislativa	5,5	0,0	5,5
Judicial	66,5	0,0	66,5
Dirección Superior Ejecutiva	40,8	0,0	40,8
Relaciones Exteriores	13,2	0,0	13,2
Relaciones Interiores	31,2	11.979,2	12.010,4
Administración Fiscal	14,1	0,0	14,1
Control de la Gestión Pública	7,3	0,0	7,3
Información y Estadística Básicas	0,7	0,0	0,7
Subtotal	179,3	11.979,2	12.158,5
Servicios de Defensa y Seguridad			
Defensa	140,1	8,0	148,1
Seguridad Interior	196,7	10,5	207,2
Sistema Penal	37,9	0,0	37,9
Inteligencia	1,7	0,0	1,7
Subtotal	376,4	18,5	394,9
Servicios Sociales			
Salud	120,7	387,0	507,7
Promoción y Asistencia Social	5,9	562,6	568,6
Seguridad Social	58,9	0,0	58,9
Educación y Cultura	875,8	1.055,4	1.931,2
Ciencia y Técnica	1.688,4	222,3	1.910,8
Trabajo	4,9	20,1	25,0
Vivienda y Urbanismo	0,5	4.520,2	4.520,7
Agua Potable y Alcantarillado	377,9	6.624,9	7.002,8
Subtotal	3.133,1	13.392,6	16.525,7
Servicios Económicos			
Energía, Combustibles y Minería	7,9	6.404,8	6.412,7
Comunicaciones	28,8	331,5	360,3
Transporte	11.558,0	7.686,4	19.244,4
Ecología y Medio Ambiente	51,9	600,0	651,9
Agricultura	199,2	165,2	364,3
Industria	80,4	96,2	176,6
Comercio, Turismo y Otros Servicios	68,4	11,1	79,4
Seguros y Finanzas	3,2	0,0	3,2
Subtotal	11.997,7	15.295,1	27.292,9
Total	15.686,5	40.685,4	56.372,0