

INVERSION PUBLICA NACIONAL
Presupuesto de la Administración Nacional

Acumulado al Cuarto Trimestre 2014

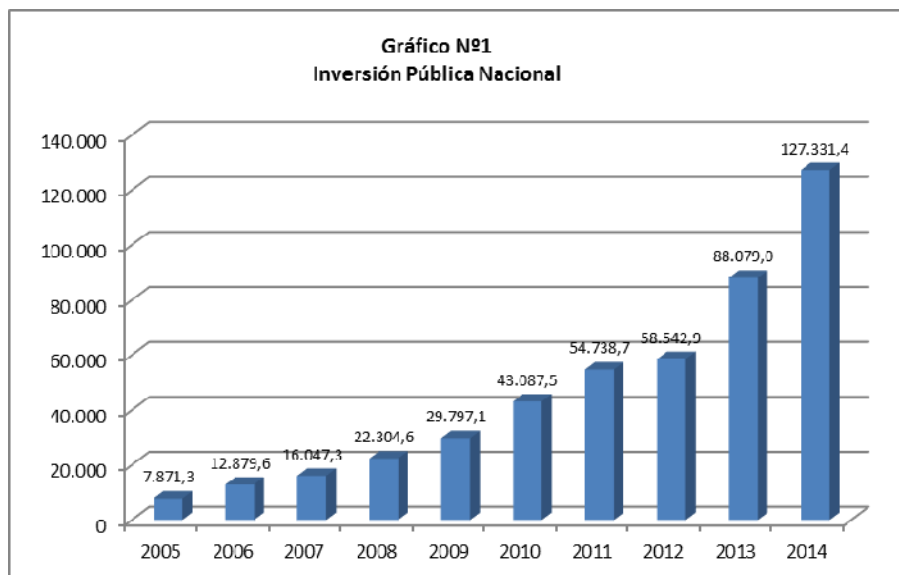
INDICE

INTRODUCCIÓN	1
CAPÍTULO I: INVERSIÓN REAL DIRECTA	
<u>I- EJECUCIÓN DE LA INVERSIÓN REAL DIRECTA AL 31/12/2014</u>	3
1- Según Nivel Institucional	3
2- Según Fuente de Financiamiento	4
3- Según Ubicación Geográfica	4
<u>II- EJECUCIÓN FÍSICA DE LOS PROYECTOS DE INVERSIÓN</u>	5
<u>III- MAQUINARIA, EQUIPOS Y OTROS</u>	10
CAPÍTULO II: TRANSFERENCIAS DE CAPITAL	
<u>I- EJECUCIÓN DE LAS TRANSFERENCIAS DE CAPITAL AL 31/12/2014</u>	12
1- Según Nivel Institucional	12
2- Según Fuente de Financiamiento	13
3- Según Ubicación Geográfica	14
4- Según Beneficiario	14
<u>II- DETALLE DE LA EJECUCIÓN DE LAS TRANSFERENCIAS DE CAPITAL</u>	15
CUADROS ANEXOS	
Cuadro A: Evolución del Crédito de la Inversión Real Directa al 31/12/2014	
Cuadro B: Ejecución de la Inversión Real Directa al 31/12/2014	
Cuadro C: Inversión Real Directa-Proyectos de Inversión al 31/12/2014	
Cuadro D: Dirección Nacional de Vialidad – Proyectos y Obras al 31/12/2014	
Cuadro E: Inversión Real Directa por Ubicación Geográfica al 31/12/2014	
Cuadro F: Modificaciones de las Transferencias de Capital por Jurisdicción al 31/12/2014	
Cuadro G: Transferencias de Capital por Jurisdicción al 31/12/2014	
Cuadro H: Transferencias de Capital por Ubicación Geográfica al 31/12/2014	
Cuadro I: Ejecución de Inversión Real Directa y Transferencias de Capital, por Finalidad y Función al 31/12/2014	

INTRODUCCIÓN

La Inversión Pública Nacional comprende las erogaciones destinadas a la adquisición o producción de bienes que incrementan el activo del Estado Nacional, Provincial y Municipal y también sirven como instrumento para la producción de bienes y servicios. Incluye la Inversión Real Directa (IRD) y las Transferencias de Capital (TC).

En el siguiente gráfico se aprecia que la Inversión Pública Nacional realizada durante 2014 fue de \$127.331,4 millones¹, mostrando una tendencia alcista desde 2005 donde alcanzó a \$7.871,3 millones.

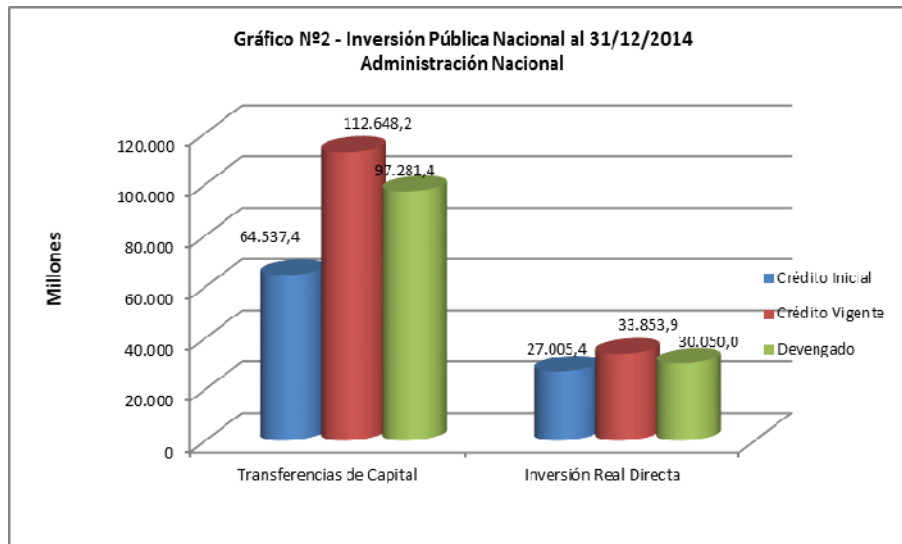


Asimismo, la citada tendencia alcista de las erogaciones de la Inversión Pública Nacional en términos nominales, también se verifica en porcentajes del producto. En este marco, para 2014 el devengado alcanzó a 2,94% del PBI, mientras que en 2005 alcanzó el 1,2%.²

La Inversión Real Directa abarca los gastos de adquisición o producción de bienes de capital que realiza por cuenta propia la Administración Nacional, alcanzando al 31/12/14 un gasto devengado de \$30.050,0 millones (88,8% del crédito vigente). Asimismo, la Administración Nacional realiza transferencias de recursos para gastos de capital, los cuales totalizaron \$97.281,4 millones, representando el 86,4% del crédito:

¹ Los datos presupuestarios del presente informe son provisorios, con fecha de corte Sistema ESIDIF 22/01/2015.

² Para el año 2014, los datos del PBI son provisorios, y surgen de la última actualización del INDEC correspondiente al último trimestre 2013 y los tres primeros trimestres 2014.



A continuación se expone un cuadro que resume el Crédito Inicial, el Crédito Vigente y la ejecución de la Inversión Pública Nacional al cierre del ejercicio 2014, desagregada por sus principales componentes:

Cuadro N°1. Inversión Real Directa y Transferencias de Capital al 31/12/2014 (en millones de \$) Administración Nacional

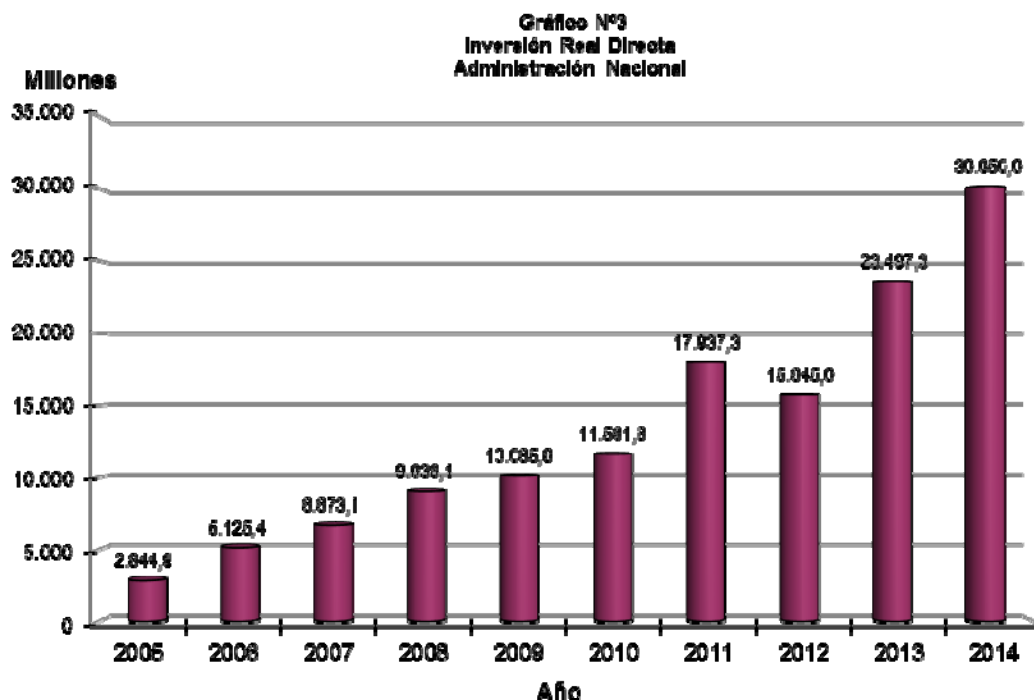
Concepto	Crédito Inicial	Crédito Vigente	Devengado	Composición del Gasto	% de Ejecución
Inversión Real Directa (IRD)	27.005,4	33.853,9	30.050,0	23,6%	88,8%
Proyectos	20.694,8	22.672,5	20.586,3	16,2%	90,8%
Maquinarias, Equipos, Edificios y Otros	6.310,6	11.181,4	9.463,7	7,4%	84,6%
Transferencias de Capital	64.537,4	112.648,2	97.281,4	76,4%	86,4%
Inversión Pública Total	91.542,8	146.502,0	127.331,4	100,0%	86,9%

En lo que respecta a la Inversión Pública Total, se registró al 31/12/14 una ejecución de 86,9% del crédito vigente, representando las transferencias de capital el 76,4% del monto global ejecutado. Desde el punto de vista de la evolución del crédito presupuestario, al cierre del cuarto trimestre de 2014 los proyectos de inversión aumentaron en \$1.977,7 millones (9,6%), la adquisición de bienes creció \$4.870,8 millones (77,2%) y la asignación inicial de las transferencias de capital aumentó en \$48.110,8 millones (74,5%). El incremento en las transferencias de capital se explica principalmente por las asistencias al sector energía, minería y combustibles, las cuales al 31/12/2014 registraron un incremento de \$30.650,3 millones (356,3%).

CAPÍTULO I: INVERSIÓN REAL DIRECTA

I- EJECUCIÓN DE LA INVERSIÓN REAL DIRECTA

La Inversión Real Directa alcanzó al cierre del año 2014 la cantidad de \$30.050,0 millones, mostrando un importante aumento desde 2005 donde alcanzó \$2.844,9 millones.



La ejecución de la Inversión Real Directa registró una tasa de crecimiento anual acumulativa del 29,9% para el período 2005/2014, dando cuenta de su relevancia en la agenda pública en ese tramo. Por otro lado en 2005 la ejecución representó el 0,4% del PBI mientras que para el año 2014 alcanzó a 0,7% del PBI³.

1- Según Nivel Institucional

A continuación se expone un cuadro que muestra el comportamiento de la IRD al cierre del cuarto trimestre de 2014, por nivel institucional:

Cuadro N° 2. Ejecución de la Inversión Real Directa 31/12/2014 (en millones de pesos)

Nivel Institucional	Crédito Inicial	Crédito Vigente	Devengado	Composición del Gasto	% de Ejecución
Administración Central	7.454,6	9.858,6	7.219,4	24,0%	73,2%
Organismos Descentralizados	17.667,8	19.969,0	18.989,3	63,2%	95,1%
Instituciones de la Seguridad Social	1.883,0	4.026,3	3.841,3	12,8	95,4%
Total	27.005,4	33.853,9	30.050,0	100,0%	88,8%

Los Organismos Descentralizados ejecutaron el 63,2% del total de la inversión al cierre del cuarto trimestre, con un porcentaje de ejecución respecto a la asignación presupuestaria del 95,1%. A continuación se expone una tabla que muestra las dependencias con mayor gasto devengado al 31/12/2014 y la variación interanual en relación a idéntico período de 2013:

³ Para el año 2014, los datos del PBI son provisorios, y surgen de la última actualización del INDEC correspondiente al último trimestre 2013 y los tres primeros trimestres 2014.

**Cuadro Nº 3. Ejecución de la Inversión Real Directa Comparada al 31/12 - Años 2013/2014 (en millones de pesos)
-Según nivel de ejecución 2014 -**

Organismo	Devengado 2013	Devengado 2014	Variación
Dirección Nacional de Vialidad (DNV)	12.377,5	15.428,1	24,6%
Administración Nacional de Seguridad Social (ANSES)	3.979,9	3.838,8	-3,5%
Ministerio del Interior y Transporte	388,8	1.675,2	330,9%
Comisión Nacional de Actividades Espaciales	979,7	1.182,9	20,7%
Ministerio de Planificación Federal, Inversión Pública y Servicios	1.118,8	1.257,9	12,4%
Ente Nacional de Obras Hídricas de Saneamiento (ENOHSA)	445,6	655,0	40,7%
Subtotal	19.290,3	24.037,9	24,6%
Otros	4.207,0	6.012,1	42,9%
Total IRD	23.497,3	30.050,0	27,9%

Se aprecia en el cuadro precedente la preponderancia de la inversión a cargo de la DNV, seguida por el gasto de la ANSES y del Ministerio del Interior y Transporte. En cuanto a la ANSES, la inversión se refiere a la adquisición de computadoras en el marco del programa Conectar Igualdad. Asimismo, el incremento registrado en el Ministerio de Interior y Transporte, obedeció al proyecto Mejora Integral del Ferrocarril General Roca Ramal Constitución - La Plata y a la atención de gastos derivados de la adquisición de material ferroviario en el marco de acuerdos internacionales suscriptos con la República Popular China.

2- Según Fuente de Financiamiento

Al considerarse las distintas fuentes de financiamiento se aprecia que el 80,4% del gasto de la IRD se financió con Tesoro Nacional, de acuerdo al siguiente detalle:

Cuadro Nº4 Ejecución de la Inversión Real Directa por Fuente de Financiamiento al 31/12/2014 (en millones de \$)

Fuente de Financiamiento	Crédito Inicial	Crédito Vigente	Devengado	Composición del Gasto	% de Ejecución
Tesoro Nacional	21.368,5	25.787,8	24.148,8	80,4%	93,6%
Recursos Propios	724,5	1.001,7	595,0	2,0%	59,4%
Recursos con Afectación Específica	1.056,0	998,7	339,1	1,1%	34,0%
Transferencias Internas	1.492,4	1.516,5	1.454,4	4,8%	95,9%
Crédito Interno	0,0	1.956,1	1.914,1	6,4%	97,9%
Crédito Externo y Transferencias Externas	2.364,0	2.592,9	1.598,6	5,3%	61,7%
TOTAL	27.005,4	33.853,9	30.050,0	100,0%	88,8%

La ejecución con **Tesoro Nacional** incluyó \$12.585,2 millones para proyectos viales, \$3.391,3 millones para el programa Conectar Igualdad, \$1.592,4 millones para optimización del transporte ferroviario, \$771,4 millones para los proyectos de la Comisión Nacional de Actividades Espaciales, \$630,9 millones para el proyecto Centro Cultural del Bicentenario en el Edificio del Palacio del Correo y \$352,6 millones para obras hídricas y de saneamiento. Con **Financiamiento Externo** sobresalieron \$348,7 millones para inversión en rutas y \$227,4 millones destinados a obras hídricas y de saneamiento en San Juan y Tucumán, entre otros.

3- Según Ubicación Geográfica

La IRD abarca todo el territorio nacional, destacándose las erogaciones efectuadas en la Ciudad Autónoma de Buenos Aires y las provincias de Buenos Aires, Río Negro y Santa Cruz, que concentraron el 58,4% de la inversión total. En el caso de la **Ciudad Autónoma de Buenos Aires** (\$10.777,0 millones) se registró una importante inversión en el Centro Cultural del Bicentenario en el Edificio del Palacio del Correo (\$630,9 millones), entre otros conceptos. Asimismo, debe considerarse que una gran cantidad de gastos de equipamiento registrados en

CABA, no se ejecutan en el ámbito territorial de la jurisdicción, tratándose de casos donde el domicilio de la firma contratista se ubica en la Ciudad Autónoma de Buenos Aires mayormente.

En la provincia de **Buenos Aires** se ejecutaron \$3.596,3 millones incluyendo, principalmente, la inversión vial (\$2.481,6 millones) y obras hídricas y de saneamiento (\$106,5 millones). En la provincia de **Río Negro** se ejecutaron \$1.804,6 millones, mayormente destinados a construcciones de rutas, comprendiendo la inversión en las Rutas Nacionales N°23 y N°3. En la provincia de **Santa Cruz** se ejecutaron \$1.380,9 millones, principalmente también para obras en rutas (\$1.102,4 millones).

II- EJECUCIÓN FÍSICA DE LOS PROYECTOS DE INVERSIÓN

En el presente apartado se analiza la ejecución de los proyectos de inversión, considerando un subconjunto de iniciativas de gran envergadura, que representa el 70,7% del costo total de la cartera:

Cuadro N° 5. Principales Proyectos de Inversión ordenados según Costo Total (en millones de pesos)

Organismo	Programas/Proyectos	Costo Total (CT)*	Devengado Ac. 31/12/13	Devengado 31/12/14	% Dev. Ac.2014 /CT
DNV	Construcción de Rutas	129.070,1	27.063,5	7.897,4	27,1%
DNV	Proyectos CReMa	22.475,8	7.207,5	1.397,4	38,3%
DNV	Obras en Corredores Viales	14.606,7	2.421,5	3.726,7	42,1%
DNV	Mantenimiento de Rutas	6.325,2	850,3	2.221,2	48,6%
CONAE	Misiones Satelitales	3.006,5	1.891,9	598,1	82,8%
Sec. Obras Púb.	Centro Cultural del Bicentenario en el Edificio del Palacio del Correo	1.984,8	832,3	630,9	73,7%
CNEA	Construcción Reactor de Baja Potencia CAREM Fase II	1.750,0	1.107,6	50,6	66,2%
Subtotal		179.219,1	41.374,6	16.522,3	32,3%
Total Proyectos		253.450,4	51.631,1	20.586,3	28,5%

(*) Última actualización de costo total de proyectos de inversión inicio del ejercicio 2014.

Como se refleja en el cuadro N°5, las obras de inversión de mayor envergadura, en promedio ostentaron niveles de ejecución financiera, respecto del Costo Total, inferiores al 35%. Esta situación se explica por el hecho que diversas obras en cartera resultan de gran envergadura y largo alcance. A continuación se describen los proyectos de inversión citados en el cuadro anterior:

Dirección Nacional de Vialidad (DNV):

La Dirección Nacional de Vialidad tuvo a su cargo el mantenimiento y la rehabilitación de 40.195 kilómetros de la red vial nacional. Asimismo realiza, eventualmente, intervenciones en rutas fuera de la jurisdicción nacional. Cabe destacar, que las iniciativas a cargo de la DNV evidenciaron niveles de ejecución financiera inferiores al 50% del Costo Total.

Construcción de Rutas: representa la principal acción de inversión real directa que lleva a cabo la DNV, construyendo y rehabilitando rutas en toda la República Argentina. Al 31/12/14, en el marco del subprograma **Pasos Fronterizos y Corredores Viales de Integración**, se finalizó la sección Río Mocoretá - Arroyo Curupicay en la Ruta Nacional N° 14 (33,56 kilómetros en la provincia de Corrientes), la sección Arroyo Curupicay - empalme Ruta Nacional N° 127 (29,34 kilómetros en la provincia de Corrientes), la sección Arroyo Mandisoví Grande-Río Mocoretá

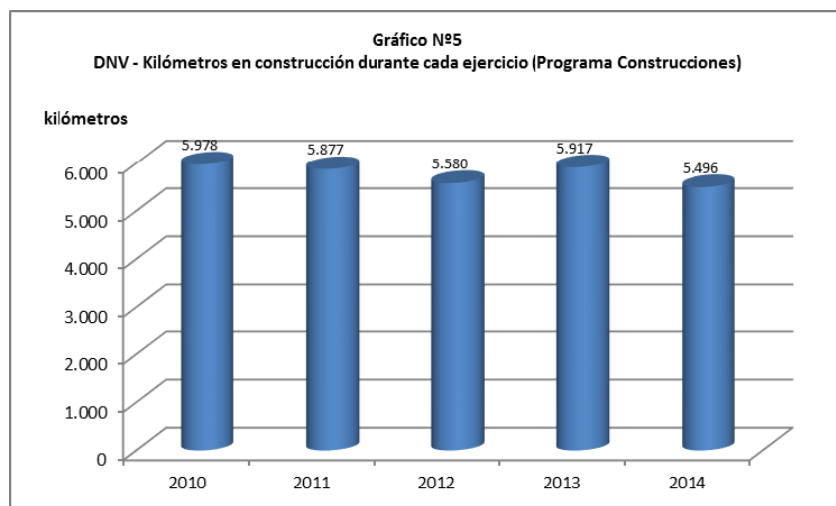
(35,85 kilómetros en la provincia de Entre Ríos), la sección empalme Ruta Nacional N° 127 - Establecimiento San Agustín (32,38 kilómetros en la provincia de Corrientes) y tramo Malargüe - Límite con Neuquén (50 kilómetros en la provincia de Mendoza).

Adicionalmente, en el subprograma **Obras por Convenio con Provincias** se finalizaron obras en la Ruta Provincial N° 3, tramo Caleta Olivia - Gran Bajo San Julián (55,60 kilómetros en la provincia de Santa Cruz), Ruta Nacional N° 281 tramo Puerto Deseado - Empalme Ruta Nacional N° 3 (32,55 kilómetros en la provincia de Santa Cruz), Ruta Nacional N° 242 tramo Empalme Ruta Nacional N° 40 - Límite con Chile (7,07 kilómetros en la provincia de Neuquén) y otras obras varias por una longitud de 6,60 kilómetros. Adicionalmente, se encontraban en ejecución obras en la Ruta Nacional N° 23 (129 kilómetros en la provincia de Río Negro), Ruta Nacional N° 76 (39 kilómetros en la provincia de La Rioja), Ruta Nacional N° 149 (12,82 kilómetros en la provincia de San Juan) y Ruta Nacional N° A008 (10,72 kilómetros en la provincia de Santa Fe).

Por otra parte, durante 2014 en el marco del subprograma **Mejoramiento y Reconstrucción en Puentes**, se finalizaron los trabajos en el puente sobre el Arroyo Colastiné en Ruta Nacional N° 12 (37 metros en la provincia de Santa Fe), puente sobre el Arroyo Serodino en la Ruta Nacional N° 11 (30 metros en la provincia de Santa Fe) y estuvieron en ejecución 3.164 metros durante el cuarto trimestre, aún no finalizados.

Cabe mencionar que en materia de **Mejoramiento y Reposición de Rutas** se finalizó en la Ruta Nacional N° 40 el tramo Rospentek - Güer Aike Sección III (41 kilómetros en la provincia de Santa Cruz), en la Ruta Nacional N° 3 el tramo Fitz Roy - Gran Bajo San Julián (82,2 kilómetros en la provincia de Santa Cruz), en la Ruta Provincial N° 19 el tramo Río Pico - Empalme Ruta Nacional N°40 las Secciones I y II (60,26 kilómetros en la provincia de Chubut), en la Ruta Nacional N° 25 Autovía Trelew - Gaimán la Sección I (8 kilómetros en la provincia de Chubut), en la Ruta Nacional N° 95 el tramo Empalme Ruta Provincial N° 2 - Límite Santa Fe y Chaco (44,32 kilómetros en la provincia de Santa Fe), en la Ruta Nacional N° 231 el tramo San Martín de los Andes - Empalme Ruta Nacional N° 231 la Sección IV (38,85 kilómetros en la provincia de Neuquén), en la Ruta Nacional N° 150 el tramo Ischiliguasto - Ruta Nacional N° 40 (37 kilómetros en la provincia de San Juan), en la Ruta Nacional N°19 el tramo Autopista Santa Fe - San Francisco Sección III (6,15 kilómetros en la provincia de Córdoba), en la Ruta Nacional N° 9 Circunvalación de Santiago del Estero (7,50 kilómetros en la provincia de Santiago del Estero), en la Ruta Nacional N° 86 el tramo Posta Cambio Salazar - Límite con Salta (34,05 kilómetros en la provincia de Formosa), en la Ruta Nacional N° 232 el tramo Empalme Ruta Nacional N° 252 - Chelforo Sección III (42 kilómetros en la provincia de Río Negro), en la Ruta Nacional N° 16 la construcción viaducto en la intersección con la Avenida Sarmiento (1,60 kilómetros en la provincia de Chaco), en la Ruta Nacional N° 95 el tramo empalme Ruta Nacional N° 9 - Límite con Formosa (10,13 kilómetros en la provincia de Chaco) y accesos y rehabilitaciones menores en el ámbito nacional (1 kilómetros).

Seguidamente se presenta la evolución del programa **Construcciones**⁴ de rutas durante el último quinquenio, observándose el volumen de los kilómetros en construcción durante cada año:



Proyectos Contratos de Recuperación y Mantenimiento (C.Re.Ma.): Al 31/12/14 las mallas en ejecución ascendían 389 kilómetros para **C.Re.Ma II**, 3.543 kilómetros para **C.Re.Ma III**, 4.999 kilómetros para **C.Re.Ma IV** y 180 kilómetros para **C.Re.Ma V**.

Mantenimiento de Rutas: Al 31/12/14 se efectuó el mantenimiento directo de caminos e indirecto mediante el **Sistema de Transferencias de Funciones Operativas** (se transfieren las funciones a las vialidades provinciales por convenios) y el **Sistema Modular**. La evolución de los kilómetros atendidos durante el quinquenio 2010/2014 se expone a continuación:

Cuadro Nº 6. Mantenimiento de la Red Vial (en kilómetros)

Sistema	2010	2011	2012	2013	2014
Directo	9.265	8.173	10.026	10.431	13.689
Sistema de Transferencias de Funciones Operativas	5.844	5.879	4.132	3.422	3.092
Sistema Modular	1.322	945	736	1.024	1.186
Total	16.431	14.997	14.894	14.877	17.967

Los kilómetros comprenden al promedio de los cuatro trimestres de cada año.

Cabe agregar que durante el cuarto trimestre de 2014 estuvieron en trabajo 1.993 kilómetros de obras de conservación mejorativa y se finalizó un tramo en la Ruta Nacional Nº 119 (44,01 kilómetros en la provincia de Corrientes), de alcantarilla transversal en Ruta Nacional Nº 119 (26,57 kilómetros en la provincia de Corrientes), Ruta Nacional Nº 60 Cortaderas - Las Grutas Sección II (82,28 kilómetros en la provincia de Catamarca) y Ruta Nacional Nº 81 Límite con Formosa – Empalme Ruta Nacional Nº 34 secciones VI y V (60,99 kilómetros en la provincia de Salta) . Asimismo, se encontraban en ejecución 192 kilómetros de obras de seguridad vial.

Por su parte, se finalizaron 117 obras de emergencia y trabajos de señalización horizontal en 17.446 kilómetros. Además, se finalizaron trabajos de señalización en 3.914 kilómetros en la zona Litoral (Buenos Aires, Entre Ríos, Corrientes, Misiones, Chaco, Formosa y Santa Fe) y 648 kilómetros en el ámbito nacional.

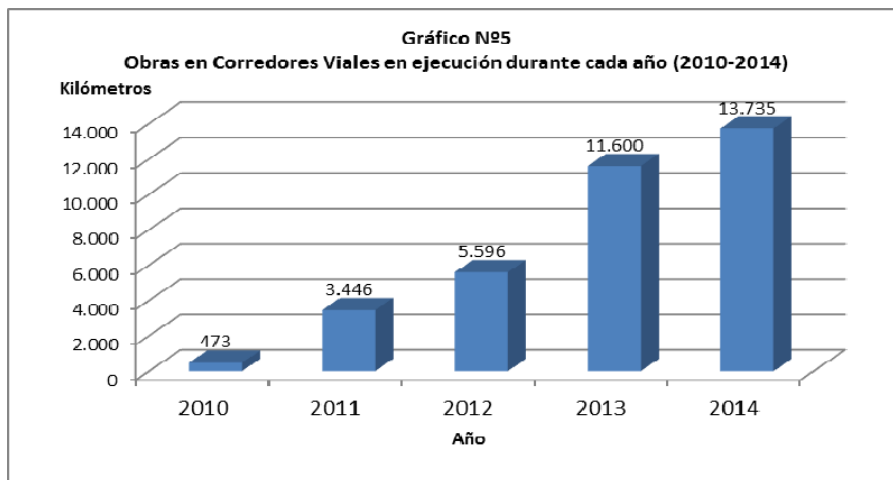
⁴ Abarca las obras de inversión a cargo de la DNV, que se ejecutan bajo la modalidad de proyectos de inversión presupuestarios.

Respecto al programa Obras en Corredores estuvieron en ejecución, durante el ejercicio 2014, 3.395 kilómetros en recuperación y 7.540 kilómetros mantenidos y asistidos; finalizándose 642 kilómetros que fueron rehabilitados:

Cuadro N° 7. Obras de Mantenimiento y Servicios de Apoyo al 31/12/2014 (Km. mantenidos)

Ruta	Corredor Vial	Provincia	Longitud
R.N.N°3-205-226-252	Corredor Vial I	Buenos Aires	1.027,8
R.N.N°5-188	Corredor Vial II	Interprovincial	769,0
R.N.N°7	Corredor Vial III	Interprovincial	724,0
R.N.N°18-19-34-38	Corredor Vial IV	Interprovincial	1.000,7
R.N.N°11-Aut.Rosario Córdoba-193	Corredor Vial V	Interprovincial	1.293,7
R.N.N°12-16	Corredor Vial VI	Interprovincial	933,5
R.N.N°34-9	Corredor Vial VII	Interprovincial	797,8
R.N.N°-A005	Corredor Vial VIII	Interprovincial	741,3
R.N.N°5	Corredor Vial X	Buenos Aires	251,9
Total			7.539,7

Seguidamente se presenta la evolución de los kilómetros en recuperación en los corredores viales concesionados durante el período 2010-2014, apreciándose una fuerte suba a partir de 2012:



Comisión Nacional de Actividades Espaciales (CONAE):

Misiones Satelitales: Al 31/12/14 en el marco del Plan Espacial Nacional 2007/2014 se realizaron inversiones en el Proyecto Misiones Satelitales, cuya composición se expone a continuación:

Cuadro N° 8. Misiones Satelitales en Curso

Satélite	Misión	Socios
SAOCOM	Observación de la tierra	Italia, Bélgica y Brasil
SABIA 3-SARE I	Observación de la tierra	Brasil
SABIAMAR	Observación de la tierra	Brasil

En la obra **Misión SAOCOM** continuaron las tareas de ingeniería de detalle y construcción de modelos de calificación de la estructura del satélite y del instrumento SAR, participando la firma INVAP S.E. en las tareas de construcción, integración y ensayos de los modelos de vuelo de los satélites SAOCOM 1 A y SAOCOM 1 B. Asimismo, continuó la ejecución de los contratos con los entes y las empresas que participan en el proyecto, según el siguiente detalle: VENG S.A. (soporte de ingeniería de sistema e integración de la antena SAR), Comisión Nacional de Energía Atómica (paneles solares y estructura de la antena SAR), Desarrollos Tecnológicos Argentina S.A. sito en la provincia de Córdoba (electrónica distribuida del instrumento radar) y Facultad de

Ingeniería de la Universidad Nacional de La Plata (verificación termomecánica de la antena SAR). Estos contratos abarcan hasta la finalización de los modelos de vuelo de los dos satélites SAOCOM. Al 31/12/14 se destacan los ensayos finales de calificación de los módulos de control de la electrónica distribuida (cajas electrónicas montadas sobre la antena SAR), y el ensayo ambiental del modelo térmico de la antena SAR, realizado en Baviera, Alemania, por la empresa IABG. Asimismo, durante el cuarto trimestre, comenzaron a realizarse los ensayos funcionales sobre el modelo de ingeniería del instrumento SAR, el cual está compuesto de la electrónica central, construida por INVAP, y la electrónica distribuida, construida por la CONAE en Córdoba.

Por otro lado, los trabajos de la **Misión SABIA 3-SARE I** concernieron a las tareas de ingeniería conceptual del satélite, basándose en el concepto de arquitectura segmentada, que remite a pequeños satélites que orbitan juntos formando un conjunto capaz de contener distintos instrumentos para observación de la tierra. Durante el cuarto trimestre terminó el desarrollo de la ingeniería conceptual, dentro de la parte correspondiente a CONAE. La finalización de la ingeniería y la construcción de cada módulo lo realizará la empresa VENG S.A. teniendo como contratista principal a INVAP.

Respecto a la **Misión SABIAMAR**, finalizó el desarrollo de la ingeniería conceptual, cuyo primer objetivo es establecer los requerimientos de la misión. Al 31/12/14, se firmó un contrato con la empresa INVAP, para el desarrollo y construcción de los segmentos espacial y terreno de la misión (dos satélites más las instalaciones de tierra). Durante el trimestre la Corporación Andina de Fomento (CAF), actualmente Banco de Desarrollo de América Latina, aprobó el crédito solicitado para financiar parcialmente esta misión, firmándose el respectivo Decreto N° 1422/2014. Se comenzó también a ejecutar el contrato y se recibió el primer desembolso de la CAF.

Comisión Nacional de Energía Atómica (CONEA):

Construcción de Reactor de Baja Potencia CAREM Fase II: al 31/12/14 continuó el proceso de restauración del predio CAREM (en la localidad bonaerense de Lima), se realizó la renovación de los antiguos laboratorios químicos, se preparó el sistema contra incendios y se integró el enlace telefónico y de internet entre el predio y la Sede Central. Asimismo, se contrató a la firma NASA para la ejecución de la obra civil, estando a cargo de CONEA de la dirección de la obra. El proyecto contempla una inversión global de \$1.750 millones y registró al 31/12/14 un avance físico del 30,63%.

Secretaría de Obras Públicas:

Centro Cultural del Bicentenario en el Edificio del Palacio del Correo: el propósito del proyecto es preservar un edificio histórico de la Ciudad Autónoma de Buenos Aires, creando un centro cultural para uso de la ciudadanía. El lugar amalgama diferentes expresiones culturales del país y la región en sus más de 100 mil metros cuadrados, con un auditorio con capacidad para 2 mil personas, microcines, espacios para exposiciones y salas de música. Al 31/12/14 se registró un avance físico acumulado de 90,38%.

III- MAQUINARIA, EQUIPOS y OTROS

En el presente apartado se analizan las acciones más relevantes relativas a los gastos de inversión directa sin considerar las obras (analizadas en el apartado precedente). En ese marco, se exponen a continuación diversos conceptos representativos del gasto realizado durante 2014:

Cuadro Nº 9. Principales Gastos de Inversión excluidos proyectos al 31/12/14 (en millones de pesos), según devengado

Concepto	Crédito Inicial	Crédito Vigente	Devengado	% de Ejecución	Composición del Gasto
Conectar Igualdad	1.510,2	3.668,5	3.638,6	99,2%	38,4%
Equipamiento Ferroviario	650,7	1.532,7	1.511,6	98,6%	16,0%
Equipo Militar y de Seguridad	363,9	546,8	506,7	92,7%	5,4%
Equipamiento Educativo	41,8	538,8	503,3	93,4%	5,3%
Equipamiento Sanitario	118,9	252,5	206,6	81,8%	2,2%
Equipamiento Científico	140,4	160,6	145,7	90,7%	1,5%
Subtotal	2.825,9	6.699,9	6512,6	97,2%	68,8%
Otros	3.484,66	4.481,5	2.951,1	65,8%	31,2%
Total	6.310,56	11.181,4	9.463,7	84,6%	100,0%

Conectar Igualdad

El Programa Conectar Igualdad tiene el objetivo de entregar una netbook a todos los estudiantes y docentes de las escuelas públicas secundarias, de educación especial, y de los institutos de formación docente. Se propone, además, capacitar a los docentes en el uso de esta herramienta, y elaborar propuestas educativas que favorezcan su incorporación en los procesos de enseñanza y aprendizaje.

Al 31/12/14 se erogaron \$3.638,6 millones (99,2% del crédito) para la compra de computadoras, representando el concepto de mayor relevancia presupuestaria vinculado con equipamiento. En cuanto a los aspectos físicos, se adquirieron 1.011.991 computadoras para alumnos y docentes de escuelas secundarias.

Equipamiento Ferroviario

Al 31/12/14 la ejecución alcanzó \$1.511,6 millones (98,6% del crédito vigente). Dicho gasto se encuentra vinculado principalmente a las tareas de nacionalización, almacenaje y otros conceptos correspondientes a operaciones de compra de material rodante a la República Popular China.

Equipo Militar y de Seguridad

Al 31/12/14 la ejecución del gasto alcanzó el 92,7% del crédito vigente. Dentro de los créditos asignados se destaca la atención de equipamiento para las Fuerzas de Seguridad, a los fines de fortalecer su capacidad de respuesta y satisfacer las mayores competencias vinculadas a la seguridad ciudadana. Por otro lado, se prevén asignaciones inherentes al fortalecimiento material de las Fuerzas Armadas, conforme a sus necesidades de equipamiento:

En el siguiente cuadro, se expone la asignación vigente y el gasto de acuerdo a su naturaleza (defensa o seguridad):

Cuadro Nº 10. Gasto en Equipo Militar y de Seguridad al 31/12/14 (en millones de pesos)

Concepto	Crédito Inicial	Crédito Vigente	Devengado	% de Ejecución
Gastos de capital vinculados a Seguridad	352,1	527,9	499,6	94,6
Gastos de capital vinculados a Defensa	9,6	7,0	6,9	98,1
Otros	2,3	11,9	0,2	1,5
Total	363,9	546,8	506,7	92,7

Equipamiento Educativo

Entre las acciones llevadas a cabo durante 2014, se destacó la provisión de Aulas Digitales a 4.878 escuelas del nivel primario y cuya ejecución financiera ascendió a \$347,7 millones. La iniciativa se basa en el suministro de equipamiento para complementar las propuestas pedagógicas, (netbooks, servidor pedagógico, proyector, pizarra digital, entre otros) para posibilitar el cumplimiento de los objetivos del nivel educativo.

Equipamiento Sanitario

La ejecución al cuarto trimestre alcanzó el 81,8% del monto presupuestado. Dentro de los créditos asignados para gastos de inversión en equipamiento sanitario y de laboratorio, sobresalen \$174,4 millones correspondientes al Fortalecimiento del Sistema Público de Salud, con una ejecución de \$130,3 millones.

Equipamiento Científico

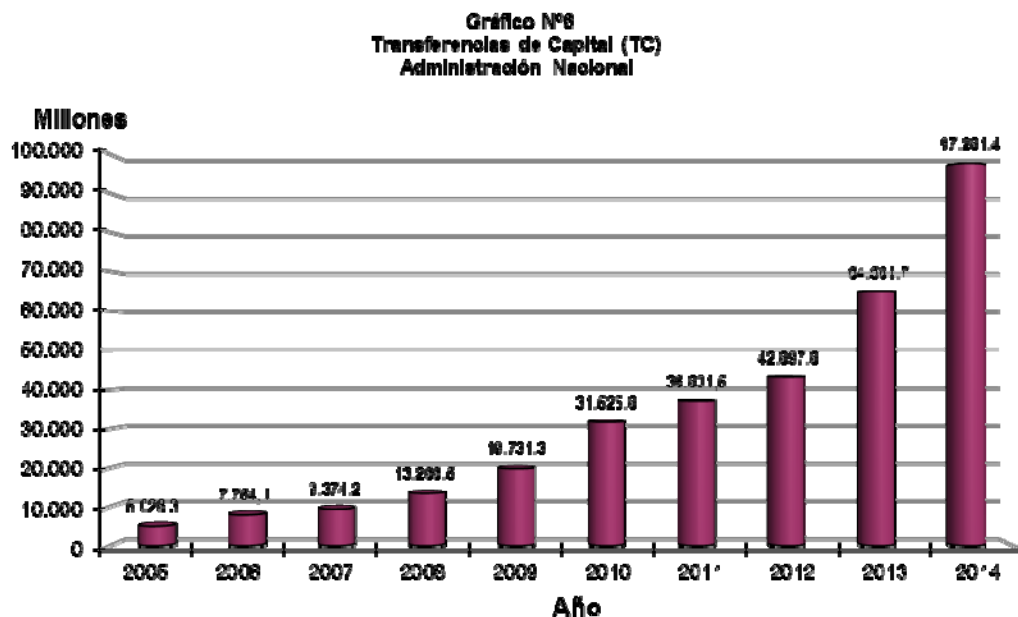
En materia de equipamiento científico la ejecución del período ascendió a \$145,7 millones, significando un 90,7% del crédito vigente. Dentro de éste se destaca la asignación correspondiente al desarrollo de la biblioteca digital del Ministerio de Ciencia, Tecnología e Innovación Productiva.

Cabe destacar que la biblioteca brinda a los investigadores argentinos acceso, desde las instituciones habilitadas, a través de internet al texto completo de más de 17.000 títulos de revistas científico-técnicas, 9.000 libros, 5.000 estándares y a bases de datos referenciales de gran valor para la comunidad científica.

CAPÍTULO II: TRANSFERENCIAS DE CAPITAL

I- EJECUCIÓN DE LAS TRANSFERENCIAS DE CAPITAL

La ejecución de las Transferencias de Capital registró una tasa de crecimiento anual acumulativa del 39,0% para el período 2005/2014, como se aprecia en el siguiente gráfico:



Asimismo cabe mencionar la tendencia alcista de las asistencias financieras para gasto en capital en términos del PBI para el período 2005/2014. En 2005 las erogaciones vinculadas con transferencias de capital representaron el 0,9% del PBI, mientras que en 2014 alcanzó el 2,2% del PBI.⁵

1- Según Nivel Institucional

Las transferencias de capital fueron realizadas, en su mayor parte, por la Administración Central, según se observa en el siguiente cuadro:

Cuadro N°11: Ejecución de las Transferencias de Capital al 31/12/2014 (en millones \$)

Nivel institucional	Crédito Inicial	Crédito Vigente	Devengado	Composición del Gasto	% de Ejecución
Administración Central	60.289,3	105.953,4	90.660,4	93,2%	85,6%
Organismos Descentralizados	4.248,1	6.694,7	6.621,0	6,8%	98,9%
Total	64.537,4	112.648,2	97.281,4	100,0%	86,4%

A continuación se expone una tabla que muestra las dependencias con mayor ejecución de transferencias de capital al 31/12/14 y la variación interanual respecto al ejercicio 2013:

⁵ Para el año 2014, los datos del PBI son provisorios, y surgen de la última actualización del INDEC correspondiente al último trimestre 2013 y los tres primeros trimestres de 2014.

Cuadro Nº 12. Ejecución Transferencias de Capital al 31/12 (en millones de pesos) – según Ejecución 2014

Organismo	Ejecución 2013	Ejecución 2014	Variación
Obligaciones a Cargo del Tesoro (OCT)	30.126,7	48.419,2	60,7%
Ministerio de Planificación Federal, Inversión Pública y Servicios	22.661,0	33.392,8	47,4%
Ministerio de Educación	2.575,2	3.974,4	54,3%
Dirección Nacional de Vialidad (DNV)	3.317,9	3.045,7	-8,2%
Ente Nacional de Obras Hídricas de Saneamiento (ENOHSA)	2.101,4	2.937,7	39,8%
Ministerio del Interior y Transporte	2.016,9	1.542,6	-23,5%
Subtotal	62.799,1	93.312,4	48,6%
Otros	1.782,5	3.969,0	122,7%
Total TC	64.581,6	97.281,4	50,6%

Las transferencias efectuadas por Obligaciones a Cargo del Tesoro (de mayor peso relativo) correspondieron, principalmente, al Fondo Federal Solidario y a las firmas Energía Argentina SA, Empresa Argentina de Soluciones Satelitales (AR-SAT), Nucleoeléctrica Argentina (NASA), Administración de Infraestructura Ferroviaria SE, Yacimientos Carboníferos Río Turbio y Belgrano Cargas y Logística. El Ministerio de Planificación Federal, Inversión Pública y Servicios transfirió fondos para infraestructura habitacional y social, política energética y para obras públicas.

Además se destacaron los fondos para equipamiento e infraestructura educativa (Ministerio de Educación), para la construcción de rutas por convenio con las provincias (Dirección Nacional de Vialidad), para agua y saneamiento (ENOHSA), y para el transporte aerocomercial (Ministerio del Interior y Transporte).

2- Según Fuente de Financiamiento

Cuadro Nº13: Ejecución de las Transferencias de Capital por Fuente Financiamiento al 31/12/2014 (en millones \$)

Fuente de Financiamiento	Crédito Inicial	Crédito Vigente	Devengado	Composición del Gasto	% de Ejecución
Tesoro Nacional	52.391,6	59.401,6	55.837,4	57,4%	94,0%
Recursos con Afectación Específica	891,6	918,8	820,2	0,8%	89,3%
Crédito Interno	3.120,0	42.299,6	31.945,1	32,8%	75,5%
Crédito Externo y Transferencias Externas	7.877,1	9.639,0	8.343,7	8,6%	86,6%
Otros Recursos Internos	257,1	389,3	335,0	0,3%	86,1%
Total	64.537,4	112.648,2	97.281,4	100,0%	86,4%

El **Tesoro Nacional** concentró el mayor gasto en transferencias, sobresaliendo las realizadas al Fondo Federal Solidario (\$14.704,5 millones), al programa Desarrollo Habitacional "Techo Digno" (\$4.809,1 millones), a Agua y Saneamientos Argentinos (AySA) S.A. (\$3.850,0 millones), a Nucleoeléctrica Argentina S.A. (\$3.372,6 millones), a la construcción de rutas por convenios con provincias (\$2.625,3 millones), a Administración de la Infraestructura Ferroviaria S.E. (\$2.517,0 millones), a Energía Argentina S.A. (ENARSA) (\$2.083,1 millones), Acciones para el Mejoramiento Habitacional e Infraestructura Básica (\$2.010,1 millones), Fortalecimiento Comunitario del Hábitat (\$1.757,1 millones), Asistencia Técnico-Financiera y Desarrollo de Infraestructura para el Saneamiento (\$1.430,3 millones) y para apoyo al transporte aerocomercial (\$963,0 millones) realizadas por el Ministerio del Interior y Transporte.

En los que respecta al financiamiento por **Crédito Interno**, se destacaron las asistencias otorgadas a ENARSA (\$10.897,0 millones), para el programa presupuestario Formulación y

Ejecución de la Política de Energía Eléctrica (\$3.571,6 millones), a Nucleoeléctrica Argentina SA (\$2.820,6 millones), a provincias para el desarrollo de infraestructura de saneamiento iniciadas a través del Ente Nacional de Obras Hídricas y Saneamiento (\$1.420,0 millones), a provincias para el desarrollo del programa presupuestario “Techo Digno” (\$1.274,0 millones), a Empresa Argentina de Soluciones Satelitales S.A. (AR-SAT) (\$1.067,0 millones), a provincias para el fortalecimiento comunitario del Hábitat (\$1.027,4 millones) y a AySA S.A. (\$1.023,4 millones).

El **Crédito Externo** y las **Transferencias Externas** fueron aplicados, entre otros, al desarrollo del Norte Grande Argentino (\$2.817,2 millones), al Desarrollo de la Infraestructura Vial Productiva (\$1.316,1 millones), a AySA S.A. (\$450,2 millones) y a Nucleoeléctrica Argentina S.A. (\$415,2 millones); mientras que los **Recursos con Afectación Específica** correspondieron fundamentalmente al Fondo Eléctrico de Desarrollo del Interior (\$609,7 millones).

3- Según Ubicación Geográfica

Las transferencias de capital se concentraron, fundamentalmente, en la Ciudad Autónoma de Buenos Aires y en la provincia de Buenos Aires (45,9% del monto global). En el caso de la Ciudad Autónoma de Buenos Aires debe considerarse que una gran cantidad de obras no se ejecutan en el ámbito territorial de la jurisdicción, pero se imputan allí por estar constituido el domicilio legal de los receptores de las transferencias.

En la **provincia de Buenos Aires** se destacaron, entre otras, las transferencias para el Fondo Federal Solidario (\$3.119,0 millones), para el programa Acciones para el Mejoramiento Habitacional e Infraestructura Básica (\$1.008,0 millones), para la construcción de rutas por convenio con las provincias (\$655,7 millones), para el desarrollo habitacional “Techo Digno” (\$580,0 millones) y para urbanización de villas y asentamientos precarios (\$506,5 millones).

4- Según Beneficiario

Se presenta a continuación un cuadro que muestra los fondos transferidos para infraestructura al cuarto trimestre de 2014, de acuerdo a la naturaleza del beneficiario:

Cuadro Nº 14. Ejecución por Beneficiario al 30/12/14 (en millones de pesos)

Beneficiario	Devengado	Composición del Gasto
Gobiernos Provinciales	40.038,4	41,2%
Empresas Públicas Nacionales	34.314,2	35,3%
Gobiernos Municipales	10.018,2	10,3%
Empresas Privadas	6.930,3	7,1%
Fondos Fiduciarios y otros Entes	2.744,0	2,8%
Otros	3.236,3	3,3%
Total	97.281,4	100,00%

En el cuadro precedente se aprecia el impacto de las erogaciones con destino a los gobiernos provinciales (el 41,2% del monto total ejecutado), al sector público empresarial (35,3%). Estas últimas se concentraron en asistencias financieras a Energía Argentina S.A. (\$12.979,8 millones), a Nucleoeléctrica Argentina SA (\$6.608,3 millones), Agua y Saneamientos Argentinos S.A. (\$5.323,6 millones), a la Administración de Infraestructura Ferroviaria SE (\$3.233,2 millones),

a la Empresa Argentina de Soluciones Satelitales S.A. (\$2.935,6 millones) y a Yacimientos Carboníferos de Río Turbio (\$1.529,4 millones).

II- DETALLE DE LA EJECUCIÓN DE LAS TRANSFERENCIAS DE CAPITAL

En el presente apartado se analizan las acciones más relevantes financiadas por transferencias de capital que efectúa la Administración Pública Nacional, considerando un subconjunto de iniciativas que representa el 93,7% del gasto realizado al cuarto trimestre del ejercicio 2014:

Cuadro Nº 15. Principales Transferencias de Capital al 31/12/14 (en millones de pesos) - Según Devengado

Concepto	Crédito Inicial	Crédito Vigente	Devengado	Participación
Asistencia Financiera al Sistema Energético	11.960,0	42.610,3	31.879,0	32,8%
Fondo Federal Solidario	13.454,0	16.146,0	14.704,5	15,1%
Acciones de Vivienda	9.107,7	14.549,5	13.912,2	14,3%
Políticas de Transporte	6.321,7	10.373,6	9.745,6	10,0%
Infraestructura Hídrica y Saneamiento	6.124,1	8.663,8	8.559,4	8,8%
Infraestructura y Equipamiento Educativo	5.975,4	5.632,9	5.605,1	5,8%
Inversión en Comunicaciones	5.403,8	3.872,2	3.682,3	3,8%
Acciones en el Norte Grande Argentino	2.994,5	3.433,3	3.099,8	3,2%
SubTotal	61.341,2	105.281,7	91.187,9	93,7%
Otros	3.196,2	7.366,5	6.093,5	6,3%
Total	64.537,4	112.648,2	97.281,4	100,0%

Asistencia Financiera al Sistema Energético

Al 31/12/14 el sector energético recibió \$31.879,0 millones en concepto de transferencias de capital, de acuerdo al siguiente detalle:

Cuadro Nº 16: Principales iniciativas en Energía y Combustibles al 31/12/14 (En millones de pesos)

Beneficiario	Devengado	Participación
Energía Argentina S.A.	12.979,8	40,7%
Nucleoeléctrica Argentina S.A. (NASA)	6.608,3	20,7%
Abastecimiento de Gas a Centrales Termoeléctricas	3.987,4	12,5%
Desarrollo de Líneas de Alta Tensión	2.238,2	7,0%
Administración Central Provincial	1.288,8	4,1%
Fondo Eléctrico de Desarrollo del Interior (FEDEI)	609,7	1,9%
Asistencia a Gobiernos Provinciales y Municipales para la Mejora de la Red de Gas	563,6	1,8%
Fondo Fiduciario para Inversiones en Transporte y Distribución de Gas y Fondo Fiduciario para el Subsidio a Consumos Residenciales	22,3	0,1%
Organismos Provinciales	7,0	0,0%
Otros conceptos	3.574,0	11,2%
Total	31.879,0	100,0%

En relación a las transferencia al sector energético durante el año, cabe destacar el incremento del 112,5% que registraron las mismas, respecto al mismo período del ejercicio 2013, sobresaliendo las variaciones suscitadas a la empresa Energía Argentina S.A. (ENARSA) del orden del 410,4% y en materia de Asistencia a Gobiernos Provinciales y Municipales para la Mejora de la Red de Gas (+ 213,5%).

En lo relativo a los fondos destinados a transferencias para ENARSA, se continuó con la ejecución de obras de infraestructura como ser la construcción de la Central Termoeléctrica de Ensenada de Barragán a Ciclo Abierto, la Central Termoeléctrica Brigadier López a Ciclo Abierto y el Gasoducto del Noroeste Argentino.

Por el lado de las erogaciones destinadas a Nucleoeléctrica Argentina S.A. (NASA), las mismas se destinaron a la culminación de las obras de la Central Nuclear Atucha II, como así también los trabajos de extensión de la vida útil de Embalse y de mantenimiento de Atucha I.

Asimismo se devengaron \$3.987,4 millones para la realización de obras para el óptimo abastecimiento de gas a otras centrales termoeléctricas, con el objeto de maximizar la producción de energía eléctrica como resultado de la combustión del combustible gaseoso.

Al 31/12/14 se transfirieron \$2.238,2 millones para la ampliación de redes eléctricas de Alta Tensión, como así también conectar a dicha red a emprendimientos de generación en marcha, como ser la Central Termoeléctrica de Río Turbio y futuros proyectos hidráulicos y eólicos, totalizando un **transporte de 500 Kv**. Adicionalmente, se efectúan transferencias para la ejecución de obras adicionales comprendidas en la segunda etapa del Plan Federal de Transporte de Energía Eléctrica como así también en el marco del Fondo Fiduciario para el Transporte Eléctrico Federal⁶.

En lo que respecta a transferencia a la Administración Central Provincial, se destacaron las asistencias para obras vinculadas al tendido de líneas de media y baja tensión, conforme los convenios suscriptos entre el Estado Nacional y los gobiernos provinciales, principalmente con la provincia de Tierra del Fuego, Antártida e Islas del Atlántico Sur (\$241,2 millones), la provincia de Santiago del Estero (\$233,9 millones), la provincia de La Pampa (\$164,7 millones), y la provincia de Entre Ríos (\$139,6 millones).

El Fondo Especial de Desarrollo Eléctrico del Interior (FEDEI) tiene como finalidad la realización de obras para la generación, subtransmisión y distribución urbana y rural de energía eléctrica como así también la adquisición de materiales, respondiendo a las necesidades de desarrollo energético provincial. Al 31/12/14 se devengaron \$609,7 millones, siendo los principales destinos las provincias de Misiones (\$42,9 millones), Santa Cruz (\$32,9 millones), Formosa (\$32,2 millones), La Rioja (\$32,0 millones) y Catamarca (\$31,2 millones).

Fondo Federal Solidario:

Está integrado por el 30% de la recaudación de los derechos de exportación de soja y sus derivados y se destina a financiar en provincias y municipios obras de infraestructura sanitaria, educativa, hospitalaria, de vivienda o vial. Estas asistencias financieras representaron el 15,1% de las transferencias de capital ejecutadas al 31/12/14 detallándose a continuación lo recibido por cada provincia:

⁶ El Fondo Fiduciario para el Transporte Eléctrico Federal, creado por la Ley Nº 25.401, se constituyó con recursos provenientes del incremento de \$ 0,0006 por Kw/h en el cargo establecido para cada operación de compra de energía en el Mercado Eléctrico Mayorista (MEM) con el propósito de ampliar la red de alta tensión en 500 KV.

Cuadro N° 17: Fondo Federal Solidario al 31/12/14 (en millones de pesos)

Provincia	Devengado	Participación
Buenos Aires	3.119,0	21,2%
Santa Fe	1.269,3	8,6%
Córdoba	1.261,2	8,6%
Entre Ríos	693,5	4,7%
Tucumán	675,7	4,6%
Chaco	631,6	4,3%
Mendoza	592,3	4,0%
Santiago del Estero	586,9	4,0%
Salta	544,4	3,7%
Corrientes	528,0	3,6%
Formosa	517,0	3,5%
Jujuy	480,5	3,3%
San Juan	480,1	3,3%
Misiones	469,2	3,2%
Catamarca	391,1	2,7%
Río Negro	358,3	2,4%
Ciudad Autónoma de Buenos Aires	350,4	2,4%
San Luis	324,2	2,2%
La Rioja	294,1	2,0%
La Pampa	266,7	1,8%
Neuquén	246,4	1,7%
Chubut	224,7	1,5%
Santa Cruz	224,7	1,5%
Tierra del Fuego, Antártida e Islas del Atlántico	175,2	1,2%
Total	14.704,5	100,0%

Acciones de Vivienda

Al 31/12/14 se devengaron \$13.912,2 millones en asistencias financieras principalmente para la construcción de **viviendas y mejoramiento habitacional**, de las cuales el 96,9% se destinaron a los gobiernos provinciales y municipales para planes habitacionales como Techo Digno, Infraestructura Básica Habitacional, Mejor Vivir y Provisión de Agua Potable, Ayuda Social y Saneamiento Básico (PROPASA). A continuación se expone la evolución de los programas de infraestructura habitacional realizados a en todo la República Argentina:

Cuadro N° 18: Programas Federales de Vivienda. Cantidad de Obras al 31/12/14

Programa	Iniciativa	Terminadas
Techo Digno	Construcción de viviendas	29.498
Programa Federal de Mejoramiento de Viviendas	Mejor vivir en municipios y entidades intermedias	11.584
Programa Federal de Integración Socio-Comunitaria por Cooperativa	Viviendas, soluciones habitacionales y centros integrales	10.117
Plan Solidaridad Habitacional	Viviendas y soluciones habitacionales	4.993
Urbanización de Villas y Asentamientos Precarios	Viviendas y soluciones habitacionales	1.982
Obras de Infraestructura Urbana por Cooperativa	Proyectos varios	44
PROPASA	Proyectos de agua potable y saneamiento	13
PROSOFA	Obras de Agua y Saneamiento, Acciones en el Sector Educación y en el Sector Salud	2
Otros Planes	Construcción de viviendas, Soluciones Habitacionales y Equipamiento Comunitario	1.324
Total		59.557

Políticas de Transporte

Al 31/12/14 se transfirieron \$9.745,6 millones, destinándose el 37,9% a empresas públicas, con el objeto de optimizar, garantizar y eficientizar el transporte ferroviario, vial, marítimo y aéreo, y el restante 62,1% a operadores del sistema de transporte, a instituciones provinciales, municipales, culturales y educativas, tal como se detalla en el siguiente cuadro:

Cuadro Nº 19: Principales Beneficiarios en Materia de Transporte al 31/12/2014 (en millones de pesos)

Beneficiario	Devengado	Participación
Administradora Infraestructura Ferroviaria S.E.	3.955,8	40,6%
Administración Central Provincial	3.233,2	33,2%
Aerolíneas Argentinas	463,0	4,8%
Belgrano Cargas y Logística	346,0	3,6%
Intercargo S.A.	111,8	1,1%
Hidrovia S.A.	17,2	0,2%
Ferrovías S.A.	0,2	0,0%
Otros Beneficiarios	1.618,4	16,5%
Total	9.745,6	100,0%

El objetivo de las ayudas a los operadores del sistema de transporte es contribuir a cubrir los gastos de sostenimiento y reposición de la flota por parte de los concesionarios del servicio ferroviario de pasajeros, principalmente en el área metropolitana de Buenos Aires. Cabe mencionar que desde 2013 las labores de infraestructura ferroviaria están a cargo de la empresa estatal Administradora de Infraestructura Ferroviaria Sociedad del Estado. En este sentido, continuaron las acciones de rehabilitación y recuperación del Belgrano Cargas, el corredor Buenos Aires - Rosario y el corredor Buenos Aires - Mar del Plata; la adecuación y puesta en valor de las vías de la línea San Martín y la adecuación de las estaciones de la línea Sarmiento, destacándose la culminación de la estación Villa Luro del Programa de Obras, Trabajos Indispensables y Adquisición de Bienes.

En lo que respecta a las transferencias a las provincias y a los municipios, sobresalieron por su envergadura, \$3.025,9 millones, las obras de mejoramiento y construcción de caminos y rutas de todo el país llevadas adelante por la Dirección Nacional de Vialidad (DNV), prevaleciendo la provincia de Buenos Aires (\$657,6 millones), la provincia de Formosa (\$596,4 millones), la provincia de Santa Cruz (\$374,3 millones) y la provincia de Entre Ríos (\$455,2 millones).

Infraestructura Hídrica y de Saneamiento

Las transferencias de capital inherentes a obras de infraestructura hídrica y saneamiento alcanzaron un devengado de \$8.559,4 millones, destinándose el 62,2% a la firma AySA S.A para el sostenimiento y la expansión de las plantas y redes de distribución, destacándose las tareas en la planta potabilizadora Paraná de las Palmas en el Dique Luján y la Planta de Pretratamientos Cloacales en Berazategui, ambas en la provincia de Buenos Aires. Por otro lado se destinó \$2.934,7 millones a los programas a cargo del Ente Nacional de Obras Hídricas de Saneamiento (ENOHSA); habilitándose 329 obras inherentes al Plan Agua Más Trabajo, el Programa de Obras de Saneamiento en Áreas de Riesgo Sanitario (PROARSA), el Programa Agua y Saneamiento para Todos (PAST), el Programa de Obras Menores de Saneamiento (PROMES) y otras acciones llevadas adelante por el ENOHSA, con el siguiente cuadro de distribución territorial:

Cuadro N° 20: ENOHA - Distribución Geográfica de Obras Habilitadas.
Al 31/12/2014. (En obras)

Provincia	Cantidad
Tucumán	75
Buenos Aires	71
Jujuy	23
Santa Fe	21
La Rioja	20
Neuquén	19
Mendoza	18
Chaco	12
Entre Ríos	10
Córdoba	9
Santa Cruz	9
Corrientes	6
Formosa	6
Santiago del Estero	4
Río Negro	3
Chubut	3
Misiones	2
Total	329

Infraestructura y Equipamiento Educativo

Al 31/12/14 se devengaron \$5.605,1 millones, destinándose el 51,5% a gobiernos provinciales y el 21,4% a instituciones de enseñanza provincial con el objeto de mejorar la infraestructura educativa, principalmente en el nivel primario y secundario. El restante 17,1% se aplicó a universidades, gobiernos municipales, empresas públicas, fondos fiduciarios y otras instituciones de enseñanza. A continuación se detalla la distribución geográfica de la ayuda financiera al sector educativo:

Cuadro N° 21: Distribución Geográfica Asistencia Financiera para Infraestructura al 31/12/14

Provincia	Devengado	Participación
Buenos Aires	1.696,6	30,4%
Ciudad Autónoma de Buenos Aires	486,9	8,7%
La Rioja	397,3	7,1%
Santa Fe	325,7	5,8%
Chaco	311,0	5,5%
Córdoba	305,0	5,4%
Salta	284,7	5,1%
Misiones	190,8	3,4%
Tucumán	183,9	3,3%
Entre Ríos	151,5	2,7%
Santiago del Estero	145,5	2,6%
Río Negro	140,2	2,5%
Jujuy	119,2	2,1%
Mendoza	112,6	2,0%
San Juan	110,9	2,0%
Formosa	109,9	2,0%
Catamarca	96,3	1,7%
Corrientes	83,1	1,5%
Neuquén	70,5	1,3%
Tierra del Fuego	69,9	1,2%
Santa Cruz	52,3	0,9%
Chubut	46,6	0,8%
La Pampa	45,0	0,8%
San Luis	30,4	0,5%
Nacional	39,3	0,7%
Total	5.605,1	100,0%

Por otra parte en el marco del programa “Mas Escuelas, Mejor Educación”, al cuarto trimestre 2014 se asistió financieramente a gobiernos provinciales para la construcción de establecimientos educativos de los niveles inicial, primario y secundario, como así también para la

realización de obras de ampliación de la infraestructura de escuelas especiales y técnicas. El avance de esta iniciativa durante el período 2010/2014 puede apreciarse en el siguiente cuadro:

Cuadro N° 22: Escuelas Terminadas, Programa "Más Escuelas Mejor Educación"

	2010	2011	2012	2013	2014
Escuelas Terminadas	165	139	145	112	51

Debe aclararse que la citada tendencia decreciente responde al cronograma de cumplimiento de los objetivos planteados del programa. En ese marco, de las 700 escuelas planeadas como objetivo del programa, se abarcaron al cierre de 2013, más de 1.000 escuelas.

Inversión en Comunicaciones

Durante el primer semestre de 2014 se devengaron \$3.682,3 millones en el mejoramiento de la Red Nacional de Comunicación, destinándose el 79,7% del gasto a la implementación del Sistema Argentino de Televisión Digital Terrestre (SATVD-T), el Sistema Satelital Geoestacionario Argentino y del Plan Nacional de Telecomunicaciones "Argentina Conectada" (impulso de la Red Federal de Fibra Óptica), llevados adelante por la empresa Argentina de Soluciones Satelitales S.A (AR-SAT). En ese sentido, AR-SAT se encarga de la implementación, operación y mantenimiento de la red, llevando así la posibilidad de acceso a banda ancha a todo el territorio nacional.

Acciones en el Norte Grande Argentino

Se asistió financieramente a distintas instituciones municipales y provinciales con el propósito de mejorar las condiciones de accesibilidad, eficiencia y seguridad de vías prioritarias de la Red Vial Nacional y vías alimentadoras de la Red Vial Provincial. Asimismo, se destinaron fondos para resolver problemas de inundaciones, contaminación de fuentes de agua y escasez de agua para riego, como así también para garantizar los servicios de agua potable y saneamiento en las provincias de Chaco, Formosa, Jujuy, Misiones, Salta, Santiago del Estero y Tucumán. A continuación se detallan los montos transferidos al 31/12/14 en materia de asistencia vial y obras hídricas en el Norte Grande Argentino:

**Cuadro N° 23: Acciones en el Norte Grande Argentino
Gasto por Provincia. Al 31/12/14 (en millones de pesos)**

Provincia	Devengado	Participación
Chaco	1.013,1	32,7%
Santiago del Estero	543,1	17,5%
Tucumán	534,9	17,3%
Formosa	482,0	15,5%
Jujuy	266,8	8,6%
Misiones	170,8	5,5%
Otros	89,1	2,9%
Total	3.099,8	100,0%

CUADRO A
EVOLUCIÓN DEL CRÉDITO DE LA INVERSIÓN REAL DIRECTA AL 31/12/2014
(en millones de \$)

Jurisdicción	Crédito Inicial	Crédito Vigente	Diferencia	%
Poder Legislativo Nacional	17,5	114,8	97,3	556,0%
Poder Judicial de la Nación	361,2	244,7	-116,5	-32,3%
Presidencia de la Nación	57,2	32,9	-24,2	-42,4%
Jefatura de Gabinete de Ministros	81,0	87,5	6,5	8,0%
Ministerio del Interior y Transporte	816,5	818,1	1,6	0,2%
Ministerio de Relaciones Exteriores y Culto	66,1	0,0	-66,1	-100,0%
Ministerio de Justicia y Derechos Humanos	266,2	839,0	572,8	215,2%
Ministerio de Seguridad	142,1	51,3	-90,8	-63,9%
Ministerio de Defensa	584,9	473,5	-111,4	-19,0%
Ministerio de Economía y Finanzas Públicas	32,2	37,8	5,5	17,2%
Ministerio de Agricultura, Ganadería y Pesca	156,4	290,2	133,8	85,5%
Ministerio de Turismo	216,0	200,7	-15,3	-7,1%
Ministerio de Planificación Federal, Inversión Pública y Servicios	17.477,9	18.857,0	1.379,1	7,9%
Ministerio de Educación	0,0	6,1	6,1	-
Ministerio de Ciencia, Tecnología e Innovación Productiva	84,8	274,8	190,0	224,1%
Ministerio de Trabajo, Empleo y Seguridad Social	195,2	230,8	35,6	18,2%
Ministerio de Salud	139,6	113,4	-26,1	-18,7%
TOTAL INVERSIÓN REAL EN PROYECTOS	20.694,8	22.672,5	1.977,7	9,6%
Poder Legislativo Nacional	112,3	129,5	17,1	15,3%
Poder Judicial de la Nación	120,9	141,3	20,4	16,9%
Ministerio Público	48,5	42,9	-5,6	-11,6%
Presidencia de la Nación	100,3	160,6	60,3	60,1%
Jefatura de Gabinete de Ministros	196,2	114,3	-81,9	-41,7%
Ministerio del Interior y Transporte	789,7	1.831,6	1.041,9	131,9%
Ministerio de Relaciones Exteriores y Culto	42,4	43,5	1,0	2,5%
Ministerio de Justicia y Derechos Humanos	153,9	165,0	11,2	7,2%
Ministerio de Seguridad	1.118,0	1.271,4	153,4	13,7%
Ministerio de Defensa	217,3	664,5	447,2	205,8%
Ministerio de Economía y Finanzas Públicas	162,7	210,6	47,9	29,4%
Ministerio de Industria	58,9	45,3	-13,6	-23,1%
Ministerio de Agricultura, Ganadería y Pesca	163,6	253,9	90,3	55,2%
Ministerio de Turismo	20,1	48,5	28,4	141,2%
Ministerio de Planificación Federal, Inversión Pública y Servicios	514,7	663,2	148,5	28,8%
Ministerio de Educación	49,1	638,5	589,3	1199,5%
Ministerio de Ciencia, Tecnología e Innovación Productiva	150,1	298,6	148,5	99,0%
Ministerio de Trabajo, Empleo y Seguridad Social	1.810,9	3.894,2	2.083,4	115,0%
Ministerio de Salud	429,7	522,3	92,6	21,6%
Ministerio de Desarrollo Social	26,3	41,8	15,5	58,7%
Obligaciones a Cargo del Tesoro	25,0	0,0	-25,0	-100,0%
TOTAL INVERSIÓN REAL EN ACTIVIDADES	6.310,6	11.181,4	4.870,8	77,2%
TOTAL INVERSIÓN REAL DIRECTA	27.005,4	33.853,9	6.848,5	25,4%

CUADRO B
EJECUCION DE LA INVERSIÓN REAL DIRECTA AL 31/12/2014
(en millones de \$)

Jurisdicción	Crédito Inicial	Crédito Vigente	Compromiso	Devengado	%
Poder Legislativo Nacional	17,5	114,8	114,8	114,8	100,0%
Poder Judicial de la Nación	361,2	244,7	49,4	49,4	20,2%
Presidencia de la Nación	57,2	32,9	28,1	28,1	85,2%
Jefatura de Gabinete de Ministros	81,0	87,5	39,8	39,8	45,5%
Ministerio del Interior y Transporte	816,5	818,1	251,2	251,2	30,7%
Ministerio de Relaciones Exteriores y Culto	66,1	0,0	0,0	0,0	
Ministerio de Justicia y Derechos Humanos	266,2	839,0	310,7	310,7	37,0%
Ministerio de Seguridad	142,1	51,3	46,8	46,1	89,8%
Ministerio de Defensa	584,9	473,5	376,7	284,6	60,1%
Ministerio de Economía y Finanzas Públicas	32,2	37,8	3,6	3,6	9,6%
Ministerio de Agricultura, Ganadería y Pesca	156,4	290,2	222,3	205,0	70,6%
Ministerio de Turismo	216,0	200,7	149,9	137,5	68,5%
Ministerio de Planificación Federal, Inversión Pública y Servicios	17.477,9	18.857,0	18.554,4	18.595,0	98,6%
Ministerio de Educación	0,0	6,1	4,9	4,2	69,5%
Ministerio de Ciencia, Tecnología e Innovación Productiva	84,8	274,8	274,8	274,8	100,0%
Ministerio de Trabajo, Empleo y Seguridad Social	195,2	230,8	174,6	157,6	68,3%
Ministerio de Salud	139,6	113,4	87,2	84,0	74,1%
TOTAL INVERSIÓN REAL EN PROYECTOS	20.694,8	22.672,5	20.689,0	20.586,3	90,8%
Poder Legislativo Nacional	112,3	129,5	80,4	78,5	60,7%
Poder Judicial de la Nación	120,9	141,3	44,1	44,1	31,2%
Ministerio Público	48,5	42,9	29,7	29,7	69,3%
Presidencia de la Nación	100,3	160,6	109,1	109,1	68,0%
Jefatura de Gabinete de Ministros	196,2	114,3	38,7	38,2	33,4%
Ministerio del Interior y Transporte	789,7	1.831,6	1.694,0	1.693,3	92,4%
Ministerio de Relaciones Exteriores y Culto	42,4	43,5	26,8	24,0	55,2%
Ministerio de Justicia y Derechos Humanos	153,9	165,0	62,2	60,9	36,9%
Ministerio de Seguridad	1.118,0	1.271,4	1.151,3	1.151,0	90,5%
Ministerio de Defensa	217,3	664,5	465,4	450,7	67,8%
Ministerio de Economía y Finanzas Públicas	162,7	210,6	68,4	68,3	32,4%
Ministerio de Industria	58,9	45,3	7,5	7,5	16,5%
Ministerio de Agricultura, Ganadería y Pesca	163,6	253,9	174,2	162,1	63,9%
Ministerio de Turismo	20,1	48,5	28,4	28,4	58,6%
Ministerio de Planificación Federal, Inversión Pública y Servicios	514,7	663,2	523,2	523,2	78,9%
Ministerio de Educación	49,1	638,5	606,8	566,9	88,8%
Ministerio de Ciencia, Tecnología e Innovación Productiva	150,1	298,6	277,1	277,1	92,8%
Ministerio de Trabajo, Empleo y Seguridad Social	1.810,9	3.894,2	3.758,3	3.723,7	95,6%
Ministerio de Salud	429,7	522,3	397,6	395,3	75,7%
Ministerio de Desarrollo Social	26,3	41,8	31,6	31,6	75,7%
Obligaciones a Cargo del Tesoro	25,0	0,0	0,0	0,0	
TOTAL INVERSIÓN REAL EN ACTIVIDADES	6.310,6	11.181,4	9.575,0	9.463,7	84,6%
TOTAL INVERSIÓN REAL DIRECTA	27.005,4	33.853,9	30.264,0	30.050,0	88,8%

Cuadro C
INVERSIÓN REAL DIRECTA: PROYECTOS DE INVERSIÓN
AL 31/12/2014

Jur	SAF	Pg	Sp	Py	Ob	Descripcion	Ejec. Financiera acum. al 2013	Crédito inicial 2014	Vigente al 31/12/2014	Devengado al 31/12/2014	Ejec. Física acum. al 2013	Programación Inicial 2014	Programado Vig. al 31/12/2014	Ejecutado 4º trim	Ejecutado al 31/12/2014
1	315	19				Poder Legislativo Nacional Imprenta del Congreso									
					1	Impresiones y Publicaciones Parlamentarias									
					51	Construcción Edificio, Planta de Producción, Oficinas Administrativas y Depósito para la Imprenta del Congreso de la Nación	15.980.000	13.000.000	13.000.000	13.000.000	6,50	20,00	20,00	0,00	0,00
					51	Construcción Edificio, Planta de Producción, Oficinas Administrativas y Depósito para la Imprenta del Congreso de la Nación	15.980.000	13.000.000	13.000.000	13.000.000	6,50	20,00	20,00	0,00	0,00
	316	20				Ayuda Social Personal del Congreso de la Nación									
					1	Asistencia Social Integral al Personal del Congreso de la Nación									
					1	Ampliación y Mejoramiento Edificio Avenida Entre Ríos 177 - Ciudad Autónoma de Buenos Aires	5.700.000	4.500.000	101.800.000	101.751.000	0,00	5,00	5,00	5,00	5,05
					51	Ampliación y Mejoramiento Edificio Avenida Entre Ríos 177 - Ciudad Autónoma de Buenos Aires	5.700.000	4.500.000	101.800.000	101.751.000	0,00	5,00	5,00	5,00	5,25
5	320	1				Poder Judicial de la Nación Consejo de la Magistratura									
					1	Actividades Centrales									
					1	Construcción Edificio Combate de los Pozos - Archivo General del Poder Judicial (1) (3)	0	100.001.000	745.513	0	0,00	7,13	7,13	0,00	0,00
					51	Construcción Edificio Combate de los Pozos - Archivo General del Poder Judicial (1) (3)	0	100.001.000	745.513	0	0,00	7,13	7,13	0,00	0,00
					2	Adecuación del Sector de Tecnología y Núcleos Sanitarios del Edificio en Cerrito Nº 536 - Ciudad Autónoma de Buenos Aires	0				0,00	0,00	0,00	s/i	0,00
					51	Adecuación del Sector de Tecnología y Núcleos Sanitarios del Edificio en Cerrito Nº 536 - Ciudad Autónoma de Buenos Aires	0				0,00	0,00	0,00	s/i	0,00
					23	Justicia Ordinaria de la Ciudad Autónoma de Buenos Aires									
					1	Fuero Criminal y Correccional									
					3	Adecuación y Remodelación Sede Judicial - Edificio Antártida Argentina Av. de los Inmigrantes - Ciudad Autónoma de Buenos Aires (1)	0	1.470.000	200.000	0	0,00	0,13	0,13	0,00	0,00
					51	Adecuación y Remodelación Sede Judicial - Edificio Antártida Argentina Av. de los Inmigrantes - Ciudad Autónoma de Buenos Aires (1)	0	1.470.000	200.000	0	0,00	0,13	0,13	0,00	0,00
					4	Adecuación Planta Baja y Entrepiso - Edificio Viamonte 1147 - Ciudad Autónoma de Buenos Aires (1)	0	2.779.600	200.000	0	0,00	48,09	48,09	0,00	0,00
					51	Adecuación Planta Baja y Entrepiso - Edificio Viamonte 1157 - Ciudad Autónoma de Buenos Aires (1)	0	2.779.600	200.000	0	0,00	48,09	48,09	0,00	0,00
					2	Fuero Civil									
					1	Remodelación y Adecuación de Sede Judicial	2.865.945	5.509.700	5.509.700	0	10,17	5,40	5,40	0,00	0,00
					53	Construcción Nuevo Edificio Uruguay 722/28 - Capital Federal	2.865.945	5.509.700	5.509.700	0	10,17	5,40	5,40	0,00	0,00
					3	Fuero Comercial									
					1	Adecuación Edificio para Instalación de los Juzgados Comerciales Nº 27 al 31 - Edificio Montevideo 546 - CABA	0	2.884.300	5.768.470	1.464.265	0,00	50,00	50,00	1,68	2,93
					51	Adecuación Edificio para Instalación de los Juzgados Comerciales Nº 27 al 31 - Edificio Montevideo 546 - CABA	0	2.884.300	5.768.470	1.464.265	0,00	50,00	50,00	1,68	2,93
					4	Fuero del Trabajo									
					5	Adecuación Edificio Paraná 520 - Ciudad Autónoma de Buenos Aires	0	1.529.400	529.400	0	0,00	33,77	33,77	0,00	0,00
					51	Adecuación Edificio Paraná 520 - Ciudad Autónoma de Buenos Aires	0	1.529.400	529.400	0	0,00	33,77	33,77	0,00	0,00
					24	Justicia Federal									
					4	Fuero Federal de la Seguridad Social									
					1	Adecuación Edificio para Instalación de Juzgados de la Seguridad Social - Edificio Lavalle 1441 - CABA	0	1.000.000	2.300.000	0	0,00	14,48	14,48	0,00	0,00
					51	Adecuación Edificio para Instalación de Juzgados de la Seguridad Social - Edificio Lavalle 1441 - CABA	0	1.000.000	2.300.000	0	0,00	14,48	14,48	0,00	0,00
					7	Área Cámara de la Plata									
					1	Adecuación y Ampliación Sede Judicial	12.901.821	2.001.000	510.673	312.114	42,29	13,49	13,49	0,00	0,02
					51	Juzgado Federal de Quilmes - Puesta en Funcionamiento	12.901.821	1.000	313.555	312.114	99,53	0,47	0,47	0,00	0,47
					52	Juzgado Federal de Junín - Ampliación y Remodelación de Edificio	0	2.000.000	197.118	0	0,00	13,49	13,49	0,00	0,00
					2	Adecuación Edificio Secretaría Electoral de La Plata (1)	0	1.200.000	200.000	0	0,00	19,35	19,35	0,00	0,00
					51	Adecuación Edificio Secretaría Electoral de La Plata (1)	0	1.200.000	200.000	0	0,00	19,35	19,35	0,00	0,00
					8	Área Cámara Mar del Plata									
					1	Redistribución del Edificio de la Cámara Federal de Mar del Plata - Provincia de Buenos Aires	0	1.000.000	200.000	0	0,00	16,13	16,13	0,00	0,00
					51	Redistribución del Edificio de la Cámara Federal de Mar del Plata - Provincia de Buenos Aires	0	1.000.000	200.000	0	0,00	16,13	16,13	0,00	0,00
					2	Ampliación y Remodelación Edificio Juzgado Federal Azul Nº 1 y Nº2	0	1.000.000	200.000	0	0,00	7,14	7,14	0,00	0,00
					51	Ampliación y Remodelación Edificio Juzgado Federal Azul Nº 1 y Nº2	0	1.000.000	200.000	0	0,00	7,14	7,14	0,00	0,00
					10	Área Cámara Mendoza									
					1	Remodelación y Adecuación de Sedes Judiciales	8.428.416	2.474.100	7.125.100	5.307.003	29,59	13,58	13,58	0,33	5,68
					51	Edificio La Rioja esquina Mitre San Juan Adecuación Sector Electoral	8.428.416	2.474.100	7.125.100	5.307.003	29,59	13,58	13,58	0,33	6,43
					4	Adecuación Edificio Juzgado Federal Villa Mercedes - San Luis (1)	0	1.000.000	200.000	0	0,00	40,00	40,00	0,00	0,00
					51	Adecuación Edificio Juzgado Federal Villa Mercedes - San Luis (1)	0	1.000.000	200.000	0	0,00	40,00	40,00	0,00	0,00
					11	Área Cámara Rosario									
					1	Adecuación y Remodelación de Sedes Judiciales	8.394.581	4.150.200	18.149.100	6.289.808	64,00	64,64	64,64	0,00	0,00
					51	Juzgado Federal San Nicolás 1 y 2 - Refacción Edificio Calle Garibaldi	8.394.581	2.093.100	2.093.100	0	64,00	18,20	18,20	0,00	0,00
					52	Adecuación Edificio Primera Junta 2687 - Santa Fe	0	2.057.100	16.056.000	6.289.808	0,00	10,89	10,89	0,00	0,00
					2	Construcción Sede Judicial Edificio calle Junín, Caning, Humberto Primo y Esteban Echeverría, Rosario	0	3.585.000	200.000	0	0,00	1,92	1,92	0,00	0,00

Cuadro C
INVERSIÓN REAL DIRECTA: PROYECTOS DE INVERSIÓN
AL 31/12/2014

Jur	SAF	Pg	Sp	Py	Ob	Descripcion	Ejec. Financiera acum. al 2013	Crédito inicial 2014	Vigente al 31/12/2014	Devengado al 31/12/2014	Ejec. Física acum. al 2013	Programación Inicial 2014	Programado Vig. al 31/12/2014	Ejecutado 4º trim	Ejecutado al 31/12/2014
					51	Construcción Sede Judicial Edificio calle Junín, Caning, Humberto Primo y Esteban Echeverría, Rosario	0	3.585.000	200.000	0	0,00	1,92	1,92	0,00	0,00
				3		Remodelación Edificio del Juzgado Federal de Rafaela - Provincia de Santa Fe	5.355.683	1.000.000	4.833.417	3.641.527	41,62	11,82	11,82	0,46	12,58
					51	Remodelación Edificio del Juzgado Federal de Rafaela - Provincia de Santa Fe	5.355.683	1.000.000	4.833.417	3.641.527	41,62	11,82	11,82	0,46	12,58
				12		Área Cámara General Roca									
				1		Remodelación y Ampliación Sede Judicial	0	3.292.000	21.292.000	0	0,00	4,88	4,88	0,00	0,00
					53	Tribunales Federales de Neuquén - Construcción de Edificio	0	3.292.000	21.292.000	0	0,00	4,88	4,88	0,00	0,00
						Área Cámara Paraná									
				2		Remodelación de Edificio para Redistribución de los Tribunales Federales de Paraná	0	2.000.000	500.000	0	0,00	6,35	6,35	0,00	0,00
					51	Remodelación de Edificio para Redistribución de los Tribunales Federales de Paraná	0	2.000.000	500.000	0	0,00	6,35	6,35	0,00	0,00
				3		Readecuación Edificio Calle 9 de Julio Nº 810 Juzgado Federal Nº 2 - Concepción del Uruguay	0	3.200.000	500.000	0	0,00	51,61	51,61	0,00	0,00
					51	Readecuación Edificio Calle 9 de Julio Nº 810 Juzgado Federal Nº 2 - Concepción del Uruguay	0	3.200.000	500.000	0	0,00	51,61	51,61	0,00	0,00
				4		Readecuación del Edificio en Galarza Nº 614 - Ciudad de Concepción del Uruguay, Entre Ríos	0	0,00	0,00	0,00	0,00	0,00	0,00	s/i	0,00
					51	Readecuación del Edificio en Galarza Nº 614 - Ciudad de Concepción del Uruguay, Entre Ríos	0	0,00	0,00	0,00	0,00	0,00	0,00	s/i	0,00
						Área Cámara Posadas									
				14		Construcción Sede Judicial Nuevo Edificio para la Centralización de la Justicia Federal del Tribunal de Posadas	31.307.346	5.670.000	5.670.000	789.079	12,27	7,68	7,68	0,01	0,35
					51	Construcción Sede Judicial Nuevo Edificio para la Centralización de la Justicia Federal del Tribunal de Posadas	31.307.346	5.670.000	5.670.000	789.079	12,27	7,68	7,68	0,01	0,35
						Área Cámara Resistencia									
				3		Construcción Edificio Hipólito Irigoyen 83, Resistencia, Chaco	24.256.156	2.819.600	11.819.600	8.540.079	67,70	6,79	6,79	0,14	2,56
					51	Construcción Edificio Hipólito Irigoyen 83, Resistencia, Chaco	24.256.156	2.819.600	11.819.600	8.540.079	67,70	6,79	6,79	0,14	2,56
						Área Cámara San Martín									
				1		Remodelación y adecuación de Sedes Judiciales	5.920.270	2.000.000	9.539.027	4.571.198	4,18	10,32	10,32	0,02	2,56
					52	Juzgado Federal 3 de Febrero, Puesta en Funcionamiento	5.920.270	2.000.000	9.539.027	4.571.198	4,18	10,32	10,32	0,02	2,56
				2		Remodelación Archivo para Sede Juzgado. Edificio Abel Costa 422, Morón, Buenos Aires	0	2.000.000	5.000.000	0	0,00	17,85	17,85	0,00	0,00
					51	Remodelación Archivo para Sede Juzgado. Edificio Abel Costa 422, Morón, Buenos Aires	0	2.000.000	5.000.000	0	0,00	17,85	17,85	0,00	0,00
				3		Construcción de un Nuevo Edificio para Instalaciones del Juzgado Federal de Campana - Provincia de Buenos Aires	13.171.238	5.418.400	7.918.400	5.305.283	9,23	16,30	16,30	0,05	4,43
					51	Construcción de un Nuevo Edificio para Instalaciones del Juzgado Federal de Campana - Provincia de Buenos Aires	13.171.238	5.418.400	7.918.400	5.305.283	9,23	16,30	16,30	0,05	4,43
						Área Cámara Comodoro Rivadavia									
				1		Adecuación Edificio Adquirido - Juzgado Federal de Esquel - Provincia de Chubut	0	1.507.900	200.000	0	0,00	42,99	42,99	0,00	0,00
					51	Adecuación Edificio Adquirido - Juzgado Federal de Esquel - Provincia de Chubut	0	1.507.900	200.000	0	0,00	42,99	42,99	0,00	0,00
				2		Refuncionalización Integral del Edificio - Juzgado Federal de Río Gallegos - Provincia de Santa Cruz	0	1.228.000	1.228.000	0	0,00	19,81	19,81	0,00	0,00
					51	Refuncionalización Integral del Edificio - Juzgado Federal de Río Gallegos - Provincia de Santa Cruz	0	1.228.000	1.228.000	0	0,00	19,81	19,81	0,00	0,00
						Área Cámara de Corrientes									
				1		Adecuación Edificio Carlos Pellegrini - Corrientes (1)	0	1.000.000	200.000	0	0,00	21,28	21,28	0,00	0,00
					51	Adecuación Edificio Carlos Pellegrini - Corrientes (1)	0	1.000.000	200.000	0	0,00	21,28	21,28	0,00	0,00
						Área Cámara de La Matanza									
				1		Adecuación Edificio Cámara de La Matanza - San Justo - Buenos Aires (1)	0	1.000.000	200.000	0	0,00	10,73	10,73	0,00	0,00
					51	Adecuación Edificio Cámara de La Matanza - San Justo - Buenos Aires (1)	0	1.000.000	200.000	0	0,00	10,73	10,73	0,00	0,00
335						Corte Suprema de Justicia de la Nación (4)									
						Mandamientos y Notificaciones									
				4		Ampliación y Remodelación de Sede Judicial	12.057.653	6.672	6.672	0	100,00	s/i	s/i	s/i	s/i
					51	Adecuación para la Instalación Subdirección de Notificaciones	12.057.653	6.672	6.672	0	100,00	s/i	s/i	s/i	s/i
				2		Adecuación Integral Dirección General de Mandamientos	0	6.672	6.672	0	99,50	s/i	s/i	s/i	s/i
					51	Adecuación Integral Dirección General de Mandamientos	0	6.672	6.672	0	99,50	s/i	s/i	s/i	s/i
						Pericias Judiciales									
				1		Construcción Instituto Técnico Judicial "Dra. Cecilia Grierson"	0	66.018.357	176.657.329	49.900	0,00	s/i	s/i	s/i	s/i
					51	Construcción Instituto Técnico Judicial "Dra. Cecilia Grierson"	0	66.018.357	176.657.329	49.900	0,00	s/i	s/i	s/i	s/i
				3		Refuncionalización y Readecuación Parcial de Locales de Lavalle 1429 y 1º piso de Junín 760	1.287.292	6.672	6.672	0	99,50	s/i	s/i	s/i	s/i
					51	Refuncionalización y Readecuación Parcial de Locales de Lavalle 1429 y 1º piso de Junín 760	1.287.292	6.672	6.672	0	99,50	s/i	s/i	s/i	s/i
				4		Ampliación Laboratorio Fotográfico Morgue Judicial - Junín 760	0	133.440	133.440	0	0,00	s/i	s/i	s/i	s/i
					51	Ampliación Laboratorio Fotográfico Morgue Judicial - Junín 760	0	133.440	133.440	0	0,00	s/i	s/i	s/i	s/i
				5		Adecuación de Espacios de Detenidos en Tránsito (1)	0	799.186	3.099.186	324.816	0,00	s/i	s/i	s/i	s/i
					51	Adecuación de Espacios de Detenidos en Tránsito (1)	0	799.186	3.099.186	324.816	0,00	s/i	s/i	s/i	s/i
						Biblioteca y Jurisprudencia									
				1		Adecuación Integral Edificio para Traslado Biblioteca	0	6.232.548	6.232.548	0	0,00	s/i	s/i	s/i	s/i
					51	Adecuación Integral Edificio para Traslado Biblioteca	0	6.232.548	6.232.548	0	0,00	s/i	s/i	s/i	s/i
						Archivo General									
				3		Refacciones Varias	11.305.691	6.672	6.672	0	99,50	s/i	s/i	s/i	s/i
					61	Adecuación Sala de Subastas Edificio Hipólito Irigoyen 2041	11.305.691	6.672	6.672	0	99,50	s/i	s/i	s/i	s/i
				4		Construcción Edificio Combate de los Pozos (3)	0	116.760.000	0	0	0,00	s/i	s/i	s/i	s/i
					51	Construcción Edificio Combate de los Pozos- Archivo General del Poder Judicial (3)	0	116.760.000	0	0	0,00	s/i	s/i	s/i	s/i
						Justicia de Máxima Instancia									
				21		Refacciones en el Palacio de Justicia de la Nación	6.102.757	180.144	364.144	0	64,93	s/i	s/i	s/i	s/i
					51	Reciclado de Fachadas y Patios interiores	4.592.788	6.672	6.672	0	99,80	s/i	s/i	s/i	s/i

Cuadro C
INVERSIÓN REAL DIRECTA: PROYECTOS DE INVERSIÓN
AL 31/12/2014

Jur	SAF	Pg	Sp	Py	Ob	Descripcion	Ejec. Financiera acum. al 2013	Crédito inicial 2014	Vigente al 31/12/2014	Devengado al 31/12/2014	Ejec. Física acum. al 2013	Programación Inicial 2014	Programado Vig. al 31/12/2014	Ejecutado 4º trim	Ejecutado al 31/12/2014
					53	Construcción de Sanitarios y Reciclados Externos - Juzgados Ciudad Autónoma de Buenos Aires	0	166.800	166.800	0	0,00	s/i	s/i	s/i	s/i
					72	Reparación Sala de Audiencia, Palacio de Justicia de la Nación - Ciudad Autónoma de Buenos Aires	1.509.969	6.672	190.672	0	95,00	s/i	s/i	s/i	s/i
				8		Adecuación de los Ascensores del Palacio de Justicia de la Nación - Ciudad Autónoma de Buenos Aires	1.555.294	1.167.600	5.057.600	4.584.939	78,44	s/i	s/i	s/i	s/i
					52	Adecuación Ascensores del Palacio de Justicia de la Nación N°1 al N°12 - Ciudad Autónoma de Buenos Aires	1.555.294	1.167.600	5.057.600	4.584.939	57,36	s/i	s/i	s/i	s/i
				10		Refacción Etapa III Patios Interiores del Palacio de Justicia de la Nación - Ciudad Autónoma de Buenos Aires	373.305	180.215	2.930.215	1.636.270	57,20	s/i	s/i	s/i	s/i
					51	Refacción Etapa III Patios Interiores del Palacio de Justicia de la Nación - Ciudad Autónoma de Buenos Aires	373.305	180.215	2.930.215	1.636.270	57,20	s/i	s/i	s/i	s/i
				12		Traslado del Servicio Jurídico Gratuito de la Universidad de Buenos Aires (1)	0	1.025.490	25.490	19.800	0,00	s/i	s/i	s/i	s/i
					51	Traslado del Servicio Jurídico Gratuito de la Universidad de Buenos Aires (1)	0	1.025.490	25.490	19.800	0,00	s/i	s/i	s/i	s/i
				13		Reciclado Etapa II Fachadas Palacio de Justicia de la Nación	4.475.627	6.672	6.672	0	100,00	s/i	s/i	s/i	s/i
					51	Reciclado de Fachada Calle Lavalle	4.475.627	6.672	6.672	0	100,00	s/i	s/i	s/i	s/i
				14		Refacciones en el Palacio de Justicia de la Nación Etapa II	2.001.234	673.872	173.872	0	24,88	s/i	s/i	s/i	s/i
					52	Adecuación y Recuperación de Espacios Interiores del Palacio de Justicia de la Nación	2.001.234	6.672	6.672	0	99,50	s/i	s/i	s/i	s/i
					53	Restauración Integral de Pisos, Solados y de Circulación de Público - Talcahuano 550	0	333.600	83.600	0	0,00	s/i	s/i	s/i	s/i
					54	Reparación Integral Terraza del Palacio de Justicia	0	333.600	83.600	0	0,00	s/i	s/i	s/i	s/i
				15		Instalación Sistema de Detección de Incendios y Cámaras de Seguridad en el Palacio de Justicia de la Nación	1.607.582	6.672	6.672	0	98,00	s/i	s/i	s/i	s/i
					51	Instalación Sistema de Detección de Incendios y Cámaras de Seguridad en el Palacio de Justicia de la Nación.	1.607.582	6.672	6.672	0	98,00	s/i	s/i	s/i	s/i
				17		Provision e Instalacion de Tableros de Transf. Pal. Justicia	1.250.863	6.672	6.672	0	99,50	s/i	s/i	s/i	s/i
					51	Provision e Instalacion de Tableros de Transferencia P/JN	1.250.863	6.672	6.672	0	99,50	s/i	s/i	s/i	s/i
				19		Acondicionamiento y Climatización de Distintas Dependencias del Tribunal	2.111.560	6.672	6.672	0	99,00	s/i	s/i	s/i	s/i
					51	Acondicionamiento y Climatización de Distintas Dependencias del Tribunal	2.111.560	6.672	6.672	0	99,00	s/i	s/i	s/i	s/i
				20		Ampliación Edificio Lavalle 1250 - Oficina de Violencia Doméstica (1)	0	1.100.880	2.420.880	0	0,00	s/i	s/i	s/i	s/i
					51	Ampliación Edificio Lavalle 1250 - Oficina de Violencia Doméstica (1)	0	1.100.880	2.420.880	0	0,00	s/i	s/i	s/i	s/i
				21		Iluminación Exterior Ornamental del Palacio de Justicia - Etapa II	0	6.672	1.631.672	1.630.452	85,53	s/i	s/i	s/i	s/i
					51	Iluminación Exterior Ornamental del Palacio de Justicia - Etapa II	0	6.672	1.631.672	1.630.452	85,53	s/i	s/i	s/i	s/i
				22		Adecuación y Refuncionalización Parcial de la Alcaldía - Palacio de Justicia	0	6.672	451.672	358.368	20,00	s/i	s/i	s/i	s/i
					51	Adecuación y Refuncionalización Parcial de la Alcaldía - Palacio de Justicia	0	6.672	451.672	358.368	20,00	s/i	s/i	s/i	s/i
				23		Puesta en Valor de Patios de Acceso por Lavalle y Tucumán del Palacio de Justicia	0	122.303	1.798.303	1.791.930	69,00	s/i	s/i	s/i	s/i
					51	Puesta en Valor de Patios de Acceso por Lavalle y Tucumán del Palacio de Justicia	0	122.303	1.798.303	1.791.930	69,00	s/i	s/i	s/i	s/i
				24		Instalación de Ventilación de la Alcaldía del Palacio de Justicia de la Nación	0	6.672	2.511.672	2.511.506	37,00	s/i	s/i	s/i	s/i
					51	Instalación de Ventilación de la Alcaldía del Palacio de Justicia de la Nación	0	6.672	2.511.672	2.511.506	37,00	s/i	s/i	s/i	s/i
				25		Provisión y Colocación de Carpinterías del Palacio de Justicia	0	80.064	80.064	0	0,00	s/i	s/i	s/i	s/i
					51	Provisión y Colocación de Carpinterías del Palacio de Justicia	0	80.064	80.064	0	0,00	s/i	s/i	s/i	s/i
				26		Reacondicionamiento Estructural de las Escaleras Interiores N° 7 y N° 9 - Palacio de Justicia	0	467.040	467.040	0	0,00	s/i	s/i	s/i	s/i
					51	Reacondicionamiento Estructural de las Escaleras Interiores N° 7 y N° 9 - Palacio de Justicia	0	467.040	467.040	0	0,00	s/i	s/i	s/i	s/i
				27		Refacción de los Patios Interiores del Palacio - Patios 3 y 4 (1)	0	2.001.600	1.600	0	0,00	s/i	s/i	s/i	s/i
					51	Refacción de los Patios Interiores del Palacio - Patios 3 y 4 (1)	0	2.001.600	1.600	0	0,00	s/i	s/i	s/i	s/i
				28		Restauración de Pararrayos Originales - Palacio de Justicia (1)	0	500.400	50.400	0	0,00	s/i	s/i	s/i	s/i
					51	Restauración de Pararrayos Originales - Palacio de Justicia (1)	0	500.400	50.400	0	0,00	s/i	s/i	s/i	s/i
20						Presidencia de la Nación									
						Teatro Nacional Cervantes									
				16		Acciones Artísticas del Teatro Nacional Cervantes									
					7	Actualización de Instalaciones Eléctricas	1.035.856	3.000.000	2.023.614	1.790.566	6,00	80,00	80,00	0,00	58,00
					51	Actualización de Instalaciones Eléctricas	1.035.856	3.000.000	2.023.614	1.790.566	6,00	80,00	80,00	0,00	58,00
				9		Restauración Salas Guerrero, Caviglia y Dorado	196.928	2.675.000	0	0	10,00	10,00	10,00	0,00	0,00
					51	Restauración Salas Guerrero, Caviglia y Dorado	196.928	2.675.000	0	0	10,00	10,00	10,00	0,00	0,00
				11		Puesta en Valor del Sistema de Climatización Integral del Edificio	1.319.800	2.000.000	4.720.000	4.127.023	1,00	99,00	99,00	0,00	87,43
					51	Puesta en Valor del Sistema de Climatización Integral del Edificio	1.319.800	2.000.000	4.720.000	4.127.023	1,00	99,00	99,00	0,00	87,43
				12		Restauración y Puesta en Valor de Camarines (1)	0	110.000	0	0	0,00	100,00	100,00	0,00	0,00
					51	Restauración y Puesta en Valor de Camarines (1)	0	110.000	0	0	0,00	100,00	100,00	0,00	0,00
				13		Ampliación Sala de Ensayo 4º Piso (1)	0	500.000	472.900	472.900	0,00	100,00	100,00	0,00	100,00
					51	Ampliación Sala de Ensayo 4º Piso (1)	0	500.000	472.900	472.900	0,00	100,00	100,00	0,00	100,00
				14		Reparación Tanque de Agua (1)	0	890.000	0	0	0,00	100,00	100,00	0,00	0,00
					51	Reparación Tanque de Agua (1)	0	890.000	0	0	0,00	100,00	100,00	0,00	0,00
				15		Redimensionamiento Red de Datos (1)	0	500.000	0	0	0,00	0,00	0,00	0,00	0,00
					51	Redimensionamiento Red de Datos (1)	0	500.000	0	0	0,00	0,00	0,00	0,00	0,00
				116		Biblioteca Nacional									
					25	Servicios de la Biblioteca Nacional									
					2	Construcción de Parasoles	511.969	5.386.250	451.250	451.250	7,00	28,00	28,00	1,00	4,00
					51	Construcción de Parasoles	511.969	5.386.250	451.250	451.250	7,00	28,00	28,00	1,00	4,00
				117		Instituto Nacional del Teatro									
					16	Fomento, Producción y Difusión del Teatro									
					1	Remodelación Edificio Para Instalación de la Sede Central del Instituto Nacional del Teatro	0	2.331.000	0	0	0,00	15,00	15,00	0,00	0,00
					51	Remodelación Edificio Para Instalación de la Sede Central del Instituto Nacional del Teatro	0	2.331.000	0	0	0,00	15,00	15,00	0,00	0,00

Cuadro C
INVERSIÓN REAL DIRECTA: PROYECTOS DE INVERSIÓN
AL 31/12/2014

Jur	SAF	Pg	Sp	Py	Ob	Descripción	Ejec. Financiera acum. al 2013	Crédito inicial 2014	Vigente al 31/12/2014	Devengado al 31/12/2014	Ejec. Física acum. al 2013	Programación Inicial 2014	Programado Vig. al 31/12/2014	Ejecutado 4º trim	Ejecutado al 31/12/2014
301		16				Secretaría General de la Presidencia de la Nación									
				5		Conducción del Poder Ejecutivo Nacional									
					51	Remodelación y Equipamiento en Quinta de Olivos - Etapa II	0	100.000	100.000	0	0,00	100,00	100,00	0,00	0,00
						Remodelación y Equipamiento en Quinta de Olivos - Etapa II	0	100.000	100.000	0	0,00	100,00	100,00	0,00	0,00
				8		Remodelación Casa de Gobierno - Etapa V (1)	0	30.959.105	23.459.105	19.635.521	0,00	100,00	100,00	24,00	60,80
					51	Remodelación Casa de Gobierno - Etapa V (1)	0	30.959.105	23.459.105	19.635.521	0,00	100,00	100,00	24,00	60,80
337						Secretaría de Cultura									
		37				Preservación y Exhibición Artística - Cultural									
				3		Puesta en Valor y Adecuación Sala Paraguay del Museo Histórico Nacional	30.000	1.820.000	0	0	0,00	10,00	10,00	0,00	0,00
					51	Puesta en Valor y Adecuación Sala Paraguay del Museo Histórico Nacional	30.000	1.820.000	0	0	0,00	10,00	10,00	0,00	0,00
				4		Puesta en Valor Fachada Museo de Arte Decorativo	30.000	1.770.000	0	0	0,00	10,00	10,00	0,00	0,00
					51	Puesta en Valor Fachada Museo de Arte Decorativo	30.000	1.770.000	0	0	0,00	10,00	10,00	0,00	0,00
		38				Desarrollo y Promoción Cultural									
				8		Puesta en Valor Fachada Edificio Alsina 1160	20.000	1.630.000	30.000	0	0,00	10,00	10,00	0,00	0,00
					51	Puesta en Valor Fachada Edificio Alsina 1160	20.000	1.630.000	30.000	0	0,00	10,00	10,00	0,00	0,00
				9		Reacondicionamiento del Edificio Rodríguez Peña. Casa de las Academias	20.000	1.880.000	80.000	0	0,00	2,00	2,00	0,00	0,00
					51	Reacondicionamiento del Edificio Rodríguez Peña. Casa de las Academias	20.000	1.880.000	80.000	0	0,00	2,00	2,00	0,00	0,00
		42				Difusión, Concientización y Protección del Patrimonio Cultural del Museo de Bellas Artes									
				2		Restauración y Puesta en Valor del Edificio del Museo Nacional de Bellas Artes	1.500.000	1.600.000	1.600.000	1.600.000	0,00	50,00	50,00	0,00	0,00
					51	Restauración y Puesta en Valor del Edificio del Museo Nacional de Bellas Artes	1.500.000	1.600.000	1.600.000	1.600.000	0,00	50,00	50,00	0,00	0,00
25						Jefatura de Gabinete de Ministros									
		317				Secretaría de Ambiente y Desarrollo Sustentable									
					60	Planificación y Política Ambiental									
				1		Construcción y Creación del Parque Temático Forestal	0	7.609.000	0	0	0,00	0,00	0,00	0,00	0,00
					51	Construcción Parque Botánico Forestal "Lucas Tortorelli" (Formosa)	0	2.535.000	0	0	0,00	0,00	0,00	0,00	0,00
					52	Refacción y Ampliación Centro Tecnológico de la Madera "Monte Carlos" (Misiones)	0	2.535.000	0	0	0,00	0,00	0,00	0,00	0,00
					53	Construcción Parque Botánico Forestal "Partido de la Costa" (Buenos Aires)	0	2.539.000	0	0	0,00	0,00	0,00	0,00	0,00
				2		Mejoramiento Infraestructura Familiar y Comunitaria de Comunidades Originarias y Criollas	0	4.836.000	0	0	0,00	0,00	0,00	0,00	0,00
					51	Construcción de Centros Comunitarios de Comunidades Originarias y Criollas en Provincia del Chaco	0	1.209.000	0	0	0,00	0,00	0,00	0,00	0,00
					52	Construcción de Centros Comunitarios de Comunidades Originarias y Criollas en Provincia de Formosa	0	1.209.000	0	0	0,00	0,00	0,00	0,00	0,00
					53	Construcción de Centros Comunitarios de Comunidades Originarias y Criollas en Provincia de Salta	0	1.209.000	0	0	0,00	0,00	0,00	0,00	0,00
					54	Construcción de Centros Comunitarios de Comunidades Originarias y Criollas en Provincia de Santiago del Estero	0	1.209.000	0	0	0,00	0,00	0,00	0,00	0,00
		62				Coordinación de Políticas Ambientales									
				7		Construcción y Puesta en Marcha Planta de Compostaje Rosario	24.788.836	600.000	320.000	0	100,00	0,00	0,00	0,00	0,00
					51	Construcción y Puesta en Marcha Planta de Compostaje Rosario	24.788.836	600.000	320.000	0	100,00	0,00	0,00	0,00	0,00
				11		Construcción Relleno Sanitario General Alvear, Mendoza (12)	2.880.199	0	830.000	0	100,00	s/i	s/i	0,00	0,00
					51	Construcción Relleno Sanitario General Alvear, Mendoza (12)	2.880.199	0	830.000	0	100,00	s/i	s/i	0,00	0,00
				15		Construcción Relleno Sanitario Municipio General Pueyrredón	29.275.234	1.600.000	600.000	0	100,00	0,00	0,00	0,00	0,00
					51	Construcción Relleno Sanitario Municipio General Pueyrredón	29.275.234	1.600.000	600.000	0	100,00	0,00	0,00	0,00	0,00
				16		Construcción Relleno Sanitario Chubut	34.062.191	1.400.000	0	0	100,00	0,00	0,00	0,00	0,00
					51	Construcción Relleno Sanitario Chubut	34.062.191	1.400.000	0	0	100,00	0,00	0,00	0,00	0,00
				24		Construcción de Relleno Sanitario y Sistemas Asociados en la Zona Este de la Provincia de Mendoza (BIC 7362/OC-AR)	0	35.275.000	33.292.300	17.635.110	0,00	93,00	93,00	30,60	37,90
					51	Construcción de Relleno Sanitario y Sistemas Asociados en la Zona Este de la Provincia de Mendoza (BIC 7362/OC-AR)	0	35.275.000	33.292.300	17.635.110	0,00	93,00	93,00	30,60	37,90
				27		Construcción de Relleno Sanitario y Planta de Recuperación de Materiales en Gualeguaychú (BID 1868/OC-AR)	6.356.821	24.980.000	36.482.700	35.522.833	0,50	99,50	99,50	0,00	99,50
					51	Construcción de Relleno Sanitario y Planta de Recuperación de Materiales en Gualeguaychú (BID 1868/OC-AR)	6.356.821	24.980.000	36.482.700	35.522.833	0,50	99,50	99,50	0,00	99,50
342						SAF Apoyo - Autoridad Cuenca Matanza Riachuelo (ACUMAR)									
					39	Gestión Ambiental Matanza-Riachuelo (BID 1059/OC-AR)									
				1		Saneamiento y Acondicionamiento Cuenca Matanza-Riachuelo (BID 1059/OC-AR) (2) (11)	670.055.083	0	15.100.000	14.744.727	100,00	0,00	0,00	0,00	0,00
					51	Redes Secundarias y Colectoras en La Matanza (2) (11)	451.094.666	0	11.630.000	11.703.244	100,00	0,00	0,00	0,00	0,00
					52	Ampliación de Planta Depuradora Sudoeste en La Matanza (12)	170.011.467	0	0	0	100,00	0,00	0,00	0,00	0,00
					53	Colector Troncal-Ruta 21 en La Matanza (2) (11)	48.948.951	0	3.470.000	3.041.483	100,00	0,00	0,00	0,00	0,00
				44		Desarrollo Sustentable de la Cuenca Matanza - Riachuelo (BIRF 7706-AC)									
				3		Construcción Reservorios de Regulación (1)	0	4.740.037	869.390	0	0,00	5,00	5,00	0,00	0,00
					51	Construcción Reservorios de Regulación Nº 1 (1)	0	1.639.902	304.278	0	0,00	6,00	6,00	0,00	0,00
					52	Construcción Reservorios de Regulación Nº 2 (1)	0	1.704.260	312.985	0	0,00	13,00	13,00	0,00	0,00
					57	Construcción Reservorios de Regulación Nº 4 y Nº 7 (1)	0	1.395.875	252.127	0	0,00	4,00	4,00	0,00	0,00
30						Ministerio del Interior y Transporte									
		325				Ministerio del Interior y Transporte (Gastos Propios)									
					62	Formulación y Ejecución Políticas de Transporte Ferroviario									
				3	0	Transporte Urbano de Buenos Aires Etapa III (BIRF 4163/AR, BIRF 7442/AR y BIRF 7794/AR) (2) (5)	255.940.028	47.029.600	90.479.102	52.189.718					
				4	0	Construcción Alteo Terraplén Viaducto Laguna La Picasa CAF N3192 (5)	4.321.228	350.000	350.000	2.415					
				7		Remodelación Sala Néstor Kirchner (CAF N° 3192)	0	1.485.658	1.485.658	0	0,00	100,00	100,00	0,00	0,00

Cuadro C
INVERSIÓN REAL DIRECTA: PROYECTOS DE INVERSIÓN
AL 31/12/2014

Jur	SAF	Pg	Sp	Py	Ob	Descripcion	Ejec. Financiera acum. al 2013	Crédito inicial 2014	Vigente al 31/12/2014	Devengado al 31/12/2014	Ejec. Física acum. al 2013	Programación Inicial 2014	Programado Vig. al 31/12/2014	Ejecutado 4º trim	Ejecutado al 31/12/2014
					8	51 Remodelación Sala Néstor Kirchner (CAF N° 3192) Proyecto de Transporte Urbano para Áreas Metropolitanas de la Argentina Zona 5 - BID N° 7794-AR	0	1.485.658	1.485.658	0	0,00	100,00	100,00	0,00	0,00
							0	27.632.000	25.632.000	882.000	0,00	0,00	0,00	0,00	0,00
					9	51 Mejoras en el Entorno de Dos Estaciones Ferroviarias en el Municipio de Avellaneda Proyecto de Transporte Urbano para Áreas Metropolitanas de la Argentina Zona 6 - BID N° 7794-AR	0	27.632.000	25.632.000	882.000	0,00	0,00	0,00	0,00	0,00
							0	27.631.800	27.631.800	0	0,00	0,00	0,00	0,00	0,00
					10	53 Mejoras en el Entorno de cuatro Estaciones Ferroviarias en el Municipio de La Matanza Proyecto de Transporte Urbano para Áreas Metropolitanas de la Argentina Zona 7 - BID N° 7794-AR	0	27.631.800	27.631.800	0	0,00	0,00	0,00	0,00	0,00
							0	27.632.000	27.632.000	0	0,00	0,00	0,00	0,00	0,00
					11	51 Mejoras en el Entorno de Una Estación Ferroviaria en el Municipio de Morón Proyecto de Transporte Urbano para Áreas Metropolitanas de la Argentina Zona 8 - BID N° 7794-AR	0	27.632.000	27.632.000	0	0,00	0,00	0,00	0,00	0,00
							0	27.632.000	27.632.000	0	0,00	0,00	0,00	0,00	0,00
					12	53 Mejoras en el Entorno de una Estación Ferroviaria en el Municipio de San Fernando Obra Colector Papagayos - Área Metropolitana de Mendoza - BIRF N° 7794-AR - PTUAMA	0	27.632.000	27.632.000	0	0,00	0,00	0,00	0,00	0,00
							0	12.410.000	12.410.000	0	0,00	0,00	0,00	0,00	0,00
					13	51 Obra Colector Papagayos - Área Metropolitana de Mendoza - BIRF N° 7794-AR - PTUAMA Obra Vial de Pavimentación Av. Uruguay - Posadas - Misiones - BID N° 7794-AR - PTUAMA	0	12.410.000	12.410.000	0	0,00	0,00	0,00	0,00	0,00
							0	32.649.000	9.846.000	0	0,00	0,00	0,00	0,00	0,00
					14	51 Obra Vial de Pavimentación Av. Uruguay - Posadas - Misiones - BID N° 7794-AR - PTUAMA Obra de Pavimentación de Calles e Infraestructura de Servicios del Espacio Público en el Barrio 11 de Marzo Tucumán-BIDN°7794-AR	0	32.649.000	9.846.000	0	0,00	0,00	0,00	0,00	0,00
							0	48.700.000	16.410.000	0	0,00	0,00	0,00	0,00	0,00
					15	51 Obra de Pavimentación de Calles e Infraestructura de Servicios del Espacio Público en el Barrio 11 de Marzo Tucumán-BIDN°7794-AR Distribuidor Lineal en Municipio de Esteban Echeverría - Buenos Aires Etapa	0	48.700.000	16.410.000	0	0,00	0,00	0,00	0,00	0,00
							0	34.290.000	11.487.000	0	0,00	0,00	0,00	0,00	0,00
					16	51 Distribuidor Lineal en Municipio de Esteban Echeverría - Buenos Aires Etapa Mejora Integral del Ferrocarril General Roca - Ramal Constitución - La Plata (1) Mejora Integral del Ferrocarril General Roca - Ramal Constitución - La Plata (1)	0	34.290.000	11.487.000	0	0,00	0,00	0,00	0,00	0,00
							0	343.121.919	407.632.919	105.777.705	0,00	5,44	5,44	1,00	1,00
91						51 Formulación y Conducción de Políticas Portuarias y de Vías Navegables	0	343.121.919	407.632.919	105.777.705	0,00	5,44	5,44	1,00	1,00
					2	Ampliación Puerto Caleta Paula (5)	252.021.187	696.067	696.067	0	100,00	0,00	0,00	0,00	0,00
					51	Ampliación Puerto Caleta Paula (5)	252.021.187	696.067	696.067	0	100,00	0,00	0,00	0,00	0,00
					3	Readecuación Estructura Muelle 3-4 y Accesos Puerto Concepción Uruguay (5)	11.496.526	79.550	79.550	0	100,00	0,00	0,00	0,00	0,00
					51	Readecuación Estructura Muelle 3-4 y Accesos Puerto Concepción Uruguay (5)	11.496.526	79.550	79.550	0	100,00	0,00	0,00	0,00	0,00
					4	Puerto Diamante (5)	6.248.861	9.944	509.944	0	100,00	0,00	0,00	0,00	0,00
					51	Puerto Diamante (5)	6.248.861	9.944	509.944	0	100,00	0,00	0,00	0,00	0,00
					5	Reparación Estructura Fundación Muelle Almirante Storni Puerto Madryn (5)	26.550.108	198.876	198.876	0	100,00	0,00	0,00	0,00	0,00
					51	Reparación Estructura Fundación Muelle Almirante Storni Puerto Madryn (5)	26.550.108	198.876	198.876	0	100,00	0,00	0,00	0,00	0,00
					7	Puerto Comodoro Rivadavia (5) (14)	36.949.693	298.314	298.314	0	90,65	9,35	9,35	0,00	0,00
					51	Puerto Comodoro Rivadavia (5) (14)	36.949.693	298.314	298.314	0	90,65	9,35	9,35	0,00	0,00
					8	Prolongación Obra de Abrigo del Muelle de Caleta Córdova	0	4.986.313	986.313	0	0,00	5,00	5,00	0,00	0,00
					51	Prolongación Obra de Abrigo del Muelle de Caleta Córdova	0	4.986.313	986.313	0	0,00	5,00	5,00	0,00	0,00
					9	Dársena Turística-Deportiva en Cercanías de Punta Cuevas	0	100.000	100.000	0	0,00	0,00	0,00	0,00	0,00
					51	Dársena Turística-Deportiva en Cercanías de Punta Cuevas	0	100.000	100.000	0	0,00	0,00	0,00	0,00	0,00
					10	Embarcadero Turístico Puerto Pirámide	0	100.000	100.000	0	0,00	0,00	0,00	0,00	0,00
					51	Embarcadero Turístico Puerto Pirámide	0	100.000	100.000	0	0,00	0,00	0,00	0,00	0,00
					11	Sistema Defensas Puerto Barranqueras (1)	0	2.018.593	518.593	0	0,00	6,96	6,96	0,00	0,00
					51	Sistema Defensas Puerto Barranqueras (1)	0	2.018.593	518.593	0	0,00	6,96	6,96	0,00	0,00
					12	Embarcadero de Pasajeros y Vehículos Puerto Pilcomayo	0	596.629	596.629	0	0,00	0,00	0,00	0,00	0,00
					51	Embarcadero de Pasajeros y Vehículos Puerto Pilcomayo	0	596.629	596.629	0	0,00	0,00	0,00	0,00	0,00
					13	Embarcadero de Pasajeros y Vehículos Puerto Colonia Cano	0	596.629	596.629	0	0,00	0,00	0,00	0,00	0,00
					51	Embarcadero de Pasajeros y Vehículos Puerto Colonia Cano	0	596.629	596.629	0	0,00	0,00	0,00	0,00	0,00
					14	Reparación, Mejoras y Equipamiento Puerto Formosa	0	1.491.571	1.491.571	0	0,00	0,00	0,00	0,00	0,00
					51	Reparación, Mejoras y Equipamiento Puerto Formosa	0	1.491.571	1.491.571	0	0,00	0,00	0,00	0,00	0,00
					16	Dragado Río Uruguay	0	8.903.687	903.687	0	0,00	9,94	9,94	0,00	0,00
					51	Dragado Río Uruguay	0	8.903.687	903.687	0	0,00	9,94	9,94	0,00	0,00
					19	Ampliación Muelle Histórico Río Grande (1)	0	2.287.076	287.076	0	0,00	6,96	6,96	0,00	0,00
					51	Ampliación Muelle Histórico Río Grande (1)	0	2.287.076	287.076	0	0,00	6,96	6,96	0,00	0,00
					20	Ampliación Complejo Portuario Bahía Ushuaia	0	4.932.129	932.129	0	0,00	0,00	0,00	0,00	0,00
					51	Ampliación Complejo Portuario Bahía Ushuaia	0	4.932.129	932.129	0	0,00	0,00	0,00	0,00	0,00
					22	Reparación Parque España (5)	71.167.314	298.314	298.314	0	100,00	0,00	0,00	0,00	0,00
					51	Reparación Parque España (5)	71.167.314	298.314	298.314	0	100,00	0,00	0,00	0,00	0,00
					23	Reparación Puerto Rosario Costanera	0	9.504.851	804.851	0	0,00	5,00	5,00	0,00	0,00
					51	Reparación Puerto Rosario Costanera	0	9.504.851	804.851	0	0,00	5,00	5,00	0,00	0,00
					25	Reparación Muelle en Delegación Río Uruguay de la Dirección Nacional de Vías Navegables	0	248.595	248.595	0	0,00	27,49	27,49	0,00	0,00
					51	Reparación Muelle en Delegación Río Uruguay de la Dirección Nacional de Vías Navegables	0	248.595	248.595	0	0,00	27,49	27,49	0,00	0,00
					26	Reparación Estructura Vértice Sur Puerto La Plata - Provincia de Buenos Aires	0	149.157	149.157	0	0,00	0,00	0,00	0,00	0,00
					51	Reparación Estructura Vértice Sur Puerto La Plata - Provincia de Buenos Aires	0	149.157	149.157	0	0,00	0,00	0,00	0,00	0,00
					28	Dragado Ampliación del Canal de Acceso Puerto Bahía Blanca - Provincia de Buenos Aires	0	4.472.725	1.472.725	0	0,00	0,00	0,00	0,00	0,00
					51	Dragado Ampliación del Canal de Acceso Puerto Bahía Blanca - Provincia de Buenos Aires	0	4.472.725	1.472.725	0	0,00	0,00	0,00	0,00	0,00
					29	Reparación y Ampliación del Sitio 2 Muelle Almirante Storni - Provincia de Chubut	0	5.665.983	2.865.983	0	0,00	0,00	0,00	0,00	0,00
					51	Reparación y Ampliación del Sitio 2 Muelle Almirante Storni - Provincia de Chubut	0	5.665.983	2.865.983	0	0,00	0,00	0,00	0,00	0,00
					30	Remoción Cascos Hundidos Puerto Quequén-Pcia. Buenos Aires	0	1.322.527	322.527	0	0,00	0,00	0,00	0,00	0,00
					51	Remoción Cascos Hundidos Puerto Quequén-Pcia. Buenos Aires	0	1.322.527	322.527	0	0,00	0,00	0,00	0,00	0,00
					31	Acortamiento Escollera Norte Puerto Quequén-Pcia. de Buenos	0	1.986.773	986.773	0	0,00	5,00	5,00	0,00	0,00

Cuadro C
INVERSIÓN REAL DIRECTA: PROYECTOS DE INVERSIÓN
AL 31/12/2014

Jur	SAF	Pg	Sp	Py	Ob	Descripción	Ejec. Financiera acum. al 2013	Crédito inicial 2014	Vigente al 31/12/2014	Devengado al 31/12/2014	Ejec. Física acum. al 2013	Programación Inicial 2014	Programado Vig. al 31/12/2014	Ejecutado 4º trim	Ejecutado al 31/12/2014
					51	Acortamiento Escollera Norte Puerto Quequén-Pcia. de Buenos Aires	0	1.986.773	986.773		0,00	5,00	5,00	0,00	0,00
					32	Mejoras Frente de Atraque Puerto Quequén-Pcia. de Buenos Air	0	397.752	397.752		0,00	0,00	0,00	0,00	0,00
					51	Mejoras Frente de Atraque Puerto Quequén - Provincia de Buenos Aires	0	397.752	397.752		0,00	0,00	0,00	0,00	0,00
					34	Ampliación Muelle Comandante Luis Piedrabuena Etapa II, Provincia de Chubut	0	1.988.762	1.988.762		0,00	0,00	0,00	0,00	0,00
					51	Ampliación Muelle Comandante Luis Piedrabuena Etapa II, Provincia de Chubut	0	1.988.762	1.988.762		0,00	0,00	0,00	0,00	0,00
					35	Reparación Pilotes Macizos Muelle Almirante Storni, Chubut	0	8.286.041	786.041		0,00	5,00	5,00	0,00	0,00
					51	Reparación Pilotes Macizos Muelle Almirante Storni, Chubut	0	8.286.041	786.041		0,00	5,00	5,00	0,00	0,00
					36	Ampliación de la Recuperación de Tierras en la Restinga Sur Puerto Nuevo, Provincia de Chubut	0	2.908.564	408.564		0,00	0,00	0,00	0,00	0,00
					51	Ampliación de la Recuperación de Tierras en la Restinga Sur Puerto Nuevo, Provincia de Chubut	0	2.908.564	408.564		0,00	0,00	0,00	0,00	0,00
					37	Ampliación Dársena Pesquera y Deportiva en Puerto Lobos, Chubut	0	3.937.749	437.749		0,00	0,00	0,00	0,00	0,00
					51	Ampliación Dársena Pesquera y Deportiva en Puerto Lobos, Chubut	0	3.937.749	437.749		0,00	0,00	0,00	0,00	0,00
					38	Ampliación Muelle para Cruceros Turísticos en Bahía Camarones, Provincia de Chubut	0	2.958.283	458.283		0,00	0,00	0,00	0,00	0,00
					51	Ampliación Muelle para Cruceros Turísticos en Bahía Camarones, Provincia de Chubut	0	2.958.283	458.283		0,00	0,00	0,00	0,00	0,00
					39	Terminación Muelle Isla Puerto Ibicuy, Entre Ríos	0	100.000	100.000		0,00	0,00	0,00	0,00	0,00
					51	Terminación Muelle Isla Puerto Ibicuy, Entre Ríos	0	100.000	100.000		0,00	0,00	0,00	0,00	0,00
					41	Construcción Playa de Transferencia de Cargas y Reformas - Puerto de Corrientes - Provincia de Corrientes	0	100.000	100.000		0,00	0,00	0,00	0,00	0,00
					51	Construcción Playa de Transferencia de Cargas y Reformas - Puerto de Corrientes - Provincia de Corrientes	0	100.000	100.000		0,00	0,00	0,00	0,00	0,00
					42	Ampliación de la Planta y Terminal Fluvial de Embarque de Cereales - Ita Ibate - Corrientes	0	100.000	100.000		0,00	0,00	0,00	0,00	0,00
					51	Ampliación de la Planta y Terminal Fluvial de Embarque de Cereales - Ita Ibate - Corrientes	0	100.000	100.000		0,00	0,00	0,00	0,00	0,00
					43	Ampliación Sitio 1 y 2 en Muelle Almirante Storni - Chubut	0	2.714.660	714.660		0,00	0,00	0,00	0,00	0,00
					51	Ampliación Sitio 1 y 2 en Muelle Almirante Storni - Chubut	0	2.714.660	714.660		0,00	0,00	0,00	0,00	0,00
					44	Ampliación Puerto Comodoro Rivadavia IV Etapa - Comodoro Rivadavia - Chubut	0	7.060.105	560.105		0,00	0,00	0,00	0,00	0,00
					51	Ampliación Puerto Comodoro Rivadavia IV Etapa - Comodoro Rivadavia - Chubut	0	7.060.105	560.105		0,00	0,00	0,00	0,00	0,00
					45	Dragado de Mantenimiento del Puerto de Rawson - Rawson - Chubut	0	1.290.706	290.706		0,00	0,00	0,00	0,00	0,00
					51	Dragado de Mantenimiento del Puerto de Rawson - Rawson - Chubut	0	1.290.706	290.706		0,00	0,00	0,00	0,00	0,00
					46	Ampliación del Muelle Pesquero del Puerto de Rawson - Rawson - Chubut	0	765.673	765.673		0,00	0,00	0,00	0,00	0,00
					51	Ampliación del Muelle Pesquero del Puerto de Rawson - Rawson - Chubut	0	765.673	765.673		0,00	0,00	0,00	0,00	0,00
					47	Recuperación Costanera Zárate - Provincia de Buenos Aires	0	124.298	124.298		0,00	0,00	0,00	0,00	0,00
					51	Recuperación Costanera Zárate - Provincia de Buenos Aires	0	124.298	124.298		0,00	0,00	0,00	0,00	0,00
					48	Reconstrucción de Escollera Sudeste entre Km. 5400 y 7700 del Canal de Acceso al Puerto La Plata	0	4.852.579	1.352.579		0,00	0,00	0,00	0,00	0,00
					51	Reconstrucción de Escollera Sudeste entre Km. 5400 y 7700 del Canal de Acceso al Puerto La Plata	0	4.852.579	1.352.579		0,00	0,00	0,00	0,00	0,00
					49	Construcción Accesos a Nuevas Instalaciones del Puerto de Santa Fe - Provincia de Santa Fe	0	6.463.476	3.463.476		0,00	0,00	0,00	0,00	0,00
					51	Construcción Accesos a Nuevas Instalaciones del Puerto de Santa Fe - Provincia de Santa Fe	0	6.463.476	3.463.476		0,00	0,00	0,00	0,00	0,00
					50	Ampliación del Puerto Caleta Paula - Etapa II - Provincia de Santa Cruz	0	1.988.762	488.762		0,00	0,00	0,00	0,00	0,00
					51	Ampliación del Puerto Caleta Paula - Etapa II - Provincia de Santa Cruz	0	1.988.762	488.762		0,00	0,00	0,00	0,00	0,00
					51	Mejoramiento de 600m del Muro de Gravedad del Parque España - Sector Costero Próximo a Monumento a la Bandera	0	1.392.133	1.392.133		0,00	0,00	0,00	0,00	0,00
					51	Mejoramiento de 600m del Muro de Gravedad del Parque España - Sector Costero Próximo a Monumento a la Bandera	0	1.392.133	1.392.133		0,00	0,00	0,00	0,00	0,00
					52	Construcción de Pavimento de Hormigón Armado y Cubierta para Vehículos - Edificio Av.España 2221 - CABA	0	329.140	329.140		0,00	5,00	5,00	0,00	0,00
					51	Construcción de Pavimento de Hormigón Armado y Cubierta para Vehículos - Edificio Av.España 2221 - CABA	0	329.140	329.140		0,00	5,00	5,00	0,00	0,00
					53	Mejoramiento de la Conectividad de la Hidrovía Paraguay - Paraná (1)	0	100.000	100.000		0,00	0,00	0,00	0,00	0,00
					51	Mejoramiento de la Conectividad de la Hidrovía Paraguay - Paraná (1)	0	100.000	100.000		0,00	0,00	0,00	0,00	0,00
					54	Reconversión Puerto Iguazú - Provincia de Misiones	0	100.000	100.000		0,00	0,00	0,00	0,00	0,00
					51	Reconversión Puerto Iguazú - Provincia de Misiones	0	100.000	100.000		0,00	0,00	0,00	0,00	0,00
					55	Reconversión Puerto Diamante - Provincia de Entre Ríos	0	100.000	100.000		0,00	0,00	0,00	0,00	0,00
					51	Reconversión Puerto Diamante - Provincia de Entre Ríos	0	100.000	100.000		0,00	0,00	0,00	0,00	0,00
					56	Ampliación Muelle en Puerto Ibicuy - Provincia de Entre Ríos	0	100.000	100.000		0,00	0,00	0,00	0,00	0,00
					51	Ampliación Muelle en Puerto Ibicuy - Provincia de Entre Ríos	0	100.000	100.000		0,00	0,00	0,00	0,00	0,00
					57	Remodelación Escollera Interior Puerto Mar del Plata - Provincia de Buenos Aires	0	100.000	100.000		0,00	0,00	0,00	0,00	0,00
					51	Remodelación Escollera Interior Puerto Mar del Plata - Provincia de Buenos Aires	0	100.000	100.000		0,00	0,00	0,00	0,00	0,00
					58	Cierre de Dársena Puerto San Pedro - Provincia de Buenos Aires	0	100.000	100.000		0,00	0,00	0,00	0,00	0,00
					51	Cierre de Dársena Puerto San Pedro - Provincia de Buenos Aires	0	100.000	100.000		0,00	0,00	0,00	0,00	0,00
					59	Terminal de Contenedores Espigón III Puerto Mar del Plata - Provincia de Buenos Aires	0	100.000	100.000		0,00	0,00	0,00	0,00	0,00
					51	Terminal de Contenedores Espigón III Puerto Mar del Plata - Provincia de Buenos Aires	0	100.000	100.000		0,00	0,00	0,00	0,00	0,00
					60	Terminal Seca en Proximidad al Mercado Central - Puerto de Buenos Aires	0	100.000	100.000		0,00	0,00	0,00	0,00	0,00
					51	Terminal Seca en Proximidad al Mercado Central - Puerto de Buenos Aires	0	100.000	100.000		0,00	0,00	0,00	0,00	0,00
					61	Nueva Instalación para Armada Argentina en Puerto Ushuaia - Provincia de Tierra del Fuego	0	100.000	100.000		0,00	0,00	0,00	0,00	0,00
					51	Nueva Instalación para Armada Argentina en Puerto Ushuaia - Provincia de Tierra del Fuego	0	100.000	100.000		0,00	0,00	0,00	0,00	0,00
					62	Construcción de Espigones VIII y IX - Puerto de Mar del Plata - Provincia de Buenos Aires	0	100.000	100.000		0,00	0,00	0,00	0,00	0,00
					51	Construcción de Espigones VIII y IX - Puerto de Mar del Plata - Provincia de Buenos Aires	0	100.000	100.000		0,00	0,00	0,00	0,00	0,00
					63	Reconversión Muelle Puerto de Concepción del Uruguay - Provincia de Entre Ríos	0	100.000	100.000		0,00	0,00	0,00	0,00	0,00
					51	Reconversión Muelle Puerto de Concepción del Uruguay - Provincia de Entre Ríos	0	100.000	100.000		0,00	0,00	0,00	0,00	0,00

Cuadro C
INVERSIÓN REAL DIRECTA: PROYECTOS DE INVERSIÓN
AL 31/12/2014

Jur	SAF	Pg	Sp	Py	Ob	Descripción	Ejec. Financiera acum. al 2013	Crédito inicial 2014	Vigente al 31/12/2014	Devengado al 31/12/2014	Ejec. Física acum. al 2013	Programación Inicial 2014	Programado Vig. al 31/12/2014	Ejecutado 4º trim	Ejecutado al 31/12/2014
					64	Reconversión Puerto Reconquista - Provincia de Santa Fe	0	100.000	100.000	0	0,00	0,00	0,00	0,00	0,00
					51	Reconversión Puerto Reconquista - Provincia de Santa Fe	0	100.000	100.000	0	0,00	0,00	0,00	0,00	0,00
					65	Reconversión Puerto Villa Ocampo - Provincia de Santa Fe	0	100.000	100.000	0	0,00	0,00	0,00	0,00	0,00
					51	Reconversión Puerto Villa Ocampo - Provincia de Santa Fe	0	100.000	100.000	0	0,00	0,00	0,00	0,00	0,00
					66	Frente Muelles de Silos en Puerto Barranqueras - Provincia de Chaco	0	100.000	100.000	0	0,00	0,00	0,00	0,00	0,00
					51	Frente Muelles de Silos en Puerto Barranqueras - Provincia de Chaco	0	100.000	100.000	0	0,00	0,00	0,00	0,00	0,00
					67	Construcción Escollera, Puerto y Defensa de Embarque sobre Río Bermejo - Aguas Blancas - Departamento de Orán - Salta	0	100.000	100.000	0	0,00	0,00	0,00	0,00	0,00
					51	Construcción Escollera, Puerto y Defensa de Embarque sobre Río Bermejo - Aguas Blancas - Departamento de Orán - Salta	0	100.000	100.000	0	0,00	0,00	0,00	0,00	0,00
					68	Refulado Costero - Provincia de Buenos Aires	0	100.000	100.000	0	0,00	0,00	0,00	0,00	0,00
					51	Refulado Costero - Provincia de Buenos Aires	0	100.000	100.000	0	0,00	0,00	0,00	0,00	0,00
					69	Refuncionalización y Puesta en Valor Sede de la Subsecretaría de Puertos y Vías Navegables (Edificio de Av. España 2221)	0	397.752	397.752	0	0,00	0,00	0,00	0,00	0,00
					51	Refuncionalización y Puesta en Valor Sede de la Subsecretaría de Puertos y Vías Navegables (Edificio de Av. España 2221)	0	397.752	397.752	0	0,00	0,00	0,00	0,00	0,00
					70	Refuncionalización y Puesta en Valor Edificios e Instalaciones Delegación Paraná Medio de la D.N.V.N. E.I-Entre Ríos	0	74.579	74.579	0	0,00	0,00	0,00	0,00	0,00
					51	Refuncionalización y Puesta en Valor Edificios e Instalaciones Delegación Paraná Medio de la D.N.V.N. E.I-Entre Ríos	0	74.579	74.579	0	0,00	0,00	0,00	0,00	0,00
					73	Reparación Varadero de la Delegación Paraná Medio de la Dirección Nacional de Vías Navegables - Provincia de Entre Ríos	0	100.000	100.000	0	0,00	0,00	0,00	0,00	0,00
					51	Reparación Varadero de la Delegación Paraná Medio de la Dirección Nacional de Vías Navegables - Provincia de Entre Ríos	0	100.000	100.000	0	0,00	0,00	0,00	0,00	0,00
					74	Defensa de Costa y Protección de Muelles del Puerto Nuevo de Ciudad de Paraná -Provincia de Entre Ríos	0	3.032.862	532.862	0	0,00	0,00	0,00	0,00	0,00
					51	Defensa de Costa y Protección de Muelles del Puerto Nuevo de Ciudad de Paraná -Provincia de Entre Ríos	0	3.032.862	532.862	0	0,00	0,00	0,00	0,00	0,00
					75	Construcción Muelle de Cierre en la Dársena F de Puerto Nuevo	0	2.863.817	863.817	0	0,00	0,00	0,00	0,00	0,00
					51	Construcción Muelle de Cierre en la Dársena F de Puerto Nuevo	0	2.863.817	863.817	0	0,00	0,00	0,00	0,00	0,00
					76	Acondicionamiento Instalaciones Eléctricas e Iluminación de Emergencia Edificio Delegación Paraná Inferior de la DNVN	0	103.416	103.416	0	0,00	0,00	0,00	0,00	0,00
					51	Acondicionamiento Instalaciones Eléctricas e Iluminación de Emergencia Edificio Delegación Paraná Inferior de la DNVN	0	103.416	103.416	0	0,00	0,00	0,00	0,00	0,00
					77	Construcción para Reposición de Buques Balizadores de la Dirección Nacional de Vías Navegables	0	3.422	3.422	0	0,00	0,00	0,00	0,00	0,00
					51	Construcción para Reposición de Buques Balizadores de la Dirección Nacional de Vías Navegables	0	3.422	3.422	0	0,00	0,00	0,00	0,00	0,00
					78	Pavimentos Sector de Relleno de la Dársena F de Puerto Nuevo	0	1.689.453	689.453	0	0,00	0,00	0,00	0,00	0,00
					51	Pavimentos Sector de Relleno de la Dársena F de Puerto Nuevo	0	1.689.453	689.453	0	0,00	0,00	0,00	0,00	0,00
					79	Recuperación del Sector de Barrancas Entre las Calles Rosario y Estrada - Granadero Baigorria - Provincia de Santa Fe	0	993.387	993.387	0	0,00	0,00	0,00	0,00	0,00
					51	Recuperación del Sector de Barrancas Entre las Calles Rosario y Estrada - Granadero Baigorria - Provincia de Santa Fe	0	993.387	993.387	0	0,00	0,00	0,00	0,00	0,00
					80	Consolidación de la Bajada Calle Formosa - Granadero Baigorria - Provincia de Santa Fe (1)	0	993.387	993.387	0	0,00	0,00	0,00	0,00	0,00
					51	Consolidación de la Bajada Calle Formosa - Granadero Baigorria - Provincia de Santa Fe (1)	0	993.387	993.387	0	0,00	0,00	0,00	0,00	0,00
					81	Reacondicionamiento Bajada Calle Urquiza - Granadero Baigorria - Provincia de Santa Fe	0	2.983.416	983.416	0	0,00	0,00	0,00	0,00	0,00
					51	Reacondicionamiento Bajada Calle Urquiza - Granadero Baigorria - Provincia de Santa Fe	0	2.983.416	983.416	0	0,00	0,00	0,00	0,00	0,00
					82	Definición Trazo de Apertura de Zona Beta del Canal Punta Indio de 143.900 Km., El Codillo , Hasta la Isobata de 12 Km. (1)	0	5.423.484	27.423.484	0	0,00	0,00	0,00	0,00	0,00
					51	Definición Trazo de Apertura de Zona Beta del Canal Punta Indio de 143.900 Km., El Codillo , Hasta la Isobata de 12 Km. (1)	0	5.423.484	27.423.484	0	0,00	0,00	0,00	0,00	0,00
					83	Construcción Sede Administrativa y Galpones para la Relocalización del Distrito Río de la Plata de la SSPyVN (1)	0	1.000.000	500.000	0	0,00	0,00	0,00	0,00	0,00
					51	Construcción Sede Administrativa y Galpones para la Relocalización del Distrito Río de la Plata de la SSPyVN (1)	0	1.000.000	500.000	0	0,00	0,00	0,00	0,00	0,00
					84	Reconstrucción Muelle de Barcazas, Muelle de Cargas Generales y Obras complementarias en Puerto Ibicuy - Provincia de Entre Ríos (1)	0	10.000	10.000	0	0,00	0,00	0,00	0,00	0,00
					51	Reconstrucción Muelle de Barcazas, Muelle de Cargas Generales y Obras complementarias en Puerto Ibicuy - Provincia de Entre Ríos (1)	0	10.000	10.000	0	0,00	0,00	0,00	0,00	0,00
					85	Construcción Accesos Terrestres e Instalaciones Electromecánicas para la Operatividad del Puerto Ibicuy - Provincia de Entre Ríos (1)	0	10.000	10.000	0	0,00	0,00	0,00	0,00	0,00
					51	Construcción Accesos Terrestres e Instalaciones Electromecánicas para la Operatividad del Puerto Ibicuy - Provincia de Entre Ríos (1)	0	10.000	10.000	0	0,00	0,00	0,00	0,00	0,00
					86	Puesta en Valor Edificio, Varadero e Instalaciones del Distrito Paraná Superior - Provincia de Corrientes (1)	0	10.000	10.000	0	0,00	0,00	0,00	0,00	0,00
					51	Puesta en Valor Edificio, Varadero e Instalaciones del Distrito Paraná Superior - Provincia de Corrientes (1)	0	10.000	10.000	0	0,00	0,00	0,00	0,00	0,00
					87	Puesta en Valor Edificio, Varadero e Instalaciones del Distrito Paraná Inferior - Provincia de Santa Fe (1)	0	10.000	10.000	0	0,00	0,00	0,00	0,00	0,00

Cuadro C
INVERSIÓN REAL DIRECTA: PROYECTOS DE INVERSIÓN
AL 31/12/2014

Jur	SAF	Pg	Sp	Py	Ob	Descripcion	Ejec. Financiera acum. al 2013	Crédito inicial 2014	Vigente al 31/12/2014	Devengado al 31/12/2014	Ejec. Física acum. al 2013	Programación Inicial 2014	Programado Vig. al 31/12/2014	Ejecutado 4º trim	Ejecutado al 31/12/2014
					51	Puesta en Valor Edificio, Varadero e Instalaciones del Distrito Paraná Inferior - Provincia de Santa Fe (1)	0	10.000	10.000	0	0,00	0,00	0,00	0,00	0,00
669		16				Administración Nacional de Aviación Civil									
					3	Regulación, Fiscalización y Administración de la Aviación Civil									
					51	Construcción o Ampliación de Edificios para la Extinción de Incendios, Categoría 7, 8 y 9 (13)	15.833.601	0	0	0	5,00	s/i	36,00	15,00	31,00
					51	Construcción o Ampliación de Edificios para la Extinción de Incendios, Categoría 7, 8 y 9 (13)	15.833.601	0	0	0	5,00	s/i	36,00	15,00	31,00
					5	Rehabilitación de Pavimentos, Señalización Horizontal y Nuevo Sistema de Balizamiento - Aeropuerto Morón (13) (14)	16.924.927	0	0	0	35,00	s/i	65,00	0,00	85,00
					51	Rehabilitación de Pavimentos, Señalización Horizontal y Nuevo Sistema de Balizamiento - Aeropuerto Morón (13) (14)	16.924.927	0	0	0	35,00	s/i	65,00	0,00	85,00
					7	Relocación y Adecuación de Servicios Públicos en Sector Norte - Aeroparque (1)	0	65.939.876	103.839.876	101.743.584	0,00	30,00	30,00	0,00	10,00
					51	Relocación y Adecuación de Servicios Públicos en Sector Norte - Aeroparque (1)	0	65.939.876	103.839.876	101.743.584	0,00	30,00	30,00	0,00	10,00
35		307				Ministerio de Relaciones Exteriores y Culto									
						Ministerio de Relaciones Exteriores y Culto									
					1	Actividades Centrales									
					16	Construcción Archivo y Oficinas del Ministerio de Relaciones Exteriores y Culto	0	400.000	0	0	0,00	0,00	0,00	0,00	0,00
					51	Construcción Archivo y Oficinas del Ministerio de Relaciones Exteriores y Culto	0	400.000	0	0	0,00	0,00	0,00	0,00	0,00
					17	Remodelación Edificio Juncal - Ministerio Relaciones Exteriores y Culto - Ciudad de Buenos Aires	504.878	3.069.176	0	0	17,00	5,00	0,00	0,00	0,00
					51	Remodelación Edificio Juncal - Ministerio Relaciones Exteriores y Culto - Ciudad de Buenos Aires	504.878	3.069.176	0	0	17,00	5,00	0,00	0,00	0,00
					18	Restauración de la Ronda del Palacio San Martín	0	1.571.347	0	0	0,00	10,00	0,00	0,00	0,00
					51	Restauración de la Ronda del Palacio San Martín	0	1.571.347	0	0	0,00	10,00	0,00	0,00	0,00
					19	Restauración Teselas de la Ronda del Palacio San Martín	0	3.912.922	0	0	0,00	10,00	0,00	0,00	0,00
					51	Restauración Teselas de la Ronda del Palacio San Martín	0	3.912.922	0	0	0,00	10,00	0,00	0,00	0,00
					2	Actividades Comunes a los Programas 16, 19 y 22									
					8	Remodelación Embajada en Roma (1)	0	2.695.000	0	0	0,00	0,00	0,00	0,00	0,00
					51	Remodelación Embajada en Roma (1)	0	2.695.000	0	0	0,00	0,00	0,00	0,00	0,00
					9	Remodelación Embajada y Residencia en La Paz	439.538	2.150.859	0	0	15,00	0,00	0,00	0,00	0,00
					51	Remodelación Embajada y Residencia en La Paz	439.538	2.150.859	0	0	15,00	0,00	0,00	0,00	0,00
					11	Remodelación Embajada y Residencia en Washington	16.222.428	6.152.673	0	0	61,00	5,00	0,00	0,00	0,00
					0	Remodelación Embajada y Residencia en Washington	1.972.986	41.673	0	0					
					51	Remodelación Embajada y Residencia en Washington	14.249.442	6.111.000	0	0	61,00	5,00	0,00	0,00	0,00
					15	Remodelación Residencia y Embajada en Países Bajos	87.167	4.289.002	0	0	0,00	0,00	0,00	0,00	0,00
					0	Remodelación Residencia y Embajada en Países Bajos	87.167	325.723	0	0					
					51	Remodelación Residencia y Embajada en Países Bajos	0	3.963.279	0	0	0,00	0,00	0,00	0,00	0,00
					0	Remodelación Residencia en Berlín, República Federal de Alemania	0	55.000	0	0					
					20	Remodelación Museo General San Martín - República Francesa	278.895	656.221	0	0	0,00	2,00	0,00	0,00	0,00
					0	Remodelación Museo General San Martín - República Francesa	278.895	12.221	0	0					
					51	Remodelación Museo General San Martín - República Francesa	0	644.000	0	0	0,00	2,00	0,00	0,00	0,00
					21	Remodelación Embajada en Santiago de Chile	0	886.410	0	0	0,00	0,00	0,00	0,00	0,00
					0	Remodelación Embajada en Santiago de Chile	0	42.210	0	0					
					51	Remodelación Embajada en Santiago de Chile	0	844.200	0	0	0,00	0,00	0,00	0,00	0,00
					23	Remodelación Oficinas de la Misión ante la Organización de los Estados Americanos	0	1.560.400	0	0	0,00	0,00	0,00	0,00	0,00
					0	Remodelación Oficinas de la Misión ante la Organización de los Estados Americanos	0	150.000	0	0					
					51	Remodelación Oficinas de la Misión ante la Organización de los Estados Americanos	0	1.410.400	0	0	0,00	0,00	0,00	0,00	0,00
					28	Remodelación Consulado en Washington, Estados Unidos de América	0	1.385.400	0	0	0,00	0,00	0,00	0,00	0,00
					0	Remodelación Consulado en Washington, Estados Unidos de América	0	73.400	0	0					
					51	Remodelación Consulado en Washington, Estados Unidos de América	0	1.312.000	0	0	0,00	0,00	0,00	0,00	0,00
					32	Construcción Centro Cultural Embajada de Chile	1.250.561	24.703.399	0	0	0,00	15,00	0,00	0,00	0,00
					0	Construcción Centro Cultural Embajada de Chile	1.250.561	88.399	0	0					
					51	Construcción Centro Cultural Embajada de Chile	0	24.615.000	0	0	0,00	15,00	0,00	0,00	0,00
					33	Remodelación de Interiores y Fachada de la Embajada de París - Francia	173.644	4.352.999	0	0	0,00	0,00	0,00	0,00	0,00
					0	Remodelación de Interiores y Fachada de la Embajada de París - Francia	173.644	400.000	0	0					
					51	Remodelación de Interiores y Fachada de la Embajada de París - Francia	0	3.952.999	0	0	0,00	0,00	0,00	0,00	0,00
					37	Restauración Embajada en Perú (1)	0	1.443.000	0	0	0,00	0,00	0,00	0,00	0,00
					0	Restauración Embajada en Perú (1)	0	243.000	0	0					
					51	Refuerzo Estructural (1)	0	1.200.000	0	0	0,00	0,00	0,00	0,00	0,00
					38	Construcción de la nueva Residencia en Brasilia	0	400.000	0	0					
					39	Remodelación Embajada y Residencia en Washington - Etapa II (1) (13)	0	0	0	0	0,00	s/i	0,00	0,00	0,00
					0	Remodelación Embajada y Residencia en Washington - Etapa II (1) (13)	0	0	0	0					
					51	Remodelación Embajada y Residencia en Washington - Etapa II (1) (13)	0	0	0	0	0,00	s/i	0,00	0,00	0,00
					20	Desarrollo del Plan Antártico									
					15	Remodelación Edificio de la Dirección Nacional del Antártico	0	5.460.000	0	0	0,00	0,00	0,00	0,00	0,00
					51	Remodelación Edificio de la Dirección Nacional del Antártico	0	5.460.000	0	0	0,00	0,00	0,00	0,00	0,00
					16	Remodelación Módulo Habitacional y Laboratorio Base Científica Carlini	3.736.837	1.000.000	0	0	79,00	6,00	0,00	0,00	0,00
					51	Remodelación Módulo Habitacional y Laboratorio Base Científica Carlini	3.736.837	1.000.000	0	0	79,00	6,00	0,00	0,00	0,00
40		332				Ministerio de Justicia y Derechos Humanos									
						Ministerio de Justicia y Derechos Humanos									
					1	Actividades Centrales									
					6	Reparaciones Varias y Equipamiento de Diversas Dependencias. Etapa III	0	1.200.000	1.200.000	0	0,00	100,00	100,00	0,00	0,00

Cuadro C
INVERSIÓN REAL DIRECTA: PROYECTOS DE INVERSIÓN
AL 31/12/2014

Jur	SAF	Pg	Sp	Py	Ob	Descripción	Ejec. Financiera acum. al 2013	Crédito inicial 2014	Vigente al 31/12/2014	Devengado al 31/12/2014	Ejec. Física acum. al 2013	Programación Inicial 2014	Programado Vig. al 31/12/2014	Ejecutado 4º trim	Ejecutado al 31/12/2014
					51	Reacondicionamiento Red Cloacal y Agua Potable Complejo Penitenciario Federal 1 Ezeiza, Provincia de Buenos Aires	0	5.073.503	5.073.503	2.358.439	0,00	100,00	100,00	11,73	48,85
					57	Provisión de Agua e Instalación contra Incendios Unidad 12 Viedma, Provincia de Río Negro	0	7.950.000	7.950.000	0	0,00	100,00	100,00	0,00	0,00
					51	Provisión de Agua e Instalación contra Incendios Unidad 12 Viedma, Provincia de Río Negro	0	7.950.000	7.950.000	0	0,00	100,00	100,00	0,00	0,00
					58	Reparación Instalaciones Generales Complejo Penitenciario Federal 1 Ezeiza, Provincia de Buenos Aires	0	100.000	100.000	0	0,00	0,00	0,00	0,00	0,00
					51	Reparación Instalaciones Generales Complejo Penitenciario Federal 1 Ezeiza, Provincia de Buenos Aires	0	100.000	100.000	0	0,00	0,00	0,00	0,00	0,00
					59	Reparación Instalaciones Generales y Pavimentación Complejo Penitenciario Federal 2 Marcos Paz, Provincia de Buenos Aires	0	4.011.299	5.878.071	788.843	0,00	3,00	3,00	0,00	0,00
					51	Reparación Instalaciones Generales y Pavimentación Complejo Penitenciario Federal 2 Marcos Paz, Provincia de Buenos Aires	0	4.011.299	5.878.071	788.843	0,00	3,00	3,00	0,00	0,00
					60	Reparación Vestuarios, Casino y Cubierta Complejo Penitenciario Federal 2 Marcos Paz, Provincia de Buenos Aires	0	20.000	20.000	0	0,00	0,00	0,00	0,00	0,00
					51	Reparación Vestuarios, Casino y Cubierta Complejo Penitenciario Federal 2 Marcos Paz, Provincia de Buenos Aires	0	20.000	20.000	0	0,00	0,00	0,00	0,00	0,00
					61	Puesta en Valor de Sectores del Complejo Penitenciario Federal Ciudad Autónoma de Buenos Aires	0	20.000	20.000	0	0,00	0,00	0,00	0,00	0,00
					51	Puesta en Valor de Sectores del Complejo Penitenciario Federal Ciudad Autónoma de Buenos Aires	0	20.000	20.000	0	0,00	0,00	0,00	0,00	0,00
					62	Reparación Instalación Eléctrica Unidad 3 Ezeiza, Provincia de Buenos Aires	0	5.463.361	5.463.361	0	0,00	100,00	100,00	0,00	0,00
					51	Reparación Instalación Eléctrica Unidad 3 Ezeiza, Provincia de Buenos Aires	0	5.463.361	5.463.361	0	0,00	100,00	100,00	0,00	0,00
					64	Reparación Integral Complejo Federal Marcos Paz, Provincia de Buenos Aires	0	5.983.758	6.504.531	1.572.000	0,00	52,40	52,40	8,81	16,33
					51	Reparación Integral Complejo Federal Marcos Paz, Provincia de Buenos Aires	0	5.983.758	6.504.531	1.572.000	0,00	52,40	52,40	8,81	16,33
					65	Reparación y Eventos Extraordinarios Región Noroeste	0	570.652	50.000	0	0,00	0,00	0,00	0,00	0,00
					51	Reparación y Eventos Extraordinarios Región Noroeste	0	570.652	50.000	0	0,00	0,00	0,00	0,00	0,00
					66	Reparación y Eventos Extraordinarios Región Noreste	0	100.000	50.000	0	0,00	0,00	0,00	0,00	0,00
					51	Reparación y Eventos Extraordinarios Región Noreste	0	100.000	50.000	0	0,00	0,00	0,00	0,00	0,00
					67	Reparación y Eventos Extraordinarios Región Centro	0	100.000	50.000	0	0,00	0,00	0,00	0,00	0,00
					51	Reparación y Eventos Extraordinarios Región Centro	0	100.000	50.000	0	0,00	0,00	0,00	0,00	0,00
					68	Reparación y Eventos Extraordinarios Región Sur	0	100.000	50.000	0	0,00	0,00	0,00	0,00	0,00
					51	Reparación y Eventos Extraordinarios Región Sur	0	100.000	50.000	0	0,00	0,00	0,00	0,00	0,00
					69	Ampliación Hospital Central CPF 1 Ezeiza	0	20.000	20.000	0	0,00	0,00	0,00	0,00	0,00
					51	Ampliación Hospital Central CPF 1 Ezeiza	0	20.000	20.000	0	0,00	0,00	0,00	0,00	0,00
					70	Readequación de la Red Eléctrica - CPF2 Marcos Paz (1)	0	40.000	40.000	0	0,00	0,00	0,00	0,00	0,00
					51	Readequación de la Red Eléctrica - CPF2 Marcos Paz (1)	0	40.000	40.000	0	0,00	0,00	0,00	0,00	0,00
					71	Reparaciones e Instalaciones Varias y Nuevo sistema de CCTV - CPF2 Marcos Paz (1)	0	40.000	40.000	0	0,00	0,00	0,00	0,00	0,00
					51	Reparaciones e Instalaciones Varias y Nuevo sistema de CCTV - CPF2 Marcos Paz (1)	0	40.000	40.000	0	0,00	0,00	0,00	0,00	0,00
					72	Mantenimiento y Reparación de los equipos de Calefacción y Agua caliente Central - CPF2 Marcos Paz (1)	0	40.000	40.000	0	0,00	0,00	0,00	0,00	0,00
					51	Mantenimiento y Reparación de los equipos de Calefacción y Agua caliente Central - CPF2 Marcos Paz (1)	0	40.000	40.000	0	0,00	0,00	0,00	0,00	0,00
					73	Readequación Red de Gas, Renovación y Reparación de Equipos de Calefacción - CPF4 Ezeiza (1)	0	40.000	40.000	0	0,00	0,00	0,00	0,00	0,00
					51	Readequación Red de Gas, Renovación y Reparación de Equipos de Calefacción - CPF4 Ezeiza (1)	0	40.000	40.000	0	0,00	0,00	0,00	0,00	0,00
					74	Reparaciones y Obras de Infraestructura - CPF4 Ezeiza (1)	0	40.000	40.000	0	0,00	0,00	0,00	0,00	0,00
					51	Reparaciones y Obras de Infraestructura - CPF4 Ezeiza (1)	0	40.000	40.000	0	0,00	0,00	0,00	0,00	0,00
					75	Instalación de Equipos de Calefacción, Reparación Instalación Sanitaria, Readequación Instalación Eléctrica - U15 Río Gallegos (1)	0	40.000	40.000	0	0,00	0,00	0,00	0,00	0,00
					51	Instalación de Equipos de Calefacción, Reparación Instalación Sanitaria, Readequación Instalación Eléctrica - U15 Río Gallegos (1)	0	40.000	40.000	0	0,00	0,00	0,00	0,00	0,00
					76	Refacción Integral de Pabellones, Red Cloacal, Pluvial y Sanitario, Obras Varias - U7 Prisión Regional del Norte (1)	0	40.000	40.000	0	0,00	0,00	0,00	0,00	0,00
					51	Refacción Integral de Pabellones, Red Cloacal, Pluvial y Sanitario, Obras Varias - U7 Prisión Regional del Norte (1)	0	40.000	40.000	0	0,00	0,00	0,00	0,00	0,00
					77	Instalación Gas y Calefacción Central, Obras Varias - U6 Instituto de Seguridad y Resocialización (1)	0	40.000	40.000	0	0,00	0,00	0,00	0,00	0,00
					51	Instalación Gas y Calefacción Central, Obras Varias - U6 Instituto de Seguridad y Resocialización (1)	0	40.000	40.000	0	0,00	0,00	0,00	0,00	0,00
					78	Impermeabilización Cubiertas General - U6 Instituto de Seguridad y Resocialización (1)	0	40.000	40.000	0	0,00	0,00	0,00	0,00	0,00
					51	Impermeabilización Cubiertas General - U6 Instituto de Seguridad y Resocialización (1)	0	40.000	40.000	0	0,00	0,00	0,00	0,00	0,00
					79	Construcción de Red de Incendio y Salidas de Emergencias - U6 Instituto de Seguridad y Resocialización (1)	0	40.000	40.000	0	0,00	0,00	0,00	0,00	0,00
					51	Construcción de Red de Incendio y Salidas de Emergencias - U6 Instituto de Seguridad y Resocialización (1)	0	40.000	40.000	0	0,00	0,00	0,00	0,00	0,00
					80	Construcción Complejo Penitenciario Federal Orán - Provincia de Salta (1) (13)	0	0	0	0	0,00	s/i	s/i	0,00	0,00
					51	Construcción Complejo Penitenciario Federal Orán - Provincia de Salta (1) (13)	0	0	0	0	0,00	s/i	s/i	0,00	0,00
					81	Ampliación Complejo Penitenciario Federal Güemes - Provincia de Salta (1) (13)	0	0	0	0	0,00	s/i	s/i	0,00	0,00
					51	Ampliación Complejo Penitenciario Federal Güemes - Provincia de Salta (1) (13)	0	0	0	0	0,00	s/i	s/i	0,00	0,00

Cuadro C
INVERSIÓN REAL DIRECTA: PROYECTOS DE INVERSIÓN
AL 31/12/2014

Jur	SAF	Pg	Sp	Py	Ob	Descripcion	Ejec. Financiera acum. al 2013	Crédito inicial 2014	Vigente al 31/12/2014	Devengado al 31/12/2014	Ejec. Física acum. al 2013	Programación Inicial 2014	Programado Vig. al 31/12/2014	Ejecutado 4º trim	Ejecutado al 31/12/2014
					82	Construcción Residencia para Personas Mayores en Complejo Penitenciario Federal Ezeiza - Provincia de Buenos Aires (1) (12)	0	0	21.000.000	0	0,00	s/i	s/i	0,00	0,00
					51	Construcción Residencia para Personas Mayores en Complejo Penitenciario Federal Ezeiza - Provincia de Buenos Aires (1) (12)	0	0	21.000.000	0	0,00	s/i	s/i	0,00	0,00
					83	Ampliación Complejo Penitenciario Federal para Jóvenes Adultos Marcos Paz - Provincia de Buenos Aires (1) (13)	0	0	0	0	0,00	s/i	s/i	0,00	0,00
					51	Ampliación Complejo Penitenciario Federal para Jóvenes Adultos Marcos Paz - Provincia de Buenos Aires (1) (13)	0	0	0	0	0,00	s/i	s/i	0,00	0,00
					84	Ampliación Complejo Penitenciario Federal Marcos Paz - Provincia de Buenos Aires (1) (13)	0	0	0	0	0,00	s/i	s/i	0,00	0,00
					51	Ampliación Complejo Penitenciario Federal Marcos Paz - Provincia de Buenos Aires (1) (13)	0	0	0	0	0,00	s/i	s/i	0,00	0,00
					85	Construcción Oficinas Judiciales en Complejo Penitenciario Federal Ezeiza - Provincia de Buenos Aires (1) (12)	0	0	21.000.000	0	0,00	s/i	s/i	0,00	0,00
					51	Construcción Oficinas Judiciales en Complejo Penitenciario Federal Ezeiza - Provincia de Buenos Aires (1) (12)	0	0	21.000.000	0	0,00	s/i	s/i	0,00	0,00
					86	Construcción Oficinas Judiciales en Complejo Penitenciario Federal Marcos Paz - Provincia de Buenos Aires (1) (12)	0	0	21.000.000	0	0,00	s/i	s/i	0,00	0,00
					51	Construcción Oficinas Judiciales en Complejo Penitenciario Federal Marcos Paz - Provincia de Buenos Aires (1) (12)	0	0	21.000.000	0	0,00	s/i	s/i	0,00	0,00
					87	Ampliación Complejo Penitenciario Federal 3 General Güemes - Provincia de Salta - Etapa II (1) (12)	0	0	21.000.000	0	0,00	s/i	s/i	0,00	0,00
					51	Ampliación Complejo Penitenciario Federal 3 General Güemes - Provincia de Salta - Etapa II (1) (12)	0	0	21.000.000	0	0,00	s/i	s/i	0,00	0,00
					88	Ampliación Complejo Penitenciario Federal para Jóvenes Adultos - Marcos Paz - Provincia de Buenos Aires - Etapa II (1) (12)	0	0	21.000.000	0	0,00	s/i	s/i	0,00	0,00
					51	Ampliación Complejo Penitenciario Federal para Jóvenes Adultos - Marcos Paz - Provincia de Buenos Aires - Etapa II (1) (12)	0	0	21.000.000	0	0,00	s/i	s/i	0,00	0,00
					89	Ampliación Colonia Penal de Santa Rosa (Unidad 4) - Provincia de La Pampa (1) (12)	0	0	21.000.000	0	0,00	s/i	s/i	0,00	0,00
					51	Ampliación Colonia Penal de Santa Rosa (Unidad 4) - Provincia de La Pampa (1) (12)	0	0	21.000.000	0	0,00	s/i	s/i	0,00	0,00
					90	Ampliación Colonia Penal "Subprefecto Miguel Rocha" (Unidad 5) - General Roca - Provincia de Rio Negro (1) (12)	0	0	21.000.000	0	0,00	s/i	s/i	0,00	0,00
					51	Ampliación Colonia Penal "Subprefecto Miguel Rocha" (Unidad 5) - General Roca - Provincia de Rio Negro (1) (12)	0	0	21.000.000	0	0,00	s/i	s/i	0,00	0,00
					91	Ampliación Prisión Regional del Sur (Unidad 9) - Provincia de Neuquén (1) (12)	0	0	0	0	0,00	s/i	s/i	0,00	0,00
					51	Ampliación Prisión Regional del Sur (Unidad 9) - Provincia de Neuquén (1) (12)	0	0	0	0	0,00	s/i	s/i	0,00	0,00
					92	Ampliación Colonia Penal de Viedma (Unidad 12) - Provincia de Rio Negro (1) (12)	0	0	21.000.000	0	0,00	s/i	s/i	0,00	0,00
					51	Ampliación Colonia Penal de Viedma (Unidad 12) - Provincia de Rio Negro (1) (12)	0	0	21.000.000	0	0,00	s/i	s/i	0,00	0,00
					93	Ampliación Cárcel de Esquel (Unidad 14) - Provincia de Chubut (1) (12)	0	0	21.000.000	0	0,00	s/i	s/i	0,00	0,00
					51	Ampliación Cárcel de Esquel (Unidad 14) - Provincia de Chubut (1) (12)	0	0	21.000.000	0	0,00	s/i	s/i	0,00	0,00
					94	Ampliación Unidad Residencial, Complejo Penitenciario Federal 2 - Marcos Paz - Provincia de Buenos Aires (1) (12)	0	0	21.000.000	0	0,00	s/i	s/i	0,00	0,00
					51	Ampliación Unidad Residencial, Complejo Penitenciario Federal 2 - Marcos Paz - Provincia de Buenos Aires (1) (12)	0	0	21.000.000	0	0,00	s/i	s/i	0,00	0,00
					95	Construcción Residencia para Personas Mayores en el Complejo Penitenciario Federal 2 - Marcos Paz - Provincia de Buenos Aires (1) (12)	0	0	21.000.000	0	0,00	s/i	s/i	0,00	0,00
					51	Construcción Residencia para Personas Mayores en el Complejo Penitenciario Federal 2 - Marcos Paz - Provincia de Buenos Aires (1) (12)	0	0	21.000.000	0	0,00	s/i	s/i	0,00	0,00
41						Ministerio de Seguridad									
	326					Policía Federal Argentina									
		28				Seguridad Federal									
			4			Construcción Laboratorio Policía Científica - Policía Federal Argentina (1)	0	10.000.000	0	0	0,00	60,00	15,00	0,00	0,00
			51			Construcción Laboratorio Policía Científica - Policía Federal Argentina (1)	0	10.000.000	0	0	0,00	60,00	15,00	0,00	0,00
			48			Construcción de Viviendas Estatales de Tránsito para Uso y Habitación del Personal en Actividad de la P.F.A. - CABA (1) (10)	0	0	0	0	0,00	s/i	0,00	0,00	0,00
			51			Construcción de Viviendas Estatales de Tránsito para Uso y Habitación del Personal en Actividad de la P.F.A. - CABA (1) (10)	0	0	0	0	0,00	s/i	0,00	0,00	0,00
			62			Construcción Nueva Sede Delegación Puerto Iguazú - Provincia de Misiones	0	3.320.000	0	0	0,00	65,00	0,00	0,00	0,00
			51			Construcción Nueva Sede Delegación Puerto Iguazú - Provincia de Misiones	0	3.320.000	0	0	0,00	65,00	0,00	0,00	0,00
					29	Seguridad Metropolitana									
			34			Remodelación Edificio Sarmiento 3669 (Ex-Comisaria 9)	0	3.630.000	0	0	0,00	50,00	0,00	0,00	0,00
			51			Remodelación Edificio Sarmiento 3669 (Ex-Comisaria 9)	0	3.630.000	0	0	0,00	50,00	0,00	0,00	0,00
			61			Construcción de Hangar en Aeropuerto San Fernando	0	3.063.900	0	0	0,00	40,00	0,00	0,00	0,00
			51			Construcción de Hangar en Aeropuerto San Fernando	0	3.063.900	0	0	0,00	40,00	0,00	0,00	0,00
					30	Servicio de Bomberos									
			1			Construcción Inmueble para Cuartel XII Padre Mujica	0	1.000.000	0	0	0,00	20,00	0,00	0,00	0,00
			51			Construcción Inmueble para Cuartel XII Padre Mujica	0	1.000.000	0	0	0,00	20,00	0,00	0,00	0,00
					375	Gendarmería Nacional									
					41	Formación y Capacitación de la Gendarmería Nacional									
			2			Ampliación Centro de Capacitación de Montaña Villa Cerro Catedral E/34 - Bariloche (1)	0	2.250.000	2.250.000	0	0,00	69,00	69,00	0,00	0,00
			51			Ampliación Centro de Capacitación de Montaña Villa Cerro Catedral E/34 - Bariloche (1)	0	2.250.000	2.250.000	0	0,00	69,00	69,00	0,00	0,00
					49	Operaciones Complementarias de Seguridad Interior									

Cuadro C
INVERSIÓN REAL DIRECTA: PROYECTOS DE INVERSIÓN
AL 31/12/2014

Jur	SAF	Pg	Sp	Py	Ob	Descripcion	Ejec. Financiera acum. al 2013	Crédito inicial 2014	Vigente al 31/12/2014	Devengado al 31/12/2014	Ejec. Física acum. al 2013	Programación Inicial 2014	Programado Vig. al 31/12/2014	Ejecutado 4º trim	Ejecutado al 31/12/2014
					2	Construcción Pabellón, Guardia y Jefatura para Destacamento Móvil - Esteban Echeverría Ezeiza (12)	187.345	0	884.118	884.117	1,00	s/i	13,00	4,75	4,75
					51	Construcción Pabellón, Guardia y Jefatura para Destacamento Móvil - Esteban Echeverría Ezeiza (12)	187.345	0	884.118	884.117	1,00	s/i	13,00	4,75	4,75
					3	Construcción Alojamiento de Suboficiales Subalternos en Agrupación Metropolitana Campo de Mayo (Edificio I) (1)	0	2.250.000	1	0	0,00	33,00	33,00	0,00	0,00
					51	Construcción Alojamiento de Suboficiales Subalternos en Agrupación Metropolitana Campo de Mayo (Edificio I) (1)	0	2.250.000	1	0	0,00	33,00	33,00	0,00	0,00
					4	Construcción Alojamiento de Suboficiales Subalternos en Agrupación Metropolitana Campo de Mayo (Edificio II) (1)	0	4.500.000	0	0	0,00	0,00	0,00	0,00	0,00
					51	Construcción Alojamiento de Suboficiales Subalternos en Agrupación Metropolitana Campo de Mayo (Edificio II) (1)	0	4.500.000	0	0	0,00	0,00	0,00	0,00	0,00
					5	Construcción Alojamiento de Gendarmes en Agrupación Metropolitana Campo de Mayo (1)	0	8.250.000	0	0	0,00	0,00	0,00	0,00	0,00
					51	Construcción Alojamiento de Gendarmes en Agrupación Metropolitana Campo de Mayo (1)	0	8.250.000	0	0	0,00	0,00	0,00	0,00	0,00
380					1	Prefectura Naval Argentina Actividades Centrales									
					1	Reemplazo General de Cañerías del Edificio Guardacostas (10)	400.000	0	1.983.000	1.983.000	16,67	s/i	83,33	0,00	83,33
					51	Reemplazo General de Cañerías del Edificio Guardacostas (10)	400.000	0	1.983.000	1.983.000	16,67	s/i	83,33	0,00	83,33
					3	Reparación Inmueble calle Caboto Nº 499 - Ciudad Autónoma de Buenos Aires	50.000	720.000	1.542.470	1.542.469	1,54	98,46	98,46	0,00	98,46
					51	Reparación Inmueble calle Caboto Nº 499 - Ciudad Autónoma de Buenos Aires	50.000	720.000	1.542.470	1.542.469	1,54	98,46	98,46	0,00	98,46
					6	Ampliación y Remodelación de la Estructura Existente en el Edificio de la Banda de Música (1)	0	2.400.000	0	0	0,00	100,00	100,00	0,00	0,00
					51	Ampliación y Remodelación de la Estructura Existente en el Edificio de la Banda de Música (1)	0	2.400.000	0	0	0,00	100,00	100,00	0,00	0,00
					7	Reemplazo General de Cañerías del Edificio Guardacostas - Sector B (1)	0	2.500.000	0	0	0,00	53,00	21,00	0,00	0,00
					51	Reemplazo General de Cañerías del Edificio Guardacostas - Sector B (1)	0	2.500.000	0	0	0,00	53,00	21,00	0,00	0,00
31						Policia de Seguridad de la Navegación									
					6	Construcción Prefectura Zona Mar Argentino Norte (10)	3.291.449	0	2.063.157	2.063.156	66,24	s/i	33,76	0,00	33,76
					51	Construcción Prefectura Zona Mar Argentino Norte (10)	3.291.449	0	2.063.157	2.063.156	66,24	s/i	33,76	0,00	33,76
					9	Construcción Hangar Estación Aérea Corrientes (10) (14)	1.713.289	0	838.692	838.692	75,06	s/i	24,94	0,00	50,94
					51	Construcción Hangar Estación Aérea Corrientes (10) (14)	1.713.289	0	838.692	838.692	75,06	s/i	24,94	0,00	50,94
					12	Repotenciación de Guardacostas Marítimos	107.090.162	45.000.000	12.500.000	12.500.000	49,20	20,00	20,00	0,00	5,70
					52	Actualización Equipamiento Guardacosta "Mantilla y Pr. Figue" (10)	67.500.000	0	12.500.000	12.500.000	76,00	s/i	24,00	0,00	14,00
					53	Actualización Equipamiento Guardacosta "Azopardo y Thompson" (1)	0	45.000.000	0	0	0,00	25,00	25,00	0,00	0,00
					14	Construcción de Tablestacado Tagerena (10)	1.497.507	0	1.792.547	1.792.547	59,90	s/i	40,10	9,31	40,10
					51	Construcción de Tablestacado Tagerena (10)	1.497.507	0	1.792.547	1.792.547	59,90	s/i	40,10	9,31	40,10
					15	Construcción Edificio San Martín de los Andes	1.991.636	4.500.000	3.151.091	3.151.090	30,64	69,36	69,36	0,00	69,36
					51	Construcción Edificio San Martín de los Andes	1.991.636	4.500.000	3.151.091	3.151.090	30,64	69,36	69,36	0,00	69,36
					17	Construcción Hangar Estación Aérea Mar del Plata (1)	0	5.000.000	0	0	0,00	100,00	100,00	0,00	0,00
					51	Construcción Hangar Estación Aérea Mar del Plata (1)	0	5.000.000	0	0	0,00	100,00	100,00	0,00	0,00
					18	Construcción Hangar en el Aeropuerto Posadas (1)	0	3.000.000	0	0	0,00	100,00	3,00	0,00	0,00
					51	Construcción Hangar en el Aeropuerto Posadas (1)	0	3.000.000	0	0	0,00	100,00	3,00	0,00	0,00
					21	Construcción de Galpones para el Almacenamiento de Repuestos para los Guardacostas de la Institución (1)	0	3.750.000	0	0	0,00	50,00	50,00	0,00	0,00
					51	Construcción de Galpones para el Almacenamiento de Repuestos para los Guardacostas de la Institución (1)	0	3.750.000	0	0	0,00	50,00	50,00	0,00	0,00
					22	Construcción de la Prefectura de Zona Lacustre y del Comahue (1)	0	5.000.000	0	0	0,00	17,00	17,00	0,00	0,00
					51	Construcción de la Prefectura de Zona Lacustre y del Comahue (1)	0	5.000.000	0	0	0,00	17,00	17,00	0,00	0,00
					23	Modernización, Puesta en Valor y Actualización Tecnológica Guardacostas 189 ex "SAGA" (1) (13)	0	0	0	0	0,00	s/i	100,00	0,00	0,00
					51	Modernización, Puesta en Valor y Actualización Tecnológica Guardacostas 189 ex "SAGA" (1) (13)	0	0	0	0	0,00	s/i	100,00	0,00	0,00
37						Formación y Capacitación Profesional de la Prefectura Naval Argentina									
					5	Reconstrucción del Alojamiento Destinado al Personal de Aspirantes Sector "C" del Departamento Académico de los Institutos de Formación (1)	0	5.000.000	0	0	0,00	50,00	50,00	0,00	0,00
					51	Reconstrucción del Alojamiento Destinado al Personal de Aspirantes Sector "C" del Departamento Académico de los Institutos de Formación (1)	0	5.000.000	0	0	0,00	50,00	50,00	0,00	0,00
					8	Construcción de Vestuarios, Baños, Garage y Taller de Máquinas de la Escuela Superior (1)	0	1.350.000	0	0	0,00	63,00	63,00	0,00	0,00
					51	Construcción de Vestuarios, Baños, Garage y Taller de Máquinas de la Escuela Superior (1)	0	1.350.000	0	0	0,00	63,00	63,00	0,00	0,00
					9	Construcción de Sala de Motores (1)	0	120.000	0	0	0,00	100,00	100,00	0,00	0,00
					51	Construcción de Sala de Motores (1)	0	120.000	0	0	0,00	100,00	100,00	0,00	0,00
39						Control y Servicio Técnico de Seguridad de la Navegación									
					1	Remodelación y Puesta en Valor de Oficinas del Edificio Guardacostas	50.000	1.200.000	3.177.338	2.477.326	2,08	97,92	97,92	36,70	97,92
					51	Remodelación y Puesta en Valor de Oficinas del Edificio Guardacostas	50.000	1.200.000	3.177.338	2.477.326	2,08	97,92	97,92	36,70	97,92
382						Policia de Seguridad Aeroportuaria									
					1	Actividades Centrales									
					1	Remodelación del Edificio Sitio en la calle Joaquín V. González - Barrio Uno - Ezeiza	1.226.591	4.412.726	12.385.355	11.078.048	13,70	86,30	86,30	14,16	86,30
					51	Remodelación del Edificio Sitio en la calle Joaquín V. González - Barrio Uno - Ezeiza	1.226.591	4.412.726	12.385.355	11.078.048	13,70	86,30	86,30	14,16	86,30
					2	Reparación, Restauración y Remodelación de los Inmuebles de la Policía de Seguridad Aeroportuaria	1.598.729	2.843.050	8.731.696	7.748.905	47,43	52,27	52,27	0,00	52,57
					51	Reparación, Restauración y Remodelación de los Inmuebles de la Policía de Seguridad Aeroportuaria	1.598.729	2.843.050	8.731.696	7.748.905	47,43	52,27	52,27	0,00	52,57

Cuadro C
INVERSIÓN REAL DIRECTA: PROYECTOS DE INVERSIÓN
AL 31/12/2014

Jur	SAF	Pg	Sp	Py	Ob	Descripcion	Ejec. Financiera acum. al 2013	Crédito inicial 2014	Vigente al 31/12/2014	Devengado al 31/12/2014	Ejec. Física acum. al 2013	Programación Inicial 2014	Programado Vig. al 31/12/2014	Ejecutado 4º trim	Ejecutado al 31/12/2014
					3	Construcción Estacionamiento Edificio Policía de Seguridad Aeroportuaria - Barrio Uno - Ezeiza (1)	0	1.631.000	0	0	0,00	100,00	0,00	0,00	0,00
					51	Construcción Estacionamiento Edificio Policía de Seguridad Aeroportuaria - Barrio Uno - Ezeiza (1)	0	1.631.000	0	0	0,00	100,00	0,00	0,00	0,00
					5	Construcción Estacionamiento y Pavimentación Acceso Edificio PSA en el Instituto de Formación Ezeiza (1)	0	1.393.000	0	0	0,00	20,00	0,00	0,00	0,00
					51	Construcción Estacionamiento y Pavimentación Acceso Edificio PSA en el Instituto de Formación Ezeiza (1)	0	1.393.000	0	0	0,00	20,00	0,00	0,00	0,00
					7	Construcción Oficinas Ala Derecha Edificio Policía de Seguridad Aeroportuaria - Barrio Uno - Ezeiza (1)	0	1.147.700	0	0	0,00	10,00	0,00	0,00	0,00
					51	Construcción Oficinas Ala Derecha Edificio Policía de Seguridad Aeroportuaria - Barrio Uno - Ezeiza (1)	0	1.147.700	0	0	0,00	10,00	0,00	0,00	0,00
23						Seguridad Aeroportuaria									
					1	Construcción de instalaciones caninas en diferentes unidades operacionales de la Policía de Seguridad Aeroportuaria	0	3.013.817	0	0	0,00	100,00	0,00	0,00	0,00
					51	Construcción de instalaciones caninas en diferentes unidades operacionales de la Policía de Seguridad Aeroportuaria	0	3.013.817	0	0	0,00	100,00	0,00	0,00	0,00
					2	Construcción Edificio para la Unidad Operacional de Seguridad Aeroportuaria Preventiva Tucumán, Aero. Teniente Benjamín Matienzo	0	3.370.821	0	0	0,00	30,00	0,00	0,00	0,00
					51	Construcción Edificio para la Unidad Operacional de Seguridad Aeroportuaria Preventiva Tucumán, Aero. Teniente Benjamín Matienzo	0	3.370.821	0	0	0,00	30,00	0,00	0,00	0,00
					4	Construcción Edificio para la Unidad Operacional de Seguridad Aeroportuaria Preventiva Mendoza, Aeropuerto El Plumerillo	0	3.323.634	0	0	0,00	30,00	0,00	0,00	0,00
					51	Construcción Edificio para la Unidad Operacional de Seguridad Aeroportuaria Preventiva Mendoza, Aeropuerto El Plumerillo	0	3.323.634	0	0	0,00	30,00	0,00	0,00	0,00
					5	Construcción Instalaciones Caninas Aeropuerto Internacional de Ezeiza (1)	0	1.852.843	0	0	0,00	100,00	0,00	0,00	0,00
					51	Construcción Instalaciones Caninas Aeropuerto Internacional de Ezeiza (1)	0	1.852.843	0	0	0,00	100,00	0,00	0,00	0,00
					6	Construcción Instalaciones Caninas Aeropuerto Internacional de San Fernando (1)	0	1.323.460	0	0	0,00	100,00	0,00	0,00	0,00
					51	Construcción Instalaciones Caninas Aeropuerto Internacional de San Fernando (1)	0	1.323.460	0	0	0,00	100,00	0,00	0,00	0,00
45						Ministerio de Defensa									
	372					Instituto de Investigaciones Científicas y Técnicas de las Fuerzas Armadas									
		17				Desarrollo Tecnológico para la Defensa									
					5	Construcción de un Laboratorio para Ensayos de Vibraciones	0	1.000.000	1.000.000	0	0,00	39,79	39,79	0,00	0,00
					51	Construcción de un Laboratorio para Ensayos de Vibraciones	0	1.000.000	1.000.000	0	0,00	39,79	39,79	0,00	0,00
					6	Construcción de un Vector Prototipo para transporte de Cargas Útiles y Sistemas de Medición de Estratósfera	984.902	817.555	817.555	155.470	81,10	8,13	8,13	0,65	1,55
					51	Construcción de un Vector Prototipo para transporte de Cargas Útiles y Sistemas de Medición de Estratósfera	984.902	817.555	817.555	155.470	81,10	8,13	8,13	0,65	1,55
					7	Modernización Informática del Instituto de Investigaciones Científicas y Técnicas para la Defensa	1.751.953	892.143	892.143	47.405	60,11	12,19	12,19	0,17	0,65
					51	Modernización Informática del Instituto de Investigaciones Científicas y Técnicas para la Defensa	1.751.953	892.143	892.143	47.405	60,11	12,19	12,19	0,17	0,65
					8	Instalación de un Laboratorio de Imagen Térmica en el Instituto de Investigaciones Científicas y Técnicas para la Defensa	1.457.088	668.966	668.966	340.470	44,69	15,25	15,25	7,39	7,76
					51	Instalación de un Laboratorio de Imagen Térmica en el Instituto de Investigaciones Científicas y Técnicas para la Defensa	1.457.088	668.966	668.966	340.470	44,69	15,25	15,25	7,39	7,76
					9	Mejoras en la Infraestructura Edilicia	1.692.281	1.000.000	1.000.000	12.229	33,80	28,14	28,14	0,34	0,34
					51	Mejoras en la Infraestructura Edilicia	1.692.281	1.000.000	1.000.000	12.229	33,80	28,14	28,14	0,34	0,34
					10	Adecuación de Infraestructura para el Tratamiento de Materiales Peligrosos	309.367	1.840.209	1.840.209	71.257	6,74	33,67	33,67	0,00	1,32
					51	Adecuación de Infraestructura para el Tratamiento de Materiales Peligrosos	309.367	1.840.209	1.840.209	71.257	6,74	33,67	33,67	0,00	1,32
					11	Adecuación de Laboratorios de Ciencias del Instituto de Investigaciones Científicas y Técnicas para la Defensa	196.607	1.400.000	1.400.000	337.285	4,91	35,00	35,00	3,18	8,42
					51	Adecuación de Laboratorios de Ciencias del Instituto de Investigaciones Científicas y Técnicas para la Defensa	196.607	1.400.000	1.400.000	337.285	4,91	35,00	35,00	3,18	8,42
374						Estado Mayor General del Ejército									
		16				Alistamiento Operacional									
					84	Transformación del Helicóptero Bell UH-1H a Huey II	17.466.000	30.000.000	30.000.000	30.000.000	9,83	3,97	3,97	0,00	0,69
					54	Transformación de la Aeronave Nº 15 (13)	17.466.000				85,00	15,00	15,00	1,00	12,00
					55	Transformación de la Aeronave Nº 16 (1)	0	30.000.000	30.000.000	30.000.000	0,00	100,00	100,00	0,00	0,00
379						Estado Mayor General de la Armada									
					1	Actividades Centrales									
					1	Ampliación de Jardines Maternales	2.224.296	217.035	243.898	212.908	34,00	0,00	0,00	0,00	0,00
					51	Ampliación de Jardines Maternales	2.224.296	217.035	243.898	212.908	34,00	0,00	0,00	0,00	0,00
					2	Remodelación Integral de la Cocina del Edificio Libertad (2) (12)	2.336.032	0	110.000	107.321	100,00	s/i	s/i	0,00	0,00
					51	Remodelación Integral de la Cocina del Edificio Libertad (2) (12)	2.336.032	0	110.000	107.321	100,00	s/i	s/i	0,00	0,00
					8	Recuperación de Archivos Históricos y Archivos Generales (12)	648.438	0	4.615.557	2.995.080	10,00	s/i	s/i	5,00	5,00
					51	Recuperación de Archivos Históricos y Archivos Generales (12)	648.438	0	4.615.557	2.995.080	10,00	s/i	s/i	5,00	5,00
					16	Alistamiento Operacional									
					6	Construcción Compuerta Corrediza Dique Carena 2-Arsenal Puerto Belgrano Fase II (12) (14)	2.005.037	0	3.466.000	3.466.000	100,00	s/i	s/i	4,00	4,00
					51	Construcción Compuerta Corrediza Dique Carena 2-Arsenal Puerto Belgrano Fase II (12) (14)	2.005.037	0	3.466.000	3.466.000	100,00	s/i	s/i	4,00	4,00
					7	Recuperación y Reparación Rompe Hielos Almirante Irizar	557.349.509	84.874.979	76.149.082	72.150.530	88,00	12,00	12,00	1,00	4,00

Cuadro C
INVERSIÓN REAL DIRECTA: PROYECTOS DE INVERSIÓN
AL 31/12/2014

Jur	SAF	Pg	Sp	Py	Ob	Descripcion	Ejec. Financiera acum. al 2013	Crédito inicial 2014	Vigente al 31/12/2014	Devengado al 31/12/2014	Ejec. Física acum. al 2013	Programación Inicial 2014	Programado Vig. al 31/12/2014	Ejecutado 4º trim	Ejecutado al 31/12/2014
					8	51 Recuperación y Reparación Rompe Hielos Almirante Irizar	557.349.509	84.874.979	76.149.082	72.150.530	88,00	12,00	12,00	1,00	4,00
						51 Puesta en Seco y Reparación de la Boca de Dique de Carena 2	75.314.403	20.120.080	22.750.080	22.383.770	86,00	14,00	14,00	0,00	14,00
					9	51 Puesta en Seco y Reparación de la Boca de Dique de Carena 2	75.314.403	20.120.080	22.750.080	22.383.770	86,00	14,00	14,00	0,00	14,00
						51 Reparación Integral del Dique de Carena 1	17.328.462	11.130.000	8.500.000	2.377.900	74,00	10,00	10,00	2,00	2,00
						51 Reparación Integral del Dique de Carena 1	17.328.462	11.130.000	8.500.000	2.377.900	74,00	10,00	10,00	2,00	2,00
					11	51 Centro Recreativo para el Personal Militar, Civil y su Grupo Familiar (1)	0	1.501.000	1.501.000	0	0,00	20,00	20,00	0,00	0,00
						51 Centro Recreativo para el Personal Militar, Civil y su Grupo Familiar (1)	0	1.501.000	1.501.000	0	0,00	20,00	20,00	0,00	0,00
					18	3 Formación y Capacitación									
						51 Construcción de Alojamiento para Personal Militar	143.143.513	39.599.011	31.044.617	28.530.071	86,00	10,00	10,00	0,00	2,00
						51 Construcción de Alojamiento para Personal Militar	143.143.513	39.599.011	31.044.617	28.530.071	86,00	10,00	10,00	0,00	2,00
						7 Construcción del Liceo Naval	2.573.946	1.000.000	1.000.000	0	5,00	40,00	40,00	0,00	0,00
						51 Construcción del Liceo Naval	2.573.946	1.000.000	1.000.000	0	5,00	40,00	40,00	0,00	0,00
					10	51 Servicios y Urbanización para el Complejo Educativo Naval	13.280.997	1.261.600	12.051.451	6.757.441	62,00	5,00	5,00	0,00	0,00
						51 Servicios y Urbanización para el Complejo Educativo Naval	13.280.997	1.261.600	12.051.451	6.757.441	62,00	5,00	5,00	0,00	0,00
381					16	Estado Mayor General de la Fuerza Aérea									
						28 Alistamiento Operacional									
						51 Montaje de Equipos de Almacenamiento y Carga de Combustible en Instalaciones de la I Brigada Aérea - El Palomar (1) (13)	0	0	0	0	0,00	s/i	s/i	0,00	0,00
						51 Montaje de Equipos de Almacenamiento y Carga de Combustible en Instalaciones de la I Brigada Aérea - El Palomar (1) (13)	0	0	0	0	0,00	s/i	s/i	0,00	0,00
					29	51 Construcción de Cerco Perimetral en Instalaciones del Grupo III de Vigilancia y Control Aeroespacio - Resistencia (1) (13)	0	0	615.692	615.692	0,00	s/i	s/i	0,00	0,00
						51 Construcción de Cerco Perimetral en Instalaciones del Grupo III de Vigilancia y Control Aeroespacio - Resistencia (1) (13)	0	0	615.692	615.692	0,00	s/i	s/i	0,00	0,00
450					16	Instituto Geográfico Nacional									
						9 Elaboración y Actualización de Cartografía Básica Nacional									
						51 Infraestructura de Base Datos de la República Argentina - Fase II	2.390.199	1.094.400	1.094.400	1.040.388	66,67	33,33	33,33	s/i	11,29
						51 Infraestructura de Base Datos de la República Argentina - Fase II	2.390.199	1.094.400	1.094.400	1.040.388	66,67	33,33	33,33	s/i	11,29
					14	51 Remodelación del Espacio de Archivo Técnico Cartográfico (1)	0	1.129.500	1.129.500	1.126.383	0,00	26,29	26,29	s/i	0,00
						51 Remodelación del Espacio de Archivo Técnico Cartográfico (1)	0	1.129.500	1.129.500	1.126.383	0,00	26,29	26,29	s/i	0,00
					15	51 Formación de Centros de Procesamiento y Análisis de Técnicas Medición Astronómica (1)	0	1.950.000	1.950.000	917.210	0,00	48,75	48,75	s/i	18,40
						51 Formación de Centros de Procesamiento y Análisis de Técnicas Medición Astronómica (1)	0	1.950.000	1.950.000	917.210	0,00	48,75	48,75	s/i	18,40
451					16	Dirección General de Fabricaciones Militares									
						19 Producción y Comercialización de Bienes y Servicios									
						51 Construcción e Instalación Planta Productora de Nitrato de Amonio - Polo Nitramar - Etapa I	0	102.000	0	0	0,00	3,76	3,76	0,00	0,00
						51 Construcción e Instalación Planta Productora de Nitrato de Amonio - Polo Nitramar - Etapa I	0	102.000	0	0	0,00	3,76	3,76	0,00	0,00
					20	51 Instalación Planta de Cápsulas Iniciadoras - Munición de Fuego Central - Fábrica Militar Fray Luis Beltrán	1.006.490	2.800.000	336.555	336.555	1,89	5,59	5,59	0,00	1,42
						51 Instalación Planta de Cápsulas Iniciadoras - Munición de Fuego Central - Fábrica Militar Fray Luis Beltrán	1.006.490	2.800.000	336.555	336.555	1,89	5,59	5,59	0,00	1,42
					21	51 Adecuación Instalaciones Fabriles Etapa II- Desarrollo y Adquisición deTecnologías y Equipamiento - FM FLB	2.520.801	2.000.000	13.480.958	13.480.957	9,19	4,10	4,10	16,38	28,59
						51 Adecuación Instalaciones Fabriles Etapa II- Desarrollo y Adquisición deTecnologías y Equipamiento - FM FLB	2.520.801	2.000.000	13.480.958	13.480.957	9,19	4,10	4,10	16,38	28,59
					22	51 Adquisición de Tecnologías y Equipamiento - Planta de Munición de Alto Calibre de Diseño - Fábrica Militar Fray Luis Beltrán	15.214.890	30.000.000	1.568.486	1.568.486	9,14	62,28	62,28	0,00	2,91
						51 Adquisición de Tecnologías y Equipamiento - Planta de Munición de Alto Calibre de Diseño - Fábrica Militar Fray Luis Beltrán	15.214.890	30.000.000	1.568.486	1.568.486	9,14	62,28	62,28	0,00	2,91
					25	51 Instalación Planta de Munición de Fuego Central - Tecnologías y Equipamiento - Fábrica Militar Fray Luis Beltrán	54.350.000	40.000.000	66.487.308	66.487.308	29,00	30,00	30,00	23,17	39,12
						51 Instalación Planta de Munición de Fuego Central - Tecnologías y Equipamiento - Fábrica Militar Fray Luis Beltrán	54.350.000	40.000.000	66.487.308	66.487.308	29,00	30,00	30,00	23,17	39,12
					26	51 Adquisición de Tecnologías y Equipamiento - Planta de Vainas para Cartuchos de Caza - Fábrica Militar Fray Luis Beltrán	0	25.555.000	0	0	0,00	56,45	56,45	0,00	0,00
						51 Adquisición de Tecnologías y Equipamiento - Planta de Vainas para Cartuchos de Caza - Fábrica Militar Fray Luis Beltrán	0	25.555.000	0	0	0,00	56,45	56,45	0,00	0,00
					27	51 Construcción, Instalación y Montaje de Planta de Amoniaco Anhidro Grado II - Fabrica Militar Río Tercero - Etapa I	0	50.100.000	0	0	0,00	18,10	18,10	0,00	0,00
						51 Desarrollo de la Tecnología, Ingeniería e Infraestructura Básica y Equipamiento									
						28 Adquisición de Tecnologías y Equipamiento - Planta Química - Fábrica Militar Río Tercero	656.440	1.915.000	7.222.327	7.222.327	5,49	27,71	27,71	37,75	46,10
						51 Adquisición de Tecnologías y Equipamiento - Planta Química - Fábrica Militar Río Tercero	656.440	1.915.000	7.222.327	7.222.327	5,49	27,71	27,71	37,75	46,10
					29	51 Adquisición de Tecnologías y Equipamiento - Planta de Nitrato de Amonio Prilado - Fábrica Militar Río Tercero	0	800.000	0	0	0,00	2,45	2,45	0,00	0,00
						51 Adquisición de Tecnologías y Equipamiento - Planta de Nitrato de Amonio Prilado - Fábrica Militar Río Tercero	0	800.000	0	0	0,00	2,45	2,45	0,00	0,00
					30	51 Adecuación de la Infraestructura Productiva, Métodos y Sistemas Etapa II - Fábrica Militar Río Tercero	1.134.499	17.000.000	2.493.431	2.493.431	1,19	56,37	56,37	3,25	9,36
						51 Adecuación de la Infraestructura Productiva, Métodos y Sistemas Etapa II - Fábrica Militar Río Tercero	1.134.499	17.000.000	2.493.431	2.493.431	1,19	56,37	56,37	3,25	9,36
					31	51 Instalación Centro de Servicios Mineros "Jachal" - Fábrica Militar Villa María	47.392.153	1.000.000	39.746.816	39.746.815	41,54	16,65	16,65	0,30	42,56
						51 Instalación Centro de Servicios Mineros "Jachal" - Fábrica Militar Villa María	47.392.153	1.000.000	39.746.816	39.746.815	41,54	16,65	16,65	0,30	42,56

Cuadro C
INVERSIÓN REAL DIRECTA: PROYECTOS DE INVERSIÓN
AL 31/12/2014

Jur	SAF	Pg	Sp	Py	Ob	Descripcion	Ejec. Financiera acum. al 2013	Crédito inicial 2014	Vigente al 31/12/2014	Devengado al 31/12/2014	Ejec. Física acum. al 2013	Programación Inicial 2014	Programado Vig. al 31/12/2014	Ejecutado 4º trim	Ejecutado al 31/12/2014
					32	Adquisición de Tecnologías y Equipamiento - Planta de Nitrocelulosa y Alfacelulosa - Fábrica Militar Villa María	6.235.733	100.000	49.186	49.187	0,00	65,01	65,01	0,00	0,00
					51	Adquisición de Tecnologías y Equipamiento - Planta de Nitrocelulosa y Alfacelulosa - Fábrica Militar Villa María	6.235.733	100.000	49.186	49.187	0,00	65,01	65,01	0,00	0,00
					33	Adecuación de la Infraestructura Fabril Etapa II - Fábrica Militar Villa María	16.808.046	4.000.000	0	0	14,86	8,55	8,55	0,00	0,00
					51	Adecuación de la Infraestructura Fabril Etapa II - Fábrica Militar Villa María	16.808.046	4.000.000	0	0	14,86	8,55	8,55	0,00	0,00
					34	Adecuación de la Infraestructura Fabril Etapa II - Fábrica Militar Azul	17.391.824	2.000.000	4.416.488	4.416.487	42,52	4,20	4,20	1,48	12,69
					51	Adecuación de la Infraestructura Fabril Etapa II - Fábrica Militar Azul	17.391.824	2.000.000	4.416.488	4.416.487	42,52	4,20	4,20	1,48	12,69
					35	Construcción de Instalaciones para Almacenamiento de Materias Primas y Adquisición de Equipamiento - Fábrica Militar Azul	259.837	1.000.000	1.977.438	1.977.437	0,86	2,14	2,14	2,75	5,75
					51	Construcción de Instalaciones para Almacenamiento de Materias Primas y Adquisición de Equipamiento - Fábrica Militar Azul	259.837	1.000.000	1.977.438	1.977.437	0,86	2,14	2,14	2,75	5,75
					36	Construcción e Instalación Planta Productora de Nitrato de Amonio - Polo Nitramar - Etapa II	0	101.000	0	0	0,00	0,40	0,40	0,00	0,00
					51	Construcción e Instalación - Polo Nitramar - Etapa II - Ingeniería, Construcción y Montaje Facilidades Portuarias	0	101.000	0	0	0,00	0,40	0,40	0,00	0,00
					38	Construcción, Instalación y Montaje de Planta de Amoniaco Anhidro Grado II - Fábrica Militar Río Tercero - Etapa II	0	101.000	0	0	0,00	0,50	0,50	0,00	0,00
					51	Adquisición e Instalación de Equipamiento para la Planta de Amoniaco Anhidro Grado II - Fabrica Militar Río Tercero	0	101.000	0	0	0,00	0,50	0,50	0,00	0,00
					39	Adecuación Infraestructura de los Servicios Auxiliares de la Fábrica Militar de Pólvora y Explosivos Villa María	1.932.495	4.000.000	6.679.162	6.679.162	6,15	8,40	8,40	8,60	10,42
					51	Adecuación Infraestructura de los Servicios Auxiliares de la Fábrica Militar de Pólvora y Explosivos Villa María	1.932.495	4.000.000	6.679.162	6.679.162	6,15	8,40	8,40	8,60	10,42
					40	Construcción Planta de Propulsantes Compuestos en Fábrica Militar de Pólvoras y Explosivos Villa María	8.671.282	28.000.000	10.451.826	10.451.825	21,19	56,91	56,91	2,10	41,50
					51	Construcción Planta de Propulsantes Compuestos en Fábrica Militar de Pólvoras y Explosivos Villa María	8.671.282	28.000.000	10.451.826	10.451.825	21,19	56,91	56,91	2,10	41,50
					41	Modernización Tecnológica y Ampliación de la Capacidad de la Planta de Nitroglicerina en FMPEA	73.970	40.000.000	516.900	516.900	0,18	43,20	43,20	0,00	0,15
					51	Modernización Tecnológica y Ampliación de la Capacidad de la Planta de Nitroglicerina en FMPEA	73.970	40.000.000	516.900	516.900	0,18	43,20	43,20	0,00	0,15
					42	Instalación Unidad Reductora de Óxidos Nitrosos en la Fábrica Militar de Río Tercero	0	3.000.000	10.798.040	10.798.040	0,00	13,10	13,10	47,15	47,15
					51	Instalación Unidad Reductora de Óxidos Nitrosos en la Fábrica Militar de Río Tercero	0	3.000.000	10.798.040	10.798.040	0,00	13,10	13,10	47,15	47,15
					43	Instalación Planta de Pistolas Doble Acción en la Fábrica Militar Fray Luis Beltrán (1)	0	20.000.000	0	0	0,00	44,44	44,44	0,00	0,00
					51	Instalación Planta de Pistolas Doble Acción en la Fábrica Militar Fray Luis Beltrán (1)	0	20.000.000	0	0	0,00	44,44	44,44	0,00	0,00
					44	Modernización de Instalaciones de Servicios Auxiliares en Río Tercero - Provincia de Córdoba (1)	0	22.100.000	1.854.538	1.854.537	0,00	47,30	47,30	1,95	3,96
					51	Modernización de Instalaciones de Servicios Auxiliares en Río Tercero - Provincia de Córdoba (1)	0	22.100.000	1.854.538	1.854.537	0,00	47,30	47,30	1,95	3,96
					45	Actualización de la Red de Ácidos de Planta Química de Río Tercero - Córdoba (1)	0	10.000.000	0	0	0,00	78,13	78,13	0,00	0,00
					51	Actualización de la Red de Ácidos de Planta Química de Río Tercero - Córdoba (1)	0	10.000.000	0	0	0,00	78,13	78,13	0,00	0,00
					46	Implementación Nuevo Sistema de Medición y Control en la Fábrica Militar de Villa María (1)	0	25.000.000	523.068	523.068	0,00	100,00	100,00	1,27	1,81
					51	Implementación Nuevo Sistema de Medición y Control en la Fábrica Militar de Villa María (1)	0	25.000.000	523.068	523.068	0,00	100,00	100,00	1,27	1,81
					47	Modernización Planta de Pólvoras Monobásicas en la Fábrica Militar de Villa María (1)	0	100.000	3.153.093	3.153.093	0,00	0,10	0,10	1,19	1,19
					51	Modernización Planta de Pólvoras Monobásicas en la Fábrica Militar de Villa María (1)	0	100.000	3.153.093	3.153.093	0,00	0,10	0,10	1,19	1,19
					48	Ampliación Capacidad Instalada de la Planta de Siporex en Jáchal (1)	0	22.000.000	0	0	0,00	73,33	73,33	0,00	16,64
					51	Ampliación Capacidad Instalada de la Planta de Siporex en Jáchal (1)	0	22.000.000	0	0	0,00	73,33	73,33	0,00	16,64
					49	Instalación Nueva Planta de Producción de Emulsiones Bombeables - Centro de Servicios Mineros "Jáchal" - San José de Jáchal (1)	0	8.000.000	0	0	0,00	53,33	53,33	0,00	0,00
					51	Instalación Nueva Planta de Producción de Emulsiones Bombeables - Centro de Servicios Mineros "Jáchal" - San José de Jáchal (1)	0	8.000.000	0	0	0,00	53,33	53,33	0,00	0,00
					50	Ampliación Servicios Auxiliares e Industriales de Jáchal (1)	0	6.600.000	0	0	0,00	19,75	19,75	0,00	1,54
					51	Ampliación Servicios Auxiliares e Industriales de Jáchal (1)	0	6.600.000	0	0	0,00	19,75	19,75	0,00	1,54
					51	Instalación Nueva Planta de Accesorios de Voladura en Fábrica Militar Azul (1)	0	15.000.000	0	0	0,00	37,50	37,50	0,00	0,00
					51	Instalación Nueva Planta de Accesorios de Voladura en Fábrica Militar Azul (1)	0	15.000.000	0	0	0,00	37,50	37,50	0,00	0,00
					52	Actualización Equipamiento de Laboratorio en la Fábrica Militar de Azul (1)	0	500.000	268.933	268.933	0,00	11,90	11,90	0,03	0,03
					51	Actualización Equipamiento de Laboratorio en la Fábrica Militar de Azul (1)	0	500.000	268.933	268.933	0,00	11,90	11,90	0,03	0,03
					53	Modernización Plantas de Producción de Insumos para Minería en la Fábrica Militar de Azul (1)	0	9.000.000	0	0	0,00	51,76	51,76	0,00	0,00
					51	Modernización Plantas de Producción de Insumos para Minería en la Fábrica Militar de Azul (1)	0	9.000.000	0	0	0,00	51,76	51,76	0,00	0,00
					54	Remodelación para Actualización Tecnológica Planta Ácido Nítrico - Etapa II (1)	0	14.700.000	2.123.928	2.053.935	0,00	51,60	51,60	4,11	10,19
					51	Remodelación para Actualización Tecnológica Planta Ácido Nítrico - Etapa II (1)	0	14.700.000	2.123.928	2.053.935	0,00	51,60	51,60	4,11	10,19
					55	Remodelación para Actualización Planta Nitrato Amonio y Ácido Sulfúrico - Etapa II (1)	0	7.000.000	7.108.821	7.108.821	0,00	18,49	18,49	13,04	18,19
					51	Remodelación para Actualización Planta Nitrato Amonio y Ácido Sulfúrico - Etapa II (1)	0	7.000.000	7.108.821	7.108.821	0,00	18,49	18,49	13,04	18,19
50						Ministerio de Economía y Finanzas Públicas									
						Ministerio de Economía y Finanzas Públicas									
						Actividades Centrales									
					40	Construcción Guardería para Hijos de los Empleados del Ministerio Etapa I (1)	0	10.000.000	13.231.481	2.368.452	0,00	100,00	50,00	0,00	0,00
					51	Construcción Guardería para Hijos de los Empleados del Ministerio Etapa I (1)	0	10.000.000	13.231.481	2.368.452	0,00	100,00	50,00	0,00	0,00
					44	Readecuación Parcial del Primer Subsuelo del Palacio de Hacienda en Archivos, Extensión Biblioteca y Otros Sectores (1)	0	7.600.000	0	0	0,00	100,00	0,00	0,00	0,00

Cuadro C
INVERSIÓN REAL DIRECTA: PROYECTOS DE INVERSIÓN
AL 31/12/2014

Jur	SAF	Pg	Sp	Py	Ob	Descripcion	Ejec. Financiera acum. al 2013	Crédito inicial 2014	Vigente al 31/12/2014	Devengado al 31/12/2014	Ejec. Física acum. al 2013	Programación Inicial 2014	Programado Vig. al 31/12/2014	Ejecutado 4º trim	Ejecutado al 31/12/2014
					51	Readecuación Parcial del Primer Subsuelo del Palacio de Hacienda en Archivos, Extensión Biblioteca y Otros Sectores (1)	0	7.600.000	0	0	0,00	100,00	0,00	0,00	0,00
					58	Reparación Cubiertas, Filtración y Obra Civil Complementaria Edificio Palacio de Hacienda (1)	0	2.618.513	7.377.707	0	0,00	100,00	0,00	0,00	0,00
					51	Reparación Cubiertas, Filtración y Obra Civil Complementaria Edificio Palacio de Hacienda (1)	0	2.618.513	7.377.707	0	0,00	100,00	0,00	0,00	0,00
					61	Refacción Patio 2º Piso Edificio Balcarce Nº 186 (1)	0	1.700.000	0	0	0,00	100,00	0,00	0,00	0,00
					51	Refacción Patio 2º Piso Edificio Balcarce Nº 186 (1)	0	1.700.000	0	0	0,00	100,00	0,00	0,00	0,00
					66	Ampliación y Remodelación de Comedor y Terraza del Palacio de Hacienda (11)	0	0	6.842.515	1.249.011	0,00	s/i	50,00	0,00	0,00
					51	Ampliación y Remodelación de Comedor y Terraza del Palacio de Hacienda (11)	0	0	6.842.515	1.249.011	0,00	s/i	50,00	0,00	0,00
				26		Administración Financiera									
					3	Construcción de los Centros Cómputos de la Unidad Informática de la Secretaría de Hacienda Etapa II	6.079.624	10.300.000	10.300.000	0	60,00	40,00	0,00	0,00	0,00
					51	Construcción de los Centros Cómputos de la Unidad Informática de la Secretaría de Hacienda Etapa II	6.079.624	10.300.000	10.300.000	0	60,00	40,00	0,00	0,00	0,00
52						Ministerio de Agricultura, Ganadería y Pesca									
	363					Ministerio de Agricultura, Ganadería y Pesca									
					1	Actividades Centrales									
					1	Reacondicionamiento y Ampliación Edificio Jardín Maternal - MAGYP (10)	0	0	200.000	137.964	93,31	s/i	6,69	0,00	6,69
					51	Reacondicionamiento y Ampliación Edificio Jardín Maternal - MAGYP (10)	0	0	200.000	137.964	93,31	s/i	6,69	0,00	6,69
					2	Rehabilitación de Pasillos de los Edificios 982 y 922 del MAGYP (1) (13)	0	0	0	0	0,00	s/i	s/i	0,00	0,00
					51	Rehabilitación de Pasillos de los Edificios 982 y 922 del MAGYP (1) (13)	0	0	0	0	0,00	s/i	s/i	0,00	0,00
				36		Formulación de Políticas de los Sectores Agropecuario y Pesquero									
					3	Construcción de Centro de Capacitación (1) (11)	0	0	0	0	0,00	s/i	0,00	0,00	0,00
					51	Construcción de Centro de Capacitación (1) (11)	0	0	0	0	0,00	s/i	0,00	0,00	0,00
					4	Reparación e Instalación de Invernáculos, Sombráculos y Sistemas de Riego en Viveros (1) (11)	0	0	17.600.000	10.096.443	0,00	s/i	40,00	9,00	33,00
					51	Reparación e Instalación de Invernáculos, Sombráculos y Sistemas de Riego en Viveros (1) (11)	0	0	17.600.000	10.096.443	0,00	s/i	40,00	9,00	33,00
				41		Programa de Servicios Agrícolas Provinciales - PROSAP (BID, BIRF y CAF)									
					1	Recuperación Productiva Post-Emergencia Volcán Puyehue (1) (12)	0	0	1.860.000	927.064	0,00	s/i	5,00	0,00	0,00
					51	Ampliación del Centro de Referencia Genética (1) (12)	0	0	1.860.000	927.064	0,00	s/i	20,00	0,00	0,00
					2	Infraestructura Productiva para el Desarrollo Local (1) (11)	0	0	12.660.000	5.534.922	0,00	s/i	26,00	35,00	35,00
					51	Construcción Sistema de Riego El Pichao, Catalao del Valle - Tucumán (1) (12)	0	0	4.160.000	845.010	0,00	s/i	25,00	0,00	0,00
					52	Construcción Represa sobre Margen Izquierdo Río Belén - Catamarca (1) (11)	0	0	0	0	0,00	s/i	20,00	0,00	0,00
					53	Adecuación y Remodelación del Matadero Municipal de Frías - Santiago del Estero (1) (12)	0	0	0	0	0,00	s/i	40,00	0,00	0,00
					54	Obras de Riego en La Esperanza - Jujuy (1) (12)	0	0	5.000.000	2.257.575	0,00	s/i	68,00	16,00	16,00
					60	Construcción de Nueva Represa Subsistema Muñoz - Tucumán (1) (11)	0	0	3.500.000	2.432.338	0,00	s/i	85,00	31,00	100,00
606						Instituto Nacional de Tecnología Agropecuaria									
					1	Actividades Centrales									
					7	Construcción Box de Bioseguridad NBS3A en el Centro de Investigaciones en Ciencias Veterinarias y Agronómicas - CICVyA - (BID AR	0	1.000	1.000	0	0,00	0,00	0,00	0,00	0,00
					51	Construcción Box de Bioseguridad NBS3A en el Centro de Investigaciones en Ciencias Veterinarias y Agronómicas - CICVyA	0	1.000	1.000	0	0,00	0,00	0,00	0,00	0,00
					9	Construcción y Ampliación en los Centros Regionales Tucumán-Santiago del Estero y Salta-Jujuy (BID AR L Nº 1064)	0	443.602	942.188	903.985	20,00	18,00	18,00	0,00	15,00
					53	Ampliación y Remodelación Laboratorios Lácteos en la Estación Experimental Agropecuaria Leales, Tucumán	0	1.000	1.000	0	0,00	0,00	0,00	0,00	0,00
					55	Construcción Laboratorio Fitopatología de la Estación Experimental Agropecuaria Salta	0	1.000	1.000	0	0,00	0,00	0,00	0,00	0,00
					56	Construcción Laboratorio de Sanidad Animal en la Estación Experimental Agropecuaria Salta	0	1.000	1.000	0	0,00	0,00	0,00	0,00	0,00
					57	Ampliación Laboratorio Central de Agroalimentos en la Estación Experimental Agropecuaria Salta	0	1.000	1.000	0	0,00	0,00	0,00	0,00	0,00
					58	Construcción Laboratorio de Suelo y Agua y Red de Gas en la Estación Experimental Agropecuaria Salta (1)	0	1.000	1.000	0	0,00	0,00	0,00	0,00	0,00
					61	Construcción Biblioteca y Salón de Usos Múltiples en la Estación Experimental Agropecuaria Yuto, Jujuy	0	437.602	936.188	903.985	62,00	38,00	38,00	0,00	38,00
					62	Construcción Residencia de Pasantes en la Estación Experimental Agropecuaria Yuto, Jujuy	0	1.000	1.000	0	0,00	0,00	0,00	0,00	0,00
					10	Construcción y Ampliación en la Estación Experimental Agropecuaria Catamarca y Centro Regional Chaco-Formosa (BID AR-L Nº1064)	0	988.788	1.044.601	989.630	0,00	8,00	8,00	0,00	0,00
					56	Construcción de Laboratorios en la Estación Experimental Agropecuaria Saenz Peña	0	986.788	1.042.601	989.630	0,00	42,00	42,00	0,00	0,00
					57	Construcción de Laboratorio en la Estación Experimental Agropecuaria Las Breñas, Chaco	0	1.000	1.000	0	0,00	0,00	0,00	0,00	0,00
					58	Construcción de Laboratorio en la Estación Experimental Agropecuaria Colonia Benitez, Chaco (1)	0	1.000	1.000	0	0,00	0,00	0,00	0,00	0,00
					11	Construcción y Ampliación en los Centros Regionales Misiones-Corrientes y Mendoza-San Juan - BID-ARL Nº 1064 (1)	0	2.000	2.000	0	0,00	0,00	0,00	0,00	0,00
					52	Construcción de Laboratorio de Patología Animal y Vegetal en la Estación Experimental Agropecuaria Cerro Azul, Misiones (1)	0	1.000	1.000	0	0,00	0,00	0,00	0,00	0,00
					53	Construcción de Laboratorio de Suelo y Agua en la Estación Experimental Agropecuaria Corrientes (1)	0	1.000	1.000	0	0,00	0,00	0,00	0,00	0,00
					57	Ampliación Edificio Central Estación Experimental Agropecuaria La Consulta, Provincia de Mendoza (13)	0	0	0	0	0,00	s/i	s/i	0,00	0,00
					13	Construcciones en la Estación Experimental Agropecuaria Rafaela, Santa Fe (BID AR-L Nº 1064)	2.465.493	8.752.000	14.013.086	10.983.856	26,00	14,00	14,00	0,00	9,00
					51	Construcción de Laboratorio y Oficinas en la Estación Experimental Agropecuaria Rafaela	2.465.493	8.752.000	14.013.086	10.983.856	34,00	47,00	47,00	0,00	51,00

Cuadro C
INVERSIÓN REAL DIRECTA: PROYECTOS DE INVERSIÓN
AL 31/12/2014

Jur	SAF	Pg	Sp	Py	Ob	Descripcion	Ejec. Financiera acum. al 2013	Crédito inicial 2014	Vigente al 31/12/2014	Devengado al 31/12/2014	Ejec. Física acum. al 2013	Programación Inicial 2014	Programado Vig. al 31/12/2014	Ejecutado 4º trim	Ejecutado al 31/12/2014
					14	Construcción y Ampliación en las Estaciones Experimentales Agropecuarias Oliveros y Reconquista	1.569.973	1.202.115	1.996.646	1.872.224	10,00	16,00	16,00	0,00	0,00
					51	Ampliación de Laboratorio de Entomología en la Estación Experimental Agropecuaria Oliveros	0	1.000	1.000	0	0,00	0,00	0,00	0,00	0,00
					53	Construcción de Laboratorio de Semillas en la Estación Experimental Agropecuaria Oliveros	1.569.973	1.201.115	1.995.646	1.872.224	42,00	24,00	24,00	0,00	0,00
					15	Construcción y Ampliación en los Centros Regionales Córdoba, Entre Ríos y Buenos Aires Norte (BID AR-L N° 1064)	0	1.000	1.000	0	0,00	0,00	0,00	0,00	0,00
					55	Ampliación Oficinas y Laboratorio - Etapa II y Conexiones de Agua en la Estación Experimental Agropecuaria Concordia	0	1.000	1.000	0	0,00	0,00	0,00	0,00	0,00
					16	Construcción y Ampliación en el Centro Regional Buenos Aires Sur (BID AR-L N° 1064)	0	1.000	1.000	0	0,00	0,00	0,00	0,00	0,00
					55	Construcción Edificio Laboratorio Común a todos los Sectores	0	1.000	1.000	0	0,00	0,00	0,00	0,00	0,00
					17	Construcción de Sanitarios y Red Cloacal en la Estación Experimental Agropecuaria Guillermo Covas, La Pampa (1)	0	1.000	3.182.708	2.942.624	0,00	0,00	0,00	0,00	0,00
					54	Ampliación Oficinas y Laboratorio en la Estación Experimental Agropecuaria Bariloche, Río Negro (1)	0	1.000	3.182.708	2.942.624	0,00	0,00	0,00	0,00	0,00
					19	Construcciones y Ampliaciones en Institutos de Castelar y Unidades del Interior del País (BID AR-L N° 1064)	911.736	2.211.597	1.495.801	1.394.148	5,00	33,00	33,00	0,00	2,00
					52	Ampliación y Adecuación de Laboratorios a las Normas de Seguridad en el Instituto de Patobiología de Castelar, Buenos Aires	0	1.000	1.000	0	0,00	0,00	0,00	0,00	0,00
					53	Construcción Unidad de Extensión y Experimentación Adaptativa Valles Calchaquies	0	1.000	36.000	35.000	0,00	0,00	0,00	0,00	0,00
					54	Construcción Nueva Agencia de Extensión Rural San Antonio de los Cobres	0	1.000	1.000	0	0,00	0,00	0,00	0,00	0,00
					55	Construcción Agencia de Extensión Rural Güemes más Viviendas, Formosa	0	1.000	1.000	0	0,00	0,00	0,00	0,00	0,00
					56	Construcción de Agencia de Extensión Rural San Justo	310.884	901.594	904.869	847.435	30,00	45,00	45,00	0,00	48,00
					57	Construcción de Centro de Capacitación Integral en el Campo el Alambrado EEA Concordia	0	1.000	1.000	0	0,00	0,00	0,00	0,00	0,00
					58	Construcción de Agencia de Extensión Rural Villa Mercedes	0	1.000	240.932	239.932	0,00	0,00	0,00	0,00	0,00
					59	Construcción de Agencia de Extensión Rural Unión y Dos Viviendas	600.852	1.304.003	310.000	271.781	77,00	23,00	23,00	0,00	23,00
					20	Construcción Edificio e Infraestructura en Campo Experimental Ingeniero Juárez -Provincia de Formosa (11)	11.006.576	0	139.023	139.023	18,00	2,00	2,00	0,00	3,00
					51	Construcción Edificio e Infraestructura en Campo Experimental Ingeniero Juárez -Provincia de Formosa (11)	11.006.576	0	139.023	139.023	18,00	2,00	2,00	0,00	3,00
					21	Construcción Agencias de Extensión Rural	902.290	14.478.253	20.297.117	18.401.381	62,00	28,00	28,00	5,00	23,00
					51	Construcción Agencia de Extensión Rural Andalgala, Provincia de Catamarca (13)	74.000	0	1.000	0	0,00	s/i	s/i	0,00	0,00
					53	Construcción Agencia de Extensión Rural CAA CATI - Provincia de Corrientes	39.000	2.002.020	946.664	718.955	0,00	0,00	0,00	0,00	0,00
					55	Construcción Agencia de Extensión Rural Monteros Provincia de Tucumán	25.000	1.313.322	1.469.990	1.302.052	39,00	33,00	33,00	0,00	57,00
					56	Construcción Agencia de Extensión Rural Calingasta - Provincia de San Juan	0	4.047.800	2.884.418	2.817.076	55,00	38,00	38,00	0,00	45,00
					57	Construcción Agencia de Extensión Rural Galvez - Provincia de Santa Fe	0	1.000	1.584.794	1.351.922	0,00	1,00	1,00	0,00	0,00
					58	Construcción Agencia de Extensión Rural Ushuaia - Provincia de Santa Cruz	580.368	897.982	548.478	545.478	81,00	19,00	19,00	0,00	19,00
					60	Construcción Agencia de Extensión Rural Mar del Plata - Provincia de Buenos Aires (1)	0	1.000	1.000	0	0,00	0,00	0,00	0,00	0,00
					61	Construcción Agencia de Extensión Rural Zárate - Provincia de Buenos Aires	0	1.000	1.000	0	0,00	0,00	0,00	0,00	0,00
					63	Construcción Agencia de Extensión Rural Jaccobacci - Provincia de Río Negro	42.500	2.517.054	2.721.996	2.715.312	0,00	70,00	70,00	23,00	52,00
					64	Construcción Agencia de Extensión Rural Trenque Lauquen - Provincia de Buenos Aires	0	1.000	1.000	0	0,00	0,00	0,00	0,00	0,00
					65	Construcción Agencia de Extensión Rural Bahía Blanca - Provincia de Buenos Aires (10) (14)	1.987.093	0	287.281	287.281	80,00	35,00	35,00	0,00	35,00
					66	Construcción Agencia de Extensión Rural Chepes - Provincia de La Rioja (10)	2.546.668	0	206.975	206.973	81,00	10,00	10,00	0,00	25,00
					67	Construcción Agencia de Extensión Rural Basail, Provincia de Chaco	31.858	0	1.114.246	788.525	0,00	s/i	s/i	0,00	0,00
					68	Construcción Agencia de Extensión Rural Laboulaye - Provincia de Córdoba	46.000	875.200	1.900.000	1.748.378	35,00	59,00	59,00	0,00	65,00
					69	Construcción Agencia de Extensión Rural Concordia - Provincia de Entre Ríos	73.622	164.100	2.659.522	2.658.124	19,00	65,00	65,00	0,00	70,00
					70	Construcción Agencia de Extensión Rural Crespo - Provincia de Entre Ríos	46.000	1.859.800	1.000	0	0,00	0,00	0,00	0,00	0,00
					71	Construcción Agencia de Extensión Rural Maipú - Provincia de Mendoza	18.300	1.000	86.000	0	0,00	0,00	0,00	0,00	0,00
					72	Construcción Agencia de Extensión Rural El Soberbio - Provincia de Misiones	0	1.000	1.000	0	0,00	0,00	0,00	0,00	0,00
					73	Construcción Agencia de Extensión Rural Río Grande - Provincia de Tierra del Fuego	31.500	1.000	1.000	0	0,00	0,00	0,00	0,00	0,00
					76	Construcción Agencia de Extensión Rural Malbrán - Provincia de Santiago del Estero	0	793.975	2.714.131	2.516.354	15,00	62,00	62,00	0,00	56,00
					22	Ampliación Laboratorios y Construcciones Varias en Distintas Estaciones Experimentales Agropecuarias	58.790	1.868.800	10.795.388	9.978.624	18,00	14,00	14,00	0,00	0,00
					51	Ampliación Laboratorio Estación Experimental Agropecuaria Bella Vista - Provincia de Corrientes	0	1.000	1.000	0	0,00	0,00	0,00	0,00	0,00
					52	Construcción de Bioterio de Bioseguridad NRS 96 en el Centro de Investigación en Ciencias Veterinarias y Agronómicas de Castelar	0	1.000	7.984.506	7.938.807	0,00	0,00	0,00	0,00	0,00
					53	Construcción de Sala de Animales Inoculados en la Estación Experimental Agropecuaria Mercedes - Provincia de Corrientes	58.790	1.000	1.000	0	0,00	0,00	0,00	0,00	0,00
					54	Construcción de Invernáculo de Bioseguridad en la Estación Experimental Agropecuaria Mercedes - Provincia de Corrientes	0	1.000	1.000	0	0,00	0,00	0,00	0,00	0,00
					55	Construcción de Invernáculo de Bioseguridad en la Estación Experimental Agropecuaria Paraná - Provincia de Entre Ríos	0	1.000	1.000	0	0,00	0,00	0,00	0,00	0,00
					56	Sala y Laboratorio para Control de Equipos Críticos-LPMI en el Centro de Investigaciones en Ciencias Veterinarias y Agronómicas	0	1.000	63.680	62.680	0,00	0,00	0,00	0,00	0,00
					57	Construcción Centro de Capacitación Integral (CECAIN) en Yuto - Provincia de Jujuy	0	1.000	1.000	0	0,00	0,00	0,00	0,00	0,00
					58	Construcción Oficina de Información Técnica (O.I.T) en Andresito - Provincia de Misiones	0	1.859.800	684.760	0	0,00	0,00	0,00	0,00	0,00
					59	Construcción Oficina de Información Técnica (O.I.T.) en Virasoro, Pcia. de Corrientes (13)	20.000	0	1.053.160	1.024.854	0,00	s/i	s/i	0,00	0,00
					60	Construcción Unidad Técnica Local Valcheta- Provincia de Río Negro	0	1.000	1.000	0	0,00	0,00	0,00	0,00	0,00
					61	Construcción Instituto Pequeña Agricultura Familiar de Cuyo - Provincia de San Juan (10)	4.237.174	0	952.282	952.282	94,00	6,00	6,00	6,00	6,00
					62	Construcción Taller, Laboratorio y Salón del Nodo Tecnológico en la Estación Experimental Agropecuaria Reconquista - Provincia d	0	1.000	51.000	0	0,00	0,00	0,00	0,00	0,00

Cuadro C
INVERSIÓN REAL DIRECTA: PROYECTOS DE INVERSIÓN
AL 31/12/2014

Jur	SAF	Pg	Sp	Py	Ob	Descripción	Ejec. Financiera acum. al 2013	Crédito inicial 2014	Vigente al 31/12/2014	Devengado al 31/12/2014	Ejec. Física acum. al 2013	Programación Inicial 2014	Programado Vig. al 31/12/2014	Ejecutado 4º trim	Ejecutado al 31/12/2014
					23	Construcción Unidad Investigación Avícola y Agencias de Extensión Rural	35.400	1.000	18.260.693	17.684.438	0,00	15,00	15,00	0,00	0,00
					51	Construcción Residencia Interna en Enfermedades Aviarias de la Unidad de Investigación Avícola de Entre Ríos (11)	1.492.000	0	16.059.337	15.918.307	0,00	s/i	s/i	0,00	0,00
					52	Construcción Agencia de Extensión Rural Coronel Suarez - Provincia de Buenos Aires (11)	25.000	0	1.225.432	832.473	0,00	30,00	30,00	0,00	0,00
					53	Agencia Extensión Rural Trevelin - Provincia de Chubut	35.400	1.000	975.924	933.659	0,00	0,00	0,00	0,00	0,00
					24	Nuevos Institutos Investigación Provincia de Córdoba	0	3.000	3.000	0	0,00	0,00	0,00	0,00	0,00
					51	Nuevo Edificio Centro Investigación Agropecuaria (CIAP)	0	1.000	1.000	0	0,00	0,00	0,00	0,00	0,00
					52	Nuevo Edificio Instituto Patología Vegetal	0	1.000	1.000	0	0,00	0,00	0,00	0,00	0,00
					53	Nuevo Edificio Instituto de Fisiología y Recursos Genéticos Vegetales	0	1.000	1.000	0	0,00	0,00	0,00	0,00	0,00
					25	Nuevo Instituto Investigación y Estación Experimental Agropecuaria para Chaco Semiárido	0	5.471.000	8.176.842	7.422.367	0,00	40,00	40,00	0,00	0,00
					51	Nuevo Edificio Instituto Investigación Animal Chaco Semiárido (IIACS)	0	1.000	125.313	124.313	0,00	0,00	0,00	0,00	0,00
					52	Edificio Estación Experimental Agropecuaria del Este Santiago del Estero (QUIMILI)	0	5.470.000	8.051.529	7.298.055	0,00	100,00	100,00	0,00	30,00
					26	Nuevos Institutos para la Pequeña Agricultura Familiar, Estación Experimental Agropecuaria Tilimuqui y Agencia Rural Victoria	0	6.566.000	16.651.135	16.264.895	0,00	15,00	15,00	0,00	0,00
					51	Estación Experimental Agropecuaria Tilimuqui	0	4.376.000	2.255.621	2.149.810	0,00	33,00	33,00	0,00	0,00
					52	Agencia Extensión Rural Victoria	0	2.188.000	1.000	0	0,00	0,00	0,00	0,00	0,00
					53	Edificio para la Pequeña Agricultura Familiar (IPAF Patagónico)	0	1.000	8.935.264	8.860.191	0,00	0,00	0,00	0,00	0,00
					54	Edificio Instituto para la Pequeña Agricultura Familiar (IPAF Pampeano)	0	1.000	5.459.250	5.254.894	0,00	0,00	0,00	0,00	0,00
					27	Cableado Estructurado en el Centro Nacional de Investigaciones Agropecuarias (CNIA) Castelar - Provincia de Buenos Aires	0	8.143.056	16.030.152	15.091.101	0,00	64,00	64,00	0,00	20,00
					51	Cableado Estructurado en el Centro Nacional de Investigaciones Agropecuarias (CNIA) Castelar - Provincia de Buenos Aires	0	8.143.056	16.030.152	15.091.101	0,00	64,00	64,00	0,00	20,00
					28	Construcción Agencias de Extensión Rural en Centros Regionales (1) (13)	0	0	7.231.942	6.953.965	0,00	s/i	s/i	0,00	0,00
					51	Ampliación Edificio Central Estación Experimental Agropecuaria Yuto, Provincia de Jujuy (1) (13)	0	0	1.835.183	1.759.961	0,00	s/i	s/i	0,00	0,00
					53	Construcción Nuevo Edificio Dirección Centro de Investigaciones en Agroindustria, Provincia de Buenos Aires (1) (13)	0	0	149.000	148.000	0,00	s/i	s/i	0,00	0,00
					55	Ampliación y Refacción Oficinas Centro Regional Misiones ,Provincia de Misiones (1) (13)	0	0	5.247.759	5.046.003	0,00	s/i	s/i	0,00	0,00
					29	Construcción y Ampliación Edificios, Oficinas en Centro Regional Provincias Varias (1) (13)	0	0	5.455.459	4.479.096	0,00	s/i	s/i	0,00	0,00
					52	Construcción Agencia de Extensión Rural Puerto Rico, Provincia de Misiones (1) (13)	0	0	30.000	0	0,00	s/i	s/i	0,00	0,00
					54	Construcción Agencia de Extensión Rural Coronel Pringles, Provincia de Buenos Aires (1) (13)	0	0	1.159.366	966.138	0,00	s/i	s/i	0,00	0,00
					55	Construcción Agencia de Extensión Rural Calafate y dos Viviendas, Provincia de Santa Cruz (1) (13)	0	0	142.000	141.000	0,00	s/i	s/i	0,00	0,00
					56	Construcción Agencia de Extensión Rural Pocito Provincia de San Juan (1) (13)	0	0	100.000	58.000	0,00	s/i	s/i	0,00	0,00
					57	Construcción Agencia de Extensión Rural Medanos, Provincia de Buenos Aires (1) (13)	0	0	30.000	30.000	0,00	s/i	s/i	0,00	0,00
					58	Construcción Agencia de Extensión Rural, Perito Moreno - Los Antiguos, Provincia de Santa Cruz (1) (13)	0	0	11.000	11.000	0,00	s/i	s/i	0,00	0,00
					59	Construcción de Unidad de Extensión y Desarrollo Territorial (UEyDT) Anguil, Provincia de La Pampa (1) (13)	0	0	205.150	180.148	0,00	s/i	s/i	0,00	0,00
					61	Construcción Agencia de Extensión Rural Chos Malal, Provincia de Neuquén (1) (13)	0	0	94.491	94.490	0,00	s/i	s/i	0,00	0,00
					63	Construcción Agencia de Extensión Rural Tunuyán, Provincia de Mendoza (1) (13)	0	0	1.300.420	1.041.111	0,00	s/i	s/i	0,00	0,00
					64	Construcción Agencia de Extensión Rural Quines, Provincia de San Luis (1) (13)	0	0	0	0	0,00	s/i	s/i	0,00	0,00
					66	Construcción de Unidad de Extensión y Experimentación Adaptativa General Acha, Provincia de La Pampa (1) (13)	0	0	45.600	45.600	0,00	s/i	s/i	0,00	0,00
					67	Construcción Agencia de Extensión Rural Castellanos, Provincia de Santa Fe (1) (13)	0	0	30.000	30.000	0,00	s/i	s/i	0,00	0,00
					69	Construcción Agencia de Extensión Rural Federal, Provincia de Entre Ríos (1) (13)	0	0	45.000	45.000	0,00	s/i	s/i	0,00	0,00
					74	Construcción Agencia de Extensión Rural Esquina, Provincia de Corrientes (1) (13)	0	0	0	0	0,00	s/i	s/i	0,00	0,00
					30	Construcción y Ampliación Oficinas, Galpón, Laboratorios, Centro Regional Buenos Aires Norte, Misiones, Córdoba y Santa Fe (1) (13)	0	0	341.000	30.000	0,00	s/i	s/i	0,00	0,00
					52	Construcción Galpón Secadero en Marcos Juarez, Provincia de Córdoba (1) (13)	0	0	30.000	0	0,00	s/i	s/i	0,00	0,00
					54	Construcción Laboratorio de Biología Reproductiva en Mercedes, Provincia de Corrientes (1) (13)	0	0	30.000	30.000	0,00	s/i	s/i	0,00	0,00
					55	Construcción Laboratorio de Suelo y Agua en Cerro Azul, Provincia de Misiones (1) (13)	0	0	280.000	0	0,00	s/i	s/i	0,00	0,00
					58	Ampliación y Reparación Laboratorio de Protección Vegetal en Saenz Peña, , Provincia de Chaco (1) (13)	0	0	1.000	0	0,00	s/i	s/i	0,00	0,00
					32	Construcción Edificio de Agencia de Extensión Rural en las Estaciones Experimentales Agropecuarias Bordenave y Santa Cruz (1) (13)	0	0	934.969	893.831	0,00	s/i	s/i	0,00	0,00
					53	Construcción Laboratorio Unico en la Estación Experimental Agropecuaria San Pedro, Provincia de Buenos Aires (1) (13)	0	0	0	0	0,00	s/i	s/i	0,00	0,00
					54	Construcción de 3 viviendas de 100 m2 en la Agencia de Extensión Rural Ushuaia, Provincia de Tierra del Fuego (1) (13)	0	0	180.000	180.000	0,00	s/i	s/i	0,00	0,00
					55	Construcción de Agencia de Extensión Rural con Laboratorio de Diagnóstico en Salta, Provincia de Salta (1) (13)	0	0	37.000	37.000	0,00	s/i	s/i	0,00	0,00
16						Investigación Fundamental e Innovaciones Tecnológicas - IFIT									
					3	Parques de Innovación Tecnológicos - PITS	2.966.739	886.268	0	0	62,81	0,00	0,00	0,00	0,00
					0	Parques de Innovación Tecnológicos - PITS	2.811.424	884.268	0	0					
					86	Ampliación Laboratorios de Alta complejidad PITS	155.315	2.000	0	0	42,00	0,00	0,00	0,00	0,00
					24	Construcciones y Ampliaciones en los Distintos Institutos de Castelar	184.000	2.204.000	3.825.237	3.825.237	34,00	4,00	4,00	0,00	4,00
					51	Ampliación Edificio Banco de Germoplasma en el Instituto de Recursos Biológicos	2.000	2.000	0	0	0,00	0,00	0,00	0,00	0,00
					52	Ampliación Laboratorio de Microscopía en el Centro de Investigaciones en Ciencias Veterinarias y Agronómicas de Castelar	2.000	2.000	0	0	0,00	0,00	0,00	0,00	0,00

Cuadro C
INVERSIÓN REAL DIRECTA: PROYECTOS DE INVERSIÓN
AL 31/12/2014

Jur	SAF	Pg	Sp	Py	Ob	Descripcion	Ejec. Financiera acum. al 2013	Crédito inicial 2014	Vigente al 31/12/2014	Devengado al 31/12/2014	Ejec. Física acum. al 2013	Programación Inicial 2014	Programado Vig. al 31/12/2014	Ejecutado 4º trim	Ejecutado al 31/12/2014
					55	Ampliación y Adecuación de Laboratorios a las Normas de Bioseguridad en el Instituto de Patobiología	180.000	2.200.000	3.825.237	3.825.237	40,00	53,00	53,00	0,00	59,00
					26	Construcción Tres Aulas en Edificio Jardín Maternal en el Centro Nacional de Investigaciones Agropecuarias Castelar (10)	191.986	0	167.000	167.000	64,00	36,00	36,00	0,00	36,00
					51	Construcción Tres Aulas en Edificio Jardín Maternal en el Centro Nacional de Investigaciones Agropecuarias Castelar (10)	191.986	0	167.000	167.000	64,00	36,00	36,00	0,00	36,00
17						Investigación Aplicada, Innovación y Transferencias de Tecnologías - AITT									
					25	Construcciones y Ampliaciones en los Centros Regionales del País	41.135	8.000	0	0	94,00	0,00	0,00	0,00	0,00
					51	Construcción Laboratorios y Oficinas en la Estación Experi	38.135	2.000	0	0	100,00	0,00	0,00	0,00	0,00
					64	Construcción Salón de Usos Múltiples y Biblioteca en la Esta	0	2.000	0	0	0,00	0,00	0,00	0,00	0,00
					66	Ampliación Oficinas en la Estación Experimental Agropecuaria	1.000	2.000	0	0	0,00	0,00	0,00	0,00	0,00
					71	Construcción Edificio Laboratorio en la Estación Experimenta	2.000	2.000	0	0	0,00	0,00	0,00	0,00	0,00
					27	Construcciones y Ampliaciones de Edificios para Agencias de Extensión Rural y Campos Anexos	1.000	4.000	0	0	96,00	0,00	0,00	0,00	0,00
					56	Construcción Edificio para la Agencia de Extensión Rural Güe	0	2.000	0	0	1,00	0,00	0,00	0,00	0,00
					67	Ampliación Sanitarios de la Agencia de Extensión Rural Carhu	1.000	2.000	0	0	0,00	0,00	0,00	0,00	0,00
					29	Construcción y Ampliación en los Centros Regionales Tucumán - Santiago del Estero, Corr; Mend- San Juan, Santa Fe y E. Ríos	1.583.805	508.000	69.018	69.018	56,00	37,00	37,00	0,00	0,00
					52	Ampliación Edificio Estación Experimental Agropecuaria Famallá	1.000	2.000	0	0	0,00	0,00	0,00	0,00	0,00
					53	Construcción Centro de Capacitación Integral en la Estación Experimental Agropecuaria Famallá	1.000	2.000	0	0	0,00	0,00	0,00	0,00	0,00
					54	Construcción Laboratorio de Forrajes y Suelos en la Estación Experimental Agropecuaria Santiago del Estero	1.581.805	2.000	0	0	100,00	0,00	0,00	0,00	0,00
					58	Construcción Centro de Capacitación Integral en la EEA Mercedes	0	2.000	0	0	0,00	0,00	0,00	0,00	0,00
					59	Construcción Laboratorio Biotecnología Mendoza	0	500.000	69.018	69.018	20,00	71,00	71,00	0,00	0,00
					30	Construcción y Ampliación en los Centros Regionales Buenos Aires Norte y Otras Zonas del País	0	2.000	31.969	31.969	80,00	0,00	0,00	0,00	0,00
					57	Ampliación Laboratorios en la Estación Experimental Agropecuaria San Luis	0	2.000	0	0	0,00	0,00	0,00	0,00	0,00
					33	Construcciones y Ampliaciones Edificios para A.E.R., C.E.A., Laboratorios, Centros de Capacitación, etc.	0	2.000	0	0	95,00	0,00	0,00	0,00	0,00
					52	Conexión Agua Laboratorio Biotecnología en la Estación Experimental Agropecuaria Concordia	0	2.000	0	0	0,00	0,00	0,00	0,00	0,00
					34	Construcciones y Ampliaciones en Unidades del Interior del País	0	2.000	0	0	97,00	0,00	0,00	0,00	0,00
					58	Ampliación Sanitarios en la Estación Experimental Agropecuaria Corrientes	0	2.000	0	0	0,00	0,00	0,00	0,00	0,00
					35	Construcciones y Ampliaciones en los Centros Regionales del NOA y NEA	1.381.194	20.000	299.317	299.316	37,00	0,00	0,00	0,00	0,00
					52	Remodelación y Ampliación Agencia de Extensión Rural del Río Salí	217.190	2.000	0	0	100,00	0,00	0,00	0,00	0,00
					53	Construcción Centro de Capacitación en la Estación Experimental Agropecuaria Santiago del Estero	1.000	2.000	0	0	0,00	0,00	0,00	0,00	0,00
					56	Construcción Comedor y Salón de Usos Múltiples en la Estación Experimental Agropecuaria Salta	300.000	2.000	0	0	100,00	0,00	0,00	0,00	0,00
					59	Construcción Agencia de Extensión Rural San Pedro	860.004	2.000	0	0	100,00	0,00	0,00	0,00	0,00
					62	Ampliación Agencia de Extensión Rural Tinogasta	1.000	2.000	0	0	0,00	0,00	0,00	0,00	0,00
					63	Construcción Agencia de Extensión Rural Sáenz Peña	0	2.000	0	0	0,00	0,00	0,00	0,00	0,00
					67	Ampliación y Redimensionado Red Eléctrica en la Estación Experimental Agropecuaria Famallá	1.000	2.000	0	0	0,00	0,00	0,00	0,00	0,00
					68	Construcción Salón de Capacitación y Baños II Etapa en el Campo Anexo La María	0	2.000	0	0	0,00	0,00	0,00	0,00	0,00
					69	Construcción Campo Experimental Regional Leales	0	2.000	0	0	0,00	0,00	0,00	0,00	0,00
					70	Construcción Centro de Capacitación Integral en la Estación Experimental Agropecuaria Salta	1.000	2.000	0	0	0,00	0,00	0,00	0,00	0,00
					36	Construcciones y Ampliaciones en los Centros Regionales Buenos Aires, Cuyo, Córdoba y Santa Fé	5.000	8.000	0	0	75,00	0,00	0,00	0,00	0,00
					53	Ampliación Sanitarios Campo Anexo Rivadavia	1.000	2.000	0	0	0,00	0,00	0,00	0,00	0,00
					54	Remodelación y Ampliación Agencia de Extensión Rural Junín	1.000	2.000	0	0	0,00	0,00	0,00	0,00	0,00
					58	Construcción Agencia de Extensión Rural Deán Funes	2.000	2.000	0	0	0,00	0,00	0,00	0,00	0,00
					60	Construcción Agencia de Extensión Rural Río Cuarto	1.000	2.000	0	0	0,00	0,00	0,00	0,00	0,00
					37	Construcciones y Ampliaciones en los Centros Regionales de Buenos Aires; Patagonia y La Pampa	7.000	15.000	0	0	30,00	0,00	0,00	0,00	0,00
					51	Construcción Unidad de Coordinación San Pedro	0	2.000	0	0	0,00	0,00	0,00	0,00	0,00
					55	Reconstrucción Dársena Interna en la Estación Experimental Agropecuaria Delta	1.000	1.000	0	0	0,00	0,00	0,00	0,00	0,00
					58	Construcción Laboratorios en la Estación Experimental Agropecuaria Hilario Ascasubi	1.000	2.000	0	0	0,00	0,00	0,00	0,00	0,00
					60	Construcción Depósito Residuos Peligrosos y Agroquímicos (98 m2) en la Estación Experimental Agropecuaria Chubut	1.000	2.000	0	0	0,00	0,00	0,00	0,00	0,00
					61	Construcción Depósito Residuos Peligrosos y Agroquímicos (98 m2) en la Estación Experimental Agropecuaria Esquel	1.000	2.000	0	0	0,00	0,00	0,00	0,00	0,00
					62	Construcción Depósito Residuos Peligrosos y Agroquímicos (98 m2) en la Estación Experimental Agropecuaria Santa Cruz	0	2.000	0	0	0,00	0,00	0,00	0,00	0,00
					63	Construcción Agencia de Extensión Rural Chacharramendi	1.000	2.000	0	0	0,00	0,00	0,00	0,00	0,00
					65	Puesta en Valor Histórico Edificio Estación Experimental Agropecuaria Alto Valle	2.000	2.000	0	0	0,00	0,00	0,00	0,00	0,00
					38	Construcción y Ampliación de Agencias de Extensión Rural, Unidades del Interior del País y Estaciones Experimentales Agropecuari	96.724	3.000	1.227.422	1.227.007	89,00	11,00	11,00	0,00	0,00
					52	Ampliación de Agencia de Extensión Rural Abra Pampa	5.000	2.000	0	0	0,00	0,00	0,00	0,00	0,00
					53	Ampliación de Agencia de Extensión Rural Comodoro Rivadavia	91.724	1.000	0	0	100,00	0,00	0,00	0,00	0,00
					56	Construcción Edificio Central Estación Experimental Agropecuaria Abra Pampa (2) (10)	7.763.151	0	1.120.100	1.119.685	100,00	100,00	100,00	0,00	0,00

Cuadro C
INVERSIÓN REAL DIRECTA: PROYECTOS DE INVERSIÓN
AL 31/12/2014

Jur	SAF	Pg	Sp	Py	Ob	Descripción	Ejec. Financiera acum. al 2013	Crédito inicial 2014	Vigente al 31/12/2014	Devengado al 31/12/2014	Ejec. Física acum. al 2013	Programación Inicial 2014	Programado Vig. al 31/12/2014	Ejecutado 4º trim	Ejecutado al 31/12/2014
					39	Construcciones y Ampliaciones en las Provincias del Noroeste, Noreste Argentino y Litoral Mesopotámico	559.079	1.312.000	120.683	120.683	47,00	8,00	8,00	0,00	0,00
					52	Construcción Planta Tratamiento Termostático y Laboratorio Caña de Azúcar	0	2.000	0	0	0,00	0,00	0,00	0,00	0,00
					53	Construcción Sistema de Tratamiento de Efluentes	0	1.200.000	0	0	0,00	70,00	70,00	0,00	0,00
					55	Construcción Red de Gas en la Estación Experimental Agropecuaria Famallá	0	2.000	0	0	0,00	0,00	0,00	0,00	0,00
					56	Construcción Puente sobre el Canal San Martín en el Campo Anexo Las Marías	0	2.000	0	0	0,00	0,00	0,00	0,00	0,00
					57	Construcción Derivadores de Riego en el Campo Anexo Las Marías	0	2.000	0	0	0,00	0,00	0,00	0,00	0,00
					58	Puesta en Valor Edificio Central de la Estación Experimental Agropecuaria Santiago del Estero	0	2.000	0	0	0,00	0,00	0,00	0,00	0,00
					59	Ampliación Edificio Central del Centro Regional Salta Jujuy	2.000	1.000	0	0	0,00	0,00	0,00	0,00	0,00
					60	Construcción Laboratorio de Suelos y Agua en la Estación Experimental Agropecuaria Salta	0	2.000	0	0	0,00	0,00	0,00	0,00	0,00
					61	Construcción Centro de Capacitación Integral en la Estación Experimental Agropecuaria Yuto (1)	0	1.000	0	0	0,00	0,00	0,00	0,00	0,00
					62	Construcción Invernadero en la Estación Experimental Agropecuaria Yuto	0	1.000	0	0	0,00	0,00	0,00	0,00	0,00
					63	Ampliación Edificio Agencia de Extensión Rural Portezuelo	0	20.000	0	0	0,00	0,00	0,00	0,00	0,00
					66	Ampliación Oficinas en la Estación Experimental Agropecuaria El Colorado	0	2.000	0	0	0,00	0,00	0,00	0,00	0,00
					67	Construcción Depósito de Agroquímicos y Residuos Peligrosos en la Estación Experimental Agropecuaria Las Breñas	490.179	20.000	0	0	100,00	0,00	0,00	0,00	0,00
					68	Puesta en Valor Edificio de Nutrición en la Estación Experimental Agropecuaria Colonia Benítez	0	2.000	0	0	0,00	0,00	0,00	0,00	0,00
					69	Construcción Comedor Cocina en la Estación Experimental Agropecuaria Colonia Benítez	0	1.000	0	0	0,00	0,00	0,00	0,00	0,00
					71	Construcción Depósito de Agroquímicos y Residuos Peligrosos en la Estación Experimental Agropecuaria Bella Vista	0	2.000	0	0	0,00	0,00	0,00	0,00	0,00
					72	Construcción Red Eléctrica baja tensión en la Estación Experimental Agropecuaria Corrientes	0	20.000	0	0	0,00	0,00	0,00	0,00	0,00
					73	Construcción Comedor en la Estación Experimental Agropecuaria Corrientes	0	2.000	0	0	0,00	0,00	0,00	0,00	0,00
					74	Construcción Oficina de Información Técnica Virasoro	0	20.000	0	0	0,00	0,00	0,00	0,00	0,00
					76	Construcción Depósito Plaguicidas en la Estación Experimental Agropecuaria Concordia	0	2.000	0	0	85,00	0,00	0,00	0,00	0,00
					77	Ampliación Oficinas y Laboratorio y conexiones agua en la Estación Experimental Agropecuaria Concordia	0	1.000	0	0	0,00	0,00	0,00	0,00	0,00
					78	Ampliación Red de Agua Corriente en la Estación Experimental Agropecuaria Cerro Azul (2)	31.935	2.000	11.000	11.000	100,00	0,00	0,00	0,00	0,00
					79	Construcción Depósito de Agroquímicos y Residuos Peligrosos en la Estación Experimental Agropecuaria Cerro Azul	0	1.000	0	0	0,00	0,00	0,00	0,00	0,00
					80	Ampliación Oficinas en la Estación Experimental Agropecuaria Cerro Azul	34.965	2.000	0	0	100,00	0,00	0,00	0,00	0,00
				40	Construcciones y Ampliaciones en las Provincias de Cuyo, Córdoba, Santa Fe, La Pampa y Buenos Aires	708.787	14.340.000	2.336.398	2.226.169	24,00	6,00	6,00	2,00	5,00	
					51	Ampliación edificio Vitivinicultura en la Estación Experimental Agropecuaria Mendoza	0	2.000	0	0	0,00	0,00	0,00	0,00	0,00
					52	Construcción Comedor y Dormitorios en la Estación Experimental Agropecuaria La Consulta	0	300.000	992.000	906.772	80,00	11,00	11,00	5,00	20,00
					53	Construcción Depósito Agroquímicos en la Estación Experimental Agropecuaria La Consulta	0	2.000	0	0	100,00	0,00	0,00	0,00	0,00
					54	Construcción Depósito Residuos Peligrosos y Agroquímicos en la Estación Experimental Agropecuaria Rama Caída	0	2.000	1.344.398	1.319.397	0,00	100,00	100,00	40,00	100,00
					55	Construcción Depósito para tractores en el Campo Anexo San Martín	0	2.000	0	0	0,00	0,00	0,00	0,00	0,00
					56	Construcción Depósito de Implementos en el Campo Anexo San Martín	0	2.000	0	0	0,00	0,00	0,00	0,00	0,00
					58	Construcción Tinglado para Expendio de Combustibles en el Campo Anexo San Martín	0	2.000	0	0	0,00	0,00	0,00	0,00	0,00
					59	Construcción Sanitarios en el Salón de Eventos de la Estación Experimental Agropecuaria Rafaela	0	2.000	0	0	0,00	0,00	0,00	0,00	0,00
					60	Construcción Depósito de Agroquímicos y Residuos Peligrosos en la Estación Experimental Agropecuaria Rafaela	0	2.000	0	0	0,00	0,00	0,00	0,00	0,00
					61	Construcción Comedor, Sanitarios y Oficinas en la Estación Experimental Agropecuaria Reconquista	0	2.000	0	0	0,00	0,00	0,00	0,00	0,00
					62	Construcción Planta Piloto Gestión de Envases e Infraestructura en la Estación Experimental Agropecuaria Oliveros	0	1.000	0	0	0,00	0,00	0,00	0,00	0,00
					63	Construcción Cámara Digestora en la Estación Experimental Agropecuaria Manfredi	0	2.000	0	0	0,00	0,00	0,00	0,00	0,00
					64	Construcción Depósito de Residuos Peligrosos y Agroquímicos en la Estación Experimental Agropecuaria Manfredi	0	2.000	0	0	0,00	0,00	0,00	0,00	0,00
					66	Reconstrucción Dársena Interna en la Estación Experimental Agropecuaria Delta	0	2.000	0	0	0,00	0,00	0,00	0,00	0,00
					67	Pavimentación caminos en la Estación Experimental Agropecuaria San Pedro	0	2.000	0	0	0,00	0,00	0,00	0,00	0,00
					68	Ampliación Edificio Post grado en Producción Animal en la Estación Experimental Agropecuaria Balcarce	0	2.000	0	0	0,00	0,00	0,00	0,00	0,00
					69	Construcción corrales de aislamiento con doble alambrado y manga en la Estación Experimental Agropecuaria Balcarce	0	2.000	0	0	0,00	0,00	0,00	0,00	0,00
					70	Construcción Planta de Tratamiento de efluentes en la Estación Experimental Agropecuaria Balcarce	0	14.000.000	0	0	0,00	100,00	100,00	0,00	0,00
					71	Ampliación Jardín Maternal en la Estación Experimental Agropecuaria Balcarce	0	2.000	0	0	0,00	0,00	0,00	0,00	0,00
					72	Ampliación oficinas Sector Mejoramiento Genético en la Estación Experimental Agropecuaria Balcarce	0	2.000	0	0	0,00	0,00	0,00	0,00	0,00
					73	Construcción Galpón para almacenamiento en la Estación Experimental Agropecuaria Bordenave	0	1.000	0	0	0,00	0,00	0,00	0,00	0,00
					74	Construcción Red de gas en la Estación Experimental Agropecuaria Hilario Ascasubi	0	2.000	0	0	0,00	0,00	0,00	0,00	0,00
					76	Construcción Depósito de Residuos Peligrosos en la Estación Experimental Agropecuaria Guillermo Covas	708.787	2.000	0	0	100,00	0,00	0,00	0,00	0,00
				41	Construcciones en el Área Patagónica	0	16.000	0	0	0,00	0,00	0,00	0,00	0,00	0,00
					51	Ampliación Laboratorio de Genética Vegetal en la Estación Experimental Agropecuaria Bariloche	0	2.000	0	0	0,00	0,00	0,00	0,00	0,00

Cuadro C
INVERSIÓN REAL DIRECTA: PROYECTOS DE INVERSIÓN
AL 31/12/2014

Jur	SAF	Pg	Sp	Py	Ob	Descripcion	Ejec. Financiera acum. al 2013	Crédito inicial 2014	Vigente al 31/12/2014	Devengado al 31/12/2014	Ejec. Física acum. al 2013	Programación Inicial 2014	Programado Vig. al 31/12/2014	Ejecutado 4º trim	Ejecutado al 31/12/2014
					52	Construcción Sala de Necropsia y Corrales en la Estación Experimental Agropecuaria Bariloche	0	2.000	0	0	0,00	0,00	0,00	0,00	0,00
					55	Puesta en valor Edificio Histórico Estación Experimental Agropecuaria Alto Valle	0	2.000	0	0	0,00	0,00	0,00	0,00	0,00
					56	Ampliación Sanitarios en la Estación Experimental Agropecuaria Esquel	0	2.000	0	0	0,00	0,00	0,00	0,00	0,00
					57	Ampliación Oficinas y Sala de Reuniones en la Estación Experimental Agropecuaria Esquel	0	2.000	0	0	0,00	0,00	0,00	0,00	0,00
					58	Construcción Sanitarios en Estación Experimental Agropecuaria Santa Cruz	0	2.000	0	0	0,00	0,00	0,00	0,00	0,00
					60	Construcción tres viviendas para técnicos en la Estación Experimental Agropecuaria Santa Cruz	0	2.000	0	0	0,00	0,00	0,00	0,00	0,00
					61	Construcción Tinglado para vehículos en Río Gallegos	0	2.000	0	0	0,00	0,00	0,00	0,00	0,00
43						Construcción de Depósitos, Laboratorios y Galpón en Unidades del Interior del País	2.587.845	6.000	134.000	133.999	88,00	0,00	0,00	0,00	0,00
					52	Construcción Galpón de Usos Múltiples Campo Tilimuqui - Provincia de la Rioja	430.696	2.000	0	0	100,00	0,00	0,00	0,00	0,00
					53	Construcción Laboratorio de Fisiología y Fitopatología Cerro Azul	1.597.031	2.000	0	0	65,00	0,00	0,00	0,00	0,00
					54	Construcción Depósito de Agroquímicos y Residuos Peligrosos Corrientes (2)	560.118	2.000	134.000	133.999	100,00	0,00	0,00	0,00	0,00
44						Construcciones y Ampliaciones en Unidades del Interior del País - Etapa II	0	4.622.000	0	0	5,00	20,00	20,00	0,00	0,00
					51	Construcción Laboratorio de Ecotoxicología, Instituto de Microbiología y Zoología Agrícola Castelar	0	2.000	0	0	0,00	0,00	0,00	0,00	0,00
					52	Construcción Depósito de Agroquímicos y Residuos Peligrosos, Instituto de Fitopatología y Fisiología Vegetal - Córdoba	0	2.000	0	0	0,00	0,00	0,00	0,00	0,00
					53	Construcción Depósito de Agroquímicos y Residuos Peligrosos Leales - Tucumán	0	2.000	0	0	0,00	0,00	0,00	0,00	0,00
					55	Construcción Invernáculos Catamarca	0	2.000	0	0	0,00	0,00	0,00	0,00	0,00
					56	Ampliación y Remodelación Unidad Habitacional Campo Los Cerrillos - Provincia de La Rioja	0	2.000	0	0	0,00	0,00	0,00	0,00	0,00
					58	Construcción Sala de Conferencias Las Breñas - Provincia de Chaco	0	1.200.000	0	0	0,00	100,00	100,00	0,00	0,00
					59	Construcción Nuevo Galpón Porcino Las Breñas - Provincia de Chaco	0	2.000	0	0	0,00	0,00	0,00	0,00	0,00
					60	Construcción Depósito de Agroquímicos y Residuos Peligrosos San Juan - Provincia de San Juan	0	200.000	0	0	100,00	0,00	0,00	0,00	0,00
					61	Construcción Depósito de Agroquímicos y Residuos Peligrosos Marcos Juárez - Provincia de Córdoba	0	1.400.000	0	0	0,00	0,00	0,00	0,00	0,00
					62	Construcción Salón Auditorio Estación Experimental Agropecuaria Paraná - Provincia de Entre Ríos	0	1.800.000	0	0	0,00	0,00	0,00	0,00	0,00
					63	Construcción Red de Gas Concepción del Uruguay - Provincia de Entre Ríos	0	2.000	0	0	0,00	0,00	0,00	0,00	0,00
					64	Ampliación y Refacción Salón de Actos Estación Experimental Agropecuaria Concordia - Provincia de Entre Ríos	0	2.000	0	0	0,00	0,00	0,00	0,00	0,00
					65	Construcción Galpón de Maternidad con 14 Jaulas Porcinas Pergamino - Provincia de Buenos Aires	0	2.000	0	0	0,00	0,00	0,00	0,00	0,00
					66	Construcción Galpón de Lanchas Estación Experimental Agropecuaria Delta - Provincia de Buenos Aires	0	2.000	0	0	0,00	0,00	0,00	0,00	0,00
					68	Construcción Laboratorio de Biotecnología Estación Experimental Agropecuaria Hilario Ascasubi - Provincia de Buenos Aires	0	2.000	0	0	0,00	0,00	0,00	0,00	0,00
47						Construcción en Estaciones Experimentales Agropecuarias Salta, La Rioja, Entre Ríos y Buenos Aires	652.128	10.306.000	8.752.500	5.605.639	16,00	30,00	30,00	15,00	40,00
					51	Construcción Edificio de Sanidad Animal en Cerrillos Salta	75.000	7.300.000	6.662.500	4.239.448	0,00	80,00	80,00	10,00	60,00
					52	Construcción de Biblioteca, Cocina, Comedor y Dormitorios en Chical La Rioja	0	3.000.000	2.090.000	1.366.191	0,00	60,00	60,00	20,00	45,00
					53	Construcción Red de Gas en Concepción del Uruguay, Entre Ríos	0	2.000	0	0	0,00	0,00	0,00	0,00	0,00
					54	Construcción Depósito de Agroquímicos y Residuos Peligrosos en Bordenave	577.128	4.000	0	0	95,00	0,00	0,00	0,00	0,00
48						Construcción Laboratorio Biotecnología y Obras de Infraestructura Básica	61.300	2.820.000	2.322.710	1.445.173	35,00	65,00	65,00	21,00	50,00
					51	Laboratorio de Biotecnología - Provincia de Tucumán	19.800	200.000	1.635.210	757.673	0,00	100,00	100,00	20,00	60,00
					52	Reconstrucción Red de Agua, Planta Potabilizadora y Cloacas - Provincia de Buenos Aires	0	2.500.000	687.500	687.500	0,00	100,00	100,00	40,00	100,00
					53	Construcción Sanitarios y Comedor - Provincia de Buenos Aires	41.500	120.000	0	0	100,00	0,00	0,00	0,00	0,00
49						Infraestructura Eléctrica en el Campo Experimental La María de la Estación Experimental Agropecuaria Santiago del Estero	0	300.000	623.786	623.785	0,00	s/i	s/i	0,00	60,00
					51	Infraestructura Eléctrica en el Campo Experimental La María de la Estación Experimental Agropecuaria Santiago del Estero	0	300.000	623.786	623.785	0,00	s/i	s/i	0,00	60,00
50						Construcción Portal de Ingreso y Cabinas de Seguridad en la Estación Experimental Agropecuaria Campo Exp Chilecito - La Rioja (1) (11)	0	0	743.512	641.063	0,00	s/i	s/i	40,00	100,00
					51	Construcción Portal de Ingreso y Cabinas de Seguridad en la Estación Experimental Agropecuaria Campo Exp Chilecito - La Rioja (1) (11)	0	0	743.512	641.063	0,00	s/i	s/i	40,00	100,00
51						Puesta en Valor Edificio Central Estación Experimental Agropecuaria Marcos Juárez (1) (10)	0	0	481.326	481.326	0,00	100,00	100,00	5,00	100,00
					51	Puesta en Valor Edificio Central Estación Experimental Agropecuaria Marcos Juárez (1) (10)	0	0	481.326	481.326	0,00	100,00	100,00	5,00	100,00
52						Puesta en Valor Edificio Central Centro Regional Tucumán Santiago del Estero (1) (10)	0	0	2.951.514	1.223.389	0,00	100,00	100,00	5,00	65,00
					51	Puesta en Valor Edificio Central Centro Regional Tucumán Santiago del Estero (1) (10)	0	0	2.951.514	1.223.389	0,00	100,00	100,00	5,00	65,00
53						Instalación Red Interna de Gas Natural en la Estación Experimental Agropecuaria Ingeniero Guillermo Covas, Provincia de la Pampa (1) (10)	0	0	29.550	29.550	0,00	100,00	100,00	5,00	5,00
					51	Instalación Red Interna de Gas Natural en la Estación Experimental Agropecuaria Ingeniero Guillermo Covas, Provincia de la Pampa (1) (10)	0	0	29.550	29.550	0,00	100,00	100,00	5,00	5,00
609						Instituto Nacional de Vitivinicultura									
						Control de Genuinidad de la Producción Vitivinícola									
					6	Construcción Subdelegación General Alvear, Mendoza	3.540.426	1.513.068	1.821.873	1.255.357	73,66	26,34	26,34	0,00	12,16
					51	Construcción Subdelegación General Alvear, Mendoza	3.540.426	1.513.068	1.821.873	1.255.357	73,66	26,34	26,34	0,00	12,16
					7	Ampliación y Adecuación Edilicia en Laboratorios Existentes	4.637.834	537.589	1.180.079	1.171.614	88,00	12,00	12,00	0,48	12,00
					51	Ampliación y Adecuación Edilicia en Laboratorios Existentes	4.637.834	537.589	1.180.079	1.171.614	88,00	12,00	12,00	0,48	12,00
					8	Construcción Subdelegación Chilecito, La Rioja (10)	0	0	1.482.004	1.321.288	35,52	s/i	10,43	s/i	10,43

Cuadro C
INVERSIÓN REAL DIRECTA: PROYECTOS DE INVERSIÓN
AL 31/12/2014

Jur	SAF	Pg	Sp	Py	Ob	Descripcion	Ejec. Financiera acum. al 2013	Crédito inicial 2014	Vigente al 31/12/2014	Devengado al 31/12/2014	Ejec. Física acum. al 2013	Programación Inicial 2014	Programado Vig. al 31/12/2014	Ejecutado 4º trim	Ejecutado al 31/12/2014
					51	Construcción Subdelegación Chilecito, La Rioja (10)	0	0	1.482.004	1.321.288	35,52	s/i	10,43	s/i	10,43
				10		Ampliación Edilicia Delegación General Roca, Río Negro	312.294	591.805	591.805	591.799	37,99	62,01	62,01	42,07	62,00
					51	Ampliación Edilicia Delegación General Roca, Río Negro	312.294	591.805	591.805	591.799	37,99	62,01	62,01	42,07	62,00
				12		Adecuación de la Infraestructura del INV	223.831	992.800	557.800	462.897	6,08	26,97	26,97	3,94	12,58
					51	Adecuación de la Infraestructura del INV	223.831	992.800	557.800	462.897	6,08	26,97	26,97	3,94	12,58
				14		Construcción Delegación y Laboratorio San Martín (1)	0	820.271	820.271	820.000	0,00	15,74	15,74	15,73	15,73
					51	Construcción Delegación y Laboratorio San Martín (1)	0	820.271	820.271	820.000	0,00	15,74	15,74	15,73	15,73
				16		Ampliación, Adecuación y Mejoras en Inmuebles Propios del I.N.V. (1)	0	1.400.000	1.400.000	1.399.924	0,00	42,30	42,30	42,29	42,29
					51	Ampliación, Adecuación y Mejoras en Inmuebles Propios del I.N.V. (1)	0	1.400.000	1.400.000	1.399.924	0,00	42,30	42,30	42,29	42,29
623						Servicio Nacional de Sanidad y Calidad Agroalimentaria									
		22				Acciones para Contribuir a Asegurar la Sanidad y Calidad Agroalimentaria									
					4	Construcción Edificio de Laboratorios y Central de Drogas - Buenos Aires	0	51.745.000	86.353.774	48.482.295	0,00	60,00	60,00	14,56	23,76
					51	Construcción Edificio de Laboratorios y Central de Drogas - Buenos Aires	0	51.745.000	86.353.774	48.482.295	0,00	60,00	60,00	14,56	23,76
				5		Remodelación y Puesta en Valor Oficina Local Bahía Blanca - Provincia de Buenos Aires	0	3.080.000	3.080.000	0	0,00	60,00	60,00	0,00	0,00
					51	Remodelación y Puesta en Valor Oficina Local Bahía Blanca - Provincia de Buenos Aires	0	3.080.000	3.080.000	0	0,00	60,00	60,00	0,00	0,00
				6		Construcción Regional NOA Sur - Provincia de Tucumán	0	8.225.000	8.225.000	2.496.118	0,00	80,00	80,00	0,00	0,00
					51	Construcción Regional NOA Sur - Provincia de Tucumán	0	8.225.000	8.225.000	2.496.118	0,00	80,00	80,00	0,00	0,00
53						Ministerio de Turismo									
		322				Ministerio de Turismo (6)									
				1		Actividades Centrales									
					10	Construcción Relleno Sanitario y Mejoramiento Basural a Cielo Abierto - Etapa I (GIRSU) - Parque Nahuel Huapi - Río Negro	0	16.094.204	0	0	0,00				
					51	Construcción Relleno Sanitario y Mejoramiento Basural a Cielo Abierto - Etapa I (GIRSU) - Parque Nahuel Huapi - Río Negro	0	16.094.204	0	0	0,00				
				11		Construcción Relleno Sanitario y Mejoramiento Basural a Cielo Abierto - Etapa I GIRSU - Parque Arrayanes - Neuquén	10.587.624	1.075.421	0	0	100,00				
					51	Construcción Relleno Sanitario y Mejoramiento Basural a Cielo Abierto - Etapa I GIRSU - Parque Arrayanes - Neuquén	10.587.624	1.075.421	0	0	100,00				
				14		Mejoramiento, Ampliación y Equipamiento de la Planta de Separación de Residuos El Bolsón, Río Negro - Etapa II	4.246.970	525.506	0	0	97,09				
					51	Mejoramiento, Ampliación y Equipamiento de la Planta de Separación de Residuos El Bolsón, Río Negro - Etapa II	4.246.970	525.506	0	0	97,09				
				16		Mejoramiento, Ampliación y Equipamiento de la Planta Separadora de Residuos y Obra Civil Junín de los Andes, Neuquén	0	13.602.886	0	0	0,00				
					51	Mejoramiento, Ampliación y Equipamiento de la Planta Separadora de Residuos y Obra Civil Junín de los Andes, Neuquén	0	13.602.886	0	0	0,00				
				29		Puesta en Valor Misión Nuestra Señora de Loreto - Templo, huerto, capilla y eje procesional - Rehabilitación y Equipamiento Cent	0	2.519.567	178.049	178.049	25,40				
					51	Puesta en Valor Misión Nuestra Señora de Loreto - Templo, huerto, capilla y eje procesional - Rehabilitación y Equipamiento Cent	0	2.519.567	178.049	178.049	25,40				
				30		Refacción Pasarelas y Obras Conexas para el Acceso a Refugios de Montaña - El Bolsón, Río Negro (BID N° 2606-0/OC)	0	928.956	0	0	0,00				
					51	Refacción Pasarelas y Obras Conexas para el Acceso a Refugios de Montaña - El Bolsón, Río Negro (BID N° 2606-0/OC)	0	928.956	0	0	0,00				
				43		Señalamiento Corredor Los Lagos - Centros Turísticos del Corredor - Río Negro (BID N° 2606/OC - AR)	0	5.338.466	0	0	0,00				
					51	Señalamiento Corredor Los Lagos - Centros Turísticos del Corredor - Río Negro (BID N° 2606/OC - AR)	0	5.338.466	0	0	0,00				
				44		Construcción de Sendero Interpretativo y Adecuación Edilicia en Paseo La Catarata - El Hoyo - Chubut (BID N° 2606/OC - AR)	0	2.172.091	0	0	0,00				
					51	Construcción de Sendero Interpretativo y Adecuación Edilicia en Paseo La Catarata - El Hoyo - Chubut (BID N° 2606/OC - AR)	0	2.172.091	0	0	0,00				
				45		Construcción Embarcadero para Desarrollo de Actividades Náuticas - Puerto Patriada - El Hoyo - Chubut (BID N° 2606/OC - AR)	0	1.749.490	0	0	0,00				
					51	Construcción Embarcadero para Desarrollo de Actividades Náuticas - Puerto Patriada - El Hoyo - Chubut (BID N° 2606/OC - AR)	0	1.749.490	0	0	0,00				
				47		Revalorización de un Circuito Integrado de Refugios de Montaña- Parque Nacional Lago Puelo - Chubut (BID N° 2606/OC - AR)	0	8.355.302	0	0	0,00				
					51	Revalorización de un Circuito Integrado de Refugios de Montaña- Parque Nacional Lago Puelo - Chubut (BID N° 2606/OC - AR)	0	8.355.302	0	0	0,00				
				48		Rehabilitación Centros de Interpretación Santa Ana - Misiones (BID N° 2606/OC - AR)	0	2.519.567	211.677	211.677	27,30				
					51	Rehabilitación Centros de Interpretación Santa Ana - Misiones (BID N° 2606/OC - AR)	0	2.519.567	211.677	211.677	27,30				
				49		Construcción Oficina de Turismo en el Soberbio - Misiones (BID N° 2606/OC - AR)	0	1.889.688	124.780	124.780	24,11				
					51	Construcción Oficina de Turismo en el Soberbio - Misiones (BID N° 2606/OC - AR)	0	1.889.688	124.780	124.780	24,11				
				50		Construcción Planta de Reciclaje y Compostaje (GIRSU)-Parque Nacional Nahuel Huapi - Bariloche - Río Negro (BID N° 1868/OC - AR)	0	14.800.309	0	0	19,97				
					51	Construcción Planta de Reciclaje y Compostaje (GIRSU)-Parque Nacional Nahuel Huapi - Bariloche - Río Negro (BID N° 1868/OC - AR)	0	14.800.309	0	0	19,97				
				51		Cierre Basural a Cielo Abierto Existente (GIRSU) -Parque Nacional Nahuel Huapi - Bariloche - Río Negro (BID N° 1868/OC - AR)	0	16.604.367	0	0	0,00				

Cuadro C
INVERSIÓN REAL DIRECTA: PROYECTOS DE INVERSIÓN
AL 31/12/2014

Jur	SAF	Pg	Sp	Py	Ob	Descripción	Ejec. Financiera acum. al 2013	Crédito inicial 2014	Vigente al 31/12/2014	Devengado al 31/12/2014	Ejec. Física acum. al 2013	Programación Inicial 2014	Programado Vig. al 31/12/2014	Ejecutado 4º trim	Ejecutado al 31/12/2014
					51	Cierre Basural a Cielo Abierto Existente (GIRSU) -Parque Nacional Nahuel Huapi - Bariloche - Río Negro (BID N° 1868/OC - AR)	0	16.604.367	0	0	0,00				
					52	Señalamiento Corredor de Misiones Jesuíticas - Centros Turístico del Corredor - Misiones (BID N° 2606/OC - AR)	0	6.751.424	0	0	0,00				
					51	Señalamiento Corredor de Misiones Jesuíticas - Centros Turístico del Corredor - Misiones (BID N° 2606/OC - AR)	0	6.751.424	0	0	0,00				
					53	Mejoramiento del Camino de Acceso al Parque Provincial Teyú Cuaré - San Ignacio, Misiones.	0	7.607.491	0	0	0,00				
					51	Mejoramiento del Camino de Acceso al Parque Provincial Teyú Cuaré - San Ignacio, Misiones.	0	7.607.491	0	0	0,00				
					55	Refuncionalización Hostería Provincial en Amaicha del Valle - Provincia de Tucumán	0	1.327.199	0	0	0,00				
					51	Refuncionalización Hostería Provincial en Amaicha del Valle - Provincia de Tucumán	0	1.327.199	0	0	0,00				
					57	Instauración Museo de los Menhires Cultura Tafi en el Mollar - Provincia de Tucumán	0	2.072.901	0	0	0,00				
					51	Instauración Museo de los Menhires Cultura Tafi en el Mollar - Provincia de Tucumán	0	2.072.901	0	0	0,00				
					59	Construcción de Grupos Sanitarios en Purmamarca - Provincia de Jujuy	0	632.064	0	0	0,00				
					51	Construcción de Grupos Sanitarios en Purmamarca - Provincia de Jujuy	0	632.064	0	0	0,00				
					61	Mejora en Portal de Acceso y Oficina de Informes en las Salinas Grandes - Provincia de Jujuy	0	744.960	0	0	0,00				
					51	Mejora en Portal de Acceso y Oficina de Informes en las Salinas Grandes - Provincia de Jujuy	0	744.960	0	0	0,00				
					62	Construcción Centro de Artesanos y Visitantes en Tilcara - Provincia de Jujuy	0	2.991.807	0	0	0,00				
					51	Construcción Centro de Artesanos y Visitantes en Tilcara - Provincia de Jujuy	0	2.991.807	0	0	0,00				
					66	Mejora en Portal de Acceso y Oficina de Informes en Hualfin - Provincia de Catamarca	0	752.000	0	0	0,00				
					51	Mejora en Portal de Acceso y Oficina de Informes en Hualfin - Provincia de Catamarca	0	752.000	0	0	0,00				
					67	Mejora en Portal de Acceso y Oficina de Informes en Londres - Provincia de Catamarca	0	752.000	0	0	0,00				
					51	Mejora en Portal de Acceso y Oficina de Informes en Londres - Provincia de Catamarca	0	752.000	0	0	0,00				
					69	Mejora en Portal de Acceso y Oficina de Informes en Villa Unión - Provincia de La Rioja	0	664.960	0	0	0,00				
					51	Mejora en Portal de Acceso y Oficina de Informes en Villa Unión - Provincia de La Rioja	0	664.960	0	0	0,00				
					70	Mejora en Portal de Acceso y Oficina de Informes Acceso Talampaya - Provincia de La Rioja	0	664.960	0	0	0,00				
					51	Mejora en Portal de Acceso y Oficina de Informes Acceso Talampaya - Provincia de La Rioja	0	664.960	0	0	0,00				
					74	Construcción Muelle de Pescadores en Vuelta de Obligado, San Pedro - Provincia de Buenos Aires	0	1.172.320	0	0	0,00				
					51	Construcción Muelle de Pescadores en Vuelta de Obligado, San Pedro - Provincia de Buenos Aires	0	1.172.320	0	0	0,00				
					76	Construcción Centro de Interpretación Paleontológica Dr. William Sill y Museo Ciencias Naturales (Cúpula)	0	13.362.566	0	0	0,00				
					51	Construcción Centro de Interpretación Paleontológica Dr. William Sill y Museo Ciencias Naturales (Cúpula)	0	13.362.566	0	0	0,00				
22						Construcción Centro de Interpretación Paleontológica Dr. William Sill y Museo Ciencias Naturales (Cúpula)									
						Desarrollo Turístico con Financiamiento Internacional									
						Desarrollo Turístico en Nuevos Corredores (BID N° 2606-0/OC)									
					29	Puesta en Valor Misión Nuestra Señora de Loreto - Templo, Huerto, Capilla y Eje Procesional - (BID N° 2606-0/OC)	722.016	0	2.240.818	1.828.270	25,40	74,60	74,60	1,56	73,60
					51	Puesta en Valor Misión Nuestra Señora de Loreto - Templo, Huerto, Capilla y Eje Procesional - (BID N° 2606-0/OC)	722.016	0	2.240.818	1.828.270	25,40	74,60	74,60	1,56	73,60
					30	Refacción Pasarelas y Obras Conexas para el Acceso a Refugios de Montaña - El Bolsón, Río Negro (BID N° 2606-0/OC)	0	0	0	0	0,00	100,00	100,00	0,00	0,00
					51	Refacción Pasarelas y Obras Conexas para el Acceso a Refugios de Montaña - El Bolsón, Río Negro (BID N° 2606-0/OC)	0	0	0	0	0,00	100,00	100,00	0,00	0,00
					43	Señalamiento Corredor Los Lagos - Centros Turísticos del Corredor - Río Negro (BID N° 2606/OC - AR)	0	0	7.833.860	6.459.339	0,00	100,00	100,00	62,00	85,00
					51	Señalamiento Corredor Los Lagos - Centros Turísticos del Corredor - Río Negro (BID N° 2606/OC - AR)	0	0	7.833.860	6.459.339	0,00	100,00	100,00	62,00	85,00
					44	Construcción de Sendero Interpretativo y Adecuación Edilicia en Paseo La Catarata - El Hoyo - Chubut (BID N° 2606/OC - AR)	0	0	0	0	0,00	0,00	0,00	0,00	0,00
					51	Construcción de Sendero Interpretativo y Adecuación Edilicia en Paseo La Catarata - El Hoyo - Chubut (BID N° 2606/OC - AR)	0	0	0	0	0,00	0,00	0,00	0,00	0,00
					45	Construcción Embarcadero para Desarrollo de Actividades Náuticas - Puerto Patriada - El Hoyo - Chubut (BID N° 2606/OC - AR)	0	0	0	0	0,00	0,00	0,00	0,00	0,00
					51	Construcción Embarcadero para Desarrollo de Actividades Náuticas - Puerto Patriada - El Hoyo - Chubut (BID N° 2606/OC - AR)	0	0	0	0	0,00	0,00	0,00	0,00	0,00
					47	Revalorización de un Circuito Integrado de Refugios de Montaña- Parque Nacional Lago Puelo - Chubut (BID N° 2606/OC - AR)	0	0	2.458.268	0	0,00	0,00	0,00	0,00	0,00
					51	Revalorización de un Circuito Integrado de Refugios de Montaña- Parque Nacional Lago Puelo - Chubut (BID N° 2606/OC - AR)	0	0	2.458.268	0	0,00	0,00	0,00	0,00	0,00
					48	Rehabilitación Centros de Interpretación Santa Ana - Misiones (BID N° 2606/OC - AR)	775.956	0	2.183.424	1.672.693	27,30	72,70	72,70	2,70	72,70
					51	Rehabilitación Centros de Interpretación Santa Ana - Misiones (BID N° 2606/OC - AR)	775.956	0	2.183.424	1.672.693	27,30	72,70	72,70	2,70	72,70
					49	Construcción Oficina de Turismo en el Soberbio - Misiones (BID N° 2606/OC - AR)	537.910	0	1.698.208	1.424.288	24,11	75,89	75,89	5,16	75,89
					51	Construcción Oficina de Turismo en el Soberbio - Misiones (BID N° 2606/OC - AR)	537.910	0	1.698.208	1.424.288	24,11	75,89	75,89	5,16	75,89
					52	Señalamiento Corredor de Misiones Jesuíticas - Centros Turístico del Corredor - Misiones (BID N° 2606/OC - AR)	0	0	6.370.424	4.637.795	0,00	82,48	82,48	17,56	82,48
					51	Señalamiento Corredor de Misiones Jesuíticas - Centros Turístico del Corredor - Misiones (BID N° 2606/OC - AR)	0	0	6.370.424	4.637.795	0,00	82,48	82,48	17,56	82,48
					53	Mejoramiento del Camino de Acceso al Parque Provincial Teyú Cuaré - San Ignacio, Misiones (BID N° 2606/OC - AR)	0	0	6.974.607	4.443.025	0,00	100,00	100,00	2,30	100,00

Cuadro C
INVERSIÓN REAL DIRECTA: PROYECTOS DE INVERSIÓN
AL 31/12/2014

Jur	SAF	Pg	Sp	Py	Ob	Descripcion	Ejec. Financiera acum. al 2013	Crédito inicial 2014	Vigente al 31/12/2014	Devengado al 31/12/2014	Ejec. Física acum. al 2013	Programación Inicial 2014	Programado Vig. al 31/12/2014	Ejecutado 4º trim	Ejecutado al 31/12/2014
					51	Mejoramiento del Camino de Acceso al Parque Provincial Teyú Cuaré - San Ignacio, Misiones (BID N° 2606/OC - AR)	0	0	6.974.607	4.443.025	0,00	100,00	100,00	2,30	100,00
					76	Construcción Centro de Interpretación Paleontológica Dr. Wiliam Sill y Museo Ciencias Naturales (Cúpula) (BID N° 2606/OC - AR)	0	0	20.913.322	20.191.103	0,00	100,00	100,00	30,40	66,74
					51	Construcción Centro de Interpretación Paleontológica Dr. Wiliam Sill y Museo Ciencias Naturales (Cúpula) (BID N° 2606/OC - AR)	0	0	20.913.322	20.191.103	0,00	100,00	100,00	30,40	66,74
					77	Instalación Parque Jesuítico Guaraní Etapa A. San Ignacio Mini - Provincia de Misiones (1) (11)	0	0	7.943.758	7.686.258	0,00	s/i	s/i	13,00	13,00
					51	Instalación Parque Jesuítico Guaraní Etapa A. San Ignacio Mini - Provincia de Misiones (1) (11)	0	0	7.943.758	7.686.258	0,00	s/i	s/i	13,00	13,00
3						Desarrollo Turístico en Ruta Nacional N° 40, Norte, Litoral y Buenos Aires (CAF N° 201203)									
					55	Refuncionalización Hostería Provincial en Amaicha del Valle - Provincia de Tucumán (CAF N° 201203) (1) (12)	0	0	0	0	0,00	0,00	0,00	0,00	0,00
					51	Refuncionalización Hostería Provincial en Amaicha del Valle - Provincia de Tucumán (CAF N° 201203) (1) (12)	0	0	0	0	0,00	0,00	0,00	0,00	0,00
					57	Instauración Museo de los Menhires Cultura Tafi en el Mollar - Provincia de Tucumán (CAF N° 201203)	0	0	0	0	0,00	0,00	0,00	0,00	0,00
					51	Instauración Museo de los Menhires Cultura Tafi en el Mollar - Provincia de Tucumán (CAF N° 201203)	0	0	0	0	0,00	0,00	0,00	0,00	0,00
					59	Construcción de Grupos Sanitarios en Purmamarca - Provincia de Jujuy (CAF N° 201203)	0	0	0	0	0,00	0,00	0,00	0,00	0,00
					51	Construcción de Grupos Sanitarios en Purmamarca - Provincia de Jujuy (CAF N° 201203)	0	0	0	0	0,00	0,00	0,00	0,00	0,00
					61	Mejora en Portal de Acceso y Oficina de Informes en las Salinas Grandes - Provincia de Jujuy (CAF N° 201203)	0	0	0	0	0,00	0,00	0,00	0,00	0,00
					51	Mejora en Portal de Acceso y Oficina de Informes en las Salinas Grandes - Provincia de Jujuy (CAF N° 201203)	0	0	0	0	0,00	0,00	0,00	0,00	0,00
					62	Construcción Centro de Artesanos y Visitantes en Tilcara - Provincia de Jujuy (CAF N° 201203)	0	0	0	0	0,00	0,00	0,00	0,00	0,00
					51	Construcción Centro de Artesanos y Visitantes en Tilcara - Provincia de Jujuy (CAF N° 201203)	0	0	0	0	0,00	0,00	0,00	0,00	0,00
					66	Mejora en Portal de Acceso y Oficina de Informes en Hualfin - Provincia de Catamarca (CAF N° 201203)	0	0	0	0	0,00	0,00	0,00	0,00	0,00
					51	Mejora en Portal de Acceso y Oficina de Informes en Hualfin - Provincia de Catamarca (CAF N° 201203)	0	0	0	0	0,00	0,00	0,00	0,00	0,00
					67	Mejora en Portal de Acceso y Oficina de Informes en Londres - Provincia de Catamarca (CAF N° 201203)	0	0	0	0	0,00	0,00	0,00	0,00	0,00
					51	Mejora en Portal de Acceso y Oficina de Informes en Londres - Provincia de Catamarca (CAF N° 201203)	0	0	0	0	0,00	0,00	0,00	0,00	0,00
					69	Mejora en Portal de Acceso y Oficina de Informes en Villa Unión - Provincia de La Rioja (CAF N° 201203)	0	0	0	0	0,00	0,00	0,00	0,00	0,00
					51	Mejora en Portal de Acceso y Oficina de Informes en Villa Unión - Provincia de La Rioja (CAF N° 201203)	0	0	0	0	0,00	0,00	0,00	0,00	0,00
					70	Mejora en Portal de Acceso y Oficina de Informes Acceso Talampaya - Provincia de La Rioja (CAF N° 201203)	0	0	0	0	0,00	0,00	0,00	0,00	0,00
					51	Mejora en Portal de Acceso y Oficina de Informes Acceso Talampaya - Provincia de La Rioja (CAF N° 201203)	0	0	0	0	0,00	0,00	0,00	0,00	0,00
					74	Construcción Muelle de Pescadores en Vuelta de Obligado, San Pedro - Provincia de Buenos Aires (CAF N° 201203)	0	0	0	0	0,00	0,00	0,00	0,00	0,00
					51	Construcción Muelle de Pescadores en Vuelta de Obligado, San Pedro - Provincia de Buenos Aires (CAF N° 201203)	0	0	0	0	0,00	0,00	0,00	0,00	0,00
23						Gestión Integral de Residuos Sólidos Urbanos en Municipios Turísticos									
					1	Tratamiento de Residuos Sólidos para Municipios Turísticos y Pequeños - GIRSU Etapa I (BID N° 1868/OC-AR-2)									
					10	Construcción Relleno Sanitario y Mejoramiento Basural a Cielo Abierto - Etapa I (GIRSU) - Parque Nahuel Huapi - Río Negro	0	0	28.908.088	21.013.661	0,00	67,48	67,48	32,52	67,48
					51	Construcción Relleno Sanitario y Mejoramiento Basural a Cielo Abierto - Etapa I (GIRSU) - Parque Nahuel Huapi - Río Negro	0	0	28.908.088	21.013.661	0,00	67,48	67,48	32,52	67,48
					11	Construcción Relleno Sanitario y Mejoramiento Basural a Cielo Abierto - Etapa I GIRSU - Parque Arrayanes - Neuquén (2)	14.642.203	0	1.677.181	1.377.898	100,00	0,00	0,00	0,00	0,00
					51	Construcción Relleno Sanitario y Mejoramiento Basural a Cielo Abierto - Etapa I GIRSU - Parque Arrayanes - Neuquén (2)	14.642.203	0	1.677.181	1.377.898	100,00	0,00	0,00	0,00	0,00
					14	Mejoramiento, Ampliación y Equipamiento de la Planta de Separación de Residuos El Bolsón, Río Negro - Etapa II	8.995.298	0	288.797	253.565	97,09	2,91	2,91	0,00	2,91
					51	Mejoramiento, Ampliación y Equipamiento de la Planta de Separación de Residuos El Bolsón, Río Negro - Etapa II	8.995.298	0	288.797	253.565	97,09	2,91	2,91	0,00	2,91
					16	Mejoramiento, Ampliación y Equipamiento Planta Separadora de Residuos y Obra Civil Junín de los Andes, Neuquén (BID N° 1868)	0	0	0	0	0,00	0,00	0,00	0,00	0,00
					51	Mejoramiento, Ampliación y Equipamiento Planta Separadora de Residuos y Obra Civil Junín de los Andes, Neuquén (BID N° 1868)	0	0	0	0	0,00	0,00	0,00	0,00	0,00
					41	Const. Relleno Sanitario y Mejoramiento Basural a Cielo Abierto-Etapa II GIRSU-PN Lanín-San Martín de Los Andes (BID N° 1868) (11)	772.880	0	251.272	251.272	67,80	32,20	32,20	0,00	32,20
					51	Const. Relleno Sanitario y Mejoramiento Basural a Cielo Abierto-Etapa II GIRSU-PN Lanín-San Martín de Los Andes (BID N° 1868) (11)	772.880	0	251.272	251.272	67,80	32,20	32,20	0,00	32,20
					50	Construcción Planta de Reciclaje y Compostaje (GIRSU)-Parque Nacional Nahuel Huapi - Bariloche - Río Negro (BID N° 1868/OC - AR)	4.279.463	0	22.546.787	22.827.057	19,97	80,03	80,03	13,29	73,31

Cuadro C
INVERSIÓN REAL DIRECTA: PROYECTOS DE INVERSION
AL 31/12/2014

Jur	SAF	Pg	Sp	Py	Ob	Descripcion	Ejec. Financiera acum. al 2013	Crédito inicial 2014	Vigente al 31/12/2014	Devengado al 31/12/2014	Ejec. Física acum. al 2013	Programación Inicial 2014	Programado Vig. al 31/12/2014	Ejecutado 4º trim	Ejecutado al 31/12/2014
					51	Construcción Planta de Reciclaje y Compostaje (GIRSU)-Parque Nacional Nahuel Huapi - Bariloche - Río Negro (BID N° 1868/OC - AR)	4.279.463	0	22.546.787	22.827.057	19,97	80,03	80,03	13,29	73,31
					51	Cierre Basural a Cielo Abierto Existente (GIRSU) -Parque Nacional Nahuel Huapi - Bariloche - Río Negro (BID N° 1868/OC - AR)	0	0	16.604.367	19.212.834	0,00	100,00	100,00	62,62	82,62
					51	Cierre Basural a Cielo Abierto Existente (GIRSU) -Parque Nacional Nahuel Huapi - Bariloche - Río Negro (BID N° 1868/OC - AR)	0	0	16.604.367	19.212.834	0,00	100,00	100,00	62,62	82,62
107						Administración de Parques Nacionales									
					17	Conservación y Administración de Áreas Naturales Protegidas									
					9	Mejoras e Infraestructuras Varias en Parques - Etapa VI	1.122.295	7.340.000	7.618.701	5.035.700	40,00	60,00	60,00	10,00	50,00
					51	Mejoras e Infraestructuras Varias en Parques - Etapa VI	1.122.295	7.340.000	7.618.701	5.035.700	40,00	60,00	60,00	10,00	50,00
					10	Mejoras e Infraestructuras Varias en Parques - Etapa VII (1)	0	25.628.480	2.502.045	1.760.224	0,00	20,00	20,00	10,00	10,00
					51	Mejoras e Infraestructuras Varias en Parques - Etapa VII (1)	0	25.628.480	2.502.045	1.760.224	0,00	20,00	20,00	10,00	10,00
					20	Áreas Protegidas y Conservación de Corredores (BIRF N° 7520/AR Comp.3)									
					1	Mejoras e Infraestructura en PN Callegua	348.870	3.125.640	1.680.640	0	5,00	60,00	60,00	0,00	0,00
					51	Mejoras e Infraestructura en PN Callegua	348.870	3.125.640	1.680.640	0	5,00	60,00	60,00	0,00	0,00
					2	Mejoras e Infraestructura en PN Talampaya	7.125.858	3.360.000	10.335.319	0	59,36	7,00	7,00	0,00	0,00
					51	Mejoras e Infraestructura en Parque Nacional Talampaya	7.125.858	3.360.000	10.335.319	0	59,36	7,00	7,00	0,00	0,00
					4	Mejoras e Infraestructura en Parque Nacional Sierras las Quijadas	6.282.842	1.920.000	5.920.000	4.320.827	79,62	13,00	13,00	3,25	13,00
					51	Mejoras e Infraestructura en Parque Nacional Sierras las Quijadas	6.282.842	1.920.000	5.920.000	4.320.827	79,62	13,00	13,00	3,25	13,00
					5	Refacción Edificio APN Sede Ancón	184.976	300.000	450.000	10.197	16,00	59,00	59,00	0,00	20,00
					51	Refacción Edificio APN Sede Ancón	184.976	300.000	450.000	10.197	16,00	59,00	59,00	0,00	20,00
					6	Mejoras e Infraestructura en PN Tierra del Fuego	398.505	2.100.000	3.500.000	437.812	0,00	60,00	60,00	10,00	10,00
					51	Mejoras e Infraestructura en PN Tierra del Fuego	398.505	2.100.000	3.500.000	437.812	0,00	60,00	60,00	10,00	10,00
					7	Mejoras e Infraestructura en Parque Nacional Campo de los Alisos	4.921.708	770.000	1.770.000	565.049	91,05	4,00	4,00	1,00	4,00
					51	Mejoras e Infraestructura en Parque Nacional Campo de los Alisos	4.921.708	770.000	1.770.000	565.049	91,05	4,00	4,00	1,00	4,00
					8	Mejoras e Infraestructura en Parque Nacional Río Pilcomayo	1.321.601	7.234.400	6.234.400	2.123.401	39,22	48,35	48,35	9,35	31,74
					51	Mejoras e Infraestructura en Parque Nacional Río Pilcomayo	1.321.601	7.234.400	6.234.400	2.123.401	39,22	48,35	48,35	9,35	31,74
					9	Mejoras e Infraestructura en Parque Nacional Campos del Tuyú	0	5.625.000	0	0	0,00	50,00	50,00	0,00	0,00
					51	Mejoras e Infraestructura en Parque Nacional Campos del Tuyú	0	5.625.000	0	0	0,00	50,00	50,00	0,00	0,00
					10	Mejoras e Infraestructura en Parque Nacional Los Cardones	5.621.122	500.000	124.000	113.765	62,84	20,00	20,00	2,50	2,50
					51	Mejoras e Infraestructura en Parque Nacional Los Cardones	5.621.122	500.000	124.000	113.765	62,84	20,00	20,00	2,50	2,50
					11	Mejoras e Infraestructura en Parque Nacional Bosques Petrificados	7.157.206	500.000	10.000	0	71,00	11,00	11,00	0,00	0,00
					51	Mejoras e Infraestructura en Parque Nacional Bosques Petrificados	7.157.206	500.000	10.000	0	71,00	11,00	11,00	0,00	0,00
					13	Mejoras e Infraestructura en Parque Nacional Perito Moreno	8.136.674	500.000	500.000	260.472	79,30	8,00	8,00	0,00	2,00
					51	Mejoras e Infraestructura en Parque Nacional Perito Moreno	8.136.674	500.000	500.000	260.472	79,30	8,00	8,00	0,00	2,00
22						Mejora de la Competitividad del Sector Turismo (BID N° 1648/OC-AR)									
					2	Mejoras e Infraestructura Parque Nacional Nahuel Huapi (BID 1648/OC-AR)	63.222.847	835.000	2.693.483	2.493.403	99,00	1,00	1,00	0,00	0,50
					51	Mejoras e Infraestructura Parque Nacional Nahuel Huapi (BID 1648/OC-AR)	63.222.847	835.000	2.693.483	2.493.403	99,00	1,00	1,00	0,00	0,50
					4	Mejoras e Infraestructura Parque Nacional Lago Puelo (BID 1648/OC-AR)	9.990.107	835.000	989.164	485.836	91,61	1,00	1,00	0,00	1,39
					51	Mejoras e Infraestructura Parque Nacional Lago Puelo (BID 1648/OC-AR)	9.990.107	835.000	989.164	485.836	91,61	1,00	1,00	0,00	1,39
					5	Mejoras e Infraestructura Parque Nacional Iguazú (BID 1648/OC-AR) (11)	17.776.451	0	2.167.043	1.897.042	98,00	s/i	2,00	0,00	1,33
					51	Mejoras e Infraestructura Parque Nacional Iguazú (BID 1648/OC-AR) (11)	17.776.451	0	2.167.043	1.897.042	98,00	s/i	2,00	0,00	1,33
23						Programa de Desarrollo de Corredores Turísticos (BID N° 2606/OC-AR)									
					1	Centro de Atención al Visitante en el Parque Nacional Lago Puelo (BID N° 2606/OC-AR)	0	4.969.101	4.969.101	0	0,00	75,00	75,00	0,00	0,00
					51	Centro de Atención al Visitante en el Parque Nacional Lago Puelo (BID N° 2606/OC-AR)	0	4.969.101	4.969.101	0	0,00	75,00	75,00	0,00	0,00
					2	Construcción Sendero el Alerzal en el Parque Nacional Los Alerces (BID N° 2606/OC-AR)	0	5.585.322	5.585.322	3.585.841	0,00	72,40	72,40	18,10	61,20
					51	Construcción Sendero el Alerzal en el Parque Nacional Los Alerces (BID N° 2606/OC-AR)	0	5.585.322	5.585.322	3.585.841	0,00	72,40	72,40	18,10	61,20
					3	Reconstrucción Puente Río Manso y Construcción Alcantarilla Acceso Cerro Tronador en el PN Nahuel Huapi (BID N° 2606/OC-AR)	0	4.934.775	3.661.427	0	0,00	71,55	71,55	0,00	0,00
					51	Reconstrucción Puente Río Manso y Construcción Alcantarilla Acceso Cerro Tronador en el PN Nahuel Huapi (BID N° 2606/OC-AR)	0	4.934.775	3.661.427	0	0,00	71,55	71,55	0,00	0,00
					4	Refuncionalización de Edificios Existentes en San Carlos de Bariloche - Parque Nacional Nahuel Huapi	0	320.000	320.000	0	0,00	4,00	4,00	0,00	0,00
					51	Refuncionalización de Edificios Existentes en San Carlos de Bariloche - Parque Nacional Nahuel Huapi	0	320.000	320.000	0	0,00	4,00	4,00	0,00	0,00
					5	Construcción Muelles en Puerto Blest y Puerto Cantaros en San Carlos de Bariloche - Parque Nacional Nahuel Huapi	0	686.200	723.700	24.375	0,00	16,00	16,00	0,00	0,00
					51	Construcción Muelles en Puerto Blest y Puerto Cantaros en San Carlos de Bariloche - Parque Nacional Nahuel Huapi	0	686.200	723.700	24.375	0,00	16,00	16,00	0,00	0,00
					6	Construcción Muelles en Puerto Frías y Puerto Alegre en San Carlos de Bariloche - Parque Nacional Nahuel Huapi	0	686.200	723.700	24.375	0,00	16,00	16,00	0,00	0,00
					51	Construcción Muelles en Puerto Frías y Puerto Alegre en San Carlos de Bariloche - Parque Nacional Nahuel Huapi	0	686.200	723.700	24.375	0,00	16,00	16,00	0,00	0,00
					8	Construcción Muelle y Rampa - Parque Nacional Lago Puelo	0	6.111.503	3.660.524	0	0,00	35,62	35,62	0,00	0,00
					51	Construcción Muelle y Rampa - Parque Nacional Lago Puelo	0	6.111.503	3.660.524	0	0,00	35,62	35,62	0,00	0,00
					9	Construcción Infraestructura Salto Arrechea - Parque Nacional Iguazú	0	312.720	312.720	0	0,00	16,00	16,00	0,00	0,00
					51	Construcción Infraestructura Salto Arrechea - Parque Nacional Iguazú	0	312.720	312.720	0	0,00	16,00	16,00	0,00	0,00
					13	Construcción terminal Lacustre y Muelle - Parque Nacional Los Glaciares	0	669.504	45.809	0	0,00	8,36	8,36	0,00	0,00
					51	Construcción terminal Lacustre y Muelle - Parque Nacional Los Glaciares	0	669.504	45.809	0	0,00	8,36	8,36	0,00	0,00
					14	Construcción Portada de Acceso y Oficina de Informes - Parque Nacional Los Glaciares	0	260.000	1.045.000	0	0,00	20,00	20,00	0,00	0,00
					51	Construcción Portada de Acceso y Oficina de Informes - Parque Nacional Los Glaciares	0	260.000	1.045.000	0	0,00	20,00	20,00	0,00	0,00

Cuadro C
INVERSIÓN REAL DIRECTA: PROYECTOS DE INVERSIÓN
AL 31/12/2014

Jur	SAF	Pg	Sp	Py	Ob	Descripción	Ejec. Financiera acum. al 2013	Crédito inicial 2014	Vigente al 31/12/2014	Devengado al 31/12/2014	Ejec. Física acum. al 2013	Programación Inicial 2014	Programado Vig. al 31/12/2014	Ejecutado 4º trim	Ejecutado al 31/12/2014
					15	Construcción Subcentral de Incendio en El Chaltén - Parque Nacional Los Glaciares	0	1.157.938	1.157.938	0	0,00	80,00	80,00	0,00	0,00
					51	Construcción Subcentral de Incendio en El Chaltén - Parque Nacional Los Glaciares	0	1.157.938	1.157.938	0	0,00	80,00	80,00	0,00	0,00
					16	Construcción Portada de Acceso y Oficina de Informes - Parque Nacional Monte León	0	260.000	260.000	0	0,00	18,75	18,75	0,00	0,00
					51	Construcción Portada de Acceso y Oficina de Informes - Parque Nacional Monte León	0	260.000	260.000	0	0,00	18,75	18,75	0,00	0,00
					19	Puesta en Valor Sendero Macuco - Parque Nacional Iguazú	0	300.000	300.000	0	0,00	20,00	20,00	0,00	0,00
					51	Puesta en Valor Sendero Macuco - Parque Nacional Iguazú	0	300.000	300.000	0	0,00	20,00	20,00	0,00	0,00
					20	Puesta en Valor Acceso Cerro Tronador y Construcción Puente sobre Río Manso - Parque Nacional Nahuel Huapi	0	1.234.697	1.234.697	0	0,00	24,40	24,40	0,00	0,00
					51	Puesta en Valor Acceso Cerro Tronador y Construcción Puente sobre Río Manso - Parque Nacional Nahuel Huapi	0	1.234.697	1.234.697	0	0,00	24,40	24,40	0,00	0,00
					22	Construcción Sendero a Pingüinera - Parque Nacional Monte León (1)	0	240.000	240.000	0	0,00	4,00	4,00	0,00	0,00
					51	Construcción Sendero a Pingüinera - Parque Nacional Monte León (1)	0	240.000	240.000	0	0,00	4,00	4,00	0,00	0,00
56						Ministerio de Planificación Federal, Inversión Pública y Servicios									
	105					Comisión Nacional de Energía Atómica									
						Actividades Centrales									
					1	Reacondicionamiento de la Infraestructura y Equipamiento de la Sede Central de la Comisión Nacional de Energía Atómica - Fase I	9.942.712	5.000.000	5.000.000	3.202.631	49,94	15,00	15,00	4,75	10,00
					51	Reacondicionamiento de la Infraestructura y Equipamiento de la Sede Central de la Comisión Nacional de Energía Atómica - Fase I	9.942.712	5.000.000	5.000.000	3.202.631	49,94	15,00	15,00	4,75	10,00
					2	Modernización Red de Datos de la Comisión Nacional de Energía Atómica	23.352.645	5.820.000	6.275.810	4.313.103	86,57	13,43	13,43	8,43	13,43
					51	Modernización Red de Datos de la Comisión Nacional de Energía Atómica	23.352.645	5.820.000	6.275.810	4.313.103	86,57	13,43	13,43	8,43	13,43
					5	Construcción de Reactor de Baja Potencia CAREM - Fase II	1.107.561.816	899.395.000	905.000.000	900.580.894	25,41	15,00	15,00	1,13	5,22
					51	Construcción de Reactor de Baja Potencia CAREM - Fase II	1.107.561.816	899.395.000	905.000.000	900.580.894	25,41	15,00	15,00	1,13	5,22
					6	Puesta en Marcha Módulo Enriquecimiento de Uranio	86.039.483	18.550.000	19.150.000	13.768.835	73,62	8,00	8,00	5,50	8,00
					51	Puesta en Marcha Módulo Enriquecimiento de Uranio	86.039.483	18.550.000	19.150.000	13.768.835	73,62	8,00	8,00	5,50	8,00
					7	Construcción y Equipamiento de Instalaciones para la Carrera de Ingeniería en Telecomunicaciones en el Instituto Balseiro -CAB-	2.139.793	30.905.000	41.349.985	31.445.946	0,25	5,00	5,00	1,00	3,75
					51	Construcción y Equipamiento de Instalaciones para la Carrera de Ingeniería en Telecomunicaciones en el Instituto Balseiro -CAB-	2.139.793	30.905.000	41.349.985	31.445.946	0,25	5,00	5,00	1,00	3,75
					10	Modernización Infraestructura Informática de la Red Local de Voz y Datos (1)	0	5.000.000	712.000	387.358	0,00	5,00	5,00	0,25	0,50
					51	Modernización Infraestructura Informática de la Red Local de Voz y Datos (1)	0	5.000.000	712.000	387.358	0,00	5,00	5,00	0,25	0,50
					11	Modernización Infraestructura para Manejo de Grandes Volúmenes de Información y Super Cómputo de la CNEA (1)	0	3.000.000	2.010.373	2.000.360	0,00	16,00	16,00	7,00	7,00
					51	Modernización Infraestructura para Manejo de Grandes Volúmenes de Información y Super Cómputo de la CNEA (1)	0	3.000.000	2.010.373	2.000.360	0,00	16,00	16,00	7,00	7,00
					20	Desarrollos y Suministros para la Energía Nuclear									
					5	Adecuación Reactores para Investigación RA-0, RA-1 y RA-4	4.738.293	3.012.720	3.819.408	1.936.070	70,00	15,00	15,00	5,00	7,00
					51	Adecuación Reactores para Investigación RA-0, RA-1 y RA-4	4.738.293	3.012.720	3.819.408	1.936.070	70,00	15,00	15,00	5,00	7,00
					6	Ampliación de la Utilización y Producción del Reactor RA-3	3.319.260	903.554	645.054	293.364	68,30	10,00	10,00	2,00	3,00
					51	Ampliación de la Utilización y Producción del Reactor RA-3	3.319.260	903.554	645.054	293.364	68,30	10,00	10,00	2,00	3,00
					9	Construcción de Dispositivo para Irradiación de Barras Combustibles	8.535.229	2.092.208	1.368.190	1.270.291	77,72	8,00	8,00	0,50	3,50
					51	Construcción de Dispositivo para Irradiación de Barras Combustibles	8.535.229	2.092.208	1.368.190	1.270.291	77,72	8,00	8,00	0,50	3,50
					11	Ampliación Capacidad Experimental Centro Atómico Bariloche	18.236.596	5.600.706	2.994.306	1.279.583	92,90	7,10	7,10	6,85	7,10
					51	Ampliación Capacidad Experimental Centro Atómico Bariloche	18.236.596	5.600.706	2.994.306	1.279.583	92,90	7,10	7,10	6,85	7,10
					13	Tecnología de Fabricación de Componentes Estructurales Base Circonio para Reactores Nucleares de Potencia - Ezeiza	4.014.722	1.000.000	880.000	202.968	59,00	12,00	12,00	1,60	12,40
					51	Tecnología de Fabricación de Componentes Estructurales Base Circonio para Reactores Nucleares de Potencia - Ezeiza	4.014.722	1.000.000	880.000	202.968	59,00	12,00	12,00	1,60	12,40
					18	Tendido de Infraestructura de Servicios en Terrenos Anexos y Readequación de Infraestructura de Servicios Existentes en el CAB	22.903.117	1.000.000	713.628	713.557	87,45	12,55	12,55	7,80	12,55
					51	Tendido de Infraestructura de Servicios en Terrenos Anexos y Readequación de Infraestructura de Servicios Existentes en el CAB	22.903.117	1.000.000	713.628	713.557	87,45	12,55	12,55	7,80	12,55
					19	Construcción de un Edificio para Laboratorios, Talleres y Oficinas para el Departamento de Energía Nuclear en el CAB	19.740.154	2.000.000	9.750.000	8.739.639	86,85	5,00	5,00	3,50	10,50
					51	Construcción de un Edificio para Laboratorios, Talleres y Oficinas para el Departamento de Energía Nuclear en el CAB	19.740.154	2.000.000	9.750.000	8.739.639	86,85	5,00	5,00	3,50	10,50
					20	Equipamiento de Centro de Investigación y Desarrollo en el Centro Atómico Constituyentes	2.957.406	4.300.000	3.700.000	2.478.236	19,50	7,00	7,00	6,50	7,00
					51	Equipamiento de Centro de Investigación y Desarrollo en el Centro Atómico Constituyentes	2.957.406	4.300.000	3.700.000	2.478.236	19,50	7,00	7,00	6,50	7,00
					21	Mejoramiento de las Capacidades Experimentales del Instituto Balseiro	11.630.232	2.400.000	2.400.000	1.253.471	46,50	11,00	11,00	7,50	11,00
					51	Mejoramiento de las Capacidades Experimentales del Instituto Balseiro	11.630.232	2.400.000	2.400.000	1.253.471	46,50	11,00	11,00	7,50	11,00
					22	Construcción de Reactor RA-10	120.844.118	160.600.000	141.039.500	136.085.783	14,76	11,00	11,00	2,00	6,50
					51	Construcción de Reactor RA-10	120.844.118	160.600.000	141.039.500	136.085.783	14,76	11,00	11,00	2,00	6,50
					23	Centro Interactivo Científico Tecnológico Nuclear en el Centro Atómico Bariloche	411.785	150.000	150.000	0	3,45	0,50	0,50	0,00	0,00
					51	Centro Interactivo Científico Tecnológico Nuclear en el Centro Atómico Bariloche	411.785	150.000	150.000	0	3,45	0,50	0,50	0,00	0,00
					24	Fortalecimiento del Área de Ensayos y Soldaduras Centro Atómico Constituyentes	1.723.696	1.897.152	2.754.652	2.554.651	27,50	72,50	72,50	15,00	55,00
					51	Fortalecimiento del Área de Ensayos y Soldaduras Centro Atómico Constituyentes	1.723.696	1.897.152	2.754.652	2.554.651	27,50	72,50	72,50	15,00	55,00
					25	Construcción de Laboratorios de Investigación y Desarrollo de Nucleoelectricidad de Cuarta Generación	14.251.353	4.500.000	8.098.390	5.006.913	35,70	20,00	20,00	4,00	15,00
					51	Construcción de Laboratorios de Investigación y Desarrollo de Nucleoelectricidad de Cuarta Generación	14.251.353	4.500.000	8.098.390	5.006.913	35,70	20,00	20,00	4,00	15,00
					26	Mejoramiento de la Infraestructura de Servicios del Centro Atómico Bariloche Fase II	2.387.934	11.407.216	20.657.186	16.411.475	4,75	17,00	17,00	15,00	18,00

Cuadro C
INVERSIÓN REAL DIRECTA: PROYECTOS DE INVERSIÓN
AL 31/12/2014

Jur	SAF	Pg	Sp	Py	Ob	Descripción	Ejec. Financiera acum. al 2013	Crédito inicial 2014	Vigente al 31/12/2014	Devengado al 31/12/2014	Ejec. Física acum. al 2013	Programación Inicial 2014	Programado Vig. al 31/12/2014	Ejecutado 4º trim	Ejecutado al 31/12/2014
					27	51 Mejoramiento de la Infraestructura de Servicios del Centro Atómico Bariloche Fase II	2.387.934	11.407.216	20.657.186	16.411.475	4,75	17,00	17,00	15,00	18,00
						Ampliación de la Capacidad Experimental Centro Atómico Bariloche - Fase III (1)	0	5.492.784	3.435.759	1.569.046	0,00	6,00	6,00	1,00	1,00
					21	51 Ampliación de la Capacidad Experimental Centro Atómico Bariloche - Fase III (1)	0	5.492.784	3.435.759	1.569.046	0,00	6,00	6,00	1,00	1,00
						Aplicaciones de la Tecnología Nuclear									
					6	Adecuación de la Planta de Producción de Radiofármacos	1.635.110	449.120	319.120	0	41,56	14,00	14,00	0,00	0,00
						Adecuación de la Planta de Producción de Radiofármacos	1.635.110	449.120	319.120	0	41,56	14,00	14,00	0,00	0,00
					7	Desarrollo en Radioterapia por Captura Neutrónica (BNCT)	2.264.099	1.604.000	1.604.000	1.496.640	54,25	6,00	6,00	4,20	6,00
						Desarrollo en Radioterapia por Captura Neutrónica (BNCT)	2.264.099	1.604.000	1.604.000	1.496.640	54,25	6,00	6,00	4,20	6,00
					9	Desarrollo de Fuentes de Cesio 137	1.993.002	4.170.400	299.014	192.339	34,98	16,00	16,00	0,00	0,45
						Desarrollo de Fuentes de Cesio 137	1.993.002	4.170.400	299.014	192.339	34,98	16,00	16,00	0,00	0,45
					10	Desarrollo de Tomógrafo por Emisión de Positrones (PET)	2.465.944	486.404	478.137	473.743	92,00	8,00	8,00	7,00	8,00
						Desarrollo de Tomógrafo por Emisión de Positrones (PET)	2.465.944	486.404	478.137	473.743	92,00	8,00	8,00	7,00	8,00
					13	Construcción de Cortafuegos Centro Atómico Ezeiza - Fase I	3.331.083	1.539.840	411.582	11.582	49,92	11,00	11,00	0,00	0,00
						Construcción de Cortafuegos Centro Atómico Ezeiza - Fase I	3.331.083	1.539.840	411.582	11.582	49,92	11,00	11,00	0,00	0,00
					15	Construcción Nuevo Edificio de Materiales - Centro Atómico Bariloche	13.444.310	4.900.000	12.135.375	10.493.410	51,45	30,00	30,00	6,70	25,05
						Construcción Nuevo Edificio de Materiales - Centro Atómico Bariloche	13.444.310	4.900.000	12.135.375	10.493.410	51,45	30,00	30,00	6,70	25,05
					16	Mejoramiento y Ampliación del Laboratorio de Procesos por Radiación	5.419.043	2.245.600	2.123.571	1.074.156	34,00	15,00	15,00	2,50	5,00
						Mejoramiento y Ampliación del Laboratorio de Procesos por Radiación	5.419.043	2.245.600	2.123.571	1.074.156	34,00	15,00	15,00	2,50	5,00
					17	Renov. Equipamiento e Instalaciones de Seguridad para Empresas	3.286.529	2.951.360	3.726.858	3.084.820	32,46	12,00	12,00	9,00	12,00
						Renov. Equipamiento e Instalaciones de Seguridad para Empresas	3.286.529	2.951.360	3.726.858	3.084.820	32,46	12,00	12,00	9,00	12,00
					18	Mejoramiento y Ampliación de la Infraestructura del Centro Atómico Ezeiza	15.428.697	6.223.520	17.204.720	13.463.679	40,75	12,00	12,00	8,00	11,25
						Mejoramiento y Ampliación de la Infraestructura del Centro Atómico Ezeiza	15.428.697	6.223.520	17.204.720	13.463.679	40,75	12,00	12,00	8,00	11,25
					19	Modernización y Equipamiento de la Gerencia de Área Aplicaciones de la Tecnología Nuclear	3.613.147	1.834.142	1.662.470	1.403.451	35,20	13,00	13,00	6,00	9,00
						Modernización y Equipamiento de la Gerencia de Área Aplicaciones de la Tecnología Nuclear	3.613.147	1.834.142	1.662.470	1.403.451	35,20	13,00	13,00	6,00	9,00
					20	Ampliación de Líneas Metrológicas Servicio de Calibración de Dosímetros para Radioterapia, Centro Atómico Ezeiza	546.519	1.199.792	618.481	601.145	6,00	7,00	7,00	3,00	3,50
						Ampliación de Líneas Metrológicas Servicio de Calibración de Dosímetros para Radioterapia, Centro Atómico Ezeiza	546.519	1.199.792	618.481	601.145	6,00	7,00	7,00	3,00	3,50
					21	Reequipamiento de los Centros de Medicina Nuclear en el Hospital de Clínicas e Instituto Roffo	5.046.412	3.152.822	2.837.771	2.046.041	19,00	10,00	10,00	1,00	5,00
						Reequipamiento de los Centros de Medicina Nuclear en el Hospital de Clínicas e Instituto Roffo	5.046.412	3.152.822	2.837.771	2.046.041	19,00	10,00	10,00	1,00	5,00
					23	Creación Centro de Radioterapia y Medicina Nuclear en San Carlos de Bariloche, Río Negro	5.331.676	9.976.000	9.976.000	1.893.875	6,60	12,00	12,00	0,50	1,50
						Creación Centro de Radioterapia y Medicina Nuclear en San Carlos de Bariloche, Río Negro	5.331.676	9.976.000	9.976.000	1.893.875	6,60	12,00	12,00	0,50	1,50
					24	Construcción de Planta de Producción de Radioisótopos por Fisión en el Centro Atómico Ezeiza	0	16.000.000	2.180.259	840.471	0,00	5,00	5,00	0,50	0,50
						Construcción de Planta de Producción de Radioisótopos por Fisión en el Centro Atómico Ezeiza	0	16.000.000	2.180.259	840.471	0,00	5,00	5,00	0,50	0,50
					22	Acciones para la Seguridad Nuclear y Protección Ambiental									
						Residuos Radiactivos de Baja Actividad	38.650.735	3.111.250	3.295.250	2.704.607	92,14	0,40	0,40	0,15	0,40
						Área Gestión Ezeiza	38.650.735	3.111.250	3.295.250	2.704.607	92,14	0,40	0,40	0,15	0,40
					2	Facilidad de Tratamiento y Acondicionamiento	14.434.372	20.793.912	11.586.912	10.276.145	34,68	12,08	12,08	1,50	4,75
						Facilidad de Tratamiento y Acondicionamiento	14.434.372	20.793.912	11.586.912	10.276.145	34,68	12,08	12,08	1,50	4,75
					52	Repositorio Fase I	7.746.220	1.773.367	1.773.367	1.394.364	40,00	3,00	3,00	1,50	3,00
						Repositorio Fase I	7.746.220	1.773.367	1.773.367	1.394.364	40,00	3,00	3,00	1,50	3,00
					4	Tratamiento Residuos Radiactivos de Baja Actividad (PPF 352)	89.431.866	64.670.669	57.690.669	39.084.454	53,69	11,08	11,08	2,36	6,12
						Tratamiento Colas de Mineral de Uranio Malargüe	70.383.531	52.226.204	43.811.204	31.705.118	60,37	12,00	12,00	1,75	6,00
						Tratamiento colas de Mineral de Uranio Los Gigantes	12.495.199	7.014.759	6.114.759	1.934.663	42,88	5,00	5,00	0,50	2,25
						Tratamiento Colas de Mineral de Uranio Complejo Córdoba	6.553.136	5.429.706	7.764.706	5.444.673	27,15	12,00	12,00	9,00	12,10
					5	Laboratorio de Química Analítica	25.158.082	6.419.000	15.783.000	13.308.296	94,13	4,00	4,00	0,75	4,00
						Laboratorio de Química Analítica	25.158.082	6.419.000	15.783.000	13.308.296	94,13	4,00	4,00	0,75	4,00
					8	Mejoras Edificio Hemeroteca del Cento Atómico Constituyentes	2.829.699	1.811.121	1.811.121	1.022.254	22,56	25,00	25,00	0,00	11,00
						Mejoras Edificio Hemeroteca del Cento Atómico Constituyentes	2.829.699	1.811.121	1.811.121	1.022.254	22,56	25,00	25,00	0,00	11,00
					9	Equipamiento de Laboratorios de Química de Reactores y Ciclo del Combustible	1.459.175	1.388.600	457.600	457.599	7,20	10,00	10,00	9,50	10,00
						Equipamiento de Laboratorios de Química de Reactores y Ciclo del Combustible	1.459.175	1.388.600	457.600	457.599	7,20	10,00	10,00	9,50	10,00
					10	Mejora de la Capacidad de Servicios Internos del CAC - Construcción y Remodelación de la Infraestructura Edilicia y de Servicios	6.022.935	3.685.848	5.785.848	5.128.785	20,25	6,00	6,00	2,50	6,00
						Mejora de la Capacidad de Servicios Internos del CAC - Construcción y Remodelación de la Infraestructura Edilicia y de Servicios	6.022.935	3.685.848	5.785.848	5.128.785	20,25	6,00	6,00	2,50	6,00
					23	Investigación y Aplicaciones no Nucleares									
						Centro Aceleración de Iones	12.050.621	1.900.000	2.439.881	1.938.373	70,00	10,00	10,00	7,25	10,00
						Centro Aceleración de Iones	12.050.621	1.900.000	2.439.881	1.938.373	70,00	10,00	10,00	7,25	10,00
					4	Modernización de las Plantas de Producción Criogénica de los Centros Atómicos Bariloche y Constituyentes	8.009.977	600.000	619.071	612.802	66,40	33,60	33,60	25,60	33,60
						Modernización de las Plantas de Producción Criogénica de los Centros Atómicos Bariloche y Constituyentes	8.009.977	600.000	619.071	612.802	66,40	33,60	33,60	25,60	33,60
					5	Modernización de los Laboratorios de Microscopía Electrónica de los Centros Atómicos Bariloche y Constituyentes	10.871.932	3.600.000	40.000	25.461	55,56	44,44	44,44	43,94	44,44
						Modernización de los Laboratorios de Microscopía Electrónica de los Centros Atómicos Bariloche y Constituyentes	10.871.932	3.600.000	40.000	25.461	55,56	44,44	44,44	43,94	44,44
					6	Desarrollo de un Acelerador para la Terapia por Captura Neutrónica (BNCT) y otras Aplicaciones	7.758.663	1.900.000	2.809.500	2.207.524	86,83	5,00	5,00	2,50	4,00

Cuadro C
INVERSIÓN REAL DIRECTA: PROYECTOS DE INVERSIÓN
AL 31/12/2014

Jur	SAF	Pg	Sp	Py	Ob	Descripcion	Ejec. Financiera acum. al 2013	Crédito inicial 2014	Vigente al 31/12/2014	Devengado al 31/12/2014	Ejec. Física acum. al 2013	Programación Inicial 2014	Programado Vig. al 31/12/2014	Ejecutado 4º trim	Ejecutado al 31/12/2014
					51	Desarrollo de un Acelerador para la Terapia por Captura Neutrónica (BNCT) y otras Aplicaciones	7.758.663	1.900.000	2.809.500	2.207.524	86,83	5,00	5,00	2,50	4,00
				7		Construcción de Laboratorio Integrado para el Diseño y Fabricación de Dispositivos Microelectromecánicos (MEMS) - Fase II	8.638.102	1.100.000	1.067.527	669.945	76,93	8,00	8,00	4,00	8,00
					51	Construcción de Laboratorio Integrado para el Diseño y Fabricación de Dispositivos Microelectromecánicos (MEMS) - Fase II	8.638.102	1.100.000	1.067.527	669.945	76,93	8,00	8,00	4,00	8,00
				8		Modernización de Laboratorios del Centro Atómico Constituyentes	6.552.555	1.000.000	1.989.534	1.196.920	41,35	5,00	5,00	2,75	5,00
					51	Modernización de Laboratorios del Centro Atómico Constituyentes	6.552.555	1.000.000	1.989.534	1.196.920	41,35	5,00	5,00	2,75	5,00
				9		Construcción Laboratorios para Investigación y Desarrollo	1.852.094	3.900.000	2.539.000	2.033.602	11,75	15,00	15,00	4,00	7,00
					51	Construcción Laboratorios para Investigación y Desarrollo	1.852.094	3.900.000	2.539.000	2.033.602	11,75	15,00	15,00	4,00	7,00
				11		Construcción de Tecnología de Aceleradores para el Tratamiento de Residuos Radiactivos por Transmutación	1.672.121	800.000	843.345	840.403	14,85	7,00	7,00	5,50	6,50
					51	Construcción de Tecnología de Aceleradores para el Tratamiento de Residuos Radiactivos por Transmutación	1.672.121	800.000	843.345	840.403	14,85	7,00	7,00	5,50	6,50
				12		Ampliación de Laboratorios de Sistemas Electromecánicos y Electrónicos de Control Seguridad, Automatización y Robotización	3.596.946	700.000	838.756	807.557	20,60	14,00	14,00	12,50	14,00
					51	Ampliación de Laboratorios de Sistemas Electromecánicos y Electrónicos de Control Seguridad, Automatización y Robotización	3.596.946	700.000	838.756	807.557	20,60	14,00	14,00	12,50	14,00
				13		Fortalecimiento Infraestructura de Micro y Nanotecnología Nuclear (1)	0	1.000.000	2.080.995	2.080.000	0,00	5,00	5,00	5,50	6,00
					51	Fortalecimiento Infraestructura de Micro y Nanotecnología Nuclear (1)	0	1.000.000	2.080.995	2.080.000	0,00	5,00	5,00	5,50	6,00
				14		Fortalecimiento Infraestructura de Micro y Nanotecnología Nuclear (1)	0	1.719.000	3.059.000	2.639.031	0,00	10,00	10,00	7,00	9,00
					51	Fortalecimiento Infraestructura de Micro y Nanotecnología Nuclear (1)	0	1.719.000	3.059.000	2.639.031	0,00	10,00	10,00	7,00	9,00
24						Suministros y Tecnología Ciclo Combustible Nuclear									
				1		Perforación Yacimiento de Uranio Cerro Solo	65.427.379	10.400.000	11.600.000	9.086.783	70,90	5,00	5,00	1,25	5,00
					51	Perforación Yacimiento de Uranio Cerro Solo	65.427.379	10.400.000	11.600.000	9.086.783	70,90	5,00	5,00	1,25	5,00
				2		Perforación Yacimiento de Uranio - Las Termas	4.075.289	1.350.000	1.350.000	1.065.738	28,50	21,30	21,30	5,50	14,50
					51	Perforación Yacimiento de Uranio - Las Termas	4.075.289	1.350.000	1.350.000	1.065.738	28,50	21,30	21,30	5,50	14,50
				3		Recuperación del Yacimiento Don Otto para la Extracción de Uranio - Salta	3.638.042	1.300.000	1.300.000	1.257.951	16,00	8,00	8,00	1,98	8,00
					51	Recuperación del Yacimiento Don Otto para la Extracción de Uranio - Salta	3.638.042	1.300.000	1.300.000	1.257.951	16,00	8,00	8,00	1,98	8,00
				4		Exploración y Explotación de los Yacimientos de Uranio en Laguna Sirven - Santa Cruz	5.516.299	600.000	600.000	480.268	28,00	5,00	5,00	1,00	4,70
					51	Exploración y Explotación de los Yacimientos de Uranio en Laguna Sirven - Santa Cruz	5.516.299	600.000	600.000	480.268	28,00	5,00	5,00	1,00	4,70
				5		Construcción de Obras de Infraestructura en la Regional Centro-Edificio Administración Fase I	5.036.204	550.000	550.000	440.130	75,95	24,05	24,05	17,05	24,05
					51	Construcción de Obras de Infraestructura en la Regional Centro-Edificio Administración Fase I	5.036.204	550.000	550.000	440.130	75,95	24,05	24,05	17,05	24,05
				6		Remediación de Pasivos Complejo Minero Fabril San Rafael - Mendoza	27.847.656	5.376.000	10.483.770	7.227.438	59,31	10,00	10,00	1,00	11,19
					51	Remediación de Pasivos Complejo Minero Fabril San Rafael - Mendoza	27.847.656	5.376.000	10.483.770	7.227.438	59,31	10,00	10,00	1,00	11,19
				8		Construcción y Equipamiento Laboratorio para Materiales y Combustibles Nucleares	5.276.948	856.999	813.706	603.776	38,59	4,00	4,00	2,00	2,50
					51	Construcción y Equipamiento Laboratorio para Materiales y Combustibles Nucleares	5.276.948	856.999	813.706	603.776	38,59	4,00	4,00	2,00	2,50
				9		Construcción Planta Piloto de Desarrollo de Elementos Combustibles de Muy Alta Densidad	2.047.545	230.000	195.000	188.735	25,25	5,00	5,00	4,00	5,00
					51	Construcción Planta Piloto de Desarrollo de Elementos Combustibles de Muy Alta Densidad	2.047.545	230.000	195.000	188.735	25,25	5,00	5,00	4,00	5,00
				10		Mejoras y Ampliación de instalaciones para el Desarrollo y la Producción de Elementos Combustibles	12.371.177	5.400.000	3.582.270	3.018.682	46,45	10,00	10,00	2,75	5,00
					51	Mejoras y Ampliación de instalaciones para el Desarrollo y la Producción de Elementos Combustibles	12.371.177	5.400.000	3.582.270	3.018.682	46,45	10,00	10,00	2,75	5,00
				11		Exploración de Uranio Cuenca Neuquina - Atlántica y Cuenca Cuyana	3.778.484	1.300.000	1.300.000	1.062.984	18,95	5,00	5,00	0,25	5,00
					51	Exploración de Uranio Cuenca Neuquina - Atlántica y Cuenca Cuyana	3.778.484	1.300.000	1.300.000	1.062.984	18,95	5,00	5,00	0,25	5,00
				12		Implementación del Equipamiento en Celdas Blindadas y Cajas de Guantes para la Recuperación de Material Nuclear	9.303.224	1.897.374	1.437.374	1.107.567	42,50	10,00	10,00	4,00	5,00
					51	Implementación del Equipamiento en Celdas Blindadas y Cajas de Guantes para la Recuperación de Material Nuclear	9.303.224	1.897.374	1.437.374	1.107.567	42,50	10,00	10,00	4,00	5,00
				13		Desarrollo de Prototipos de Máquinas Centrifugas para Separación Isotópica de Uranio	7.029.805	2.000.000	2.196.897	1.948.742	22,50	15,00	15,00	4,75	9,00
					51	Desarrollo de Prototipos de Máquinas Centrifugas para Separación Isotópica de Uranio	7.029.805	2.000.000	2.196.897	1.948.742	22,50	15,00	15,00	4,75	9,00
				14		Ampliación de Laboratorios de Altas Temperaturas para Materiales Avanzados de Interés Nuclear	8.344.969	750.000	750.000	614.996	95,00	5,00	5,00	4,00	5,00
					51	Ampliación de Laboratorios de Altas Temperaturas para Materiales Avanzados de Interés Nuclear	8.344.969	750.000	750.000	614.996	95,00	5,00	5,00	4,00	5,00
				15		Instalación para el Desarrollo y Producción de Polvos y Aleaciones de Combustibles Compuestos de Uranio	1.816.506	500.000	500.000	493.693	25,95	7,00	7,00	1,20	2,25
					51	Instalación para el Desarrollo y Producción de Polvos y Aleaciones de Combustibles Compuestos de Uranio	1.816.506	500.000	500.000	493.693	25,95	7,00	7,00	1,20	2,25
				16		Rehabilitación Producción Uranio en Complejo Minero San Rafael, Provincia de Mendoza	3.188.970	9.000.000	6.466.230	3.643.621	5,75	9,00	9,00	2,20	4,25
					51	Rehabilitación Producción Uranio en Complejo Minero San Rafael, Provincia de Mendoza	3.188.970	9.000.000	6.466.230	3.643.621	5,75	9,00	9,00	2,20	4,25
				17		Evaluación de Recursos Uraníferos en la Provincia de la Rioja	7.919.056	4.500.000	4.500.000	4.270.465	10,40	8,00	8,00	2,75	8,25
					51	Evaluación de Recursos Uraníferos en la Provincia de la Rioja	7.919.056	4.500.000	4.500.000	4.270.465	10,40	8,00	8,00	2,75	8,25
				18		Reestructuración y Ampliación Planta de Recubrimientos Especiales en el Centro Tecnológico Pilcaniyeu	2.343.037	4.140.000	3.803.500	3.221.463	27,00	23,00	23,00	5,00	10,00
					51	Reestructuración y Ampliación Planta de Recubrimientos Especiales en el Centro Tecnológico Pilcaniyeu	2.343.037	4.140.000	3.803.500	3.221.463	27,00	23,00	23,00	5,00	10,00
				19		Reparación y Modernización del Edificio Ingeniería de Plantas Químicas (IPQ) y Anexos del Centro Atómico Ezeiza	981.625	3.000.000	2.813.730	2.115.641	10,00	30,00	30,00	5,00	10,00
					51	Reparación y Modernización del Edificio Ingeniería de Plantas Químicas (IPQ) y Anexos del Centro Atómico Ezeiza	981.625	3.000.000	2.813.730	2.115.641	10,00	30,00	30,00	5,00	10,00

Cuadro C
INVERSIÓN REAL DIRECTA: PROYECTOS DE INVERSION
AL 31/12/2014

Jur	SAF	Pg	Sp	Py	Ob	Descripcion	Ejec. Financiera acum. al 2013	Crédito inicial 2014	Vigente al 31/12/2014	Devengado al 31/12/2014	Ejec. Física acum. al 2013	Programación Inicial 2014	Programado Vig. al 31/12/2014	Ejecutado 4º trim	Ejecutado al 31/12/2014
					20	Restauración y Ampliación de la Planta de Desarrollo de Elementos Combustibles de Reactores de Investigación (ECRI) CAC	2.094.144	2.641.732	2.145.732	1.758.886	17,00	24,00	24,00	10,00	15,50
					51	Restauración y Ampliación de la Planta de Desarrollo de Elementos Combustibles de Reactores de Investigación (ECRI) CAC	2.094.144	2.641.732	2.145.732	1.758.886	17,00	24,00	24,00	10,00	15,50
					21	Construcción de Planta de Elementos Combustibles para Reactores de Investigación en el Centro Atómico Ezeiza	5.961.413	16.000.000	14.000.000	13.555.511	5,25	14,00	14,00	9,00	9,50
					51	Construcción de Planta de Elementos Combustibles para Reactores de Investigación en el Centro Atómico Ezeiza	5.961.413	16.000.000	14.000.000	13.555.511	5,25	14,00	14,00	9,00	9,50
106						Comisión Nacional de Actividades Espaciales									
					1	Actividades Centrales									
					4	Remodelación del Edificio de la Sede Central de la Comisión Nacional de Actividades Espaciales - Fase II	4.498.805	964.385	1.406.100	1.395.133	74,22	10,48	10,48	8,48	10,48
					51	Remodelación del Edificio de la Sede Central de la Comisión Nacional de Actividades Espaciales - Fase II	4.498.805	964.385	1.406.100	1.395.133	74,22	10,48	10,48	8,48	10,48
					5	Remodelación de las Instalaciones del Centro Espacial Teófilo Tabanera	9.422.607	1.549.310	6.143.595	5.463.728	51,07	17,21	17,21	5,21	17,21
					51	Remodelación de las Instalaciones del Centro Espacial Teófilo Tabanera	9.422.607	1.549.310	6.143.595	5.463.728	51,07	17,21	17,21	5,21	17,21
16						Generación de Ciclos de Información Espacial Completos									
					1	Infraestructura Terrestre	6.619.287	3.260.000	24.866.300	24.788.802	53,08	7,50	7,50	0,00	2,00
					0	Infraestructura Terrestre	3.145.207	910.000	114.000	6.033					
					52	Construcción del Instituto Gulich	992.758	1.950.000	24.752.300	24.782.769	15,22	47,56	47,56	0,00	15,00
					56	Construcción Antena Multipropósito Nº 4	95.113	100.000	0	0	0,00	2,22	2,22	0,00	0,00
					58	Construcción de Antenas Educativas	1.147.878	100.000	0	0	7,00	0,66	0,66	0,00	0,00
					59	Construcción e Instalación de Antenas Regionales	5.590	100.000	0	0	0,10	1,43	1,43	0,00	0,00
					60	Construcción e Instalación de Arrays Planos	1.232.741	100.000	0	0	10,70	0,89	0,89	0,00	0,00
					2	Misiones Satelitales (BID 1777/OC-AR-PROSAT)	1.891.929.582	479.812.149	583.731.633	571.773.094	90,50	3,80	3,80	1,05	3,80
					0	Misiones Satelitales (BID 1777/OC-AR-PROSAT)	94.624.416	3.413.914	22.209.914	76.432.641					
					52	Misión SAOCOM	1.754.663.764	467.659.715	552.783.199	493.327.741	80,00	4,00	4,00	1,00	4,00
					53	Misión SABIA	42.641.402	8.738.520	8.738.520	2.012.712	80,41	19,59	19,59	16,37	19,59
					4	Infraestructura terrestre Etapa II	170.057	200.000	0	0	2,00	2,22	2,22	0,00	0,00
					51	Antena Multipropósito Nº 5	170.057	100.000	0	0	3,90	2,22	2,22	0,00	0,00
					52	Antena Multipropósito Nº 6	0	100.000	0	0	0,00	2,22	2,22	0,00	0,00
					5	Subsistemas de Propulsión de Satélites	200.000	100.000	0	0	0,00	5,09	5,09	0,00	0,00
					51	Construcción de Subsistemas de Propulsión de Satélites	200.000	100.000	0	0	0,00	5,09	5,09	0,00	0,00
					7	Construcción y Equipamiento del Laboratorio de Integración y Ensayos - Etapa II	106.130	200.000	11.549.000	11.274.505	0,45	0,36	0,36	0,36	0,36
					51	Construcción y Equipamiento del Laboratorio de Integración y Ensayos - Etapa II	106.130	200.000	11.549.000	11.274.505	0,47	0,36	0,36	0,36	0,36
					9	Misiones Satelitales - Etapa III	131.331	10.940.000	26.323.780	26.283.037	0,01	2,03	2,03	2,03	2,03
					51	Misiones SABIAMAR	131.331	10.940.000	26.323.780	26.283.037	0,01	2,03	2,03	2,03	2,03
					10	Proyecto 2MP	7.363.863	16.167.820	12.687.820	11.159.405	0,95	20,21	20,21	5,21	20,21
					0	Proyecto 2MP	0	6.467.130	3.467.130	0					
					51	Proyecto 2MP - Desarrollo de Emprendimiento Satelital para Niños Jóvenes	7.363.863	9.700.690	9.220.690	11.159.405	0,94	16,85	16,85	4,85	16,85
					11	Desarrollo Integral del Sector Espacial Argentino - Fase I	125.397.583	216.915.000	169.486.290	166.681.242	13,48	27,65	27,65	7,65	19,65
					0	Desarrollo Integral del Sector Espacial Argentino - Fase I	429.671	10.997.000	6.479.428	859.342					
					51	MATCALES - Desarrollo de Materiales, Partes y Componentes de Calidad Espacial	15.499.384	54.920.000	32.560.200	22.320.216	10,56	29,69	29,69	10,00	15,20
					52	Ampliación del Laboratorio de Ensayos - Centro Espacial Teófilo Tabanera	36.948.602	73.875.000	82.426.259	76.050.928	22,81	33,58	33,58	8,58	33,58
					53	INTECO - Construcción y Desarrollo de Antenas para el Plan Espacial Nacional	5.004.823	8.205.000	6.198.397	0	6,20	15,38	15,38	0,00	0,00
					54	Construcción de la Base de Lanzamiento	67.515.103	68.918.000	41.822.006	67.450.756	9,66	31,47	31,47	10,47	31,47
17						Investigación y Desarrollo de Medios de Acceso al Espacio									
					1	Construcción de Inyector Satelital para Cargas Útiles Livianas	220.729.102	101.713.336	207.794.219	205.979.919	74,47	8,00	8,00	2,00	8,00
					0	Construcción de Inyector Satelital para Cargas Útiles Livianas	413.774	173.000	173.000	3.658.367					
					52	Configuración de Vehículo Espacial	220.315.328	101.540.336	207.621.219	202.321.552	73,14	10,00	10,00	2,50	10,00
					2	Construcción y Ensayo de los Prototipos de Lanzadores de la Serie VEX	0	51.000.000	128.184.363	128.409.950	33,00	36,96	36,96	9,96	36,96
					52	Construcción y Ensayo de los Prototipos de Lanzador VEX II (1)	0	48.000.000	95.184.030	76.801.055	0,00	100,00	100,00	40,00	100,00
					53	Construcción y Ensayo de los Prototipos de Lanzador VEX III (1)	0	3.000.000	33.000.333	49.608.894	0,00	5,00	5,00	1,25	5,00
					3	Construcción Vehículo Demostrador de los Sistemas de Navegación (1)	0	35.000.000	2.840.000	2.720.137	0,00	100,00	100,00	1,00	6,30
					51	Construcción Vehículo Demostrador de los Sistemas de Navegación (1)	0	35.000.000	2.840.000	2.720.137	0,00	100,00	100,00	1,00	6,30
18						Reconversión de la Planta Industrial Falda del Carmen									
					1	Reconversión Planta Industrial Falda del Carmen	345.380	16.000	804.000	745.832	0,00	0,20	0,20	0,20	0,20
					0	Reconversión Planta Industrial Falda del Carmen	345.380	6.000	4.000	0					
					51	Reconversión Planta Industrial Falda del Carmen	0	10.000	800.000	745.832	0,00	0,20	0,20	0,20	0,20
108						Instituto Nacional del Agua									
					16	Desarrollo de la Ciencia y Técnica del Agua									
					3	Complejo Edificio Instituto Nacional del Agua	745.782	463.000	1.274.089	1.248.619	48,06	51,94	51,94	s/i	0,00
					51	Mejoramiento Complejo Edificio Ezeiza - Etapa II	100.000	200.000	563.150	555.169	79,96	20,04	20,04	s/i	0,00
					52	Readecuación y Ampliación de Laboratorios de la Sede Central del Instituto Nacional del Agua	645.782	263.000	710.939	693.450	22,59	77,41	77,41	s/i	0,00
354						Ministerio de Planificación Federal, Inversión Pública y Servicios									
					19	Recursos Hídricos									
					19	Aprovechamiento Múltiple "Los Monos" (Santa Cruz - Chubut)	6.997.570	1.000.000	0	0	0,00	0,00	0,00	0,00	0,00
					51	Aprovechamiento Múltiple "Los Monos" (Santa Cruz - Chubut)	6.997.570	1.000.000	0	0	0,00	0,00	0,00	0,00	0,00
					44	Ampliación y Mejoramiento de la Red Hidrológica Nacional	118.417.516	25.250.000	42.222.000	41.930.793	62,74	11,00	11,00	2,75	11,00
					51	Ampliación y Mejoramiento de la Red Hidrológica Nacional	118.417.516	25.250.000	42.222.000	41.930.793	62,74	11,00	11,00	2,75	11,00
					45	Construcción de 10 Radares Meteorológicos Argentinos (1)	0	100.000.000	79.127.896	79.127.896	0,00	8,12	8,12	0,00	0,00

Cuadro C
INVERSIÓN REAL DIRECTA: PROYECTOS DE INVERSIÓN
AL 31/12/2014

Jur	SAF	Pg	Sp	Py	Ob	Descripcion	Ejec. Financiera acum. al 2013	Crédito inicial 2014	Vigente al 31/12/2014	Devengado al 31/12/2014	Ejec. Física acum. al 2013	Programación Inicial 2014	Programado Vig. al 31/12/2014	Ejecutado 4º trim	Ejecutado al 31/12/2014
					51	Construcción de 10 Radares Meteorológicos Argentinos (1)	0	100.000.000	79.127.896	79.127.896	0,00	8,12	8,12	0,00	0,00
25						Ejecución de Obras de Arquitectura									
				1		Restauración de Monumentos Históricos	36.770.369	40.500.000	2.399.184	2.275.642	48,16	22,50	22,50	0,00	0,00
					51	Restauración de Monumentos Históricos	36.770.369	40.500.000	2.399.184	2.275.642	48,16	22,50	22,50	0,00	0,00
			2			Construcción, Conservación y Reciclaje de Edificios Fiscales	42.969.126	1.140.000	0	0	100,00	0,00	0,00	0,00	0,00
					51	Edificios Fiscales	42.969.126	1.140.000	0	0	100,00	0,00	0,00	0,00	0,00
			7			CERIDE - Obras Complementarias Etapa II	19.482.977	9.385.000	0	0	100,00	0,00	0,00	0,00	0,00
					51	CERIDE - Obras Complementarias Etapa II	19.482.977	9.385.000	0	0	100,00	0,00	0,00	0,00	0,00
			8			Basílica Nuestra Señora de Luján	5.153.962	500.000	0	0	100,00	0,00	0,00	0,00	0,00
					51	Basílica Nuestra Señora de Luján	5.153.962	500.000	0	0	100,00	0,00	0,00	0,00	0,00
			14			Obra Civil - BID1201- OCAR Complejo Positrón (2)	4.630.021	1.570.000	672.549	672.548	100,00	0,00	0,00	0,00	0,00
					51	Obra Civil - BID1201- OCAR Complejo Positrón (2)	4.630.021	1.570.000	672.549	672.548	100,00	0,00	0,00	0,00	0,00
			20			Hospital Interzonal El Cruce, Florencio Varela	135.012.274	3.208.000	0	0	100,00	0,00	0,00	0,00	0,00
					51	Hospital Interzonal El Cruce, Florencio Varela	135.012.274	3.208.000	0	0	100,00	0,00	0,00	0,00	0,00
			21			Restauración y Puesta en Valor Basílica Nuestra Señora de Lu	25.732.438	6.500.000	0	0	100,00	0,00	0,00	0,00	0,00
					51	Restauración y Puesta en Valor Basílica Nuestra Señora de Lu	25.732.438	6.500.000	0	0	100,00	0,00	0,00	0,00	0,00
			23			Refacciones Varias en Corredores Turísticos BID 1648/OC - AR	33.613.880	3.053.000	6.988.000	4.115.899	34,47	2,86	2,86	0,00	0,00
					0	Refacciones Varias en Corredores Turísticos BID 1648/OC - AR	1.080.400	3.000	50.000	1.526					
					51	Refacciones Varias en Corredor Lagos y Misiones	32.533.480	3.050.000	6.938.000	4.114.373	34,47	2,86	2,86	0,00	0,00
			24			Refacción Edificio Auditoría General de la Nación - Etapa II (2)	52.908.352	1.000.000	3.000.000	1.655.882	100,00	0,00	0,00	0,00	0,00
					51	Refacción Edificio Auditoría General de la Nación - Etapa II (2)	52.908.352	1.000.000	3.000.000	1.655.882	100,00	0,00	0,00	0,00	0,00
			30			Refuncionalización Hospital Nacional Profesor Alejandro Posadas	311.716.090	29.600.000	63.345.412	63.345.412	93,56	6,44	6,44	0,77	6,26
					51	Refuncionalización Hospital Nacional Profesor Alejandro Posadas	311.716.090	29.600.000	63.345.412	63.345.412	93,56	6,44	6,44	0,77	6,26
			33			Restauración del Interior, Edificios Anexos y Espacios Exter	67.251.869	19.401.000	9.430.932	9.430.931	79,62	20,38	20,38	0,48	3,68
					51	Restauración del Interior, Edificios Anexos y Espacios Exter	67.251.869	19.401.000	9.430.932	9.430.931	79,62	20,38	20,38	0,48	3,68
			34			Construcción, Conservación y Reciclaje de Edificios Fiscales (2)	288.927.585	11.751.000	35.615.976	35.615.976	100,00	0,00	0,00	0,00	0,00
					51	Edificios Fiscales "Etapa II" - Ciudad de Buenos Aires (2)	288.927.585	11.751.000	35.615.976	35.615.976	100,00	0,00	0,00	0,00	0,00
			36			Reubicación Compañía Guardacostas - Prefectura Naval Argent	53.608.357	8.150.000	8.150.000	1.381.041	98,51	1,49	1,49	0,00	0,17
					51	Reubicación Compañía Guardacostas - Prefectura Naval Argent	53.608.357	8.150.000	8.150.000	1.381.041	98,51	1,49	1,49	0,00	0,17
			37			Centro Cultural del Bicentenario en el Edificio del Palacio	1.309.702.779	657.006.000	630.872.425	630.866.424	72,38	24,82	24,82	5,52	18,00
					0	Centro Cultural del Bicentenario en el Edificio del Palacio	23.034.634	7.006.000	6.000	0					
					51	Centro Cultural del Bicentenario en el Edificio del Palacio	1.286.668.145	650.000.000	630.866.425	630.866.424	72,38	24,82	24,82	5,52	18,00
			46			Refacción Edificio de Canal 7	21.653.534	11.000.000	2.671.696	2.366.672	84,59	15,41	15,41	3,90	10,45
					51	Refacción Edificio de Canal 7	21.653.534	11.000.000	2.671.696	2.366.672	84,59	15,41	15,41	3,90	10,45
			48			Construcción, Refacción y Reciclaje de Edificios Fiscales - Etapa III	74.724.099	27.775.657	55.491.976	54.991.976	64,95	25,22	25,22	0,17	15,22
					51	Construcción, Refacción y Reciclaje de Edificios Fiscales - Etapa III	74.724.099	27.775.657	55.491.976	54.991.976	64,95	25,22	25,22	0,17	15,22
			49			Remodelación Hospital Roffo y Construcción del Instituto Nacional de Cáncer (1)	0	2.000.000	13.777.909	13.777.909	0,00	0,67	0,67	0,00	0,00
					51	Remodelación Hospital Roffo y Construcción del Instituto Nacional de Cáncer (1)	0	2.000.000	13.777.909	13.777.909	0,00	0,67	0,67	0,00	0,00
			51			Construcción Torre Única de Telecomunicaciones del Área Metropolitana de Buenos Aires (1)	0	217.000.000	0	0	0,00	6,62	6,62	0,00	0,00
					51	Construcción Torre Única de Telecomunicaciones del Área Metropolitana de Buenos Aires (1)	0	217.000.000	0	0	0,00	6,62	6,62	0,00	0,00
			52			Construcción Edificio Corporativo del Correo Argentino S.A. (1)	0	200.000	0	0	0,00	0,04	0,04	0,00	0,00
					51	Construcción Edificio Corporativo del Correo Argentino S.A. (1)	0	200.000	0	0	0,00	0,04	0,04	0,00	0,00
			54			Centro de Interpretación de la Manzana de las Luces, Patrimonio Jesuítico y Construcción del Edificio Sede de la Comisión Nacional de Museos y de Monumentos y Lugares Históricos (1)	0	20.000.000	0	0	0,00	23,53	23,53	0,00	0,00
					51	Centro de Interpretación de la Manzana de las Luces, Patrimonio Jesuítico y Construcción del Edificio Sede de la Comisión Nacional de Museos y de Monumentos y Lugares Históricos (1)	0	20.000.000	0	0	0,00	23,53	23,53	0,00	0,00
			57			Refuncionalización Integral del Complejo Médico de la Policía Federal Argentina - Churrucá-Visca - Etapa I	14.818.707	7.020.820	0	0	99,13	0,87	0,87	0,00	0,00
					51	Refuncionalización Integral del Complejo Médico de la Policía Federal Argentina - Churrucá-Visca - Etapa I	14.818.707	7.020.820	0	0	99,13	0,87	0,87	0,00	0,00
			58			Puesta en Valor del Instituto de Educación Técnica y Formación Profesional 13 de Julio, Ciudad Autónoma de Buenos Aires	0	500.000	0	0	0,00	2,70	2,70	0,00	0,00
					51	Puesta en Valor del Instituto de Educación Técnica y Formación Profesional 13 de Julio, Ciudad Autónoma de Buenos Aires	0	500.000	0	0	0,00	2,70	2,70	0,00	0,00
			59			Refuncionalización Canal 7 - Televisión Pública - Etapa II (1)	0	1.132.083	0	0	0,00	2,38	2,38	0,00	0,00
					51	Refuncionalización Canal 7 - Televisión Pública - Etapa II (1)	0	1.132.083	0	0	0,00	2,38	2,38	0,00	0,00
			60			Refuncionalización Integral Hospital Churrucá - Etapa II (1)	0	10.000.000	0	0	0,00	10,00	10,00	0,00	0,00
					51	Refuncionalización Integral Hospital Churrucá - Etapa II (1)	0	10.000.000	0	0	0,00	10,00	10,00	0,00	0,00
			61			Restauración y Puesta en Valor del Edificio del Bautisterio de la Basílica Nuestra Señora de Luján (1)	0	20.000.000	0	0	0,00	19,67	19,67	0,00	0,00
					51	Restauración y Puesta en Valor del Edificio del Bautisterio de la Basílica Nuestra Señora de Luján (1)	0	20.000.000	0	0	0,00	19,67	19,67	0,00	0,00
			62			Restauración y Puesta en Valor del Conjunto Edificio Instituto Saturnino Unzué - Mar del Plata (1)	0	20.000.000	0	0	0,00	20,00	20,00	0,00	0,00
					51	Restauración y Puesta en Valor del Conjunto Edificio Instituto Saturnino Unzué - Mar del Plata (1)	0	20.000.000	0	0	0,00	20,00	20,00	0,00	0,00
			63			Restauración y Puesta en Valor de Monumentos Históricos Nacionales - Etapa II (1)	0	10.000.000	0	0	0,00	0,50	0,50	0,00	0,00
					51	Restauración y Puesta en Valor de Monumentos Históricos Nacionales - Etapa II (1)	0	10.000.000	0	0	0,00	0,50	0,50	0,00	0,00
			64			Construcción y Refacción de Edificios Fiscales - Etapa IV (1)	0	10.000.000	0	0	0,00	6,67	6,67	0,00	0,00
					51	Construcción y Refacción de Edificios Fiscales - Etapa IV (1)	0	10.000.000	0	0	0,00	6,67	6,67	0,00	0,00
			65			Restauración y Puesta en Valor del Congreso Nacional y Edificios Anexos (1)	0	5.000.000	0	0	0,00	3,62	3,62	0,00	0,00

Cuadro C
INVERSIÓN REAL DIRECTA: PROYECTOS DE INVERSIÓN
AL 31/12/2014

Jur	SAF	Pg	Sp	Py	Ob	Descripción	Ejec. Financiera acum. al 2013	Crédito inicial 2014	Vigente al 31/12/2014	Devengado al 31/12/2014	Ejec. Física acum. al 2013	Programación Inicial 2014	Programado Vig. al 31/12/2014	Ejecutado 4º trim	Ejecutado al 31/12/2014
					51	Restauración y Puesta en Valor del Congreso Nacional y Edificios Anexos (1)	0	5.000.000	0	0	0,00	3,62	3,62	0,00	0,00
					66	Construcción Complejo Crescencia Boado de Garrigos (1)	0	24.546.440	0	0	0,00	25,64	25,64	0,00	0,00
					51	Construcción Complejo Crescencia Boado de Garrigos (1)	0	24.546.440	0	0	0,00	25,64	25,64	0,00	0,00
					67	Construcción y Equipamiento del Plan Director 2º Etapa Hospital Dr. Alejandro Posadas (1)	0	10.000.000	0	0	0,00	1,56	1,56	0,00	0,00
					51	Construcción y Equipamiento del Plan Director 2º Etapa Hospital Dr. Alejandro Posadas (1)	0	10.000.000	0	0	0,00	1,56	1,56	0,00	0,00
30						Prevención Sísmica									
					1	Ampliación Red Nacional de Estaciones Sismológicas	9.394.321	341.734	1.143.900	647.747	91,40	8,60	8,60	2,20	5,70
					51	Monitoreo de Actividad Sísmica, Respuesta de Suelos y Estruc	9.394.321	341.734	1.143.900	647.747	91,40	8,60	8,60	2,20	5,70
					2	Ampliación Red Nacional de Estaciones Sismológicas Etapa II (1)	0	1.201.266	399.100	190.758	0,00	16,00	16,00	1,00	5,00
					51	Ampliación Red Nacional de Estaciones Sismológicas Etapa II (1)	0	1.201.266	399.100	190.758	0,00	16,00	16,00	1,00	5,00
32						Formulación y Ejecución de la Política Geológico-Minera									
					4	Construcción Central Termoeléctrica a Carbón Río Turbio (4)	4.367.852.789	659.578.435	1.616.922.798	1.616.559.161	83,00	10,00	10,00	1,00	4,00
					0	Construcción Central Termoeléctrica a Carbón Río Turbio (4)	16.155.358	5.000.000	5.000.000	4.636.364					
					51	Construcción Central Termoeléctrica a Carbón Río Turbio (4)	4.351.697.431	654.578.435	1.611.922.798	1.611.922.798	83,00	10,00	10,00	1,00	4,00
50						Formulación, Programación, Ejecución y Control de Obras Públicas									
					13	Escuela Nacional de Náutica	13.158.159	200.000	200.000		100,00	0,00	0,00	0,00	0,00
					51	Escuela Nacional de Náutica	13.158.159	200.000	200.000		100,00	0,00	0,00	0,00	0,00
604						Dirección Nacional de Vialidad									
	16					Mantenimiento									
					1	Mantenimiento por Administración									
					1	Mantenimiento por Administración (8)	583.963.876	250.254.131	742.108.648	742.108.646	0,00	100,00	100,00	25,00	100,00
					51	Mantenimiento por Administración (8)	583.963.876	250.254.131	742.108.648	742.108.646	0,00	100,00	100,00	25,00	100,00
					2	Rutas Varias - Tramo Obras y Compra de Materiales para Seguridad Vial (8)		1.854.611	25.171.429	28.076.044	0,00	100,00	100,00	25,00	100,00
					51	Rutas Varias - Tramo Obras y Compra de Materiales para Seguridad Vial (8)		1.854.611	25.171.429	28.076.044	0,00	100,00	100,00	25,00	100,00
3						Mantenimiento por Convenio									
					24	La Pampa - Tramos Varios Rutas N° 143, N° 151 y N° 152	4.490.000	543.000	1	0	100,00	0,00	0,00	0,00	0,00
					51	La Pampa - Tramos Varios Rutas N° 143, N° 151 y N° 152 - Convenio 10	4.490.000	543.000	1	0	100,00	0,00	0,00	0,00	0,00
					25	Neuquén - Tramos Varios Rutas N° 22 y N° 40	10.223.490	20.232.208	5.786.926	5.786.926	69,59	24,09	24,09	0,00	0,00
					51	Rutas N° 22 - N° 40 - N° 234 TFO Neuquén - Convenio 10	10.223.490	10.835.000	5.618.046	5.786.926	69,59	2,34	2,34	0,00	0,00
					52	Ruta Nacional N° 242-40 - Tramo: TFO Neuquén - Convenio 14, Sección: Catán Lil - Límite con Mendoza / Las Lajas - Límite con Chi	0	9.397.208	168.880	0	0,00	45,83	45,83	5,42	5,42
					26	Río Negro - Tramos Varios Rutas N° 23 y N° 250	11.025.000	34.926.875	13.512.317	13.512.316	82,95	22,92	22,92	0,00	0,00
					51	Rutas N° 23 - N° 250 TFO - Río Negro - Convenio 10	11.025.000	13.910.000	10.113.883	13.512.316	82,95	0,00	0,00	0,00	0,00
					52	Ruta Nacional N° 23-250-151-22-1S40 - Tramo: TFO Río Negro Convenio 14, Sección: Tramos Varios	0	21.016.875	3.398.434	0	0,00	45,83	45,83	0,00	0,00
					27	Santa Cruz Tramos Varios Ruta N° 3, N° 40, N° 228 y N° 293	49.528.758	70.630.042	33.118.327	33.118.326	86,19	23,52	23,52	0,00	0,00
					51	Santa Cruz Tramos Varios Ruta N° 3, N° 40, N° 228 y N° 293	49.528.758	33.445.000	6.707.241	33.118.326	86,19	1,20	1,20	0,00	0,00
					52	Ruta Nacional N° 3;40;281;288;293 - Tramo: TFO Santa Cruz - Convenio 14, Sección: Tramos varios	0	37.185.042	26.411.086	0	0,00	45,83	45,83	0,00	0,00
					28	Tierra del Fuego - Tramos Varios Ruta N° 3 y Complementarias A	7.288.854	12.736.167	3.100.371	3.100.370	54,44	39,45	39,45	0,00	1,22
					51	Tierra del Fuego - Tramos Varios Ruta N° 3 y Complementarias A	7.288.854	5.764.000	1.336.499	3.100.370	54,44	45,56	45,56	0,00	2,44
					52	Ruta Nacional N° 3 - Complementaria a,b,i - Acceso Tramo: TFO Tierra Del Fuego - Convenio 13, Sección: Tramos Varios	0	6.972.167	1.763.872	0	0,00	33,33	33,33	6,92	6,92
					30	Jujuy - Tramos Varios Rutas N° 40, N° 52 y N° 66	8.923.327	14.013.958	7.817.108	7.817.107	67,17	22,92	22,92	0,00	0,00
					51	Rutas N° 40 - N° 52 - N° 66 TFO Jujuy - Convenio 10 Tramos Varios	8.923.327	6.209.000	4.209.000	7.817.107	67,17	0,00	0,00	0,00	0,00
					52	Ruta Nacional N° 52 - 40 - Tramo: TFO Jujuy Convenio 14, Sección: Tramos Varios	0	7.804.958	3.608.108	0	0,00	45,83	45,83	0,00	0,00
					32	Formosa - Tramos Varios Ruta N° 81 (2)	6.000.000	51.000	2.146.816	2.146.815	100,00	0,00	0,00	0,00	0,00
					51	Ruta N° 81 TFO Formosa - Convenio 8 Tramos Varios (2)	6.000.000	51.000	2.146.816	2.146.815	100,00	0,00	0,00	0,00	0,00
					33	Convenio Gendarmería-Conservación Tramos Varios Ruta N° 86	15.740.302	50.000	1	0	100,00	0,00	0,00	0,00	0,00
					51	Convenio Gendarmería-Conservación Tramos Varios Ruta N° 86	15.740.302	50.000	1	0	100,00	0,00	0,00	0,00	0,00
					36	Ruta Nacional N° 1S40 - Tramo: TFO Chubut. Límite con Río Negro - Empalme Ruta Nacional N° 40	0	900.000	14	13	0,00	45,83	45,83	0,00	0,00
					52	Ruta Nacional N° 1S40 - Tramo: TFO Chubut. Límite con Río Negro - Empalme Ruta Nacional N° 40, Sección: Km. 240 - Km. 279	0	900.000	14	0	0,00	45,83	45,83	0,00	0,00
					37	La Rioja - Tramos Varios Rutas N° 40 - N° 76 - N° 79	2.796.505	8.563.000	1	0	21,42	22,92	22,92	0,00	0,00
					51	La Rioja - Tramos Varios Rutas N° 40 - N° 76 - N° 79	2.796.505	6.584.000	1	0	21,42	0,00	0,00	0,00	0,00
					52	Ruta Nacional N° 76 - Tramo: TFO La Rioja - Convenio 11, Sección: Villa Castellí (Km. 149,62) - Límite con Chile (Km. 349,69)	0	1.979.000	0	0	0,00	45,83	45,83	0,00	0,00
					38	Ruta N° 89 TFO Chaco - Convenio N° 2 Tramos Varios	8.732.884	8.919.417	9.211.111	9.211.111	91,94	22,92	22,92	0,00	0,00
					51	Ruta N° 89 TFO Chaco - Convenio N° 2 Tramos Varios	8.732.884	1.752.000	5.997.774	9.211.111	91,94	0,00	0,00	0,00	0,00
					52	Ruta Nacional N° Ex 89 - Tramo: TFO Chaco - Convenio 6 - Sección: Tramos Varios	0	7.167.417	3.213.337	0	0,00	45,83	45,83	0,00	0,00
4						Señalamiento									
					1	Señalamiento Horizontal Nacional (8)	73.159.591	27.634.270	97.569.257	97.569.256	0,00	100,00	100,00	25,00	100,00
					51	Señalamiento Horizontal Nacional (8)	73.159.591	27.634.270	97.569.257	97.569.256	0,00	100,00	100,00	25,00	100,00
					6	Señalética Turística en Rutas Nacionales-Señalamiento Vertical (2)	6.375.958	540.000	872.392	872.392	100,00	0,00	0,00	0,00	0,00
					51	Señalética Turística en Rutas Nacionales-Señalamiento Vertical (2)	6.375.958	540.000	872.392	872.392	100,00	0,00	0,00	0,00	0,00
					7	Señalamiento Horizontal Zona Litoral	52.198.878	9.022.000	29.803.767	29.803.766	95,09	4,91	4,91	0,00	4,91
					51	Señalamiento Horizontal Zona Litoral	52.198.878	9.022.000	29.803.767	29.803.766	95,09	4,91	4,91	0,00	4,91
					8	Señalamiento Horizontal Zona Norte (2)	51.074.903	7.562.000	7.098.329	7.098.328	100,00	0,00	0,00	0,00	0,00
					51	Señalamiento Horizontal Zona Norte (2)	51.074.903	7.562.000	7.098.329	7.098.328	100,00	0,00	0,00	0,00	0,00
					9	Señalamiento Horizontal Zona Centro (2)	60.319.986	1.667.000	5.154.688	5.154.688	100,00	0,00	0,00	0,00	0,00

Cuadro C
INVERSIÓN REAL DIRECTA: PROYECTOS DE INVERSION
AL 31/12/2014

Jur	SAF	Pg	Sp	Py	Ob	Descripcion	Ejec. Financiera acum. al 2013	Crédito inicial 2014	Vigente al 31/12/2014	Devengado al 31/12/2014	Ejec. Física acum. al 2013	Programación Inicial 2014	Programado Vig. al 31/12/2014	Ejecutado 4º trim	Ejecutado al 31/12/2014
					51	Señalamiento Horizontal Zona Centro (2)	60.319.986	1.667.000	5.154.688	5.154.688	100,00	0,00	0,00	0,00	0,00
					10	Señalamiento Horizontal Zona Sur (2)	57.118.720	1.961.000	1.409.296	1.409.296	100,00	0,00	0,00	0,00	0,00
					51	Señalamiento Horizontal Zona Sur (2)	57.118.720	1.961.000	1.409.296	1.409.296	100,00	0,00	0,00	0,00	0,00
					11	Señalamiento Horizontal Zona Litoral Etapa 2	8.100.522	88.902	82.886.615	82.886.615	19,62	37,10	37,10	11,74	54,28
					51	Señalamiento Horizontal Zona Litoral Etapa 2	8.100.522	88.902	82.886.615	82.886.615	19,62	37,10	37,10	11,74	54,28
					12	Señalamiento Horizontal Zona Norte Etapa 2	20.856.163	89.224	89.070.246	89.070.245	34,74	30,12	30,12	9,81	54,38
					51	Señalamiento Horizontal Zona Norte Etapa 2	20.856.163	89.224	89.070.246	89.070.245	34,74	30,12	30,12	9,81	54,38
					13	Señalamiento Horizontal Zona Centro Etapa 2	8.875.860	90.242	75.920.024	75.920.023	20,35	36,76	36,76	11,21	53,52
					51	Señalamiento Horizontal Zona Centro Etapa 2	8.875.860	90.242	75.920.024	75.920.023	20,35	36,76	36,76	11,21	53,52
					14	Señalamiento Horizontal Zona Sur Etapa 2	13.460.856	97.858	93.448.280	93.448.279	30,26	32,19	32,19	14,52	56,58
					51	Señalamiento Horizontal Zona Sur Etapa 2	13.460.856	97.858	93.448.280	93.448.279	30,26	32,19	32,19	14,52	56,58
					5	Obras de Emergencia									
					1	Obras de Emergencia Menores (8)	608.354	3.000.000	5.455.486	5.455.485	0,00	100,00	100,00	25,00	100,00
					51	Obras de Emergencia Menores - Rutas Varias (8)	608.354	3.000.000	5.455.486	5.455.485	0,00	100,00	100,00	25,00	100,00
					2	Obras en Puentes (8)	34.122.030	25.000.000	26.758.466	26.758.465	0,00	100,00	100,00	25,00	100,00
					51	Obras en Puentes - Nacional - Rutas Varias (8)	34.122.030	25.000.000	26.758.466	26.758.465	0,00	100,00	100,00	25,00	100,00
					3	Obras Emergencia - Nacional - BID	0	11.000	59.651	59.649	0,00	0,00	0,00	25,00	25,00
					51	Obras Emergencia - Nacional - Rutas Varias - BID	0	11.000	59.651	59.649	0,00	0,00	0,00	25,00	25,00
					4	Obras Menores de Seguridad Vial Nacional (8)	7.910.822	4.000.000	4.760.066	4.760.066	0,00	100,00	100,00	25,00	100,00
					51	Obras Menores de Seguridad Vial Nacional - Rutas Varias (8)	7.910.822	4.000.000	4.760.066	4.760.066	0,00	100,00	100,00	25,00	100,00
					6	Mantenimiento por Sistema Modular									
					6	Empalme Ruta Provincial Nº 20-Empalme Ruta Nacional Nº 40S (Río Mayo) y Empalme Ruta Provincial Nº 56 (R. Senguier)	44.571.000	50.000	1	0	100,00	0,00	0,00	0,00	0,00
					51	Empalme Ruta Provincial Nº 20-Empalme Ruta Nacional Nº 40S (Río Mayo) y Empalme Ruta Provincial Nº 56 (R. Senguier)	44.571.000	50.000	1	0	100,00	0,00	0,00	0,00	0,00
					8	Mantenimiento Ruta - Límite con San Juan - Gustavo Andrés - Provincia de Mendoza	49.452.000	1.148.000	1	0	100,00	0,00	0,00	0,00	0,00
					51	Mantenimiento Ruta - Límite con San Juan - Gustavo Andrés - Provincia de Mendoza	49.452.000	1.148.000	1	0	100,00	0,00	0,00	0,00	0,00
					11	Ruta Nº 16 - Limite con Chaco - Empalme Ruta Nacional Nº 9 y Nº 34	38.801.000	5.630.000	1	0	100,00	0,00	0,00	0,00	0,00
					51	Ruta Nº 16 - Limite con Chaco - Empalme Ruta Nacional Nº 9 y Nº 34	38.801.000	5.630.000	1	0	100,00	0,00	0,00	0,00	0,00
					19	Ruta Nº 3 - Empalme Ruta Provincial Nº 4 - Empalme Ruta Provincial Nº 6 - Km. 18 - Km. 61	0	5.469.855	1	0	0,00	16,67	16,67	0,00	0,00
					51	Ruta Nº 3 - Empalme Ruta Provincial Nº 4 - Empalme Ruta Provincial Nº 6 - Km. 18 - Km. 61	0	5.469.855	1	0	0,00	16,67	16,67	0,00	0,00
					20	Ruta A001 - Acceso Sudeste	89.009.253	874.000	4.810.762	4.810.762	98,54	1,46	1,46	0,00	0,00
					51	Ruta A001 - Acceso Sudeste	89.009.253	874.000	4.810.762	4.810.762	98,54	1,46	1,46	0,00	0,00
					22	Ruta Nacional Nº 40 - Seclantes - Empalme Ruta Nacional Nº 41 - Km. 4.433 - Km. 4.594 - Provincia de Salta (14)	49.576.546	1.937.000	13.444.248	13.444.247	95,38	4,62	4,62	5,95	8,74
					51	Ruta Nacional Nº 40 - Seclantes - Empalme Ruta Nacional Nº 41 - Km. 4.433 - Km. 4.594 - Provincia de Salta (14)	49.576.546	1.937.000	13.444.248	13.444.247	95,38	4,62	4,62	5,95	8,74
					23	Rutas Nº 51 y Nº 40 - Campo Quijano - Límite con Chile - San Antonio de Los Cobres - Límite Jujuy - Provincia de Salta (2)	99.990.779	3.449.000	16.517.359	16.517.358	100,00	0,00	0,00	0,00	0,00
					51	Rutas Nº 51 y Nº 40 - Campo Quijano - Límite con Chile - San Antonio de Los Cobres - Límite Jujuy - Provincia de Salta (2)	99.990.779	3.449.000	16.517.359	16.517.358	100,00	0,00	0,00	0,00	0,00
					25	Ruta Nacional Nº 40 - Empalme Ruta Nacional Nº 25 - Empalme Ruta Provincial Nº 56 - Km. 1556 - Provincia de Chubut	22.712.000	6.563.000	1	0	100,00	0,00	0,00	0,00	0,00
					51	Ruta Nacional Nº 40 - Empalme Ruta Nacional Nº 25 - Empalme Ruta Provincial Nº 56 - Km. 1556 - Provincia de Chubut	22.712.000	6.563.000	1	0	100,00	0,00	0,00	0,00	0,00
					26	Ruta Nº 26 - Empalme Ex Ruta Nacional Nº 26 - Empalme Ruta Nacional Nº 40 - Provincia de Chubut	14.228.000	6.297.000	1	0	100,00	0,00	0,00	0,00	0,00
					51	Ruta Nº 26 - Empalme Ex Ruta Nacional Nº 26 - Empalme Ruta Nacional Nº 40 - Provincia de Chubut	14.228.000	6.297.000	1	0	100,00	0,00	0,00	0,00	0,00
					27	Obras de Mantenimiento, Vigilancia y Seguridad Integral Puentes Nuevo Pueyrredón y Avellaneda - Provincia de Buenos Aires (2)	169.461.955	46.000	612.866	612.866	100,00	0,00	0,00	0,00	0,00
					51	Obras de Mantenimiento, Vigilancia y Seguridad Integral Puentes Nuevo Pueyrredón y Avellaneda - Provincia de Buenos Aires (2)	169.461.955	46.000	612.866	612.866	100,00	0,00	0,00	0,00	0,00
					35	Puentes sobre Riachuelo: Nicolás Avellaneda y accesos y Nuevo Puente Pueyrredón y accesos	52.346.365	28.522.000	62.626.159	62.626.158	70,55	29,45	29,45	7,29	17,36
					51	Puentes sobre Riachuelo: Nicolás Avellaneda y accesos y Nuevo Puente Pueyrredón y accesos	52.346.365	28.522.000	62.626.159	62.626.158	70,55	29,45	29,45	7,29	17,36
					38	Ruta Nacional Nº 60 Tinogasta - Límite con Chile	0	8.625.000	5.717.074	5.717.073	16,24	50,26	50,26	8,80	8,80
					51	Ruta Nacional Nº 60 Tinogasta - Límite con Chile	0	8.625.000	5.717.074	5.717.073	16,24	50,26	50,26	8,80	8,80
					43	Ruta Nacional Nº 40 - Nº 51 San Antonio de los Cobres - Límite con Jujuy / Campo Quijano - Límite con Chile	0	67.431	8.815.497	8.815.497	3,84	50,17	50,17	10,45	10,45
					51	Ruta Nacional Nº 40 - Nº 51 San Antonio de los Cobres - Límite con Jujuy / Campo Quijano - Límite con Chile	0	67.431	8.815.497	8.815.497	3,84	50,17	50,17	10,45	10,45
					49	Mantenimiento 30 Puentes - Ruta Nacional Nº 34 y Nº 50	0	1.250.000	1	0	0,00	4,17	4,17	0,00	0,00
					51	Mantenimiento 30 Puentes - Ruta Nacional Nº 34 y Nº 50	0	1.250.000	1	0	0,00	4,17	4,17	0,00	0,00
					50	Ruta Nacional Nº 149 Tramo Barreal - Empalme Ruta Nacional	0	1.781.667	1	0	0,00	4,17	4,17	0,00	0,00
					51	Ruta Nacional Nº 149 Tramo Barreal - Empalme Ruta Nacional	0	1.781.667	1	0	0,00	4,17	4,17	0,00	0,00
					52	Ruta Nº 142, Ruta Nº 40 y Ruta Nº 7 - G.Andre - Empalme Ruta Nacional Nº 20 /Mendoza - Límite San Juan/ San Martín -	32.232.000	1.845.000	1	0	0,00	0,00	0,00	0,00	0,00
					51	Ruta Nº 142, Ruta Nº 40 y Ruta Nº 7 - G.Andre - Empalme Ruta Nacional Nº 20 /Mendoza - Límite San Juan/ San Martín -	32.232.000	1.845.000	1	0	0,00	0,00	0,00	0,00	0,00
					53	Ruta Nº 40 y Ruta Nº 260 Empalme Ruta Provincial Nº22 - Límite con Chubut/Santa Cruz / Empalme Ruta Nacional Nº40 -	0	833.333	1	0	0,00	4,17	4,17	0,00	0,00

Cuadro C
INVERSIÓN REAL DIRECTA: PROYECTOS DE INVERSIÓN
AL 31/12/2014

Jur	SAF	Pg	Sp	Py	Ob	Descripcion	Ejec. Financiera acum. al 2013	Crédito inicial 2014	Vigente al 31/12/2014	Devengado al 31/12/2014	Ejec. Física acum. al 2013	Programación Inicial 2014	Programado Vig. al 31/12/2014	Ejecutado 4º trim	Ejecutado al 31/12/2014
					51	Ruta Nº 40 y Ruta Nº 260 Empalme Ruta Provincial Nº22 - Límite con Chubut/Santa Cruz / Empalme Ruta Nacional Nº40 -	0	833.333	1	0	0,00	4,17	4,17	0,00	0,00
					55	Ruta Nacional Nº 40 - Ruta Nacional Nº A014 -20 - Ruta Nacional Nº 142 y Ruta Nacional Nº 7 Tramos Varios en San Juan y Mendoza	45.130.810	2.247.925	55.842.715	55.842.715	25,89	16,08	16,08	4,54	7,17
					51	Ruta Nº 142, Ruta Nº 40 y Ruta Nº 7 - G.Andre - Empalme Ruta Nacional Nº 20 /Mendoza - Limite San Juan/ San Martín	45.130.810	2.247.925	55.842.715	55.842.715	60,45	15,31	15,31	10,60	16,74
					52	Ruta Nacional Nº 40 - Ruta Nacional Nº A014 -20 Límite con Mendoza - Avenida Circunvalacion de San Juan / Acceso a Sant					0,00	16,67	16,67	0,00	0,00
					56	Ruta Nacional Nº 152 El Carancho - Casa de Piedra	0	1.250.000	1	0	0,00	4,17	4,17	0,00	0,00
					51	Ruta Nacional Nº 152 El Carancho - Casa de Piedra	0	1.250.000	1	0	0,00	4,17	4,17	0,00	0,00
					57	Autopista A001 Acceso Sudeste - Sentido Capital y Sentido Bernal	0	2.298.438	6.811.321	6.811.320	0,00	16,67	16,67	12,28	19,88
					51	Autopista A001 Acceso Sudeste - Sentido Capital y Sentido Bernal	0	2.298.438	6.811.321	6.811.320	0,00	16,67	16,67	12,28	19,88
					59	Ruta Nacional Nº 40 Vallecito - Abra El Acay Km. 4470,31 - Km. 4610,91	0	2.415.860	1	0	0,00	16,67	16,67	0,00	0,00
					51	Ruta Nacional Nº 40 Vallecito - Abra El Acay Km. 4470,31 - Km. 4610,91	0	2.415.860	1	0	0,00	16,67	16,67	0,00	0,00
					61	Ruta Nacional Nº 95 y Ruta Nacional Nº 86 Tramos: Limite con Chaco - Villa General Güemes y Villa General Güemes - Posta Zalazar	823.291	12.458.458	7.504.723	7.504.722	9,20	57,35	57,35	15,61	19,51
					51	Ruta Nacional Nº 95 y Ruta Nacional Nº 86 Tramos: Limite con Chaco - Villa General Güemes y Villa General Güemes - Posta Zalazar	823.291	12.458.458	7.504.723	7.504.722	9,20	57,35	57,35	15,61	19,51
					62	Ruta Sin Número sobre Puente Posadas - Encarnación	0	1.569.167	1	0	0,00	1,67	1,67	0,00	0,00
					51	Ruta Sin Número sobre Puente Posadas - Encarnación	0	1.569.167	1	0	0,00	1,67	1,67	0,00	0,00
					63	Ruta Nacional Nº 22 Puente Sobre Río Neuquén - Plottier Km. 1.217 - Km. 1.238,5	0	1.000.000	1	0	0,00	4,17	4,17	0,00	0,00
					51	Ruta Nacional Nº 22 Puente Sobre Río Neuquén - Plottier Km. 1.217 - Km. 1.238,5	0	1.000.000	1	0	0,00	4,17	4,17	0,00	0,00
					64	Ruta Nacional Nº 40 Belén - Santa Maria - Agua Clara Km. 4102,79 - Límite con Tucumán Km. 4278,68	0	1.041.667	1	0	0,00	0,00	0,00	0,00	0,00
					51	Ruta Nacional Nº 40 Belén - Santa Maria - Agua Clara Km. 4102,79 - Límite con Tucumán Km. 4278,68	0	1.041.667	1	0	0,00	0,00	0,00	0,00	0,00
					65	Ruta Nacional Nº 9 Yala - La Quiaca	0	58.302	1	0	0,00	16,67	16,67	0,00	0,00
					51	Ruta Nacional Nº 9 Yala - La Quiaca	0	58.302	1	0	0,00	16,67	16,67	0,00	0,00
					66	Ruta Nacional Nº 3 Empalme Ruta Provincial Nº 39 - Acceso a Rada Tilly - Km. 1822,20 - Km. 1842,77	0	1.310.000	12.518.137	12.518.136	27,40	72,60	72,60	4,97	10,51
					51	Ruta Nacional Nº 3 Empalme Ruta Provincial Nº 39 - Acceso a Rada Tilly - Km. 1822,20 - Km. 1842,77	0	1.310.000	12.518.137	12.518.136	27,40	72,60	72,60	4,97	10,51
					67	Puente Alsina - Puente Victorino de la Plaza - Puente Pueyrredón Viejo	0	3.333.333	1	0	0,00	4,17	4,17	0,00	0,00
					51	Puente Alsina - Puente Victorino de la Plaza - Puente Pueyrredón Viejo	0	3.333.333	1	0	0,00	4,17	4,17	0,00	0,00
					68	Mantenimiento de Rutina por Sistema Modular de Ruta Nacional Nº3 / Ruta Nacional Nº251 General Conesa - Empalme Ruta Nacional Nº	0	1.666.667	1	0	0,00	4,17	4,17	0,00	0,00
					51	Mantenimiento de Rutina por Sistema Modular de Ruta Nacional Nº3 / Ruta Nacional Nº251 General Conesa - Empalme Ruta Nacional Nº	0	1.666.667	1	0	0,00	4,17	4,17	0,00	0,00
					69	Mantenimiento por Sistema Modular Ruta Nacional Nº40 El Sosnedo - Pareditas	0	1.250.000	1	0	0,00	4,17	4,17	0,00	0,00
					51	Mantenimiento por Sistema Modular Ruta Nacional Nº40 El Sosnedo - Pareditas	0	1.250.000	1	0	0,00	4,17	4,17	0,00	0,00
					70	Ruta Nacional Nº 78 - Tramo: Empalme Ruta Nacional Nº 40 (Río Capayan) - Límite con la Provincia de Catamarca, Sección: Km. 0,00	0	900.000	1	0	0,00	4,17	4,17	0,00	0,00
					51	Ruta Nacional Nº 78 - Tramo: Empalme Ruta Nacional Nº 40 (Río Capayan) - Límite con la Provincia de Catamarca, Sección: Km. 0,00	0	900.000	1	0	0,00	4,17	4,17	0,00	0,00
					71	Ruta Nacional Nº 40 - 76 - Tramo: Límite con la Provincia de San Juan - Piedra Pintada (Cuesta de Miranda) / Empalme Ruta Nacion	0	900.000	1	0	0,00	4,17	4,17	0,00	0,00
					51	Ruta Nacional Nº 40 - 76 - Tramo: Límite con la Provincia de San Juan - Piedra Pintada (Cuesta de Miranda) / Empalme Ruta Nacion	0	900.000	1	0	0,00	4,17	4,17	0,00	0,00
7						Obras de Seguridad Vial									
					1	Ruta 11 - Corredor 1 (200 Km)	0	312.500	1	0	0,00	4,17	4,17	0,00	0,00
					51	Ruta 11 - Corredor 1 (200 Km)	0	312.500	1	0	0,00	4,17	4,17	0,00	0,00
					2	Ruta Nº 35 - Corredor 2 (200 Km)	0	2.094.521	1	0	0,00	4,17	4,17	0,00	0,00
					51	Ruta Nº 35 - Corredor 2 (200 Km)	0	2.094.521	1	0	0,00	4,17	4,17	0,00	0,00
					4	Ruta 14 - Corredor 4 (30 km)	0	1.575.000	1	0	0,00	12,50	12,50	0,00	0,00
					51	Ruta 14 - Corredor 4 (30 km)	0	1.575.000	1	0	0,00	12,50	12,50	0,00	0,00
					7	Obras de Seguridad Vial Grupo III - Pcia. Río Negro	38.713.440	1.693.000	1	0	95,93	4,07	4,07	0,00	0,00
					51	Iluminación Cruce RN 251	38.713.440	533.000	0	0	100,00	0,00	0,00	0,00	0,00
					52	Ruta 3 Trat de Circulación Nocturna (Ex Iluminacion)	0	1.160.000	1	0	0,00	100,00	100,00	0,00	0,00
					9	Obras de Seguridad Vial G V - Prov Chaco- Santa Fe	22.139.000	1.383.333	200.529	200.528	84,40	1,30	1,30	0,00	0,00
					51	R 95- Acc Sur y Norte a Villa Ángela Chaco Prog. Inic. 101	22.139.000	50.000	200.528	0	100,00	0,00	0,00	0,00	0,00
					52	R 95- Acc a Sáenz Peña Chaco Prog. Inc 1112,88	0	1.333.333	1	0	0,00	8,33	8,33	0,00	0,00
					21	R.234 - LA RINCONADA - SAN MARTIN DE LOS ANDES	2.685.000	50.000	1	0	100,00	0,00	0,00	0,00	0,00
					51	R.234 - LA RINCONADA - SAN MARTIN DE LOS ANDES	2.685.000	50.000	1	0	100,00	0,00	0,00	0,00	0,00
					28	R.34 - TRAVESÍA URBANA POR TABOADA	0	77.740	1	0	0,00	40,00	40,00	0,00	0,00
					51	R.34 - TRAVESÍA URBANA POR TABOADA	0	77.740	1	0	0,00	40,00	40,00	0,00	0,00
					29	Ruta Nº 34 - Empalme Ruta Provincial Nº 5 - Pozo Hondo	0	1.746.621	1	0	0,00	50,00	50,00	0,00	0,00
					51	Ruta Nº 34 - Empalme Ruta Provincial Nº 5 - Pozo Hondo	0	1.746.621	1	0	0,00	50,00	50,00	0,00	0,00
					38	R.95 - INTERSECCION C/ ACCESO NORTE A VA. ANGELA	9.240.000	50.000	1	0	100,00	0,00	0,00	0,00	0,00
					51	R.95 - INTERSECCION C/ ACCESO NORTE A VA. ANGELA	9.240.000	50.000	1	0	100,00	0,00	0,00	0,00	0,00
					41	R.9-34 - PASO POR METAN	21.187.741	16.135.000	20.874.728	20.874.726	65,10	32,22	32,22	10,06	10,06
					51	R.9-34 - PASO POR METAN	21.187.741	16.135.000	20.874.728	20.874.726	65,10	32,22	32,22	10,06	10,06

Cuadro C
INVERSIÓN REAL DIRECTA: PROYECTOS DE INVERSIÓN
AL 31/12/2014

Jur	SAF	Pg	Sp	Py	Ob	Descripcion	Ejec. Financiera acum. al 2013	Crédito inicial 2014	Vigente al 31/12/2014	Devengado al 31/12/2014	Ejec. Física acum. al 2013	Programación Inicial 2014	Programado Vig. al 31/12/2014	Ejecutado 4º trim	Ejecutado al 31/12/2014
					52	Ruta Nacional Nº 9 Límite Salta/Jujuy - El Carmen (2)	2.714.711	50.000	318.601	318.600	100,00	0,00	0,00	0,00	0,00
					51	Ruta Nacional Nº 9 Límite Salta/Jujuy - El Carmen (2)	2.714.711	50.000	318.601	318.600	100,00	0,00	0,00	0,00	0,00
					57	Ruta Nacional Nº 35, Empalme Ruta Provincial Nº 10 - Empal	0	15.355.000	5.332.856	5.332.855	25,64	74,36	74,36	0,00	0,00
					51	Ruta Nacional Nº 35, Empalme Ruta Provincial Nº 10 - Empal	0	15.355.000	5.332.856	5.332.855	25,64	74,36	74,36	0,00	0,00
					60	Ruta Nacional Nº 146, Acceso a Villa de la Quebracha - Inte	0	1.074.583	7.829.038	7.829.037	3,97	96,03	96,03	11,11	18,79
					51	Ruta Nacional Nº 146, Acceso a Villa de la Quebracha - Inte	0	1.074.583	7.829.038	7.829.037	3,97	96,03	96,03	11,11	18,79
					61	Ruta Nº 9-Empalme Ruta Nacional Nº 52 - Tilcara - Río Purmamarca; km 1752,41	0	1.250.000	1	0	0,00	16,67	16,67	0,00	0,00
					51	Ruta Nº 9-Empalme Ruta Nacional Nº 52 - Tilcara - Río Purmamarca; km 1752,41	0	1.250.000	1	0	0,00	16,67	16,67	0,00	0,00
					66	Ruta Nacional Nº 11 Resistencia - Límite Con Formosa Acceso a Colonia Benitez - Margarita Belén - La Leonesa y Empalme R	0	61.758	20.945.934	20.945.932	17,90	82,10	82,10	13,06	13,06
					51	Ruta Nacional Nº 11 Resistencia - Límite Con Formosa Acceso a Colonia Benitez - Margarita Belén - La Leonesa y Empalme R	0	61.758	20.945.934	20.945.932	17,90	82,10	82,10	13,06	13,06
					78	Ruta Nacional Nº 131 Empalme Ruta Nacional Nº 12 - Aldea Maria Luisa y Empalme Ruta Provincial Nº 11	0	625.000	1	0	0,00	4,17	4,17	0,00	0,00
					51	Ruta Nacional Nº 131 Empalme Ruta Nacional Nº 12 - Aldea Maria Luisa y Empalme Ruta Provincial Nº 11	0	625.000	1	0	0,00	4,17	4,17	0,00	0,00
					79	Ruta Nacional Nº 52 Tramo Empalme Ruta Nacional Nº 9 - Empalme Ruta Provincial Nº 79 Variante Purmamarca	0	82.133	8.594.464	8.594.463	0,00	33,33	33,33	28,98	34,10
					51	Ruta Nacional Nº 52 Tramo Empalme Ruta Nacional Nº 9 - Empalme Ruta Provincial Nº 79 Variante Purmamarca	0	82.133	8.594.464	8.594.463	0,00	33,33	33,33	28,98	34,10
					80	Ruta Nacional Nº 151 Límite Río Negro - La Pampa y Empalme Ruta Provincial Nº 14 Km. 150,18 - Km. 269,82	0	1.242.000	1	0	0,00	8,33	8,33	0,00	0,00
					51	Ruta Nacional Nº 151 Límite Río Negro - La Pampa y Empalme Ruta Provincial Nº 14 Km. 150,18 - Km. 269,82	0	1.242.000	1	0	0,00	8,33	8,33	0,00	0,00
					81	Ruta Nacional Nº 22 Choele Choe - Empalme Ruta Nacional Nº 250 (Chimpay) Km. 997,51 - Km. 1.048,57	0	112.033	107.801	107.800	0,00	22,22	22,22	0,00	0,00
					51	Ruta Nacional Nº 22 Choele Choe - Empalme Ruta Nacional Nº 250 (Chimpay) Km. 997,51 - Km. 1.048,57	0	112.033	107.801	107.800	0,00	22,22	22,22	0,00	0,00
					82	Obra de Seguridad Vial Travesías Urbanas en el Norte	0	1.041.667	1	0	0,00	8,33	8,33	0,00	0,00
					51	Obra de Seguridad Vial Travesías Urbanas en el Norte	0	1.041.667	1	0	0,00	8,33	8,33	0,00	0,00
					83	Obra de Seguridad Vial Travesías Urbanas en el Centro	0	1.041.667	1	0	0,00	8,33	8,33	0,00	0,00
					51	Obra de Seguridad Vial Travesías Urbanas en el Centro	0	1.041.667	1	0	0,00	8,33	8,33	0,00	0,00
					84	Ruta Nacional Nº 38 - Concepción - Empalme Ruta Nacional Nº 65	0	625.000	1	0	0,00	8,33	8,33	0,00	0,00
					51	Ruta Nacional Nº 38 - Concepción - Empalme Ruta Nacional Nº 65	0	625.000	1	0	0,00	8,33	8,33	0,00	0,00
					85	Travesía por Tres Arroyos - Ruta Nacional Nº228 Calle Monteagudo - Empalme Ruta Nacional Nº 3 Km. 135,63 - Km. 139,67	0	915.958	1	0	0,00	8,33	8,33	0,00	0,00
					51	Travesía por Tres Arroyos - Ruta Nacional Nº228 Calle Monteagudo - Empalme Ruta Nacional Nº 3 Km. 135,63 - Km. 139,67	0	915.958	1	0	0,00	8,33	8,33	0,00	0,00
					86	Ruta Provincial Nº20 Intersección Canalizada con Restitución de Rasantes - Empalme Ruta Provincial Nº 5 B - Quines Km. 254,73	0	1.458.333	1	0	0,00	8,33	8,33	0,00	0,00
					51	Ruta Provincial Nº20 Intersección Canalizada con Restitución de Rasantes - Empalme Ruta Provincial Nº 5 B - Quines Km. 254,73	0	1.458.333	1	0	0,00	8,33	8,33	0,00	0,00
					87	Travesía Urbana por Villa Ángela Km. 1015,50 - Km. 1019,85 - Construcción de Colectoras, Mejora de Accesos y Pavimentación de Av	0	1.518.417	1	0	0,00	8,33	8,33	0,00	0,00
					51	Travesía Urbana por Villa Ángela Km. 1015,50 - Km. 1019,85 - Construcción de Colectoras, Mejora de Accesos y Pavimentación de Av	0	1.518.417	1	0	0,00	8,33	8,33	0,00	0,00
					88	R1V09 - Travesía Urbana por Funes Km. 316,08	0	1.041.667	1	0	0,00	8,33	8,33	0,00	0,00
					51	R1V09 - Travesía Urbana por Funes Km. 316,08	0	1.041.667	1	0	0,00	8,33	8,33	0,00	0,00
					89	Ruta Nacional Nº9 Km. 114 - Intersección con Ruta Provincial Nº 208 - Construcción de Rotonda	0	1.648.938	1	0	0,00	25,00	25,00	0,00	0,00
					51	Ruta Nacional Nº9 Km. 114 - Intersección con Ruta Provincial Nº 208 - Construcción de Rotonda	0	1.648.938	1	0	0,00	25,00	25,00	0,00	0,00
					90	Ruta Nacional Nº16 Km. 154 - Km. 156,5 - Travesía Urbana Quitilipi	0	1.666.667	1	0	0,00	8,33	8,33	0,00	0,00
					51	Ruta Nacional Nº16 Km. 154 - Km. 156,5 - Travesía Urbana Quitilipi	0	1.666.667	1	0	0,00	8,33	8,33	0,00	0,00
					91	Ruta Nacional Nº95 - Km. 996,8 - Km. 998,1 - Acceso a Coronel Du Graty	0	1.333.333	1	0	0,00	16,67	16,67	0,00	0,00
					51	Ruta Nacional Nº95 - Km. 996,8 - Km. 998,1 - Acceso a Coronel Du Graty	0	1.333.333	1	0	0,00	16,67	16,67	0,00	0,00
					92	Ruta Nacional Nº 89 - Km. 229,4 - Km. 232 - Travesía Urbana Las Breñas	0	1.000.000	1	0	0,00	12,50	12,50	0,00	0,00
					51	Ruta Nacional Nº 89 - Km. 229,4 - Km. 232 - Travesía Urbana Las Breñas	0	1.000.000	1	0	0,00	12,50	12,50	0,00	0,00
					93	Ruta Nacional Nº 89 - Km. 246,7 - Km. 247,9 - Travesía Urbana Charata	0	2.000.000	1	0	0,00	10,00	10,00	0,00	0,00
					51	Ruta Nacional Nº 89 - Km. 246,7 - Km. 247,9 - Travesía Urbana Charata	0	2.000.000	1	0	0,00	10,00	10,00	0,00	0,00
					94	Ruta Nacional Nº 34 - Tramo: Empalme Ruta Nacional Nº 9 - Límite con Jujuy - Sección: Km. 1134,94 - Km 1138,71	0	1.041.667	1	0	0,00	8,33	8,33	0,00	0,00
					51	Ruta Nacional Nº 34 - Tramo: Empalme Ruta Nacional Nº 9 - Límite con Jujuy - Sección: Km. 1134,94 - Km 1138,71	0	1.041.667	1	0	0,00	8,33	8,33	0,00	0,00
					95	Ruta Nacional Nº 152 - Tramo: General Acha - El Carancho , Sección: Km. 72,06 - Remodelación de Intersección con la Ruta Naciona	0	1.024.125	1	0	0,00	8,33	8,33	0,00	0,00
					51	Ruta Nacional Nº 152 - Tramo: General Acha - El Carancho , Sección: Km. 72,06 - Remodelación de Intersección con la Ruta Naciona	0	1.024.125	1	0	0,00	8,33	8,33	0,00	0,00
					96	Ruta Nacional Nº 152 - Tramo: Empalme Ruta Nacional Nº 35 - El Carancho - Sección: General Acha - S1 y S2 (Km. 0,00 - Km. 72,06	0	1.083.704	1	0	0,00	5,56	5,56	0,00	0,00

Cuadro C
INVERSIÓN REAL DIRECTA: PROYECTOS DE INVERSIÓN
AL 31/12/2014

Jur	SAF	Pg	Sp	Py	Ob	Descripcion	Ejec. Financiera acum. al 2013	Crédito inicial 2014	Vigente al 31/12/2014	Devengado al 31/12/2014	Ejec. Física acum. al 2013	Programación Inicial 2014	Programado Vig. al 31/12/2014	Ejecutado 4º trim	Ejecutado al 31/12/2014
					51	Ruta Nacional Nº 152 - Tramo: Empalme Ruta Nacional Nº 35 - El Carancho - Sección: General Acha - S1 y S2 (Km. 0,00 - Km. 72,06	0	1.083.704	1	0	0,00	5,56	5,56	0,00	0,00
				97		Ruta Nacional Nº 11 - Tramo: Formosa - Limite con Chaco - Sección: Puente sobre Arroyo Salado (Km. 1142,6)	0	1.515.625	1	0	0,00	12,50	12,50	0,00	0,00
					51	Ruta Nacional Nº 11 - Tramo: Formosa - Limite con Chaco - Sección: Puente sobre Arroyo Salado (Km. 1142,6)	0	1.515.625	1	0	0,00	12,50	12,50	0,00	0,00
				98		Ruta Nacional Nº 81 - Tramo: Formosa - Limite con Chaco - Sección: Puente sobre Arroyo San Hilario (Km. 1161)	0	1.521.875	1	0	0,00	12,50	12,50	0,00	0,00
					51	Ruta Nacional Nº 81 - Tramo: Formosa - Limite con Chaco - Sección: Puente sobre Arroyo San Hilario (Km. 1161)	0	1.521.875	1	0	0,00	12,50	12,50	0,00	0,00
				99		Obras menores de Seguridad Vial (8)	52.453.607	50.707.800	136.234.526	136.234.525	0,00	100,00	100,00	25,00	100,00
					51	Obras menores de Seguridad Vial (8)	52.453.607	50.707.800	136.234.526	136.234.525	0,00	100,00	100,00	25,00	100,00
				8		Obras de Conservación Mejorativas - Fase I									
				1		Rutas Varias - Obras menores de Conservación Mejorativa (8)	273.208.989	185.466.375	268.149.207	268.149.207	0,00	100,00	100,00	25,00	100,00
					51	Rutas Varias - Obras menores de Conservación Mejorativa (8)	273.208.989	185.466.375	268.149.207	268.149.207	0,00	100,00	100,00	25,00	100,00
				2		Ruta Nacional Nº 7 - San Martín - Mendoza - Km. 999 - Km. 1016	4.507.000	46.000	1	0	100,00	0,00	0,00	0,00	0,00
					51	Ruta Nacional Nº 7 - San Martín - Mendoza - Km. 999 - Km. 1016	4.507.000	46.000	1	0	100,00	0,00	0,00	0,00	0,00
				4		Ruta Nacional Nº 148 - Límite con San Luis - Empalme Ruta Provincial Nº14	19.496.585	20.532.667	1.129.831	1.129.830	31,93	68,07	68,07	0,00	0,00
					51	Ruta Nacional Nº 148 - Límite con San Luis - Empalme Ruta Provincial Nº14	19.496.585	20.532.667	1.129.831	1.129.830	31,93	68,07	68,07	0,00	0,00
				7		Ruta Nacional Nº 154 - Empalme Ruta Nacional Nº 35 - km 111 (2)	25.212.997	110.000	1.130.720	1.130.720	100,00	0,00	0,00	0,00	0,00
					51	Ruta Nacional Nº 154 - Empalme Ruta Nacional Nº 35 - km 111 (2)	25.212.997	110.000	1.130.720	1.130.720	100,00	0,00	0,00	0,00	0,00
				9		Ruta Nacional Nº 152 -Empalme Ruta Provincial Nº 106 - Casa de Piedra (2)	18.447.230	3.101.000	53.936	53.935	100,00	0,00	0,00	0,00	0,00
					51	Ruta Nacional Nº 152 -Empalme Ruta Provincial Nº 106 - Casa de Piedra (2)	18.447.230	3.101.000	53.936	53.935	100,00	0,00	0,00	0,00	0,00
				11		Ruta Nº A013 - Empalme Ruta Nacional Nº 3 - Empalme Ex Ruta Nacional Nº 3	0	870.250	1	0	0,00	8,33	8,33	0,00	0,00
					51	Ruta Nº A013 - Empalme Ruta Nacional Nº 3 - Empalme Ex Ruta Nacional Nº 3	0	870.250	1	0	0,00	8,33	8,33	0,00	0,00
				21		Ruta Nacional Nº 95 - Empalme Ruta Nacional Nº 81 - Empalme Ruta Nacional Nº 86	0	1.250.000	1	0	0,00	10,00	10,00	0,00	0,00
					51	Ruta Nacional Nº 95 - Empalme Ruta Nacional Nº 81 - Empalme Ruta Nacional Nº 86	0	1.250.000	1	0	0,00	10,00	10,00	0,00	0,00
				24		Ruta Nacional Nº 9, Tramo Yala - Empalme Ruta Nacional Nº 5	0	1.312.500	1	0	0,00	12,50	12,50	0,00	0,00
					51	Ruta Nacional Nº 9, Tramo Yala - Empalme Ruta Nacional Nº 5	0	1.312.500	1	0	0,00	12,50	12,50	0,00	0,00
				25		Ruta Nacional Nº 52 - Empalme Ruta Nacional Nº 9 - Empalme	0	1.500.000	1	0	0,00	8,33	8,33	0,00	0,00
					51	Ruta Nacional Nº 52 - Empalme Ruta Nacional Nº 9 - Empalme	0	1.500.000	1	0	0,00	8,33	8,33	0,00	0,00
				26		Ruta Nacional Nº 52, Tramo Susques - Empalme Ruta Provincia	0	925.000	1	0	0,00	8,33	8,33	0,00	0,00
					51	Ruta Nacional Nº 52, Tramo Susques - Empalme Ruta Provincia	0	925.000	1	0	0,00	8,33	8,33	0,00	0,00
				29		Ruta Nacional Nº 81, Límite con Formosa - Empalme Ruta Naci	5.394.766	22.741.714	52.821.113	52.821.112	62,13	37,87	37,87	0,00	8,31
					51	Ruta Nacional Nº 81, Límite con Formosa - Empalme Ruta Naci	5.394.766	22.741.714	52.821.113	52.821.112	62,13	37,87	37,87	0,00	8,31
				30		Ruta Nacional Nº 81, Límite con Formosa - Empalme Ruta Naci	26.581.059	15.499.000	27.893.224	27.893.223	58,02	41,98	41,98	13,17	21,68
					51	Ruta Nacional Nº 81, Límite con Formosa - Empalme Ruta Naci	26.581.059	15.499.000	27.893.224	27.893.223	58,02	41,98	41,98	13,17	21,68
				31		Ruta Nacional Nº 81, Límite con Formosa - Empalme Ruta Nacional Nº 34 - Sección IV (2)	39.413.191	2.107.000	7.802.083	7.802.083	100,00	0,00	0,00	0,00	0,00
					51	Ruta Nacional Nº 81, Límite con Formosa - Empalme Ruta Nacional Nº 34 - Sección IV (2)	39.413.191	2.107.000	7.802.083	7.802.083	100,00	0,00	0,00	0,00	0,00
				44		Ruta Nacional N 40 - Tramos Huaco - Límite con La Rioja	0	1.309.722	1	0	0,00	5,56	5,56	0,00	0,00
					51	Ruta Nacional N 40 - Tramos Huaco - Límite con La Rioja	0	1.309.722	1	0	0,00	5,56	5,56	0,00	0,00
				45		Ruta Nº 60 -Cortaderas- Las Grutas- Sección II -km.1.465,84-km.1.548,12	9.012.690	9.269.000	6.691.016	6.691.015	63,35	29,32	29,32	0,00	0,00
					51	Ruta Nº 60 -Cortaderas- Las Grutas- Sección II -km.1.465,84-km.1.548,12	9.012.690	9.269.000	6.691.016	6.691.015	63,35	29,32	29,32	0,00	0,00
				46		Ruta Nº 60 -Fiambalá- Cortaderas - Sección I - km.1.370,75-km.1.465,84 (2)	9.389.206	15.080.000	22.434.925	22.434.925	100,00	0,00	0,00	0,00	0,00
					51	Ruta Nº 60 -Fiambalá- Cortaderas - Sección I - km.1.370,75-km.1.465,84 (2)	9.389.206	15.080.000	22.434.925	22.434.925	100,00	0,00	0,00	0,00	0,00
				47		Ruta Nº 95 - Juan José Castelli - Empalme Ruta Provincial Nº 3 - Sección II - km.1.229,94-km.1.278,9	0	75.760	1	0	0,00	100,00	100,00	0,00	0,00
					51	Ruta Nº 95 - Juan José Castelli - Empalme Ruta Provincial Nº 3 - Sección II - km.1.229,94-km.1.278,9	0	75.760	1	0	0,00	100,00	100,00	0,00	0,00
				48		Ruta Nº 95 - Empalme Ruta Provincial Nº9 - Juan José Castelli - Sección I -km.1.167,2-km.1.229,94	0	75.623	1	0	0,00	100,00	100,00	0,00	0,00
					51	Ruta Nº 95 - Empalme Ruta Provincial Nº9 - Juan José Castelli - Sección I -km.1.167,2-km.1.229,94	0	75.623	1	0	0,00	100,00	100,00	0,00	0,00
				51		Ruta Nº 25 - Las Plumas - Los Altares	0	1.250.000	1	0	0,00	4,17	4,17	0,00	0,00
					51	Ruta Nº 25 - Las Plumas - Los Altares	0	1.250.000	1	0	0,00	4,17	4,17	0,00	0,00
				52		Ruta Nº 25 - Las Chapas - Las Plumas	0	9.752.333	1.435.807	1.435.806	0,00	44,44	44,44	0,77	0,77
					51	Ruta Nº 25 - Las Chapas - Las Plumas	0	9.752.333	1.435.807	1.435.806	0,00	44,44	44,44	0,77	0,77
				53		Ruta Nº 3 - Rotonda Norte (Trelew) - Alto Nivel - Empalme con Ruta Nacional Nº 25 y Acceso Base Zar	0	908.333	1	0	0,00	16,67	16,67	0,00	0,00
					51	Ruta Nº 3 - Rotonda Norte (Trelew) - Alto Nivel - Empalme con Ruta Nacional Nº 25 y Acceso Base Zar	0	908.333	1	0	0,00	16,67	16,67	0,00	0,00
				54		Ruta Nº 119 - Empalme Ruta Nacional Nº 14 y Ruta Nacional Nº127 - Alcantarilla Transversal km.44,04 - Sección I - km.0,00 - km.4	9.165.005	9.700.000	10.117.127	10.117.126	83,74	16,26	16,26	0,00	0,00
					51	Ruta Nº 119 - Empalme Ruta Nacional Nº 14 y Ruta Nacional Nº127 - Alcantarilla Transversal km.44,04 - Sección I - km.0,00 - km.4	9.165.005	9.700.000	10.117.127	10.117.126	83,74	16,26	16,26	0,00	0,00
				55		Ruta Nº 119 - Empalme Ruta Nacional Nº 14 y Ruta Nacional Nº127 - Alcantarilla Transversal km.44,04 - Sección II - km.44,04 - km.	9.070.613	2.312.000	15.887.284	15.887.284	91,01	8,99	8,99	0,00	0,00
					51	Ruta Nº 119 - Empalme Ruta Nacional Nº 14 y Ruta Nacional Nº127 - Alcantarilla Transversal km.44,04 - Sección II - km.44,04 - km.	9.070.613	2.312.000	15.887.284	15.887.284	91,01	8,99	8,99	0,00	0,00
				56		Ruta Nº 119 - Alcantarilla Transversal km. 70,61 - Empalme Ruta Nacional Nº 123 / Sección III - km.70,61 km.109,38	0	9.538.500	1	0	0,00	33,33	33,33	0,00	0,00

Cuadro C
INVERSIÓN REAL DIRECTA: PROYECTOS DE INVERSIÓN
AL 31/12/2014

Jur	SAF	Pg	Sp	Py	Ob	Descripcion	Ejec. Financiera acum. al 2013	Crédito inicial 2014	Vigente al 31/12/2014	Devengado al 31/12/2014	Ejec. Física acum. al 2013	Programación Inicial 2014	Programado Vig. al 31/12/2014	Ejecutado 4º trim	Ejecutado al 31/12/2014	
					51	Ruta N° 119 - Alcantarilla Transversal km. 70,61 - Empalme Ruta Nacional N° 123 / Sección III - km.70,61 km.109,38	0	9.538.500	1		0	0,00	33,33	33,33	0,00	0,00
					64	Ruta N° 157 - Monteagudo - Simoca km.1.175,05 - km. 1.234,70	0	8.347.000	1		0	0,00	33,33	33,33	0,00	0,00
					51	Ruta N° 157 - Monteagudo - Simoca km.1.175,05 - km. 1.234,70	0	8.347.000	1		0	0,00	33,33	33,33	0,00	0,00
					65	Ruta N° 157 - Lavalle - Monteagudo - km.1.095,21 - km. 1.175,05	0	57.467	1		0	0,00	33,33	33,33	0,00	0,00
					51	Ruta N° 157 - Lavalle - Monteagudo - km.1.095,21 - km. 1.175,05	0	57.467	1		0	0,00	33,33	33,33	0,00	0,00
					66	Ruta ex - N° 9 - Empalme Ruta Nacional N° 9 - Puente Lucas Córdoba	0	833.333	1		0	0,00	5,56	5,56	0,00	0,00
					51	Ruta ex - N° 9 - Empalme Ruta Nacional N° 9 - Puente Lucas Córdoba	0	833.333	1		0	0,00	5,56	5,56	0,00	0,00
					69	Ruta Nacional N° 11 Formosa - Límite con Paraguay Puente Loyola	0	750.000	1		0	0,00	10,00	10,00	0,00	0,00
					51	Ruta Nacional N° 11 Formosa - Límite con Paraguay Puente Loyola	0	750.000	1		0	0,00	10,00	10,00	0,00	0,00
					71	Ruta Nacional N° 20 Límite San Luis - San Juan - Cauce Km. 430 - Km. 450 / Km. 469 - Km. 471 / Km. 532 - Km. 547	0	995.000	1		0	0,00	8,33	8,33	0,00	0,00
					51	Ruta Nacional N° 20 Límite San Luis - San Juan - Cauce Km. 430 - Km. 450 / Km. 469 - Km. 471 / Km. 532 - Km. 547	0	995.000	1		0	0,00	8,33	8,33	0,00	0,00
					72	Ruta Nacional N° 141 Río Bermejo - Difunta Correa Km. 139,45 (Control Policial) - Km. 180,15 (Acceso Difunta Correa)	0	1.010.000	1		0	0,00	8,33	8,33	0,00	0,00
					51	Ruta Nacional N° 141 Río Bermejo - Difunta Correa Km. 139,45 (Control Policial) - Km. 180,15 (Acceso Difunta Correa)	0	1.010.000	1		0	0,00	8,33	8,33	0,00	0,00
					73	Ruta Nacional N° 95 Empalme Ruta Provincial N° 9 - Empalme Ruta Provincial N° 3 Km. 1.197,00 - Km. 1.241,00	0	7.878.300	1		0	0,00	100,00	100,00	0,00	0,00
					51	Ruta Nacional N° 95 Empalme Ruta Provincial N° 9 - Empalme Ruta Provincial N° 3 Km. 1.197,00 - Km. 1.241,00	0	7.878.300	1		0	0,00	100,00	100,00	0,00	0,00
					74	Puente Nicolás Avellaneda -Reemplazo de Cables de Izado y Sostenimiento	0	625.000	1		0	0,00	8,33	8,33	0,00	0,00
					51	Puente Nicolás Avellaneda -Reemplazo de Cables de Izado y Sostenimiento	0	625.000	1		0	0,00	8,33	8,33	0,00	0,00
					77	Ruta Nacional N° 40 Río Mayo - Empalme Ruta Nacional N° 26 Km. 1.390,00 - Km. 1.416,54	0	916.667	1		0	0,00	8,33	8,33	0,00	0,00
					51	Ruta Nacional N° 40 Río Mayo - Empalme Ruta Nacional N° 26 Km. 1.390,00 - Km. 1.416,54	0	916.667	1		0	0,00	8,33	8,33	0,00	0,00
					78	Ruta Nacional N° 26 Sarmiento - Empalme Ruta Nacional N° 40 Km. 138,33 - Km. 160,42	0	1.250.000	1		0	0,00	12,50	12,50	0,00	0,00
					51	Ruta Nacional N° 26 Sarmiento - Empalme Ruta Nacional N° 40 Km. 138,33 - Km. 160,42	0	1.250.000	1		0	0,00	12,50	12,50	0,00	0,00
					79	Ruta Nacional N° 26 Sarmiento - Empalme Ruta Nacional N° 40 Km. 182,70 - Km. 210,12	0	1.250.000	1		0	0,00	12,50	12,50	0,00	0,00
					51	Ruta Nacional N° 26 Sarmiento - Empalme Ruta Nacional N° 40 Km. 182,70 - Km. 210,12	0	1.250.000	1		0	0,00	12,50	12,50	0,00	0,00
					80	Ruta Nacional N° 158 San Francisco - Empalme Ruta Provincial N° 13 Km. 76,12	0	1.562.500	1		0	0,00	12,50	12,50	0,00	0,00
					51	Ruta Nacional N° 158 San Francisco - Empalme Ruta Provincial N° 13 Km. 76,12	0	1.562.500	1		0	0,00	12,50	12,50	0,00	0,00
					81	Ruta Nacional N° 38 Río Cruz del Eje - Límite con La Rioja Km 88,16 - Km Carpetines de Refuerzo de 3cm de Espesor	0	1.666.667	1		0	0,00	16,67	16,67	0,00	0,00
					51	Ruta Nacional N° 38 Río Cruz del Eje - Límite con La Rioja Km 88,16 - Km Carpetines de Refuerzo de 3cm de Espesor	0	1.666.667	1		0	0,00	16,67	16,67	0,00	0,00
					83	Ruta Nacional N°152 Km. 160,69 - Empalme R.N.N°232	0	1.383.625	1		0	0,00	12,50	12,50	0,00	0,00
					51	Ruta Nacional N°152 Km. 160,69 - Empalme R.N.N°232	0	1.383.625	1		0	0,00	12,50	12,50	0,00	0,00
					84	Ruta Nacional N° 143 - Paso de los Algarrobos Km. 224,37 - Km. 204,65	0	1.375.000	1		0	0,00	12,50	12,50	0,00	0,00
					51	Ruta Nacional N° 143 - Paso de los Algarrobos Km. 224,37 - Km. 204,65	0	1.375.000	1		0	0,00	12,50	12,50	0,00	0,00
					85	Ruta Nacional N° 143 Limay Mahuida - Paso de los Algarrobos Sección I Km. 148,96 - Km. 177,90	0	2.000.000	1		0	0,00	12,50	12,50	0,00	0,00
					51	Ruta Nacional N° 143 Limay Mahuida - Paso de los Algarrobos Sección I Km. 148,96 - Km. 177,90	0	2.000.000	1		0	0,00	12,50	12,50	0,00	0,00
					86	Ruta Nacional N° 143 Limay Mahuida - Paso de los Algarrobos Sección II Km. 177,9 - Km. 204,65	0	1.575.000	1		0	0,00	12,50	12,50	0,00	0,00
					51	Ruta Nacional N° 143 Limay Mahuida - Paso de los Algarrobos Sección II Km. 177,9 - Km. 204,65	0	1.575.000	1		0	0,00	12,50	12,50	0,00	0,00
					87	Ruta Nacional N° 40 y Ruta Nacional N° 242 Zapala - Las Lajas Km. 2.405,35 - Km. 2.454,85 y Las Lajas - Aduana Pino Hachado Km.	17.343.012	11.347.000	44.392.623	44.392.622	74,68	25,32	25,32	0,71	8,25	
					51	Ruta Nacional N° 40 y Ruta Nacional N° 242 Zapala - Las Lajas Km. 2.405,35 - Km. 2.454,85 y Las Lajas - Aduana Pino Hachado Km.	17.343.012	11.347.000	44.392.623	44.392.622	74,68	25,32	25,32	0,71	8,25	
					88	Ruta Nacional N° 40 Punta Loyola - Empalme Ruta Nacional N° 3 Progreso 100,00 - Progreso 125,51	0	4.192.156	1		0	0,00	16,67	16,67	0,00	0,00
					51	Ruta Nacional N° 40 Punta Loyola - Empalme Ruta Nacional N° 3 Progreso 100,00 - Progreso 125,51	0	4.192.156	1		0	0,00	16,67	16,67	0,00	0,00
					89	Ruta Nacional N° 3 Salida Río Gallegos - Límite Internacional con Chile Progreso 2.633,00 - Progreso 2.656,00	0	1.188.889	1		0	0,00	5,56	5,56	0,00	0,00
					51	Ruta Nacional N° 3 Salida Río Gallegos - Límite Internacional con Chile Progreso 2.633,00 - Progreso 2.656,00	0	1.188.889	1		0	0,00	5,56	5,56	0,00	0,00
					90	Ruta Nacional N° 89 Quimili - Suncho Corral Km. 386 - Km. 490	0	3.331.374	1		0	0,00	40,00	40,00	0,00	0,00
					51	Ruta Nacional N° 89 Quimili - Suncho Corral Km. 386 - Km. 490	0	3.331.374	1		0	0,00	40,00	40,00	0,00	0,00
					91	Ruta Nacional N° 16 Los Pirpintos - Límite Chaco - Salta Km. 357 - Km. 503	0	6.675.500	1		0	0,00	66,67	66,67	31,49	31,49
					51	Ruta Nacional N° 16 Los Pirpintos - Límite Chaco - Salta Km. 357 - Km. 503	0	6.675.500	1		0	0,00	66,67	66,67	31,49	31,49
					92	Ruta Nacional N° 98 Los Tablero - Puente sobre Río Salado Km. 329 - Km. 277	0	1.750.000	1		0	0,00	16,67	16,67	0,00	0,00
					51	Ruta Nacional N° 98 Los Tablero - Puente sobre Río Salado Km. 329 - Km. 277	0	1.750.000	1		0	0,00	16,67	16,67	0,00	0,00
					93	Ruta Nacional N° 3 La Herradura - Ushuaia Km. 3.006,12 - Km. 3,049,37	0	3.766.801	1		0	0,00	16,67	16,67	6,97	6,97
					51	Ruta Nacional N° 3 La Herradura - Ushuaia Km. 3.006,12 - Km. 3,049,37	0	3.766.801	1		0	0,00	16,67	16,67	6,97	6,97
					95	Ruta Nacional N° 40 Acceso al Campamento Dirección Nacional de Vialidad -Empalme Ruta Nacional N° 74 Km. 3.832,9 - Km. 3.857,47	0	1.250.000	1		0	0,00	10,00	10,00	0,00	0,00

Cuadro C
INVERSIÓN REAL DIRECTA: PROYECTOS DE INVERSIÓN
AL 31/12/2014

Jur	SAF	Pg	Sp	Py	Ob	Descripcion	Ejec. Financiera acum. al 2013	Crédito inicial 2014	Vigente al 31/12/2014	Devengado al 31/12/2014	Ejec. Física acum. al 2013	Programación Inicial 2014	Programado Vig. al 31/12/2014	Ejecutado 4º trim	Ejecutado al 31/12/2014
					51	Ruta Nacional Nº 40 Acceso al Campamento Dirección Nacional de Vialidad -Empalme Ruta Nacional Nº 74 Km. 3.832,9 - Km. 3.857,47	0	1.250.000	1	0	0,00	10,00	10,00	0,00	0,00
					96	Ruta Nacional Nº 77 Empalme Ruta Nacional Nº 79 - Empalme Ruta Nacional Nº 38 Km. 0 - Km. 102,51	0	2.450.000	1	0	0,00	11,40	11,40	0,00	0,00
					51	Ruta Nacional Nº 77 Empalme Ruta Nacional Nº 79 - Empalme Ruta Nacional Nº 38 Km. 0 - Km. 102,51	0	950.000	0	0	0,00	10,00	10,00	0,00	0,00
					52	Ruta Nacional Nº 77 - Empalme Ruta Nº 79 Km. 37,22 - Km. 57,00 - Empalme Ruta Nº 38 Km. 75,50 - Km. 102,51.	0	1.500.000	1	0	0,00	12,50	12,50	0,00	0,00
					97	Ruta Nacional Nº 79 Desiderio Tello - Chemical Km. 137,00 - Km. 240,08 - Provincia de La Rioja	0	1.937.500	1	0	0,00	11,40	11,40	0,00	0,00
					52	Ruta Nacional Nº 79 Desiderio Tello - Chemical km 137 - km 240,09	0	1.187.500	0	0	0,00	12,50	12,50	0,00	0,00
					53	Ruta Nacional Nº 79 Repavimentación de Calzada y Reacondicionamiento de Banquinas Km. 210,33 - Km. 240,08 Control Policial - Emp	0	750.000	1	0	0,00	10,00	10,00	0,00	0,00
					98	Ruta Nacional Nº 8 Intersección Ruta Provincial Nº 14 - y Ruta Nacional Nº 7 Límite Córdoba-San Luis - Ex Ruta Nacional Nº 148	0	520.833	1	0	0,00	4,17	4,17	0,00	0,00
					51	Ruta Nacional Nº 8 Intersección Ruta Provincial Nº 14 - y Ruta Nacional Nº 7 Límite Córdoba-San Luis - Ex Ruta Nacional Nº 148	0	520.833	1	0	0,00	4,17	4,17	0,00	0,00
9					1	Obras de Conservación Mejorativa - Fase II									
					51	Ruta Nacional Nº 150 - San Roque Km. 223,27 - Zanja Doña Julia Km. 248,69	0	522.917	1	0	0,00	4,17	4,17	0,00	0,00
					2	Ruta Nacional Nº 150 - San Roque Km. 223,27 - Zanja Doña Julia Km. 248,69	0	522.917	1	0	0,00	4,17	4,17	0,00	0,00
					51	Ruta Nacional Nº 150 - Zanja Doña Julia Km. 248,69 - Acceso Dique Cuesta del Viento Km. 270,37	0	728.333	1	0	0,00	8,33	8,33	0,00	0,00
					51	Ruta Nacional Nº 150 - Zanja Doña Julia Km. 248,69 - Acceso Dique Cuesta del Viento Km. 270,37	0	728.333	1	0	0,00	8,33	8,33	0,00	0,00
					3	Ruta Nacional Nº 150 - Acceso Dique Cuesta del Viento Km. 270,37 - Empalme Ruta Nacional Nº 149 Km. 295,67	0	697.917	1	0	0,00	8,33	8,33	0,00	0,00
					51	Ruta Nacional Nº 150 - Acceso Dique Cuesta del Viento Km. 270,37 - Empalme Ruta Nacional Nº 149 Km. 295,67	0	697.917	1	0	0,00	8,33	8,33	0,00	0,00
					4	Ruta Nacional Nº 150 - Empalme Ruta Nacional Nº 149 Km. 295,67 - Peñasquito Km. 323,44	0	918.333	1	0	0,00	8,33	8,33	0,00	0,00
					51	Ruta Nacional Nº 150 - Empalme Ruta Nacional Nº 149 Km. 295,67 - Peñasquito Km. 323,44	0	918.333	1	0	0,00	8,33	8,33	0,00	0,00
					5	Ruta Nacional Nº 40 - Km. 3656,45 - Km. 3711,38	0	1.029.167	1	0	0,00	8,33	8,33	0,00	0,00
					51	Ruta Nacional Nº 40 - Km. 3656,45 - Km. 3711,38	0	1.029.167	1	0	0,00	8,33	8,33	0,00	0,00
					6	Ruta Nacional Nº 151 - Límite Río Negro - La Pampa - Puente sobre Río Colorado	0	625.000	1	0	0,00	8,33	8,33	0,00	0,00
					51	Ruta Nacional Nº 151 - Límite Río Negro - La Pampa - Puente sobre Río Colorado	0	625.000	1	0	0,00	8,33	8,33	0,00	0,00
					7	Ruta Nacional Nº 64 - Límite Santiago del Estero - Catamarca - Km. 105,86 - Km. 162,06	0	1.250.000	1	0	0,00	8,33	8,33	0,00	0,00
					51	Ruta Nacional Nº 64 - Límite Santiago del Estero - Catamarca - Km. 105,86 - Km. 162,06	0	1.250.000	1	0	0,00	8,33	8,33	0,00	0,00
					8	Ruta Nacional Nº 9 - Humahuaca - Empalme Ruta Provincial 79 - Esquina Blanca - Arroyo Agua Chica	0	6.658.167	1	0	0,00	44,44	44,44	0,00	0,00
					51	Ruta Nacional Nº 9 - Humahuaca - Empalme Ruta Provincial 79 - Esquina Blanca - Arroyo Agua Chica	0	6.658.167	1	0	0,00	44,44	44,44	0,00	0,00
					9	Ruta Nacional Nº 9 - Tres Cruces - Cangregillos - Lumara - Abra Pampa - Arroyo Chinaito	0	68.419	1	0	0,00	44,44	44,44	0,00	0,00
					51	Ruta Nacional Nº 9 - Tres Cruces - Cangregillos - Lumara - Abra Pampa - Arroyo Chinaito	0	68.419	1	0	0,00	44,44	44,44	0,00	0,00
					10	Ruta Nacional Nº 52 - Límite Salta / Jujuy - Susques - Río Chucaquito	0	1.094.444	1	0	0,00	11,11	11,11	0,00	0,00
					51	Ruta Nacional Nº 52 - Límite Salta / Jujuy - Susques - Río Chucaquito	0	1.094.444	1	0	0,00	11,11	11,11	0,00	0,00
					11	Ruta Nacional Nº 146 - Luján Empalme Ruta Provincial Nº 9 - Límite con Catamarca - Km. 0 - Km. 34,99	0	1.666.667	1	0	0,00	8,33	8,33	0,00	0,00
					51	Ruta Nacional Nº 146 - Luján Empalme Ruta Provincial Nº 9 - Límite con Catamarca - Km. 0 - Km. 34,99	0	1.666.667	1	0	0,00	8,33	8,33	0,00	0,00
					12	Ruta Nacional Nº 147 - Río El Médano - La Chañarienta - Km. 874,22 - Km. 923,1	0	1.666.667	1	0	0,00	8,33	8,33	0,00	0,00
					51	Ruta Nacional Nº 147 - Río El Médano - La Chañarienta - Km. 874,22 - Km. 923,1	0	1.666.667	1	0	0,00	8,33	8,33	0,00	0,00
					13	Ruta Nacional Nº 38 - Empalme Av. Almonacid - Empalme Ruta Provincial Nº 9 - Km. 432,78 - Km. 462,75	0	1.562.500	1	0	0,00	12,50	12,50	0,00	0,00
					51	Ruta Nacional Nº 38 - Empalme Av. Almonacid - Empalme Ruta Provincial Nº 9 - Km. 432,78 - Km. 462,75	0	1.562.500	1	0	0,00	12,50	12,50	0,00	0,00
					14	Ruta Nacional Nº 38 - Empalme Ruta Provincial Nº 9 - Límite con Catamarca - Km. 462,75 - Km. 59,45	0	1.000.000	1	0	0,00	20,00	20,00	0,00	0,00
					51	Ruta Nacional Nº 38 - Empalme Ruta Provincial Nº 9 - Límite con Catamarca - Km. 462,75 - Km. 59,45	0	1.000.000	1	0	0,00	20,00	20,00	0,00	0,00
					15	Ruta Nacional Nº 40 - Villa Unión - Las Tucumanesas - Km. 3765,73 - Km. 3780,34	0	433.750	1	0	0,00	8,33	8,33	0,00	0,00
					51	Ruta Nacional Nº 40 - Villa Unión - Las Tucumanesas - Km. 3765,73 - Km. 3780,34	0	433.750	1	0	0,00	8,33	8,33	0,00	0,00
					16	Ruta Nacional Nº 98 - Límite con Santa Fe - Banderas - Km. 180 - Km. 226	0	2.083.333	1	0	0,00	16,67	16,67	0,00	0,00
					51	Ruta Nacional Nº 98 - Límite con Santa Fe - Banderas - Km. 180 - Km. 226	0	2.083.333	1	0	0,00	16,67	16,67	0,00	0,00
					17	Ruta Nacional Nº 16 - Límite con Chaco - El Cabure - Km. 318 - Km. 388	0	1.250.000	1	0	0,00	10,00	10,00	0,00	0,00
					51	Ruta Nacional Nº 16 - Límite con Chaco - El Cabure - Km. 318 - Km. 388	0	1.250.000	1	0	0,00	10,00	10,00	0,00	0,00
					18	Ruta Nacional Nº 34 - El Bobadal - Río Ureña - Km. 850 - Km. 905	0	1.250.000	1	0	0,00	10,00	10,00	0,00	0,00
					51	Ruta Nacional Nº 34 - El Bobadal - Río Ureña - Km. 850 - Km. 905	0	1.250.000	1	0	0,00	10,00	10,00	0,00	0,00
					19	Ruta Nacional Nº 34 - Límite Santiago del Estero - Pampa Pozo - Km. 857,52 - Km. 893,24	0	1.055.556	1	0	0,00	33,33	33,33	0,00	0,00
					51	Ruta Nacional Nº 34 - Límite Santiago del Estero - Pampa Pozo - Km. 857,52 - Km. 893,24	0	1.055.556	1	0	0,00	33,33	33,33	0,00	0,00
					20	Ruta Nacional Nº 34 - Pampa Pozo - Límite con Salta - Km. 893,24 - Km. 925,84	0	1.250.000	1	0	0,00	33,33	33,33	0,00	0,00
					51	Ruta Nacional Nº 34 - Pampa Pozo - Límite con Salta - Km. 893,24 - Km. 925,84	0	1.250.000	1	0	0,00	33,33	33,33	0,00	0,00

Cuadro C
INVERSIÓN REAL DIRECTA: PROYECTOS DE INVERSIÓN
AL 31/12/2014

Jur	SAF	Pg	Sp	Py	Ob	Descripción	Ejec. Financiera acum. al 2013	Crédito inicial 2014	Vigente al 31/12/2014	Devengado al 31/12/2014	Ejec. Física acum. al 2013	Programación Inicial 2014	Programado Vig. al 31/12/2014	Ejecutado 4º trim	Ejecutado al 31/12/2014
					21	Ruta Nacional Nº 98 - Acceso a la Tigra - Empalme Ruta Nacional Nº 16 - Km. 1078,00 - Km. 1111,48	0	958.333	1	0	0,00	8,33	8,33	0,00	0,00
					51	Ruta Nacional Nº 98 - Acceso a la Tigra - Empalme Ruta Nacional Nº 16 - Km. 1078,00 - Km. 1111,48	0	958.333	1	0	0,00	8,33	8,33	0,00	0,00
					22	Ruta Nacional Nº 98 - Empalme Ruta Nacional Nº 16 -Empalme Ruta Provincial Nº 9 - Km. 1111,48 - Km. 1168,20	0	958.333	1	0	0,00	8,33	8,33	0,00	0,00
					51	Ruta Nacional Nº 98 - Empalme Ruta Nacional Nº 16 -Empalme Ruta Provincial Nº 9 - Km. 1111,48 - Km. 1168,20	0	958.333	1	0	0,00	8,33	8,33	0,00	0,00
					23	Ruta Nacional Nº 3 - San Sebastián - Estancia Sara - Km. 2766,87 - Km. 2790,70	0	1.041.667	1	0	0,00	8,33	8,33	0,00	0,00
					51	Ruta Nacional Nº 3 - San Sebastián - Estancia Sara - Km. 2766,87 - Km. 2790,70	0	1.041.667	1	0	0,00	8,33	8,33	0,00	0,00
					24	Ruta Nacional Nº 3 - Estancia Sara - Cabo Domingo - Km. 2790,70 - Km. 2829,83	0	1.250.000	1	0	0,00	8,33	8,33	0,00	0,00
					51	Ruta Nacional Nº 3 - Estancia Sara - Cabo Domingo - Km. 2790,70 - Km. 2829,83	0	1.250.000	1	0	0,00	8,33	8,33	0,00	0,00
					25	Ruta Nacional Nº 3 - Kosovo - La Herradura - Km. 2974,42 - Km. 3006,28	0	1.174.375	1	0	0,00	16,67	16,67	0,00	0,00
					51	Ruta Nacional Nº 3 - Kosovo - La Herradura - Km. 2974,42 - Km. 3006,28	0	1.174.375	1	0	0,00	16,67	16,67	0,00	0,00
					26	Ruta Nacional Nº 16 - Límite con Chaco - El Quebrachal - Km. 503 - Km.577,55	0	1.111.111	1	0	0,00	11,11	11,11	0,00	0,00
					51	Ruta Nacional Nº 16 - Límite con Chaco - El Quebrachal - Km. 503 - Km.577,55	0	1.111.111	1	0	0,00	11,11	11,11	0,00	0,00
					27	Ruta Nacional Nº 16 - El Quebrachal - Empalme Ruta Nacional Nº 9 y Ruta Nacional Nº 34 - Km. 577,55 - Km. 707,25	0	1.361.111	1	0	0,00	44,44	44,44	0,00	0,00
					51	Ruta Nacional Nº 16 - El Quebrachal - Empalme Ruta Nacional Nº 9 y Ruta Nacional Nº 34 - Km. 577,55 - Km. 707,25	0	1.361.111	1	0	0,00	44,44	44,44	0,00	0,00
					28	Ruta Nacional Nº 34 - Límite con Santiago del Estero - Empalme Ruta Nacional Nº 9 - Km. 905,29 - Km. 974	0	1.666.667	1	0	0,00	16,67	16,67	0,00	0,00
					51	Ruta Nacional Nº 34 - Límite con Santiago del Estero - Empalme Ruta Nacional Nº 9 - Km. 905,29 - Km. 974	0	1.666.667	1	0	0,00	16,67	16,67	0,00	0,00
					29	Ruta Nacional Nº 34 - General Mosconi - Límite con Bolivia - Km. 1453 - Km. 1488	0	1.111.111	1	0	0,00	11,11	11,11	0,00	0,00
					51	Ruta Nacional Nº 34 - General Mosconi - Límite con Bolivia - Km. 1453 - Km. 1488	0	1.111.111	1	0	0,00	11,11	11,11	0,00	0,00
					30	Ruta Nacional Nº 81 - Pluma de Pato - Empalme Ruta Nacional Nº 34 - Km. 1773 - Km. 1863	0	1.041.667	1	0	0,00	8,33	8,33	0,00	0,00
					51	Ruta Nacional Nº 81 - Pluma de Pato - Empalme Ruta Nacional Nº 34 - Km. 1773 - Km. 1863	0	1.041.667	1	0	0,00	8,33	8,33	0,00	0,00
					31	Ruta Nacional Nº 3 - Acceso Estancia San Pedro - Ruta Provincial Nº 2 - Arroyo Pirámides - Km. 1352,13 - Km. 1372,22	0	1.350.000	1	0	0,00	10,00	10,00	0,00	0,00
					51	Ruta Nacional Nº 3 - Acceso Estancia San Pedro - Ruta Provincial Nº 2 - Arroyo Pirámides - Km. 1352,13 - Km. 1372,22	0	1.350.000	1	0	0,00	10,00	10,00	0,00	0,00
					33	Ruta Nacional Nº 3 - Ruta Nacional Nº 25 Trelew - Malaspina - Km. 1460 - Km. 1691,45	0	7.568.000	1	0	0,00	33,33	33,33	0,00	0,00
					51	Ruta Nacional Nº 3 - Ruta Nacional Nº 25 Trelew - Malaspina - Km. 1460 - Km. 1691,45	0	7.568.000	1	0	0,00	33,33	33,33	0,00	0,00
					34	Ruta Nacional Nº 1s40 - Empalme Ruta Nacional Nº 23 - Las Bayas	0	1.244.750	1	0	0,00	25,00	25,00	0,00	0,00
					51	Ruta Nacional Nº 1s40 - Empalme Ruta Nacional Nº 23 - Las Bayas	0	1.244.750	1	0	0,00	25,00	25,00	0,00	0,00
					35	Ruta Nacional Nº 1s40 - Las Bayas - Límite Río Negro /Chubut	0	1.441.313	1	0	0,00	12,50	12,50	0,00	0,00
					51	Ruta Nacional Nº 1s40 - Las Bayas - Límite Río Negro /Chubut	0	1.441.313	1	0	0,00	12,50	12,50	0,00	0,00
					36	Ruta Nacional Nº 98 - Empalme Ruta Provincial Nº 11 - Empalme Ruta Provincial Nº 95	0	1.050.000	1	0	0,00	10,00	10,00	0,00	0,00
					51	Ruta Nacional Nº 98 - Empalme Ruta Provincial Nº 11 - Empalme Ruta Provincial Nº 95	0	1.050.000	1	0	0,00	10,00	10,00	0,00	0,00
					37	Ruta Nacional Nº 12 - Empalme Ruta Provincial Nº 12 y Ruta Provincial Nº 32 - Km. 333,49 - Km. 401,43	0	1.825.000	1	0	0,00	12,50	12,50	0,00	0,00
					51	Ruta Nacional Nº 12 - Empalme Ruta Provincial Nº 12 y Ruta Provincial Nº 32 - Km. 333,49 - Km. 401,43	0	1.825.000	1	0	0,00	12,50	12,50	0,00	0,00
					38	Ruta Nacional Nº 12 - Cerrito - Empalme Ruta Nacional Nº 127 - Km. 489,21 - Km. 500,48	0	1.666.667	1	0	0,00	16,67	16,67	0,00	0,00
					51	Ruta Nacional Nº 12 - Cerrito - Empalme Ruta Nacional Nº 127 - Km. 489,21 - Km. 500,48	0	1.666.667	1	0	0,00	16,67	16,67	0,00	0,00
					39	Ruta Nacional Nº 33 - Bahía Blanca - Trenque Lauquen	0	1.250.000	1	0	0,00	5,56	5,56	0,00	0,00
					51	Ruta Nacional Nº 33 - Bahía Blanca - Trenque Lauquen	0	1.250.000	1	0	0,00	5,56	5,56	0,00	0,00
					40	Ruta Nacional Nº52 Km. 194,02 - Km. 257,06 - Empalme Ruta Provincial Nº 70 - Límite con Chile	0	2.407.500	1	0	0,00	12,50	12,50	0,00	0,00
					51	Ruta Nacional Nº52 Km. 194,02 - Km. 257,06 - Empalme Ruta Provincial Nº 70 - Límite con Chile	0	2.407.500	1	0	0,00	12,50	12,50	0,00	0,00
					41	Ruta Nacional Nº79 Ulapes - Desiderio Tello Km. 96,42 - Km. 137,82 - Bacheo y Repavimentación	0	694.444	1	0	0,00	5,56	5,56	0,00	0,00
					51	Ruta Nacional Nº79 Ulapes - Desiderio Tello Km. 96,42 - Km. 137,82 - Bacheo y Repavimentación	0	694.444	1	0	0,00	5,56	5,56	0,00	0,00
					42	Ruta Nacional Nº52 - Empalme Ruta Nacional Nº 9 -El Quemado Km. 35,94 - Empalme Ruta Provincial Nº 79 Km. 62,68 - Repavimentació	0	1.100.000	1	0	0,00	0,00	0,00	0,00	0,00
					51	Ruta Nacional Nº52 - Empalme Ruta Nacional Nº 9 -El Quemado Km. 35,94 - Empalme Ruta Provincial Nº 79 Km. 62,68 - Repavimentació	0	1.100.000	1	0	0,00	0,00	0,00	0,00	0,00
					43	Ruta Nacional Nº98 Los Tableros - Pinto Km. 241 - Km, 285 - Desbosque, Terraplén, Perfilado	0	1.562.500	1	0	0,00	12,50	12,50	0,00	0,00
					51	Ruta Nacional Nº98 Los Tableros - Pinto Km. 241 - Km, 285 - Desbosque, Terraplén, Perfilado	0	1.562.500	1	0	0,00	12,50	12,50	0,00	0,00
					45	Ruta Nacional Nº131- Crespo - Arroyo La Ensenada - Km. 21,30 - Km. 23,30 - Construcción de minirotondas Calles Alberdi, Pasteu	0	1.562.500	1	0	0,00	12,50	12,50	0,00	0,00
					51	Ruta Nacional Nº131- Crespo - Arroyo La Ensenada - Km. 21,30 - Km. 23,30 - Construcción de minirotondas Calles Alberdi, Pasteu	0	1.562.500	1	0	0,00	12,50	12,50	0,00	0,00
					46	Ruta Nacional Nº12 Empalme Ruta Provincial Nº 1 - Río Guayquiraró Límite con Corrientes - Km. 604,7 - Km. 647,2 - Bacheo Fresado	0	1.666.667	1	0	0,00	8,33	8,33	0,00	0,00
					51	Ruta Nacional Nº12 Empalme Ruta Provincial Nº 1 - Río Guayquiraró Límite con Corrientes - Km. 604,7 - Km. 647,2 - Bacheo Fresado	0	1.666.667	1	0	0,00	8,33	8,33	0,00	0,00

Cuadro C
INVERSIÓN REAL DIRECTA: PROYECTOS DE INVERSIÓN
AL 31/12/2014

Jur	SAF	Pg	Sp	Py	Ob	Descripcion	Ejec. Financiera acum. al 2013	Crédito inicial 2014	Vigente al 31/12/2014	Devengado al 31/12/2014	Ejec. Física acum. al 2013	Programación Inicial 2014	Programado Vig. al 31/12/2014	Ejecutado 4º trim	Ejecutado al 31/12/2014
					57	Ruta Nacional N° 40, Tramp Lago Cardiel - Tres Lagos, Secci	140.547.000	50.246.758	50.246.758	0	69,58	30,42	30,42	8,60	20,03
				97		RP N°12-Empalme RP N°25-Pico Truncado (2)	286.622.000	5.348.000	28.396.613	28.396.613	100,00	0,00	0,00	0,00	0,00
					51	RP N°12-Empalme RP N°25-Pico Truncado Km 245-Pico Truncado (2)	178.326.000	93.000	28.396.613	28.396.613	100,00	0,00	0,00	0,00	0,00
					52	Ruta Provincial N° 12 - Empalme Ruta Provincial N° 25 - Pico Truncado - Gobernador Moyano Provincia de Santa Cruz	108.296.000	5.255.000	0	0	0,00	0,00	0,00	0,00	0,00
					98	RN N°40 S- 28 Noviembre-Rospentek	43.003.549	21.557.000	3.654.984	3.654.984	77,07	21,17	21,17	0,00	4,93
					51	RN N°40 S- 28 Noviembre-Rospentek	43.003.549	21.557.000	3.654.984	3.654.984	77,07	21,17	21,17	0,00	4,93
					99	RN N°40S-Tres Lagos-Empalme RP N°11	86.506.000	50.000	1	0	100,00	0,00	0,00	0,00	0,00
					51	RN N°40S-Tres Lagos-Empalme RP N°11	86.506.000	50.000	1	0	100,00	0,00	0,00	0,00	0,00
				5		Obras por Concesión sin Peaje (COT)									
					1	Ruta 11 - A° 11 Corredor 28 Resistencia - Límite con Paraguay (9) (14)	313.558.448	7.175.000	19.321.272	19.321.272	98,90	1,10	1,10	2,94	12,59
					51	Ruta 11 - A° 11 Corredor 28 Resistencia - Límite con Paraguay (9) (14)	313.558.448	7.175.000	19.321.272	19.321.272	98,90	1,10	1,10	2,94	12,59
					2	COT 31 Ruta 33 Bahía Blanca - Empalme Ruta Nacional 5 (2)	252.973.000	897.000	4.567.077	4.567.075	100,00	0,00	0,00	0,00	0,00
					51	COT 31 Ruta 33 Bahía Blanca - Empalme Ruta Nacional 5 (2)	252.973.000	897.000	4.567.077	4.567.075	100,00	0,00	0,00	0,00	0,00
				6		Mejoramiento y Reconstrucción en Puentes									
					3	Ruta Nacional N° 12 - Esquina - Goya - Puente sobre 1° Aliviador Río Corrientes	0	4.858.667	1	0	0,00	22,22	22,22	0,00	0,00
					51	Ruta Nacional N° 12 - Esquina - Goya - Puente sobre 1° Aliviador Río Corrientes	0	4.858.667	1	0	0,00	22,22	22,22	0,00	0,00
					4	Ruta Nacional N° 12 - Goya - San Roque (Puente obre Río Batelito) - Progresiva 735,68	0	1.211.505	1	0	0,00	33,33	33,33	0,00	0,00
					51	Ruta Nacional N° 12 - Goya - San Roque (Puente obre Río Batelito) - Progresiva 735,68	0	1.211.505	1	0	0,00	33,33	33,33	0,00	0,00
					5	Puente sobre Río Miriñay	0	1.166.667	1	0	0,00	8,33	8,33	0,00	0,00
					51	Puente sobre Río Miriñay	0	1.166.667	1	0	0,00	8,33	8,33	0,00	0,00
					12	Ruta Nacional N° 11 - Puente sobre Río San Lorenzo	0	141.667	1	0	0,00	8,33	8,33	0,00	0,00
					51	Puente sobre Río San Lorenzo	0	141.667	1	0	0,00	8,33	8,33	0,00	0,00
					13	Ruta Nacional N°11 - Rosario - Santa Fe - Puente sobre Canal Serodino	669.000	3.532.000	4.458.744	4.458.744	48,80	51,20	51,20	12,94	14,98
					51	Puente sobre Canal Serodino	669.000	3.532.000	4.458.744	4.458.744	48,80	51,20	51,20	12,94	14,98
					14	Ruta Nacional N° 11 - Rosario - Santa Fe - Puente sobre Río Colastiné - Progresiva 413,87	5.732.590	2.301.000	3.074.557	3.074.555	97,80	2,20	2,20	0,00	0,83
					51	Ruta Nacional N° 11 - Rosario - Santa Fe - Puente sobre Río Colastiné - Progresiva 413,87	5.732.590	2.301.000	3.074.557	3.074.555	97,80	2,20	2,20	0,00	0,83
					15	Ruta Nacional N° 11 - Rosario - Santa Fe (Puente sobre Arroyo 3º Coronda) - Progresiva 415,52	1.172.000	9.801.000	3.819.236	3.819.236	27,24	72,76	72,76	9,57	9,57
					51	Ruta Nacional N° 11 - Rosario - Santa Fe (Puente sobre Arroyo 3º Coronda) - Progresiva 415,52	1.172.000	9.801.000	3.819.236	3.819.236	27,24	72,76	72,76	9,57	9,57
					17	Ruta Nacional N° 11 - Rosario - Santa Fe (Puente sobre Arroyo 1º Coronda) - Progresiva 417,14 (2)	6.405.000	50.000	25.616	25.614	100,00	0,00	0,00	0,00	0,00
					51	Ruta Nacional N° 11 - Rosario - Santa Fe (Puente sobre Arroyo 1º Coronda) - Progresiva 417,14 (2)	6.405.000	50.000	25.616	25.614	100,00	0,00	0,00	0,00	0,00
					18	Ruta Nacional N° 11 - Rosario - Santa Fe (Puente sobre Arroyo Matadero) - Progresiva 425,54	0	95.000	1	0	0,00	8,33	8,33	0,00	0,00
					51	Ruta Nacional N° 11 - Rosario - Santa Fe (Puente sobre Arroyo Matadero) - Progresiva 425,54	0	95.000	1	0	0,00	8,33	8,33	0,00	0,00
					19	Ruta Nacional N° 11 - Rosario - Santa Fe (Puente sobre Arroyo Bragado) - Progresiva 429,95	0	121.667	1	0	0,00	8,33	8,33	0,00	0,00
					51	Ruta Nacional N° 11 - Rosario - Santa Fe (Puente sobre Arroyo Bragado) - Progresiva 429,95	0	121.667	1	0	0,00	8,33	8,33	0,00	0,00
					20	Ruta Nacional N° 11 - Rosario - Santa Fe (Puente sobre Arroyo de los Padres) - Progresiva 443,03	0	97.500	1	0	0,00	8,33	8,33	0,00	0,00
					51	Ruta Nacional N° 11 - Rosario - Santa Fe (Puente sobre Arroyo de los Padres) - Progresiva 443,03	0	97.500	1	0	0,00	8,33	8,33	0,00	0,00
					21	Ruta Nacional N° 35 - Villa Mackena - Holmberg (Puente sobre Arroyo El Gato) - Progresiva 670,07	0	9.113.500	1	0	0,00	33,33	33,33	0,00	0,00
					51	Ruta Nacional N° 35 - Villa Mackena - Holmberg (Puente sobre Arroyo El Gato) - Progresiva 670,07	0	9.113.500	1	0	0,00	33,33	33,33	0,00	0,00
					22	Puente sobre Arroyo San Miguel	6.336.000	50.000	1	0	100,00	0,00	0,00	0,00	0,00
					51	Puente sobre Arroyo San Miguel	6.336.000	50.000	1	0	100,00	0,00	0,00	0,00	0,00
					24	Puente sobre Río Malargüe	5.221.425	13.555.000	1	0	29,01	70,99	70,99	0,00	0,00
					51	Puente sobre Río Malargüe	5.221.425	13.555.000	1	0	29,01	70,99	70,99	0,00	0,00
					25	Puente sobre Río Aluminé	10.518.800	28.237.000	5.464.570	5.464.569	28,72	71,28	71,28	4,14	4,14
					51	Puente sobre Río Aluminé	10.518.800	28.237.000	5.464.570	5.464.569	28,72	71,28	71,28	4,14	4,14
					26	Puente sobre Arroyo Comallo	0	158.333	1	0	0,00	8,33	8,33	0,00	0,00
					51	Puente sobre Arroyo Comallo	0	158.333	1	0	0,00	8,33	8,33	0,00	0,00
					27	Puente sobre Río Pilcaniyey	0	250.000	1	0	0,00	33,33	33,33	0,00	0,00
					51	Puente sobre Río Pilcaniyey	0	250.000	1	0	0,00	33,33	33,33	0,00	0,00
					32	Puente sobre Arroyo San Antonio	0	308.333	1	0	0,00	8,33	8,33	0,00	0,00
					51	Puente sobre Arroyo San Antonio	0	308.333	1	0	0,00	8,33	8,33	0,00	0,00
					33	Puente sobre Río Graneros	0	183.333	1	0	0,00	5,56	5,56	0,00	0,00
					51	Puente sobre Río Graneros	0	183.333	1	0	0,00	5,56	5,56	0,00	0,00
					34	Puente sobre Arroyo El Chileno	0	133.667	1	0	0,00	8,33	8,33	0,00	0,00
					51	Puente sobre Arroyo El Chileno	0	133.667	1	0	0,00	8,33	8,33	0,00	0,00
					39	Puente sobre Río Saladillo	0	250.000	1	0	0,00	8,33	8,33	0,00	0,00
					51	Puente sobre Río Saladillo	0	250.000	1	0	0,00	8,33	8,33	0,00	0,00
					41	Puente sobre Río Perico y Arroyos	24.470.075	9.760.000	875.071	875.070	71,13	28,87	28,87	0,00	0,00
					51	Puente sobre Río Perico y Arroyos (2)	8.838.075	50.000	165.071	142.100	100,00	0,00	0,00	0,00	0,00
					52	Ruta Nacional N° 9 - Puente sobre Río Alisos	352.000	9.637.000	637.000	732.970	11,07	88,93	88,93	0,00	0,00
					53	Ruta Nacional N° 9 - Puente sobre Río Perico	15.280.000	73.000	73.000	0	100,00	0,00	0,00	0,00	0,00
					42	Puente sobre Río Ambascachi	0	125.000	1	0	0,00	8,33	8,33	0,00	0,00
					51	Puente sobre Río Ambascachi	0	125.000	1	0	0,00	8,33	8,33	0,00	0,00

Cuadro C
INVERSIÓN REAL DIRECTA: PROYECTOS DE INVERSIÓN
AL 31/12/2014

Jur	SAF	Pg	Sp	Py	Ob	Descripcion	Ejec. Financiera acum. al 2013	Crédito inicial 2014	Vigente al 31/12/2014	Devengado al 31/12/2014	Ejec. Física acum. al 2013	Programación Inicial 2014	Programado Vig. al 31/12/2014	Ejecutado 4º trim	Ejecutado al 31/12/2014
					43	Puente sobre Río La Viña	0	166.667	1	0	0,00	8,33	8,33	0,00	0,00
					51	Puente sobre Río La Viña	0	166.667	1	0	0,00	8,33	8,33	0,00	0,00
					44	Puente sobre Arroyo Las Tunas	0	125.000	1	0	0,00	8,33	8,33	0,00	0,00
					51	Puente sobre Arroyo Las Tunas	0	125.000	1	0	0,00	8,33	8,33	0,00	0,00
					45	Puente sobre Río Carcaraña	0	195.583	1	0	0,00	8,33	8,33	0,00	0,00
					51	Puente sobre Río Carcaraña	0	195.583	1	0	0,00	8,33	8,33	0,00	0,00
					46	Puente sobre Arroyo Mbigua	0	144.167	1	0	0,00	8,33	8,33	0,00	0,00
					51	Puente sobre Arroyo Mbigua	0	144.167	1	0	0,00	8,33	8,33	0,00	0,00
					47	Puente sobre Río Chuniapampa	0	125.000	1	0	0,00	8,33	8,33	0,00	0,00
					51	Puente sobre Río Chuniapampa	0	125.000	1	0	0,00	8,33	8,33	0,00	0,00
					49	RN Nº 34 - Puente Río Carapari - Km 1480	0	9.780.000	1.195.728	1.195.727	0,00	33,33	33,33	13,93	13,93
					51	RN Nº 34 - Puente Río Carapari - Km 1480	0	9.780.000	1.195.728	1.195.727	0,00	33,33	33,33	13,93	13,93
					51	R Nº38 -Tres Puentes -El Portezuelo -Acceso a Sta.Cruz(Paclín)	0	211.250	1	0	0,00	8,33	8,33	0,00	0,00
					51	R Nº38 -Tres Puentes -El Portezuelo -Acceso a Sta.Cruz(Paclín)	0	211.250	1	0	0,00	8,33	8,33	0,00	0,00
					52	RN Nº 34-San Pedro - Callegüa - Puente s/FFCC Belgrano	0	2.083.333	1	0	0,00	4,17	4,17	0,00	0,00
					51	RN Nº 34-San Pedro - Callegüa - Puente s/FFCC Belgrano	0	2.083.333	1	0	0,00	4,17	4,17	0,00	0,00
					53	RN Nº9 - Puente. sobre Río Grande	0	1.666.667	1	0	0,00	5,56	5,56	0,00	0,00
					51	RN Nº 9 - Puente. sobre Río Grande	0	1.666.667	1	0	0,00	5,56	5,56	0,00	0,00
					54	RN Nº34 - Río Piedras - Pichanal - Puente sobre Riacho Seco	52.638.000	84.000	1	0	100,00	0,00	0,00	0,00	0,00
					51	RN Nº34 - Río Piedras - Pichanal - Puente sobre Riacho Seco	52.638.000	84.000	1	0	100,00	0,00	0,00	0,00	0,00
					55	Ruta Nacional Nº 68 - La Viña / Moldes - Puente sobre Río Seco - km 97,77 - Salta	0	755.556	1	0	0,00	5,56	5,56	0,00	0,00
					51	Ruta Nacional Nº 68 - La Viña / Moldes - Puente sobre Río Seco - km 97,77 - Salta	0	755.556	1	0	0,00	5,56	5,56	0,00	0,00
					56	R Nº68 - La Viña - Moldes - Puente s/Arroyo Viñaco	0	333.333	1	0	0,00	8,33	8,33	0,00	0,00
					51	R Nº68 - La Viña - Moldes - Puente s/Arroyo Viñaco	0	333.333	1	0	0,00	8,33	8,33	0,00	0,00
					57	RN Nº64 - La Banda - Sgo. del Estero	40.389.000	638.000	1	0	100,00	0,00	0,00	0,00	0,00
					51	R Nº64 - La Banda - Sgo. del Estero	40.389.000	638.000	1	0	100,00	0,00	0,00	0,00	0,00
					59	Ruta Nacional Nº 22 - Puente Río Colorado	0	1.000.000	1	0	0,00	8,33	8,33	0,00	0,00
					51	Ruta Nacional Nº 22 - Puente Río Colorado	0	1.000.000	1	0	0,00	8,33	8,33	0,00	0,00
					60	Ruta Nacional Nº 3, Trevelín - Limite con Chile	0	666.667	1	0	0,00	5,56	5,56	0,00	0,00
					51	Ruta Nacional Nº 3, Trevelín - Limite con Chile	0	666.667	1	0	0,00	5,56	5,56	0,00	0,00
					61	Ruta Nacional Nº 98 - Bandera - Pinto (2)	13.777.351	57.000	1.843.196	1.843.195	100,00	0,00	0,00	0,00	0,00
					51	Ruta Nacional Nº 98 - Bandera - Pinto (2)	13.777.351	57.000	1.843.196	1.843.195	100,00	0,00	0,00	0,00	0,00
					62	Ruta Nº 35 - km. 576 - km. 590 - Puente sobre Av. Circunvalación km. 576 - km. 579	0	833.333	1	0	0,00	8,33	8,33	0,00	0,00
					51	Ruta Nº 35 - km. 576 - km. 590 - Puente sobre Av. Circunvalación km. 576 - km. 579	0	833.333	1	0	0,00	8,33	8,33	0,00	0,00
					63	Ruta Nº 18 - Empalme Ruta Nacional Nº 12 - Empalme Ruta Provincial Nº 32 - Puente sobre Arroyo Quebracho y Acceso (km. 46,16)	0	833.333	1	0	0,00	8,33	8,33	0,00	0,00
					51	Ruta Nº 18 - Empalme Ruta Nacional Nº 12 - Empalme Ruta Provincial Nº 32 - Puente sobre Arroyo Quebracho y Acceso (km. 46,16)	0	833.333	1	0	0,00	8,33	8,33	0,00	0,00
					64	Ruta Nº 131 - Empalme Ruta Provincial Nº 11 - Empalme Ruta Nacional Nº 12 - Puente sobre Arroyo La Ensenada y Acceso (km.19,10)	0	833.333	1	0	0,00	8,33	8,33	0,00	0,00
					51	Ruta Nº 131 - Empalme Ruta Provincial Nº 11 - Empalme Ruta Nacional Nº 12 - Puente sobre Arroyo La Ensenada y Acceso (km.19,10)	0	833.333	1	0	0,00	8,33	8,33	0,00	0,00
					65	Ruta Nº 11 - Puente sobre Río Monte Lindo	0	933.333	1	0	0,00	8,33	8,33	0,00	0,00
					51	Ruta Nº 11 - Puente sobre Río Monte Lindo	0	933.333	1	0	0,00	8,33	8,33	0,00	0,00
					66	Ruta Nº 232 - Empalme Ruta Nacional Nº 152 - Empalme Ruta Nacional 22 - Puente sobre Río Colorado - Goberdor Duval	0	1.083.333	1	0	0,00	8,33	8,33	0,00	0,00
					51	Ruta Nº 232 - Empalme Ruta Nacional Nº 152 - Empalme Ruta Nacional 22 - Puente sobre Río Colorado - Goberdor Duval	0	1.083.333	1	0	0,00	8,33	8,33	0,00	0,00
					67	Ruta Nº 12 - Límite Corrientes / Misiones - Puente sobre Río Zaimán	0	1.500.000	1	0	0,00	8,33	8,33	0,00	0,00
					51	Ruta Nº 12 - Límite Corrientes / Misiones - Puente sobre Río Zaimán	0	1.500.000	1	0	0,00	8,33	8,33	0,00	0,00
					68	Ruta Nº 12 - Paraná Mini - Montecarlo - Puente sobre Arroyo Paranay Guazú (km. 1.502,65)	0	1.250.000	1	0	0,00	8,33	8,33	0,00	0,00
					51	Ruta Nº 12 - Paraná Mini - Montecarlo - Puente sobre Arroyo Paranay Guazú (km. 1.502,65)	0	1.250.000	1	0	0,00	8,33	8,33	0,00	0,00
					69	Ruta Nº 12 - Paraná Mini - Montecarlo - Puente sobre Arroyo Caragatay (km. 1.516,16)	0	916.667	1	0	0,00	8,33	8,33	0,00	0,00
					51	Ruta Nº 12 - Paraná Mini - Montecarlo - Puente sobre Arroyo Caragatay (km. 1.516,16)	0	916.667	1	0	0,00	8,33	8,33	0,00	0,00
					70	Ruta Nº 12 - Montecarlo - El Dorado - Puente sobre Arroyo Piray Guazú (km. 1.533,6)	0	1.250.000	1	0	0,00	8,33	8,33	0,00	0,00
					51	Ruta Nº 12 - Montecarlo - El Dorado - Puente sobre Arroyo Piray Guazú (km. 1.533,6)	0	1.250.000	1	0	0,00	8,33	8,33	0,00	0,00
					71	Ruta Nº 12 - Posadas - Santa Ana - Ruta Nacional Nº 103 - Dos Puentes en Colectoras sobre Arroyo Zaimán	0	1.000.000	1	0	0,00	0,00	0,00	0,00	0,00
					51	Ruta Nº 12 - Posadas - Santa Ana - Ruta Nacional Nº 103 - Dos Puentes en Colectoras sobre Arroyo Zaimán	0	1.000.000	1	0	0,00	0,00	0,00	0,00	0,00
					72	Ruta Nº 9 - Salta - La Caldera - Puente sobre Río Vaqueros (km. 1.608,62)	0	833.333	1	0	0,00	8,33	8,33	0,00	0,00
					51	Ruta Nº 9 - Salta - La Caldera - Puente sobre Río Vaqueros (km. 1.608,62)	0	833.333	1	0	0,00	8,33	8,33	0,00	0,00
					73	Ruta Nº 9 - Salta - La Caldera - Puente sobre Río Caldera - (km.1.612,21)	0	1.666.667	1	0	0,00	8,33	8,33	0,00	0,00
					51	Ruta Nº 9 - Salta - La Caldera - Puente sobre Río Caldera - (km.1.612,21)	0	1.666.667	1	0	0,00	8,33	8,33	0,00	0,00
					74	Ruta Nº 34 - Mosconi - Pisquirenda - Puente sobre Arroyo Yacuycito (km.1.450,75)	0	833.333	1	0	0,00	8,33	8,33	0,00	0,00
					51	Ruta Nº 34 - Mosconi - Pisquirenda - Puente sobre Arroyo Yacuycito (km.1.450,75)	0	833.333	1	0	0,00	8,33	8,33	0,00	0,00
					75	Ruta Nº 153 - Media Agua - Pedernal - Puente en km. 10,59	0	833.333	1	0	0,00	8,33	8,33	0,00	0,00
					51	Ruta Nº 153 - Media Agua - Pedernal - Puente en km. 10,59	0	833.333	1	0	0,00	8,33	8,33	0,00	0,00
					76	Ruta Nº 9 - Empalme Ruta Nacional Nº A012 - Empalme A008 - Puente Acceso a Comuna de Alvear km. 281,67	0	1.500.000	1	0	0,00	8,33	8,33	0,00	0,00

Cuadro C
INVERSIÓN REAL DIRECTA: PROYECTOS DE INVERSIÓN
AL 31/12/2014

Jur	SAF	Pg	Sp	Py	Ob	Descripción	Ejec. Financiera acum. al 2013	Crédito inicial 2014	Vigente al 31/12/2014	Devengado al 31/12/2014	Ejec. Física acum. al 2013	Programación Inicial 2014	Programado Vig. al 31/12/2014	Ejecutado 4º trim	Ejecutado al 31/12/2014
					51	Ruta N° 9 - Empalme Ruta Nacional N° A012 - Empalme A008 - Puente Acceso a Comuna de Alvear km. 281,67	0	1.500.000	1	0	0,00	8,33	8,33	0,00	0,00
					77	Ruta N° 9 - Empalme Ruta Nacional N° A012 - Empalme A008 - Puente Acceso a Ciudad de Villa Gobernador Gálvez - km. 284,4	0	1.500.000	1	0	0,00	8,33	8,33	0,00	0,00
					51	Ruta N° 9 - Empalme Ruta Nacional N° A012 - Empalme A008 - Puente Acceso a Ciudad de Villa Gobernador Gálvez - km. 284,4	0	1.500.000	1	0	0,00	8,33	8,33	0,00	0,00
					78	Ruta N° 38 - Aguilares - Monteros - Puente sobre Río Medina - km. 729,20	2.165.552	1.804.667	2.987.160	2.987.159	0,00	50,00	50,00	10,75	22,28
					51	Ruta N° 38 - Aguilares - Monteros - Puente sobre Río Medina - km. 729,20	2.165.552	1.804.667	2.987.160	2.987.159	0,00	50,00	50,00	10,75	22,28
					79	Ruta N° 65 - Empalme Ruta Nacional N° 38 Límite Tucumán Catamarca - Puente sobre Río Chirimayo - km. 17,68	0	833.333	1	0	0,00	8,33	8,33	0,00	0,00
					51	Ruta N° 65 - Empalme Ruta Nacional N° 38 Límite Tucumán Catamarca - Puente sobre Río Chirimayo - km. 17,68	0	833.333	1	0	0,00	8,33	8,33	0,00	0,00
					80	Ruta Nacional N° 9 Puente sobre Río Grande - Tumbayá	0	2.500.000	1	0	0,00	8,33	8,33	0,00	0,00
					51	Ruta Nacional N° 9 Puente sobre Río Grande - Tumbayá	0	2.500.000	1	0	0,00	8,33	8,33	0,00	0,00
					81	Ruta Nacional N° 16 Empalme con Av. Sarmiento y Puente sobre Km. 12,59	0	23.007.000	1	0	0,00	8,33	8,33	0,00	0,00
					51	Ruta Nacional N° 16 Empalme con Av. Sarmiento y Puente sobre Km. 12,59	0	23.007.000	1	0	0,00	8,33	8,33	0,00	0,00
					82	Ruta Nacional N° 95 Límite con Chaco - Empalme Ruta Nacional N° 81 Puente Lavalle	0	3.125.000	1	0	0,00	12,50	12,50	0,00	0,00
					51	Ruta Nacional N° 95 Límite con Chaco - Empalme Ruta Nacional N° 81 Puente Lavalle	0	3.125.000	1	0	0,00	12,50	12,50	0,00	0,00
					83	Ruta Nacional N° 95 Empalme Ruta Nacional N° 81 - Empalme Ruta Nacional N° 86 Puentes sobre Arroyo Pilagá y Monte Lindo	0	3.333.333	1	0	0,00	16,67	16,67	0,00	0,00
					51	Ruta Nacional N° 95 Empalme Ruta Nacional N° 81 - Empalme Ruta Nacional N° 86 Puentes sobre Arroyo Pilagá y Monte Lindo	0	3.333.333	1	0	0,00	16,67	16,67	0,00	0,00
					84	Ruta Nacional N° 95 Empalme Ruta Nacional N° 81 - Empalme Ruta Nacional N° 86 Puentes sobre Arroyo Pavao y Porteño	0	3.333.333	1	0	0,00	16,67	16,67	0,00	0,00
					51	Ruta Nacional N° 95 Empalme Ruta Nacional N° 81 - Empalme Ruta Nacional N° 86 Puentes sobre Arroyo Pavao y Porteño	0	3.333.333	1	0	0,00	16,67	16,67	0,00	0,00
					85	Ruta Nacional N1 34 Empalme Ruta Nacional N° 50 - Río Seco y Puente sobre Río Bermejo Km. 1340,29	0	2.250.000	1	0	0,00	8,33	8,33	0,00	0,00
					51	Ruta Nacional N1 34 Empalme Ruta Nacional N° 50 - Río Seco y Puente sobre Río Bermejo Km. 1340,29	0	2.250.000	1	0	0,00	8,33	8,33	0,00	0,00
					86	Empalme Ruta Nacional N° 3 - Estancia María Luisa	0	8.409.667	1	0	0,00	5,56	5,56	0,00	0,00
					51	Empalme Ruta Nacional N° 3 - Estancia María Luisa	0	8.409.667	1	0	0,00	5,56	5,56	0,00	0,00
					87	Complementarias "J/K"-Varios Puentes Solado Ortiz,Río Varela,Río Cambaceres,Río Chico y Río Almanza	0	1.416.667	1	0	0,00	8,33	8,33	0,00	0,00
					51	Complementarias "J/K"-Varios Puentes Solado Ortiz,Río Varela,Río Cambaceres,Río Chico y Río Almanza	0	1.416.667	1	0	0,00	8,33	8,33	0,00	0,00
					88	Complementarias "A". Varios Puentes sobre Río Chapel Km. 6,5 y Arroyo El Vasco Km. 71,8- Arroyo El Medio y Arroyo El Muerto	0	1.250.000	1	0	0,00	5,56	5,56	0,00	0,00
					51	Complementarias "A". Varios Puentes sobre Río Chapel Km. 6,5 y Arroyo El Vasco Km. 71,8- Arroyo El Medio y Arroyo El Muerto	0	1.250.000	1	0	0,00	5,56	5,56	0,00	0,00
					89	Ruta Nacional N° 38 Aguilares - Monteros Puente sobre Río Gastona Km. 739,64	0	10.065.875	1	0	0,00	50,00	50,00	0,00	0,00
					51	Ruta Nacional N° 38 Aguilares - Monteros Puente sobre Río Gastona Km. 739,64	0	10.065.875	1	0	0,00	50,00	50,00	0,00	0,00
					90	Ruta Nacional N° 7 Límite Córdoba - San Luis y Límite San Luis - Mendoza Km. 674 - Puente sobre Arroyo Zanjón del Cerro Negro	0	2.083.333	1	0	0,00	8,33	8,33	0,00	0,00
					51	Ruta Nacional N° 7 Límite Córdoba - San Luis y Límite San Luis - Mendoza Km. 674 - Puente sobre Arroyo Zanjón del Cerro Negro	0	2.083.333	1	0	0,00	8,33	8,33	0,00	0,00
					91	Ruta Nacional N° 9 Tramo Empalme Ruta Nacional N° 52 - Tilcara - Quebrada de Hornillos Km. 1.761,9	0	3.500.000	1	0	0,00	10,00	10,00	0,00	0,00
					51	Ruta Nacional N° 9 Tramo Empalme Ruta Nacional N° 52 - Tilcara - Quebrada de Hornillos Km. 1.761,9	0	3.500.000	1	0	0,00	10,00	10,00	0,00	0,00
					92	Recuperación Puente Transbordador Nicolás Avellaneda	0	2.159.694	1	0	0,00	5,56	5,56	0,00	0,00
					51	Recuperación Puente Transbordador Nicolás Avellaneda	0	2.159.694	1	0	0,00	5,56	5,56	0,00	0,00
					96	Ruta Nacional N° 12 - Puente sobre Río Corrientes - Km. 714,50	0	1.250.000	1	0	0,00	8,33	8,33	0,00	0,00
					51	Ruta Nacional N° 12 - Puente sobre Río Corrientes - Km. 714,50	0	1.250.000	1	0	0,00	8,33	8,33	0,00	0,00
					97	Ruta Nacional N° 9 - Tilcara - Humahuaca - Construcción 3 Puentes y Accesos sobre Río Yacoraité	0	3.394.122	1	0	0,00	22,22	22,22	0,00	0,00
					51	Ruta Nacional N° 9 - Tilcara - Humahuaca - Construcción 3 Puentes y Accesos sobre Río Yacoraité	0	3.394.122	1	0	0,00	22,22	22,22	0,00	0,00
					98	Ruta Nacional N° 12 - Arroyo Ita Curuzú - Km. 1509	0	1.670.625	1	0	0,00	4,17	4,17	0,00	0,00
					51	Ruta Nacional N° 12 - Arroyo Ita Curuzú - Km. 1509	0	1.670.625	1	0	0,00	4,17	4,17	0,00	0,00
					99	Construcción de Puentes de Menor Volumen de Obra (8)	18.501.661	49.621.500	8.999.572	8.999.571	0,00	100,00	100,00	25,00	100,00
					51	Construcción de Puentes de Menor Volumen de Obra (8)	18.501.661	49.621.500	8.999.572	8.999.571	0,00	100,00	100,00	25,00	100,00
8						Obras en Circuitos Turísticos									
					1	Corredor de las Misiones	0	375.000	1	0	0,00	0,00	0,00	0,00	0,00
					51	Corredor de las Misiones	0	375.000	1	0	0,00	0,00	0,00	0,00	0,00
					2	Corredor de los Lagos	8.589.000	806.286	1	0	100,00	0,00	0,00	0,00	0,00
					51	Corredor de los Lagos	8.589.000	806.286	1	0	100,00	0,00	0,00	0,00	0,00
9						Mejoramiento y Reposición de Rutas - Fase II									
					1	Obra Puente sobre Río Xibi Xibi	0	1.388.889	1	0	0,00	2,78	2,78	0,00	0,00
					51	Obra Puente sobre Río Xibi Xibi	0	1.388.889	1	0	0,00	2,78	2,78	0,00	0,00
					2	RN N°40 Corredor Minero Jujuy	0	44.489.670	1	0	0,00	5,40	5,40	0,00	0,00

Cuadro C
INVERSIÓN REAL DIRECTA: PROYECTOS DE INVERSIÓN
AL 31/12/2014

Jur	SAF	Pg	Sp	Py	Ob	Descripcion	Ejec. Financiera acum. al 2013	Crédito inicial 2014	Vigente al 31/12/2014	Devengado al 31/12/2014	Ejec. Física acum. al 2013	Programación Inicial 2014	Programado Vig. al 31/12/2014	Ejecutado 4º trim	Ejecutado al 31/12/2014
					51	RN Nº40 Límite con Salta - Emp.R.N.Nº52	0	7.237.342	0	0	0,00	4,17	4,17	0,00	0,00
					52	RN Nº40 Empalme Ruta Nacional Nº52 - Coranzulí	0	7.590.942	0	0	0,00	4,17	4,17	0,00	0,00
					53	Ruta Nacional 40 Coranzulí - Orosmayo	0	472.147	0	0	0,00	8,33	8,33	0,00	0,00
					54	Ruta Nacional 40 Orosmayo - Paicone	0	14.871.764	0	0	0,00	5,56	5,56	0,00	0,00
					55	Ruta Nacional Nº40 Coranzulí - Orosmayo - Sección: Coyahuayma - Orosmayo	0	523.102	0	0	0,00	8,33	8,33	0,00	0,00
					56	RN Nº40 Orosmayo - Límite con Bolivia Cusi Cusi - Límite con Bolivia	0	13.794.373	1	0	0,00	5,56	5,56	0,00	0,00
3						Ruta Nacional Nº151 Empalme Ruta Nacional Nº143	0	3.055.556	1	0	0,00	2,78	2,78	0,00	0,00
					51	Ruta Nacional Nº151 Empalme Ruta Nacional Nº143	0	3.055.556	1	0	0,00	2,78	2,78	0,00	0,00
4						Ruta Nacional Nº3 Enlace Ruta 21 y Ruta Nacional Nº226	137.377.112	3.408.000	1	0	100,00	0,00	0,00	0,00	0,00
					51	Ruta Nacional Nº3 Enlace Ruta 21 y Ruta Nacional Nº226	137.377.112	3.408.000	1	0	100,00	0,00	0,00	0,00	0,00
5						Ruta Nacional Nº 7, Vía 1 Serranías Puntanas	16.774.279	118.158.381	231.056.668	231.056.667	18,87	60,85	60,85	5,13	21,74
					51	Ruta Nacional Nº 7, Límite con Córdoba - Acceso a Fraga	16.774.279	68.287.200	181.185.487	96.492.978	16,04	62,97	62,97	7,00	30,25
					53	Ruta Nacional Nº 7 San Luis - Límite con Mendoza	0	49.871.181	49.871.181	0	20,76	59,43	59,43	3,89	16,08
7						Ruta Nacional Nº50 Tramo Pichanal San Ramón de la Nueva Orán	177.531.369	68.271.724	89.724.004	89.724.004	54,97	31,79	31,79	6,99	13,95
					51	Ruta Nacional Nº50 Tramo Pichanal San Ramón de la Nueva Orán	177.531.369	68.271.724	89.724.004	89.724.004	54,97	31,79	31,79	6,99	13,95
8						Ruta Nacional Nº86 Tramo Tartagal - Tonono	0	11.978.726	1	0	0,00	44,44	44,44	0,00	0,00
					51	Ruta Nacional Nº86 Tramo Tartagal - Tonono	0	11.978.726	1	0	0,00	44,44	44,44	0,00	0,00
9						Ruta Nacional Nº 51, Tramo Campo Quijano -El Túnel Chorrillos	0	22.217.055	4.965.586	4.965.583	0,32	14,12	14,12	1,57	2,06
					51	Ruta Nacional Nº 51 - Tramo Campo Quijano -Chorrillos Sección I Km. 26,5 - El Tunal Km. 40	0	6.888.889	1.615.809	0	0,00	2,78	2,78	0,00	0,00
					52	Ruta Nacional Nº 51 - Tramo Campo Quijano -Chorrillos Sección Ila Puente Nº 2 Km. 35,07 - Puente Nº 3 Km. 39,5	0	9.994.833	2.816.443	4.965.583	2,63	97,37	97,37	13,13	17,24
					53	Ruta Nacional Nº 51 - Tramo Campo Quijano -Chorrillos Sección II - El Tunal Km. 34 - Estancia Chorrillos Km. 44	0	5.333.333	533.334	0	0,00	2,78	2,78	0,00	0,00
10						Ruta Nacional Nº40 Tramo San Carlos Cachi y Dársena Cachi	0	25.157.588	7.194.445	0	0,00	2,78	2,78	0,00	0,00
					51	R.40 - San Carlos La Angostura	0	8.268.700	7.000.001	0	0,00	2,78	2,78	0,00	0,00
					52	R.40 - La Angostura Payogasta	0	10.277.777	194.444	0	0,00	2,78	2,78	0,00	0,00
					53	RN Nº40 Payogasta - Esquina Colorada	0	2.888.889	0	0	0,00	2,78	2,78	0,00	0,00
					54	RN Nº40 Esquina Colorada - Límite con Jujuy	0	3.722.222	0	0	0,00	2,78	2,78	0,00	0,00
12						Ruta Nacional Nº 149 Uspallata Límite con San Juan Sección Estación Tambillos - Límite San Juan	42.039.488	3.799.667	1	0	13,36	2,67	2,67	0,00	0,00
					51	R N Nº149 Estación San Alberto - Est.Tambillos	42.039.488	883.000	0	0	100,00	0,00	0,00	0,00	0,00
					52	R N Nº149 Estación Tambillos - Límite con San Juan	0	1.250.000	0	0	0,00	4,17	4,17	0,00	0,00
					53	R N Nº149 Barreal - Calingasta	0	1.666.667	1	0	0,00	2,08	2,08	0,00	0,00
16						Obras de Intersección Ruta Nacional 14 y Empalme Ruta Prov.	0	416.667	1	0	0,00	8,33	8,33	0,00	0,00
					51	Obras de Intersección Ruta Nacional 14 y Empalme Ruta Prov.	0	416.667	1	0	0,00	8,33	8,33	0,00	0,00
18						Ruta Nacional 16 - Paso por Sáenz Peña	69.196.000	78.000	1	0	100,00	0,00	0,00	0,00	0,00
					51	Ruta Nacional 16 - Paso por Sáenz Peña	69.196.000	78.000	1	0	100,00	0,00	0,00	0,00	0,00
22						Obras Ruta Nacional 38 Tramo Montero - J. B. Alberdi (14)	230.825.224	39.384.434	48.697.784	48.697.783	93,95	6,05	6,05	0,29	14,17
					51	Obras Ruta Nacional 38 Tramo Montero - J. B. Alberdi (14)	230.825.224	39.384.434	48.697.784	48.697.783	93,95	6,05	6,05	0,29	14,17
24						Ruta Nacional 40 - Tramo El Eje - Río Las Cuevas	300.973.484	48.126.909	72.432.107	72.432.106	72,46	27,54	27,54	1,16	10,94
					51	Ruta Nacional 40 - Tramo El Eje - Río Las Cuevas	300.973.484	48.126.909	72.432.107	72.432.106	72,46	27,54	27,54	1,16	10,94
25						Ruta Nacional Nº 40 - Puente sobre Río Santa María entre las Localidades de San José y Palo Seco	0	666.667	1	0	0,00	8,33	8,33	0,00	0,00
					51	Ruta Nacional Nº 40 - Puente sobre Río Santa María entre las Localidades de San José y Palo Seco	0	666.667	1	0	0,00	8,33	8,33	0,00	0,00
26						Autovía RN.11 Paso por Resist.- Tr Rda RN16 Acc.Aerop.Resis.	6.715.000	50.000	1	0	13,80	0,00	0,00	0,00	0,00
					52	Autovía R.N.Nº 89 - Acceso a M. Belén -Cementerio - Autódrom	6.715.000	50.000	1	0	13,80	0,00	0,00	0,00	0,00
28						Puente Ferroautomotor Chaco - Corrientes	0	2.066.667	1	0	0,00	1,67	1,67	0,00	0,00
					51	Puente Ferroautomotor Chaco - Corrientes	0	2.066.667	1	0	0,00	1,67	1,67	0,00	0,00
29						Ruta Nac.16 Corredor Bioceánico Norte Tramo Metán - Avia	91.038.433	618.772.086	226.079.517	212.980.103	2,48	26,52	26,52	3,75	9,61
					51	Ruta Nac.16 Corredor Bioceánico Norte Tramo Metán - Avia	25.722.856	122.494.200	47.825.095	42.579.446	7,22	79,53	79,53	8,32	22,23
					52	R.16 - Metán- Avia Terai - Secc.II	31.813.222	124.024.066	52.799.835	79.804.483	7,86	78,98	78,98	10,35	37,34
					53	R.16 - Metán- Avia Terai - Secc.III	33.502.355	113.518.050	35.244.972	54.673.416	9,29	77,75	77,75	8,15	26,23
					54	R.16 - Metán- Avia Terai - Secc.IV	0	28.161.070	1.779.004	0	0,00	4,17	4,17	0,00	0,00
					55	R.16 - Metán- Avia Terai - Secc.V	0	24.903.653	14.109.888	0	0,00	4,17	4,17	0,00	0,00
					56	R.16 - Metán- Avia Terai - Secc.VI	0	54.917.026	19.193.423	35.922.759	0,00	4,17	4,17	7,59	7,59
					57	R.16 - Metán- Avia Terai - Secc .VII	0	68.994.705	3.139.467	0	0,00	4,17	4,17	3,94	3,94
					58	R.16 - Metán- Avia Terai - Secc .VIII	0	28.413.800	16.000.000	0	0,00	4,17	4,17	0,00	0,00
					59	Ruta Nacional Nº 16 - Corredor Bioceánico Norte Sección IX Km. 621.12 - 667.81	0	27.717.383	18.359.700	0	0,00	4,17	4,17	0,00	0,00
					60	Ruta Nacional Nº 16 - Corredor Bioceánico Norte Sección X	0	25.628.133	17.628.133	0	0,00	4,17	4,17	0,00	0,00
31						Puente Neembucú - Integración Pilar - Bermejo	0	1.666.667	1	0	0,00	8,33	8,33	0,00	0,00
					51	Puente Neembucú - Integración Pilar - Bermejo	0	1.666.667	1	0	0,00	8,33	8,33	0,00	0,00
33						Pavimentación Acceso Chollila	77.951.062	940.000	1	0	100,00	0,00	0,00	0,00	0,00
					51	Pavimentación Acceso Chollila	77.951.062	940.000	1	0	100,00	0,00	0,00	0,00	0,00
35						Obra vial Corcobado-Río Pico y Gualjaina - 1ra Sección	79.627.741	14.509.000	19.992.597	19.992.596	93,63	6,37	6,37	0,00	5,45
					51	Obra vial Corcobado-Río Pico y Gualjaina - 1ra Sección	79.627.741	14.509.000	19.992.597	19.992.596	93,63	6,37	6,37	0,00	5,45
37						Ruta Nacional 60 - Empalme Ruta 9 Límite Catamarca km 154	253.075.659	33.063.000	35.093.282	35.093.282	86,66	13,34	13,34	3,03	5,64
					51	Ruta Nacional 60 - Empalme Ruta 9 Límite Catamarca km 154	253.075.659	33.063.000	35.093.282	35.093.282	86,66	13,34	13,34	3,03	5,64
38						Ruta Nacional 19 - Tramo San Francisco Córdoba	0	24.509.223	1	0	0,00	2,85	2,85	0,00	0,00
					51	Ruta Nacional 19 - Tramo San Francisco Córdoba	0	3.426.370	0	0	0,00	2,08	2,08	0,00	0,00
					52	Ruta Nacional Nº 19, Sección Cañada Jeanmarie - Arroyito	0	6.258.464	0	0	0,00	2,78	2,78	0,00	0,00

Cuadro C
INVERSIÓN REAL DIRECTA: PROYECTOS DE INVERSIÓN
AL 31/12/2014

Jur	SAF	Pg	Sp	Py	Ob	Descripcion	Ejec. Financiera acum. al 2013	Crédito inicial 2014	Vigente al 31/12/2014	Devengado al 31/12/2014	Ejec. Física acum. al 2013	Programación Inicial 2014	Programado Vig. al 31/12/2014	Ejecutado 4º trim	Ejecutado al 31/12/2014
					53	Ruta Nacional Nº 19 , Sección Arroyito - Río Primero	0	6.100.610	1	0	0,00	2,78	2,78	0,00	0,00
					54	Ruta Nacional Nº 19 , Sección Río Primero - Montecristo	0	5.473.835	0	0	0,00	4,17	4,17	0,00	0,00
					55	Ruta Nacional Nº 19 , Sección Montecristo - Córdoba	0	3.249.944	0	0	0,00	2,78	2,78	0,00	0,00
46						Puente Binacional Salto - Concordia	0	2.166.667	1	0	0,00	8,33	8,33	0,00	0,00
					51	Puente Binacional Salto - Concordia	0	2.166.667	1	0	0,00	8,33	8,33	0,00	0,00
51						Rotonda en Km 30 RN 151 B. del Medio - Río Negro	14.632.912	54.000	1	0	100,00	0,00	0,00	0,00	0,00
					51	Rotonda en Km 30 RN 151 B. del Medio - Río Negro	14.632.912	54.000	1	0	100,00	0,00	0,00	0,00	0,00
52						RN 288-Tr Empalme RN 3 - La Julia	320.911.052	34.037.000	946.051	946.050	91,73	8,27	8,27	0,00	0,12
					51	RN 288-Tr Empalme RN 3 - La Julia	320.911.052	34.037.000	946.051	946.050	91,73	8,27	8,27	0,00	0,12
53						RN 40-Tr Perito Moreno-Bajo Caracoles,Chimen,Aiken,Punta Loy (2)	379.498.727	6.945.000	2.137.816	2.137.815	100,00	0,00	0,00	0,00	0,00
					51	RN 40-Tr Perito Moreno-Bajo Caracoles,Chimen,Aiken,Punta Loy (2)	241.621.727	6.878.000	2.137.816	2.137.815	100,00	0,00	0,00	0,00	0,00
					52	RN 40-Tr Perito Moreno-Bajo Caracoles,Chimen,Aiken,Punta Loy (Puente Río Chico)	137.877.000	67.000	0	0	100,00	0,00	0,00	0,00	0,00
64						Ruta 38 - Paso Ext. Cdad. Catamarca	131.031.400	19.449.556	93.502	93.500	31,33	4,02	4,02	0,00	0,00
					51	RN 38 - Paso Externo por la Ciudad de Catamarca - Sección 1 (2)	131.031.400	14.394.000	93.501	93.500	100,00	0,00	0,00	0,00	0,00
					52	RN 38 - Paso Externo por la Ciudad de Catamarca - Sección 2	0	1.000.000	0	0	0,00	8,33	8,33	0,00	0,00
					53	RN 38 - Paso Externo por la Ciudad de Catamarca - Sección 3	0	2.777.778	0	0	0,00	5,56	5,56	0,00	0,00
					54	RN 38 - Paso Externo por la Ciudad de Catamarca - Sección 4	0	1.277.778	1	0	0,00	5,56	5,56	0,00	0,00
67						Ruta 16 Pte. Gral. Belgrano	37.264.725	78.043.476	5.806.297	5.806.296	14,55	53,97	53,97	2,72	4,14
					51	Ruta 16 Pte. Gral. Belgrano	37.264.725	78.043.476	5.806.297	5.806.296	14,55	53,97	53,97	2,72	4,14
70						Ruta 3 - Estabilización Cerro Chenque	112.277.859	43.532.903	20.186.195	20.186.194	49,29	40,57	40,57	2,83	8,52
					51	Ruta 3 - Estabilización Cerro Chenque	112.277.859	43.532.903	20.186.195	20.186.194	49,29	40,57	40,57	2,83	8,52
71						RP Nº12-Emp RP Nº14-Gualjaina - Emp RN Nº 40	57.310.000	50.000	1	0	100,00	0,00	0,00	0,00	0,00
					51	RP Nº12-Emp RP Nº14-Gualjaina - Emp RN Nº 40	57.310.000	50.000	1	0	100,00	0,00	0,00	0,00	0,00
72						RP 17 - Trevelin - Corcovado	49.226.000	31.689.000	14.166.346	14.166.345	61,01	25,99	25,99	5,12	14,61
					51	RP 17 - Trevelin - Corcovado	49.226.000	31.689.000	14.166.346	14.166.345	61,01	25,99	25,99	5,12	14,61
73						RP 19-Emp RN Nº40-Río Pico	77.764.523	6.941.000	1.258.209	1.258.209	88,85	11,15	11,15	0,00	0,00
					51	RP 19-Emp RN Nº40-Río Pico	77.764.523	6.941.000	1.258.209	1.258.209	88,85	11,15	11,15	0,00	0,00
74						RP 56 y 40 - Emp. RPNº20-Emp RNNº40 - Alto Río Senguer	61.540.107	50.000	1	0	100,00	0,00	0,00	0,00	0,00
					51	RP 56 y 40 - Emp. RPNº20-Emp RNNº40 - Alto Río Senguer	61.540.107	50.000	1	0	100,00	0,00	0,00	0,00	0,00
85						Puente Reconquista - Goya - Puente Nuevo y Accesos	260.472	8.619.031	1	0	0,00	1,39	1,39	0,00	0,00
					51	Puente Reconquista - Goya - Puente Nuevo y Accesos	260.472	8.619.031	1	0	0,00	1,39	1,39	0,00	0,00
87						Ruta 11 - Nueva Av. de Circunvalación de Formosa	0	3.125.000	1	0	0,00	4,17	4,17	0,00	0,00
					51	Ruta 11 - Nueva Av. de Circunvalación de Formosa	0	3.125.000	1	0	0,00	4,17	4,17	0,00	0,00
89						R.86 - Gral Güemes - Posta Cambio a Zalazar (2)	411.110.604	807.000	5.109.800	5.109.799	100,00	0,00	0,00	0,00	0,00
					52	R.86 Secc.II - II - Fortín Leyes - San Martín 2	144.183.000	50.000	1.186.352	0	100,00	0,00	0,00	0,00	0,00
					53	R.86 Secc. III - III -San Martín 2 Cabo Primero Lugones (2)	109.148.000	91.000	3.257.448	3.166.446	100,00	0,00	0,00	0,00	0,00
					54	R.86 Secc IV - IV- Cabo Primero Lugones - Posta Zalazar (2)	157.779.604	666.000	666.000	1.943.353	100,00	0,00	0,00	0,00	0,00
92						RP 1 - Acceso Sur a San Salvador de Jujuy	198.330.000	3.082.000	1	0	100,00	0,00	0,00	0,00	0,00
					51	RP 1 - Acceso Sur a San Salvador de Jujuy	198.330.000	3.082.000	1	0	100,00	0,00	0,00	0,00	0,00
97						R. 145 (ex P224) - Paso Pehuénche - Sección II - B	47.350.801	11.581.000	85.338.907	56.563.252	80,99	19,01	19,01	12,27	21,90
					51	R. 145 (ex P224) - Paso Pehuénche - Sección II - B	47.350.801	11.581.000	85.338.907	56.563.252	80,99	19,01	19,01	12,27	21,90
98						R. 145 (ex P224) - Paso Pehuénche - Sección III B	168.192.568	78.000	2	0	100,00	0,00	0,00	0,00	0,00
					51	R. 145 (ex P224) - Paso Pehuénche - Sección III B	168.192.568	78.000	2	0	100,00	0,00	0,00	0,00	0,00
99						Paso Pehuénche Sección III - A - Acceso a Cajón Grande	104.389.000	1.731.300	1	0	100,00	0,00	0,00	0,00	0,00
					51	Paso Pehuénche Sección III - A - Acceso a Cajón Grande	104.389.000	1.731.300	1	0	100,00	0,00	0,00	0,00	0,00
10						Mejoramiento y Reposición de Rutas - Fase III									
					1	Obras Menores Ferrocarril Trasandino	0	2.708.333	1	0	0,00	8,33	8,33	0,00	0,00
					51	Obras Menores Ferrocarril Trasandino	0	2.708.333	1	0	0,00	8,33	8,33	0,00	0,00
2						Puente internacional Encarnación - Posadas	0	1.370.875	1	0	0,00	12,50	12,50	0,00	0,00
					51	Puente internacional Encarnación - Posadas	0	1.370.875	1	0	0,00	12,50	12,50	0,00	0,00
4						R. 40 - Acceso Buta Ranquil y Barrancas	0	162.500	1	0	0,00	8,33	8,33	0,00	0,00
					51	R. 40 - Acceso Buta Ranquil y Barrancas	0	162.500	1	0	0,00	8,33	8,33	0,00	0,00
6						R. 231 - Circ Villa la Angostura	0	8.553.912	24.861.872	24.861.870	0,00	16,67	16,67	0,00	0,00
					51	R. 231 - Circ Villa la Angostura	0	8.553.912	24.861.872	24.861.870	0,00	16,67	16,67	0,00	0,00
7						R. 234 San Martín de los Andes - Emp. RNNº 231	141.371.971	68.000	10.194.254	10.194.254	97,45	2,55	2,55	0,35	2,05
					51	R. 234 San Martín de los Andes - Emp. RNNº 231	141.371.971	68.000	10.194.254	10.194.254	97,45	2,55	2,55	0,35	2,05
8						R. 22-Chichinales-Neuquén	633.826.880	259.365.850	41.647.058	41.647.056	40,11	27,36	27,36	0,24	0,91
					51	R. 22-Chichinales-Neuquén (2)	272.956.601	43.000	43.000	547.092	100,00	0,00	0,00	0,00	0,00
					52	RN22 CHICHINALES- CIPOLLETTI SECC ACC A GODOY ACC A CERVANT	203.736.808	116.316.918	7.274.191	7.274.191	44,47	30,29	30,29	0,00	0,00
					53	RN22 CHICHINALES-CIPOLLETTI SECC ACC CERVANTES ACC JJGOMEZ	113.241.871	98.203.783	32.527.718	31.391.960	17,71	36,57	36,57	1,03	3,94
					54	CHICHINALES-CIPOLLETTI ACC A JJGOMEZ-ACC A FERNANDEZ ORO	922.600	471.968	471.968	2.433.812	0,00	33,33	33,33	0,00	0,00
					55	R22 CHICHINALES CIPOLLETTI FERNANDEZ ORO-Cipolletti	42.969.000	44.330.181	1.330.181	0	42,78	45,78	45,78	0,00	0,00
9						Ruta Nacional Nº 23 - Pilcaniyeu Viejo - Empalme Ruta Nacional Nº 237	124.190.000	134.595.031	167.422.475	167.422.473	52,14	32,39	32,39	4,70	17,11
					51	Ruta Nacional Nº 23 - Pilcaniyeu Viejo - Empalme Ruta Nacional Nº 237 - Secciones I	63.531.000	13.191.200	13.268.201	137.123.992	75,54	24,46	24,46	8,46	32,04
					52	Ruta Nacional Nº 23 - Pilcaniyeu Viejo - Empalme Ruta Nacional Nº 237 - Secciones II	25.252.000	93.439.831	151.190.274	14.962.473	23,70	39,81	39,81	2,60	7,08
					53	Ruta Nacional Nº 23 Pilcaniyeu Viejo - Empalme	35.407.000	27.964.000	2.964.000	15.336.008	66,08	33,92	33,92	0,00	3,26
11						R 258-Mejora Red Vial Bariloche	40.918.534	1.495.090	6.231.717	6.231.716	30,30	10,75	10,75	1,22	1,22
					51	R 258-Mejora Red Vial Bariloche	38.195.534	1.048.423	6.231.717	6.231.716	63,25	18,38	18,38	2,90	2,90
					52	Acceso a Bariloche por calles Widerhold y Miramar	2.723.000	50.000	0	0	17,00	0,00	0,00	0,00	0,00
					53	Reparación de calles Capraro, Onelli y Elordi	0	396.667	0	0	0,00	8,33	8,33	0,00	0,00
13						R 16-Lte. c/Chaco-Emp RN34	0	2.785.667	1	0	0,00	8,33	8,33	0,00	0,00

Cuadro C
INVERSIÓN REAL DIRECTA: PROYECTOS DE INVERSIÓN
AL 31/12/2014

Jur	SAF	Pg	Sp	Py	Ob	Descripción	Ejec. Financiera acum. al 2013	Crédito inicial 2014	Vigente al 31/12/2014	Devengado al 31/12/2014	Ejec. Física acum. al 2013	Programación Inicial 2014	Programado Vig. al 31/12/2014	Ejecutado 4º trim	Ejecutado al 31/12/2014
					15	R 16-Lte. c/Chaco-Emp RN34	0	2.785.667	1	0	0,00	8,33	8,33	0,00	0,00
						R 150 Ischigualasto-RN 40	705.184.686	89.707.032	40.059.054	40.059.053	90,06	8,87	8,87	2,54	2,88
					51	R 150 Ischigualasto-RN 40	228.129.712	42.577.032	8.622.127	23.762.250	82,79	17,21	17,21	4,53	4,53
					52	R.150 Ischigualasto-RN 40- Secc 2 - A2	245.720.974	36.096.000	3.312.452	13.411.187	82,94	17,06	17,06	4,61	4,61
					53	R150-Ischigualasto-RN 40-Caballo Anca-Río Bermejo-Secc.2b	59.021.000	10.984.000	28.074.475	0	82,18	10,18	10,18	4,01	6,40
					54	R150-Ischigualasto-RN 40-Río Bermejo-Emp.RN 40-Secc.III (2)	172.313.000	50.000	50.000	2.885.616	100,00	0,00	0,00	0,00	0,00
					22	R 168 - Río Colastiné - Túnel Subfluvial Hermandarias (2)	249.616.000	50.000	2.662.680	2.662.680	100,00	0,00	0,00	0,00	0,00
					51	R 168 - Río Colastiné - Túnel Subfluvial Hermandarias (2)	249.616.000	50.000	2.662.680	2.662.680	100,00	0,00	0,00	0,00	0,00
					23	R168 Sta FeTúnel Subfluvial Hernd- Intercambiador L.Guardia	0	208.333	1	0	100,00	0,00	0,00	0,00	0,00
					51	R168 Sta FeTúnel Subfluvial Hernd- Intercambiador L.Guardia	0	208.333	1	0	100,00	0,00	0,00	0,00	0,00
					24	R178 - Emp. RNNº 33 - Villa Eloisa	220.424.235	42.393.103	58.250.772	58.250.767	78,22	15,37	15,37	4,80	11,95
					51	R178 - Emp. RNNº 33 - Villa Eloisa	220.424.235	42.393.103	58.250.772	58.250.767	78,22	15,37	15,37	4,80	11,95
					25	R. 178 - Las Rosas - Emp RNNº 34	0	1.666.667	1	0	0,00	-2,78	-2,78	0,00	0,00
					51	R. 178 - Las Rosas - Emp RNNº 34	0	1.666.667	1	0	0,00	2,78	2,78	0,00	0,00
					31	R 38 Río Marapa (Alberdi) Sec I Acceso a Aguilares	100.015.080	55.364.852	73.083.624	73.083.623	40,12	29,94	29,94	5,86	16,14
					51	R 38 Río Marapa (Alberdi) Sec I Acceso a Aguilares	100.015.080	55.364.852	73.083.624	73.083.623	40,12	29,94	29,94	5,86	16,14
					32	R 38 R.Marapa (Alberdi) Sec.5 Emp.Traza Actual - Autopista.	118.097.000	2.051.000	1	0	100,00	0,00	0,00	0,00	0,00
					51	R 38 R.Marapa (Alberdi) Sec.5 Emp.Traza Actual - Autopista.	118.097.000	2.051.000	1	0	100,00	0,00	0,00	0,00	0,00
					34	Inters. Rutas: 127/P6 - 127/P2 - 12/131/P32 - 18/P32	0	352.083	1	0	0,00	4,17	4,17	0,00	0,00
					51	Inters. Rutas: 127/P6 - 127/P2 - 12/131/P32 - 18/P32	0	352.083	1	0	0,00	4,17	4,17	0,00	0,00
					35	Inters. RN A015 y Calle Rösch (Concordia)	0	141.483	1	0	0,00	16,67	16,67	0,00	0,00
					51	Inters. RN A015 y Calle Rösch (Concordia)	0	141.483	1	0	0,00	16,67	16,67	0,00	0,00
					37	R. 35 y P102 - Rotonda Intersec. (Castex)	0	652.500	1	0	0,00	16,67	16,67	0,00	0,00
					51	R. 35 y P102 - Rotonda Intersec. (Castex)	0	652.500	1	0	0,00	16,67	16,67	0,00	0,00
					38	R 22 - Neuquén - Arroyito Inerst. RN 22 y RN 237	0	809.333	1	0	0,00	16,67	16,67	0,00	0,00
					51	R 22 - Neuquén - Arroyito Inters. RN 22 y RN 237	0	809.333	1	0	0,00	16,67	16,67	0,00	0,00
					39	Rotonda Empalme RP 13	128.399.151	27.082.000	51.388.187	51.388.186	76,03	23,97	23,97	1,79	16,02
					51	Rotonda Empalme RP 13	128.399.151	27.082.000	51.388.187	51.388.186	76,03	23,97	23,97	1,79	16,02
					41	R 3-Ushuaia-Lapataia Inter. Av. H. Yrigoyen / L.N.Alem	0	5.841.223	1	0	0,00	3,27	3,27	0,00	0,00
					51	R3-Ushuaia-Lapataia Inter. Av. H. Yrigoyen / L.N.Alem	0	2.785.667	0	0	0,00	5,56	5,56	0,00	0,00
					52	Ruta Nacional Nº 3 - Ushuaia - Lapataia - Portal Acceso Parque Nacional Tierra del Fuego	0	3.055.556	1	0	0,00	2,78	2,78	0,00	0,00
					42	R3 V - 1 Rot. Polivalente de Arte - Emp. Vte. RN3	16.012.000	50.000	1	0	100,00	0,00	0,00	0,00	0,00
					51	R 3 - V - 1 Rot. Polivalente de Arte - Emp. Vte. RN3	16.012.000	50.000	1	0	100,00	0,00	0,00	0,00	0,00
					47	R 260 Emp. RN 40 (S) - Emp. RPNº51-Sec. 1 y 2	0	11.142.666	1	0	0,00	3,33	3,33	0,00	0,00
					51	R 260 Emp. RN 40 (S) - Emp. RPNº51-Sec. 1 y 2	0	5.571.333	1	0	0,00	3,33	3,33	0,00	0,00
					52	Ruta Nacional Nº260 - Tramo Empalme Ruta Nacional Nº40 - Empalme Ruta Provincial Nº51 - Sección II	0	5.571.333	0	0	0,00	3,33	3,33	0,00	0,00
					48	R 260 Emp. RP 51- Lte. con Chile Sec 1 y 2	0	7.415.000	1	0	0,00	6,67	6,67	0,00	0,00
					51	R 260 Emp. RP 51- Lte. con Chile Sec 1 y 2	0	3.553.898	0	0	0,00	6,67	6,67	0,00	0,00
					52	Ruta Nacional Nº260 - Tramo Empalme Ruta Provincial Nº51 - Límite con Chile - Sección II: Progresiva 23,00 - Progresiva 45,90	0	3.861.102	1	0	0,00	6,67	6,67	0,00	0,00
					49	R 7 Variante paso por Palmira	0	2.083.333	1	0	0,00	4,17	4,17	0,00	0,00
					51	R 7 Variante paso por Palmira	0	2.083.333	1	0	0,00	4,17	4,17	0,00	0,00
					52	R 19 Autopista Sta. Fe- San Francisco. Sec 3 (14)	226.048.243	33.140.510	31.125.788	31.125.788	94,55	5,45	5,45	1,38	5,80
					51	R 19 Autopista Sta. Fe- San Francisco. Sec 3 (14)	226.048.243	33.140.510	31.125.788	31.125.788	94,55	5,45	5,45	1,38	5,80
					54	COTECAR-Construcción Complejo Terminal de Cargas	126.343.707	466.000	2	0	100,00	0,00	0,00	0,00	0,00
					51	COTECAR-Construcción Complejo Terminal de Cargas	126.343.707	466.000	2	0	100,00	0,00	0,00	0,00	0,00
					63	R.14 - Emp.RP.20 - Emp. RP 17 - Secc.I	61.423.318	31.900.174	73.728.454	73.728.453	18,85	40,58	40,58	2,78	11,43
					51	R.14 - Emp.RP.20 - Emp. RP 17 - Secc.I	61.423.318	31.900.174	73.728.454	73.728.453	18,85	40,58	40,58	2,78	11,43
					64	R.14 - Emp.RP.20 - Emp. RP 17 - Secc.II (2)	282.128.485	98.000	14.179.758	14.179.757	100,00	0,00	0,00	0,00	0,00
					51	R.14 - Emp.RP.20 - Emp. RP 17 - Secc.II (2)	282.128.485	98.000	14.179.758	14.179.757	100,00	0,00	0,00	0,00	0,00
					65	R.s/n Circunvalación Noroeste (Obra Faltante)	0	5.833.334	1	0	0,00	4,17	4,17	0,00	0,00
					52	Ruta A019 Circunvalación Noroeste (Obra Faltante) Ruta Provincial Nº 5 - Ruta Nacional Nº 20	0	1.666.667	0	0	0,00	4,17	4,17	0,00	0,00
					53	Ruta A019 Circunvalación Noroeste (Obra Faltante) Ruta Nacional Nº 20 - Ruta Provincial Nº E55	0	1.666.667	0	0	0,00	4,17	4,17	0,00	0,00
					54	Ruta A019 Circunvalación Noroeste (Obra Faltante) Ruta Provincial Nº E55 - Avenida Spilimbergo	0	2.500.000	1	0	0,00	4,17	4,17	0,00	0,00
					67	Ruta 40 Rospentek - Guer Aike - Rospentek - El Zurdo	643.629.334	149.883.627	69.331.597	69.331.595	65,79	23,87	23,87	0,12	4,23
					51	Ruta 40 Rospentek - Guer Aike - Rospentek - El Zurdo	86.597.604	50.556.735	17.137.372	0	37,94	29,79	29,79	0,00	0,00
					52	R 40 Secc.II El Zurdo - EA, Bella Vista	166.445.917	97.106.892	51.117.700	52.465.718	53,70	42,74	42,74	0,34	11,90
					53	R.40 - Secc.III - EA ,Bella Vista - Guer Aike	203.641.813	1.766.000	1.076.525	16.865.878	98,49	1,51	1,51	0,00	0,00
					54	RN40 TR ROSPENTEK-GUER AIKE SECC IV EST.BUITRERAS-GUER AIKE	186.944.000	454.000	0	0	100,00	0,00	0,00	0,00	0,00
					72	R.N. Nº 3 - Fitz Roy - Gran Bajo San Julián	515.148.274	58.649.333	114.585.490	114.585.490	79,07	12,00	12,00	0,70	4,54
					52	Ruta 3 Fitz Roy Gran Bajo San Julián Km.2026-2088	152.589.000	50.000	55.986.157	0	100,00	0,00	0,00	0,00	0,00
					53	R.N. Nº 3 - Fitz Roy - Gran Bajo San Julian - km. 2164,79 -	310.284.274	3.120.000	3.120.000	16.866.685	99,59	0,41	0,41	0,00	0,08
					54	R.N. Nº 3 - Fitz Roy - Gran Bajo San Julian - km. 2284,79 -	52.275.000	366.000	366.000	0	100,00	0,00	0,00	0,00	0,00
					55	R.N. Nº 3 - Fitz Roy - Gran Bajo San Julian - km. 2088,00 -	0	55.113.333	55.113.333	97.718.805	7,18	53,04	53,04	3,10	20,09
					73	R 65 - Emp. RN 38 - Lte. c/Catamarca	0	1.866.667	1	0	0,00	5,28	5,28	0,00	0,00
					51	R 65 - Emp. RN 38 - Lte. c/Catamarca	0	1.388.889	0	0	0,00	5,56	5,56	0,00	0,00
					52	Ruta Nacional Nº 65 Empalme Ruta Nacional Nº 38 - Sección III Alpachiri - Cochuna	0	2.777.778	0	0	0,00	5,56	5,56	0,00	0,00

Cuadro C
INVERSIÓN REAL DIRECTA: PROYECTOS DE INVERSIÓN
AL 31/12/2014

Jur	SAF	Pg	Sp	Py	Ob	Descripcion	Ejec. Financiera acum. al 2013	Crédito inicial 2014	Vigente al 31/12/2014	Devengado al 31/12/2014	Ejec. Física acum. al 2013	Programación Inicial 2014	Programado Vig. al 31/12/2014	Ejecutado 4º trim	Ejecutado al 31/12/2014
					53	Ruta Nacional N° 65 Empalme Ruta Nacional N° 38 - Sección IV Cochuna - Límite Tucumán y Catamarca	0	1.666.667	0	0	0,00	2,78	2,78	0,00	0,00
					54	Ruta Nacional N° 65 Empalme Ruta Nacional N° 38 - Límite Tucumán/Catamarca - Sección III Subsección II: Km. 28 Cochuna	0	2.333.333	1	0	0,00	5,56	5,56	0,00	0,00
					76	Puente Internacional Salvador Mazza-Yacuiba	0	2.083.333	1	0	0,00	4,17	4,17	0,00	0,00
					51	Puente Internacional Salvador Mazza-Yacuiba	0	2.083.333	1	0	0,00	4,17	4,17	0,00	0,00
					79	r.reordenamiento acceso cosquin - dos puentes	35.683.000	4.833.000	1	0	86,78	13,22	13,22	0,00	0,00
					51	reordenamiento acceso cosquin - dos puentes	35.683.000	4.833.000	1	0	86,78	13,22	13,22	0,00	0,00
					80	r.8 - obra de intersecc.-r.n.8-accesoeste-cdad.de la carlot	0	173.333	1	0	0,00	8,33	8,33	0,00	0,00
					51	r.8 - obra de intersecc.- r.n.8-accesoeste-cdad.de la carlot	0	173.333	1	0	0,00	8,33	8,33	0,00	0,00
					81	Autovía 16 - Empalme R 63 - Acceso Puerto Tirol	0	1.111.111	1	0	0,00	0,00	0,00	0,00	0,00
					51	Autovía 16 - E. R. 63 - Acceso Puerto Tirol	0	1.111.111	1	0	0,00	0,00	0,00	0,00	0,00
					84	R 98 - Bandera - Pinto - Km.60	56.261.154	14.958.667	5.594.439	5.594.438	25,02	3,12	3,12	0,00	0,00
					51	R 98 - Bandera - Pinto - Km.60 (2)	56.261.154	7.042.000	3.283.861	5.594.438	100,00	0,00	0,00	0,00	0,00
					52	RN98 BANDERA-PINTO SECC II	0	2.916.667	0	0	0,00	4,17	4,17	0,00	0,00
					53	RN98 BANDERA-PINTO SECC III	0	2.500.000	0	0	0,00	4,17	4,17	0,00	0,00
					54	RN98 BANDERA-PINTO-SECC IV	0	2.500.000	2.310.578	0	0,00	4,17	4,17	0,00	0,00
					88	R.7 Doble Vía - Santa Rosa - Desaguadero (2)	463.679.189	37.609.000	3.445.554	3.445.554	100,00	0,00	0,00	0,00	0,00
					51	R.7 Doble Vía - Santa Rosa - Desaguadero (2)	333.601.000	50.000	6.399	6.399	100,00	0,00	0,00	0,00	0,00
					52	RN7 Desaguadero - San Martín Sección Desaguadero - La Paz (2)	130.078.189	37.559.000	3.439.155	3.439.155	100,00	0,00	0,00	0,00	0,00
					90	R 20 - Villa Dolores - Quinés - Lte.c/ Córdoba	0	1.718.750	1	0	0,00	8,33	8,33	0,00	0,00
					51	R 20 - Villa Dolores - Quinés - Lte.c/ Córdoba	0	1.718.750	1	0	0,00	8,33	8,33	0,00	0,00
					11	Mejoramiento y Reposición de Rutas - Fase IV									
					6	R 149 - Barrial - Uspallata-Secc.El Leoncito-Lte.con Mendoza	68.091.894	195.000	5.066.105	5.066.104	95,60	4,40	4,40	0,00	0,00
					51	R 149 - Barrial - Uspallata-Secc.El Leoncito-Lte.con Mendoza	68.091.894	195.000	5.066.105	5.066.104	95,60	4,40	4,40	0,00	0,00
					13	R N° 158 - Autovía San Francisco - Río Cuarto - Provincia de Córdoba	0	21.212.966	1	0	0,00	3,08	3,08	0,00	0,00
					51	R N° 158 - Autovía San Francisco - Río Cuarto - Provincia de Córdoba	0	1.208.614	0	0	0,00	2,08	2,08	0,00	0,00
					52	R N° 158 - San Francisco - Las Varillas - Sección Saturnino Laspiur - Las Varillas	0	1.888.889	0	0	0,00	2,08	2,08	0,00	0,00
					53	R N° 158 - Las Varillas - Villa María - Sección Las Varillas Las Playosa	0	3.979.425	0	0	0,00	4,17	4,17	0,00	0,00
					54	R N° 158 - Las Varillas Villa María La Playosa Villa María	0	6.330.711	0	0	0,00	5,56	5,56	0,00	0,00
					55	R N° 158 - Villa María - General Deheza - Sección Villa María Empalme RP N° 6	0	1.525.000	0	0	0,00	2,78	2,78	0,00	0,00
					56	R N° 158 - Villa María General Deheza - Sección Empalme RP N° 6 - General Deheza	0	1.217.083	0	0	0,00	2,78	2,78	0,00	0,00
					57	R N° 158 - General Deheza - Río IV Sección General Deheza - Puente sobre Río Chucul	0	1.654.583	0	0	0,00	2,78	2,78	0,00	0,00
					58	R N° 158 - General Deheza Río IV Sección Puente sobre Río Chucul - Río IV	0	2.211.458	0	0	0,00	2,78	2,78	0,00	0,00
					59	Ruta Nacional N° 158 - San Francisco - Las Varillas; Sección 1B - Quebracho Herrado - Saturnino Laspiur	0	1.197.203	1	0	0,00	2,08	2,08	0,00	0,00
					14	R N° 288 - P 73 - Rotonda Intersección RN N° 228 - RP N° 73	0	1.060.800	1	0	0,00	8,33	8,33	0,00	0,00
					51	R N° 288 - P 73 - Rotonda Intersección RN N° 228 - RP N° 73	0	1.060.800	1	0	0,00	8,33	8,33	0,00	0,00
					19	R N° 34 - Fin Multitrocha - Lte.c/Jujuy	0	5.000.000	2	0	0,00	2,78	2,78	0,00	0,00
					51	R N° 34 - Fin Multitrocha - Lte.c/Jujuy	0	5.000.000	2	0	0,00	2,78	2,78	0,00	0,00
					29	R N° 9 - Circunvalación de Sgo. del Estero - Emp. RN 9	80.137.601	4.338.000	15.861.912	15.861.911	88,68	11,32	11,32	2,75	6,89
					51	R N° 9 - Circunvalación de Sgo. del Estero - Emp. RN 9	80.137.601	4.338.000	15.861.912	15.861.911	88,68	11,32	11,32	2,75	6,89
					32	R N° 153 - Conexión Vial Los Berros - Barreal - Río Nikes	0	5.505.556	1	0	0,00	4,77	4,77	0,00	0,00
					51	R N° 153 - Conexión Vial Los Berros - Barreal - Río Nikes	0	2.013.889	0	0	0,00	2,78	2,78	0,00	0,00
					52	Ruta Nacional N° 153, Sección Ingreso a Túnel - El Portezuelo	0	1.088.889	0	0	0,00	5,56	5,56	0,00	0,00
					53	Ruta Nacional N° 153, Sección El Portezuelo	0	2.402.778	1	0	0,00	5,56	5,56	0,00	0,00
					34	R N° 151 - Empalme RP N° 69	11.697.148	57.000	1	0	100,00	0,00	0,00	0,00	0,00
					51	R N° 151 - Empalme RP N° 69	11.697.148	57.000	1	0	100,00	0,00	0,00	0,00	0,00
					35	R N° 66 - Perico - El Milagro- Emp. R N° 66-Emp.R N° 34	0	4.166.667	2	0	0,00	2,78	2,78	0,00	0,00
					51	R N° 66 - Perico - El Milagro- Emp. RN° 66-Emp. R N° 34	0	4.166.667	2	0	0,00	2,78	2,78	0,00	0,00
					36	R N° 66 - Perico - El Cuarteadero - Emp. RN° 66- Emp. RN° 34	0	4.166.667	1	0	0,00	2,78	2,78	0,00	0,00
					51	R N° 66 - Perico - El Cuarteadero - Emp. RN° 66- Emp. RN° 34	0	4.166.667	1	0	0,00	2,78	2,78	0,00	0,00
					37	R N° 34 - Límite con Salta - Acceso San Pedro de Jujuy -	0	22.083.332	2	0	0,00	3,50	3,50	0,00	0,00
					51	R N° 34 - Límite con Salta - Acceso San Pedro de Jujuy -	0	8.333.333	1	0	0,00	2,78	2,78	0,00	0,00
					52	Ruta Nacional N° 34 - Acceso San Pedro de Jujuy - Libertador General San Martín	0	8.333.333	0	0	0,00	2,78	2,78	0,00	0,00
					53	Ruta Nacional N° 34, Sección San Pedro - Puente sobre Río	0	3.333.333	0	0	0,00	4,17	4,17	0,00	0,00
					54	Ruta Nacional N° 34, Sección Puente sobre Río Ledesma - Ca	0	2.083.333	1	0	0,00	4,17	4,17	0,00	0,00
					45	R N° 157 - Variante Bella Vista - Emp. Aut. RN N° 38	0	1.005.000	1	0	0,00	5,56	5,56	0,00	0,00
					51	R N° 157 - Variante Bella Vista - Emp. Aut. RN N° 38	0	1.005.000	1	0	0,00	5,56	5,56	0,00	0,00
					47	R N° 12 - Acc. a San Benito Av. Almafuerde- Acceso Sur a Paraná	0	1.873.788	1	0	0,00	4,17	4,17	0,00	0,00
					51	R N° 12 - Acc. a San Benito Av. Almafuerde- Acceso Sur a Paraná	0	1.873.788	1	0	0,00	4,17	4,17	0,00	0,00
					53	RP N° 6 - Sachayoj - Otumpa - Secc.I	60.413.000	50.000	1	0	100,00	0,00	0,00	0,00	0,00
					51	RP N° 6 - Sachayoj - Otumpa - Secc.I	60.413.000	50.000	1	0	100,00	0,00	0,00	0,00	0,00
					77	R N° 75 - Las Padercitas - Sañogasta	0	1.427.333	1	0	0,00	8,33	8,33	0,00	0,00
					51	R N° 75 - Las Padercitas - Sañogasta	0	1.427.333	1	0	0,00	8,33	8,33	0,00	0,00
					78	R N° 154 - Emp. RN N° 35 - Emp. RN N° 22	9.189.244	12.330.000	1	0	39,40	60,60	60,60	0,00	0,00
					51	R N° 154 - Emp. RN N° 35 - Emp. RN N° 22	9.189.244	12.330.000	1	0	39,40	60,60	60,60	0,00	0,00
					81	R N° 20 -141- Ciclovia Difunta Correa-Caucete-Empalme R N° 141	12.733.000	2.575.000	1	0	100,00	0,00	0,00	0,00	0,00
					51	R N° 20 -141- Ciclovia Difunta Correa-Caucete-Empalme R N° 141	12.733.000	2.575.000	1	0	100,00	0,00	0,00	0,00	0,00
					83	R N° A007 - Red de acceso a la Ciudad de Santa Fe	0	2.016.889	1	0	0,00	5,56	5,56	0,00	0,00
					51	R N° A007 - Red de acceso a la Ciudad de Santa Fe	0	2.016.889	1	0	0,00	5,56	5,56	0,00	0,00

Cuadro C
INVERSIÓN REAL DIRECTA: PROYECTOS DE INVERSIÓN
AL 31/12/2014

Jur	SAF	Pg	Sp	Py	Ob	Descripcion	Ejec. Financiera acum. al 2013	Crédito inicial 2014	Vigente al 31/12/2014	Devengado al 31/12/2014	Ejec. Física acum. al 2013	Programación Inicial 2014	Programado Vig. al 31/12/2014	Ejecutado 4º trim	Ejecutado al 31/12/2014
					52	Ruta Nacional Nº 86 - Posta Cambio Zalazar - Límite con Salta - Sección II El Remanso - Lamadrid	132.859.000	73.460.559	74.949.235	0	70,15	29,85	29,85	3,32	26,76
					53	Ruta Nacional Nº 86 - Posta Cambio Zalazar - Límite con Salta - Sección III Lamadrid - Guadalcázar	155.751.000	106.129.589	71.129.589	0	69,37	30,63	30,63	9,76	18,90
					54	Ruta Nacional Nº 86 - Posta Cambio Zalazar - Límite con Salta - Sección IV Guadalcázar - El Solitario	0	97.685.680	2.685.680	37.110.937	0,00	57,14	57,14	11,77	11,77
					55	Ruta Nacional Nº 86 - Posta Cambio Zalazar - Límite con Salta - Sección IV V El Solitario - Puerto Irigoyen	0	95.380.677	201.722.035	1.009.375	0,00	57,14	57,14	6,47	6,47
					56	Ruta Nacional Nº 86 - Posta Cambio Zalazar - Límite con Salta - Sección IV VI Puerto Irigoyen - Misión San Martín	0	89.196.268	89.196.268	908.438	0,00	57,14	57,14	2,06	2,06
				49	R Nº 34 - Variante de Paso por Rafaela	0	2.916.667	1	0	0,00	4,17	4,17	0,00	0,00	
				51	R Nº 34 - Variante de Paso por Rafaela	0	2.916.667	1	0	0,00	4,17	4,17	0,00	0,00	
				52	R Nº 130 - Variante Paso por Villaguay	0	833.333	1	0	0,00	4,17	4,17	0,00	0,00	
				51	R Nº 130 - Variante Paso por Villaguay	0	833.333	1	0	0,00	4,17	4,17	0,00	0,00	
				60	R Nº 232 (Ex - RP Nº 106) - Empalme RN Nº 152 - Chelforó - Sección 1	0	1.044.317	1	0	0,00	4,17	4,17	0,00	0,00	
				51	R Nº 232 (Ex - RP Nº 106) - Empalme RN Nº 152 - Chelforó - Sección 1	0	1.044.317	1	0	0,00	4,17	4,17	0,00	0,00	
				61	R Nº 232 (Ex - RP Nº 106) - Empalme RN Nº 152 - Chelforó - Sección 2	0	1.041.667	1	0	0,00	4,17	4,17	0,00	0,00	
				51	R Nº 232 (Ex - RP Nº 106) - Empalme RN Nº 152 - Chelforó - Sección 2	0	1.041.667	1	0	0,00	4,17	4,17	0,00	0,00	
				62	Ruta Nº 232 (Ex - R.P. Nº 106) - Empalme R.N. Nº 152 - Chelf	134.559.502	22.657.000	14.410.629	14.410.628	96,25	3,75	3,75	0,00	2,99	
				51	Ruta Nº 232 (Ex - R.P. Nº 106) - Empalme R.N. Nº 152 - Chelf	134.559.502	22.657.000	14.410.629	14.410.628	96,25	3,75	3,75	0,00	2,99	
				63	R Nº 34 - Rosario - Empalme RN Nº A012	31.621.900	50.000	1	0	100,00	0,00	0,00	0,00	0,00	
				51	R Nº 34 - Rosario - Empalme RN Nº A012	31.621.900	50.000	1	0	100,00	0,00	0,00	0,00	0,00	
				67	Ruta Ex RP N 20 - Tamariscos - Emp. RP N 56	0	806.125	1	0	0,00	12,50	12,50	0,00	0,00	
				51	Ruta Ex - RP Nº 20 - Tamariscos - Empalme RP Nº 56	0	806.125	1	0	0,00	12,50	12,50	0,00	0,00	
				70	R Nº 150 - Las Flores Límite Internacional con Chile	54.027.323	24.538.000	8.078.594	8.078.593	41,85	58,15	58,15	0,00	0,00	
				51	R Nº 150 - Las Flores Límite Internacional con Chile	54.027.323	24.538.000	8.078.594	8.078.593	41,85	58,15	58,15	0,00	0,00	
				79	RN Nº 3 Avenida General Paz - Cañuelas Km. 43.110 Km. 61.383 - Buenos Aires	317.359.000	8.000	1	0	100,00	0,00	0,00	0,00	0,00	
				51	RN Nº 3 Avenida General Paz - Cañuelas Km. 43.110 Km. 61.383 - Buenos Aires	317.359.000	8.000	1	0	100,00	0,00	0,00	0,00	0,00	
				83	R Nº 65 (EX- Ruta Nº 365) Empalme R Nº 38 Límite con Catamarca Sección R Nº 38 - Alpachiri	20.038.000	50.000	1	0	100,00	0,00	0,00	0,00	0,00	
				51	R Nº 65 (EX- Ruta Nº 365) Empalme R Nº 38 Límite con Catamarca Sección R Nº 38 - Alpachiri	20.038.000	50.000	1	0	100,00	0,00	0,00	0,00	0,00	
				88	RN Nº40 Vilicum-Talacasto	0	2.916.667	1	0	0,00	4,17	4,17	0,00	0,00	
				51	RN Nº40 Vilicum-Talacasto	0	2.916.667	1	0	0,00	4,17	4,17	0,00	0,00	
				89	RN Nº40 Talacasto-San Roque	0	1.875.000	1	0	0,00	4,17	4,17	0,00	0,00	
				51	RN Nº40 Talacasto-San Roque	0	1.875.000	1	0	0,00	4,17	4,17	0,00	0,00	
				93	RN Nº101 Acceso Aeropuerto Puerto Iguazú-Andresito	0	78.178	2.772.105	2.772.105	0,00	66,67	66,67	10,53	13,47	
				51	RN Nº101 Acceso Aeropuerto Puerto Iguazú-Andresito	0	78.178	2.772.105	2.772.105	0,00	66,67	66,67	10,53	13,47	
				96	RN Nº11 Aut.Resistencia Formosa	0	4.166.667	1	0	0,00	2,78	2,78	0,00	0,00	
				51	Ruta Nacional Nº 11 - Tramo: Límite con la Provincia de Chaco - Empalme Ruta Nacional Nº 81, Sección 1	0	4.166.667	1	0	0,00	2,78	2,78	0,00	0,00	
				52	Ruta Nacional Nº 11 - Tramo: Límite con la Provincia de Chaco - Empalme Ruta Nacional Nº 81, Sección 2	0				0,00	2,78	2,78	0,00	0,00	
				13	Mejoramiento y Reposición de Rutas Fase VI										
				2	RN Nº16 Viaducto en Intersección av Sarmiento-Intersecciones con Av. Savín y RN Nº11	105.174.636	39.678.000	44.585.847	44.585.846	77,53	22,47	22,47	0,00	2,79	
				51	RN Nº16 Viaducto en Intersección av Sarmiento-Intersecciones con Av. Savín y RN Nº11	105.174.636	39.678.000	44.585.847	44.585.846	77,53	22,47	22,47	0,00	2,79	
				3	Ruta Nº 2 - Empalme Ruta Nacional Nº11 - Riacho He-He	47.263.777	226.000	1	0	100,00	0,00	0,00	0,00	0,00	
				51	Ruta Nº 2 - Empalme Ruta Nacional Nº11 - Riacho He-He	47.263.777	226.000	1	0	100,00	0,00	0,00	0,00	0,00	
				4	RN Nº38 Río Marapa (JB Alberdi)-Famaillá	0	12.306.722	1	0	0,00	2,78	2,78	0,00	0,00	
				51	RN Nº38 Río Marapa (JB Alberdi)-Famaillá	0	12.306.722	1	0	0,00	2,78	2,78	0,00	0,00	
				5	RN Nº40 Paso Externo por la Ciudad de Belén	0	839.500	1	0	0,00	4,17	4,17	0,00	0,00	
				51	RN Nº40 Paso Externo por la Ciudad de Belén	0	839.500	1	0	0,00	4,17	4,17	0,00	0,00	
				7	RN Nº26 Empalme RN Nº3-Pampa del Castillo	0	4.166.667	1	0	0,00	4,17	4,17	0,00	0,00	
				51	RN Nº26 Empalme RN Nº3-Pampa del Castillo	0	4.166.667	1	0	0,00	4,17	4,17	0,00	0,00	
				8	Conexión Vial Santa Fe - Santo Tomé	0	2.777.778	1	0	0,00	2,78	2,78	0,00	0,00	
				51	Conexión Vial Santa Fe - Santo Tomé	0	2.777.778	1	0	0,00	2,78	2,78	0,00	0,00	
				9	RN Nº237 Av. Bustillo entre S.Carlos de Bariloche y Liao Liao Sección I	0	46.296	1	0	0,00	44,44	44,44	0,00	0,00	
				51	RN Nº237 Av. Bustillo entre S.Carlos de Bariloche y Liao Liao Sección I	0	46.296	1	0	0,00	44,44	44,44	0,00	0,00	
				10	RN Nº237 Av. Bustillo entre S.Carlos de Bariloche y Liao Liao Sección II	26.586.145	21.152.000	6.266.661	6.266.661	60,44	39,56	39,56	4,35	4,35	
				51	RN Nº237 Av. Bustillo entre S.Carlos de Bariloche y Liao Liao Sección II	26.586.145	21.152.000	6.266.661	6.266.661	60,44	39,56	39,56	4,35	4,35	
				11	RN Nº68 El Carril-Río Ancho	0	5.125.000	1	0	0,00	4,17	4,17	0,00	0,00	
				51	RN Nº68 El Carril-Río Ancho	0	5.125.000	1	0	0,00	4,17	4,17	0,00	0,00	
				12	RN Nº40 Mendoza-Límite con San Juan	0	500.000	1	0	0,00	4,17	4,17	0,00	0,00	
				51	RN Nº40 Mendoza-Límite con San Juan	0	500.000	1	0	0,00	4,17	4,17	0,00	0,00	
				16	Ruta Nacional Nº 51 San Antonio de los Cobres - Paso Sico	0	15.887.251	1	0	0,00	4,50	4,50	0,00	0,00	
				51	Ruta Nacional Nº 51 San Antonio de los Cobres - Paso Sico - San Antonio de los Cobres - Mina La Poma	0	3.151.140	0	0	0,00	16,67	16,67	0,00	0,00	
				52	Ruta Nacional Nº 51 San Antonio de los Cobres - Paso Sico - Mina La Poma - Alto Chorrillos	0	6.291.667	0	0	0,00	4,17	4,17	0,00	0,00	
				53	Ruta Nacional Nº 51 San Antonio de los Cobres - Paso Sico - Alto Chorrillos Km. 180,00 - Paso de Sico Km. 289,00	0	3.944.444	0	0	0,00	5,56	5,56	0,00	0,00	
				54	Ruta Nacional Nº51 San Antonio de los Cobres (Campo Amarillo) (km 199) - Pº de Sico (km 289).	0	2.500.000	1	0	0,00	2,78	2,78	0,00	0,00	
				17	RN Nº118 Empalme RN Nº12-Empalme RN Nº5	594.744	5.447.000	1	0	0,00	100,00	100,00	45,44	45,44	

Cuadro C
INVERSIÓN REAL DIRECTA: PROYECTOS DE INVERSIÓN
AL 31/12/2014

Jur	SAF	Pg	Sp	Py	Ob	Descripcion	Ejec. Financiera acum. al 2013	Crédito inicial 2014	Vigente al 31/12/2014	Devengado al 31/12/2014	Ejec. Física acum. al 2013	Programación Inicial 2014	Programado Vig. al 31/12/2014	Ejecutado 4º trim	Ejecutado al 31/12/2014
					51	RN Nº118 Empalme RN Nº12-Empalme RN Nº5	594.744	5.447.000	1		0,00	100,00	100,00	45,44	45,44
					18	RN Nº123 Emp.RN Nº12-Emp. RN Nº119	0	1.437.500	1		0,00	6,25	6,25	0,00	0,00
					51	RN Nº123 Emp.RN Nº12-Emp. RN Nº119	0	1.437.500	1		0,00	6,25	6,25	0,00	0,00
					19	RN Nº12 Gral.Galarza-Nogoyá	0	1.600.000	1		0,00	3,33	3,33	0,00	0,00
					51	RN Nº 12 Gral.Galarza-Nogoyá	0	1.600.000	1		0,00	3,33	3,33	0,00	0,00
					20	Ruta s/nº Nogoyá-Villaguay	0	1.555.556	1		0,00	2,78	2,78	0,00	0,00
					51	Ruta s/nº Nogoyá-Villaguay	0	1.555.556	1		0,00	2,78	2,78	0,00	0,00
					22	RN Nº52 Empalme Ex RNNº40 Susques	0	875.000	1		0,00	12,50	12,50	0,00	0,00
					51	RN Nº52 Empalme Ex RNNº40 Susques	0	875.000	1		0,00	12,50	12,50	0,00	0,00
					23	RN Nº52 Susques-Emp.RPNº16	0	375.000	1		0,00	25,00	25,00	0,00	0,00
					51	RN Nº52 Susques-Emp.RPNº16	0	375.000	1		0,00	25,00	25,00	0,00	0,00
					24	RN Nº 40 Paicone-La Quiaca	0	9.166.667	1		0,00	4,17	4,17	0,00	0,00
					51	RN Nº 40 Paicone-La Quiaca	0	2.916.667	0		0,00	4,17	4,17	0,00	0,00
					52	Ruta Nacional Nº 40, Tramo Paicone - Ex Ruta Provincial Nº	0	2.916.667	0		0,00	4,17	4,17	0,00	0,00
					53	Ruta Nacional Nº 40, Tramo Paicone - Ex Ruta	0	3.333.333	1		0,00	4,17	4,17	0,00	0,00
					25	RN Nº76 Punta de Agua-Pircas Negras	0	1.250.000	1		0,00	8,33	8,33	0,00	0,00
					51	RN Nº76 Punta de Agua-Pircas Negras	0	1.250.000	1		0,00	8,33	8,33	0,00	0,00
					26	RN Nº7 Acceso Este a Mendoza (2)	0	1.833.333	4.142.602	4.142.601	100,00	0,00	0,00	0,00	0,00
					51	RN Nº7 Acceso Este a Mendoza (2)	0	1.833.333	4.142.602	4.142.601	100,00	0,00	0,00	0,00	0,00
					27	RN Nº7 Empalme RN Nº40 Límite con Chile	0	2.083.333	1		0,00	4,17	4,17	0,00	0,00
					51	Ruta Nacional Nº 7 - Empalme Ruta Nacional Nº 40 Uspallata - Límite con Chile	0	2.083.333	1		0,00	4,17	4,17	0,00	0,00
					28	RN Nº14 L.N.Alem-Oberá	0	2.777.778	1		0,00	5,56	5,56	0,00	0,00
					51	RN Nº14 L.N.Alem-Oberá	0	2.777.778	1		0,00	5,56	5,56	0,00	0,00
					29	RN Nº12 Variante Yabebiry	0	1.111.111	1		0,00	5,56	5,56	0,00	0,00
					51	RN Nº12 Variante Yabebiry	0	1.111.111	1		0,00	5,56	5,56	0,00	0,00
					30	RN Nº12 Variante por Gobernador Roca	0	2.083.333	1		0,00	4,17	4,17	0,00	0,00
					51	RN Nº12 Variante por Gobernador Roca	0	2.083.333	1		0,00	4,17	4,17	0,00	0,00
					31	RN Nº86 Misión La Paz-Tonono	0	2.500.000	1		0,00	4,17	4,17	0,00	0,00
					51	RN Nº86 Misión La Paz-Tonono	0	2.500.000	1		0,00	4,17	4,17	0,00	0,00
					32	Autovía RNNºAO12	0	3.333.333	1		0,00	2,08	2,08	0,00	0,00
					51	Autovía RNNºAO12	0	3.333.333	1		0,00	2,08	2,08	0,00	0,00
					33	RN Nº33 Variante por Pérez	0	1.388.889	1		0,00	2,78	2,78	0,00	0,00
					51	RN Nº33 Variante por Pérez	0	1.388.889	1		0,00	2,78	2,78	0,00	0,00
					34	RN Nº11 Empalme RN Nº 98 - Límite con Chaco	0	2.179.470	1		0,00	8,33	8,33	0,00	0,00
					51	RN Nº11 Empalme RN Nº 98 - Límite con Chaco	0	2.179.470	1		0,00	8,33	8,33	0,00	0,00
					35	Ruta Nacional Nº 11 - Recreo-San Justo-Autovía Santa Fe	0	2.777.778	1		0,00	2,78	2,78	0,00	0,00
					51	RN Nº11 Recreo - San Justo	0	2.777.778	1		0,00	2,78	2,78	0,00	0,00
					36	RN Nº3 Hito 1-San Sebastián	389.935.829	70.415.760	102.371.623	102.371.622	56,90	28,73	28,73	1,63	5,83
					51	RN Nº3 Hito 1-San Sebastián	389.935.829	70.415.760	102.371.623	102.371.622	56,90	28,73	28,73	1,63	5,83
					37	RN Nº38 Río Marapa-Famailá	0	15.564.665	1		0,00	2,98	2,98	0,00	0,00
					51	RN Nº38 Río Marapa-Famailá	0	12.442.443	0		0,00	2,78	2,78	0,00	0,00
					52	Ruta Nacional Nº 38, Tramo Río Marapa - Famailá Duplicació	0	2.072.222	0		0,00	2,78	2,78	0,00	0,00
					53	Acceso a Bariloche por calles Widerhold y Miramar	0	1.050.000	1		0,00	4,17	4,17	0,00	0,00
					38	RN Nº38 Acceso Sur a Catamarca	0	1.858.333	1		0,00	4,17	4,17	0,00	0,00
					51	RN Nº38 Acceso Sur a Catamarca	0	1.858.333	1		0,00	4,17	4,17	0,00	0,00
					39	RN Nº35 Paso por Santa Rosa	0	833.333	1		0,00	4,17	4,17	0,00	0,00
					51	RN Nº35 Paso por Santa Rosa	0	833.333	1		0,00	4,17	4,17	0,00	0,00
					40	RN Nº35 Paso por Ataliva Roca	11.834.000	50.000	1		100,00	0,00	0,00	0,00	0,00
					51	RN Nº35 Paso por Ataliva Roca	11.834.000	50.000	1		100,00	0,00	0,00	0,00	0,00
					41	Ruta Nacional Nº 16 - Límite Corrientes Chaco - Makalle	0	4.333.333	1		0,00	8,33	8,33	0,00	0,00
					51	RN Nº16 Viaducto y adecuac hidráulica intersección.AvdaSarmiento	0	3.333.333	0		0,00	8,33	8,33	0,00	0,00
					52	Ruta Nacional Nº 16 - Límite Corrientes Chaco - Makalle - Intersección Ruta Nacional Nº 11 Km. 17,56	0	1.000.000	1		0,00	8,33	8,33	0,00	0,00
					42	RN Nº9 Intersección con RP Nº17	0	2.514.500	1		0,00	8,33	8,33	0,00	0,00
					51	RN Nº9 Intersección con RP Nº17	0	2.514.500	1		0,00	8,33	8,33	0,00	0,00
					43	RN Nº20-148 Circunvalación sur a Villa Dolores	41.658.106	12.615.000	19.258.243	19.258.241	70,23	27,48	27,48	2,78	11,16
					51	RN Nº20-148 Circunvalación sur a Villa Dolores	41.658.106	12.615.000	19.258.243	19.258.241	70,23	27,48	27,48	2,78	11,16
					44	RN Nº40 Albardón-Talacasto	0	583.333	1		0,00	4,17	4,17	0,00	0,00
					51	RN Nº40 Albardón-Talacasto	0	583.333	1		0,00	4,17	4,17	0,00	0,00
					45	RN Nº25 Autovía Trelew-Gaimán	188.273.847	50.000	5.840.621	5.840.621	99,58	0,42	0,42	0,00	0,07
					51	RN Nº25 Autovía Trelew-Gaimán	188.273.847	50.000	5.840.621	5.840.621	99,58	0,42	0,42	0,00	0,07
					46	RN Nº26 Pampa del Castillo-Cerro Dragón	0	1.111.111	1		0,00	5,56	5,56	0,00	0,00
					51	RN Nº26 Pampa del Castillo-Cerro Dragón	0	1.111.111	1		0,00	5,56	5,56	0,00	0,00
					47	Ruta Nacional Nº12 Empedrado-Paso de la Patria	0	1.875.000	1		0,00	4,17	4,17	0,00	0,00
					51	Ruta Nacional Nº12 Empedrado-Paso de la Patria	0	1.875.000	1		0,00	4,17	4,17	0,00	0,00
					48	Ruta Nacional Nº12 Límite con Entre Ríos-Goya	0	1.805.556	1		0,00	2,78	2,78	0,00	0,00
					51	Ruta Nacional Nº12 Límite con Entre Ríos-Goya	0	1.805.556	1		0,00	2,78	2,78	0,00	0,00
					50	RN Nº143 San Rafael-Las Paredes km 664-km 668,60	0	636.667	1		0,00	16,67	16,67	0,00	0,00
					51	RN Nº143 San Rafael-Las Paredes km 664-km 668,60	0	636.667	1		0,00	16,67	16,67	0,00	0,00
					51	RN Nº40 Pie de Médano-Sta María-Río Yapaz (2)	4.911.851	4.517.000	21.419.856	21.419.855	100,00	0,00	0,00	0,00	0,00
					51	RN Nº40 Pie de Médano-Sta María-Río Yapaz (2)	4.911.851	4.517.000	21.419.856	21.419.855	100,00	0,00	0,00	0,00	0,00

Cuadro C
INVERSIÓN REAL DIRECTA: PROYECTOS DE INVERSIÓN
AL 31/12/2014

Jur	SAF	Pg	Sp	Py	Ob	Descripcion	Ejec. Financiera acum. al 2013	Crédito inicial 2014	Vigente al 31/12/2014	Devengado al 31/12/2014	Ejec. Física acum. al 2013	Programación Inicial 2014	Programado Vig. al 31/12/2014	Ejecutado 4º trim	Ejecutado al 31/12/2014
52						RN Nº95 Acceso Oeste a Villa Angela	0	1.000.000	1	0	0,00	8,33	8,33	0,00	0,00
51						RN Nº95 Acceso Oeste a Villa Angela	0	1.000.000	1	0	0,00	8,33	8,33	0,00	0,00
54						RN Nº12 Itaibaté-Ituzaingó-Empalme RN Nº118	0	500.000	1	0	0,00	16,67	16,67	0,00	0,00
51						RN Nº12 Itaibaté-Ituzaingó-Empalme RN Nº118	0	500.000	1	0	0,00	16,67	16,67	0,00	0,00
55						RN Nº14 Empalme RP Nº40-Empalme RP Nº120-Variante Virasoro	0	2.777.778	1	0	0,00	5,56	5,56	0,00	0,00
51						RN Nº14 Empalme RP Nº40-Empalme RP Nº120-Variante Virasoro	0	2.777.778	1	0	0,00	5,56	5,56	0,00	0,00
57						RN Nº9 Villa del Totoral-Límite con Chile	326.910.876	42.110.667	32.277.670	32.277.670	73,65	17,57	17,57	0,00	1,16
51						RN Nº9 Villa del Totoral-Límite con Chile	326.910.876	42.110.667	32.277.670	32.277.670	73,65	17,57	17,57	0,00	1,16
58						Camino al Complejo Recreativo de Ezeiza	101.419.006	635.000	1	0	100,00	0,00	0,00	0,00	0,00
51						Camino al Complejo Recreativo de Ezeiza	101.419.006	635.000	1	0	100,00	0,00	0,00	0,00	0,00
59						R.143 Unión R.Nº143 y 146	0	1.373.833	1	0	0,00	4,17	4,17	0,00	0,00
51						R.143 Unión R.Nº143 y 146	0	1.373.833	1	0	0,00	4,17	4,17	0,00	0,00
60						RN Nº40 Luján de Cuyo Tunuyán-Sección III Anchoris RPNº96	163.257.056	57.841.744	94.790.915	94.790.914	63,95	36,05	36,05	6,61	10,46
51						RN Nº40 Luján de Cuyo Tunuyán-Sección III Anchoris RPNº96	163.257.056	57.841.744	94.790.915	94.790.914	63,95	36,05	36,05	6,61	10,46
61						RN Nº40 Luján de Cuyo Tunuyán S IV Variante por Tunuyán	0	1.875.000	1	0	0,00	4,17	4,17	0,00	0,00
51						RN Nº40 Luján de Cuyo Tunuyán S IV Variante por Tunuyán	0	1.875.000	1	0	0,00	4,17	4,17	0,00	0,00
62						Ruta Nacional Nº 149 Pachaco - Calingasta Tramo: km 100 -	0	4.722.222	1	0	0,00	5,56	5,56	0,00	0,00
51						Ruta Nacional Nº 149 Pachaco - Calingasta Tramo: km 100 -	0	3.333.333	0	0	0,00	5,56	5,56	0,00	0,00
52						Ruta Nacional Nº 149 Pachaco - Calingasta Tramo: km 120 -	0	1.388.889	1	0	0,00	5,56	5,56	0,00	0,00
63						Ruta Nacional Nº 40 - Estabilización de Taludes - Provincia	0	583.333	1	0	0,00	4,17	4,17	0,00	0,00
51						Ruta Nacional Nº 40 - Estabilización de Taludes - Provincia	0	583.333	1	0	0,00	4,17	4,17	0,00	0,00
64						Ruta Nacional Nº 40, tramo empalme Ruta Nacional Nº 7 (Acceso Este)-Calle Azcuénaga-Remodelación Intercambiador (2)	57.346.736	50.000	5.356.915	5.356.914	100,00	0,00	0,00	0,00	0,00
51						Ruta Nacional Nº 40, tramo empalme Ruta Nacional Nº 7 (Acceso Este)-Calle Azcuénaga-Remodelación Intercambiador (2)	57.346.736	50.000	5.356.915	5.356.914	100,00	0,00	0,00	0,00	0,00
65						Ruta Nacional Nº 25 Duplicación de Calzada - Tramo:Rawson -	0	2.500.000	1	0	0,00	4,17	4,17	0,00	0,00
51						Ruta Nacional Nº 25 Duplicación de Calzada - Tramo:Rawson -	0	2.500.000	1	0	0,00	4,17	4,17	0,00	0,00
66						Ruta Nacional Nº 25 Duplicación de Calzada - Tramo:Trelew -	0	3.333.333	1	0	0,00	4,17	4,17	0,00	0,00
51						Ruta Nacional Nº 25 Duplicación de Calzada - Tramo:Trelew -	0	3.333.333	1	0	0,00	4,17	4,17	0,00	0,00
67						Ruta Nacional Nº 40 Acceso Sur a Mendoza- Provincia de Mend	0	2.111.150	1	0	0,00	4,17	4,17	0,00	0,00
51						Ruta Nacional Nº 40 Acceso Sur a Mendoza- Provincia de Mend	0	2.111.150	1	0	0,00	4,17	4,17	0,00	0,00
68						Construcción Puente Ruta Nacional Nº 40 Empalme Ruta Nacion	7.288.000	1.492.000	1	0	100,00	0,00	0,00	0,00	0,00
51						Construcción Puente Ruta Nacional Nº 40 Empalme Ruta Nacion	7.288.000	1.492.000	1	0	100,00	0,00	0,00	0,00	0,00
69						Ruta Nacional Nº 11 Pavimentación Acceso a Margarita Belén	0	1.100.000	1	0	0,00	16,67	16,67	0,00	0,00
51						Ruta Nacional Nº 11 Pavimentación Acceso a Margarita Belén	0	1.100.000	1	0	0,00	16,67	16,67	0,00	0,00
70						Empalme Ruta Nacional Nº 14 - Empalme Ruta Nacional Nº 7 y	71.037.000	50.000	1	0	100,00	0,00	0,00	0,00	0,00
51						Empalme Ruta Nacional Nº 14 - Empalme Ruta Nacional Nº 7 y	71.037.000	50.000	1	0	100,00	0,00	0,00	0,00	0,00
71						Construcción Campamento Zarate - Provincia de Buenos Aires	0	2.500.000	1	0	0,00	12,50	12,50	0,00	0,00
51						Construcción Campamento Zarate - Provincia de Buenos Aires	0	2.500.000	1	0	0,00	12,50	12,50	0,00	0,00
72						Pavimentación de Calles Colectoras Monteros - San Martín de	221.592	10.841.000	5.000.705	5.000.704	35,62	64,38	64,38	11,49	11,49
51						Pavimentación de Calles Colectoras Monteros - San Martín de	221.592	10.841.000	5.000.705	5.000.704	35,62	64,38	64,38	11,49	11,49
74						Ruta Nacional Nº 23 Valcheta - Pilcaniyeu - Tramo: Los Menudos	157.379.771	16.203.212	110.694.478	110.694.476	47,70	26,04	26,04	6,61	30,09
51						Ruta Nacional Nº 23 Valcheta - Pilcaniyeu - Tramo: Los Menudos (14)	157.379.771	15.942.800	110.434.066	44.021.649	96,35	3,65	3,65	4,52	13,33
52						Ruta Nacional Nº 23 Valcheta - Pilcaniyeu - Tramo:Maquincha	0	260.412	260.412	66.672.828	0,00	47,98	47,98	8,66	46,52
75						Ruta Nacional Nº 40 - Tramo: El Sosneado - Pareditas	92.560.580	173.784.569	424.457.690	418.457.690	14,90	47,02	47,02	5,83	25,87
51						Ruta Nacional Nº 40 - Tramo: El Sosneado - La Jaula	25.817.256	71.165.661	252.180.151	174.295.496	8,95	49,66	49,66	2,46	12,69
52						Ruta Nacional Nº 40 - Tramo: La Jaula - Empalme Ruta Provincial	66.743.324	102.618.908	172.277.539	244.162.194	27,62	41,36	41,36	13,03	54,03
76						Repavimentación de Avenida Ballofet - Provincia de Mendoza	0	833.333	1	0	0,00	8,33	8,33	0,00	0,00
51						Repavimentación de Avenida Ballofet - Provincia de Mendoza	0	833.333	1	0	0,00	8,33	8,33	0,00	0,00
77						Ruta Nacional Nº 40 Límite con San Juan - Provincia de Mendoza	0	466.081	1	0	0,00	33,33	33,33	0,00	0,00
51						Ruta Nacional Nº 40 Límite con San Juan - Provincia de Mendoza	0	466.081	1	0	0,00	33,33	33,33	0,00	0,00
78						Repavimentación Ruta Nacional Nº 11 - Tramo: Rotonda Cruz	69.982.746	77.142.345	50.745.315	50.745.311	44,99	30,01	30,01	6,91	12,44
51						Repavimentación Ruta Nacional Nº 11 - Tramo: Rotonda Cruz	69.982.746	77.142.345	50.745.315	50.745.311	44,99	30,01	30,01	6,91	12,44
79						Construcción de Segunda Calzada Ruta Nacional Nº 11 - Tramo	0	3.333.333	1	0	0,00	4,17	4,17	0,00	0,00
51						Construcción de Segunda Calzada Ruta Nacional Nº 11 - Tramo	0	3.333.333	1	0	0,00	4,17	4,17	0,00	0,00
80						Construcción de Segunda Calzada Ruta Nacional Nº 22 - Tramo	16.884.040	100.049.741	63.666.534	63.666.533	13,72	64,71	64,71	6,10	16,74
51						Construcción de Segunda Calzada Ruta Nacional Nº 22 - Tramo	16.884.040	100.049.741	63.666.534	63.666.533	13,72	64,71	64,71	6,10	16,74
81						Ruta Nacional Nº 3 - Variante Circunvalación Autovía Comodo	0	1.666.667	1	0	0,00	4,17	4,17	0,00	0,00
51						Ruta Nacional Nº 3 - Variante Circunvalación Autovía Comodo	0	1.666.667	1	0	0,00	4,17	4,17	0,00	0,00
83						Ruta Nacional Nº 40 - Tramo: Bardas Blancas - Malargüe -	0	3.125.000	1	0	0,00	4,17	4,17	0,00	0,00
51						Ruta Nacional Nº 40 - Tramo: Bardas Blancas - Malargüe -	0	3.125.000	1	0	0,00	4,17	4,17	0,00	0,00
84						Construcción de Segunda Calzada Ruta Nacional Nº 9 - Tramo Circunvalación de Córdoba - Villa del Totoral - Córdoba	0	11.630.159	1	0	0,00	4,17	4,17	0,00	0,00
51						Construcción de Segunda Calzada Ruta Nacional Nº 9 - Tramo Circunvalación de Córdoba - Juárez Celman - Córdoba	0	4.248.142	1	0	0,00	4,17	4,17	0,00	0,00
52						Construcción de Segunda Calzada Ruta Nacional Nº 9 - Tramo Juárez Celman - Sinsacate - Córdoba	0	4.178.500	0	0	0,00	4,17	4,17	0,00	0,00
53						Construcción de Segunda Calzada Ruta Nacional Nº 9 - Tramo Sinsacate - Villa del Totoral - Córdoba	0	3.203.517	0	0	0,00	4,17	4,17	0,00	0,00
85						Ruta Nacional Nº 76 - Tramo: Quebrada Santo Domingo - Pirca	137.644.302	61.974.600	71.722.795	71.722.795	24,10	60,72	60,72	2,93	5,36
51						Ruta Nacional Nº 76 - Tramo: Quebrada Santo Domingo - Pirca	137.644.302	61.974.600	71.722.795	71.722.795	24,10	60,72	60,72	2,93	5,36

Cuadro C
INVERSIÓN REAL DIRECTA: PROYECTOS DE INVERSIÓN
AL 31/12/2014

Jur	SAF	Pg	Sp	Py	Ob	Descripcion	Ejec. Financiera acum. al 2013	Crédito inicial 2014	Vigente al 31/12/2014	Devengado al 31/12/2014	Ejec. Física acum. al 2013	Programación Inicial 2014	Programado Vig. al 31/12/2014	Ejecutado 4º trim	Ejecutado al 31/12/2014
					86	Ruta Nacional Nº 75 - Tramo: Las Padercitas - Dique Los Sauce	0	2.555.556	23.801.374	23.801.373	0,19	34,22	34,22	0,54	4,12
					51	Ruta Nacional Nº 75 - Tramo: Las Padercitas - Dique Los Sauce	0	2.555.556	23.801.374	23.801.373	0,19	34,22	34,22	0,54	4,12
					88	Ruta Nacional Nº 40 - Tramo: Los Tambillos - Río Miranda -	292.691.423	82.990.936	171.519.749	171.519.749	61,34	20,17	20,17	4,55	19,38
					51	Ruta Nacional Nº 40 - Tramo: Los Tambillos - Río Miranda -	292.691.423	82.990.936	171.519.749	171.519.749	61,34	20,17	20,17	4,55	19,38
					89	Construcción Segunda Calzada Ruta Nacional Nº 20 - Tramo: C	0	2.166.667	1	0	0,00	8,33	8,33	0,00	0,00
					51	Construcción Segunda Calzada Ruta Nacional Nº 20 - Tramo: C	0	2.166.667	1	0	0,00	8,33	8,33	0,00	0,00
					90	Construcción Segunda Calzada Ruta Nacional Nº 40 - Tramo: A	0	1.333.333	1	0	0,00	8,33	8,33	0,00	0,00
					51	Construcción Segunda Calzada Ruta Nacional Nº 40 - Tramo: A	0	1.333.333	1	0	0,00	8,33	8,33	0,00	0,00
					94	Construcción Camino de Vinculación Ruta Nacional Nº 40 -	0	1.205.556	1	0	0,00	11,11	11,11	0,00	0,00
					51	Construcción Camino de Vinculación Ruta Nacional Nº 40 -	0	1.205.556	1	0	0,00	11,11	11,11	0,00	0,00
					96	Repavimentación y Ensanche Ruta Nacional Nº 3 - San Antonio	137.090.917	60.422.297	107.771.531	107.771.530	55,67	44,33	44,33	9,44	36,23
					51	Repavimentación y Ensanche Ruta Nacional Nº 3 - San Antonio	137.090.917	60.422.297	107.771.531	107.771.530	55,67	44,33	44,33	9,44	36,23
					97	Repavimentación y Ensanche Ruta Nacional Nº 3 - Ruta Provincial	124.638.611	69.374.478	80.192.902	80.192.902	42,02	46,38	46,38	6,75	19,44
					51	Repavimentación y Ensanche Ruta Nacional Nº 3 - Ruta Provincial	124.638.611	69.374.478	80.192.902	80.192.902	42,02	46,38	46,38	6,75	19,44
					98	Repavimentación y Ensanche Ruta Nacional Nº 3 - Sierra Grande	221.165.090	49.143.774	84.222.894	84.222.893	72,42	22,06	22,06	5,57	23,84
					51	Repavimentación y Ensanche Ruta Nacional Nº 3 - Sierra Grande	221.165.090	49.143.774	84.222.894	84.222.893	72,42	22,06	22,06	5,57	23,84
					99	Repavimentación y Ensanche Ruta Nacional Nº 251	202.358.200	66.814.080	68.925.024	68.925.023	69,70	24,24	24,24	4,27	19,50
					51	Repavimentación y Ensanche Ruta Nacional Nº 251	202.358.200	66.814.080	68.925.024	68.925.023	69,70	24,24	24,24	4,27	19,50
14					2	Mejoramiento y Reposición de Rutas Fase VII									
					51	Construcción Autopista Camino del Buen Ayre y Repavimentaci	477.372.934	449.124.307	314.526.059	314.526.058	11,56	32,45	32,45	0,74	1,66
					52	Construcción Autopista Camino del Buen Ayre -Tramo I: Acce	341.134.315	86.269.473	182.424.957	101.394.136	21,50	31,40	31,40	1,29	2,79
					53	Construcción Autopista Camino del Buen Ayre -Tramo III: Rut	71.254.000	132.066.661	58.227.568	94.700.963	11,78	34,15	34,15	0,62	1,86
					54	Construcción Autopista Camino del Buen Ayre -Tramo IV : Rut	53.573.287	113.188.021	50.229.046	100.771.926	8,36	35,47	35,47	1,05	1,63
					55	Construcción Autopista Camino del Buen Ayre -Tramo IV : Rut	11.411.332	115.516.819	21.561.155	17.659.033	2,33	35,52	35,52	0,00	0,00
					55	Repavimentación Camino del Buen Ayre	0	2.083.333	2.083.333	0	0,00	4,17	4,17	0,00	0,00
					3	Plan de Remediación de Canteras - Rutas Varias (11)	0	0	10.391.132	10.391.132	0,00	100,00	100,00	25,00	100,00
					51	Plan de Remediación de Canteras - Rutas Varias (11)	0	0	10.391.132	10.391.132	0,00	100,00	100,00	25,00	100,00
					4	Ruta Nacional Nº 9 Av. Circunvalación - Canal San	22.895.161	57.881.481	13.007.635	13.007.633	21,52	62,78	62,78	2,10	6,30
					51	Ruta Nacional Nº 9 Av. Circunvalación - Canal San	22.895.161	57.881.481	13.007.635	13.007.633	21,52	62,78	62,78	2,10	6,30
					5	Ruta Nacional Nº 152 Empalme Ruta Nacional Nº 143	0	1.828.722	1	0	0,00	5,56	5,56	0,00	0,00
					51	Ruta Nacional Nº 152 Empalme Ruta Nacional Nº 143	0	1.828.722	1	0	0,00	5,56	5,56	0,00	0,00
					6	Ruta Nacional Nº 152 Empalme Ruta Nacional Nº 143	0	2.477.778	1	0	0,00	5,56	5,56	0,00	0,00
					51	Ruta Nacional Nº 152 Empalme Ruta Nacional Nº 143	0	2.477.778	1	0	0,00	5,56	5,56	0,00	0,00
					7	Ruta Nacional Nº 152 Empalme Ruta Nacional Nº 143	0	2.555.556	1	0	0,00	5,56	5,56	0,00	0,00
					51	Ruta Nacional Nº 152 Empalme Ruta Nacional Nº 143	0	2.555.556	1	0	0,00	5,56	5,56	0,00	0,00
					8	Ruta Nacional Nº 152 Empalme Ruta Nacional Nº 143	0	1.716.667	1	0	0,00	5,56	5,56	0,00	0,00
					51	Ruta Nacional Nº 152 Empalme Ruta Nacional Nº 143	0	1.716.667	1	0	0,00	5,56	5,56	0,00	0,00
					9	Ruta Nacional Nº 9, Ruta Nacional Nº 11, y Ruta Nacional Nº 33 - Red de Accesos a Rosario	0	1.441.667	1	0	0,00	4,17	4,17	0,00	0,00
					51	Ruta Nacional Nº 9, Ruta Nacional Nº 11 y Ruta Nacional Nº 33 - Red de Accesos a Rosario	0	1.441.667	1	0	0,00	4,17	4,17	0,00	0,00
					12	Ruta Nacional Nº 95 - Empalme Ruta Provincial Nº 2 - Límite entre Santa Fe y Chaco - Km. 768,77 - Km. 813,09	136.329.976	44.384.971	29.344.274	29.344.273	75,44	19,65	19,65	0,00	5,28
					51	Ruta Nacional Nº 95 - Empalme Ruta Provincial Nº 2 - Límite entre Santa Fe y Chaco - Km. 768,77 - Km. 813,09	136.329.976	44.384.971	29.344.274	29.344.273	75,44	19,65	19,65	0,00	5,28
					13	Ruta Nacional Nº 95 - Empalme Ruta Provincial Nº 2 - Límite entre Santa Fe y Chaco - Km. 813,09 - Km. 862,64	0	2.000.000	1	0	0,00	4,17	4,17	0,00	0,00
					51	Ruta Nacional Nº 95 - Empalme Ruta Provincial Nº 2 - Límite entre Santa Fe y Chaco - Km. 813,09 - Km. 862,64	0	2.000.000	1	0	0,00	4,17	4,17	0,00	0,00
					17	Ruta Nacional Nº 52 - Empalme Ruta Provincial Nº 79 - Susques (Km. 62,68) - (Km. 79,85)	0	1.569.167	1	0	0,00	8,33	8,33	0,00	0,00
					51	Ruta Nacional Nº 52 - Empalme Ruta Provincial Nº 79 - Susques (Km. 62,68) - (Km. 79,85)	0	1.569.167	1	0	0,00	8,33	8,33	0,00	0,00
					18	Ruta Nacional Nº 38 - Límite con La Rioja - Río Ongolí	0	1.666.667	1	0	0,00	4,17	4,17	0,00	0,00
					51	Ruta Nacional Nº 38 - Límite con La Rioja - Río Ongolí	0	1.666.667	1	0	0,00	4,17	4,17	0,00	0,00
					19	Ruta Nacional Nº 7 - Empalme ex Ruta Nacional Nº 7 y Actual Ruta Nacional Nº 7 (14)	155.372.480	44.602.578	68.514.582	68.514.582	85,76	14,24	14,24	7,27	18,00
					51	Ruta Nacional Nº 7 - Empalme ex Ruta Nacional Nº 7 y Actual Ruta Nacional Nº 7 (14)	155.372.480	44.602.578	68.514.582	68.514.582	85,76	14,24	14,24	7,27	18,00
					20	Autopista Ricchieri - Cañuelas - Acceso Cañuelas	0	2.777.778	1	0	0,00	5,56	5,56	0,00	0,00
					51	Autopista Ricchieri - Cañuelas - Acceso Cañuelas	0	2.777.778	1	0	0,00	5,56	5,56	0,00	0,00
					21	Ruta Nacional Nº 1 - Intercambiador Ensenada - Avenida del Petróleo	0	15.880.134	5.324.430	5.324.430	0,00	33,33	33,33	3,69	4,47
					51	Ruta Nacional Nº 1 - Intercambiador Ensenada - Avenida del Petróleo	0	15.880.134	5.324.430	5.324.430	0,00	33,33	33,33	3,69	4,47
					25	Ruta Nacional Nº 119 - Empalme Ruta Nacional Nº 14 - Empalme Ruta Nacional Nº 123 - Sección I	0	2.227.778	1	0	0,00	5,56	5,56	0,00	0,00
					51	Ruta Nacional Nº 119 - Empalme Ruta Nacional Nº 14 - Empalme Ruta Nacional Nº 123 - Sección I	0	2.227.778	1	0	0,00	5,56	5,56	0,00	0,00
					26	Ruta Nacional Nº 119 - Empalme Ruta Nacional Nº 14 - Empalme Ruta Nacional Nº 123 - Sección II	0	2.277.778	1	0	0,00	5,56	5,56	0,00	0,00
					51	Ruta Nacional Nº 119 - Empalme Ruta Nacional Nº 14 - Empalme Ruta Nacional Nº 123 - Sección II	0	2.277.778	1	0	0,00	5,56	5,56	0,00	0,00
					27	Ruta Nacional Nº 119 - Empalme Ruta Nacional Nº 14 - Empalme Ruta Nacional Nº 123 - Sección III	0	2.222.222	1	0	0,00	5,56	5,56	0,00	0,00
					51	Ruta Nacional Nº 119 - Empalme Ruta Nacional Nº 14 - Empalme Ruta Nacional Nº 123 - Sección III	0	2.222.222	1	0	0,00	5,56	5,56	0,00	0,00
					28	Ruta Nacional Nº 127 - Federal - Empalme Ruta Nacional Nº 14	0	463.209	11.931.042	11.931.041	1,42	61,48	61,48	7,57	8,24

Cuadro C
INVERSIÓN REAL DIRECTA: PROYECTOS DE INVERSIÓN
AL 31/12/2014

Jur	SAF	Pg	Sp	Py	Ob	Descripcion	Ejec. Financiera acum. al 2013	Crédito inicial 2014	Vigente al 31/12/2014	Devengado al 31/12/2014	Ejec. Física acum. al 2013	Programación Inicial 2014	Programado Vig. al 31/12/2014	Ejecutado 4º trim	Ejecutado al 31/12/2014
					51	Ruta Nacional Nº 127 - Federal - Empalme Ruta Nacional Nº 14 - Sección II: Miñones Km. 227,56 - La Hierra Km. 259,27	0	191.028	11.658.861	817.209	0,09	57,09	57,09	0,00	0,27
					52	Ruta Nacional Nº 127 - Federal - Empalme Ruta Nacional Nº 14 - Sección I: Federal Km. 203,31 - Miñones Km. 227,56	0	50.114	50.114	6.496.222	4,96	76,03	76,03	47,25	48,71
					53	Ruta Nacional Nº 127 - Empalme Ruta Nacional Nº 14 - Sección III: La Hierra Km. 259,27 - Límite con Corrientes Km. 292,23	0	111.852	111.852	4.617.610	3,21	77,43	77,43	2,65	4,33
					54	Ruta Nacional Nº 127 -Empalme RN Nº 14 - Sección IV Límite con Corrientes Km. 292,23 - Empalme RN Nº 14 y Nº 119 Km. 324,25	0	110.215	110.215	0	0,00	44,44	44,44	0,00	0,00
29						Ruta Nacional Nº 18 - Tramo I: Intersección Ruta Nacional Nº 12 - Intersección Ruta Provincial Nº 32	83.814.440	109.873.283	105.032.557	105.032.556	13,77	30,43	30,43	5,02	11,25
					51	Ruta Nacional Nº 18 - Tramo I: Intersección Ruta Nacional Nº 12 - Intersección Ruta Provincial Nº 32	83.814.440	109.873.283	105.032.557	105.032.556	13,77	30,43	30,43	5,02	11,25
30						Ruta Nacional Nº 18 - Tramo II: Intersección Ruta Provincial Nº 32 - Intersección Ruta Provincial Nº 6	229.084.347	87.506.681	80.508.620	80.508.618	30,61	24,49	24,49	1,64	6,36
					51	Ruta Nacional Nº 18 - Tramo II: Intersección Ruta Provincial Nº 32 - Intersección Ruta Provincial Nº 6	229.084.347	87.506.681	80.508.620	80.508.618	30,61	24,49	24,49	1,64	6,36
31						Ruta Nacional Nº 18 - Tramo III: Intersección Ruta Provincial Nº 6 - Intersección Ruta Provincial Nº 20	78.777.985	66.883.248	94.402.432	94.402.430	34,55	29,09	29,09	10,72	23,25
					51	Ruta Nacional Nº 18 - Tramo III: Intersección Ruta Provincial Nº 6 - Intersección Ruta Provincial Nº 20	78.777.985	66.883.248	94.402.432	94.402.430	34,55	29,09	29,09	10,72	23,25
32						Ruta Nacional Nº 18 - Tramo IV: Intersección Ruta Provincial Nº 20 - Progresiva 180+606	196.403.121	83.453.598	214.739.954	214.739.952	27,52	28,99	28,99	4,67	19,03
					51	Ruta Nacional Nº 18 - Tramo IV: Intersección Ruta Provincial Nº 20 - Progresiva 180+606	196.403.121	83.453.598	214.739.954	214.739.952	27,52	28,99	28,99	4,67	19,03
34						Ruta Nacional Nº 40 - Las Tucumanesas - Sañogasta - Sección I	0	1.000.000	1	0	0,00	5,56	5,56	0,00	0,00
					51	Ruta Nacional Nº 40 - Las Tucumanesas - Sañogasta - Sección I	0	1.000.000	1	0	0,00	5,56	5,56	0,00	0,00
35						Ruta Nacional Nº 73 - Anguinán - Empalme Ruta Nacional Nº 75 - Sección I	0	12.013.188	1	0	0,00	16,67	16,67	2,14	2,14
					51	Ruta Nacional Nº 73 - Anguinán - Empalme Ruta Nacional Nº 75 - Sección I	0	12.013.188	1	0	0,00	16,67	16,67	2,14	2,14
36						Ruta Nacional Nº 73 - Anguinán - Empalme Ruta Nacional Nº 75 - Sección II	107.570.887	88.087.223	118.645.692	118.645.690	14,98	46,37	46,37	3,03	10,38
					51	Ruta Nacional Nº 73 - Anguinán - Empalme Ruta Nacional Nº 75 - Sección II	107.570.887	88.087.223	118.645.692	118.645.690	14,98	46,37	46,37	3,03	10,38
37						Ruta Nacional Nº 7 - Empalme Ruta Nacional Nº 40 - Límite con Chile - Sección I	0	2.980.753	1	0	0,00	22,22	22,22	0,00	0,00
					51	Ruta Nacional Nº 7 - Empalme Ruta Nacional Nº 40 - Límite con Chile - Sección I	0	2.980.753	1	0	0,00	22,22	22,22	0,00	0,00
38						Ruta Nacional Nº 7 - Empalme Ruta Nacional Nº 40 - Límite con Chile - Sección II	0	1.865.068	1	0	0,00	4,17	4,17	0,00	0,00
					51	Ruta Nacional Nº 7 - Empalme Ruta Nacional Nº 40 - Límite con Chile - Sección II	0	1.865.068	1	0	0,00	4,17	4,17	0,00	0,00
39						Ruta Nacional Nº 7 - Empalme Ruta Nacional Nº 40 - Límite con Chile - Sección III	0	2.500.000	1	0	0,00	8,33	8,33	0,00	0,00
					51	Ruta Nacional Nº 7 - Empalme Ruta Nacional Nº 40 - Límite con Chile - Sección III	0	2.500.000	1	0	0,00	8,33	8,33	0,00	0,00
40						Ruta Nacional Nº 188 - General Alvear - Malargüe - Sección II	0	4.312.277	12.526.728	12.526.727	2,39	30,45	30,45	0,00	2,86
					51	Ruta Nacional Nº 188 - General Alvear - Malargüe - Sección II	0	2.228.944	12.526.728	12.526.727	6,03	70,48	70,48	0,00	7,22
					52	Ruta Nacional Nº 188 General Alvear - Malargüe - Sección II: Progresiva 21,00 Ruta Provincial Nº 179	0	2.083.333	0	0	0,00	4,17	4,17	0,00	0,00
41						Ruta Nacional Nº 7 - Potrerillos - Uspallata - Curva de Sob.	0	2.500.000	1	0	0,00	8,33	8,33	0,00	0,00
					51	Ruta Nacional Nº 7 - Potrerillos - Uspallata - Curva de Sob.	0	2.500.000	1	0	0,00	8,33	8,33	0,00	0,00
42						Ruta Nacional Nº 7 - Potrerillos - Uspallata - Variante Uspallata	0	3.333.333	1	0	0,00	4,17	4,17	0,00	0,00
					51	Ruta Nacional Nº 7 - Potrerillos - Uspallata - Variante Uspallata	0	3.333.333	1	0	0,00	4,17	4,17	0,00	0,00
43						Ruta Nacional Nº 145 - Bardas Blancas - Hito Pehuenche - Km. 0 - Km. 13	0	70.133.334	14.264.094	0	0,00	16,67	16,67	4,76	4,76
					51	Ruta Nacional Nº 145 - Bardas Blancas - Hito Pehuenche - Km. 0 - Km. 13	0	70.133.334	14.264.094	0	0,00	16,67	16,67	4,76	4,76
44						Ruta Nacional Nº 22 - Variante por Plaza Huincul y Cutral Có	0	3.055.556	1	0	0,00	5,56	5,56	0,00	0,00
					51	Ruta Nacional Nº 22 - Variante por Plaza Huincul y Cutral Có	0	3.055.556	1	0	0,00	5,56	5,56	0,00	0,00
45						Variante Ruta Nacional Nº 22 - Intersección Ruta Provincial Nº 7 - Calle Conquistadores del Desierto	0	1.666.667	1	0	0,00	8,33	8,33	0,00	0,00
					51	Variante Ruta Nacional Nº 22 - Intersección Ruta Provincial Nº 7 - Calle Conquistadores del Desierto	0	1.666.667	1	0	0,00	8,33	8,33	0,00	0,00
47						Ruta Nacional Nº 281 - Puerto Deseado - Empalme Ruta Nacional Nº 3 - Km.32,55	63.657.000	4.190.000	1	0	0,00	0,00	0,00	0,00	0,00
					51	Ruta Nacional Nº 281 - Puerto Deseado - Empalme Ruta Nacional Nº 3 - Km.32,55	63.657.000	4.190.000	1	0	0,00	0,00	0,00	0,00	0,00
48						Ruta Nacional A012-34 - Empalme Ruta Nacional Nº 9 (Oeste) - Empalme Ruta Nacional Nº11 - Empalme Ruta Nº A008 - Empalme	124.624.997	27.470.500	56.482.431	56.482.431	86,84	13,16	13,16	0,00	12,61
					51	Ruta Nacional A012-34 - Empalme Ruta Nacional Nº 9 (Oeste) - Empalme Ruta Nacional Nº11 - Empalme Ruta Nº A008 - Empalme	124.624.997	27.470.500	56.482.431	56.482.431	86,84	13,16	13,16	0,00	12,61
49						Ruta Nacional Nº 34 - San Vicente - Rafaela	0	1.666.667	1	0	0,00	8,33	8,33	0,00	0,00
					51	Ruta Nacional Nº 34 - San Vicente - Rafaela	0	1.666.667	1	0	0,00	8,33	8,33	0,00	0,00
50						Enlace Ruta Nacional Nº 9 con Ruta Nacional Nº34 en Santiago del Estero	0	2.083.333	1	0	0,00	2,78	2,78	0,00	0,00
					51	Enlace Ruta Nacional Nº 9 con Ruta Nacional Nº34 en Santiago del Estero	0	2.083.333	1	0	0,00	2,78	2,78	0,00	0,00
51						Ruta sin Nº - Empalme Ruta Nacional Nº 3 (San Sebastián) - Empalme Complejo C	0	1.111.111	1	0	0,00	2,78	2,78	0,00	0,00
					51	Ruta sin Nº - Empalme Ruta Nacional Nº 3 (San Sebastián) - Empalme Complejo C	0	1.111.111	1	0	0,00	2,78	2,78	0,00	0,00
52						Ruta sin Nº - Empalme Complejo C - Empalme Complejo B	0	2.666.667	1	0	0,00	3,33	3,33	0,00	0,00
					51	Ruta sin Nº - Empalme Complejo C - Empalme Complejo B	0	2.666.667	1	0	0,00	3,33	3,33	0,00	0,00
53						Ruta sin Nº - Empalme Complejo B - Empalme Complejo D	0	2.083.333	1	0	0,00	4,17	4,17	0,00	0,00
					51	Ruta sin Nº - Empalme Complejo B - Empalme Complejo D	0	2.083.333	1	0	0,00	4,17	4,17	0,00	0,00
54						Ruta Nacional Nº 3 - Tolhuin - Ushuaia - Km. 3006 - Km. 3049	0	1.388.889	1	0	0,00	5,56	5,56	0,00	0,00
					51	Ruta Nacional Nº 3 - Tolhuin - Ushuaia - Km. 3006 - Km. 3049	0	1.388.889	1	0	0,00	5,56	5,56	0,00	0,00
55						Ruta Nacional Nº 9 - Arroyo Mista - San Miguel de Tucumán	0	5.791.667	1	0	0,00	7,66	7,66	0,00	0,00
					51	Ruta Nacional Nº 9 - Arroyo Mista - San Miguel de Tucumán - Empalme Ex Ruta Nacional Nº 9 Puente sobre Río Sali	0	2.666.667	0	0	0,00	16,67	16,67	0,00	0,00

Cuadro C
INVERSIÓN REAL DIRECTA: PROYECTOS DE INVERSIÓN
AL 31/12/2014

Jur	SAF	Pg	Sp	Py	Ob	Descripcion	Ejec. Financiera acum. al 2013	Crédito inicial 2014	Vigente al 31/12/2014	Devengado al 31/12/2014	Ejec. Física acum. al 2013	Programación Inicial 2014	Programado Vig. al 31/12/2014	Ejecutado 4º trim	Ejecutado al 31/12/2014
					52	Ruta Nacional Nº 9 - Arroyo Mista - San Miguel de Tucumán Acceso a Tucumán por Ex Ruta Nacional Nº 9 Progreso 0,00 Progreso	0	3.125.000	1	0	0,00	6,25	6,25	0,00	0,00
					56	Ruta Nacional Nº 158 - San Francisco - Las Varillas - Km. 0 - Km. 35,00	0	1.992.563	1	0	0,00	8,33	8,33	0,00	0,00
					51	Ruta Nacional Nº 158 - San Francisco - Las Varillas - Km. 0 - Km. 35,00	0	1.992.563	1	0	0,00	8,33	8,33	0,00	0,00
					58	Ruta A016 - Empalme Ruta Nacional Nº 9 - Empalme Ruta Nacional Nº 34 (Siete de Abril)	0	2.291.667	1	0	0,00	4,17	4,17	0,00	0,00
					51	Ruta A016 - Empalme Ruta Nacional Nº 9 - Empalme Ruta Nacional Nº 34 (Siete de Abril)	0	2.291.667	1	0	0,00	4,17	4,17	0,00	0,00
					59	Ruta Nacional Nº 16 Autovía Makallé - Presidente Roque Sáenz Peña	0	5.571.333	1	0	0,00	2,08	2,08	0,00	0,00
					51	Ruta Nacional Nº 16 Autovía Makallé - Presidente Roque Sáenz Peña	0	5.571.333	1	0	0,00	2,08	2,08	0,00	0,00
					60	Ruta Nacional Nº 11 Autovía Empalme Ruta Provincial Nº 13 - Resistencia	0	3.533.333	37.278.484	37.278.484	3,58	35,06	35,06	2,05	3,65
					51	Ruta Nacional Nº 11 Autovía Empalme Ruta Provincial Nº 13 - Resistencia	0	3.533.333	37.278.484	37.278.484	3,58	35,06	35,06	2,05	3,65
					61	Ruta Nacional Nº 22 Chimpay - Valle Regina Km. 1050 - Km. 1112	0	1.500.000	1	0	0,00	4,17	4,17	0,00	0,00
					51	Ruta Nacional Nº 22 Chimpay - Valle Regina Km. 1050 - Km. 1112	0	1.500.000	1	0	0,00	4,17	4,17	0,00	0,00
					62	Ruta Nacional Nº 78 Puente Río Capayán - Famatina	0	1.041.667	1	0	0,00	4,17	4,17	0,00	0,00
					51	Ruta Nacional Nº 78 Puente Río Capayán - Famatina	0	1.041.667	1	0	0,00	4,17	4,17	0,00	0,00
					63	Ruta Nacional Nº 9 Autovía Santiago del Estero - Termas Río Hondo	0	1.666.667	1	0	0,00	2,78	2,78	0,00	0,00
					51	Ruta Nacional Nº 9 Autovía Santiago del Estero - Termas Río Hondo	0	1.666.667	1	0	0,00	2,78	2,78	0,00	0,00
					64	Ruta Nacional Nº 33 Autovía Rufino - Rosario	0	7.051.335	1	0	0,00	2,78	2,78	0,00	0,00
					51	Ruta Nacional Nº 33 Autovía Rufino - Rosario - Sección I	0	3.055.556	0	0	0,00	2,78	2,78	0,00	0,00
					52	Ruta Nacional Nº 33 Autovía Rufino - Rosario Sección II - Acceso a San Eduardo Km. 607,92 - Acceso a Chovet Km. 670,52	0	1.442.706	0	0	0,00	2,78	2,78	0,00	0,00
					53	Ruta Nacional Nº 33 Autovía Rufino - Rosario Sección III - Acceso a Chovet Km. 607,52 - Acceso a Colonia Las Flores Km. 732,37	0	1.425.417	0	0	0,00	2,78	2,78	0,00	0,00
					54	Ruta Nacional Nº 33 Autovía Rufino - Rosario Sección IV - Acceso a Las Flores Km. 732,37 - Arroyo Ludueña Km. 781,3	0	1.127.656	1	0	0,00	2,78	2,78	0,00	0,00
					65	Ruta Nacional Nº 33 Bahía Blanca - Pigüé Sección I: Camino a Ingeniero White (Km. 8,65) - Ea. Don Enrique (km. 41,00)	0	1.055.556	1	0	0,00	2,78	2,78	0,00	0,00
					51	Ruta Nacional Nº 33 Bahía Blanca - Pigüé Sección I: Camino a Ingeniero White (Km. 8,65) - Ea. Don Enrique (km. 41,00)	0	1.055.556	1	0	0,00	2,78	2,78	0,00	0,00
					66	Ruta Nacional Nº 33 Bahía Blanca - Pigüé Sección II: Ea. Don Enrique (Km. 41,00) - Río Sauce Chico (Km. 73,00)	0	1.055.556	1	0	0,00	2,78	2,78	0,00	0,00
					51	Ruta Nacional Nº 33 Bahía Blanca - Pigüé Sección II: Ea. Don Enrique (Km. 41,00) - Río Sauce Chico (Km. 73,00)	0	1.055.556	1	0	0,00	2,78	2,78	0,00	0,00
					67	Ruta Nacional Nº 33 Bahía Blanca - Pigüé Sección III: Río Sauce Chico (Km. 73,00) - Arroyo Cochenleofu Chico (Km. 102,21)	0	2.361.111	1	0	0,00	2,78	2,78	0,00	0,00
					51	Ruta Nacional Nº 33 Bahía Blanca - Pigüé Sección III: Río Sauce Chico (Km. 73,00) - Arroyo Cochenleofu Chico (Km. 102,21)	0	2.361.111	1	0	0,00	2,78	2,78	0,00	0,00
					68	Ruta Nacional Nº 33 Bahía Blanca - Pigüé Sección IV: Arroyo Cochenleofú Chico (Km. 102,21) - Empalme Ruta Provincial Nº	0	1.000.000	1	0	0,00	2,78	2,78	0,00	0,00
					51	Ruta Nacional Nº 33 Bahía Blanca - Pigüé Sección IV: Arroyo Cochenleofú Chico (Km. 102,21) - Empalme Ruta Provincial Nº	0	1.000.000	1	0	0,00	2,78	2,78	0,00	0,00
					69	Ruta Nacional Nº 40 Villa Aberastain - San Juan Km. 3444,89 - Km. 3456,72	0	1.944.444	1	0	0,00	5,56	5,56	0,00	0,00
					51	Ruta Nacional Nº 40 Villa Aberastain - San Juan Km. 3444,89 - Km. 3456,72	0	1.944.444	1	0	0,00	5,56	5,56	0,00	0,00
					70	Ruta Nacional Nº 9 Acceso a la Ciudad de Salta	0	1.108.333	1	0	0,00	4,17	4,17	0,00	0,00
					51	Ruta Nacional Nº 9 Acceso a la Ciudad de Salta	0	1.108.333	1	0	0,00	4,17	4,17	0,00	0,00
					71	Ruta Nacional Nº 35 Límite entre Buenos Aires y La Pampa - Empalme Ruta Provincial Nº1 Km. 125 - Km. 146	0	8.184.600	1	0	0,00	16,67	16,67	0,00	0,00
					51	Ruta Nacional Nº 35 Límite entre Buenos Aires y La Pampa - Empalme Ruta Provincial Nº1 Km. 125 - Km. 146	0	8.184.600	1	0	0,00	16,67	16,67	0,00	0,00
					72	Ruta Nacional Nº 8 Autopista Pilar - Pergamino (Tramo: 1B) Distribuidor Ruta Provincial Nº 39 - Ruta Provincial Nº 192 (104.699.040	86.064.195	46.739.261	46.739.259	38,04	57,19	57,19	0,68	3,91
					51	Ruta Nacional Nº 8 Autopista Pilar - Pergamino (Tramo: 1B) Distribuidor Ruta Provincial Nº 39 - Ruta Provincial Nº 192 (104.699.040	86.064.195	46.739.261	46.739.259	38,04	57,19	57,19	0,68	3,91
					73	RN Nº 8 Autopista Pilar - Pergamino (Tramo: 2) Arroyo Grivas Km. 78,13-Puente sobre Arroyo Gomez Km. 116,99 Prog. 8.460	0	1.856.414	47.554.908	47.554.906	1,03	58,59	58,59	1,30	5,44
					51	R N Nº 8 Autopista Pilar - Pergamino (Tramo: 2A) Arroyo Grivas Km. 78,13 - Arroyo Giles Km. 104,37 - Duplicación de Calzada	0	344.281	41.160.218	47.554.906	1,52	78,78	78,78	1,92	8,05
					52	RN Nº 8-Autopista Pilar-Pergamino (Tramo: 2B)-Aº Giles Km.104,37 Progr. 25.345,62-Puente sobre Aº Gomez km. 116,99 Progr. 8.460	0	1.512.133	6.394.690	0	0,00	16,67	16,67	0,00	0,00
					74	R N Nº 8 Autopista Pilar - Pergamino (Tramo: 3 y 4) Puente sobre Aº Gomez Km. 116,99 Progresiva 8.460 - Aº Helves Km. 168,76	0	4.646.038	1	0	0,00	3,75	3,75	0,00	0,00
					51	RN Nº 8 Autopista Pilar-Pergamino (Tramo: 3) Puente Aº Gomez Km. 116,99 Progr.8.460-Puente Aº Cahuané Km. 143,10 Progr.34.587	0	2.601.058	0	0	0,00	4,17	4,17	0,00	0,00
					52	R N Nº 8 - Autopista Pilar - Pergamino (Tramo:4) - Arroyo Cahuané Km. 143,10 - Arroyo Helves Km. 168,76 - Duplicación de Calzada	0	2.044.980	1	0	0,00	3,33	3,33	0,00	0,00
					75	Ruta Autopista Nº 8 Autopista Pilar - Pergamino (Tramo: 5 y 6) Partido de Arrecifes Aº Helves Km. 168,76 Fontezuela Km. 213,76	0	2.019.736	1	0	0,00	16,67	16,67	0,00	0,00
					51	Ruta Autopista Nº 8 Autopista Pilar - Pergamino (Tramo: 5) Partido de Arrecifes Aº Helves Km. 168,76 - Km. 183,76	0	773.852	0	0	0,00	16,67	16,67	0,00	0,00
					52	R N Nº 8 - Autopista Pilar - Pergamino (Tramo: 6A) Todd - Fontezuela Km.183,76 - Km. 198,76	0	637.275	0	0	0,00	16,67	16,67	0,00	0,00
					53	R N Nº 8 - Autopista Pilar - Pergamino (Tramo: 6B) Todd - Fontezuela Km. 198,76 - Km. 213,76	0	608.609	1	0	0,00	16,67	16,67	0,00	0,00

Cuadro C
INVERSIÓN REAL DIRECTA: PROYECTOS DE INVERSIÓN
AL 31/12/2014

Jur	SAF	Pg	Sp	Py	Ob	Descripción	Ejec. Financiera acum. al 2013	Crédito inicial 2014	Vigente al 31/12/2014	Devengado al 31/12/2014	Ejec. Física acum. al 2013	Programación Inicial 2014	Programado Vig. al 31/12/2014	Ejecutado 4º trim	Ejecutado al 31/12/2014
					76	R N N° 8 Autopista Pilar - Pergamino (Tramo: 7) Acceso a Fontezuela a Fin de Autopista (Km. 213,76 - Km. 237,5)	42.899.601	88.669.161	81.963.611	81.963.609	8,83	54,70	54,70	3,02	8,94
					51	R N N° 8 Autopista Pilar - Pergamino (Tramo: 7) Acceso a Fontezuela a Fin de Autopista (Km. 213,76 - Km. 237,5)	42.899.601	88.669.161	81.963.611	81.963.609	8,83	54,70	54,70	3,02	8,94
					77	Ruta Nacional N° 35 Límite con La Pampa - Intersección Ruta Provincial N° 27 Km. 505,67 - Km. 572,76	0	2.060.450	1	0	0,00	8,33	8,33	0,00	0,00
					51	Ruta Nacional N° 35 Límite con La Pampa - Intersección Ruta Provincial N° 27 Km. 505,67 - Km. 572,76	0	2.060.450	1	0	0,00	8,33	8,33	0,00	0,00
					78	Ruta Nacional N° 35 Intersección Ruta Provincial N° 27 - Intersección Ruta Nacional N° 8 Km. 572,76 - Km. 708,55	0	2.270.750	1	0	0,00	4,17	4,17	0,00	0,00
					51	Ruta Nacional N° 35 Intersección Ruta Provincial N° 27 - Intersección Ruta Nacional N° 8 Km. 572,76 - Km. 708,55	0	2.270.750	1	0	0,00	4,17	4,17	0,00	0,00
					81	Ruta Nacional N° 8 Ramal Pilar - Colectoras Frentistas	0	1.970.583	1	0	0,00	8,33	8,33	0,00	0,00
					51	Ruta Nacional N° 8 Ramal Pilar - Colectoras Frentistas	0	1.970.583	1	0	0,00	8,33	8,33	0,00	0,00
					82	Ramal Tigre - 3° Carril + Banquinas	0	1.907.729	1	0	0,00	4,17	4,17	0,00	0,00
					51	Ramal Tigre - 3° Carril + Banquinas	0	1.907.729	1	0	0,00	4,17	4,17	0,00	0,00
					84	Autopista 001 Avenida Lugones - Acceso Oeste Km. 0,00 - Km. 13,76	0	1.111.111	1	0	0,00	2,78	2,78	0,00	0,00
					51	Autopista 001 Avenida Lugones - Acceso Oeste Km. 0,00 - Km. 13,76	0	1.111.111	1	0	0,00	2,78	2,78	0,00	0,00
					86	Ruta Nacional N° 38 Empalme Ruta Provincial N° 9 Km. 639,38 - Huacra Km. 661,25	0	1.000.000	1	0	0,00	8,33	8,33	0,00	0,00
					51	Ruta Nacional N° 38 Empalme Ruta Provincial N° 9 Km. 639,38 - Huacra Km. 661,25	0	1.000.000	1	0	0,00	8,33	8,33	0,00	0,00
					87	Ruta Nacional N° 40 Paso Externo Ciudad de Santa María Punta Balasto - San José	0	1.222.222	1	0	0,00	5,56	5,56	0,00	0,00
					51	Ruta Nacional N° 40 Paso Externo Ciudad de Santa María Punta Balasto - San José	0	1.222.222	1	0	0,00	5,56	5,56	0,00	0,00
					88	Ruta Nacional N° 60 Paso Externo Ciudad de Tinogasta Km. 1.300,56 - Km. 1.330,12	0	2.020.833	1	0	0,00	4,17	4,17	0,00	0,00
					51	Ruta Nacional N° 60 Paso Externo Ciudad de Tinogasta Km. 1.300,56 - Km. 1.330,12	0	2.020.833	1	0	0,00	4,17	4,17	0,00	0,00
					89	Ruta Nacional N° 259 Trevelin - Límite con Chile Km. 39,16 - Km. 75,74	0	1.875.000	1	0	0,00	4,17	4,17	0,00	0,00
					51	Ruta Nacional N° 259 Trevelin - Límite con Chile Km. 39,16 - Km. 75,74	0	1.875.000	1	0	0,00	4,17	4,17	0,00	0,00
					90	Defensa Costera Lavalle - Obra complementaria al Puente Goya - Reconquista	0	2.500.000	1	0	0,00	4,17	4,17	0,00	0,00
					51	Defensa Costera Lavalle - Obra complementaria al Puente Goya - Reconquista	0	2.500.000	1	0	0,00	4,17	4,17	0,00	0,00
					92	Ruta Nacional N° 40 Gran Mendoza - Acceso al Aeropuerto Km. 3.296,00 - Km. 3.305,00	0	1.111.111	1	0	0,00	5,56	5,56	0,00	0,00
					51	Ruta Nacional N° 40 Gran Mendoza - Acceso al Aeropuerto Km. 3.296,00 - Km. 3.305,00	0	1.111.111	1	0	0,00	5,56	5,56	0,00	0,00
					93	Ruta Nacional N° 3 Comandante Luis Piedrabuena - Empalme Ruta Nacional N° 40 Km. 2.374,57 - Km. 2.579,95	0	2.222.222	1	0	0,00	5,56	5,56	0,00	0,00
					51	Ruta Nacional N° 3 Comandante Luis Piedrabuena - Empalme Ruta Nacional N° 40 Km. 2.374,57 - Km. 2.579,95	0	2.222.222	1	0	0,00	5,56	5,56	0,00	0,00
					94	Ruta Nacional N° 40 Tapi Aike - Cancha Carrera	0	2.500.000	1	0	0,00	4,17	4,17	0,00	0,00
					51	Ruta Nacional N° 40 Tapi Aike - Cancha Carrera	0	2.500.000	1	0	0,00	4,17	4,17	0,00	0,00
					95	Autopista 9 - Ruta Nacional N° A012 - Ruta Nacional N° A008 Km. 278,29 - Km. 288,47	0	2.083.333	1	0	0,00	4,17	4,17	0,00	0,00
					51	Autopista 9 - Ruta Nacional N° A012 - Ruta Nacional N° A008 Km. 278,29 - Km. 288,47	0	2.083.333	1	0	0,00	4,17	4,17	0,00	0,00
					96	Ruta Nacional N° 34 - Ruta Nacional N° A008 - Ruta Nacional N° A012. Km. 1,40 - Km. 13,9	0	2.777.778	1	0	0,00	2,78	2,78	0,00	0,00
					51	Ruta Nacional N° 34 - Ruta Nacional N° A008 - Ruta Nacional N° A012. Km. 1,40 - Km. 13,9	0	2.777.778	1	0	0,00	2,78	2,78	0,00	0,00
					97	Ruta Nacional N° 11 Capitán Bermudez - Ruta Nacional N° A012 Km. 318,52 - Km. 326,2	0	4.541.667	1	0	0,00	3,28	3,28	0,00	0,00
					51	Ruta Nacional N° 11 Capitán Bermudez - Ruta Nacional N° A012 Km. 318,52 - Km. 326,2	0	1.875.000	0	0	0,00	4,17	4,17	0,00	0,00
					52	Ruta Nacional N° 11 - Autovía Rosario - Oliveros - Sección I: Ruta Nacional N° A012 - Ruta Nacional N° 11	0	1.000.000	0	0	0,00	4,17	4,17	0,00	0,00
					53	Ruta Nacional N° 11 - Autovía Rosario - Oliveros - Sección II	0	1.666.667	1	0	0,00	2,78	2,78	0,00	0,00
					98	Ruta Nacional N° 178 Variante Paso por Bigand Km. 87,27 - Km. 88,64	0	2.500.000	1	0	0,00	8,33	8,33	0,00	0,00
					51	Ruta Nacional N° 178 Variante Paso por Bigand Km. 87,27 - Km. 88,64	0	2.500.000	1	0	0,00	8,33	8,33	0,00	0,00
					99	Autopista 9 - Ruta Nacional N° A012 - Ruta Nacional N° A008 Km. 297 - Km. 314,10	0	1.388.889	1	0	0,00	2,78	2,78	0,00	0,00
					51	Autopista 9 - Ruta Nacional N° A012 - Ruta Nacional N° A008 Km. 297 - Km. 314,10	0	1.388.889	1	0	0,00	2,78	2,78	0,00	0,00
15						Mejoramiento y Reposición de Rutas - Fase VIII									
					1	Empalme Ruta Nacional N° 40 Límite con Río Negro	0	2.000.000	1	0	0,00	4,17	4,17	0,00	0,00
					51	Empalme Ruta Nacional N° 40 Límite con Río Negro	0	2.000.000	1	0	0,00	4,17	4,17	0,00	0,00
					2	Ruta Nacional N° 3 Intersección con Camino de Cintura Ruta Provincial N° 4 y Ruta Provincial N° 21 Km. 19.600,00 - Km. 29,200	0	2.083.333	1	0	0,00	4,17	4,17	0,00	0,00
					51	Ruta Nacional N° 3 Intersección con Camino de Cintura Ruta Provincial N° 4 y Ruta Provincial N° 21 Km. 19.600,00 - Km. 29,200	0	2.083.333	1	0	0,00	4,17	4,17	0,00	0,00
					3	Ruta Nacional N° 3 Intersección Ruta Provincial N° 17 - Construcción de Distinto Nivel	0	2.500.000	1	0	0,00	8,33	8,33	0,00	0,00
					51	Ruta Nacional N° 3 Intersección Ruta Provincial N° 17 - Construcción de Distinto Nivel	0	2.500.000	1	0	0,00	8,33	8,33	0,00	0,00
					4	Ruta Nacional N° 3 Intersección Ruta Provincial N° 6 - Construcción de Distinto Nivel	0	1.250.000	1	0	0,00	4,17	4,17	0,00	0,00
					51	Ruta Nacional N° 3 Intersección Ruta Provincial N° 6 - Construcción de Distinto Nivel	0	1.250.000	1	0	0,00	4,17	4,17	0,00	0,00
					5	Ruta Nacional N° 3 Ushuaia - Tolhuin	0	2.627.806	1	0	0,00	2,78	2,78	0,00	0,00
					51	Ruta Nacional N° 3 Ushuaia - Tolhuin	0	2.627.806	1	0	0,00	2,78	2,78	0,00	0,00
					6	Ruta Nacional N° 178 Villa Eloisa - Ruta Provincial N° 65 - Km. 146,47 - Km. 206,81	0	1.666.667	1	0	0,00	4,17	4,17	0,00	0,00
					51	Ruta Nacional N° 178 Villa Eloisa - Ruta Provincial N° 65 - Km. 146,47 - Km. 206,81	0	1.666.667	1	0	0,00	4,17	4,17	0,00	0,00
					7	Ruta Nacional N° 130 - Empalme Ruta Nacional N° 14 - Empalme Ruta Provincial N° 20 - Cruce por Villa Elisa	0	1.458.333	1	0	0,00	4,17	4,17	0,00	0,00
					51	Ruta Nacional N° 130 - Empalme Ruta Nacional N° 14 - Empalme Ruta Provincial N° 20 - Cruce por Villa Elisa	0	1.458.333	1	0	0,00	4,17	4,17	0,00	0,00
					8	Ruta Provincial N° 54 Tonono - Misión La Paz Secciones Varias	0	3.065.583	1	0	0,00	4,17	4,17	0,00	0,00
					51	Vertiente Ruta Provincial N° 54 Sección I: Tonono - Km. 37 - Ruta Provincial N° 54 Curva de Juan	0	1.805.583	0	0	0,00	4,17	4,17	0,00	0,00

Cuadro C
INVERSIÓN REAL DIRECTA: PROYECTOS DE INVERSIÓN
AL 31/12/2014

Jur	SAF	Pg	Sp	Py	Ob	Descripción	Ejec. Financiera acum. al 2013	Crédito inicial 2014	Vigente al 31/12/2014	Devengado al 31/12/2014	Ejec. Física acum. al 2013	Programación Inicial 2014	Programado Vig. al 31/12/2014	Ejecutado 4º trim	Ejecutado al 31/12/2014
					52	Ruta Provincial Nº 54 Sección II: Km. 37 -Curva de Juan - Misión La Paz	0	1.260.000	1	0	0,00	4,17	4,17	0,00	0,00
					9	Ruta Nacional Nº 3 - San Miguel del Monte - Las Flores	0	3.333.333	1	0	0,00	2,08	2,08	0,00	0,00
					51	Ruta Nacional Nº 3 - San Miguel del Monte - Las Flores	0	3.333.333	1	0	0,00	2,08	2,08	0,00	0,00
					11	Ruta Nacional Nº 7 - Autovía San Andrés de Giles - Junín	0	11.299.999	1	0	0,00	3,65	3,65	0,00	0,00
					51	Ruta Nacional Nº 7 - Autovía San Andrés de Giles - Junín - Sección I	0	2.333.333	1	0	0,00	4,17	4,17	0,00	0,00
					52	Ruta Nacional Nº 7 - Autovía San Andrés de Giles - Junín - Sección II	0	2.500.000	0	0	0,00	4,17	4,17	0,00	0,00
					53	Ruta Nacional Nº 7 - Autovía San Andrés de Giles - Junín - Sección III	0	2.133.333	0	0	0,00	3,33	3,33	0,00	0,00
					54	Ruta Nacional Nº 7 - Autovía San Andrés de Giles - Junín - Sección IV	0	2.200.000	0	0	0,00	3,33	3,33	0,00	0,00
					55	Ruta Nacional Nº 7 - Autovía San Andrés de Giles - Junín - Sección V	0	2.133.333	0	0	0,00	3,33	3,33	0,00	0,00
					12	Ruta Nacional Nº 205 - Autovía Empalme Ruta Nacional Nº 3 - Saladillo	0	9.466.666	1	0	0,00	3,94	3,94	0,00	0,00
					51	Ruta Nacional Nº 205 - Autovía Empalme Ruta Nacional Nº 3 - Saladillo - Sección II	0	2.333.333	0	0	0,00	4,17	4,17	0,00	0,00
					52	Ruta Nacional Nº 205 - Autovía Empalme Ruta Nacional Nº 3 - Saladillo - Sección III	0	2.133.333	0	0	0,00	3,33	3,33	0,00	0,00
					53	Ruta Nacional Nº 205 - Autovía Empalme Ruta Nacional Nº 3 - Saladillo - Sección I	0	2.500.000	0	0	0,00	4,17	4,17	0,00	0,00
					54	Ruta Nacional Nº 205 - Autovía Empalme Ruta Nacional Nº 3 - Saladillo - Sección IV	0	2.500.000	1	0	0,00	4,17	4,17	0,00	0,00
					13	Ruta Nacional Nº 34 - Autovía: Intersección Ruta Provincial Nº 65 - A/N Ruta Nacional Nº 19	0	8.100.000	1	0	0,00	3,89	3,89	0,00	0,00
					51	Ruta Nacional Nº 34 - Autovía: Intersección Ruta Provincial Nº 65 - A/N Ruta Nacional Nº 19 - Sección II	0	2.166.667	0	0	0,00	4,17	4,17	0,00	0,00
					52	Ruta Nacional Nº 34 - Autovía: Intersección Ruta Provincial Nº 65 - A/N Ruta Nacional Nº 19 - Sección III	0	2.266.667	0	0	0,00	3,33	3,33	0,00	0,00
					53	Ruta Nacional Nº 34 - Autovía: Intersección Ruta Provincial Nº 65 - A/N Ruta Nacional Nº 19 - Sección IV	0	2.083.333	0	0	0,00	4,17	4,17	0,00	0,00
					54	Ruta Nacional Nº 34 - Autovía: Intersección Ruta Provincial Nº 65 - A/N Ruta Nacional Nº 19 - Sección V	0	1.583.333	1	0	0,00	4,17	4,17	0,00	0,00
					17	Ruta Nacional Nº 12 - Cerro Cora - San Ignacio	0	6.666.666	1	0	0,00	5,56	5,56	1,63	1,63
					51	Ruta Nacional Nº 12 - Cerro Cora - San Ignacio - Sección II: Santa Ana - San Ignacio	0	3.333.333	0	0	0,00	5,56	5,56	0,00	0,00
					52	Ruta Nacional Nº 12-Santa Ana-San Ignacio -Empalme Ruta Provincial Nº3 (Cerro Cora) - San Ignacio, Sección: Km.1368 - Km. 1382,2	0	3.333.333	1	0	0,00	5,56	5,56	3,50	3,50
					20	Ruta Nacional Nº 86 - Empalme Ruta Provincial Nº 22 - Empalme Ruta Nacional Nº 95	0	2.916.667	1	0	0,00	8,33	8,33	0,00	0,00
					51	Ruta Nacional Nº 86 - Empalme Ruta Provincial Nº 22 - Empalme Ruta Nacional Nº 95	0	2.916.667	1	0	0,00	8,33	8,33	0,00	0,00
					21	Desagües Pluviales Cerrillos - La Merced y El Carril	0	1.833.333	1	0	0,00	5,56	5,56	0,00	0,00
					51	Desagües Pluviales Cerrillos - La Merced y El Carril	0	1.833.333	1	0	0,00	5,56	5,56	0,00	0,00
					22	Ruta Nacional Nº 38 - Doble Vía - Av. de Circunvalación - Miraflores	0	1.861.667	1	0	0,00	8,33	8,33	0,00	0,00
					51	Ruta Nacional Nº 38 - Doble Vía - Av. de Circunvalación - Miraflores	0	1.861.667	1	0	0,00	8,33	8,33	0,00	0,00
					23	Ruta Nacional Nº 38 - Doble Vía - Av. de Circunvalación - Terminal de Omnibus -	0	2.500.000	1	0	0,00	8,33	8,33	0,00	0,00
					51	Ruta Nacional Nº 38 - Doble Vía - Av. de Circunvalación - Terminal de Omnibus -	0	2.500.000	1	0	0,00	8,33	8,33	0,00	0,00
					24	Ruta Nacional Nº 64 - Variante por Las Sierras de Guasayan	0	1.111.111	1	0	0,00	5,56	5,56	0,00	0,00
					51	Ruta Nacional Nº 64 - Variante por Las Sierras de Guasayan	0	1.111.111	1	0	0,00	5,56	5,56	0,00	0,00
					26	Ruta Nacional Nº 3 - Autovía Las Flores - Azul	0	6.888.888	1	0	0,00	3,13	3,13	0,00	0,00
					51	Ruta Nacional Nº 3 - Autovía Las Flores - Azul Sección I	0	2.333.333	0	0	0,00	3,33	3,33	0,00	0,00
					52	Ruta Nacional Nº 3 - Autovía Las Flores - Azul Sección II	0	2.333.333	0	0	0,00	3,33	3,33	0,00	0,00
					53	Ruta Nacional Nº 3 - Autovía Las Flores - Azul Sección III	0	2.222.222	1	0	0,00	2,78	2,78	0,00	0,00
					27	Ruta Nacional Nº 5 - Autovía Empalme Ruta Provincial Nº 41 - Acceso a Bragado	0	6.999.999	1	0	0,00	3,12	3,12	0,00	0,00
					51	Ruta Nacional Nº 5 - Autovía Empalme Ruta Provincial Nº 41 - Acceso a Bragado Sección I	0	2.333.333	0	0	0,00	3,33	3,33	0,00	0,00
					52	Ruta Nacional Nº 5 - Autovía Empalme Ruta Provincial Nº 41 - Acceso a Bragado Sección II	0	2.333.333	0	0	0,00	3,33	3,33	0,00	0,00
					53	Ruta Nacional Nº 5 - Autovía Empalme Ruta Provincial Nº 41 - Acceso a Bragado Sección III	0	2.333.333	1	0	0,00	2,78	2,78	0,00	0,00
					28	Ruta Nacional Nº 7 - Autovía Junín - Límite con San Luis	0	24.883.334	1	0	0,00	3,18	3,18	0,00	0,00
					51	Ruta Nacional Nº 7 - Autovía Junín - Límite con San Luis - Sección I	0	2.277.778	0	0	0,00	2,78	2,78	0,00	0,00
					52	Ruta Nacional Nº 7 - Autovía Junín - Límite con San Luis - Sección II	0	2.222.222	0	0	0,00	2,78	2,78	0,00	0,00
					53	Ruta Nacional Nº 7 - Autovía Junín - Límite con San Luis - Sección III	0	2.400.000	0	0	0,00	3,33	3,33	0,00	0,00
					54	Ruta Nacional Nº 7 - Autovía Junín - Límite con San Luis - Sección IV	0	2.266.667	0	0	0,00	3,33	3,33	0,00	0,00
					55	Ruta Nacional Nº 7 - Autovía Junín - Límite con San Luis - Sección V	0	2.277.778	0	0	0,00	2,78	2,78	0,00	0,00
					56	Ruta Nacional Nº 7 - Autovía Junín - Límite con San Luis - Sección VI	0	2.111.111	0	0	0,00	2,78	2,78	0,00	0,00
					57	Ruta Nacional Nº 7 - Autovía Junín - Límite con San Luis - Sección VII	0	2.200.000	0	0	0,00	3,33	3,33	0,00	0,00
					58	Ruta Nacional Nº 7 - Autovía Junín - Límite con San Luis - Sección VIII	0	2.266.667	0	0	0,00	3,33	3,33	0,00	0,00
					59	Ruta Nacional Nº 7 - Autovía Junín - Límite con San Luis - Sección IX	0	2.333.333	0	0	0,00	4,17	4,17	0,00	0,00
					60	Ruta Nacional Nº 7 - Autovía Junín - Límite con San Luis - Sección X	0	2.416.667	0	0	0,00	4,17	4,17	0,00	0,00
					61	Ruta Nacional Nº 7 - Autovía Junín - Límite con San Luis - Sección XI	0	2.111.111	1	0	0,00	2,78	2,78	0,00	0,00
					29	RN Nº 9-Límite Tucumán-Metán Sección: R. de los Cortaderos-Km 1408-A. San Martin-Km 1419,5 - FFGB Km. 1426,5-Río Rosario	0	1.666.667	1	0	0,00	4,17	4,17	0,00	0,00
					51	RN Nº 9-Límite Tucumán-Metán Sección: R. de los Cortaderos-Km 1408-A. San Martin-Km 1419,5 - FFGB Km. 1426,5-Río Rosario	0	1.666.667	1	0	0,00	4,17	4,17	0,00	0,00
					30	Ruta Nacional Nº 8 - Autovía Santa Catalina (Holmberg) - Villa Mercedes	0	6.877.778	1	0	0,00	3,13	3,13	0,00	0,00
					51	Ruta Nacional Nº 8 - Autovía Santa Catalina (Holmberg) - Villa Mercedes - Sección I	0	2.266.667	0	0	0,00	3,33	3,33	0,00	0,00
					52	Ruta Nacional Nº 8 - Autovía Santa Catalina (Holmberg) - Villa Mercedes - Sección II	0	2.333.333	0	0	0,00	3,33	3,33	0,00	0,00
					53	Ruta Nacional Nº 8 - Autovía Santa Catalina (Holmberg) - Villa Mercedes - Sección III	0	2.277.778	1	0	0,00	2,78	2,78	0,00	0,00
					31	Ruta Nacional Nº 40 - Acceso Norte a Mendoza - Sección: Héroes de Malvinas - Av. Monteagudo	0	2.500.000	1	0	0,00	4,17	4,17	0,00	0,00
					51	Ruta Nacional Nº 40 - Acceso Norte a Mendoza - Sección: Héroes de Malvinas - Av. Monteagudo	0	2.500.000	1	0	0,00	4,17	4,17	0,00	0,00
					32	Ruta Nacional Nº 9 - Autovía Termas de Río Hondo - Empalme Ex Ruta Nacional Nº 9	0	4.694.445	1	0	0,00	8,33	8,33	0,00	0,00
					51	Ruta Nacional Nº 9 - Autovía Termas de Río Hondo - Empalme Ex Ruta Nacional Nº 9 - Sección I	0	2.277.778	0	0	0,00	8,33	8,33	0,00	0,00

Cuadro C
INVERSIÓN REAL DIRECTA: PROYECTOS DE INVERSIÓN
AL 31/12/2014

Jur	SAF	Pg	Sp	Py	Ob	Descripcion	Ejec. Financiera acum. al 2013	Crédito inicial 2014	Vigente al 31/12/2014	Devengado al 31/12/2014	Ejec. Física acum. al 2013	Programación Inicial 2014	Programado Vig. al 31/12/2014	Ejecutado 4º trim	Ejecutado al 31/12/2014
					52	Ruta Nacional Nº 9 - Autovía Termas de Río Hondo - Empalme Ex Ruta Nacional Nº 9 - Sección II	0	2.416.667	1	0	0,00	8,33	8,33	0,00	0,00
					33	Ruta Nacional Nº 12 - Autovía Riachuelo - Paso de la Patria	0	2.533.333	1	0	0,00	3,33	3,33	0,00	0,00
					51	Ruta Nacional Nº 12 - Autovía Riachuelo - Paso de la Patria	0	2.533.333	1	0	0,00	3,33	3,33	0,00	0,00
					34	Tunel Internacional Paso de Agua Negra	0	8.130.745	1	0	0,00	1,39	1,39	0,00	0,00
					51	Tunel Internacional Paso de Agua Negra	0	8.130.745	1	0	0,00	1,39	1,39	0,00	0,00
					35	Ruta Nacional Nº 7 - Autovía Empalme Ruta Nacional Nº 40 - Uspallata	0	9.066.666	1	0	0,00	3,84	3,84	0,00	0,00
					51	Ruta Nacional Nº 7 - Autovía Empalme Ruta Nacional Nº 40 - Uspallata Sección I -	0	2.733.333	0	0	0,00	3,33	3,33	0,00	0,00
					52	Ruta Nacional Nº 7 - Autovía Empalme Ruta Nacional Nº 40 - Uspallata Sección III -	0	3.000.000	0	0	0,00	4,17	4,17	0,00	0,00
					53	Ruta Nacional Nº 7 - Autovía Empalme Ruta Nacional Nº 40 - Uspallata Sección II	0	3.333.333	1	0	0,00	4,17	4,17	0,00	0,00
					36	Ruta Nacional Nº 9 - Ramal Pilar Acceso Norte - Av. De los Constituyentes - Av. Patricios Argentinas	0	1.222.222	1	0	0,00	5,56	5,56	0,00	0,00
					51	Ruta Nacional Nº 9 - Ramal Pilar Acceso Norte - Av. De los Constituyentes - Av. Patricios Argentinas	0	1.222.222	1	0	0,00	5,56	5,56	0,00	0,00
					37	Ruta Nacional Nº 242 - Paso Pino Hachado	0	2.666.667	1	0	0,00	8,33	8,33	0,00	0,00
					51	Ruta Nacional Nº 242 - Paso Pino Hachado	0	2.666.667	1	0	0,00	8,33	8,33	0,00	0,00
					38	Ruta Nacional Nº A026 - Construcción de Accesos y Enlaces en la Localidad de San Antonio Oeste	0	1.330.392	61.153.325	61.153.322	0,00	4,17	4,17	0,40	0,78
					51	Ruta Nacional Nº A026 - Construcción de Accesos y Enlaces en la Localidad de San Antonio Oeste	0	1.330.392	61.153.325	61.153.322	0,00	4,17	4,17	0,40	0,78
					42	Ruta Nacional Nº 7 - Luján - San Andrés de Giles - Sección:Paso por San Andrés de Giles	0	1.666.667	1	0	0,00	4,17	4,17	0,00	0,00
					51	Ruta Nacional Nº 7 - Luján - San Andrés de Giles - Sección:Paso por San Andrés de Giles	0	1.666.667	1	0	0,00	4,17	4,17	0,00	0,00
					43	Ruta Nacional Nº 40 - Tunuyán - Mendoza - Anchoris - Ruta Provincial Nº 2 - Calle Azcuénaga	0	2.083.333	1	0	0,00	2,78	2,78	0,00	0,00
					51	Ruta Nacional Nº 40 - Tunuyán - Mendoza - Anchoris - Ruta Provincial Nº 2 - Calle Azcuénaga	0	2.083.333	1	0	0,00	2,78	2,78	0,00	0,00
					44	Ruta Nacional Nº 22 - Río Colorado - Choele Choel - Empalme Ruta Nacional Nº 251	0	1.111.111	1	0	0,00	2,78	2,78	0,00	0,00
					51	Ruta Nacional Nº 22 - Río Colorado - Choele Choel - Empalme Ruta Nacional Nº 251	0	1.111.111	1	0	0,00	2,78	2,78	0,00	0,00
					45	Ruta Nacional Nº5 Ex Ruta Nacional Nº 7 - Ruta Provincial Nº 47	0	1.666.667	1	0	0,00	4,17	4,17	0,00	0,00
					51	Ruta Nacional Nº5 Ex Ruta Nacional Nº 7 - Ruta Provincial Nº 47.	0	1.666.667	1	0	0,00	4,17	4,17	0,00	0,00
					46	Ruta Nacional Nº52 Variante en Cuesta del Lipan Km. 16 - Km. 25	0	1.083.333	1	0	0,00	8,33	8,33	0,00	0,00
					51	Ruta Nacional Nº52 Variante en Cuesta del Lipan Km. 16 - Km. 25	0	1.083.333	1	0	0,00	8,33	8,33	0,00	0,00
					47	Ruta Nacional Nº52 Empalme Ruta Nacional Nº9 - Purmamarca Km. 0,00 - km 3,07.	0	2.666.667	1	0	0,00	8,33	8,33	0,00	0,00
					51	Ruta Nacional Nº52 Empalme Ruta Nacional Nº9 - Purmamarca Km. 0,00 - km 3,07.	0	2.666.667	1	0	0,00	8,33	8,33	0,00	0,00
					48	Ruta Nacional Nº 40 Nonogasta Km. 3857 - Chilecito Km. 3870	0	1.722.222	10.519.949	10.519.949	0,00	70,59	70,59	20,37	36,33
					51	Ruta Nacional Nº 40 Nonogasta Km. 3857 - Chilecito Km. 3870	0	1.722.222	10.519.949	10.519.949	0,00	70,59	70,59	20,37	36,33
					49	Ruta Nacional Nº7 Desaguadero - San Martin	0	2.666.667	1	0	0,00	5,56	5,56	0,00	0,00
					51	Ruta Nacional Nº7 Desaguadero - San Martin	0	2.666.667	1	0	0,00	5,56	5,56	0,00	0,00
					50	Ruta Nacional Nº12 Wanda - Empalme Ruta Nacional Nº 101 - Desvío Transito Pesado en Puerto Iguazú	0	2.083.333	1	0	0,00	4,17	4,17	0,00	0,00
					51	Ruta Nacional Nº12 Wanda - Empalme Ruta Nacional Nº 101 - Desvío Transito Pesado en Puerto Iguazú	0	2.083.333	1	0	0,00	4,17	4,17	0,00	0,00
					51	Ruta Nacional Nº 40 Acceso Ciudad de Bariloche - Ruta Nacional Nº 231 Km. 2045 - Km. 2058	0	1.666.667	1	0	0,00	4,17	4,17	0,00	0,00
					51	Ruta Nacional Nº 40 Acceso Ciudad de Bariloche - Ruta Nacional Nº 231 Km. 2045 - Km. 2058	0	1.666.667	1	0	0,00	4,17	4,17	0,00	0,00
					52	Ruta Nacional Nº188 Empalme Ruta Provincial Nº 27 - Unión Km. 633,2	0	2.083.333	1	0	0,00	8,33	8,33	0,00	0,00
					51	Ruta Nacional Nº188 Empalme Ruta Provincial Nº 27 - Unión Km. 633,2	0	2.083.333	1	0	0,00	8,33	8,33	0,00	0,00
					53	Ruta Nacional Nº7 Límite con Córdoba - Límite con Mendoza - Km. 653,59 - Km. 865,58	0	2.500.000	1	0	0,00	8,33	8,33	0,00	0,00
					51	Ruta Nacional Nº7 Límite con Córdoba - Límite con Mendoza - Km. 653,59 - Km. 865,58	0	2.500.000	1	0	0,00	8,33	8,33	0,00	0,00
					54	A001. Acceso Ricchieri - Puente La Noria - Vinculación Ruta Nacional A001 Camino Negro	0	1.833.333	1	0	0,00	4,17	4,17	0,00	0,00
					51	A001. Acceso Ricchieri - Puente La Noria - Vinculación Ruta Nacional A001 Camino Negro	0	1.833.333	1	0	0,00	4,17	4,17	0,00	0,00
					55	Ruta sin Número Avenida 27 de Febrero entre Avenida Saenz y Calle Vieytes - Puente Pueyredón	0	2.222.222	1	0	0,00	5,56	5,56	0,00	0,00
					51	Ruta sin Número Avenida 27 de Febrero entre Avenida Saenz y Calle Vieytes - Puente Pueyredón	0	2.222.222	1	0	0,00	5,56	5,56	0,00	0,00
					56	Ruta sin Número Avenida 27 de Febrero entre Avenida Saenz y Calle Vieytes - Puente Bosch	0	2.222.222	1	0	0,00	5,56	5,56	0,00	0,00
					51	Ruta sin Número Avenida 27 de Febrero entre Avenida Saenz y Calle Vieytes - Puente Bosch	0	2.222.222	1	0	0,00	5,56	5,56	0,00	0,00
					57	Ruta sin Número Avenida 27 de Febrero entre Avenida Saenz y Calle Vieytes - Puente Victorino de la Plaza	0	2.222.222	1	0	0,00	5,56	5,56	0,00	0,00
					51	Ruta sin Número Avenida 27 de Febrero entre Avenida Saenz y Calle Vieytes - Puente Victorino de la Plaza	0	2.222.222	1	0	0,00	5,56	5,56	0,00	0,00
					58	Ruta sin Número Avenida 27 de Febrero entre Avenida Saenz y Calle Vieytes - Puente Alsina	0	2.222.222	1	0	0,00	5,56	5,56	0,00	0,00
					51	Ruta sin Número Avenida 27 de Febrero entre Avenida Saenz y Calle Vieytes - Puente Alsina	0	2.222.222	1	0	0,00	5,56	5,56	0,00	0,00
					59	Ruta Nacional Nº 40 Londres - Belén - Construcción de Puente sobre Río Colcolanca Km. 4.081,10	0	2.000.000	1	0	0,00	8,33	8,33	0,00	0,00
					51	Ruta Nacional Nº 40 Londres - Belén - Construcción de Puente sobre Río Colcolanca Km. 4.081,10	0	2.000.000	1	0	0,00	8,33	8,33	0,00	0,00
					60	Ruta Nacional Nº 40 Londres - Belén - Construcción de Puente sobre Río Alpamicuna Km. 4.083,37	0	2.000.000	1	0	0,00	8,33	8,33	0,00	0,00
					51	Ruta Nacional Nº 40 Londres - Belén - Construcción de Puente sobre Río Alpamicuna Km. 4.083,37	0	2.000.000	1	0	0,00	8,33	8,33	0,00	0,00
					61	Ruta Nacional Nº 157 Límite con Córdoba - Límite con Santiago del Estero - Empalme Ruta Nacional Nº 60 - Empalme Ruta Nacional N	0	1.916.667	1	0	0,00	8,33	8,33	0,00	0,00

Cuadro C
INVERSIÓN REAL DIRECTA: PROYECTOS DE INVERSIÓN
AL 31/12/2014

Jur	SAF	Pg	Sp	Py	Ob	Descripcion	Ejec. Financiera acum. al 2013	Crédito inicial 2014	Vigente al 31/12/2014	Devengado al 31/12/2014	Ejec. Física acum. al 2013	Programación Inicial 2014	Programado Vig. al 31/12/2014	Ejecutado 4º trim	Ejecutado al 31/12/2014
					51	Ruta Nacional N° 157 Límite con Córdoba - Límite con Santiago del Estero - Empalme Ruta Nacional N° 60 - Empalme Ruta Nacional N	0	1.916.667	1	0	0,00	8,33	8,33	0,00	0,00
					62	Ruta Nacional N° 16 Colectoras entre Resistencia y Puerto Tirol	0	1.000.000	1	0	0,00	5,56	5,56	0,00	0,00
					51	Ruta Nacional N° 16 Colectoras entre Resistencia y Puerto Tirol	0	1.000.000	1	0	0,00	5,56	5,56	0,00	0,00
					63	Ruta Nacional N° 9 El Carmen - San Salvador del Jujuy - Río los Alisos Km. 1681,55 - San Salvador del Jujuy Km. 1687,18	0	2.111.111	1	0	0,00	5,56	5,56	0,00	0,00
					51	Ruta Nacional N° 9 El Carmen - San Salvador del Jujuy - Río los Alisos Km. 1681,55 - San Salvador del Jujuy Km. 1687,18	0	2.111.111	1	0	0,00	5,56	5,56	0,00	0,00
					64	Ruta Nacional N°145 Bardas Blancas - Hito Pehuenche - Sección III B: Km. 13,6 - Hito Pehuenche	0	3.333.333	1	0	0,00	5,56	5,56	0,00	0,00
					51	Ruta Nacional N°145 Bardas Blancas - Hito Pehuenche - Sección III B: Km. 13,6 - Hito Pehuenche	0	3.333.333	1	0	0,00	5,56	5,56	0,00	0,00
					65	Ruta Nacional N° 145. Bardas Blancas - Hito Pehuenche.	0	2.916.667	1	0	0,00	8,33	8,33	0,00	0,00
					51	RN N°145. Bardas Blancas - Hito Pehuenche.	0	2.916.667	1	0	0,00	8,33	8,33	0,00	0,00
					66	Ruta Nacional N°9 y Ruta Nacional N°34 Rosario de la Frontera - Metán - Km. 1423 - Km. 1460	0	4.166.667	1	0	0,00	4,17	4,17	0,00	0,00
					51	Ruta Nacional N°9 y Ruta Nacional N°34 Rosario de la Frontera - Metán - Km. 1423 - Km. 1460	0	4.166.667	1	0	0,00	4,17	4,17	0,00	0,00
					67	Ruta Nacional N°34 Taboada - La Banda Km. 667,25 - Km. 722,55.	0	5.833.333	1	0	0,00	4,17	4,17	0,00	0,00
					51	Ruta Nacional N°34 Taboada - La Banda Km. 667,25 - Km. 722,55.	0	5.833.333	1	0	0,00	4,17	4,17	0,00	0,00
					68	Campana - Zarate - Reposición de Obenques Puente Ferroviario Zarate Brazo Largo	0	1.875.000	1	0	0,00	4,17	4,17	0,00	0,00
					51	Campana - Zarate - Reposición de Obenques Puente Ferroviario Zarate Brazo Largo	0	1.875.000	1	0	0,00	4,17	4,17	0,00	0,00
					69	Ruta Nacional N° 14 - Empalme Ruta Provincial N° 16 - Empalme Ruta Provincial N° 20 - Km. 55,76 - Km. 73,72.	0	2.083.333	1	0	0,00	8,33	8,33	0,00	0,00
					51	Ruta Nacional N° 14 - Empalme Ruta Provincial N° 16 - Empalme Ruta Provincial N° 20 - Km. 55,76 - Km. 73,72.	0	2.083.333	1	0	0,00	8,33	8,33	0,00	0,00
					70	Ruta Nacional N° 12 Crespo - Paraná - Km. 423,9 - Km. 452,9.	0	1.555.556	1	0	0,00	2,78	2,78	0,00	0,00
					51	Ruta Nacional N° 12 Crespo - Paraná - Km. 423,9 - Km. 452,9.	0	1.555.556	1	0	0,00	2,78	2,78	0,00	0,00
					71	Camino de Vinculación Ruta Nacional N° 40 - Paso Fronterizo Mina 1 - Río Turbio - Provincia de Santa Cruz	0	2.083.333	1	0	0,00	16,67	16,67	1,70	1,70
					51	Camino de Vinculación Ruta Nacional N° 40 - Paso Fronterizo Mina 1 - Río Turbio - Provincia de Santa Cruz	0	2.083.333	1	0	0,00	16,67	16,67	1,70	1,70
					72	Empalme Ruta Nacional A019 - Boulevard los Alemanes - Conexión de la Avenida de Circunvalación con Boulevard los Alemanes	0	2.062.500	1	0	0,00	12,50	12,50	0,00	0,00
					51	Empalme Ruta Nacional A019 - Boulevard los Alemanes - Conexión de la Avenida de Circunvalación con Boulevard los Alemanes	0	2.062.500	1	0	0,00	12,50	12,50	0,00	0,00
					73	Ruta Nacional N° A019 Avenida Costanera - Calle Boedo - Intersección con la Avenida Costanera	0	2.455.375	1	0	0,00	8,33	8,33	0,00	0,00
					51	Ruta Nacional N° A019 Avenida Costanera - Calle Boedo - Intersección con la Avenida Costanera	0	2.455.375	1	0	0,00	8,33	8,33	0,00	0,00
					74	Ruta sin Número - Tramo Empalme Ruta Ruta Nacional N° A019 - Boulevard Los Alemanes - Sección: Conexión de la Av. de Circunvalac	0	2.062.500	1	0	0,00	12,50	12,50	0,00	0,00
					51	Ruta sin Número - Tramo Empalme Ruta Ruta Nacional N° A019 - Boulevard Los Alemanes - Sección: Conexión de la Av. de Circunvalac	0	2.062.500	1	0	0,00	12,50	12,50	0,00	0,00
					75	Ruta Nacional N° A019 - Tramo Av. Costanera - Calle Boedo (Intersección con la Avenida Costanera)	0	2.455.375	1	0	0,00	8,33	8,33	0,00	0,00
					51	Ruta Nacional N° A019 - Tramo Av. Costanera - Calle Boedo (Intersección con la Avenida Costanera)	0	2.455.375	1	0	0,00	8,33	8,33	0,00	0,00
					76	Ruta Nacional N°152 - Tramo: Empalme Ruta Nacional N° 143 (El Carancho) - Km. 147,67 Acceso P. Lihue, Sección S4 - Km. 83 - km	0	1.875.000	1	0	0,00	8,33	8,33	0,00	0,00
					51	Ruta Nacional N°152 - Tramo: Empalme Ruta Nacional N° 143 (El Carancho) - Km. 147,67 Acceso P. Lihue, Sección S4 - Km. 83 - km	0	1.875.000	1	0	0,00	8,33	8,33	0,00	0,00
					77	Ruta Nacional N°7 - Tramo: San Martin - Mendoza Princ. Sup. Sección: Km. 1000,31 - Km. 1001,69	0	2.066.667	1	0	0,00	8,33	8,33	0,00	0,00
					51	Ruta Nacional N°7 - Tramo: San Martin - Mendoza Princ. Sup. Sección: Km. 1000,31 - Km. 1001,69	0	2.066.667	1	0	0,00	8,33	8,33	0,00	0,00
					78	Ruta Nacional N°40 - Tramo: Puente Río Mendoza - Ruta Nacional N° 7 - Sección: Km. 3287,31 - Calle Carrodilla	0	2.750.000	1	0	0,00	12,50	12,50	0,00	0,00
					51	Ruta Nacional N°40 - Tramo: Puente Río Mendoza - Ruta Nacional N° 7 - Sección: Km. 3287,31 - Calle Carrodilla	0	2.750.000	1	0	0,00	12,50	12,50	0,00	0,00
					79	Ruta Nacional N°40 - Tramo: Puente Río Mendoza - Ruta Nacional N° 7 - Sección: Km. 3287,31 - Calle General Paz	0	2.987.500	1	0	0,00	12,50	12,50	0,00	0,00
					51	Ruta Nacional N°40 - Tramo: Puente Río Mendoza - Ruta Nacional N° 7 - Sección: Km. 3287,31 - Calle General Paz	0	2.987.500	1	0	0,00	12,50	12,50	0,00	0,00
					80	Ruta Nacional N°66 - Tramo: Empalme Ruta Nacional N° 9 - Empalme Ruta Nacional N° 34 - Sección: Vinculación de Colectoras Izquie	0	2.116.667	1	0	0,00	11,11	11,11	0,00	0,00
					51	Ruta Nacional N°66 - Tramo: Empalme Ruta Nacional N° 9 - Empalme Ruta Nacional N° 34 - Sección: Vinculación de Colectoras Izquie	0	2.116.667	1	0	0,00	11,11	11,11	0,00	0,00
					81	Ruta Nacional N° P6 - Tramo: Intersección con la Ruta Nacional N° 12	0	1.196.617	1	0	0,00	8,33	8,33	0,00	0,00
					51	Ruta Nacional N° P6 - Tramo: Intersección con la Ruta Nacional N° 12	0	1.196.617	1	0	0,00	8,33	8,33	0,00	0,00
					82	Ruta Nacional N°151 - Tramo: Sargento Vidal - Catriel, V	0	2.500.000	1	0	0,00	8,33	8,33	0,00	0,00
					51	Ruta Nacional N°151 - Tramo: Sargento Vidal - Catriel, V	0	2.500.000	1	0	0,00	8,33	8,33	0,00	0,00

Cuadro C
INVERSIÓN REAL DIRECTA: PROYECTOS DE INVERSIÓN
AL 31/12/2014

Jur	SAF	Pg	Sp	Py	Ob	Descripcion	Ejec. Financiera acum. al 2013	Crédito inicial 2014	Vigente al 31/12/2014	Devengado al 31/12/2014	Ejec. Física acum. al 2013	Programación Inicial 2014	Programado Vig. al 31/12/2014	Ejecutado 4º trim	Ejecutado al 31/12/2014
					83	Ruta Nacional Nº 149 - Tramo: A. Puente Seco (Progresiva 244,04) - Empalme Ruta Provincial Nº 412 (Progresiva 332,70) - Sección	0	2.871.875	1	0	0,00	4,17	4,17	0,00	0,00
					51	Ruta Nacional Nº 149 - Tramo: A. Puente Seco (Progresiva 244,04) - Empalme Ruta Provincial Nº 412 (Progresiva 332,70) - Sección	0	2.871.875	1	0	0,00	4,17	4,17	0,00	0,00
					84	Ruta Nacional Nº 16 - Tramo: Resistencia - Intersección con la Ruta Nacional Nº 95 - Sección: Construcción de 15 Pasarelas Peaton	0	900.000	1	0	0,00	5,56	5,56	0,00	0,00
					51	Ruta Nacional Nº 16 - Tramo: Resistencia - Intersección con la Ruta Nacional Nº 95 - Sección: Construcción de 15 Pasarelas Peaton	0	900.000	1	0	0,00	5,56	5,56	0,00	0,00
					85	Ruta Nacional Nº 3 - Tramo: Empalme Ruta Provincial Nº 37 - Acceso Astra (Cañadon Ferrais) Sección: Km. 1794 - Km. 1809	0	900.000	1	0	0,00	5,56	5,56	0,00	0,00
					51	Ruta Nacional Nº 3 - Tramo: Empalme Ruta Provincial Nº 37 - Acceso Astra (Cañadon Ferrais) Sección: Km. 1794 - Km. 1809	0	900.000	1	0	0,00	5,56	5,56	0,00	0,00
					86	Ruta Nacional Nº 259 - Tramo: Esquel - Tramo: Esquel - Tramo: Esquel, Sección: Km. 13,6 - Km. 18,8	0	900.000	1	0	0,00	5,56	5,56	0,00	0,00
					51	Ruta Nacional Nº 259 - Tramo: Esquel - Tramo: Esquel, Sección: Km. 13,6 - Km. 18,8	0	900.000	1	0	0,00	5,56	5,56	0,00	0,00
					87	Ruta Nacional Nº 40 - Tramo: Londres - Belén , Sección: Paso Externo por Londres	0	900.000	1	0	0,00	5,56	5,56	0,00	0,00
					51	Ruta Nacional Nº 40 - Tramo: Londres - Belén , Sección: Paso Externo por Londres	0	900.000	1	0	0,00	5,56	5,56	0,00	0,00
16						Obras de Mejoramiento y Reposición de Puentes - Fase II									
					1	Ruta Nacional Nº 40 - Empalme Ruta Nacional Nº 60 - Belén - Puentes sobre Río La Totorá y Río El Tambillo	0	2.000.000	1	0	0,00	8,33	8,33	0,00	0,00
					51	Ruta Nacional Nº 40 - Empalme Ruta Nacional Nº 60 - Belén - Puentes sobre Río La Totorá y Río El Tambillo	0	2.000.000	1	0	0,00	8,33	8,33	0,00	0,00
					3	Ruta Nacional Nº 14 - Puente sobre Arroyo Liso - Km. 811,54 -	0	2.500.000	1	0	0,00	8,33	8,33	0,00	0,00
					51	Ruta Nacional Nº 14 - Puente sobre Arroyo Liso - Km. 811,54 -	0	2.500.000	1	0	0,00	8,33	8,33	0,00	0,00
					4	Ruta Nacional Nº 50 - Orán - Límite con Bolivia - Puente sobre Río Pescado - Km. 42	0	972.222	1	0	0,00	2,78	2,78	0,00	0,00
					51	Ruta Nacional Nº 50 - Orán - Límite con Bolivia - Puente sobre Río Pescado - Km. 42	0	972.222	1	0	0,00	2,78	2,78	0,00	0,00
					5	Ruta Sin Número - Puente Santa Fe - Paraná	0	3.055.556	1	0	0,00	2,78	2,78	0,00	0,00
					51	Ruta Sin Número - Puente Santa Fe - Paraná	0	3.055.556	1	0	0,00	2,78	2,78	0,00	0,00
					6	Ruta Nº 68 - Cafayate Talapamya - Río Santa María Km. 9,31	0	3.333.333	1	0	0,00	4,17	4,17	0,00	0,00
					51	Ruta Nº 68 - Cafayate Talapamya - Río Santa María Km. 9,31	0	3.333.333	1	0	0,00	4,17	4,17	0,00	0,00
					7	Ruta Nacional Nº 9 - San Pedro - Calilegua -	0	2.083.333	1	0	0,00	4,17	4,17	0,00	0,00
					51	Ruta Nacional Nº 9 - San Pedro - Calilegua -	0	2.083.333	1	0	0,00	4,17	4,17	0,00	0,00
					8	Ruta Nacional Nº 9 - Empalme Ruta Nacional Nº A012 - Empalme Ruta Nacional Nº A008 - Puente Arroyo Saladillo	0	2.500.000	1	0	0,00	5,56	5,56	0,00	0,00
					51	Ruta Nacional Nº 9 - Empalme Ruta Nacional Nº A012 - Empalme Ruta Nacional Nº A008 - Puente Arroyo Saladillo	0	2.500.000	1	0	0,00	5,56	5,56	0,00	0,00
					9	Ruta Nacional Nº 12 - Arroyo Piray Mini - Km. 1549,52 -	0	2.023.056	1	0	0,00	5,56	5,56	0,00	0,00
					51	Ruta Nacional Nº 12 - Arroyo Piray Mini - Km. 1549,52 -	0	2.023.056	1	0	0,00	5,56	5,56	0,00	0,00
					10	Ruta Nacional Nº 105 - Arroyo Pindapoy Grande Km. 14,47	0	1.950.000	1	0	0,00	5,56	5,56	0,00	0,00
					51	Ruta Nacional Nº 105 - Arroyo Pindapoy Grande Km. 14,47	0	1.950.000	1	0	0,00	5,56	5,56	0,00	0,00
					11	Avenida 27 de Febrero entre Autopista Presidente Cámpora y Avenida Escalada	0	2.222.222	1	0	0,00	5,56	5,56	0,00	0,00
					51	Avenida 27 de Febrero entre Autopista Presidente Cámpora y Avenida Escalada	0	2.222.222	1	0	0,00	5,56	5,56	0,00	0,00
					12	Ruta Nacional Nº 40 - Tramo: Cafayate - San Carlos , Sección: Km. 4348 (Río Yacochuya) - Km. 4351 (Río San Antonio)	0	2.083.333	1	0	0,00	8,33	8,33	0,00	0,00
					51	Ruta Nacional Nº 40 - Tramo: Cafayate - San Carlos , Sección: Km. 4348 (Río Yacochuya) - Km. 4351 (Río San Antonio)	0	2.083.333	1	0	0,00	8,33	8,33	0,00	0,00
26						Sistema de Contratos de Recuperación y Mantenimiento CREMA I (Préstamo 4295)									
					1	Malla 114 (2)	44.533.986	24.746.400	3.149.987	3.149.986	100,00	0,00	0,00	0,00	0,00
					51	Malla 114 (2)	44.533.986	24.746.400	3.149.987	3.149.986	100,00	0,00	0,00	0,00	0,00
					41	Malla 211 (2)	59.475.260	539.000	5.538.639	5.538.638	100,00	0,00	0,00	0,00	0,00
					51	Malla 211 (2)	59.475.260	539.000	5.538.639	5.538.638	100,00	0,00	0,00	0,00	0,00
					46	Malla 506	50.766.000	188.000	1	0	100,00	0,00	0,00	0,00	0,00
					51	Malla 506	50.766.000	188.000	1	0	100,00	0,00	0,00	0,00	0,00
					47	Malla 208	38.593.000	88.000	1	0	100,00	0,00	0,00	0,00	0,00
					51	Malla 208	38.593.000	88.000	1	0	100,00	0,00	0,00	0,00	0,00
					54	Malla 111	36.769.000	56.000	1	0	100,00	0,00	0,00	0,00	0,00
					51	Malla 111	36.769.000	56.000	1	0	100,00	0,00	0,00	0,00	0,00
					66	Malla 120 (2)	48.483.662	50.000	2.330.674	2.330.673	100,00	0,00	0,00	0,00	0,00
					51	Malla 120 (2)	48.483.662	50.000	2.330.674	2.330.673	100,00	0,00	0,00	0,00	0,00
					2	CREMA II (Préstamo 4295)									
					24	Malla 131 - Ruta Nacional Nro. 40 S (2)	71.247.530	161.571	12.893.859	12.893.857	100,00	0,00	0,00	0,00	0,00
					51	Malla 131 - Ruta Nacional Nro. 40 S (2)	71.247.530	161.571	12.893.859	12.893.857	100,00	0,00	0,00	0,00	0,00
					37	Malla 338 - Rutas Nacionales Nros. 81 y 95	55.322.496	751.000	1	0	100,00	0,00	0,00	0,00	0,00
					51	Malla 338 - Rutas Nacionales Nros. 81 y 95	55.322.496	751.000	1	0	100,00	0,00	0,00	0,00	0,00
					68	Ruta 35 Malla 116 A	46.117.506	50.000	1	0	100,00	0,00	0,00	0,00	0,00
					51	Ruta 35 Malla 116 A	46.117.506	50.000	1	0	100,00	0,00	0,00	0,00	0,00
					69	Ruta 35 Malla 116 B (14)	65.871.279	7.072.000	9.791.056	9.791.055	98,02	1,98	1,98	2,21	2,69
					51	Ruta 35 Malla 116 B (14)	65.871.279	7.072.000	9.791.056	9.791.055	98,02	1,98	1,98	2,21	2,69
					70	Ruta 35 Malla 117 A	80.515.791	774.000	1	0	100,00	0,00	0,00	0,00	0,00
					51	Ruta 35 Malla 117 A	80.515.791	774.000	1	0	100,00	0,00	0,00	0,00	0,00
					78	Rutas 60 y 157 Malla 408 A (2)	46.064.578	1.288.000	3.268.078	3.268.077	100,00	0,00	0,00	0,00	0,00

Cuadro C
INVERSIÓN REAL DIRECTA: PROYECTOS DE INVERSION
AL 31/12/2014

Jur	SAF	Pg	Sp	Py	Ob	Descripcion	Ejec. Financiera acum. al 2013	Crédito inicial 2014	Vigente al 31/12/2014	Devengado al 31/12/2014	Ejec. Física acum. al 2013	Programación Inicial 2014	Programado Vig. al 31/12/2014	Ejecutado 4º trim	Ejecutado al 31/12/2014	
					51	Malla 431 (14)	217.086.716	58.000	28.841.941	28.841.940	96,38	3,62	3,62	2,55	5,49	
					35	Malla 437	118.304.936	3.196.500	22.764.409	22.764.407	94,62	5,38	5,38	0,00	1,29	
					51	Malla 437	118.304.936	3.196.500	22.764.409	22.764.407	94,62	5,38	5,38	0,00	1,29	
					36	Malla 441 (2)	94.027.000	344.667	3.642.285	3.642.285	100,00	0,00	0,00	0,00	0,00	0,00
					51	Malla 441 (2)	94.027.000	344.667	3.642.285	3.642.285	100,00	0,00	0,00	0,00	0,00	0,00
					37	Malla 532	0	9.819.474	1	0	0,00	8,89	8,89	0,00	0,00	0,00
					51	Malla 532	0	9.819.474	1	0	0,00	8,89	8,89	0,00	0,00	0,00
					38	Malla 632	142.225.000	50.000	1	0	100,00	0,00	0,00	0,00	0,00	0,00
					51	Malla 632	142.225.000	50.000	1	0	100,00	0,00	0,00	0,00	0,00	0,00
					39	Malla 106 - II	117.191.447	1.515.000	5.815.501	5.815.501	99,23	0,77	0,77	0,00	0,26	
					51	Malla 106 - II	117.191.447	1.515.000	5.815.501	5.815.501	99,23	0,77	0,77	0,00	0,26	
					40	Malla 107A - II	101.726.499	2.116.000	3.202.263	3.202.263	98,40	1,60	1,60	0,00	1,60	
					51	Malla 107A - II	101.726.499	2.116.000	3.202.263	3.202.263	98,40	1,60	1,60	0,00	1,60	
					41	Malla 108B - II	143.828.367	7.834.667	7.392.698	7.392.697	96,99	2,01	2,01	0,60	1,61	
					51	Malla 108B - II	143.828.367	7.834.667	7.392.698	7.392.697	96,99	2,01	2,01	0,60	1,61	
					42	Malla 201A - II	0	9.939.846	1	0	0,00	8,89	8,89	0,00	0,00	0,00
					51	Malla 201A - II	0	9.939.846	1	0	0,00	8,89	8,89	0,00	0,00	0,00
					43	Malla 201B - II	0	10.067.914	1	0	0,00	8,89	8,89	0,00	0,00	0,00
					51	Malla 201B - II	0	10.067.914	1	0	0,00	8,89	8,89	0,00	0,00	0,00
					44	Malla 206 - II	161.540.687	1.728.294	7.015.042	7.015.042	97,56	2,44	2,44	0,48	2,42	
					51	Malla 206 - II	161.540.687	1.728.294	7.015.042	7.015.042	97,56	2,44	2,44	0,48	2,42	
					45	Malla 305 - II	71.672.029	3.302.286	4.690.373	4.690.372	97,77	2,23	2,23	0,00	0,56	
					51	Malla 305 - II	71.672.029	3.302.286	4.690.373	4.690.372	97,77	2,23	2,23	0,00	0,56	
					46	Malla 401B - II	119.753.717	1.892.400	3.173.330	3.173.329	98,82	1,18	1,18	0,00	0,93	
					51	Malla 401B - II	119.753.717	1.892.400	3.173.330	3.173.329	98,82	1,18	1,18	0,00	0,93	
					47	Malla 504 - II (14)	271.512.622	7.658.500	18.796.461	18.796.461	98,97	1,03	1,03	0,63	1,81	
					51	Malla 504 - II (14)	133.400.534	5.179.000	16.316.961	12.333.652	99,46	0,54	0,54	0,53	1,95	
					52	RN14 MALLA 539 CAMPO GRANDE EMP RP20 (14)	138.112.088	2.479.500	2.479.500	6.462.809	98,53	1,47	1,47	0,71	1,67	
					48	Malla 505 - II	96.028.232	2.325.455	13.783.176	13.783.175	97,91	2,09	2,09	0,71	1,80	
					51	Malla 505 - II	96.028.232	2.325.455	13.783.176	13.783.175	97,91	2,09	2,09	0,71	1,80	
4						CREMA IV - FTN										
					1	Malla 130	0	24.325.000	1	0	0,00	35,56	35,56	0,00	0,00	
					51	Malla 130	0	24.325.000	1	0	0,00	35,56	35,56	0,00	0,00	
					2	Malla 132 (14)	164.330.824	39.584.000	2.827.758	2.827.757	98,78	0,81	0,81	0,35	1,38	
					51	Malla 132 (14)	164.330.824	39.584.000	2.827.758	2.827.757	98,78	0,81	0,81	0,35	1,38	
					4	Malla 313 A - Provincia de Mendoza	62.336.709	1.652.000	1.415.868	1.415.868	98,92	1,08	1,08	0,00	0,00	
					51	Malla 313 A - Provincia de Mendoza	62.336.709	1.652.000	1.415.868	1.415.868	98,92	1,08	1,08	0,00	0,00	
					5	Malla 313 B - Provincia de Mendoza (2)	60.015.617	6.830.000	22.718.461	22.718.460	100,00	0,00	0,00	0,00	0,00	
					51	Malla 313 B - Provincia de Mendoza (2)	60.015.617	6.830.000	22.718.461	22.718.460	100,00	0,00	0,00	0,00	0,00	
					6	Malla 334	27.435.214	17.602.824	50.081.107	50.081.105	42,73	15,27	15,27	2,46	38,15	
					51	Malla 334	27.435.214	17.602.824	50.081.107	50.081.105	42,73	15,27	15,27	2,46	38,15	
					7	Malla 533	101.679.895	11.345.000	16.359.980	16.359.980	96,54	3,46	3,46	0,00	0,44	
					51	Malla 533	101.679.895	11.345.000	16.359.980	16.359.980	96,54	3,46	3,46	0,00	0,44	
					8	Malla 534	86.787.263	3.266.875	5.090.329	5.090.328	97,73	2,27	2,27	0,74	2,01	
					51	Malla 534	86.787.263	3.266.875	5.090.329	5.090.328	97,73	2,27	2,27	0,74	2,01	
					9	Malla 603	118.954.536	6.868.000	14.739.791	14.739.790	92,79	7,21	7,21	1,07	5,50	
					51	Malla 603	118.954.536	6.868.000	14.739.791	14.739.790	92,79	7,21	7,21	1,07	5,50	
					11	Malla 501 - II	64.935.633	16.735.000	5.877.114	5.877.114	94,08	5,92	5,92	1,02	4,75	
					51	Malla 501 - II	64.935.633	16.735.000	5.877.114	5.877.114	94,08	5,92	5,92	1,02	4,75	
					12	Malla 506 - II	0	37.325.000	1	0	0,00	8,89	8,89	0,00	0,00	
					51	Malla 506 - II	0	37.325.000	1	0	0,00	8,89	8,89	0,00	0,00	
					14	Malla 432 (2)	131.600.091	990.500	247.836	247.836	100,00	0,00	0,00	0,00	0,00	
					51	Malla 432 (2)	131.600.091	990.500	247.836	247.836	100,00	0,00	0,00	0,00	0,00	
					15	Malla 435	0	12.571.673	1	0	0,00	8,89	8,89	0,00	0,00	
					51	Malla 435	0	12.571.673	1	0	0,00	8,89	8,89	0,00	0,00	
					17	Malla 440	0	13.276.146	1	0	0,00	4,44	4,44	0,00	0,00	
					51	Malla 440	0	13.276.146	1	0	0,00	4,44	4,44	0,00	0,00	
					18	Malla 531	151.877.271	11.961.103	44.163.055	44.163.055	86,09	7,26	7,26	1,00	11,67	
					51	Malla 531	151.877.271	11.961.103	44.163.055	44.163.055	86,09	7,26	7,26	1,00	11,67	
					19	Malla 535	0	13.453.297	1	0	0,00	8,89	8,89	0,00	0,00	
					51	Malla 535	0	13.453.297	1	0	0,00	8,89	8,89	0,00	0,00	
					20	Malla 101A - II	0	222.740	1	0	0,00	4,44	4,44	0,00	0,00	
					51	Malla 101A - II	0	222.740	1	0	0,00	4,44	4,44	0,00	0,00	
					21	Malla 107 B - II - Provincia de Chubut	128.305.681	9.835.000	1	0	100,00	0,00	0,00	0,00	0,00	
					51	Malla 107 B - II - Provincia de Chubut	128.305.681	9.835.000	1	0	100,00	0,00	0,00	0,00	0,00	
					22	Malla 111 - II	39.941.698	27.060.480	5.246.870	5.246.869	46,89	25,49	25,49	0,00	0,00	
					51	Malla 111 - II	39.941.698	27.060.480	5.246.870	5.246.869	46,89	25,49	25,49	0,00	0,00	
					23	Malla 120 - II	94.601.838	29.938.286	78.824.354	78.822.567	55,75	12,64	12,64	4,56	28,67	
					51	Malla 120 - II	94.601.838	29.938.286	78.824.354	78.822.567	55,75	12,64	12,64	4,56	28,67	
					25	Malla 208 - II (14)	156.864.976	7.293.714	5.739.102	5.739.101	97,30	2,16	2,16	1,12	3,26	
					51	Malla 208 - II (14)	156.864.976	7.293.714	5.739.102	5.739.101	97,30	2,16	2,16	1,12	3,26	

Cuadro C
INVERSIÓN REAL DIRECTA: PROYECTOS DE INVERSIÓN
AL 31/12/2014

Jur	SAF	Pg	Sp	Py	Ob	Descripcion	Ejec. Financiera acum. al 2013	Crédito inicial 2014	Vigente al 31/12/2014	Devengado al 31/12/2014	Ejec. Física acum. al 2013	Programación Inicial 2014	Programado Vig. al 31/12/2014	Ejecutado 4º trim	Ejecutado al 31/12/2014
26						Malla 209A - II	0	12.826.518	1	0	0,00	8,89	8,89	0,00	0,00
	51					Malla 209A - II	0	12.826.518	1	0	0,00	8,89	8,89	0,00	0,00
27						Malla 135	0	462.000	1	0	0,00	4,44	4,44	0,00	0,00
	51					Malla 135	0	462.000	1	0	0,00	4,44	4,44	0,00	0,00
28						Malla 136	0	494.230	1	0	0,00	4,44	4,44	0,00	0,00
	51					Malla 136	0	494.230	1	0	0,00	4,44	4,44	0,00	0,00
29						Malla 309 - II	98.635.843	2.744.538	11.277.376	11.277.375	97,25	2,75	2,75	0,00	2,57
	51					Malla 309 - II	98.635.843	2.744.538	11.277.376	11.277.375	97,25	2,75	2,75	0,00	2,57
30						Malla 401A - II	219.150.851	2.411.613	35.067.899	35.067.898	96,75	1,63	1,63	0,48	1,91
	51					Malla 401A - II	219.150.851	2.411.613	35.067.899	35.067.898	96,75	1,63	1,63	0,48	1,91
31						Malla 405A- II	183.430.579	3.770.412	1.777.329	1.777.329	98,57	1,43	1,43	0,13	1,33
	51					Malla 405A- II	183.430.579	3.770.412	1.777.329	1.777.329	98,57	1,43	1,43	0,13	1,33
32						Malla 406 - II	150.257.374	31.063.000	19.697.984	19.697.984	85,38	14,62	14,62	0,00	0,00
	51					Malla 406 - II	150.257.374	31.063.000	19.697.984	19.697.984	85,38	14,62	14,62	0,00	0,00
33						Malla 502 - II	166.143.932	2.475.000	7.737.434	7.737.433	97,15	2,85	2,85	1,68	2,14
	51					Malla 502 - II	166.143.932	2.475.000	7.737.434	7.737.433	97,15	2,85	2,85	1,68	2,14
34						Malla 503 - II	132.521.125	58.795.059	72.200.468	72.200.467	49,97	17,66	17,66	4,35	16,37
	51					Malla 503 - II	132.521.125	58.795.059	72.200.468	72.200.467	49,97	17,66	17,66	4,35	16,37
35						Malla 510 - II	91.072.872	10.715.000	1.828.323	1.828.323	94,24	2,30	2,30	0,58	1,55
	51					Malla 510 - II	91.072.872	10.715.000	1.828.323	1.828.323	94,24	2,30	2,30	0,58	1,55
36						Malla 211	17.355.335	30.656.945	23.804.465	23.804.464	15,00	20,82	20,82	0,61	11,78
	51					Malla 211	17.355.335	30.656.945	23.804.465	23.804.464	15,00	20,82	20,82	0,61	11,78
37						Malla 536 - I	126.155.652	1.218.000	3.498.395	3.498.395	98,26	1,74	1,74	0,51	0,68
	51					Malla 536 - I	126.155.652	1.218.000	3.498.395	3.498.395	98,26	1,74	1,74	0,51	0,68
38						Malla 537 - I	0	350.000	1	0	0,00	4,44	4,44	0,00	0,00
	51					Malla 537 - I	0	350.000	1	0	0,00	4,44	4,44	0,00	0,00
39						Malla 630 - I	60.242.761	57.116.087	75.785.121	75.785.120	29,11	18,49	18,49	4,15	19,03
	51					Malla 630 - I	60.242.761	57.116.087	75.785.121	75.785.120	29,11	18,49	18,49	4,15	19,03
41						Malla 233 - II	0	308.240	1	0	0,00	4,44	4,44	0,00	0,00
	51					Malla 233 - II	0	308.240	1	0	0,00	4,44	4,44	0,00	0,00
42						Malla 303	65.162.000	137.000	1	0	100,00	0,00	0,00	0,00	0,00
	51					Malla 303	65.162.000	137.000	1	0	100,00	0,00	0,00	0,00	0,00
43						Malla 336 - I	0	12.664.673	1	0	0,00	4,44	4,44	0,00	0,00
	51					Malla 336 - I	0	12.664.673	1	0	0,00	4,44	4,44	0,00	0,00
44						Malla 331 - I	0	12.833.946	1	0	0,00	4,44	4,44	0,00	0,00
	51					Malla 331 - I	0	12.833.946	1	0	0,00	4,44	4,44	0,00	0,00
45						Malla 114	0	39.325.000	1	0	0,00	17,78	17,78	0,97	0,97
	51					Malla 114	0	39.325.000	1	0	0,00	17,78	17,78	0,97	0,97
46						Malla 140 - I	198.486.370	2.211.429	1	0	97,95	1,12	1,12	0,28	0,94
	51					Malla 140 - I	198.486.370	2.211.429	1	0	97,95	1,12	1,12	0,28	0,94
48						Malla 634	14.834.094	71.771.200	57.748.621	57.748.620	13,36	46,21	46,21	1,00	13,82
	51					Malla 634	14.834.094	71.771.200	57.748.621	57.748.620	13,36	46,21	46,21	1,00	13,82
51						Malla 115	0	273.520	1	0	0,00	4,44	4,44	0,00	0,00
	51					Malla 115	0	273.520	1	0	0,00	4,44	4,44	0,00	0,00
52						Malla 311 (2)	65.316.633	4.068.000	315.245	315.244	100,00	0,00	0,00	0,00	0,00
	51					Malla 311 (2)	65.316.633	4.068.000	315.245	315.244	100,00	0,00	0,00	0,00	0,00
53						Malla 403	135.099.564	39.415.902	113.844.730	113.844.729	84,83	5,20	5,20	0,64	13,69
	51					Malla 403	135.099.564	39.415.902	113.844.730	113.844.729	84,83	5,20	5,20	0,64	13,69
54						Malla 308	98.731.160	66.118.737	39.556.505	39.556.504	50,55	16,04	16,04	0,74	4,02
	51					Malla 308	98.731.160	66.118.737	39.556.505	39.556.504	50,55	16,04	16,04	0,74	4,02
56						Malla 513 C	51.687.267	1.961.077	5.058.334	5.058.334	94,88	5,12	5,12	0,00	0,00
	51					Malla 513 C	51.687.267	1.961.077	5.058.334	5.058.334	94,88	5,12	5,12	0,00	0,00
60						Malla 434 (2) (14)	201.088.988	4.321.692	21.499.343	21.499.342	100,00	0,00	0,00	0,00	1,87
	51					Malla 434 (2) (14)	201.088.988	4.321.692	21.499.343	21.499.342	100,00	0,00	0,00	0,00	1,87
61						Malla 307	91.428.489	3.529.059	6.402.555	6.402.554	96,91	3,09	3,09	0,75	3,06
	51					Malla 307	91.428.489	3.529.059	6.402.555	6.402.554	96,91	3,09	3,09	0,75	3,06
66						Malla 314	81.146.862	7.571.657	3.470.755	3.470.754	89,36	4,40	4,40	0,73	2,93
	51					Malla 314	81.146.862	7.571.657	3.470.755	3.470.754	89,36	4,40	4,40	0,73	2,93
69						Malla 306	0	133.333	1	0	0,00	4,44	4,44	0,00	0,00
	51					Malla 306	0	133.333	1	0	0,00	4,44	4,44	0,00	0,00
70						Malla 339	0	12.344.958	1	0	0,00	8,89	8,89	0,00	0,00
	51					Malla 339	0	12.344.958	1	0	0,00	8,89	8,89	0,00	0,00
71						Malla 635	0	14.085.326	1	0	0,00	8,89	8,89	0,00	0,00
	51					Malla 635	0	14.085.326	1	0	0,00	8,89	8,89	0,00	0,00
72						Malla 137	0	13.718.016	1	0	0,00	8,89	8,89	0,00	0,00
	51					Malla 137	0	13.718.016	1	0	0,00	8,89	8,89	0,00	0,00
73						Malla 234	130.493.833	1.692.632	6.464.911	6.464.910	97,90	2,10	2,10	0,51	1,04
	51					Malla 234	130.493.833	1.692.632	6.464.911	6.464.910	97,90	2,10	2,10	0,51	1,04
74						R. 95 - Malla 508	67.978.507	22.433.561	52.576.669	52.576.668	60,54	13,15	13,15	0,00	0,00
	51					R. 95 - Malla 508	67.978.507	22.433.561	52.576.669	52.576.668	60,54	13,15	13,15	0,00	0,00
77						Malla 409 A	0	16.017.413	1	0	0,00	8,89	8,89	0,00	0,00

Cuadro C
INVERSIÓN REAL DIRECTA: PROYECTOS DE INVERSIÓN
AL 31/12/2014

Jur	SAF	Pg	Sp	Py	Ob	Descripcion	Ejec. Financiera acum. al 2013	Crédito inicial 2014	Vigente al 31/12/2014	Devengado al 31/12/2014	Ejec. Física acum. al 2013	Programación Inicial 2014	Programado Vig. al 31/12/2014	Ejecutado 4º trim	Ejecutado al 31/12/2014
					51	Malla 409 A	0	16.017.413	1	0	0,00	8,89	8,89	0,00	0,00
					78	R.9-11-33-34-A012 - Malla 202 B - Santa Fe	203.631.921	30.423.000	55.837.943	55.837.942	89,09	3,85	3,85	0,43	5,21
					51	R.9-11-33-34-A012 - Malla 202 B - Santa Fe	203.631.921	30.423.000	55.837.943	55.837.942	89,09	3,85	3,85	0,43	5,21
					79	R. A007-168-Malla 232 - Santa fe	0	13.462.567	1	0	0,00	8,89	8,89	0,00	0,00
					51	R. A007-168-Malla 232 - Santa fe	0	13.462.567	1	0	0,00	8,89	8,89	0,00	0,00
					80	Malla 235	0	13.565.596	1	0	0,00	8,89	8,89	0,00	0,00
					51	Malla 235	0	13.565.596	1	0	0,00	8,89	8,89	0,00	0,00
					81	Malla 540	0	13.718.932	1	0	0,00	8,89	8,89	0,00	0,00
					51	Malla 540	0	13.718.932	1	0	0,00	8,89	8,89	0,00	0,00
					82	Malla 439	0	13.232.728	1	0	0,00	8,89	8,89	0,00	0,00
					51	Malla 439	0	13.232.728	1	0	0,00	8,89	8,89	0,00	0,00
					83	Malla 541	0	59.325.000	1	0	0,00	35,56	35,56	0,00	0,00
					51	Malla 541	0	59.325.000	1	0	0,00	35,56	35,56	0,00	0,00
					84	Malla 408 D - Tucumán - Santiago del Estero	0	12.946.493	1	0	0,00	8,89	8,89	0,00	0,00
					51	Malla 408 D - Tucumán - Santiago del Estero	0	12.946.493	1	0	0,00	8,89	8,89	0,00	0,00
					85	Malla 402 - A	5.120.402	25.171.200	39.317.963	39.317.962	16,60	44,48	44,48	10,50	10,50
					51	Malla 402 - A	5.120.402	25.171.200	39.317.963	39.317.962	16,60	44,48	44,48	10,50	10,50
					86	Malla 402 - B	0	34.325.000	10.945.619	10.945.618	0,00	49,18	49,18	2,60	4,14
					51	Malla 402 - B	0	34.325.000	10.945.619	10.945.618	0,00	49,18	49,18	2,60	4,14
					87	Malla 407	0	14.929.251	1	0	0,00	8,89	8,89	0,00	0,00
					51	Malla 407	0	14.929.251	1	0	0,00	8,89	8,89	0,00	0,00
					88	Malla 302	0	16.007.545	1	0	0,00	8,89	8,89	0,00	0,00
					51	Malla 302	0	16.007.545	1	0	0,00	8,89	8,89	0,00	0,00
					90	Malla 129	0	15.002.797	1	0	0,00	8,89	8,89	0,00	0,00
					51	Malla 129	0	15.002.797	1	0	0,00	8,89	8,89	0,00	0,00
					91	Malla 301	0	17.173.139	1	0	0,00	8,89	8,89	0,00	0,00
					51	Malla 301	0	17.173.139	1	0	0,00	8,89	8,89	0,00	0,00
					92	Malla 103	0	72.078.631	1	0	0,00	40,00	40,00	0,00	0,00
					51	Malla 103	0	72.078.631	1	0	0,00	40,00	40,00	0,00	0,00
					93	Malla 108 A	0	13.189.915	1	0	0,00	4,44	4,44	0,00	0,00
					51	Malla 108 A	0	13.189.915	1	0	0,00	4,44	4,44	0,00	0,00
					94	Malla 123 B	0	14.905.606	1	0	0,00	8,89	8,89	0,00	0,00
					51	Malla 123 B	0	14.905.606	1	0	0,00	8,89	8,89	0,00	0,00
					95	Malla 109	0	12.934.933	1	0	0,00	8,89	8,89	0,00	0,00
					51	Malla 109	0	12.934.933	1	0	0,00	8,89	8,89	0,00	0,00
					96	Malla 131	0	13.705.284	1	0	0,00	4,44	4,44	0,00	0,00
					51	Malla 131	0	13.705.284	1	0	0,00	4,44	4,44	0,00	0,00
					97	Malla 207/304	0	13.858.711	1	0	0,00	4,44	4,44	0,00	0,00
					51	Malla 207/304	0	13.858.711	1	0	0,00	4,44	4,44	0,00	0,00
					98	Malla 104	0	12.875.312	1	0	0,00	8,89	8,89	0,00	0,00
					51	Malla 104	0	12.875.312	1	0	0,00	8,89	8,89	0,00	0,00
					99	Malla 116 A Bahía Blanca - Limite Buenos Aires - La Pampa	0	13.051.730	1	0	0,00	8,89	8,89	0,00	0,00
					51	Malla 116 A Bahía Blanca - Limite Buenos Aires - La Pampa	0	13.051.730	1	0	0,00	8,89	8,89	0,00	0,00
				5		CREMA V									
					1	Malla 340	0	8.083.373	1	0	0,00	8,89	8,89	0,00	0,00
					51	Malla 340	0	8.083.373	1	0	0,00	8,89	8,89	0,00	0,00
					2	Malla 116 B	0	7.248.191	1	0	0,00	8,89	8,89	0,00	0,00
					51	Malla 116 B	0	7.248.191	1	0	0,00	8,89	8,89	0,00	0,00
					3	Malla 117 A	0	6.928.549	1	0	0,00	8,89	8,89	0,00	0,00
					51	Malla 117 A	0	6.928.549	1	0	0,00	8,89	8,89	0,00	0,00
					4	Malla 404	0	7.500.857	1	0	0,00	8,89	8,89	0,00	0,00
					51	Malla 404	0	7.500.857	1	0	0,00	8,89	8,89	0,00	0,00
					6	Malla 542	0	5.689.213	1	0	0,00	8,89	8,89	0,00	0,00
					51	Malla 542	0	5.689.213	1	0	0,00	8,89	8,89	0,00	0,00
					7	Malla 509	0	4.966.146	1	0	0,00	8,89	8,89	0,00	0,00
					51	Malla 509	0	4.966.146	1	0	0,00	8,89	8,89	0,00	0,00
					8	Malla 513 B	0	6.434.064	1	0	0,00	4,44	4,44	0,00	0,00
					51	Malla 513 B	0	6.434.064	1	0	0,00	4,44	4,44	0,00	0,00
					9	Malla 102 A	0	342.400	1	0	0,00	4,44	4,44	0,00	0,00
					51	Malla 102 A	0	342.400	1	0	0,00	4,44	4,44	0,00	0,00
					10	Malla 102 B	0	333.333	1	0	0,00	4,44	4,44	0,00	0,00
					51	Malla 102 B	0	333.333	1	0	0,00	4,44	4,44	0,00	0,00
					11	Malla 408 A	0	5.437.996	1	0	0,00	8,89	8,89	0,00	0,00
					51	Malla 408 A	0	5.437.996	1	0	0,00	8,89	8,89	0,00	0,00
					12	Malla 408 B	0	48.730.000	27.131.732	27.131.732	1,46	52,55	52,55	5,32	21,33
					51	Malla 408 B	0	48.730.000	27.131.732	27.131.732	1,46	52,55	52,55	5,32	21,33
					13	Malla 408 C	0	48.730.000	1	0	0,00	8,89	8,89	0,00	0,00
					51	Malla 408 C	0	48.730.000	1	0	0,00	8,89	8,89	0,00	0,00
					14	Malla 215	0	4.351.101	1	0	0,00	4,44	4,44	0,00	0,00
					51	Malla 215	0	4.351.101	1	0	0,00	4,44	4,44	0,00	0,00
					15	Malla 216 - A	0	4.375.356	1	0	0,00	4,44	4,44	0,00	0,00

Cuadro C
INVERSIÓN REAL DIRECTA: PROYECTOS DE INVERSIÓN
AL 31/12/2014

Jur	SAF	Pg	Sp	Py	Ob	Descripcion	Ejec. Financiera acum. al 2013	Crédito inicial 2014	Vigente al 31/12/2014	Devengado al 31/12/2014	Ejec. Física acum. al 2013	Programación Inicial 2014	Programado Vig. al 31/12/2014	Ejecutado 4º trim	Ejecutado al 31/12/2014
					16	51 Malla 216 - A	0	4.375.356	1	0	0,00	4,44	4,44	0,00	0,00
						51 Malla 216 - B	0	4.369.512	1	0	0,00	4,44	4,44	0,00	0,00
					18	51 Malla 216 - B	0	4.369.512	1	0	0,00	4,44	4,44	0,00	0,00
						51 Malla 312	0	4.610.021	1	0	0,00	8,89	8,89	0,00	0,00
					19	51 Malla 312	0	4.610.021	1	0	0,00	8,89	8,89	0,00	0,00
						51 Malla 117B	0	4.748.500	1	0	0,00	8,89	8,89	0,00	0,00
					22	51 Malla 117B	0	4.748.500	1	0	0,00	8,89	8,89	0,00	0,00
						51 Malla 341	0	5.737.303	1	0	0,00	4,44	4,44	0,00	0,00
					23	51 Malla 341	0	5.737.303	1	0	0,00	4,44	4,44	0,00	0,00
						51 Malla 601 - Ruta N° 3	0	362.000	1	0	0,00	4,44	4,44	0,00	0,00
					24	51 Malla 601 - Ruta N° 3	0	362.000	1	0	0,00	4,44	4,44	0,00	0,00
						51 Malla 602 - Ruta N° 3	0	406.000	1	0	0,00	4,44	4,44	0,00	0,00
					25	51 Malla 602 - Ruta N° 3	0	406.000	1	0	0,00	4,44	4,44	0,00	0,00
						51 Malla 543 - Ruta N° 12- Limite con Entre Rios - Empalme Ruta Provincial N° 25	0	333.333	1	0	0,00	4,44	4,44	0,00	0,00
					26	51 Malla 543 - Ruta N° 12- Limite con Entre Rios - Empalme Ruta Provincial N° 25	0	333.333	1	0	0,00	4,44	4,44	0,00	0,00
						51 Malla 303 - Ruta N° 38 - y Ruta N° 75 - Empalme Ruta Nacional N° 74 (Patquia) - Limite con Catamarca / La Rioja -Aminga	0	5.409.106	1	0	0,00	8,89	8,89	0,00	0,00
					27	51 Malla 303 - Ruta N° 38 - y Ruta N° 75 - Empalme Ruta Nacional N° 74 (Patquia) - Limite con Catamarca / La Rioja -Aminga	0	5.409.106	1	0	0,00	8,89	8,89	0,00	0,00
						51 Malla 441	0	4.895.241	1	0	0,00	8,89	8,89	0,00	0,00
					28	51 Malla 441	0	4.895.241	1	0	0,00	8,89	8,89	0,00	0,00
						51 Malla 536	0	4.870.408	1	0	0,00	8,89	8,89	0,00	0,00
					29	51 Malla 536	0	4.870.408	1	0	0,00	8,89	8,89	0,00	0,00
						51 Malla 632	0	5.414.419	1	0	0,00	8,89	8,89	0,00	0,00
					30	51 Malla 632	0	5.414.419	1	0	0,00	8,89	8,89	0,00	0,00
						51 Malla 107 B	0	5.123.502	1	0	0,00	8,89	8,89	0,00	0,00
					31	51 Malla 107 B	0	5.123.502	1	0	0,00	8,89	8,89	0,00	0,00
						51 Malla 236	0	5.332.621	1	0	0,00	8,89	8,89	0,00	0,00
					32	51 Malla 236	0	5.332.621	1	0	0,00	8,89	8,89	0,00	0,00
						51 Malla 501	0	4.867.101	1	0	0,00	8,89	8,89	0,00	0,00
					33	51 Malla 501	0	4.867.101	1	0	0,00	8,89	8,89	0,00	0,00
						51 Malla 534	0	4.573.482	1	0	0,00	8,89	8,89	0,00	0,00
					34	51 Malla 534	0	4.573.482	1	0	0,00	8,89	8,89	0,00	0,00
						51 Malla 507	0	4.618.750	1	0	0,00	8,89	8,89	0,00	0,00
					36	51 Malla 507	0	4.618.750	1	0	0,00	8,89	8,89	0,00	0,00
						51 Malla 513 C	0	5.287.280	1	0	0,00	8,89	8,89	0,00	0,00
					37	51 Malla 513 C	0	5.287.280	1	0	0,00	8,89	8,89	0,00	0,00
						51 Malla 533	0	4.379.358	1	0	0,00	4,44	4,44	0,00	0,00
					38	51 Malla 533	0	4.379.358	1	0	0,00	4,44	4,44	0,00	0,00
						51 Malla 505	0	5.121.836	1	0	0,00	8,89	8,89	0,00	0,00
					39	51 Malla 505	0	5.121.836	1	0	0,00	8,89	8,89	0,00	0,00
						51 Malla 432	0	5.382.753	1	0	0,00	4,44	4,44	0,00	0,00
					40	51 Malla 432	0	5.382.753	1	0	0,00	4,44	4,44	0,00	0,00
						51 Malla 309	0	48.730.000	1	0	0,00	8,89	8,89	0,00	0,00
					41	51 Malla 309	0	48.730.000	1	0	0,00	8,89	8,89	0,00	0,00
						51 Malla 311	0	5.501.534	1	0	0,00	4,44	4,44	0,00	0,00
					42	51 Malla 311	0	5.501.534	1	0	0,00	4,44	4,44	0,00	0,00
						51 Malla330	0	5.126.233	1	0	0,00	4,44	4,44	0,00	0,00
					43	51 Malla 330	0	5.126.233	1	0	0,00	4,44	4,44	0,00	0,00
						51 Malla 313 B	0	5.294.004	1	0	0,00	8,89	8,89	0,00	0,00
					44	51 Malla 313 B	0	5.294.004	1	0	0,00	8,89	8,89	0,00	0,00
						51 Malla 313 A	0	4.776.071	1	0	0,00	8,89	8,89	0,00	0,00
					45	51 Malla 313 A	0	4.776.071	1	0	0,00	8,89	8,89	0,00	0,00
						51 Malla 504	0	4.740.970	1	0	0,00	4,44	4,44	0,00	0,00
					46	51 Malla 504	0	4.740.970	1	0	0,00	4,44	4,44	0,00	0,00
						51 Malla 133	0	5.009.005	1	0	0,00	4,44	4,44	0,00	0,00
					47	51 Malla 133	0	5.009.005	1	0	0,00	4,44	4,44	0,00	0,00
						51 Malla 106	0	5.215.192	1	0	0,00	8,89	8,89	0,00	0,00
					48	51 Malla 106	0	5.215.192	1	0	0,00	8,89	8,89	0,00	0,00
						51 Malla 123 A	0	282.700	1	0	0,00	4,44	4,44	0,00	0,00
					49	51 Malla 123 A	0	282.700	1	0	0,00	4,44	4,44	0,00	0,00
						51 Malla 434	0	398.227	1	0	0,00	4,44	4,44	0,00	0,00
					50	51 Malla 434	0	398.227	1	0	0,00	4,44	4,44	0,00	0,00
						51 Malla 305	0	5.033.829	1	0	0,00	8,89	8,89	0,00	0,00
					52	51 Malla 305	0	5.033.829	1	0	0,00	8,89	8,89	0,00	0,00
						51 Malla 603	0	8.510.880	1	0	0,00	8,89	8,89	0,00	0,00
					53	51 Malla 603	0	8.510.880	1	0	0,00	8,89	8,89	0,00	0,00
						51 Malla 437	0	4.876.371	1	0	0,00	8,89	8,89	0,00	0,00
					54	51 Malla 437	0	4.876.371	1	0	0,00	8,89	8,89	0,00	0,00
						51 Malla 512	0	386.060	1	0	0,00	4,44	4,44	0,00	0,00
					55	51 Malla 512	0	386.060	1	0	0,00	4,44	4,44	0,00	0,00

Cuadro C
INVERSIÓN REAL DIRECTA: PROYECTOS DE INVERSIÓN
AL 31/12/2014

Jur	SAF	Pg	Sp	Py	Ob	Descripcion	Ejec. Financiera acum. al 2013	Crédito inicial 2014	Vigente al 31/12/2014	Devengado al 31/12/2014	Ejec. Física acum. al 2013	Programación Inicial 2014	Programado Vig. al 31/12/2014	Ejecutado 4º trim	Ejecutado al 31/12/2014
					55	Malla 545 - Ruta Nacional Nº 11 - Resistencia Km. 1001,37 - Ruta Provincial Nº 1 Km. 1143,95	0	5.598.513	1	0	0,00	8,89	8,89	0,00	0,00
					51	Malla 545 - Ruta Nacional Nº 11 - Resistencia Km. 1001,37 - Ruta Provincial Nº 1 Km. 1143,95	0	5.598.513	1	0	0,00	8,89	8,89	0,00	0,00
					56	Malla 544-RN Nº 11A011-RP Nº 1 Km. 1143,95-Límite con Paraguay Km. 1294,17 y Empalme RN Nº 11 Km. 1287-Pte Pilcomayo Km. 1297	0	5.780.811	1	0	0,00	8,89	8,89	0,00	0,00
					51	Malla 544-RN Nº 11A011-RP Nº 1 Km. 1143,95-Límite con Paraguay Km. 1294,17 y Empalme RN Nº 11 Km. 1287-Pte Pilcomayo Km. 1297	0	5.780.811	1	0	0,00	8,89	8,89	0,00	0,00
					57	Malla 539 - Ruta Nacional Nº 14 - Campo Grande Km. 915 - Empalme Ruta Provincial Nº 20 Gramado - Km. 1056,3	0	4.800.664	1	0	0,00	4,44	4,44	0,00	0,00
					51	Malla 539 - Ruta Nacional Nº 14 - Campo Grande Km. 915 - Empalme Ruta Provincial Nº 20 Gramado - Km. 1056,3	0	4.800.664	1	0	0,00	4,44	4,44	0,00	0,00
					58	Malla 406 RN Nº 34 y 50- San Pedro de Jujuy Km. 1195,8 - Emp. RN Nº 50 Km. 1329,12 y RN Nº 34 km 0 Límite con Bolivia Km. 71,1	0	5.284.166	1	0	0,00	8,89	8,89	0,00	0,00
					51	Malla 406 RN Nº 34 y 50- San Pedro de Jujuy Km. 1195,8 - Emp. RN Nº 50 Km. 1329,12 y RN Nº 34 km 0 Límite con Bolivia Km. 71,1	0	5.284.166	1	0	0,00	8,89	8,89	0,00	0,00
					59	Malla 307- RN Nº 20 y Nº 79 - Acceso a Quines: Km. 266,65-Límite con San Juan Km. 413,63 y Km. 0- Límite con La Rioja Km. 40,48	0	5.165.454	1	0	0,00	8,89	8,89	0,00	0,00
					51	Malla 307- RN Nº 20 y Nº 79 - Acceso a Quines: Km. 266,65-Límite con San Juan Km. 413,63 y Km. 0- Límite con La Rioja Km. 40,48	0	5.165.454	1	0	0,00	8,89	8,89	0,00	0,00
					60	Malla 205 - RN Nº 178 - Pergamino Km. 0 - Empa. RN Nº 33 Km. 112,89 y Acceso a Villa Eloisa Km.146,47 - Emp.RP Nº 65 Km. 206,81	0	5.056.499	1	0	0,00	4,44	4,44	0,00	0,00
					51	Malla 205 - RN Nº 178 - Pergamino Km. 0 - Empa. RN Nº 33 Km. 112,89 y Acceso a Villa Eloisa Km.146,47 - Emp.RP Nº 65 Km. 206,81	0	5.056.499	1	0	0,00	4,44	4,44	0,00	0,00
					61	Malla 431 A - Ruta Nacional Nº 34 - La Banda Km. 720 - Garmendia Km. 857	0	4.814.891	1	0	0,00	8,89	8,89	0,00	0,00
					51	Malla 431 A - Ruta Nacional Nº 34 - La Banda Km. 720 - Garmendia Km. 857	0	4.814.891	1	0	0,00	8,89	8,89	0,00	0,00
					62	Malla 431 B - Ruta Nacional Nº 34 - Garmendia Km. 857 - Rosario de la Frontera Km. 972	0	4.666.776	1	0	0,00	8,89	8,89	0,00	0,00
					51	Malla 431 B - Ruta Nacional Nº 34 - Garmendia Km. 857 - Rosario de la Frontera Km. 972	0	4.666.776	1	0	0,00	8,89	8,89	0,00	0,00
					63	Malla 234 - Ruta Nacional Nº 3 - Empalme Ruta Nacional Nº 252 - Paraje el Guanaco - Acceso Colonia Los Alamos	0	4.731.966	1	0	0,00	4,44	4,44	0,00	0,00
					51	Malla 234 - Ruta Nacional Nº 3 - Empalme Ruta Nacional Nº 252 - Paraje el Guanaco - Acceso Colonia Los Alamos	0	4.731.966	1	0	0,00	4,44	4,44	0,00	0,00
					64	Malla I - 237 - Ruta Nacional Nº33 Tramo: Bahía Blanca Km. 8,59 - Estancia Almaris (D) km. 162,23	0	4.822.694	1	0	0,00	8,89	8,89	0,00	0,00
					51	Malla I - 237 - Ruta Nacional Nº33 Tramo: Bahía Blanca Km. 8,59 - Estancia Almaris (D) km. 162,23	0	4.822.694	1	0	0,00	8,89	8,89	0,00	0,00
					65	Malla I - 238 Ruta Nacional Nº33 Tramo: Estancia Almaris(D) Km.162,23 - Inicio Rotonda Ruta Nacional Nº 5 Km.320,39	0	4.914.293	1	0	0,00	8,89	8,89	0,00	0,00
					51	Malla I - 238 Ruta Nacional Nº33 Tramo: Estancia Almaris(D) Km.162,23 - Inicio Rotonda Ruta Nacional Nº 5 Km.320,39	0	4.914.293	1	0	0,00	8,89	8,89	0,00	0,00
					66	Malla III - 208 Ruta Nacional Nº 3 Acceso Cnia. Los Alamos Km. 810,21 - Losa Aproximación Puente Basilio Villarino Km. 962,93	0	4.927.758	1	0	0,00	4,44	4,44	0,00	0,00
					51	Malla III - 208 Ruta Nacional Nº 3 Acceso Cnia. Los Alamos Km. 810,21 - Losa Aproximación Puente Basilio Villarino Km. 962,93	0	4.927.758	1	0	0,00	4,44	4,44	0,00	0,00
					67	Malla III - 405 A - Ruta Nacional Nº 89 - Empalme Ruta Provincial Nº 13, Chaco - Km. 386, Santiago del Estero	0	5.000.761	1	0	0,00	4,44	4,44	0,00	0,00
					51	Malla III - 405 A - Ruta Nacional Nº 89 - Empalme Ruta Provincial Nº 13, Chaco - Km. 386, Santiago del Estero	0	5.000.761	1	0	0,00	4,44	4,44	0,00	0,00
					68	Malla III - 107 A Ruta Nacional Nº 3 Acceso a Malaspina Km. 1693,06 - Empalme Ruta Provincial Nº 39 Km. 1822,55	0	5.061.674	1	0	0,00	4,44	4,44	0,00	0,00
					51	Malla III - 107 A Ruta Nacional Nº 3 Acceso a Malaspina Km. 1693,06 - Empalme Ruta Provincial Nº 39 Km. 1822,55	0	5.061.674	1	0	0,00	4,44	4,44	0,00	0,00
					69	Malla III - 204 Ruta Nacional Nº 9 - Villa del Totoral Km. 784,47 - Límite con Santiago del Estero Km. 910	0	5.025.401	1	0	0,00	4,44	4,44	0,00	0,00
					51	Malla III - 204 Ruta Nacional Nº 9 - Villa del Totoral Km. 784,47 - Límite con Santiago del Estero Km. 910	0	5.025.401	1	0	0,00	4,44	4,44	0,00	0,00
					70	Malla III - 207 Ruta Nacional Nº 38 - Acceso a Cruz del Eje Km. 122,3 - Límite con La Rioja Km. 210,9	0	4.686.946	1	0	0,00	8,89	8,89	0,00	0,00
					51	Malla III - 207 Ruta Nacional Nº 38 - Acceso a Cruz del Eje Km. 122,3 - Límite con La Rioja Km. 210,9	0	4.686.946	1	0	0,00	8,89	8,89	0,00	0,00
					71	Malla II - 132 - Rutas Nacionales Nº 143, 151 y V143 - Empalme Ruta Nacional Nº 151 - Límite con Mendoza - Empalme Ruta Provinci	0	4.920.246	1	0	0,00	4,44	4,44	0,00	0,00
					51	Malla II - 132 - Rutas Nacionales Nº 143, 151 y V143 - Empalme Ruta Nacional Nº 151 - Límite con Mendoza - Empalme Ruta Provinci	0	4.920.246	1	0	0,00	4,44	4,44	0,00	0,00
					72	Malla III - 108 B - Ruta Nacional Nº 22 y Ruta Nacional Nº 250 - Empalme Ruta Nacional Nº251 - Chimpay - Pomona - Empalme Ruta N	0	5.662.192	1	0	0,00	4,44	4,44	0,00	0,00
					51	Malla III - 108 B - Ruta Nacional Nº 22 y Ruta Nacional Nº 250 - Empalme Ruta Nacional Nº251 - Chimpay - Pomona - Empalme Ruta N	0	5.662.192	1	0	0,00	4,44	4,44	0,00	0,00
					73	Malla III - 401 B - Ruta Nacional Nº 51 y Ruta Nacional Nº68 - Solar Empalme BHN de Salta (D) - Empalme Ruta Provincial Nº 103	0	4.848.709	1	0	0,00	4,44	4,44	0,00	0,00
					51	Malla III - 401 B - Ruta Nacional Nº 51 y Ruta Nacional Nº68 - Solar Empalme BHN de Salta (D) - Empalme Ruta Provincial Nº 103	0	4.848.709	1	0	0,00	4,44	4,44	0,00	0,00
					74	Malla I - 637 - El Turbio Ruta Nacional Nº 293 - Km. 361 - La Esperanza Km. 517	0	5.331.980	1	0	0,00	4,44	4,44	0,00	0,00

Cuadro C
INVERSIÓN REAL DIRECTA: PROYECTOS DE INVERSIÓN
AL 31/12/2014

Jur	SAF	Pg	Sp	Py	Ob	Descripcion	Ejec. Financiera acum. al 2013	Crédito inicial 2014	Vigente al 31/12/2014	Devengado al 31/12/2014	Ejec. Física acum. al 2013	Programación Inicial 2014	Programado Vig. al 31/12/2014	Ejecutado 4º trim	Ejecutado al 31/12/2014
					51	Malla I - 637 - El Turbio Ruta Nacional N° 293 - Km. 361 - La Esperanza Km. 517	0	5.331.980	1	0	0,00	4,44	4,44	0,00	0,00
					75	Malla I - 638 - La Esperanza Km. 517 - Empalme Ruta Provincial N°11 Km. 640	0	5.760.801	1	0	0,00	8,89	8,89	0,00	0,00
					51	Malla I - 638 - La Esperanza Km. 517 - Empalme Ruta Provincial N°11 Km. 640	0	5.760.801	1	0	0,00	8,89	8,89	0,00	0,00
					76	Malla I - 639 Empalme Ruta Provincial N° 11 Km. 640 - Tres Lagos Ruta Nacional N° 288 Km. 760	0	1.172.459	1	0	0,00	4,44	4,44	0,00	0,00
					51	Malla I - 639 Empalme Ruta Provincial N° 11 Km. 640 - Tres Lagos Ruta Nacional N° 288 Km. 760	0	1.172.459	1	0	0,00	4,44	4,44	0,00	0,00
27						Contratos de Obra, Mantenimiento y Gestión - COMAGE									
					1	Ruta Nacional N° 11 - A011 - Contrato OMG Ruta Nacional N° 11 Resistencia - Límite con Paraguay	0	4.166.667	1	0	0,00	1,39	1,39	0,00	0,00
					51	Ruta Nacional N° 11 - A011 - Contrato OMG Ruta Nacional N° 11 Resistencia - Límite con Paraguay	0	4.166.667	1	0	0,00	1,39	1,39	0,00	0,00
					2	Ruta Nacional N° 33 - Contrato OMG Ruta Nacional N° 33 Bahía Blanca - Empalme Ruta Nacional N° 5	0	4.166.667	1	0	0,00	1,39	1,39	0,00	0,00
					51	Ruta Nacional N° 33 - Contrato OMG Ruta Nacional N° 33 Bahía Blanca - Empalme Ruta Nacional N° 5	0	4.166.667	1	0	0,00	1,39	1,39	0,00	0,00
37						Infraestructura en Concesiones Viales									
					4	Aumento de Capacidad en Corred Viales Pcia. Bs.As.III	258.646.777	51.000	3.432.709	3.432.708	94,00	0,00	0,00	0,00	0,00
					51	Autovía Mar del Plata - Balcarce 2º tramo RN N° 226 Km 31,7 - Km 64,686Provincia de Buenos Aires	258.646.777	51.000	3.432.709	3.432.708	94,00	0,00	0,00	0,00	0,00
					8	Aumento de Capacidad en Concesiones Viales Pcia. Bs.As. IV	49.522.488	482.000	75.808	75.806	98,92	1,08	1,08	0,02	0,10
					51	Autopista Luján-Mercedes Sección I RN N° 5 Km 67.479 - Km 73.495 - Pcia. de Buenos Aires	49.522.488	482.000	75.808	75.806	98,92	1,08	1,08	0,02	0,10
14						Seguridad en Corredores Viales I	8.737.479	12.588.000	1.216.477	1.216.477	49,37	16,67	16,67	0,00	0,00
					61	Construcción de Canal de Desagües Pluviales Ruta Nacional N° 3 - Km. 555,90 - Localidad de Aparicio Coronel Dorrego - Bs.As.	0	140.000	416.869	0	0,00	16,67	16,67	0,00	0,00
					79	Mejora de Accesos Canalizados: Ruta Nacional N° 38 La Cumbre;San Esteban-Los Cocos;San Marcos Sierra;Villa Giardino-Córdoba	8.737.479	12.448.000	799.609	1.216.477	32,24	42,80	42,80	0,00	0,00
30						Obras Menores en Concesiones Viales	6.159.000	50.000	1	0	100,00	0,00	0,00	0,00	0,00
					61	Rotonda e Iluminación de Acceso por Av. Piazza RN N° 3 KM 298 Azul Provincia de Buenos Aires	6.159.000	50.000	1	0	100,00	0,00	0,00	0,00	0,00
72						Mejora en Corredor Vial 29	89.994.826	21.643.000	35.404.497	35.404.496	75,20	24,80	24,80	1,80	8,02
					51	Variante RN N° 22 y obras de vinculación al 3º Puente: Sección RN N° 151 - RP N° 7. Provincias de Neuquén y Río Negro	89.994.826	21.643.000	35.404.497	35.404.496	75,20	24,80	24,80	1,80	8,02
76						Obras de Protección contra Erosión en Corredores Viales	0	1.719.258	1	0	0,00	16,67	16,67	0,00	0,00
					51	Construcción de Obras de Protección contra la erosión hídrica y saneamiento R.N. N° 9 - Km 1429.75 a Km 1446.50 y R.N.N° 34	0	1.719.258	1	0	0,00	16,67	16,67	0,00	0,00
80						Mejora Inter. RN188 y RN33 G. Villegas - Pcia de Bs As	0	2.587.867	1	0	0,00	16,67	16,67	0,00	0,00
					51	Mejora intersección RN N° 188 (Km 360.785) con RN N°33. Obra / Ubicación: General Villegas. Prov. de Buenos Aires	0	2.587.867	1	0	0,00	16,67	16,67	0,00	0,00
87						Elaboracion Proyecto Ribereña	0	2.400.000	1	0	0,00	20,00	20,00	0,00	0,00
					51	Autopista Ribereña-Ciudad de Buenos Aires	0	2.400.000	1	0	0,00	20,00	20,00	0,00	0,00
89						Ruta Nacional N36 Tramo - Río IV	27.069.000	33.760.667	1	0	34,79	65,21	65,21	0,00	0,00
					51	Mejora RN N° 36. Sección Variante Perilago Almafuerte - Provincia de Córdoba	27.069.000	33.760.667	1	0	34,79	65,21	65,21	0,00	0,00
97						Construcción de rotonda RN N° 38 Km 120,20 Acceso a Cruz del Eje	11.106.030	6.106.000	2.280.109	2.280.108	79,67	20,33	20,33	0,00	0,00
					51	Construcción de rotonda RN N° 38 Km 120,20 Acceso a Cruz del Eje;Construcción pasarela peatonal RN N° 38 Km 92,78	11.106.030	6.106.000	2.280.109	2.280.108	79,67	20,33	20,33	0,00	0,00
38						Infraestructura en Áreas Urbanas									
					5	Vinc. y remod. RP 36 - Rot. Gutiérrez y RP 2 Fcio. Var Bs.As	200.945.795	10.740.000	1.154.595	1.154.595	94,45	0,00	0,00	0,00	0,00
					51	Vinculación y Remodelación Ruta Provincial N° 36 entre Rotonda Gutiérrez y RP N° 2 Florencio Varela - Berazategui (Buenos Aires)	200.945.795	10.740.000	1.154.595	1.154.595	94,45	0,00	0,00	0,00	0,00
17						Autovía 201 entre Ruta Provincial N° 4 y Calle General Hornos, Partido de 3 de Febrero - Provincia de Buenos Aires	0	114.887	1	0	0,00	16,67	16,67	0,00	0,00
					51	Autovía 201 entre Ruta Provincial N° 4 y Calle General Hornos, Partido de 3 de Febrero - Provincia de Buenos Aires	0	114.887	1	0	0,00	16,67	16,67	0,00	0,00
20						Autovía RP N° 215 tramo RP 29 Brandsen-RP N° 6 La Plata-Bran	63.421.435	39.364.000	20.431.840	20.431.839	61,82	38,18	38,18	0,96	5,01
					51	Autovía RP N° 215 tramo RP 29 Brandsen-RP N° 6 La Plata-Bran	63.421.435	39.364.000	20.431.840	20.431.839	61,82	38,18	38,18	0,96	5,01
25						Mejoras en áreas no concesionadas Prov. Bs As LI	9.157.000	4.222.983	674.867	674.866	82,37	0,00	0,00	0,00	0,00
					52	Pavimentación y desagües calle Constituyentes tramo colector	9.157.000	4.222.983	674.867	674.866	70,95	0,00	0,00	0,00	0,00
					27	Pavi RP N° 20. RP N° 11 (Magdalena) - RP N° 36 (Vieytes). Magdalena - Provincia de Buenos Aires	83.919.243	357.000	1	0	99,56	0,00	0,00	0,00	0,00
					51	Pavimentación Ruta Provincial N° 20. Tramo I: RP N° 11 (Magdalena) - RP N° 36 (Vieytes). Magdalena - Provincia de Buenos Aires	83.919.243	357.000	1	0	99,56	0,00	0,00	0,00	0,00
28						Obras de Seguridad en los Partidos de Berazategui, Florencio Varela y La Plata - Provincia de Buenos Aires.	0	2.700.000	1	0	60,07	6,66	6,66	0,00	0,00
					52	Colectora Adicional hasta la Localidad de El Peligro (Berazategui ¿ La Plata) - Provincia de Buenos Aires.	0	2.700.000	1	0	0,00	16,67	16,67	0,00	0,00
29						Distribuidor Las Flores. Autopista Buenos Aires - La Plata, Km. 14 Vinculación sentido La Plata	65.556.257	27.650.000	1	0	65,11	34,89	34,89	0,00	0,00
					51	Distribuidor Las Flores. Autopista Buenos Aires - La Plata, Km. 14 Vinculación sentido La Plata	65.556.257	27.650.000	1	0	65,11	34,89	34,89	0,00	0,00
31						Caminos Acceso Central Nuclear Atucha	122.295.091	15.087.000	55.033.502	55.033.501	87,40	0,00	0,00	4,64	9,70
					52	Caminos Acceso Central Nuclear Atucha - Acceso RN N° 9 Km. 103	122.295.091	15.087.000	55.033.502	55.033.501	87,40	0,00	0,00	4,64	9,70
39						Obras de Mejoras en Corredores Viales Nacionales									

Cuadro C
INVERSIÓN REAL DIRECTA: PROYECTOS DE INVERSIÓN
AL 31/12/2014

Jur	SAF	Pg	Sp	Py	Ob	Descripcion	Ejec. Financiera acum. al 2013	Crédito inicial 2014	Vigente al 31/12/2014	Devengado al 31/12/2014	Ejec. Física acum. al 2013	Programación Inicial 2014	Programado Vig. al 31/12/2014	Ejecutado 4º trim	Ejecutado al 31/12/2014
					52	Obras de Refuerzo de Infraestructura en Ruta Nacional N°16 (Corredor Vial VI)	135.962.072	11.804.938	10.686.491	12.423.818	44,09	5,54	5,54	1,31	1,55
				3		Obras de Mantenimiento en el Corredor Vial N° 6	145.689.147	84.795.402	214.509.674	214.509.673	18,73	27,09	27,09	6,15	6,15
				7	51	Obras de Mantenimiento en el Corredor Vial N° 6	145.689.147	84.795.402	214.509.674	214.509.673	18,73	27,09	27,09	6,15	6,15
						Obras de Infraestructura y Seguridad en Corredor Vial VII									
				1		Obras de Seguridad en Corredor Vial VII	47.198.618	18.090.545	18.867.468	18.867.466	44,77	34,15	34,15	2,83	3,77
					51	Obras de Seguridad en Ruta Nacional N°9 (Corredor Vial VII)	40.675.636	10.424.471	17.972.286	17.141.175	47,03	39,73	39,73	3,69	4,92
					52	Obras de Seguridad en Ruta Nacional N°34 (Corredor Vial VII)	1.785.461	7.616.074	870.182	1.010.670	0,00	25,00	25,00	0,00	0,00
					53	Obras Varias de Seguridad en Corredor Vial VII (2)	4.737.521	50.000	25.000	715.621	100,00	0,00	0,00	0,00	0,00
				2		Obras de Refuerzo en Infraestructura Corredor Vial VII	424.828.756	95.491.625	134.098.624	134.098.622	35,01	20,61	20,61	1,58	2,53
					51	Obras de Refuerzo de Infraestructura en Ruta Nacional N°9 (Corredor Vial VII)	122.682.437	61.768.052	118.568.493	80.520.815	19,62	29,11	29,11	1,48	2,14
					52	Obras de Refuerzo de Infraestructura en Ruta Nacional N°34 (Corredor Vial VII)	302.146.319	33.723.573	15.530.131	53.577.807	52,77	10,80	10,80	1,69	2,99
				3		Obras de Mantenimiento en el Corredor Vial N° 7	84.628.688	34.661.683	117.422.025	117.422.022	26,97	24,34	24,34	5,35	7,65
					51	Obras de Mantenimiento en el Corredor Vial N° 7	84.628.688	34.661.683	117.422.025	117.422.022	26,97	24,34	24,34	5,35	7,65
				8		Obras de Infraestructura y Seguridad en Corredor Vial VIII									
				1		Obras de Seguridad en Corredor Vial VIII	92.281.684	52.352.207	98.190.017	98.190.015	16,80	9,75	9,75	2,82	4,69
					51	Obras de Seguridad en Ruta Nacional N°A-005 (Corredor Vial VIII)	30.859.399	24.372.248	40.847.304	31.100.237	55,84	44,16	44,16	7,82	18,07
					52	Obras de Seguridad en Ruta Nacional N° 8 (Corredor Vial VIII)	54.942.201	17.017.160	49.805.191	67.089.778	9,74	5,18	5,18	2,28	3,47
					53	Obras de Seguridad en Ruta Nacional N°33 (Corredor Vial VIII)	966.000	7.307.523	5.435.023	0	33,86	13,40	13,40	0,00	0,00
					54	Obras de Seguridad en Ruta Nacional N°36 (Corredor Vial VIII)	0	3.605.276	2.077.499	0	0,00	22,92	22,92	0,00	0,00
					55	Obras Varias de Seguridad en Corredor Vial VIII	5.514.084	50.000	25.000	0	100,00	0,00	0,00	0,00	0,00
				2		Obras de Refuerzo en Infraestructura Corredor Vial VIII	361.372.143	111.741.961	167.765.551	167.765.550	34,12	16,47	16,47	4,28	7,62
					51	Obras de Refuerzo de Infraestructura en Ruta Nacional N°A-005 (Corredor Vial VIII)	23.900.475	3.055.556	113.103.527	49.080.635	0,00	22,92	22,92	0,00	0,00
					52	Obras de Refuerzo de Infraestructura en Ruta Nacional N°8 (Corredor Vial VIII)	277.119.578	87.376.638	46.610.563	75.736.852	35,53	17,79	17,79	5,15	9,06
					53	Obras de Refuerzo de Infraestructura en Ruta Nacional N°33 (Corredor Vial VIII)	60.352.090	18.329.155	6.561.155	42.948.063	28,48	11,24	11,24	0,79	3,28
					54	Obras de Refuerzo de Infraestructura en Ruta Nacional N°36 (Corredor Vial VIII)	0	2.980.612	1.490.306	0	0,00	22,92	22,92	0,00	0,00
				3		Obras de Mantenimiento en el Corredor Vial N° 8	140.681.758	53.983.253	304.082.300	304.082.297	19,78	26,74	26,74	8,10	11,09
					51	Obras de Mantenimiento en el Corredor Vial N° 8	140.681.758	53.983.253	304.082.300	304.082.297	19,78	26,74	26,74	8,10	11,09
				9		Obras Mejorativas en Iniciativas Viales Privadas									
				1		Obras Mejorativas en Iniciativas Viales Privadas (Etapa I)	138.370.754	20.836.086	48.274.590	48.274.589	40,11	34,20	34,20	14,90	22,57
					51	Obras Mejorativas en Iniciativas Viales Privadas (Etapa I)	138.370.754	20.836.086	48.274.590	48.274.589	40,11	34,20	34,20	14,90	22,57
				10		Obras de Infraestructura y Seguridad en Corredor Vial X									
				1		Obras de Seguridad en Ruta Nacional N° A005 (Corredor Vial H5) - Autovía Luján - Carlos Casares	0	154.623.916	31.210.963	31.192.473	0,00	23,74	23,74	3,42	6,51
					51	Obras de Seguridad en Ruta Nacional N° A005 (Corredor Vial H5) - Autovía Luján - Carlos Casares	0	154.623.916	31.210.963	31.192.473	0,00	23,74	23,74	s/i	3,09
				2		Obras de Refuerzo de Infraestructura en Ruta Nacional N° A005 (Corredor Vial H5) - Autovía Luján - Carlos Casares	0	100.869.790	2	0	0,00	16,69	16,69	0,00	0,00
					51	Obras de Refuerzo de Infraestructura en Ruta Nacional N° A005 (Corredor Vial H5) - Autovía Luján - Carlos Casares	0	100.869.790	2	0	0,00	16,69	16,69	0,00	0,00
				3		Obras de Operación, Mantenimiento y Servicios de Apoyo en el Corredor Vial H5 - Autovía Luján - Carlos Casares	0	134.899.842	210.678.784	210.678.783	0,00	29,27	29,27	6,54	6,54
					51	Obras de Operación, Mantenimiento y Servicios de Apoyo en el Corredor Vial H5 - Autovía Luján - Carlos Casares	0	134.899.842	210.678.784	210.678.783	0,00	29,27	29,27	6,54	6,54
				41		Sistema de Transporte Inteligente									
				1		Ruta Nacional N° 12 Sistema Inteligente para Complejo de Puentes Zárate Brazo Largo - Zárate - Ceibas. Km. 85,14 - Km. 120	0	1.833.333	1	0	0,00	8,33	8,33	0,00	0,00
					51	Ruta Nacional N° 12 Sistema Inteligente para Complejo de Puentes Zárate Brazo Largo - Zárate - Ceibas. Km. 85,14 - Km. 120	0	1.833.333	1	0	0,00	8,33	8,33	0,00	0,00
				2		Corredor Inteligente Ruta Nacional N° 9 - Av. Gral. Paz - Pilar (Córdoba).	0	5.000.000	1	0	0,00	8,34	8,34	0,00	0,00
					51	Corredor Inteligente Ruta Nacional N° 9 - Av. Gral. Paz - Pilar (Córdoba). Etapa I	0	2.500.000	0	0	0,00	8,33	8,33	0,00	0,00
					52	Corredor Inteligente Ruta Nacional N° 9 - Av. Gral. Paz - Pilar (Córdoba). Etapa II	0	2.500.000	1	0	0,00	8,33	8,33	0,00	0,00
				3		Obra Sistema Inteligente de Transporte Túnel Cristo Redentor - Ventiladores	0	2.166.667	1	0	0,00	8,34	8,34	0,00	0,00
					51	Obra Sistema Inteligente de Transporte Túnel Cristo Redentor - Ventiladores. Etapa I	0	500.000	0	0	0,00	8,33	8,33	0,00	0,00
					52	Obra Sistema Inteligente de Transporte Túnel Cristo Redentor - Ventiladores. Etapa II	0	1.666.667	1	0	0,00	8,33	8,33	0,00	0,00
				4		Ruta Nacional N° 7 Centro de Control y Monitoreo Integral de Carreteras y Autopistas Av. Gral. Paz - Arroyo Morón. Buenos Aires	0	3.333.333	1	0	0,00	8,33	8,33	0,00	0,00
					51	Ruta Nacional N° 7 Centro de Control y Monitoreo Integral de Carreteras y Autopistas Av. Gral. Paz - Arroyo Morón. Buenos Aires	0	3.333.333	1	0	0,00	8,33	8,33	0,00	0,00
				613		Ente Nacional de Obras Hídricas de Saneamiento									
				20		Asistencia Técnico - Financiera y Desarrollo de Infraestructura para el Saneamiento									
					1	Desarrollo de Infraestructura de Agua Potable y Saneamiento									
					7	Construcción Emisario Submarino Mar Del Plata - Buenos Aires	410.832.676	21.051.911	19.135.118	18.466.944	99,08	0,92	0,92	0,00	0,92
					51	Construcción Emisario Submarino Mar Del Plata - Buenos Aires	410.832.676	21.051.911	19.135.118	18.466.944	99,08	0,92	0,92	0,00	0,92
				33		Optimización Sistema de Agua Potable - El Cadillal - Tucumán (2)	63.634.931	350.000	8.008.276	7.766.186	100,00	0,00	0,00	0,00	0,00
					51	Optimización Sistema de Agua Potable - El Cadillal - Tucumán (2)	63.634.931	350.000	8.008.276	7.766.186	100,00	0,00	0,00	0,00	0,00
				41		Construcción de Sistema Cloacal - Luján - Buenos Aires	147.215	8.000.000	0	0	0,00	1,00	1,00	0,00	0,00
					51	Construcción de Sistema Cloacal - Luján - Buenos Aires	147.215	8.000.000	0	0	0,00	1,00	1,00	0,00	0,00
				42		Sistema de Provisión de Agua Potable Pirané - Formosa (2)	79.278.935	650.000	650.000	328.520	100,00	0,00	0,00	0,00	0,00
					51	Sistema de Provisión de Agua Potable Pirané - Formosa (2)	79.278.935	650.000	650.000	328.520	100,00	0,00	0,00	0,00	0,00
				56		Construcción de Sistema Cloacal - San Martín de Los Andes - Neuquén (2)	92.732.735	3.200.731	8.375.844	7.925.053	100,00	0,00	0,00	0,00	0,00
					51	Construcción de Sistema Cloacal - San Martín de Los Andes - Neuquén (2)	92.732.735	3.200.731	8.375.844	7.925.053	100,00	0,00	0,00	0,00	0,00

Cuadro C
INVERSIÓN REAL DIRECTA: PROYECTOS DE INVERSIÓN
AL 31/12/2014

Jur	SAF	Pg	Sp	Py	Ob	Descripcion	Ejec. Financiera acum. al 2013	Crédito inicial 2014	Vigente al 31/12/2014	Devengado al 31/12/2014	Ejec. Física acum. al 2013	Programación Inicial 2014	Programado Vig. al 31/12/2014	Ejecutado 4º trim	Ejecutado al 31/12/2014
					1	Sistema de Agua Potable y Desagües Cloacales - Etapa I	482.773	8.650.000	15.767.043	14.928.162	0,00	56,00	56,00	17,82	38,18
					51	Sistema de Agua Potable y Desagües Cloacales - Etapa I	482.773	8.650.000	15.767.043	14.928.162	0,00	56,00	56,00	17,82	38,18
					2	Sistema de Agua Potable y Desagües Cloacales - Etapa II	5.484.938	9.300.000	57.417.482	56.793.029	26,24	73,76	73,76	12,21	40,00
					51	Sistema de Agua Potable y Desagües Cloacales - Etapa II	5.484.938	9.300.000	57.417.482	56.793.029	26,24	73,76	73,76	12,21	40,00
					3	Sistema de Agua Potable y Desagües Cloacales - Etapa III	3.351.685	9.000.000	25.732.654	25.697.383	8,60	85,00	85,00	9,04	28,47
					51	Sistema de Agua Potable y Desagües Cloacales - Etapa III	3.351.685	9.000.000	25.732.654	25.697.383	8,60	85,00	85,00	9,04	28,47
					4	Sistema de Agua Potable y Desagües Cloacales - Etapa IV	0	9.000.000	0	0	0,00	1,00	1,00	0,00	0,00
					51	Sistema de Agua Potable y Desagües Cloacales - Etapa IV	0	9.000.000	0	0	0,00	1,00	1,00	0,00	0,00
					5	Sistema de Agua Potable y Desagües Cloacales - Etapa V	0	10.000.000	0	0	0,00	1,00	1,00	0,00	0,00
					51	Sistema de Agua Potable y Desagües Cloacales - Etapa V	0	10.000.000	0	0	0,00	1,00	1,00	0,00	0,00
					6	Sistema de Agua Potable y Desagües Cloacales - Etapa VI	0	8.000.000	0	0	0,00	1,00	1,00	0,00	0,00
					51	Sistema de Agua Potable y Desagües Cloacales - Etapa VI	0	8.000.000	0	0	0,00	1,00	1,00	0,00	0,00
					7	Sistema de Agua Potable y Desagües Cloacales en la Cuenca Alta Matanza Riachuelo / Partido de Merlo Etapa VII	0	6.500.000	0	0	0,00	1,00	1,00	0,00	0,00
					51	Sistema de Agua Potable y Desagües Cloacales en la Cuenca Alta Matanza Riachuelo / Partido de Merlo Etapa VII	0	6.500.000	0	0	0,00	1,00	1,00	0,00	0,00
					8	Sistema de Agua Potable y Desagües Cloacales en la Cuenca Alta Matanza Riachuelo / Partido de Merlo Etapa VIII	0	6.000.000	0	0	0,00	1,00	1,00	0,00	0,00
					51	Sistema de Agua Potable y Desagües Cloacales en la Cuenca Alta Matanza Riachuelo / Partido de Merlo Etapa VIII	0	6.000.000	0	0	0,00	1,00	1,00	0,00	0,00
					9	Sistema de Agua Potable y Desagües Cloacales en la Cuenca Alta Matanza Riachuelo / Partido de Merlo Etapa IX	0	6.000.000	0	0	0,00	1,00	1,00	0,00	0,00
					51	Sistema de Agua Potable y Desagües Cloacales en la Cuenca Alta Matanza Riachuelo / Partido de Merlo - Etapa IX	0	6.000.000	0	0	0,00	1,00	1,00	0,00	0,00
624					1	Servicio Geológico Minero Argentino Actividades Centrales									
					4	Construcción Edificio Sede IGRM - Etapa II	2.096.012	536.061	1.252.900	1.252.900	71,00	15,00	15,00	0,00	15,00
					51	Construcción Edificio Sede IGRM - Etapa II	2.096.012	536.061	1.252.900	1.252.900	71,00	15,00	15,00	0,00	15,00
					5	Ampliación Anexo Edificio 25 del Instituto de Geología y Recursos Minerales	0	700.000	0	0	0,00	14,00	2,00	0,00	0,00
					51	Ampliación Anexo Edificio 25 del Instituto de Geología y Recursos Minerales	0	700.000	0	0	0,00	14,00	2,00	0,00	0,00
					19	Producción de Información Geológica de Base Relevamientos Geológicos Aéreos y Tradicionales	28.297.456	2.907.000	3.374.000	3.235.602	50,80	2,69	2,69	0,63	2,69
					51	Relevamientos Geológicos Aéreos y Tradicionales Ente Nacional Regulador del Gas	28.297.456	2.907.000	3.374.000	3.235.602	50,80	2,69	2,69	0,63	2,69
651					16	Regulación del Transporte y Distribución de Gas									
					1	Remodelación Agencia Mar del Plata (10)	0	0	1.932.000	1.931.130	25,74	s/i	74,26	0,00	74,26
					51	Remodelación Agencia Mar del Plata (10)	0	0	1.932.000	1.931.130	25,74	s/i	74,26	0,00	74,26
70					101	Ministerio de Educación Fundación Miguel Lillo									
					16	Investigación de la Flora, Fauna y Gea									
					8	Remodelación y Modernización del Centro de Información Geo-Biológico (10)	0	0	3.200.690	2.060.077	0,00	s/i	30,00	15,00	30,00
					51	Remodelación y Modernización del Centro de Información Geo-Biológico (10)	0	0	3.200.690	2.060.077	0,00	s/i	30,00	15,00	30,00
330					1	Ministerio de Educación Actividades Centrales									
					1	Restauración y Puesta en Valor de las Casas 1 y 2 y Depósitos A y B en la Calle Pedro Chutro N° 3435 (1) (13)	0	0	2.863.469	2.156.314	0,00	s/i	s/i	0,00	0,00
					51	Restauración y Puesta en Valor de las Casas 1 y 2 y Depósitos A y B en la Calle Pedro Chutro N° 3435 (1) (13)	0	0	2.863.469	2.156.314	0,00	s/i	s/i	0,00	0,00
					33	Acciones Compensatorias en Educación									
					1	Refuncionalización de la Colonia de Vacaciones Alfonsina Storni de la Ciudad de Mar del Plata (1) (13)	0	0	0	0	0,00	s/i	s/i	0,00	0,00
					51	Refuncionalización de la Colonia de Vacaciones Alfonsina Storni de la Ciudad de Mar del Plata (1) (13)	0	0	0	0	0,00	s/i	s/i	0,00	0,00
71					336	Ministerio de Ciencia, Tecnología e Innovación Productiva Ministerio de Ciencia, Tecnología e Innovación Productiva									
					1	Actividades Centrales									
					4	Remodelación y Ampliación Nueva Sede del Ministerio de Ciencia, Tecnología e Innovación Productiva - Etapa II	260.533.477	60.000.000	274.780.000	274.780.000	98,00	2,00	2,00	0,34	2,00
					51	Remodelación y Ampliación Nueva Sede del Ministerio de Ciencia, Tecnología e Innovación Productiva - Etapa II	260.533.477	60.000.000	274.780.000	274.780.000	98,00	2,00	2,00	0,34	2,00
					44	Promoción y Financiamiento de Actividades de Ciencia, Tecnología e Innovación									
					1	Construcción Edificio Cero + Infinito (1)	0	24.780.000	0	0	0,00	9,16	9,16	0,00	0,00
					51	Construcción Edificio Cero + Infinito (1)	0	24.780.000	0	0	0,00	9,16	9,16	0,00	0,00
75					350	Ministerio de Trabajo, Empleo y Seguridad Social Ministerio de Trabajo, Empleo y Seguridad Social									
					1	Actividades Centrales									
					6	Reparación Pisos 2 Al 6, Edificio Callao 114-Etapa II (1)	0	6.300.000	100.000	0	0,00	15,00	15,00	0,00	0,00
					51	Reparación Pisos 2 Al 6, Edificio Callao 114-Etapa II (1)	0	6.300.000	100.000	0	0,00	15,00	15,00	0,00	0,00
					22	Regularización del Trabajo									
					6	Construcción de Agencias Territoriales	1.092.198	5.250.000	1.450.000	369.900	21,29	23,00	23,00	0,00	78,71
					51	Construcción de Agencias Territoriales	1.092.198	5.250.000	1.450.000	369.900	21,29	23,00	23,00	0,00	78,71

Cuadro C
INVERSIÓN REAL DIRECTA: PROYECTOS DE INVERSIÓN
AL 31/12/2014

Jur	SAF	Pg	Sp	Py	Ob	Descripcion	Ejec. Financiera acum. al 2013	Crédito inicial 2014	Vigente al 31/12/2014	Devengado al 31/12/2014	Ejec. Física acum. al 2013	Programación Inicial 2014	Programado Vig. al 31/12/2014	Ejecutado 4º trim	Ejecutado al 31/12/2014
					7	Construcción Delegación Regional Jujuy	0	6.386.400	386.400	0	0,00	80,00	80,00	0,00	0,00
					51	Construcción Delegación Regional Jujuy	0	6.386.400	386.400	0	0,00	80,00	80,00	0,00	0,00
					8	Construcción Delegación Regional La Rioja	0	6.522.481	722.481	0	0,00	78,00	78,00	0,00	0,00
					51	Construcción Delegación Regional La Rioja	0	6.522.481	722.481	0	0,00	78,00	78,00	0,00	0,00
					9	Construcción Delegación Regional Formosa	0	4.497.800	997.800	0	0,00	94,00	94,00	0,00	0,00
					51	Construcción Delegación Regional Formosa	0	4.497.800	997.800	0	0,00	94,00	94,00	0,00	0,00
					10	Construcción Delegación Regional San Nicolas	0	3.250.000	1.250.000	0	0,00	75,00	75,00	0,00	0,00
					51	Construcción Delegación Regional San Nicolas	0	3.250.000	1.250.000	0	0,00	75,00	75,00	0,00	0,00
	24					Sistema Federal de Empleo									
					1	Construcción y Reformas Edilicias en Edificios de las Gerencias de Empleo y Capacitación Laboral	0	5.500.000	500.000	0	0,00	53,00	53,00	0,00	0,00
					51	Construcción y Reformas Edilicias en Edificios de las Gerencias de Empleo y Capacitación Laboral	0	5.500.000	500.000	0	0,00	53,00	53,00	0,00	0,00
850						Administración Nacional de la Seguridad Social									
	1					Actividades Centrales									
					7	Construcción Jardín Maternal (12)	6.856.405	0	3.468.053	0	99,35	s/i	0,65	0,00	0,65
					51	Construcción Jardín Maternal (12)	6.856.405	0	3.468.053	0	99,35	s/i	0,65	0,00	0,65
					9	Construcción y Mejoras en UDAI Mar Del Plata (Etapa II)	7.515.430	2.000.000	2.000.000	178.750	87,16	12,84	12,84	0,00	0,00
					51	Construcción Jefatura Regional Bonaerense Sur	7.515.430	2.000.000	2.000.000	178.750	87,16	12,84	12,84	0,00	0,00
					34	Construcción Ambiente Máxima Seguridad Informática (1)	0	2.311.755	311.755	0	0,00	0,00	0,00	0,00	0,00
					51	Construcción Ambiente Máxima Seguridad Informática (1)	0	2.311.755	311.755	0	0,00	0,00	0,00	0,00	0,00
					36	Puesta en Valor Edificios Regional Centro	12.484.097	11.882.466	15.882.466	13.358.263	60,75	39,25	39,25	0,88	39,25
					51	Puesta en Valor Edificios Regional Centro	12.484.097	11.882.466	15.882.466	13.358.263	60,75	39,25	39,25	0,88	39,25
					37	Puesta en Valor Edificios Regional Cuyo	10.407.894	11.254.195	16.254.195	14.098.623	49,93	40,04	40,04	5,12	50,07
					51	Puesta en Valor Edificios Regional Cuyo	10.407.894	11.254.195	16.254.195	14.098.623	49,93	40,04	40,04	5,12	50,07
					38	Puesta en Valor Edificios Regional Bonaerense 1	7.765.220	11.238.013	20.738.013	16.114.699	36,80	63,20	63,20	12,76	63,20
					51	Puesta en Valor Edificios Regional Bonaerense 1	7.765.220	11.238.013	20.738.013	16.114.699	36,80	63,20	63,20	12,76	63,20
					39	Puesta en Valor Edificios Regional Noroeste (1)	0	2.968.053	0	0	0,00	0,00	0,00	s/i	0,00
					51	Puesta en Valor Edificios Regional Noroeste (1)	0	2.968.053	0	0	0,00	0,00	0,00	s/i	0,00
					40	Puesta en Valor de los Edificios Regional Litoral	3.872.696	11.280.113	13.780.113	10.373.946	19,33	64,52	64,52	20,25	53,28
					51	Puesta en Valor de los Edificios Regional Litoral	3.872.696	11.280.113	13.780.113	10.373.946	19,33	64,52	64,52	20,25	53,28
					43	Puesta en Valor Edificios Regional Conurbano 1	15.479.775	11.139.116	13.439.116	8.012.514	70,04	29,96	29,96	0,00	29,96
					51	Puesta en Valor Edificios Regional Conurbano 1	15.479.775	11.139.116	13.439.116	8.012.514	70,04	29,96	29,96	0,00	29,96
					44	Puesta en Valor Edificios Regional Bonaerense 2	16.167.773	11.041.373	13.341.373	8.147.282	78,01	20,00	20,00	0,00	21,99
					51	Puesta en Valor Edificios Regional Bonaerense 2	16.167.773	11.041.373	13.341.373	8.147.282	78,01	20,00	20,00	0,00	21,99
					45	Puesta en Valor de los Edificios Regional Conurbano 2	15.314.993	14.678.827	14.678.827	9.572.219	66,69	30,00	30,00	0,08	33,31
					51	Puesta en Valor de los Edificios Regional Conurbano 2	15.314.993	14.678.827	14.678.827	9.572.219	66,69	30,00	30,00	0,08	33,31
					48	Puesta en Valor Jefatura Regional Capital (11)	0	0	19.000.000	13.725.416	5,12	s/i	31,62	10,75	87,48
					51	Puesta en Valor Jefatura Regional Capital (11)	0	0	19.000.000	13.725.416	5,12	s/i	31,62	10,75	87,48
					49	Puesta en Valor Edificios Regional Bonaerense 3	9.271.712	13.246.643	17.746.643	15.293.779	35,33	60,00	60,00	16,75	57,39
					51	Puesta en Valor Edificios Regional Bonaerense 3	9.271.712	13.246.643	17.746.643	15.293.779	35,33	60,00	60,00	16,75	57,39
					50	Remodelación Edificio Álvarez Jonte 4330 CABA, Nueva Sede del Centro de Contingencia del Organismo (1)	0	2.366.889	366.889	0	0,00	0,00	0,00	0,00	0,00
					51	Remodelación Edificio Álvarez Jonte 4330 CABA, Nueva Sede del Centro de Contingencia del Organismo (1)	0	2.366.889	366.889	0	0,00	0,00	0,00	0,00	0,00
					55	Puesta en Valor Edificios Regional Noreste	0	10.933.502	11.633.502	8.805.960	0,89	56,63	56,63	21,56	53,12
					51	Puesta en Valor Edificios Regional Noreste	0	10.933.502	11.633.502	8.805.960	0,89	56,63	56,63	21,56	53,12
					56	Conservación y Puesta en Valor Edificios Regional Capital VI - Paseo Colón N° 239/329 y Alsina 250	1.773.075	14.003.328	12.003.328	5.723.551	8,23	55,05	55,05	31,75	49,35
					51	Conservación y Puesta en Valor Edificios Regional Capital VI - Paseo Colón N° 239/329 y Alsina 250	1.773.075	14.003.328	12.003.328	5.723.551	8,23	55,05	55,05	31,75	49,35
					57	Puesta en Valor de los Edificios Correspondientes a la Jefatura Regional Capital IV (11)	3.106.394	0	11.200.000	9.774.878	23,00	s/i	21,96	20,05	48,02
					51	Puesta en Valor de los Edificios Correspondientes a la Jefatura Regional Capital IV (11)	3.106.394	0	11.200.000	9.774.878	23,00	s/i	21,96	20,05	48,02
					58	Conservación, Reparación y Puesta en Valor de Edificios Regional Capital VIII - Balcarce 610, Chacabuco 467/479 y Moreno 437 (1) (12)	0	0	8.000.000	6.251.015	0,00	s/i	25,00	14,29	31,88
					51	Conservación, Reparación y Puesta en Valor de Edificios Regional Capital VIII - Balcarce 610, Chacabuco 467/479 y Moreno 437 (1) (12)	0	0	8.000.000	6.251.015	0,00	s/i	25,00	14,29	31,88
					59	Conservación, Reparación y Puesta en Valor de Edificio Regional Capital IX (1) (12)	0	0	6.800.000	4.006.887	0,00	s/i	25,00	17,06	58,83
					51	Conservación, Reparación y Puesta en Valor de Edificio Regional Capital IX (1) (12)	0	0	6.800.000	4.006.887	0,00	s/i	25,00	17,06	58,83
					62	Provisión e Instalación de Sistema de Protección Contra Incendio - Castex N° 4453 San Martín (1)	0	14.793.714	2.793.714	0	0,00	0,00	0,00	0,00	0,00
					51	Provisión e Instalación de Sistema de Protección Contra Incendio - Castex N° 4453 San Martín (1)	0	14.793.714	2.793.714	0	0,00	0,00	0,00	0,00	0,00
					65	Remodelación y Puesta en Valor Jefatura Regional Norte - Provincia de Salta	450.626	4.262.735	7.262.735	4.232.946	5,89	75,28	75,28	38,82	71,63
					51	Remodelación y Puesta en Valor Jefatura Regional Norte - Provincia de Salta	450.626	4.262.735	7.262.735	4.232.946	5,89	75,28	75,28	38,82	71,63
					66	Remodelación y Puesta en Valor Jefatura Regional Norte - Provincia de Tucumán	5.808.143	6.172.035	9.472.035	7.590.149	49,99	40,00	40,00	0,72	48,20
					51	Remodelación y Puesta en Valor Jefatura Regional Norte - Provincia de Tucumán	5.808.143	6.172.035	9.472.035	7.590.149	49,99	40,00	40,00	0,72	48,20
					67	Remodelación y Puesta en Valor Jefatura Regional Norte - Provincia de Jujuy	0	1.881.899	5.181.899	2.013.506	0,00	80,00	80,00	56,91	79,37
					51	Remodelación y Puesta en Valor Jefatura Regional Norte - Provincia de Jujuy	0	1.881.899	5.181.899	2.013.506	0,00	80,00	80,00	56,91	79,37
						Ministerio de Salud									
						Ministerio de Salud									

Cuadro C
INVERSIÓN REAL DIRECTA: PROYECTOS DE INVERSIÓN
AL 31/12/2014

Jur	SAF	Pg	Sp	Py	Ob	Descripcion	Ejec. Financiera acum. al 2013	Crédito inicial 2014	Vigente al 31/12/2014	Devengado al 31/12/2014	Ejec. Física acum. al 2013	Programación Inicial 2014	Programado Vig. al 31/12/2014	Ejecutado 4º trim	Ejecutado al 31/12/2014
38						Funciones Esenciales de Salud Pública (BIRF 7412-AR y 7993-AR)									
		6				Construcción Centro de Control de Productos Biológicos y Preparaciones Radiofarmacéuticas en el INAME (12)	8.625.245	0	16.100.000	12.033.353	14,06	s/i	37,20	37,20	37,20
					51	Construcción Centro de Control de Productos Biológicos y Preparaciones Radiofarmacéuticas en el INAME (12)	8.625.245	0	16.100.000	12.033.353	14,06	s/i	37,20	37,20	37,20
		7				Construcción de Almacenes Provinciales de Vacunas	0	18.291.000	3.658.200	3.658.200	0,00	4,00	4,00	0,00	0,00
					51	Construcción de Almacenes Provinciales de Vacunas	0	18.291.000	3.658.200	3.658.200	0,00	4,00	4,00	0,00	0,00
		8				Construcción Centros de Hemoterapia	0	56.791.563	8.579.063	8.579.063	0,00	29,00	29,00	0,00	0,00
					51	Construcción Centros de Hemoterapia - Buenos Aires	0	56.791.563	8.579.063	8.579.063	0,00	29,00	29,00	0,00	0,00
		9				Construcción de Laboratorios de Referencia Provincial	0	9.537.500	0	0	0,00	0,00	0,00	0,00	0,00
					51	Construcción de Laboratorios de Referencia Provincial	0	9.537.500	0	0	0,00	0,00	0,00	0,00	0,00
902						Centro Nacional de Reeducación Social									
		52				Asistencia Integral y Prevención en Drogadicción									
					3	Refacciones y Remodelaciones Edilicias Integrales (1)	0	1.000.000	12.468.300	12.468.297	0,00	50,00	50,00	0,00	50,00
					51	Traslado Centro de Capacitación (1)	0	100.000	0	0	0,00	0,00	0,00	0,00	0,00
					52	Reacondicionamiento de Consultorios (1)	0	400.000	11.967.810	10.799.997	0,00	100,00	100,00	0,00	100,00
					53	Reacondicionamiento del Servicio Infanto Juvenil (1)	0	400.000	0	0	0,00	0,00	0,00	0,00	0,00
					54	Instalación Red Eléctrica (1)	0	100.000	500.490	1.668.300	0,00	100,00	100,00	0,00	100,00
903						Hospital Nacional Dr. Baldomero Sommer									
		53				Atención de Pacientes									
					20	Conectores entre Pabellones 2 a 4 y 4 a 6 (11)	404.443	0	1	0	50,00	s/i	50,00	0,00	0,00
					51	Conectores entre Pabellones 2 a 4 y 4 a 6 (11)	404.443	0	1	0	50,00	s/i	50,00	0,00	0,00
					23	Reparación Tanque de Agua (11)	0	0	1	0	0,00	s/i	100,00	0,00	0,00
					51	Reparación Tanque de Agua (11)	0	0	1	0	0,00	s/i	100,00	0,00	0,00
					26	Refuncionalización Unidades de Tratamiento Intensivo en Pabellón Nº 4 (11)	0	0	1	0	0,00	s/i	55,00	0,00	0,00
					51	Refuncionalización Unidades de Tratamiento Intensivo en Pabellón Nº 4 (11)	0	0	1	0	0,00	s/i	55,00	0,00	0,00
					27	Construcción Bloques de Viviendas en Barrios (11)	0	0	1	0	0,00	s/i	50,00	0,00	0,00
					51	Construcción Bloques de Viviendas en Barrios (11)	0	0	1	0	0,00	s/i	50,00	0,00	0,00
					36	Adecuación del Sistema Eléctrico en distintos Sectores del Hospital (11)	0	0	1	0	0,00	s/i	100,00	0,00	0,00
					51	Adecuación del Sistema Eléctrico en distintos Sectores del Hospital (11)	0	0	1	0	0,00	s/i	100,00	0,00	0,00
					37	Depósito Transitorio de Residuos Patogénicos (11)	0	0	1.476.001	1.106.110	0,00	s/i	100,00	45,00	75,00
					51	Depósito Transitorio de Residuos Patogénicos (11)	0	0	1.476.001	1.106.110	0,00	s/i	100,00	45,00	75,00
					38	Internación, Rehabilitación, Gimnasio y Pileta - Etapa I (11)	0	0	1	0	0,00	s/i	50,00	0,00	0,00
					51	Internación, Rehabilitación, Gimnasio y Pileta - Etapa I (11)	0	0	1	0	0,00	s/i	50,00	0,00	0,00
906						Administración Nacional de Laboratorios e Institutos de Salud Dr. Carlos G. Malbrán									
		56				Prevención, Control e Investigación de Patologías en Salud									
					14	Restauración 5 Núcleos Escaleras Exteriores Pabellón Central (1)	0	5.000.000	0	0	0,00	0,00	0,00	0,00	0,00
					51	Restauración 5 Núcleos Escaleras Exteriores Pabellón Central (1)	0	5.000.000	0	0	0,00	0,00	0,00	0,00	0,00
					21	Remodelación Depósito Central Etapa 2 -Cubiertas, Fachada Norte, Sur, Este y Veredas	799.999	346.788	852.625	852.624	60,00	40,00	40,00	0,00	40,00
					51	Remodelación Depósito Central Etapa 2 -Cubiertas, Fachada Norte, Sur, Este y Veredas	799.999	346.788	852.625	852.624	60,00	40,00	40,00	0,00	40,00
					22	Remodelación Nuevo Edificio de Administración (ex edificio de Bacteriología FATALITA)	1.500.000	3.944.167	13.120.140	13.120.125	1,00	84,00	84,00	22,00	45,40
					51	Remodelación Nuevo Edificio de Administración (ex edificio de Bacteriología FATALITA)	1.500.000	3.944.167	13.120.140	13.120.125	1,00	84,00	84,00	22,00	45,40
					23	Remodelación de 4 Núcleos Sanitarios en la Planta Baja del Pabellón Central de la ANLIS	376.896	50.000	304.681	304.681	62,50	37,50	37,50	0,00	37,50
					51	Remodelación de 4 Núcleos Sanitarios en la Planta Baja del Pabellón Central de la ANLIS	376.896	50.000	304.681	304.681	62,50	37,50	37,50	0,00	37,50
					1	Desarrollo y Producción de Biológicos									
					13	Urbanización de la Planta de Envases (10)	280.277	0	125.473	125.472	70,00	s/i	s/i	0,00	30,00
					51	Urbanización de la Planta de Envases (10)	280.277	0	125.473	125.472	70,00	s/i	s/i	0,00	30,00
					15	Readecuación y Refacción Subsuelo para Toxinas, Toxoides y Medios del Instituto Nacional de Producción de Biológicos (1)	0	200.000	0	0	0,00	0,00	0,00	0,00	0,00
					51	Readecuación y Refacción Subsuelo para Toxinas, Toxoides y Medios del Instituto Nacional de Producción de Biológicos (1)	0	200.000	0	0	0,00	0,00	0,00	0,00	0,00
					3	Investigación, Desarrollo y Servicio en Enfermedades Parasitarias									
					7	Renovación y Puesta en Valor Baños y Cocinas en 7º pisos en el Instituto Nacional de Parasitología - Dr. Mario Fatala Chaben (1)	0	100.000	0	0	0,00	0,00	0,00	0,00	0,00
					51	Renovación y Puesta en Valor Baños y Cocinas en 7º pisos en el Instituto Nacional de Parasitología - Dr. Mario Fatala Chaben (1)	0	100.000	0	0	0,00	0,00	0,00	0,00	0,00
					8	Remodelación Área de Contención Biológica BSL1 y Reacondicionamiento de Bioterio en el Instituto Nacional de Parasitología (1)	0	100.000	0	0	0,00	0,00	0,00	0,00	0,00
					51	Remodelación Área de Contención Biológica BSL1 y Reacondicionamiento de Bioterio en el Instituto Nacional de Parasitología (1)	0	100.000	0	0	0,00	0,00	0,00	0,00	0,00
					9	Reacondicionamiento Integral de Ascensores en Edificio del Instituto Nacional de Parasitología - Dr. Mario Fatala Chaben (1)	0	250.000	0	0	0,00	0,00	0,00	0,00	0,00
					51	Reacondicionamiento Integral de Ascensores en Edificio del Instituto Nacional de Parasitología - Dr. Mario Fatala Chaben (1)	0	250.000	0	0	0,00	0,00	0,00	0,00	0,00
					5	Control de Calidad de Biológicos									
					6	Remodelación y Ampliación de Local para Instalación del Conservatorio de Cultivos Microbianos de Referencia (1) (13)	0	0	770.500	770.159	0,00	s/i	s/i	100,00	100,00
					51	Remodelación y Ampliación de Local para Instalación del Conservatorio de Cultivos Microbianos de Referencia (1) (13)	0	0	770.500	770.159	0,00	s/i	s/i	100,00	100,00
					6	Control de Tuberculosis y otras Enfermedades Respiratorias									

Cuadro C
INVERSIÓN REAL DIRECTA: PROYECTOS DE INVERSIÓN
AL 31/12/2014

Jur	SAF	Pg	Sp	Py	Ob	Descripcion	Ejec. Financiera acum. al 2013	Crédito inicial 2014	Vigente al 31/12/2014	Devengado al 31/12/2014	Ejec. Física acum. al 2013	Programación Inicial 2014	Programado Vig. al 31/12/2014	Ejecutado 4º trim	Ejecutado al 31/12/2014
					7	Construcción Nuevo Edificio Sede y Laboratorio Instituto Nacional de Enfermedades Respiratorias "Dr. Emilio Coni" (1)	0	700.000	0	0	0,00	0,00	0,00	0,00	0,00
					51	Construcción Nuevo Edificio Sede y Laboratorio Instituto Nacional de Enfermedades Respiratorias "Dr. Emilio Coni" (1)	0	700.000	0	0	0,00	0,00	0,00	0,00	0,00
					9	Investigación y Diagnóstico de Factores de Riesgo Nutricional									
					2	Construcción de Nuevo Edificio del Centro Nacional de Investigaciones Nutricionales (1)	0	100.000	0	0	0,00	0,00	0,00	0,00	0,00
					51	Construcción de Nuevo Edificio del Centro Nacional de Investigaciones Nutricionales (1)	0	100.000	0	0	0,00	0,00	0,00	0,00	0,00
908						Hospital Nacional Dr. Alejandro Posadas									
		58				Atención Sanitaria para la Comunidad									
					8	Recuperación Edilicia y de Instalaciones Hospitalarias	23.636.413	22.248.872	25.391.548	11.017.291	2,38	47,00	47,00	16,00	33,00
					51	Refuncionalización Áreas de Cuidados Críticos	5.020.573	700.000	8.442.676	5.751.923	1,64	50,00	50,00	13,00	61,36
					52	Refuncionalización Áreas de Internación y Servicios Asistenciales de Apoyo	8.378.246	8.900.000	6.670.000	977.614	0,92	45,00	45,00	18,00	26,00
					53	Refuncionalización Áreas Complementarias y Quirófanos	8.840.094	7.648.872	5.278.872	3.101.514	0,26	54,00	54,00	11,00	23,00
					54	Refuncionalización Instalaciones del Hospital	1.397.500	5.000.000	5.000.000	1.186.240	11,13	33,00	33,00	6,00	10,00
					9	Recuperación Edilicia y de Instalaciones Hospitalarias - Etapa II (1)	0	9.964.393	11.789.339	5.824.690	0,00	20,00	20,00	16,00	16,00
					51	Refuncionalización Guardia de Adultos (1)	0	4.264.393	5.132.197	244.320	0,00	25,00	25,00	12,00	12,00
					52	Refuncionalización Terapia Intensiva de Adultos (1)	0	4.700.000	5.657.142	5.580.370	0,00	25,00	25,00	30,00	30,00
					53	Acondicionamiento Red y Almacenamiento de Gases Medicinales (1)	0	1.000.000	1.000.000	0	0,00	22,00	22,00	10,00	10,00
909						Colonia Nacional Dr. Manuel A. Montes de Oca									
					59	Atención de Pacientes									
					9	Refacciones Generales Edilicias en la Colonia Montes de Oca (10)	782.494	0	429.758	419.625	44,52	s/i	9,48	0,00	9,46
					54	Refacciones Integrales Pabellón N°10 (10)	81.934	0	110.567	100.435	93,72	s/i	6,28	0,00	6,28
					55	Refacciones Integrales Pabellón N°3 (10)	0	0	319.191	319.190	25,44	s/i	74,56	0,00	74,56
					10	Construcción Centro de Salud Integral y Unidades de Rehabilitación	0	100.000	9.500.000	6.028.263	0,00	1,00	1,00	6,36	41,21
					51	Construcción Centro de Salud Integral	0	100.000	9.500.000	6.028.263	0,00	1,00	1,00	6,36	41,21
					12	Realización de Escaleras contra Incendio en Pabellones 1,3 y 7 (1)	0	300.000	0	0	0,00	33,00	33,00	0,00	0,00
					51	Realización de Escaleras contra Incendio en Pabellones 1,3 y 7 (1)	0	300.000	0	0	0,00	33,00	33,00	0,00	0,00
					13	Realización de 6 Hogares (1)	0	6.000.000	1.000	0	0,00	30,00	30,00	0,00	0,00
					51	Realización de 6 Hogares (1)	0	6.000.000	1.000	0	0,00	30,00	30,00	0,00	0,00
					14	Remodelación Oficinas Administrativas (1)	0	150.000	985.000	937.854	0,00	20,00	20,00	30,78	95,21
					51	Remodelación Oficinas Administrativas (1)	0	150.000	985.000	937.854	0,00	20,00	20,00	30,78	95,21
					15	Restauración ex Casa Médica (1)	0	50.000	1.099.982	1.099.515	0,00	2,00	2,00	30,00	30,00
					51	Restauración ex Casa Médica (1)	0	50.000	1.099.982	1.099.515	0,00	2,00	2,00	30,00	30,00
					16	Realización de Pintura Hogar del Bosque (1)	0	350.000	374.600	373.600	0,00	100,00	100,00	0,00	100,00
					51	Realización de Pintura Hogar del Bosque (1)	0	350.000	374.600	373.600	0,00	100,00	100,00	0,00	100,00
					17	Realización de Rampas en Pabellones 1,3,4 y 7 (1)	0	500.000	0	0	0,00	50,00	50,00	0,00	0,00
					51	Realización de Rampas en Pabellones 1,3,4 y 7 (1)	0	500.000	0	0	0,00	50,00	50,00	0,00	0,00
					18	Adaptación de Baños para Discapacidad (1)	0	1.500.000	0	0	0,00	12,00	12,00	0,00	0,00
					51	Adaptación de Baños para Discapacidad (1)	0	1.500.000	0	0	0,00	12,00	12,00	0,00	0,00
910						Instituto Nacional de Rehabilitación Psicosfísica del Sur Dr. Juan Otimio Tesone									
					60	Atención a Personas con Discapacidades Psicosfísicas									
					7	Remodelación del Instituto Nacional de Rehabilitación Psicosfísica del Sur	0	650.000	2.754.000	1.673.740	88,60	11,40	11,40	6,93	6,93
					53	Restauración Capa Asfáltica y Fachada de la Entrada	0	650.000	2.754.000	1.673.740	0,00	100,00	100,00	60,78	60,78
					14	Remodelación Sector Chiesa - Reemplazo Carpintería (10)	0	0	622.001	620.000	0,00	14,29	14,29	0,00	14,29
					51	Remodelación Sector Chiesa - Reemplazo Carpintería (10)	0	0	622.001	620.000	0,00	100,00	100,00	0,00	100,00
					15	Readecuación y Puesta en Valor Planta Alta (10)	448.746	0	677.904	677.904	51,58	48,42	48,42	0,00	48,42
					51	Readecuación y Puesta en Valor Planta Alta (10)	448.746	0	677.904	677.904	51,58	48,42	48,42	0,00	48,42
					17	Construcción Segunda Rampa - Salida de Emergencia Planta Alta	0	980.000	0	0	0,00	100,00	100,00	0,00	0,00
					51	Construcción Segunda Rampa - Salida de Emergencia Planta Alta	0	980.000	0	0	0,00	100,00	100,00	0,00	0,00
					19	Remodelación del Comedor	0	0	0	0	0,00	100,00	100,00	0,00	0,00
					51	Remodelación del Comedor	0	0	0	0	0,00	100,00	100,00	0,00	0,00
					20	Construcción de Desagüe en la Entrada Principal del Instituto (1)	0	350.000	0	0	0,00	0,00	0,00	0,00	0,00
					51	Construcción de Desagüe en la Entrada Principal del Instituto (1)	0	350.000	0	0	0,00	0,00	0,00	0,00	0,00
					21	Refuerzo y Remodelación en Local Subsuelo Anexo a Sala de Máquinas (10)	0	0	229.500	229.500	0,00	100,00	100,00	0,00	100,00
					51	Refuerzo y Remodelación en Local Subsuelo Anexo a Sala de Máquinas (10)	0	0	229.500	229.500	0,00	100,00	100,00	0,00	100,00
					22	Reparación de Instalación Sanitaria (10)	0	0	114.750	114.750	0,00	100,00	100,00	0,00	100,00
					51	Reparación de Instalación Sanitaria (10)	0	0	114.750	114.750	0,00	100,00	100,00	0,00	100,00
					23	Ampliación Guardería (1) (13)	0	0	2.000.000	2.000.000	0,00	s/i	s/i	34,87	34,87
					51	Ampliación Guardería (1) (13)	0	0	2.000.000	2.000.000	0,00	s/i	s/i	34,87	34,87

(1) Proyectos nuevos que inician en el ejercicio 2014

(2) Obra o Proyecto terminado, el devengado corresponde a certificaciones pagadas, redeterminación de precios o adicionales de obra.

(3) La obra Construcción Edificio Combate de los Pozos - Archivo General del Poder Judicial, es llevada a cabo tanto por el Consejo de la Magistratura como la Corte Suprema de Justicia, en virtud de tratarse de una ampliación de las instalaciones de ambas dependencias judiciales.

(4) La Corte Suprema de Justicia de la Nación, informa la ejecución de los proyectos/obras al cierre del ejercicio.

(5) Se consideró la ejecución física y financiera de los proyectos dentro de la órbita del Ministerio de Planificación Federal Inversión Pública y Servicios al 30/06/2012

(6) El Ministerio de Turismo adecuó su estructura programática para reflejar de mejor modo las obras de inversión realizadas por el organismo.

(7) Se aclara que al 31/03/2013 el devengado del proyecto Construcción Central Termoelectrica a Carbón Río Turbio corresponde a gastos de capital, habiendo asimismo ejecución inherente a la partida "Adelantos a proveedores y contratistas".

(8) Obras de la DNV con tratamiento físico anualizado, en función de su naturaleza.

(9) El organismo rectificó el valor acumulado al 31/12/2013, por ampliación de los alcances de la obra.

(10) Proyectos y/u obras que fueron incluidos en el Presupuesto durante el 1º trimestre, luego de la DA N°1/2014

(11) Proyectos y/u obras que fueron incluidos en el Presupuesto durante el 2º trimestre.

Cuadro C
INVERSIÓN REAL DIRECTA: PROYECTOS DE INVERSIÓN
 AL 31/12/2014

Jur	SAF	Pg	Sp	Py	Ob	Descripcion	Ejec. Financiera acum. al 2013	Crédito inicial 2014	Vigente al 31/12/2014	Devengado al 31/12/2014	Ejec. Física acum. al 2013	Programación Inicial 2014	Programado Vig. al 31/12/2014	Ejecutado 4º trim	Ejecutado al 31/12/2014
-----	-----	----	----	----	----	-------------	--------------------------------	----------------------	-----------------------	-------------------------	----------------------------	---------------------------	-------------------------------	-------------------	-------------------------

(12) Proyectos y/u obras que fueron incluidos en el Presupuesto durante el 3º trimestre.

(13) Proyectos y/u obras que fueron incluidos en el Presupuesto durante el 3º trimestre.

(14) Valor de ejecución informado por el Organismo, sujeto a revisión en la etapa de cierre del ejercicio.

CUADRO D
DIRECCIÓN NACIONAL DE VIALIDAD (PROYECTOS Y OBRAS AL 31/12/2014)

Pr	Sp	Py	Ob	Provincia	Ruta	Tramo	Sección	Tipo	Long.Km.	Inversión Total (en miles \$)	Inicio	Fecha Fin	Est	Obs
Mantenimiento por Administraci														
16	1	1	51	PAIS	VS		Nacional	14		592.469	01/01/2014	31/12/2014	6	
16	1	2	51	PAIS		Compra de Materiales para Seguridad Vi	Nacional	14		23.047	01/01/2014	30/12/2016	6	B
Total Mantenimiento por Administraci										615.516				
Mantenimiento por Contra														
16	2	4	51	RIO NEGRO	23-40S	Onelli-Emp.R.N.237/Lte.Neuquén-Lte.Chubut	km 463 - Km 605 / Km 1134 - Km 136'	11	372,8	90.582	08/09/1995	05/09/2001	8	
Total Mantenimiento por Contra										90.582				
Mantenimiento por Convenio con Provinc														
16	3	24	51	LA PAMP#	VS	TFO La Pampa - Convenio 12		11	633,3	4.084				12
16	3	25	51	NEUQUEN	242-40	TFO Neuquen Convenio 1:	Catan Lil - Lte c Mendoza / Las Lajas - Lte c Chi	11	533,2	24.894	01/01/2012	30/12/2013	7	
16	3	25	52	NEUQUEN	242-40	TFO Neuquen - Convenio 1-	Zapala - Lte. Con Mendoza / las Lajas - Lte. Con Ch	11	400,3	32.763	01/01/2014	31/12/2015	6	
16	3	26	51	RIO NEGRO	23-22-250-151-1s40	TFO Río Negro Convenio 1		11	823,8	128.073	01/01/2012	30/12/2013	7	
16	3	26	52	RIO NEGRO	23-250-151-22- 1S40	TFO Río Negro - Convenio 1	Tramos Vario:	11	823,8	237.282	01/01/2014	31/12/2015	6	
16	3	27	51	SANTA CRUZ	281,288,293	TFO Santa Cruz - Convenio 1		11	1.179,1	87.922	01/01/2012	30/12/2013	8	
16	3	27	52	SANTA CRUZ	3-40-281-288-293	TFO Santa Cruz -Convenio 1-	Tramos Vario:	11	1.179,1	226.188	01/01/2014	31/12/2015	6	
16	3	28	51	TIERRA DEL FUEGO	24CI-CA-CB	TFO Tierra del Fuego - Convenio 1		11	164,3	9.234	01/04/2012	31/03/2014	7	
16	3	28	52	TIERRA DEL FUEGO	Comp-a-b-i-3-Acc	TFO Tierra del Fuego - Convenio 1	Tramos Vario:	11	164,3	9.743	01/04/2014	30/03/2016	6	
16	3	30	51	JUJUY	52-40	TFO Jujuy Convenio 1:		11	552,5	17.029	01/01/2012	30/12/2013	7	
16	3	30	52	JUJUY	52-40	TFO Jujuy -Convenio 1-	Tramos Vario:	11	552,5	25.544	01/01/2014	31/12/2015	6	
16	3	32	51	FORMOSA	86	TFO- Formosa - Convenio 1	Posta Cambio Salazar - El Remanso / El Solitario - Mision S. Ma	11	116,0	10.001	01/01/2009	31/12/2010	8	
16	3	33	51	FORMOSA	86	El Remanso - El Solitario y Acc. al Remanso (T.F.O)	km 1645,000 - Km 1771,000	11	144,1	14.911	10/08/2009	08/08/2012	8	
16	3	36	51	CHUBUT	26-S1-40	TFO Chubut - Convenio 1	TRAMOS VARIO:	11	38,6	5.873	01/01/2004	30/12/2007	7	
16	3	36	52	Chubut	1540	TFO Chubut - Ruta Nacional Nº 1540 - Tramo: TFO Chubut. Límite con Río Negro - Emp	Sección: Km. 240 - Km. 279	11	38,0	32.800	01/03/2014	28/02/2016	6	
16	3	37	51	LA RIOJA	40,73,76,78	TFO La Rioja Convenio 1		11	380,2	2.412	01/01/2012	30/09/2012	7	
16	3	37	52	LA RIOJA	40-79-76-78	TFO La Rioja - Convenio 1	Tramos vario:	11	122,0	8.500	01/04/2014	30/03/2016	6	
16	3	38	51	CHACO	89	TFO Chaco Convenio 5 - Emp R.N. Nº 11 - Villa Ange	Emp R.N. Nº 11 - Charadai (Emp. RN Nº7)/Charadai-Acc. Samuhu/Acc.Samuhu-A	11	169,2	15.638	01/01/2012	30/01/2014	7	
16	3	38	52	CHACO	Ex 89	TFO Chaco - Convenio 1	Tramos Vario:	11	169,2	23.457	01/01/2014	31/12/2015	6	
Total Mantenimiento por Convenio con Provinc										916.347				
Señalamiento Horizontal:														
16	4	1	51	PAIS	VS	Señalamiento Horizontal - Nacion:	País	12		90.582	01/01/2014	31/12/2014	6	B
16	4	6	51	INTERPROVINCIAL	Varías	Señalética Turística en Rutas Nacionale	Nacional	12		36.518	05/01/2011	04/12/2012	7	
16	4	7	51	INTERPROVINCIAL	varías	Señalamiento Horizontal Zona Litor	Buenos Aires, Entre Rios, Corrientes, Misiones, Chaco, Formosa, Santa	12		186.347	26/07/2010	24/12/2013	7	
16	4	8	51	INTERPROVINCIAL	varías	Señalamiento Horizontal Zona Nort	Jujuy, Salta, Catamarca, Tucuman, Santiago del Estero, La Rioja, San Juan, Cordo	12		177.249	26/07/2010	24/06/2012	7	
16	4	9	51	INTERPROVINCIAL	VS	Señalamiento Horizontal Zona Centr	Mendoza, San Luis, Cordoba, La Pampa, Santa Fe, Buenos Aire	12	2.765,0	159.801	17/09/2010	15/11/2013	7	
16	4	10	51	INTERPROVINCIAL	varías	Señalamiento Horizontal Zona Su	Neuquén, Río Negro, Chubut, Santa Cruz, Tierra del Fueg	12	3.049,8	187.344	20/08/2010	18/10/2013	7	
16	4	11	51	INTERPROVINCIAL	Vs	Señalamiento Horizontal Zona Litoral - Fase	Bs. As. (parcial), Entre Rios, Corrientes, Misiones, Chaco, Sta Fe (parci	12		180.501	06/08/2013	04/02/2016	6	
16	4	12	51	INTERPROVINCIAL	Vs	Señalamiento Horizontal Zona Norte - Fase	Jujuy, Salta, Catamarca, Tucumán, Santiago del Estero, La Rioja, Córdoba (parcal	12		175.819	01/07/2013	29/01/2016	6	
16	4	13	51	INTERPROVINCIAL	Vs	Señalamiento Horizontal Zona Centro - Fase	Mendoza, San Juan, San Luis, Córdoba (parcial), La Pampa (parcial), Bs As (parcia	12		182.822	08/08/2013	06/02/2016	6	
16	4	14	51	INTERPROVINCIAL	Vs	Señalamiento Horizontal Zona Sur - Fase	Bs As (parcial),La Pampa (parcial), Neuquén, Río Negro, Chubut, Sta Cruz (parcial	12		190.060	30/07/2013	28/01/2016	6	
Total Señalamiento Horizont										1.567.043				
Obras de Emergenci:														
16	5	1	51	PAIS	Varías	Obras de Emergencia Menore	Nacional	14	48,0	4.084	01/01/2014	31/12/2014	6	B
16	5	2	51	PAIS	Varías	Obras en Puente:	Nacional	14		24.894	01/01/2014	31/12/2014	6	B
16	5	3	51	PAIS	Vs	Obras de Emergencia BID 795-OC/AI	Nacional	14		35.413	31/01/2007	30/01/2008	7	
16	5	4	51	PAIS	Varías	Obras menores de Seguridad Vi:	Nacional	14		4.760	01/01/2014	31/12/2014	6	B
Total Obras de Emergenci										69.151				
Mantenimiento por Sistema Modul														
16	6	5	51	CHUBUT	40S	Emp. R.N. Nº 25 -Emp.R.P. Nº 56 (Río Senguier)	km 1547,76 - km 1836,82 - Sistema Modula	11	289,1	9.790	07/09/2004	06/11/2007	8	
16	6	6	51	CHUBUT	40-260	Emp.R.P.Nº22-Lte.c/Chubut/Sta Cruz / Emp.R.N.Nº40-Lte. c/Chile	Km 1936,27 (1937,1) - km 1978,35 (km 1979,15) / km 0 - km 105	11	147,1	44.571	22/01/2007	20/01/2012	8	
16	6	8	51	MENDOZA	142-40-7	Gustavo Andre - Emp. R.N.Nº20 / Mendoza - Lte. San Juan / S.Martin - Mendo	Km35-km112,5 / km3,27-km80,83 / km997,4-km1041,8 - Sistema Modular	11	199,5	50.600	01/04/2007	30/07/2011	7	
16	6	9	51	MENDOZA	40S	Pareditas - Malargüe	km 121,26 - km 350,90 - Sistema Modula	11	229,6	17.017	17/03/2005	15/03/2009	7	
16	6	11	51	SALTA	16	Límite con Chaco - Emp. Rutas Nacionales 9-3	Km 502,92 - km 707,32 - Sistema Modula	11	204,4	38.801	14/07/2004	12/07/2010	8	
16	6	19	51	BUENOS AIRES	3	Emp. R.P.Nº21 - Emp. RP.Nº6	Km 29,20 - km 61,38 - Sistema Modula	11	36,8	112.205	01/05/2015	29/04/2017	2	
16	6	20	51	BUENOS AIRES	A001	Acceso Sudeste	Sentido Capital: Pr 40,020 (Av Rocha, Ptdo Quilmes)- Pr 46,920 (prox calle Morse	11	7,3	97.911	05/01/2010	05/04/2014	7	
16	6	22	51	SALTA	40	Seclantas - Emp. R.N.Nº51	Km 4470,52 - Km 4630,87	11	160,4	77.441	21/02/2008	18/02/2015	6	
16	6	23	51	SALTA	40-51	Campo Quijano - Lte. con Chile / S.A. De los Cobres - Lte. con Juj	Km 26,39 - Km 296,44 / Km 4607,03 - 4666,62	11	329,6	102.556	01/11/2007	29/10/2013	7	

CUADRO D
DIRECCIÓN NACIONAL DE VIALIDAD (PROYECTOS Y OBRAS AL 31/12/2014)

Pr	Sp	Py	Ob	Provincia	Ruta	Tramo	Sección	Tipo	Long.Km.	Inversión Total (en miles \$)	Inicio	Fecha Fin	Est	Obs
16	7	94	51	SALTA	34	Emp. Ruta Nacional Nº 9 - Limite con Jujuy	km. 1134,94 - km 1138,71	8	3,8	25.000	01/09/2015	30/08/2016	0	
16	7	95	51	LA PAMP#	152	General Acha - El Carancho	km. 72,06	5	1,0	24.579	01/09/2015	30/08/2016	0	
16	7	96	51	LA PAMP#	152	Emp. Ruta Nacional Nº 35 - El Carancho	General Acha - S1 y S2 (km. 0,00 - km. 72,06)	8	4,1	59.996	01/09/2015	01/03/2017	0	
16	7	97	51	FORMOSA	11	Formosa - Limite con Chaco	Puente sobre Arroyo Salado (km. 1142,6	17	45,0	24.250	01/09/2015	01/05/2016	0	
16	7	98	51	FORMOSA	81	Formosa - Limite con Chaco	Puente sobre Arroyo San Hilario (km. 1161	17	50,0	24.350	01/09/2015	01/05/2016	0	
16	7	99	51	PAIS	VS	Obras de Seguridad Via	Nacional	14	833,7	128.073	01/01/2014	31/12/2014	6	B
Total Obras de Seguridad Vi										1.440.980				
Obras de Conservación Mejorativ														
16	8	1	51	PAIS	VS	Obras Menores de Conservacion Mejorativ		14	1.000,0	237.282	01/01/2014	31/12/2014	6	B
16	8	2	51	MENDOZA	7	San Martín - Mendoza:	Km 999,00 - km 1016,00	11	17,0	4.553	20/11/2009	21/03/2010	7	
16	8	4	51	CORDOBA	148	Lte.c/ San Luis - Emp. R.P.Nº14	Km 925,00 - Km 966,66	5	41,7	84.213	01/03/2010	01/03/2015	14	
16	8	7	51	LA PAMP#	154	Emp. R.N.Nº 35 - Km. 111	Km 0,00 - km 111	11	111,0	26.480	06/09/2010	06/03/2012	7	
16	8	9	51	LA PAMP#	152	Emp. R.P.Nº 106 - Casa de Piedra	Km 199,34 - km 292,62	11	94,0	20.201	03/05/2010	02/05/2011	8	
16	8	11	51	BUENOS AIRES	AQ13	Emp. R.N.Nº 3 - Emp. Ex R.N.Nº 3	Km 11,625 - km 17,672	11		16.789			12	
16	8	21	51	FORMOSA	95	Emp RN N° 81 - Emp RN N° 8	Ptes. sobre Arroyo Tatu Pir	5	4,0	25.000	01/09/2015	01/07/2016	0	
16	8	24	51	JUJUY	9	S.S. de Jujuy - Emp. R.N.Nº 52	Volcan - Emp. R.N.Nº52	5	20,6	21.000	01/09/2015	01/05/2016	0	
16	8	25	51	JUJUY	RN 52	Emp. R.N.Nº 9 - Emp. R.P.Nº 79		5	35,9	36.000	01/09/2015	30/08/2016	0	
16	8	26	51	JUJUY	RN 52	Susques - R.P.Nº 7C		11	82,8	22.200	01/09/2015	30/08/2016	0	
16	8	29	51	SALTA	81	Limite con Formosa - Emp. R.N.Nº 34	Sección VI: Lte. con Formosa - Los Blancos (1685,52 - 1716,53)	11	31,0	60.346	20/01/2012	20/07/2014	8	
16	8	30	51	SALTA	81	Limite con Formosa - Emp. R.N.Nº 34	Sección V: Los Blancos - Coronel J. Sola (1714,5 - 1732,7	11	30,0	56.456	01/11/2011	30/12/2014	6	
16	8	31	51	SALTA	81	Limite con Formosa - Emp. R.N.Nº 34	Sección IV: Coronel J. Sola - Pluma de Pato (1732,7 - 1774,0	11	31,1	45.830	17/08/2011	15/10/2013	7	
16	8	44	51	SAN JUAN	40	Huaco - Limite con La Rioja:	Km 3649 - Km 3711,28	5	62,3	12.474	01/09/2015	01/03/2017	0	
16	8	45	51	CATAMARC	60	Cortaderas - Las Grutas - Sección I	Km 1465,84 - km 1548,12	5	82,3	23.640	01/06/2012	01/05/2014	7	
16	8	46	51	CATAMARC	60	Fiambala - Las Grutas - Sección I	Río Guanchin km 1370,82 - Embalse Cortaderas km 1465,8	5	95,0	30.396	25/06/2012	24/10/2013	8	
16	8	47	51	CHACO	95	J. J. Castelli - Emp. R.P.Nº3 - Sección II	Km 1241,00 - km 1278,9	5	49,0	22.728	11/10/2013	01/03/2015	14	
16	8	48	51	CHACO	95	Emp. con R.P.Nº9 - J. J. Castelli - Sección I	Km 1167,2 - km 1197,00	11	62,7	22.687	11/10/2013	11/08/2015	14	
16	8	51	51	CHUBUT	25	Las Plumas - Los Altare		5	106,6	60.000	01/06/2015	30/05/2017	0	
16	8	52	51	CHUBUT	25	Las Chapas - Las Pluma:	Km 143,50 - km 207,14	5	63,6	43.027	01/04/2014	30/01/2015	6	
16	8	53	51	CHUBUT	3	Rot. Norte / (Trelew) - A Nivel Emp. c/R.N.Nº25 (Acceso base Zar	Km 1452,08 - km 1460	5	7,9	39.659	01/05/2015	29/04/2016	2	
16	8	54	51	CORRIENTES	119	Emp. R.N.Nº514 y 127	Km 0,00 - km 44,01	5	44,0	22.676	29/11/2011	28/12/2013	8	
16	8	55	51	CORRIENTES	119	Alcantarilla Transversal	Km 44,01 - km 70,61	5	26,6	21.748	29/11/2011	28/12/2013	8	
16	8	56	51	CORRIENTES	119	Alcantarilla Transversal Km 70,6	Km 70,61 - km 109,38	5	38,8	19.077	01/05/2015	30/12/2015	2	
16	8	64	51	TUCUMAN	157	Monteagudo - Simoca	Km 1175,05 - km 1234,70	5	60,0	16.694	01/05/2015	29/04/2016	2	
16	8	65	51	TUCUMAN	157	Lavalle - Monteagudo	Km 1095,21 - km 1174,06	5	80,0	20.688	01/05/2015	29/04/2016	2	
16	8	66	51	TUCUMAN	9	Emp. R.N. Nº 9 - Pte. Lucas Cordoba		5	6,0	30.000	01/06/2015	29/11/2016	0	
16	8	69	51	FORMOSA	11	Formosa - Lte. c/ Paraguay	Puente Loyola	5	1,0	15.000	01/09/2015	01/07/2016	0	
16	8	71	51	SAN JUAN	20	Lim. San Luis / San Juan - Caucete	Km 430 - km 450 / km 469 - km 471 / km 532 - km 54	11	37,0	23.880	01/09/2015	30/08/2016	0	
16	8	72	51	SAN JUAN	141	Río Bermejo - Difunta Correa	Km 139,45 (Control Policial) - km 180,15 (Acceso Difunta Correa)	11	40,7	24.240	01/09/2015	30/08/2016	0	
16	8	73	51	CHACO	95	Emp. R.P. Nº 9 - Emp. R.P. Nº 3	Km 1197,00 - km 1241,00	11	44,0	21.820	01/05/2015	29/02/2016	2	
16	8	74	51	BUENOS AIRES	S/N	Pte. Nicolás Avellaneda:	Construcción de Izadore	11		15.000	01/09/2015	30/08/2016	0	
16	8	77	51	CHUBUT	40	Río Mayo - Emp. R.N. Nº26	Km 1390,00 - km 1416,54	11	26,5	22.000	01/09/2015	01/05/2016	0	
16	8	78	51	CHUBUT	26	Sarmiento - Emp. R.N. Nº 40	Km 138,33 - km 160,42	11	22,1	20.000	01/09/2015	01/05/2016	0	
16	8	79	51	CHUBUT	26	Sarmiento - Emp. R.N. Nº 40	Km 182,70 - km 210,12	11	27,4	20.000	01/09/2015	01/05/2016	0	
16	8	80	51	CORDOBA	158	San Francisco - Emp. R.P. Nº 13	Km 76,12	11	76,1	25.000	01/09/2015	01/05/2016	0	
16	8	81	51	CORDOBA	38	Río Cruz del Eje - Lte. c/ La Rioja	Km 88,16	11	88,2	25.000	01/09/2015	01/05/2016	0	
16	8	83	51	LA PAMP#	152	Km. 160,69 - Emp. R.N. Nº 232	Km 160,69 - km 199,34	11	38,7	22.000	01/09/2015	01/05/2016	0	
16	8	84	51	LA PAMP#	143	R.N. Nº 143 - Paso de los Algarrobos	Km 224,37 - km 204,65 (Puesto Paramillo - Emp. R.N. Nº 151	11	19,7	22.000	01/09/2015	01/05/2016	0	
16	8	85	51	LA PAMP#	143	Limay Mahuida - Paso de los Algarrobos (S)	Km 148,96 - km 177,90	11	28,9	32.000	01/09/2015	01/05/2016	0	
16	8	86	51	LA PAMP#	143	Limay Mahuida - Paso de los Algarrobos (S)	Km 177,90 - km 204,65	11	26,8	25.200	01/09/2015	01/05/2016	0	
16	8	87	51	NEUQUEN	40-242	Zapala - Las Lajas	Km 2405,35 - km 2454,85	11	101,1	63.809	16/01/2013	15/12/2015	6	C-L
16	8	88	51	SANTA CRUZ	40	Punta Loyola - Emp. R.N. Nº 3	Prog. 100,00 - Prog. 125,51	11	25,5	56.978	01/03/2015	28/02/2016	4	
16	8	89	51	SANTA CRUZ	3	Salida Río Gallego - Lte. Internacional c/ Chile	Prog. 2618,00 - Prog. 2659,00	11	41,0	43.853	01/09/2015	01/03/2017	0	
16	8	90	51	SGO DEL ESTERO	89	Quimili - Suncho Correa	Km 386 - km 490	11	105,0	38.542	01/05/2015	29/02/2016	2	
16	8	91	51	SGO DEL ESTERO	16	Los Pirpintos - Lte. C/ Chaco/ Salt	Km 386,670 - Km 502,620	11	116,0	29.297	01/09/2014	02/03/2015	6	
16	8	92	51	SGO DEL ESTERO	98	Los Tablero - Pte. S/ Río Salad	Km 329 - km 277	11	37,0	21.000	01/09/2015	01/03/2016	0	
16	8	93	51	TIERRA DEL FUEGO	3	La Herradura - Ushuaia	Km 3006,12 - km 3049,37	11	43,4	96.115	01/11/2014	30/08/2016	6	
16	8	95	51	LA RIOJA	40	Acc. Al Campamento D.N.V. -Emp. 74	Km 3832,9 - km 3857,47	11	25,0	28.000	01/09/2015	01/07/2016	0	
16	8	96	51	LA RIOJA	77	Emp. Ruta 79 - Emp. R 38	Km 0 - km 102,51	11	37,2	19.000	01/09/2015	01/07/2016	0	
16	8	96	52	LA RIOJA	77	Emp. R. Nº 79 - Emp. R. Nº 38	Km. 37,22 - Km. 57,00 / Km. 75,50 - Km. 102,51	8	47,2	24.000	01/06/2015	30/01/2016	0	
16	8	97	52	LA RIOJA	79	Emp. R.P. Nº 31 - Acc. Estac de Servicio YPF (olta)	Km. 170,68 - Km. 208,41	8	37,7	19.000	01/06/2015	30/01/2016	0	
16	8	97	53	LA RIOJA	79	Control Policial (Olta) - Emp. R.N.N.º31	km 172,18 - km 209,37	11	29,8	19.000	01/09/2015	01/07/2016	0	

CUADRO D
DIRECCIÓN NACIONAL DE VIALIDAD (PROYECTOS Y OBRAS AL 31/12/2014)

Pr	Sp	Py	Ob	Provincia	Ruta	Tramo	Sección	Tipo	Long.Km.	Inversión (en miles \$)	Inicio	Fecha Fin	Est	Obs
16	8	98	51	SAN LUIS	7 - 8	Int. R.P.N°14 - R.N.N°8 / Lte. Córdoba -San Luis - Ex R.N.N°148		11	12,0	10.000	01/09/2015	30/08/2017	0	
Total Obras de Conservación Mejorativ										1.823.578				
Obras de Conservación Mejorativa Fase														
16	9	1	51	SAN JUAN	150	San Roque - Zanja Doña Juli		11	25,4	25.100	01/06/2015	30/05/2017	0	
16	9	2	51	SAN JUAN	150	Zanja Doña Julia - Acc Dique Cuesta del Vien		11	21,7	17.480	01/06/2015	30/05/2016	0	
16	9	3	51	SAN JUAN	150	Acc a Dique Cuesta del Viento - Emp RN N° 1.		11	25,3	16.750	01/06/2015	30/05/2016	0	
16	9	4	51	SAN JUAN	150	Emp. R.N. N° 149 (KM. 295,67) - Peñasquito (km. 323,44)		11	27,8	22.040	01/06/2015	30/05/2016	0	
16	9	5	51	SAN JUAN	40	km. 3656,45 - km. 3711,38		11	54,8	24.700	01/06/2015	30/05/2016	0	
16	9	6	51	LA PAMPA	151	Lte. c/Rio Nefro - La Pampa (Pte. s/Rio Colorado		11	0,3	14.400	01/09/2015	30/08/2016	0	
16	9	7	51	CATAMARCA	64	Lte. c/Stgo. Del Estero - Lte. c/Catamarca	km. 105,86 - km. 162,06	11	56,2	30.000	01/06/2015	30/05/2016	0	
16	9	8	51	JUJUY	9	Humahuaca - Emp. R.P. N° 79	Esq. Blancas - A° Agua Chic	11	22,0	39.948	01/05/2015	29/01/2016	2	
16	9	9	51	JUJUY	9	Tras Cruces - Cangregillo	Lumara - Abra Pampa - Abra Pampa - A° Chinait	11	21,4	36.945	01/05/2015	29/01/2016	2	
16	9	10	51	JUJUY	52	Lte. Con Salta / Jujuy - Susque	Rio Chucalito - Susque	11	22,9	19.700	01/06/2015	29/02/2016	0	
16	9	11	51	SAN LUIS	146	Lujan (Emp. R.N. N° 20) - Barrial	km. 0 - km. 34,99	11	35,0	40.000	01/06/2015	30/05/2016	0	
16	9	12	51	SAN LUIS	147	Rio El Medano - La Chafarient	KM. 874,22 - KM. 923,10	11	48,9	40.000	01/06/2015	30/05/2016	0	
16	9	13	51	LA RIOJA	38	Emp. Av. Almonacid - Emp. R.P. N° 9	KM. 432,78 - KM. 462,75	11	30,0	25.000	01/06/2015	29/08/2022	0	
16	9	14	51	LA RIOJA	38	Emp. R.P. N° 9 - Lte. c/Catamarca	KM. 462,75 - KM. 509,45	11	46,0	21.000	01/06/2015	31/10/2015	0	
16	9	15	51	LA RIOJA	40	Villa Union - Las Tucumanesa	KM. 3765,73 - KM. 3780,34	11	14,6	10.410	01/06/2015	30/05/2016	0	
16	9	16	51	SGO DEL ESTERO	98	Lte. c/Santa Fe - Banderas	KM. 180 - KM. 226	11	46,0	25.000	01/06/2015	30/11/2015	0	
16	9	17	51	SGO DEL ESTERO	16	Lte. c/Chaco - El Cabure	KM. 318 - KM. 388	11	70,0	39.862	01/05/2015	29/02/2016	2	
16	9	18	51	SGO DEL ESTERO	34	El Bodabal - Rio Ureñ	KM. 850 - KM. 905	11	10,0	25.000	01/06/2015	31/03/2016	0	
16	9	19	51	TUCUMAN	Ex 34	Lte. c/Santiago del Estero - Pampa Pozo	KM. 857,52 - KM. 893,24	11	35,7	19.969	01/03/2015	28/02/2016	4	
16	9	20	51	TUCUMAN	Ex 34	Pampa Pozo - Lte. Con Salt	KM. 893,24 - KM. 925,84	11	32,6	25.524	01/05/2015	29/04/2016	2	
16	9	21	51	CHACO	98	Acc a La Tigra - Emp RN N° 11	KM 1078,00 - KM 1111,48	11	34,2	23.000	01/06/2015	30/05/2016	0	
16	9	22	51	CHACO	98	Emp RN N° 16 - Emp RP N°	KM 1111,48 - KM 1168,20	11	54,7	23.000	01/06/2015	30/05/2016	0	
16	9	23	51	TIERRA DEL FUEGO	3	San Sebastian - Estancia Sarz	km 2766,87 - km 2790,70	11	23,8	25.000	01/06/2015	30/05/2016	0	
16	9	24	51	TIERRA DEL FUEGO	3	Estancia Sara - Cabo Doming	km 2790,70 - km 2829,83	11	39,1	30.000	01/06/2015	30/05/2016	0	
16	9	25	51	TIERRA DEL FUEGO	3	Kosovo - La Herradura	km 2974,42 - km 3006,28	11	31,6	56.370	01/05/2015	29/04/2017	2	
16	9	26	51	SALTA	16	Lte. Con Chaco - El Quebracha	Km. 503 - 577,55	11	74,0	20.000	01/06/2015	29/02/2016	0	
16	9	27	51	SALTA	16	El Quebrachal - Emp. R.N. N° 9/34	Km. 577,55 - Km. 707,25	11	130,0	24.500	01/05/2015	29/01/2016	2	
16	9	28	51	SALTA	34	Lte. C/ Sgo del Estero - Emp. R.N. N° 1	Km. 905,29 - Km. 974	11	69,0	20.000	01/06/2015	30/11/2015	0	
16	9	29	51	SALTA	34	Gral. Mosconi - Lte. C/ Bolivi	Km. 1453 - Km. 1488	11	35,0	20.000	01/05/2015	29/01/2016	2	
16	9	30	51	SALTA	81	Pluma de Pato - Emp. R.N.N° 34	Km. 1773 - Km. 1863	11	90,4	25.000	01/06/2015	30/05/2016	0	
16	9	31	51	CHUBUT	3	Acc. Ea. San Pedro - R.P. N° 2 (A Piramides	Km. 1352,13 - Km. 1372,22	11	21,6	27.000	01/06/2015	31/03/2016	0	
16	9	33	51	CHUBUT	3	A/N R.N.N° 25 (Trelew) - Malaspin	Km. 1460 - Km. 1691,45	11	231,5	30.272	01/05/2015	29/04/2016	2	
16	9	34	51	RIO NEGRO	1540	Emp. R.N.N° 23 - Las Bayas	km. 105,17 - km. 165,81	11	60,6	19.523	01/05/2015	30/12/2015	2	
16	9	35	51	RIO NEGRO	1540	Las Bayas - Lte. Rio Negro/ Chubu	km. 165,81 - km. 240,65	11	74,8	38.896	01/06/2015	30/05/2016	0	
16	9	36	51	SANTA FE	98	Emp. R.P.N° 11 - Emp. R.P.N° 95	km. 111,23 - km. 123,0	11	123,0	21.000	01/06/2015	31/03/2016	0	
16	9	37	51	ENTRE RIOS	12	Emp. R.P.N° 12 - Emp. R.P.N° 32	Km. 333,49 - Km. 401,43	11	67,9	29.200	01/06/2015	30/01/2016	0	
16	9	38	51	ENTRE RIOS	12	Cerrito - Emp. R.N.N° 127	Km. 489,21 - Km. 500,48	11	11,3	20.000	01/06/2015	30/11/2015	0	
16	9	39	51	BUENOS AIRES	33	Bahia Blanca - Trenque Lauque		11		45.000			12	
16	9	40	51	JUJUY	52	Emp. R.P. N° 70 - Lte. Con Chile	Km. 194,02 - Km. 257,06	8	63,0	38.520	01/06/2015	30/01/2016	0	
16	9	41	51	LA RIOJA	79	Ulapes - Desiderio Tell	Km. 96,42 - Km. 137,82	8	41,4	25.000	01/06/2015	29/11/2016	0	
16	9	42	51	JUJUY	52	Emp. R.N. N°9 - Emp. R.P. N° 79	El Quemado (Km. 35,94) - Emp. R.P. N° 79(Km.62,68)	5		22.000			12	
16	9	43	51	SGO DEL ESTERO	98	Los Tableros - Pint	Km. 241 - Km. 285	11	44,0	25.000	01/09/2015	01/05/2016	0	
16	9	45	51	ENTRE RIOS	131	Crespo - A° La Esperanz	km 21,30 - km. 23,30	11	2,0	25.000	01/09/2015	01/05/2016	0	
16	9	46	51	ENTRE RIOS	12	Emp.RPN°1-Rio Guayquiraro(Limite con Corrientes	km. 604,7 - km. 647,2	13	43,0	40.000	01/09/2015	30/08/2016	0	
16	9	47	51	SALTA	34	Emp. R.N.N° 0 - Embarcación	Km. 1329 - km. 1348	5	18,8	25.000	01/09/2015	30/08/2016	0	
16	9	48	51	SALTA	34	Embarcacion - Emp. R.N. N° 81	Km. 1348 - km. 1375	5	27,3	25.000	01/09/2015	30/08/2016	0	
16	9	49	51	CHUBUT	25	Trelew - Dolavor	km. 34,95 - km. 56,46	11	21,5	40.000	01/09/2015	30/08/2016	0	
Total Obras de Conservación Mejorativas Fase										1.282.109				
Total Mantenimient										9.918.107				
Construccion:														
Pasos Fronterizos y Corredores de Integraci														
22	2	2	51	CATAMARCA	40	Rio Agua Clara - Rio Las Cuev	Río Agua Clara km 809 - El Eje km 84	8	38,0	94.127	17/04/2006	15/08/2008	8	
22	2	3	51	CHUBUT	405	Lte. c/Santa Cruz - Emp R.P.N°22	(1940-1979)	8	41,4	337.472	12/09/2011	11/12/2015	6	
22	2	6	51	SGO DEL ESTERO	16	Lte. con Chaco - El Cabure	Sección I: Lte. C/Chaco - Los Pirpinto:	8	38,6	63.314	18/12/2006	16/09/2010	8	
22	2	18	51	TIERRA DEL FUEGO	Comp.i	Emp. R.N.N°3 - Lte. con Chile	Prog. 0 - Prog. 10,88	8	10,9	78.522	01/06/2013	01/03/2015	6	
22	2	23	51	SGO DEL ESTERO	16	Lte. c/Chaco - El Cabure	Seccion II - Los Pirpintos - El Cabur	8	29,2	58.381	17/10/2006	16/07/2009	7	
22	2	34	51	CORDOBA	158	Villa María - Gral. Dehez	Prog. 156,37 - Prog. 220,62	8	62,9	244.064	04/04/2007	03/05/2010	8	

CUADRO D
DIRECCIÓN NACIONAL DE VIALIDAD (PROYECTOS Y OBRAS AL 31/12/2014)

Pr	Sp	Py	Ob	Provincia	Ruta	Tramo	Sección	Tipo	Long.Km.	Inversión (en miles \$)	Inicio	Fecha Fin	Est	Obs
22	2	35	51	CORDOBA	158	Villa Maria - Río Cuart	Chucul - Río Cuart	5	19,0	38.272	05/05/2008	03/01/2010	7	
22	2	41	51	SALTA	34	Mosconi - Tartagal (Av. Urbana)		8	6,0	18.000	01/09/2015	30/08/2017	0	
22	2	46	51	MENDOZA	7	Potreriillos - Lte. con Chil		5	70,0	46.000	01/09/2015	30/08/2018	0	
22	2	48	51	SAN JUAN	150	Km 351 - Km 370 - Lte. con Chil		8	19,0	68.244	01/09/2015	01/03/2017	0	
22	2	50	51	SALTA	51	Muñano - San Antonio de los Cobr	I Est. Muñano-Los Patos- II Los Patos - San Antonio de los Cob	8	20,7	131.374	20/10/2012	23/04/2015	6	
22	2	52	51	MENDOZA	40S	Malargue - Lte. con Neuquen (S III)	Prog. 2887,23 - Prog. 2937,27 Aº Loncoche	8	50,0	267.263	20/07/2010	19/03/2014	7	
22	2	53	52	ENTRE RIOS	14	Guauguaychú - Paso de los Libre	Emp. R.P.Nº20 - Emp. R.P. "J" (Colonia Elia	8	27,7	200.549	26/11/2006	26/05/2011	8	
22	2	53	53	ENTRE RIOS	14	Guauguaychú - Paso de los Libre	Emp. RP"J" (Colonia Elia) - AºColm	8	34,8	404.593	21/09/2007	20/05/2012	7	
22	2	53	54	ENTRE RIOS	14	Guauguaychú - Paso de los Libre	Aº Colman - Emp. R.P.Nº25	8	33,3	433.149	28/06/2007	26/11/2011	7	
22	2	53	55	ENTRE RIOS	14	Guauguaychú - Paso de los Libre	Emp. R.P.Nº29 - Ubajay	8	35,6	536.832	30/07/2007	26/09/2013	7	
22	2	53	56	ENTRE RIOS	14	Guauguaychú - Paso de los Libre	Ubajay - Emp. R.N.Nº18	8	35,0	444.514	01/06/2007	29/06/2013	7	
22	2	53	57	ENTRE RIOS	14	Guauguaychú - Paso de los Libre	Emp. R.N.Nº18 - Aº Ayuí Grande	8	32,7	487.787	01/06/2007	29/05/2013	7	
22	2	53	58	ENTRE RIOS	14	Guauguaychú - Paso de los Libre	Aº Ayuí Grande - Aº Mandisovi Grant	8	34,8	347.849	29/06/2007	26/10/2012	8	
22	2	53	59	ENTRE RIOS	14	Guauguaychú - Paso de los Libre	Aº Mandisovi Grande - Río Mocorel	8	35,9	516.975	01/06/2007	30/03/2014	8	
22	2	53	60	CORRIENTES	14	Guauguaychú - Paso de los Libre	Río Mocoreta - Aº Curupica	8	33,6	385.922	21/09/2007	18/02/2014	7	
22	2	53	61	CORRIENTES	14	Guauguaychú - Paso de los Libre	Aº Curupicay - Emp R.N.Nº127	8	29,3	389.861	21/09/2007	18/02/2014	7	
22	2	53	62	CORRIENTES	14	Guauguaychú - Paso de los Libre	Emp R.N.Nº127 - Estab. San Agustín	8	32,4	452.877	01/10/2007	28/09/2014	7	
22	2	53	63	CORRIENTES	14	Guauguaychú - Paso de los Libre	Secc II: Estab. San Agustín - Emp. R.P.Nº126	8	30,4	381.144	21/09/2007	19/04/2013	8	
22	2	53	64	CORRIENTES	14	Guauguaychú - Paso de los Libre	Emp. R.P.Nº126 - Emp. R.N.Nº117	8	27,6	279.236	21/09/2007	21/05/2011	8	
22	2	53	65	CORRIENTES	117	Guauguaychú - Paso de los Libre	Emp. R.N.Nº14 - Av. Belgrano (Acceso Aeropuerto	8	8,0	126.215	13/12/2007	11/06/2012	8	
22	2	53	66	CORRIENTES	s/n	Guauguaychú - Paso de los Libre	Nuevo accesos al Centro de Fronter	8	4,0	90.000	01/09/2015	30/08/2016	0	
22	2	54	51	JUJUY	9	Circunvalación Acceso a Los Alisc		8	5,0	10.000	01/09/2015	30/08/2016	0	

Total Pasos Fronterizos y Corredores de Integrac

6.932.536

Obras por Convenio con Provinci

22	3	1	51	PAIS	VS	Convenios con Provincias y Municipi		14	0,0	4.494	01/01/2014	31/12/2014	6	B
22	3	2	51	LA RIOJA	76	Vinchina - Alto Jagu	A: Vinchina - A. Jague y B: Acc. a Alto Jagu	8	39,0	306.295	04/06/1999	29/06/2016	14	
22	3	7	51	LA RIOJA	73	Los Cajones - Anguinan (Chilecito por el Velaz	III - Pampa de la Viuda - Quebrada Seca	8	29,6	102	15/09/1999	14/01/2000	10	
22	3	11	51	MISIONES	P19	Wanda - Deseado	Arroyo Grande - Deseado	5	30,0	17.635	09/10/2009	08/07/2013	7	
22	3	19	51	SANTA CRUZ	3	Planta LU 12 - Calle Italia - Autovi	Aeropuerto - Av. San Martin (R.N.Nº3) - 1º Etap	8	6,4	119.559	26/09/2005	25/10/2011	7	
22	3	25	51	SANTA FE	95	Emp. R.P. Nº 286 - Lte. C/Chaco	Secc. I km. 862,31 - 912,02	5	49,7	106.412	01/09/2005	30/08/2008	8	
22	3	27	51	SANTA FE	A008	Av.Pellegrini(Aut.Rosario-Cordoba)-Av.San Martin(Tramo /	Km 10,125 - km 20,846	5	10,7	345.908	15/07/2009	14/03/2015	6	
22	3	27	52	SANTA FE	A008	AvCircunv de Rosario(Colectoras)-Av S.Martin-Emp.Av Belgran	Km 20,846 - km 29,00	8	8,3	30.000	01/09/2015	30/08/2017	0	
22	3	75	51	SANTA FE	98	Vera - Tostad	km 77,00 - km. 123,43	5	46,4	18.036	04/10/2004	05/03/2006	8	
22	3	86	51	RIO NEGRO	23	Valcheta - Pilcaniyeu	Valcheta - Musters km 77 - Km 105 (Seccion	8	28,2	27.988	01/12/2004	31/03/2008	8	
22	3	86	55	RIO NEGRO	23	Valcheta - Pilcaniyeu - Los Menuco	Talcahuala - Sierra Colorada km 201 - km 225 (Seccion \	8	23,9	29.840	23/03/2006	20/10/2008	8	
22	3	86	56	RIO NEGRO	23	Valcheta - Pilcaniyeu	Sierra Colorada - Los Menucos km 225 - Km 26	8	43,8	87.226	01/02/2007	02/05/2009	8	
22	3	86	57	RIO NEGRO	23	Valcheta - Pilcaniyeu	Los Menucos - Maquinchao km 269 - Km 34	8	72,0	107.687	23/03/2006	21/03/2009	8	
22	3	86	58	RIO NEGRO	23	Valcheta - Pilcaniyeu	Maquinchao - Jacobacci km 341,07 - km 414,57	5	73,5	204.055	22/06/2009	21/12/2011	8	
22	3	86	59	RIO NEGRO	23	Valcheta - Pilcaniyeu	Jacobacci - Comallo km 0 - Km 4º	8	45,0	444.984	13/09/2011	13/09/2015	6	
22	3	86	60	RIO NEGRO	23	Ing Jacobacci - Comallo	Km 45 - km 75	8	30,0	274.334	12/12/2011	11/08/2015	6	
22	3	86	61	RIO NEGRO	23	Comallo - Pilcaniyeu Viej	Km 75 - km 93	8	18,0	253.917	05/12/2011	02/02/2016	6	
22	3	86	62	RIO NEGRO	23	Comallo - Pilcaniyeu Viej		8	36,0	431.241	27/09/2013	27/03/2016	6	
22	3	87	51	NEUQUEN	242	Emp. R.N.Nº40 - Limite con Chile	Aduana - Limite con Chil	8	7,1	46.936	09/04/2010	08/03/2014	7	
22	3	88	51	SANTA CRUZ	3	Caleta Olivia - Gran Bajo San Julia	Km 1970,40 - km 2026	8	55,6	231.983	06/01/2007	04/12/2013	7	
22	3	88	52	SANTA CRUZ	281	Emp. R.N.Nº3 - Pto. Deseado	Emp. R.N.Nº3 - km 65 / Acc. Pto. Deseado	8	32,6	150.068	25/04/2007	23/12/2010	7	
22	3	89	51	SAN JUAN	149	Las Flores - Iglesia		8	12,8	29.462	10/12/2013	09/12/2014	6	Pto deseado - Em

Total Obras por Convenio con Provinc

3.268.162

Mejoramiento y Reposición de Rut

22	4	1	51	PAIS	Vs	Rehabilitaciones Menore	Nacional	14	201,8	226.188	01/01/2014	31/12/2014	6	B
22	4	3	51	RIO NEGRO	258	Variante desde R.N. Nº237	Variante Paso por Bariloeh	8	14,7	17.199	14/10/1999	11/05/2008	8	
22	4	5	51	SAN JUAN	40	San Roque - Huaco (obras faltantes	Prog. 0 - Prog. 41,530	8	41,5	321.811	25/06/2009	22/02/2015	6	
22	4	25	52	BUENOS AIRES	3	La Matanza Sección II	Km 29,2 - km 37,86	8	8,7	296.000	30/09/2005	29/04/2010	8	
22	4	29	51	CHUBUT	3	Comodoro Rivadavia - Km 1886 (Rada Tilly)	km 1838 - km 1845	8	6,8	35.624	12/04/2005	10/09/2008	7	
22	4	30	51	SANTA CRUZ	3	Acceso a Rada Tilly - Caleta Olivia (Seccion	Km 1845 - km 1867	8	22,3	814.658	01/04/2009	28/10/2016	6	
22	4	31	51	SANTA CRUZ	3	Acceso a Rada Tilly - Caleta Olivia (Sección III	Km 1867 - km 1908,6	8	41,6	940.259	01/08/2008	29/12/2017	6	
22	4	39	51	TUCUMAN	38	Rio Marapa - Principio de Autopista (Sec. II	Acceso a Concepción - Acceso a Monteros y Acceso a Concepci	8	26,6	257.078	14/01/2008	13/11/2010	7	
22	4	41	51	CORDOBA	158	Variante paso por Villa Mar	Interc. con AU009 - Interc. R.P.Nº2	8	13,1	425.586	01/01/2015	01/07/2016	4	
22	4	42	51	SANTA CRUZ	40S	Limite c/Chubut - Perito Moren		8	67,5	186.336	17/11/2006	16/03/2012	7	
22	4	45	51	MENDOZA	7	San Martín - Mendoza - Acceso Este Ciudad de Mendc	km 1038,67 - km 1041,90	8	3,2	13.654	14/05/2004	12/01/2006	8	
22	4	50	51	NEUQUEN	234	San Martín de los Andes - Emp. R.N.Nº23	Sección III: Lago Villarino - Acc. Villa Traftu	8	25,9	215.288	08/10/2004	06/04/2015	6	

CUADRO D
DIRECCIÓN NACIONAL DE VIALIDAD (PROYECTOS Y OBRAS AL 31/12/2014)

Pr	Sp	Py	Ob	Provincia	Ruta	Tramo	Sección	Tipo	Long.Km.	Inversión (en miles \$)	Inicio	Fecha Fin	Est	Obs
22	4	51	51	SANTA CRUZ	3	Variante Caleta Olivi	Intersección Norte R.N. N° 3 - Intersección Sur R.N.N°3	8	7,0	579.451	28/09/2006	26/10/2015	6	
22	4	53	51	LA PAMPA	143	Emp. RPN°10 - Santa Isabel	II a: km 58,70 y II b: (Parcial) Km 0,00 - Km 11,077	8	14,4	1.238	08/10/2004	08/04/2006	8	
22	4	58	51	CORRIENTES	12	La Paz - Esquina (Obra faltante puente)	A° Curupi-Bzo.Guayquiraro-R.Guayquiraro-A°Carumbe - km646/km64	8	1,0	11.755	01/06/2007	30/06/2010	8	
22	4	64	55	FORMOSA	81	Ing. Juarez - Las Lomitas	Los Chiriguano - Ing. Juare	8	44,9	52.306	13/10/2004	12/07/2008	7	
22	4	64	56	FORMOSA	81	Ing. Juarez - Lte.C/Salta	Sección I: Ing. Juarez - km 25,5	8	24,4	56.000	29/11/2006	29/12/2007	8	
22	4	64	57	FORMOSA	81	Las Lomitas - Emp. RNN° 34	km 25,5 - Limite con Salta	8	27,0	41.759	10/10/2006	09/12/2007	8	
22	4	64	61	SALTA	81	Las Lomitas - Emp. RNN° 34	Pluma de Pato - Emp. RNN° 34 (Sec.III)	8	30,0	13.666	01/04/2006	31/03/2007	7	
22	4	70	51	SANTA CRUZ	S/N°	Ruta Parque Nacional Los Glaciare	Acc. Portal Parque Nacional Los Glaciares - Mirador	8	29,0	104.807	12/11/2003	10/12/2009	8	
22	4	72	51	SANTA CRUZ	40S	Tres Lagos - Emp. RP N°11	Sección I: Tres Lagos - km 50	8	50,1	68.139	27/05/2004	26/05/2007	8	
22	4	74	51	SANTA CRUZ	40S	Emp. R.P.N°11 - El Cerrito	Sección I: El Cerrito - km 34	5	34,0	28.418	22/11/2003	20/10/2011	7	
22	4	81	51	SANTA FE	7	Variante Laguna La Picasa	km. 380 - Km. 390,5	8	10,5	67.012	01/02/2006	03/07/2007	8	
22	4	82	51	CORDOBA	9	Autopista Rosario-Córdoba	IIb: Ballesteros-Emp R.P.N° 2 (V. Maria) - V. Maria - Oncativo (O.F.)	8	91,0	529.430	17/04/2006	15/08/2010	7	
22	4	82	52	CORDOBA	9	Autopista Rosario-Córdoba	Secc II: Emp R.P.N°E-59 - Ballesteros	8	63,0	903.315	16/05/2006	13/04/2013	7	
22	4	82	53	CORDOBA	9	Autopista Rosario-Córdoba	Secc I b: Emp. R.P.N°E-59 - Int. c/R.N.N°9 Actual	8	45,0	1.252.173	17/12/2008	16/10/2013	7	
22	4	84	51	FORMOSA	95	Emp. R.N. 81 - Lte. C/ Chaco - Sec. I	Lte. c/Chaco- Prog 29,800 (C. B. Vista - Pto. Lavalle)	8	25,0	145.782	14/05/2007	11/01/2010	8	
22	4	85	51	SGO DEL ESTERO	89	Suncho Corral - Emp. R.N.N°34 (Taboada)	Km 490,51 - km 523,59	8	33,1	235.161	17/08/2010	16/06/2015	6	
22	4	86	51	SGO DEL ESTERO	98	Límite Santa Fe - Bandera	Km 180,79 - km 226,67	5	45,9	91.426	21/02/2006	21/08/2009	8	
22	4	89	51	MENDOZA	40	Malargüe -Lte. con Neuquen (Sección II)	Sección II km 2823,90 (LA PASARELA) - km 2887,25	8	63,4	410.202	01/02/2013	31/01/2015	6	
22	4	88	51	MENDOZA	40S	Malargüe -Lte con Neuquen (SI) Ex. Secc. III	Sección I km 2776,70 - km 2823,90 (Pasarela)	8	47,2	102.798	09/06/2010	01/03/2015	14	
22	4	89	51	SANTA CRUZ	288	Piedrabuena - Tres Lagos	Emp. R.P.N°27 (La Julia) - km 75	8	75,0	1.018.282	13/03/2012	11/03/2016	6	
22	4	89	53	SANTA CRUZ	288	Ea. La Julia - Emp R.N.N°40 (Tres Lagos)	Km 75 - km 273,17 (Tres Lagos)	8	68,7	899.623	13/11/2012	11/11/2016	6	
22	4	90	51	SANTA CRUZ	3	Acceso Sur a Caleta Olivi		8	6,0	4.400	01/09/2015	30/08/2016	0	
22	4	93	51	SANTA CRUZ	40S	Perito Moreno - Bajo Caracol	Sección III: km 89 - Bajo Caracoles	8	42,0	236.037	08/09/2009	07/04/2013	7	
22	4	94	52	SANTA CRUZ	3	Gran Bajo San Julian - Río Gallegu	Comandante Luis Piedrabuena - Est. Los Alam	8	118,0	164.818	15/09/2005	14/06/2011	7	
22	4	94	53	SANTA CRUZ	3	Gran Bajo San Julian - Río Gallegu	Est. Los Alamos - Aeropuerto Río Galleg	8	112,0	162.740	03/12/2005	01/12/2011	8	
22	4	95	51	SANTA CRUZ	40S	Perito Moreno - Bajo Caracol	Sección II: km 49 - km 89	8	40,0	178.725	24/11/2006	22/11/2011	7	
22	4	96	51	SANTA CRUZ	40S	Bajo Caracoles - Tres Lago	Bajo Caracoles (R.P.N°39) - Rio Olnie- km 2189,52 - km 2215,9	8	26,4	92.902	01/03/2007	29/10/2011	8	
22	4	96	52	SANTA CRUZ	40S	Bajo Caracoles - Tres Lago	Río Olnie - Las Horquetas - Sec. I - II - km 2215,91 - km 2289,64	8	72,9	248.746	07/11/2006	06/04/2013	7	
22	4	96	54	SANTA CRUZ	40	Bajo Caracoles - Tres Lago	Acc. Pte s/Río Chico - Gdor. Gregores - Sec. I - II - sobre R.P.N°2	8	66,5	439.993	21/08/2008	20/05/2015	6	C-L
22	4	96	55	SANTA CRUZ	40	Bajo Caracoles - Tres Lago	Gdor. Gregores - Lago Cardiel - Sec. I - II - Sobre R.P.N°29	8	57,0	344.318	16/01/2009	16/05/2015	6	
22	4	96	56	SANTA CRUZ	40S	Bajo Caracoles - Tres Lago	Lago Cardiel - Tres Lagos -Sec. I-II	8	72,7	670.534	08/09/2009	08/05/2015	6	
22	4	96	57	SANTA CRUZ	40	Lago Cardiel - Tres Lagos	Sección III - Acc a Tres Lagos por R.N.N°288	8	44,1	367.443	08/09/2009	08/05/2015	6	
22	4	97	51	SANTA CRUZ	P12	Emp. R.P.N°25 - Pico Truncado	km 245,00 - Pico Truncado	8	105,0	219.579	06/01/2007	03/02/2013	7	
22	4	97	52	SANTA CRUZ	P12	Emp. RPN°25 - Pico Truncad	Empalme R.P.N°25 - km 245,00 (Gdor Moyano)	8	204,0	114.551	30/12/2004	28/06/2012	7	
22	4	98	51	SANTA CRUZ	40	28 de Noviembre - Rospen	Pte. De Acc. A Rospentek y Pavim en Av. 28 de Noviembr	8	11,0	64.986	19/01/2006	19/03/2016	6	
22	4	99	51	SANTA CRUZ	40S	Tres Lagos - Emp. R.P.N°11	Sección II: km 50 - km 86	8	36,0	86.506	30/05/2006	28/04/2010	7	
Total Mejoramiento y Reposición de Ru										13.758.702				
Obras por Concesión sin Peaje C														
22	5	1	51	FORMOSA	11-A011	Corredor 2E	Resistencia - Lte. c/Paraguay	13	286,3	344.624	01/06/1998	26/12/2014	6	
22	5	2	51	BUENOS AIRES	33	Corredor 3I	Bahía Blanca - Emp. R.N.N°5	13	312,4	257.540	02/02/1998	31/05/2011	7	
Total Obras por Concesión sin Peaje C										602.164				
Mejoramiento y Reconstrucción en Puentes (
22	6	3	51	CORRIENTES	12	Esquina - Goya (Pte. s/1° Aliviador R. Corrientes) metr	Prog. 713,33	8	36,0	14.576	01/05/2015	29/10/2016	2	
22	6	4	51	CORRIENTES	12	Goya - San Roque (Pte. s/ Río Batelito) metr	Prog. 735,68	8	180,0	13.975	01/01/2015	31/12/2015	4	
22	6	5	51	CORRIENTES	123	Emp. R.P.N°40 - Emp. R.N.N°14	Pte. s/Río Miriña	8	150,0	25.000	01/09/2015	30/08/2016	0	
22	6	12	51	SANTA FE	11	Puente s/Río San Lorenz		8	30,0	1.700	01/09/2015	30/08/2016	0	
22	6	13	51	SANTA FE	11	Rosario - Santa Fe (Pte. s/Canal Serodinc	Prog. 349,22	8	30,0	11.416	25/02/2011	31/12/2014	6	
22	6	14	51	SANTA FE	11	Rosario - Santa Fe (Pte. S/Aº Colastine	Prog. 413,87 - Maciel - Corondi	8	37,0	8.777	17/07/2009	15/12/2013	7	
22	6	15	51	SANTA FE	11	Rosario - Santa Fe (Pte. S/Aº 3º Coronda	Prog. 415,736	8	22,0	17.017	01/08/2011	30/12/2014	6	
22	6	16	51	SANTA FE	11	Rosario - Santa Fe (Pte. S/Aº 2º Corondi	Prog. 416,67	8	80,0	14.630	05/12/2007	05/03/2009	8	
22	6	17	51	SANTA FE	11	Rosario - Santa Fe (Pte. S/Aº 1º Corondi	Prog. 417,14	8	43,0	6.406	18/11/2009	17/11/2010	8	
22	6	18	51	SANTA FE	11	Rosario - Santa Fe (Pte. S/Aº Matadero	Prog. 425,54	8	32,0	1.140	01/09/2015	30/08/2016	0	
22	6	19	51	SANTA FE	11	Rosario - Santa Fe (Pte. S/Aº Bragad	Prog. 429,95	8	32,0	1.460	01/09/2015	30/08/2016	0	
22	6	20	51	SANTA FE	11	Rosario - Santa Fe (Pte. S/Aº de los Padre	Prog. 443,03	8	30,0	1.170	01/09/2015	30/08/2016	0	
22	6	21	51	CORDOBA	35	V. Mackena - Holmberg (Pte. S/Aº El Gato)	Prog. 670,07	8	30,0	18.176	01/03/2015	28/02/2016	4	
22	6	22	51	CORDOBA	9	Emp. R.P.N°21 - Lte. c/ Sgo. del Estero (Pte. s/Aº San Migue	Prog. 898,61	8	30,0	6.336	01/09/2010	31/12/2011	8	
22	6	24	51	MENDOZA	40S	Malargüe - Bardas Blancas (Pte. s/Río Malargu	Prog. 336,20	8	80,0	19.245	16/01/2012	01/03/2015	14	
22	6	25	51	NEUQUEN	234	La Rinconada - Junin de Los Andes (Pte. s/Río Alumii	Inicio y Fin del Puente s/Río Collon Cura y Acce:	8	1.195,0	50.775	24/02/2012	23/04/2016	6	
22	6	26	51	RIO NEGRO	23	Clemente Onelli - Comallo (Pte. s/Aº Comall	Prog. 516,00	8	50,0	1.900	01/09/2015	30/08/2016	0	
22	6	27	51	RIO NEGRO	23	Puente s/Río Pilcaniye		8	90,0	3.000	01/05/2015	29/04/2016	2	

CUADRO D
DIRECCIÓN NACIONAL DE VIALIDAD (PROYECTOS Y OBRAS AL 31/12/2014)

Pr	Sp	Py	Ob	Provincia	Ruta	Tramo	Sección	Tipo	Long.Km.	Inversión Total (en miles \$)	Inicio	Fecha Fin	Est	Obs
22	6	28	51	JUJUY	34	San Pedro - Callegua (Pte. S/Rio San Lorenz	Prog. 1245,5	8	330,0	19.134	12/09/2006	11/06/2009	7	
22	6	32	51	SALTA	68	La Viña - Moldes (Pte. S/A° San Antoni	Prog. 118,70	8	60,0	3.700	01/09/2015	30/08/2016	0	
22	6	33	51	TUCUMAN	157	Lte. c/Sgo. del Estero - Monteagudo (Pte. s/R. Graneros	Prog.1158,00	8	90,0	3.300	01/09/2015	01/03/2017	0	
22	6	34	51	TUCUMAN	157	Puente s/A° El Chilen		8	30,0	1.604	01/09/2015	30/08/2016	0	
22	6	39	51	SGO DEL ESTERO	9	Acc. a Sto. Domingo - Rio Saladill	Pte. s/Rio Saladill	5	39,0	3.000	01/09/2015	30/08/2016	0	
22	6	41	51	JUJUY	9	Lte. con Salta - Emp. R.N.N°66	Km 1678,81 - Pte. s/ Arroyo Huayco Hondr	8	530,0	5.982	08/01/2010	09/06/2011	8	
22	6	41	52	JUJUY	9	Lte. con Salta - Emp. R.N.N°66	Pte. Sobre Rio los Alisos - Acc. (km 1681,5!	8	880,0	12.162	02/06/2011	30/01/2015	14	
22	6	41	53	JUJUY	9	Lte. con Salta - Emp. Ruta Nacional N°66	Pte. s/ Rio Perico - y accesos (km 1670,15	8	1.300,0	17.190	02/12/2010	30/01/2013	8	
22	6	42	51	SALTA	68	La Viña - Moldes (Pte. s/Rio Ampascach	Prog. 115,40	8	60,0	1.500	01/09/2015	30/08/2016	0	
22	6	43	51	SALTA	68	La Viña - Moldes (Pte. s/Rio La Viñ	Prog. 103,30	8	80,0	2.000	01/09/2015	30/08/2016	0	
22	6	44	51	ENTRE RIOS	12	Parana - Emp. R.N.N°18 (Pte.s/A°Las Tunas)	Prog. 447,34	8	30,0	1.500	01/09/2015	30/08/2016	0	
22	6	45	51	SANTA FE	11	Rosario - Santa Fe (Pte. s/Rio Carcaraña	Prog. 343,44	8	70,0	2.347	01/09/2015	30/08/2016	0	
22	6	46	51	FORMOSA	11	Rio Bermejo - Montelindo (Pte. S/A° Mbigu	Prog. 1120,72	8	20,0	1.730	01/09/2015	30/08/2016	0	
22	6	47	51	SALTA	68	La Viña - Moldes (Pte. s/Rio Chuñapamp	Prog. 124,70	8	30,0	1.500	01/09/2015	30/08/2016	0	
22	6	49	51	SALTA	34	Obra Puente Rio Carapai	Km 1480,80	8	60,0	28.053	24/04/2014	23/04/2015	6	
22	6	51	51	CATAMARCA	38	Tres Puentes - El Portezuel	Acc. A Sta. Cruz (Cuestecilla) - Pte. s/Rio Pacl	8	100,0	2.535	01/09/2015	30/08/2016	0	
22	6	52	51	JUJUY	34	San Pedro - Callegua	Pte. S/ FF.CC. Belgrano s/ A° del Zanjon s/Rio Neg	8	400,0	50.000	01/09/2015	30/08/2017	0	
22	6	53	51	JUJUY	9	Pte. S/Rio Grande		8	200,0	30.000	01/09/2015	01/03/2017	0	
22	6	54	51	SALTA	34	Rio Piedras - Pichanz	Pte. S/Riacho Seco (1300 km)	8	42,0	52.722	27/04/2009	25/12/2012	7	
22	6	55	51	SALTA	68	La Viña/ Moldes - Pte. S/Sec	Km 97,77	8	30,0	13.600	01/09/2015	01/03/2017	0	
22	6	56	51	SALTA	68	La Viña/ Moldes - Pte. S/Viñac		8	30,0	4.000	01/09/2015	30/08/2016	0	
22	6	57	51	SGO DEL ESTERO	0064	La Banda - Sgo del Ester	Puente sobre Rio Dulce y Acces	8	856,0	40.389	30/06/2008	29/09/2010	8	
22	6	59	51	LA PAMP	22	Puente s/ Rio Colorad	Prog. km 857,11	5	114,0	24.000	01/09/2015	30/08/2016	0	
22	6	60	51	CHUBUT	259	Trevelin - Lim. c/Chik	Ptes. s/ Arroyo Baguilt, Los Rifleros y Blan	8	68,0	12.000	01/09/2015	01/03/2017	0	
22	6	61	51	SGO DEL ESTERO	98	Bandera - Pint	Pte. s/Rio Salad	8	627,0	15.262	06/06/2011	05/04/2013	7	
22	6	62	51	CATAMARCA	38	km 576 - km 590	Pte s/ Av. Circunvalación km 576 - 57	8	35,0	10.000			12	
22	6	63	51	ENTRE RIOS	18	Emp. R.N.N°12 - Emp. R.P.N°32	Pte. s/ A° Quebracho y Acc. (km 46,16)	8	90,0	10.000	01/06/2015	30/05/2016	0	
22	6	64	51	ENTRE RIOS	131	Emp. R.P.N°11 - Emp. R.N.N°12	Pte. s/ A° La Enseñada y Acc. (km 19,10)	8	83,0	10.000	01/06/2015	30/05/2016	0	
22	6	65	51	FORMOSA	11	Pte. s/Rio Monte Lind		8	20,0	11.200	01/06/2015	30/05/2016	0	
22	6	66	51	LA PAMP	232	Emp. R.N.N°152 - Emp. R.N.N°22	Pte. s/Rio Colorado en Gobernador Duv	5	122,0	13.000	01/06/2015	30/05/2016	0	
22	6	67	51	MISIONES	12	Lte. Corrientes / Misiones - Posad	Pte. s/Rio Zaimar	8	70,0	18.000	01/06/2015	30/05/2016	0	
22	6	68	51	MISIONES	12	Parana Mini - Montecarl	Pte. s/A° Pararay Guazu - (km 1502,65	8	204,0	91.125	01/06/2015	30/05/2016	0	
22	6	69	51	MISIONES	12	Parana Mini - Montecarl	Pte. s/A° Caragatay - (km 1516,16)	8	35,0	11.000	01/06/2015	30/05/2016	0	
22	6	70	51	MISIONES	12	Montecarlo - El Dorad	Pte. s/A° Piray Guazu (km 1533,6	8	168,0	15.000	01/06/2015	30/05/2016	0	
22	6	71	51	MISIONES	12	Posadas - Santa Ana (R.N.N°103)	Cuatro Puentes en Colectoras s/A° Zaim	8	0,0	12.000			12	
22	6	72	51	SALTA	9	Salta - La Caldera	Pte. s/Rio Vaqueros - km 1608,6	8	108,0	10.000	01/06/2015	30/05/2016	0	
22	6	73	51	SALTA	9	Salta - La Caldera	Pte. s/ Rio Caldera km1612,2.	8	236,0	20.000	01/06/2015	30/05/2016	0	
22	6	74	51	SALTA	34	Mosconi - Piquirend	Pte.s/A° Yacuycito - km 1450,75	8	76,0	10.000	01/06/2015	30/05/2016	0	
22	6	75	51	SAN JUAN	153	Media Agua - Pederna	Puente en km 10,59	8	21,0	10.000	01/06/2015	30/05/2016	0	
22	6	76	51	SANTA FE	9	Emp. R.N.N°A012 - Emp. A008	Pte. acceso a Comuna de Alvear - km 281,6.	8	100,0	18.000	01/06/2015	30/05/2016	0	
22	6	77	51	SANTA FE	9	Emp. R.N.N°A012 - Emp. A008	Pte. acceso a Ciudad de Villa Gobernador Galvez - km 284	8	100,0	18.000	01/06/2015	30/05/2016	0	
22	6	78	51	TUCUMAN	38	Aguilares - Monterc	Pte. s/Rio Medina (km 729,20	8	97,0	33.417	12/08/2013	11/12/2014	6	
22	6	79	51	TUCUMAN	65	Emp. R.N.N°38 - Lte. Tuc. Catamarca	Pte. s/ Rio Chirimayo km 17,6	8	120,0	10.000	01/06/2015	30/05/2016	0	
22	6	80	51	JUJUY	9	Puente sobre Rio Grand	Localidad de Tumbaya	8	100,0	30.000	01/09/2015	30/08/2017	0	
22	6	81	51	CHACO	16	Emp. R.N.N°16 - Emp. c/Av. Sarmiento	Pte s/ km 12,55	8	125,0	60.000	01/09/2015	30/08/2016	0	
22	6	82	51	FORMOSA	95	Lte. c/Chaco - Emp. R.N.N°81	Puente Lavalle	11	400,0	25.000	01/09/2015	01/05/2016	0	
22	6	83	51	FORMOSA	95	Emp. R.N.N°81 - Emp. R.N.N°86	Puentes s/A° Pllaga y Monte Linc	5	193,0	20.000	01/09/2015	01/03/2016	0	
22	6	84	51	FORMOSA	95	Emp. R.N.N°81 - Emp. R.N.N°86	Puentes s/A° Pavao y Portef	5	141,0	20.000	01/09/2015	01/03/2016	0	
22	6	85	51	SALTA	34	Emp. R.N.N°50 - Rio Seco	Pte s/Rio Bermejo km 1340,2	8	336,0	27.000	01/09/2015	30/08/2016	0	
22	6	86	51	TIERRA DEL FUEGO	Comp A	Emp. R.N.N°3 - Ea. Ma. Luisa	Pte s/Rio Chapel, A° Asturiana, A Pirinaica, R ladrillero, R San P.	8	0,0	49.714	01/05/2015	29/04/2018	2	
22	6	87	51	TIERRA DEL FUEGO	Comp J/K	Varios Puente		8	32,0	17.000	01/09/2015	30/08/2016	0	
22	6	88	51	TIERRA DEL FUEGO	Comp. "a"	Varios Puente	Pte s/A° El Mono, R Lainez, A el Vasco, A del Medio, A El Mu	8	136,6	48.177	01/05/2015	29/04/2018	2	
22	6	89	51	TUCUMAN	38	Aguilares - Monterc	Pte. s/ Rio Gastona (km 739,64	8	313,2	15.000	01/05/2015	30/10/2015	2	
22	6	90	51	SAN LUIS	7	Lte. Cordoba/ San Luis - Lte. San Luis/ Mendoz	km 674	11	6,0	25.000	01/09/2015	30/08/2016	0	
22	6	91	51	JUJUY	9	Emp. R.N.N°52 - Tilcara	Quebrada de Hornillos - km 1761,	8	2,0	7.000	01/09/2015	01/07/2016	0	
22	6	92	51	BUENOS AIRES	S/N	Recuperacion Puente Transbordador Nicolas Avellanec		5	78,0	80.000	01/05/2015	29/10/2016	2	
22	6	96	51	CORRIENTES	12	Pte. S/R. Corrientes - km. 714,5C		5	372,9	15.000	01/09/2015	30/08/2016	0	
22	6	97	51	JUJUY	9	Tilcara - Humahuaca: Pte. S/Rio Yacoraita I y II		5	1.020,0	49.840	01/05/2015	29/10/2016	2	
22	6	98	51	MISIONES	12	A° Ita Curuzu - Km. 150!		5	103,0	40.095	01/09/2015	30/08/2017	0	
22	6	99	51	PAIS	VS	Global de Puente	Construccion de Puentes de menor Volumen de Ob	14	0,0	7.476	01/01/2014	31/12/2014	6	B
Total Mejoramiento y Reconstrucción en Puente										1.432.953				

CUADRO D
DIRECCIÓN NACIONAL DE VIALIDAD (PROYECTOS Y OBRAS AL 31/12/2014)

Pr	Sp	Py	Ob	Provincia	Ruta	Tramo	Sección	Tipo	Long.Km.	Inversión (en miles \$)	Inicio	Fecha Fin	Est	Obs
22	9	35	51	CHUBUT	P19	Río Pico - Emp. R.N.Nº40	1ra. Sección km 0 - km 30	8	30,0	97.802	01/02/2006	31/05/2014	8	
22	9	37	51	CORDOBA	60	Empalme R.N.Nº9 - Limite c/Catamarca	Km 826,6 - km 929,00	8	102,4	394.671	19/04/2010	31/03/2015	6	
22	9	38	51	CORDOBA	19	San Francisco - Córdoba		8	41,2	800.000	01/09/2015	30/08/2019	0	
22	9	38	52	CORDOBA	19	San Francisco - Córdoba	Cañada Jeanmaire - Arroyito	8	56,2	448.000	01/09/2015	30/08/2018	0	
22	9	38	53	CORDOBA	19	San Francisco - Córdoba	Arroyito - Río Primer	8	54,8	657.000	01/09/2015	30/08/2018	0	
22	9	38	54	CORDOBA	19	San Francisco - Córdoba	Río Primero - Montecrist	8	24,7	141.000	01/09/2015	30/08/2017	0	
22	9	38	55	CORDOBA	19	San Francisco - Córdoba	Montecristo - Cordob	8	24,7	149.500	01/09/2015	30/08/2018	0	
22	9	46	51	ENTRE RIOS	S/N	Puente Binacional Salto - Concordi		8	0,6	26.000	01/09/2015	30/08/2016	0	
22	9	51	51	RIO NEGRO	151	Emp. R.N.Nº22 - Colonia Catrie	Inter. con Acceso a Dique Ballester en B. del Medio km 28,6	8	0,5	13.637	06/06/2011	03/01/2013	8	
22	9	52	51	SANTA CRUZ	288	Empalme R.N.Nº3 - La Julia	Cdte. Luis Piedrabuena - Ea. La Juli	8	73,6	369.657	07/03/2007	02/02/2015	6	
22	9	53	51	SANTA CRUZ	40	Guer Aike - Punta Loyol	Autovía Guer Aike - Río Gallegos y desvío tránsito pes	8	21,0	208.465	07/03/2007	03/10/2012	7	
22	9	53	52	SANTA CRUZ	40	Güer Aike- Punta Loyol	Acc. Aerop. R. Gallegos - Pte s/R. Chic	8	14,0	172.089	02/08/2007	29/11/2013	7	
22	9	56	51	CORDOBA	9	Cordoba - Emp. RNNº6C	Sec. I: km. 752,08 - 753,66 y II: Rotonda Acc. A Sinsacate	8	2,2	22.251	01/03/2006	29/01/2008	7	
22	9	60	51	BUENOS AIRES	Av. Mitre	Calle 55 (Est. Hudson) - Av. F. Varela (Lim. Part. Quilme)	Repavimentación y Ensanche Avenida Mitre	8	7,2	63.677	20/04/2006	17/02/2009	8	
22	9	63	51	BUENOS AIRES	S/Nº	Acc. Autp. Buenos Aires - La Plata por Av. Iriarte (Españ	Primera Etapa	8	2,6	25.238	24/01/2005	23/02/2007	7	
22	9	64	51	CATAMARCA	38	Paso Externo por la ciudad de Catamarca	Secciones I y V	8	10,7	147.961	01/03/2007	29/05/2012	8	
22	9	64	52	CATAMARCA	38	Paso externo por la ciudad de Catamarca - S	Santa Cruz - El Portezuelo (Cuestecill	8	2,5	6.000	01/09/2015	30/08/2016	0	
22	9	64	53	CATAMARCA	38	Paso externo por la ciudad de Catamarca - S	Emp. Av. Circunvalación (salida a La Rioja	8	16,2	50.000	01/09/2015	01/03/2017	0	
22	9	64	54	CATAMARCA	38	Paso externo por la ciudad de Catamarca - S	R.P.Nº33, Puente s/Río del Valle - Puent	8	4,7	13.000	01/09/2015	01/03/2017	0	
22	9	67	51	CHACO	16	Puente General Belgrano	Defensa contra Impacto de Embarcaciones	5	2,5	466.758	26/10/2009	25/06/2015	6	
22	9	70	51	CHUBUT	3	Estabilización Cerro Chenqu	Acc. a Comodoro Rivadavi	5	0,0	258.376	19/12/2011	18/06/2015	6	
22	9	71	51	CHUBUT	P12	Emp. R.N.Nº40 - Gualjaina	R.N.Nº40 - km 27,00	8	27,0	57.310	01/02/2007	01/12/2010	8	
22	9	72	51	CHUBUT	P17	Trevelin - Corcovad	Sec. I : km 0 - km 26,28 y Acc. a Cerro Centinela (km 15,24-km 20,96)	8	32,0	170.108	08/03/2007	05/05/2015	6	
22	9	73	51	CHUBUT	P19	Río Pico - Emp. R.N.Nº40	Km 30,00 - Km 65,00 - 2º Sección	8	30,3	72.199	01/02/2008	31/05/2014	8	
22	9	74	51	CHUBUT	P56-40	Alto Río Senguier - Emp. R.P.Nº2C	Km 0 - km 7,735 (R40) - km 0 - km 28,896 (P56	8	39,0	54.035	09/03/2006	07/05/2011	8	
22	9	85	51	CORRIENTES	P11-12	Puente Reconquista - Goy	Puente nuevo y acceso	8	50,0	2.750.000	01/09/2015	29/08/2020	0	
22	9	87	51	FORMOSA	11	Nueva Av. De Circunvalación de Formos		8	20,4	152.000	14/09/2015	12/09/2017	0	
22	9	89	52	FORMOSA	86	Va. Gral. Güemes - Posta Cambio a Zalazar - S I	II - Fortín Leyes - San Martín Nº	8	32,7	144.183	10/08/2007	09/06/2010	8	
22	9	89	53	FORMOSA	86	Va. Gral. Güemes - Posta Cambio a Zalazar - S II	III - San Martín 2 - Cabo 1º Lugone	8	24,8	112.415	20/11/2007	19/06/2011	7	
22	9	89	54	FORMOSA	86	Va. Gral. Güemes - Posta Cambio Zalazar - S I	IV - Cabo 1º Lugones - Posta cambio a Zalaz	8	37,5	160.918	10/10/2007	09/06/2011	7	
22	9	92	51	JUJUY	P1	Acc sur a San Salvador de Jujuy (Río Blanco	Pte. J. M. Gorriri - Emp. R.N.Nº9	8	8,0	201.412	07/08/2006	06/04/2010	7	
22	9	97	51	MENDOZA	145	Paso Pehuénche Sección II - I	Prog. 22,900 - Acc. A Cajón Grande (km 18,5 - km 43,84	8	25,3	175.503	22/03/2010	20/04/2015	6	
22	9	98	51	MENDOZA	145	Bardas Blancas - Hito Pehuénche (Sección III- b	Km 13,6 - Hito Pehuénche	8	16,8	162.697	02/01/2007	01/05/2013	7	
22	9	99	51	MENDOZA	145	Paso Hito Pehuénche Sección III	Acc. a Cajón Grande - Lte. c/Chile (km 0 - km 13,6	8	13,6	110.160	15/01/2007	13/01/2010	7	

Total Mejoramiento y Reposición de Rutas Fase

19.466.966

Mejoramiento y Reposición de Rutas Fase

22	10	1	51	MENDOZA	-	Obras Menores Ferrocarril Trasandin		8		32.500	01/09/2015	30/08/2016	0	
22	10	2	51	MISIONES	-	Puente Internacional Encarnación - Posada		17	1,0	8.515	01/09/2015	01/05/2016	0	
22	10	4	51	NEUQUEN	40	Acceso a Buta ranquil y Barranca		8	2,5	1.950	01/09/2015	30/08/2016	0	
22	10	6	51	NEUQUEN	231	Av. Circunvalación Villa La Angostur		8	6,0	245.655	01/05/2015	29/04/2017	2	
22	10	7	51	NEUQUEN	231-65-234	San Martín de Los Andes - Emp. R.N.Nº23	Sección IV: Acc. Villa Trafal - Emp. R.N.Nº231	8	38,9	146.579	21/02/2006	20/10/2014	7	
22	10	8	51	RIO NEGRO	22	Chichinales - Cipollet	Acceso a Chichinales - Acc. a Godo	8	21,0	248.692	13/02/2008	13/03/2012	7	
22	10	8	52	RIO NEGRO	22	Chichinales - Cipollet	Acceso a Godoy- Acc. a Cervantes	8	21,0	441.022	01/09/2011	30/09/2015	14	
22	10	8	53	RIO NEGRO	22	Chichinales - Cipollet	Acc. a Cervantes- Acc. a J. J. Gomez	8	22,0	719.786	03/02/2012	31/01/2017	6	
22	10	8	54	RIO NEGRO	22	Chichinales - Cipollet	Acc. a J. J. Gomez - Acc. a Fernandez Oro	8	22,0	508.284	01/01/2015	30/12/2016	4	
22	10	8	55	RIO NEGRO	22	Chichinales - Cipollet	Acc. a Fernandez Oro - Acc. a Parque Industrial Cipolle	8	9,7	150.885	23/09/2011	23/05/2015	14	
22	10	9	51	RIO NEGRO	23	Pilcaniyeu Viejo - Emp. R.N.Nº237	Secciones I y II	8	32,1	439.443	21/10/2011	18/02/2015	6	
22	10	9	52	RIO NEGRO	23	Pilcaniyeu Viejo - Emp. R.N.Nº4C	Sección II	8	32,0	252.020	21/10/2011	19/09/2015	6	
22	10	9	53	RIO NEGRO	23	Pilcaniyeu Viejo - Emp. R.N.Nº4C	Acc. a Complejo Tecnológico Pilcaniyeu	8	11,4	76.921	21/10/2011	19/10/2015	14	
22	10	11	51	RIO NEGRO	40	Acc. A Bariloche por Calle Monseñor Esar	Emp. Calle 12 de Octubre - Emp. R.N.Nº4C	8	3,6	79.072	23/09/2008	21/11/2015	6	
22	10	11	52	RIO NEGRO	S/N	Acceso a Bariloche por calles Wiederhold y Miram	Emp. Ex R.N.Nº258 - Emp. R.N.Nº40	8	1,9	2.723	03/05/2010	31/12/2012	8	
22	10	11	53	RIO NEGRO	S/N	Reparación de calles Capraro, Onelli y Elor		5	3,1	4.760	01/09/2015	30/08/2016	0	
22	10	12	51	SALTA	9	CVNº5: Obra 24-B-1:Emp. RPNº3- Emp RNNº34	km 1448 - KM 1462	5	14,0	19.737	18/12/2006	17/12/2007	8	
22	10	13	51	SALTA	16	Lte. c/Chaco - Emp. R.N.Nº34	El Quebrachal- J.V. Gonzale	5	1,4	20.000	01/09/2015	30/08/2016	0	
22	10	15	51	SAN JUAN	150	Ischigualasto - R.N.Nº40	Km 106 - km 131	8	25,0	446.250	15/07/2009	13/10/2014	7	L
22	10	15	52	SAN JUAN	150	Ischigualasto - Emp. R.N.Nº40	Sección II - a 2 km 131 - km 143	8	12,0	503.099	15/07/2009	13/10/2014	7	L
22	10	15	53	SAN JUAN	150	Ischigualasto - Emp. R.N.Nº40	Caballo Anca - R. Bermejo (Sección IIb) km 143 - km 15	8	12,0	115.575	24/06/2008	13/03/2015	6	
22	10	15	54	SAN JUAN	150	Ischigualasto - Emp. R.N.Nº40	R. Bermejo - Emp. R.N.Nº40 (Sección III)	8	36,4	172.313	21/08/2007	19/12/2010	8	
22	10	22	51	SANTA FE	168	Río Colastine - Túnel Subfluvial Hernandari		5	9,0	249.616	31/07/2007	30/03/2011	8	
22	10	23	51	SANTA FE	168	Túnel Subfluvial Hernandaria	Intercambiador La Guardia- Pte. s/Río Colastin	5	3,5	25.000	01/09/2004	01/07/2008	7	
22	10	24	51	SANTA FE	178	Emp. R.N.Nº33 - Villa Elois	Km 115,76 - km 146	8	33,6	359.275	29/10/2008	26/02/2015	6	

CUADRO D
DIRECCIÓN NACIONAL DE VIALIDAD (PROYECTOS Y OBRAS AL 31/12/2014)

Pr	Sp	Py	Ob	Provincia	Ruta	Tramo	Sección	Tipo	Long.Km.	Inversión Total (en miles \$)	Inicio	Fecha Fin	Est	Obs
22	10	25	51	SANTA FE	178	Las Rosas - Emp. R.N.º34	203-233	8	30,0	78.000	01/09/2015	30/08/2018	0	
22	10	31	51	TUCUMAN	38	Río Marapa (Alberdi) - Principio Autopi	Sección I: Río Marapa (Alberdi) - Acceso a Aguilarí	8	21,0	386.222	10/06/2009	10/06/2015	6	
22	10	32	51	TUCUMAN	38	Río Marapa (Alberdi) - Principio Autopi	Sección V: Emp. Traza Actual - Principio Autopis	8	13,9	120.148	08/03/2007	06/05/2011	8	
22	10	34	51	ENTRE RIOS	127-P6-P2-12-131-P32-18	Intersecciones rutas: 127/P6 -127/P2-12/131/P32-18/P3	Intersecciones varias	11	1,0	8.450	01/09/2015	30/08/2017	0	
22	10	35	51	ENTRE RIOS	A015	Intersección R.N.ºA015 y calle Rösch	Conexión Acceso a Salto Grande y R.N.º14	8	1,0	849	01/09/2015	01/03/2016	0	
22	10	37	51	LA PAMPA	35-P102	Rotonda Intersección (Castex)		8	0,5	3.915	01/09/2015	01/03/2016	0	
22	10	38	51	NEUQUEN	22	Neuquen - Arroyito	Intersección R.N.º22 y R.N.º237	8	1,5	4.856	01/09/2015	01/03/2016	0	
22	10	39	51	NEUQUEN	22	Urbano Zapala	Intersección Rot. Av. Fortabat - Rot. Emp. R.P.º13	8	5,5	187.448	31/01/2011	31/03/2015	6	
22	10	40	51	SANTA FE	11-A012	Acceso Sur - Mejoramiento Ferroviario	Intercambiador RNNº11 y RNNºA012 y pte. S/desvío ferroviario	8	2,4	39.327	14/11/2006	13/10/2008	8	
22	10	41	51	TIERRA DEL FUEGO	3	Ushuaia- Lapataia	Int. Av H.Irigoyen/LNAlem-Portal Acc. Parque N.Tierra del Fuego-Ba. Lapataia-Ac	8	22,0	60.000	01/09/2015	01/03/2017	0	
22	10	41	52	TIERRA DEL FUEGO	3	Ushuaia - Lapataia	Portal Acc. Parque Nacional T.D.F - Lapataia	8	23,0	100.000	01/06/2015	30/05/2018	0	
22	10	42	51	TIERRA DEL FUEGO	3-V-1	Emp. Ex. R.N. 3 - Usuhia	Km 3049,52 - km 3054,86	8	5,0	16.012	01/11/2010	02/04/2011	8	
22	10	47	51	CHUBUT	260	Empalme R.N.º40 (S) - Emp. R.P.º51	Sección I y Sección II	8	58,0	170.000	01/09/2015	30/08/2018	0	
22	10	47	52	CHUBUT	260	Emp. R.N.º 40 - Emp. R.P.º 51	Sección II		23,0	48.010	01/09/2015	01/03/2018	0	
22	10	48	51	CHUBUT	260	Empalme R.P.º51 - Límite con Chilk	Sección I Prog. 0,000 - Prog. 23,000	8	47,0	199.323	01/05/2015	29/10/2017	2	
22	10	48	52	CHUBUT	260	Emp. R.P.º51- Lte. c/ Chile	Sección II Prog. 23 - Prog. 45,90	8	22,9	220.360	01/05/2015	29/10/2017	2	
22	10	49	51	MENDOZA	7	Variante paso por Palmir		8	35,0	230.000	01/09/2015	30/08/2017	0	
22	10	52	51	CORDOBA	19	Autopista Santa Fe - San Francisco	Sección III: Lte. c/Sta Fe - R.N.º158	8	6,2	236.598	07/09/2009	31/12/2014	6	
22	10	54	51	CORRIENTES	117	Cotecar - Construcción Complejo Terminal de Carg	Ingreso al CO.TE.CAR (D) - Control Aduaner	8	1,0	121.547	05/06/2006	03/04/2013	8	
22	10	63	51	MISIONES	14	Emp. R.P.º20 (Gramado) - Emp. RP Nº 17 (1 Sec.)	Prog. 1056,00- 1090,00	8	34,6	662.236	16/03/2011	01/01/2017	6	
22	10	64	51	MISIONES	14	Emp. R.P.º20 - Emp. R.P.º17 (2 Sec.) (Dos Hermanas)	Prog. 1090 - 1117- Piñalito - Emp. R.P.º17	8	21,4	272.795	16/03/2009	13/09/2013	7	
22	10	65	52	CORDOBA	A019	Circunvalación Noroeste (O.F.)	R.P.º5 - R.N.º20	8	12,6	100.000	01/06/2015	30/05/2017	0	
22	10	65	53	CORDOBA	A019	Circunvalación Noroeste (O.F.)	R.N.º20 - R.P.ºE55	8	4,3	200.000	01/06/2015	30/05/2017	0	
22	10	65	54	CORDOBA	A019	Circunvalación Noroeste (O.F.)	R.P.ºE55 - Av. Splimbergc	8	5,3	300.000	01/06/2015	30/05/2017	0	
22	10	67	51	SANTA CRUZ	40-293	Rospentek - Guer Aike - Rospentek - El Zurdo (Pte. Blanc	R.N.º293-Tr.: Emp R.N.º40 - Paso Fronterizo Laurita	8	64,3	319.094	01/08/2006	29/12/2015	14	
22	10	67	52	SANTA CRUZ	40	Rospentek - Guer Aike - Sl	El Zurdo - Ea. Bella Vista (Puente Blanco	8	81,5	383.711	22/03/2007	18/10/2015	6	
22	10	67	53	SANTA CRUZ	40	Rospentek - Guer Aike - S II	Ea. Bella Vista - Ea. Buitreras	8	41,0	226.319	09/04/2007	06/12/2013	7	
22	10	67	54	SANTA CRUZ	40	Rospentek - Guer Aike - S I'	Ea. Buitreras- Guer Aike	8	42,0	186.944	09/04/2007	06/11/2011	8	
22	10	72	52	SANTA CRUZ	3	Fitz Roy - Gran Bajo San Juliá	Km 2026,00 - km 2088,55	8	62,6	152.589	20/05/2006	18/10/2010	8	
22	10	72	53	SANTA CRUZ	3	Fitz Roy - Gran Bajo San Juliá	Km 2164,79 - km 2184,79 y km 1907,80 - km 1970,00	5	82,2	303.565	01/11/2010	01/03/2014	8	
22	10	72	54	SANTA CRUZ	3	Fitz Roy - Gran Bajo San Juliá	Km 2284,79 - 2303	5	18,6	52.641	22/08/2007	20/08/2009	8	
22	10	72	55	SANTA CRUZ	3	Fitz Roy - Gran Bajo San Juliá	Km 2088- 2164,79	8	76,2	536.580	01/08/2013	31/07/2015	6	
22	10	73	51	TUCUMAN	65(EX365)	Emp. R.N.º38 - Lte. c/Catamarca		8	30,0	25.000	01/09/2015	01/03/2017	0	
22	10	73	52	TUCUMAN	65	Emp. R.N.º38 - Lte. c/Catamarca	Sección III Alpachiri - Cochuna	8	18,0	54.000	01/06/2015	30/05/2017	0	
22	10	73	53	TUCUMAN	65	Emp. R.N.º38 - Lte. Tucumán/Catamarca	Sección IV Cochuna - Lte. Tucumán/Catamarca	8	22,0	300.000	01/06/2015	30/05/2018	0	
22	10	73	54	TUCUMAN	65	Emp. R.N.º38 - Lte. Tucumán/Catamarca	Sección III, Subsección II: km 28 - Cochuna	8	8,0	42.000	01/09/2015	01/03/2017	0	
22	10	76	51	SALTA	34	Puente Internacional Salvador Mazza - Yacuib		8	9,7	100.000	01/11/2014	30/10/2016	11	
22	10	79	51	CORDOBA	38	Reordenamiento Accesos a Cosquín - 2 Puent		8	1,0	41.015	05/05/2007	01/03/2015	14	
22	10	80	51	CORDOBA	8	Obra de Intersección R.N.º8 - Acceso Este Ciudad de la Carlo	Acceso Este Ciudad de la Carolí	8	0,5	2.080	01/09/2015	30/08/2016	0	
22	10	81	51	CHACO	16	Autovía 16 - E. R. 63 - E. Cc. Puerto Tiri				100.000			12	
22	10	84	51	SGO DEL ESTERO	98	Bandera - Pintc	(Sección I) Prog. 0,00 - Prog. 15,00	8	15,0	64.314	22/12/2008	21/10/2013	7	
22	10	84	52	SGO DEL ESTERO	98	Bandera - Pintc	Sección II	8	15,0	70.000	01/09/2015	30/08/2017	0	
22	10	84	53	SGO DEL ESTERO	98	Bandera - Pintc	Sección III	8	15,0	60.000	01/09/2015	30/08/2017	0	
22	10	84	54	SGO DEL ESTERO	98	Bandera - Pintc	Sección IV	8	15,0	60.000	01/09/2015	30/08/2017	0	
22	10	88	51	MENDOZA	7	Desaguadero - San Martín	La Paz - Santa Rosé	8	66,1	336.011	29/11/2007	28/05/2012	8	
22	10	88	52	MENDOZA	7	Desaguadero - San Martín	Desaguadero - La Paz	8	33,0	135.255	13/11/2008	12/08/2013	8	
22	10	90	51	SAN LUIS	20	Villa Dolores - Quin	Límite con Córdoba - Quine	8	48,0	20.625	01/09/2015	30/08/2016	0	

Total Mejoramiento y Reposición de Rutas Fase

12.607.511

Mejoramiento y Reposición de Rutas Fase

22	11	6	51	SAN JUAN	149	Barreal - Uspallat	El Leoncito - Límite con Mendoza - Secc. I y II y Acc. Parque Nac. El Leoncito	8	42,6	70.119	14/05/2010	12/05/2013	7	
22	11	13	51	CORDOBA	158	Autovía San Francisco - Las Varilla	Sección I a San Francisco - Quebracho Herradc	8	23,5	435.101	01/09/2015	29/08/2021	0	
22	11	13	52	CORDOBA	158	Autovía San Francisco - Las Varilla	Saturmino Laspiur - Las Varilla	8	43,3	680.475	01/09/2015	29/08/2021	0	
22	11	13	53	CORDOBA	158	Las Varillas - Villa Mar	Las Varillas - La Playos	8	37,5	477.531	01/09/2015	30/08/2018	0	
22	11	13	54	CORDOBA	158	Las Varillas - Villa Mar	La Playosa - Villa Marí	8	43,4	569.764	01/09/2015	30/08/2018	0	
22	11	13	55	CORDOBA	158	Villa María - Gral. Dehez	Villa María - Emp. R.P.ºt	8	36,6	183.100	01/09/2015	30/08/2018	0	
22	11	13	56	CORDOBA	158	Villa María - Gral. Dehez	Emp. R.P.º6 - Gral. Deheza	8	29,2	219.075	01/09/2015	30/08/2018	0	
22	11	13	57	CORDOBA	158	Gral. Deheza - Río Cuart	Gral. Deheza - Pte. s/Río Chucu	8	39,7	198.550	01/09/2015	30/08/2018	0	
22	11	13	58	CORDOBA	158	Pte. s/Río Chucul - Río Cuar	Pte. s/Río Chucul - Río Cuar	8	21,2	106.150	01/09/2015	30/08/2018	0	
22	11	13	59	CORDOBA	158	San Francisco - Las Varilla	Sección I B Quebracho Herrado - Saturmino Laspiu	8	32,0	430.993	01/09/2015	29/08/2021	0	
22	11	14	51	SANTA CRUZ	288-P73	Rotonda en Intersección R.N.º228 y R.P.º73		8	0,5	12.730	01/09/2015	30/08/2016	0	
22	11	19	51	SALTA	34	Fin Multitrocha - Lte., c/Jujuy		8	40,0	136.500	01/09/2015	30/08/2017	0	

CUADRO D
DIRECCIÓN NACIONAL DE VIALIDAD (PROYECTOS Y OBRAS AL 31/12/2014)

Pr	Sp	Py	Ob	Provincia	Ruta	Tramo	Sección	Tipo	Long.Km.	Inversión Total (en miles \$)	Inicio	Fecha Fin	Est	Obs
22	13	41	51	CHACO	16	Viaducto y Adecuación Hidraulica en Intersección con Av. Sarmient		8	1,0	52.000	01/09/2015	30/08/2017	0	
22	13	41	52	CHACO	16	Lte. Corrientes/Chaco - Makallí	Intersección Ruta Nacional Nº11 (km 17,56)	8	1,0	60.000	01/06/2015	30/05/2016	0	
22	13	42	51	CORDOBA	9	Intersección c/ R.P.Nº17		8	1,0	30.174	01/09/2015	30/08/2016	0	
22	13	43	51	CORDOBA	20-148	Circunvalación Sur a Villa Dolore	Conexión R.N.Nº20 (km 199,69) y R.N.Nº148 (961,92)	8	7,1	76.877	01/03/2010	28/02/2015	6	
22	13	44	51	SAN JUAN	40	Albardon - Talacast		8	44,3	14.000	01/09/2015	30/08/2017	0	
22	13	45	51	CHUBUT	25	Autovia Trelew - Gaimar	Sección I: Variante Parque Industrial y Acces	8	8,0	190.653	19/06/2009	17/06/2014	7	
22	13	46	51	CHUBUT	26	Pampa del Castillo - Cerro Drago	Km 41,88 - km 80,00	8	20,0	20.000	01/09/2015	01/03/2017	0	
22	13	47	51	CORRIENTES	12	Empedrado - Paso de la Patri	Variante Paso por Corrient	8	25,0	90.000	01/09/2015	30/08/2017	0	
22	13	48	51	CORRIENTES	12	Lte. c/ Entre Ríos - Goyz	Variante Paso por Esquin	8	10,0	130.000	01/09/2015	30/08/2018	0	
22	13	50	51	MENDOZA	143	San Rafael - Las Paredes	Km 664 - km 668,60	8	4,6	3.820	01/09/2015	01/03/2016	0	
22	13	51	51	CATAMARCA	40	Pie de Medano - Santa Mari	Km 4247,24 (Río Yapez) - km 4261,54 (Santa Maria	5	14,3	25.239	09/11/2011	08/09/2013	7	
22	13	52	51	CHACO	95	Acc. Oeste a Villa Angel		5	4,0	12.000	01/09/2015	30/08/2016	0	
22	13	54	51	CORRIENTES	12	Ita Ibate - Ituzaingo	Empalme R.N.Nº118	8	80,0	3.000	01/09/2015	01/03/2016	0	
22	13	55	51	CORRIENTES	14	Emp. R.P.Nº40 - Emp. R.N.Nº120	Variante por Virasor	8	10,0	35.000	01/09/2015	01/03/2017	0	
22	13	57	51	CORDOBA	9-60	Villa del Totoral - Lte. Santiago del Este	Jesús María - Lte. Sgo. del Estero/Emp. R.N.Nº9 - Lte. Catamarca	5	222,7	553.236	14/04/2010	12/12/2014	6	
22	13	58	51	BUENOS AIRES	S/N	Acc. a Construir al CE.RE.N/	Acc. a Caminos a Reparar o Construir - Bicisen	5	8,1	96.697	08/05/2009	05/12/2012	8	
22	13	59	51	MENDOZA	143	Union Rutas Nac.Nº143 Nº14E	Acc. Norte a San Rafael	8	33,7	80.000	01/06/2015	30/05/2017	0	
22	13	60	51	MENDOZA	40	Lujan de Cuyo - Tunuyan - Sección III	Anchoris - R.P.Nº9E	8	28,2	392.941	07/06/2010	31/12/2014	6	
22	13	61	51	MENDOZA	40	Lujan de Cuyo - Tunuyan - Sección IV	Variante por Tunuyá	8	30,0	80.000	01/06/2015	30/05/2017	0	
22	13	62	51	SAN JUAN	149	Pachaco - Calingasta	Km 100 - km 12C	5	20,0	60.000	01/06/2015	29/11/2016	0	
22	13	62	52	SAN JUAN	149	Pachaco - Calingasta	Km 120 - km 134 (Pte. s/Río Calingast	5	14,0	25.000	01/06/2015	29/11/2016	0	
22	13	63	51	SAN JUAN	A014	B/N R.N.Nº40 - B/N R.N.Nº40		8	16,0	35.000	01/06/2015	29/05/2020	0	
22	13	64	51	MENDOZA	40	Calle Azcuenaga - Emp. R.N.Nº7	Intersecc. c/R.P.Nº10 (Calle Paso)	8		54.067	13/07/2009	12/10/2011	7	
22	13	65	51	CHUBUT	25	Rawson - Trelev		5	12,0	60.000	01/06/2015	30/05/2017	0	
22	13	66	51	CHUBUT	25	Trelew - Gaimar	Sección II	8	16,0	80.000	01/09/2015	30/08/2017	0	
22	13	67	51	MENDOZA	40	Acceso Sur a Mendoza	Etapa I Calle Paso (Km 3287) - Emp R.N.Nº7 (km 3295	8	8,0	251.600	01/06/2015	30/05/2017	0	
22	13	68	51	CATAMARCA	40	Emp. R.N.Nº60 - Belen	Pte s/ Río Huayco y Acceso	8	0,1	10.098	17/12/2009	17/10/2011	7	
22	13	69	51	CHACO	11	Acc. a Margarita Belen		8	1,0	6.600	01/06/2015	30/11/2015	0	
22	13	70	51	SAN LUIS	7 - 8	Emp. R.N.Nº8 - Emp. R.P.Nº14 / Lte. c/Cordoba - Emp. R.Nº7	Km 677,01 - km 692,80; km693,78 - km 722,95	5	45,0	71.037	25/09/2009	25/03/2012	7	
22	13	71	51	BUENOS AIRES	S/N	Campamento Zárate		8		20.000	01/09/2015	01/05/2016	0	
22	13	72	51	TUCUMAN	38	Monteros - San Martín de Tucumá	Pte. Canal Sur (km 801,39) Avda. Democracia	8	2,6	23.477	21/02/2013	22/12/2014	6	
22	13	74	51	RIO NEGRO	23	Valcheta - Pilcaniyeu	Los Menucos - Maquinchao (km 269 - km 340	8	72,1	326.179	15/10/2010	13/12/2014	6	
22	13	74	52	RIO NEGRO	23	Valcheta - Pilcaniyeu	Maquinchao - Jacobacci	8	73,5	255.333	16/12/2013	15/06/2016	6	
22	13	75	51	MENDOZA	40	El Sosneado - Pareditas (I	El Sosneado - La Jaula	8	71,9	1.129.611	25/03/2013	23/09/2015	6	
22	13	75	52	MENDOZA	40	El Sosneado - Pareditas (II	La Jaula - Emp. R.P.Nº98	8	67,8	494.023	15/03/2013	13/09/2015	6	
22	13	76	51	MENDOZA	143	Av. Ballofet		5	4,5	7.000	01/09/2015	30/08/2016	0	
22	13	77	51	MENDOZA	40	Mendoza - Lte. c/San Juan		5	72,2	501.943	01/01/2015	30/12/2016	4	
22	13	78	51	FORMOSA	11	Rotonda Cruz del Norte - Rotonda Virgen del Carm	Km 1170,32 - km 1176,15	5	5,8	290.438	01/12/2011	29/11/2015	6	
22	13	79	51	FORMOSA	11	Autovía Formosa - Clorind				300.000				12
22	13	80	51	NEUQUEN	22	Plottier - Arroyit	Km 1237 - km 1269,64	8	32,6	449.201	01/05/2013	30/04/2015	6	
22	13	81	51	CHUBUT	3	Variante Circunvalación Autovía Comodoro Rivadavia - Emp. R.N.Nº2		5	16,0	100.000	01/09/2015	30/08/2017	0	
22	13	83	51	MENDOZA	40	Bardas Blancas - Malargüe	Variante Cuesta de Chihuido y Paso por Malargüe (km 2887,23 - Km 2951,;	8	20,0	50.000	01/09/2015	30/08/2017	0	
22	13	84	51	CORDOBA	9	Córdoba - Villa del Totor	Circunv. de Córdoba - Juárez Celma	8	11,0	61.000	01/06/2015	30/05/2017	0	
22	13	84	52	CORDOBA	9	Córdoba - Villa del Totor	Juarez Celman - Sinsacate	8	44,0	220.000	01/09/2015	30/08/2017	0	
22	13	84	53	CORDOBA	9	Córdoba - Villa del Totor	Sinsacate - Villa del Totor;	8	23,0	184.000	01/06/2015	30/05/2017	0	
22	13	85	51	LA RIOJA	76	Quebrada Santo Domingo - Pircas Negra	Barrancas Blancas - Pircas Negra	8	77,0	810.470	01/08/2011	28/02/2015	6	
22	13	86	51	LA RIOJA	75	La Padercita - Dique Los Sauce		8	6,1	754.736	01/11/2013	30/10/2016	6	
22	13	88	51	LA RIOJA	40	Villa Union - Nonogasta - (Los Tambillos - Río Miran	Km 520,00 - km 539,00	8	19,0	798.549	01/11/2011	30/11/2015	6	
22	13	89	51	SAN JUAN	20	Caucete - Av. de Circunv. de San Juar	Km 557,30 - km 581,92	8	24,6	130.000	01/06/2015	30/05/2016	0	
22	13	90	51	SAN JUAN	40	Av de Circunv. De San Juan - Albardo	Km 3467,61 - km 3478,94	8	6,0	333.261	01/09/2015	01/03/2017	0	
22	13	94	51	NEUQUEN	40	Camino de Vinculacion R.N. Nº 40 - Las Laja		8	1,4	4.657	01/09/2015	31/05/2016	0	
22	13	96	51	RIO NEGRO	251	General Conesa - Acc. A San Antonio Oes	Secc I: km 120 a km190,50	5	70,5	318.850	18/11/2011	18/04/2015	6	
22	13	97	51	RIO NEGRO	251-3	General Conesa - S. Antonio Oeste / San Antonio Oeste - Lte. c/Chul	Secc II: km 190,50 - km204 y km 1139,25 - 1180,00	5	52,0	366.321	15/09/2011	15/03/2015	6	
22	13	98	51	RIO NEGRO	3	San Antonio Oeste - Lte. c/Chubu	Secc III: km 1180,00 al km 1242,00	5	62,0	398.993	26/08/2011	25/05/2015	6	
22	13	99	51	RIO NEGRO	3	San Antonio Oeste - Lte. c/Chubu	Secc IV: km 1242,00 a km 1304,00	5	62,0	409.791	26/08/2011	23/02/2015	6	
Total Mejoramiento y Reposición de Rutas Fase										18.541.767				

**Mejoramiento y Reposición de Rutas Fase **

22	14	2	51	BUENOS AIRES	VS	Camino del Buen Ayre Tramo	Acc. Oeste - Acc. Barrio 20 de Junio - Pontevedra Prog. 25,5	8	25,0	1.313.173	10/03/2010	07/05/2016	6	
22	14	2	52	BUENOS AIRES	VS	Camino del Buen Ayre Tramo	Acc. Barrio 20 de Junio - R.P.Nº58 Prog. 53,9f	8	28,4	1.426.469	01/03/2010	29/07/2016	6	
22	14	2	53	BUENOS AIRES	VS	Camino del Buen Ayre Tramo II	R.P.Nº58 - R.P.Nº53 Prog. 72,60	8	18,6	802.745	08/03/2010	05/07/2016	6	
22	14	2	54	BUENOS AIRES	Vs	Camino del Buen Ayre Tramo I	R.P.Nº53 - Autopista Bs. As. - La Plata Prog. 94,0f	8	25,0	512.548	10/03/2010	07/09/2015	9	

CUADRO D
DIRECCIÓN NACIONAL DE VIALIDAD (PROYECTOS Y OBRAS AL 31/12/2014)

Pr	Sp	Py	Ob	Provincia	Ruta	Tramo	Sección	Tipo	Long.Km.	Inversión Total (en miles \$)	Inicio	Fecha Fin	Est	Obs
22	14	67	51	BUENOS AIRES	33	Bahía Blanca - Pigüé	Sección III: Río Sauce Chico (km 73,00) - A° Cochenleofu Chico (km 102,21)	8	28,9	170.000	01/06/2015	30/05/2018	0	
22	14	68	51	BUENOS AIRES	33	Bahía Blanca - Pigüé	Sección IV: A° Cochenleofu Chico (km 102,21) - Emp. R.P.N°67 (km 133,65)	8	31,4	180.000	01/06/2015	30/05/2018	0	
22	14	69	51	SAN JUAN	40	Va. Aberastain - San Juar	Calle 13 (Km. 3444,89) - Calle 8 (Km. 3452	8	8,0	310.000	01/09/2015	30/08/2017	0	
22	14	70	51	SALTA	9	Acceso a la Ciudad de Salt		8	21,5	26.600	01/09/2015	30/08/2017	0	
22	14	71	51	LA PAMPA	35	Lte. Buenos Aires - Emp. R.P.N°1 (Bernasconi	Km. 124,50 - Km. 146,00	5	21,5	65.026	01/05/2015	29/04/2016	2	
22	14	72	51	BUENOS AIRES	8	Autopista Pilar - Pergamino (Tramo: 1f	Distribuidor RP N° 39 - RP N° 192 (Parada Robles) (km 69,2 - km 78,	8	8,4	363.832	25/11/2011	23/08/2016	6	
22	14	73	51	BUENOS AIRES	8	Autopista Pilar - Pergamino (Tramo :	A° Grivas (km 78,13) - A° de Giles (km 104,37	8	26,2	512.166	21/02/2013	21/11/2015	6	
22	14	73	52	BUENOS AIRES	8	Autopista Pilar - Pergamino (Tramo 2 l	A° Giles (km 104,37) Pr 25345,62 - Pte s/A° Gomez (km 116,99) Pr 84f	8	12,6	296.100	01/05/2015	29/04/2017	2	
22	14	74	51	BUENOS AIRES	8	Autopista Pilar - Pergamino (Tramo :	Pte s/A° Gomez (km 116,99) Pr 8460 - Pte s/A° Cahuane (km 143,10) Pr 34.5.	8	26,1	540.000	01/09/2015	30/08/2017	0	
22	14	74	52	BUENOS AIRES	8	Autopista Pilar - Pergamino (Tramo :	A° Cahuane (km 143,10) - A° Helves (km 168,76	8	25,7	549.860	01/06/2015	30/05/2017	0	
22	14	75	51	BUENOS AIRES	8	Autopista Pilar - Pergamino (Tramo :	Partido de Arceifes A° Helves (km 168,76) - (km 183,7f	8	15,0	359.700	01/05/2015	29/04/2017	2	
22	14	75	52	BUENOS AIRES	8	Autopista Pilar - Pergamino (Tramo 6 v	Todd - Fonzueza (km 168,76) - (km 198,76)	8	15,0	305.931	01/05/2015	29/04/2017	2	
22	14	75	53	BUENOS AIRES	8	Autopista Pilar - Pergamino (Tramo 6 l	Todd - Fonzueza (km 198,76) - (km 213,76	8	15,0	293.057	01/05/2015	29/04/2017	2	
22	14	76	51	BUENOS AIRES	8	Autopista Pilar - Pergamino (Tramo :	Vte. Pergamino desde Acc. a Fonzueza a fin de Autopista (212,9-237,	8	23,7	851.506	15/02/2013	16/08/2015	6	
22	14	77	51	CORDOBA	35	Lte. c/La Pampa - Int. R.P.N°27	Prog. km 505,67 - km 572,76	5	67,1	123.627	01/09/2015	30/08/2016	0	
22	14	78	51	CORDOBA	35	Int. R.P.N°27 - Int. R.N.N°8	Prog. 572,76 - km 708,55	5	135,8	272.490	01/09/2015	30/08/2017	0	
22	14	81	51	BUENOS AIRES	8	Ramal Pilar - Colectoras Frentista		8		23.647	01/09/2015	30/08/2016	0	
22	14	82	51	BUENOS AIRES	A003	Ramal Tigre - 3º Carril + Banquina		8	6,0	91.571	01/09/2015	30/08/2017	0	
22	14	84	51	BUENOS AIRES	A001	Av. Lugones - Acceso Oeste	Km 0,00 - km 13,76	8	13,8	200.000	01/09/2015	30/08/2018	0	
22	14	86	51	CATAMARC	38	Empalme R.P.N°9 (km 639,38) - Huacra (km 661,25)		8	21,9	131.280	01/09/2015	30/08/2016	0	
22	14	87	51	CATAMARC	40	Paso externo Ciudad de Santa Mari	Punta Balasto - San Jos	8	25,0	250.000	01/09/2015	01/03/2017	0	
22	14	88	51	CATAMARC	40	Paso externo Ciudad de Tinogast	Km 1300,56 - km 1330,12	8	21,6	147.800	01/09/2015	30/08/2017	0	
22	14	89	51	CHUBUT	259	Trevelin - Limite con Chil	Km 39,16 - km 75,74	8	36,6	90.000	01/09/2015	30/08/2017	0	
22	14	90	51	CORRIENTES	S/N	Defensa Costera Lavalle - Obra Complementaria al Pte. Goya - Reconquis		5	1,3	60.000	01/09/2015	30/08/2017	0	
22	14	92	51	MENDOZA	40	Gran Mendoza - Acceso al Aeropuerto	Km 3296 - km 3305	17	9,0	20.000	01/09/2015	01/03/2017	0	
22	14	93	51	SANTA CRUZ	3	Cmte. Luis Piedrabuena - Emp. R.N.N°40	Km 2374,57 - km 2579,95	8	205,4	40.000	01/09/2015	01/03/2017	0	
22	14	94	51	SANTA CRUZ	40	Tapi Aike - Cancha Carrer		8	40,0	60.000	01/09/2015	30/08/2017	0	
22	14	95	51	SANTA FE	9 (Aut)	R.N.N°A012 - R.N.N°A008	Km 278,29 - km 288,47	8	10,2	250.000	01/09/2015	30/08/2017	0	
22	14	96	51	SANTA FE	34	R.N.N°A008 - R.N.N°A012	Km 1,40 - km 13,95	8	12,6	100.000	01/09/2015	30/08/2018	0	
22	14	97	51	SANTA FE	11	Capitán Bermudez - R.N.N°A012	Km 318,52 - km 326,23	8	7,7	90.000	01/09/2015	30/08/2017	0	
22	14	97	52	SANTA FE	11	Rosario - Olivero	Sección I: R.N.N°A012 - R.N.N°11	8	11,0	120.000	01/09/2015	30/08/2017	0	
22	14	97	53	SANTA FE	11	Autovía Rosario - Olivero	Sección: II: A012 - Oliveros	8	26,0	260.000	01/09/2015	30/08/2017	0	
22	14	98	51	SANTA FE	178	Variante paso por Bigan	Km 87,27 - km 88,64	8	1,4	30.000	01/09/2015	30/08/2016	0	
22	14	99	51	SANTA FE	Aut 9	R.N.N°A008 - R.N.N°A012	Km 297 - km 314,10	8	17,1	50.000	01/09/2015	30/08/2018	0	

Total Mejoramiento y Reposición de Rutas Fase I

26.553.433

Mejoramiento y Reposición de Rutas Fase V

22	15	1	51	CHUBUT	1540	Limite con Río Negro - Emp. R.N.N°4C	Lte. con Río Negro - El Maitén / Emp. R.P.N°70 - Emp. R.N.N°4f	8	25,0	48.000	01/09/2015	30/08/2017	0	
22	15	2	51	BUENOS AIRES	3	Camino de Cintura (R.P.N°4) - R.P.N°2f	Km 19,6000 - km 29,200			200.000			12	
22	15	3	51	BUENOS AIRES	3	Int. R.P. N°17 - Construcción de Distinto Nive		8	1,0	30.000	01/09/2015	30/08/2016	0	
22	15	4	51	BUENOS AIRES	3	Int. R.P.N°6 - Construcción de Distinto Nive		8	1,0	150.000	01/09/2015	30/08/2017	0	
22	15	5	51	TIERRA DEL FUEGO	3	Ushuaia - Tolhui		5	99,6	94.601	01/09/2015	30/08/2018	0	
22	15	6	51	SANTA FE	178	Villa Eloisa - R.P.N°6	Km 146,47 - km 206,81	5	60,3	177.000	01/06/2015	30/05/2017	0	
22	15	7	51	ENTRE RIOS	130	Emp. R.N.N°14 - Emp. R.P.N°20	Cruce por Villa Elis	8	7,0	15.000	01/09/2015	30/08/2017	0	
22	15	8	51	SALTA	Vte RP 5f	Tonono - Misión La Paz - Sección	Tonono - km 37 (R.P.N°54 Curva de Juan	8	21,0	43.334	01/09/2015	30/08/2017	0	
22	15	8	52	SALTA	P54	Tonono - Misión La Paz - Sección	Km 37 (Curva de Juan) - Misión La Paz	8	107,0	151.200	01/09/2015	30/08/2017	0	
22	15	9	51	BUENOS AIRES	3	San Miguel del Monte - Las Flores	Km 105 - km 187	8	35,0	548.265	01/06/2015	30/05/2017	0	
22	15	11	51	BUENOS AIRES	7	Autovía San Andres de Giles - Jun	Fin Var. por S.A. de Giles - Acc. Carmen de Areco Km. 139,2	5	32,7	742.564	01/05/2015	29/04/2017	2	
22	15	11	52	BUENOS AIRES	7	Autovía San Andres de Giles - Junín Sección		5	30,0	300.000	01/09/2015	30/08/2017	0	
22	15	11	53	BUENOS AIRES	7	Autovía San Andres de Giles - Junín Sección		5	32,0	320.000	01/09/2015	01/03/2018	0	
22	15	11	54	BUENOS AIRES	7	Autovía San Andres de Giles - Junín Sección		5	33,0	330.000	01/09/2015	01/03/2018	0	
22	15	11	55	BUENOS AIRES	7	Autovía San Andres de Giles - Junín Sección	Chacabuco (km 219,00) - Junin (km 258,70)	5	39,7	727.900	01/05/2015	29/04/2017	2	
22	15	12	51	BUENOS AIRES	205	Autovía Emp. R.N.N°3 - Saladillo	Sección: I	5	28,0	280.000	01/09/2015	30/08/2017	0	
22	15	12	52	BUENOS AIRES	205	Autovía Emp. R.N.N°3 - Saladillo Sección I		5	32,0	320.000	01/09/2015	01/03/2018	0	
22	15	12	53	BUENOS AIRES	205	Autovía Emp. R.N.N°3 - Saladillo Sección III		5	30,0	300.000	01/09/2015	30/08/2017	0	
22	15	12	54	BUENOS AIRES	205	Autovía Emp. R.N.N°3 - Saladillo Sección IV		5	30,0	300.000	01/09/2015	30/08/2017	0	
22	15	13	51	SANTA FE	34	Autovía: Int. R.P.N°65 - A/N R.N.N°19	Sección: II	5	26,0	260.000	01/09/2015	30/08/2017	0	
22	15	13	52	SANTA FE	34	Autovía Int. R.P.N°65 - A/N R.N.N°19 Sección III		5	34,0	340.000	01/09/2015	01/03/2018	0	
22	15	13	53	SANTA FE	34	Autovía Int.R.P.N°65 - A/N R.N.N°19	Sección: IV	5	25,0	250.000	01/09/2015	30/08/2017	0	
22	15	13	54	SANTA FE	34	Autovía Int. R.P.N°65 - A/N R.N.N°19	Sección: V	5	19,0	190.000	01/09/2015	30/08/2017	0	
22	15	17	51	MISIONES	12	Emp. R.P.N° 3 (Cerro Cora) - San Ignacio	km. 1382,2 (Santa Ana) - km. 1398	8	16,0	300.000	01/09/2015	01/03/2017	0	
22	15	17	52	MISIONES	12	Empalme Ruta Provincial Nº 3 (Cerro Cora) - San Ignaci	Km 1368 (Cerro Cora) - km 1382,2 (Santa Ana	8	14,0	431.396	01/09/2015	30/08/2017	0	

CUADRO D
DIRECCIÓN NACIONAL DE VIALIDAD (PROYECTOS Y OBRAS AL 31/12/2014)

Pr	Sp	Py	Ob	Provincia	Ruta	Tramo	Sección	Tipo	Long.Km.	Inversión (en miles \$)	Inicio	Fecha Fin	Est	Obs
22	15	20	51	FORMOSA	86	Emp. R.P.N°22 - Emp. R.N.N°95		5	30,1	35.000	01/09/2015	30/08/2016	0	
22	15	21	51	SALTA	68	Obra Hidráulica en R.N.N°68 Cerrillos - La Merced y El Car		5		165.000	01/09/2015	01/03/2017	0	
22	15	22	51	CATAMARC	38	Doble Vía - Av. de Circunvalación - Mirafior		5	5,5	44.680	01/09/2015	30/08/2016	0	
22	15	23	51	CATAMARC	38	Doble Vía - Av. de Circunvalación - Terminal de Omnib		5	2,5	30.000	01/09/2015	30/08/2016	0	
22	15	24	51	SGO DEL ESTERO	64	Variante por las Sierras de Guasaya		5	25,0	100.000	01/09/2015	01/03/2017	0	
22	15	26	51	BUENOS AIRES	3	Autovía Las Flores - Azul Sección		5	35,0	350.000	01/09/2015	01/03/2018	0	
22	15	26	52	BUENOS AIRES	3	Autovía Las Flores - Azul Sección		5	35,0	350.000	01/09/2015	01/03/2018	0	
22	15	26	53	BUENOS AIRES	3	Autovía Las Flores - Azul Sección I	Seccion III	5	40,0	400.000	01/09/2015	30/08/2018	0	
22	15	27	51	BUENOS AIRES	5	Autovía Emp. R.P.N°41 - Acceso a Bragado Sección		5	35,0	350.000				12
22	15	27	52	BUENOS AIRES	5	Autovía Emp. R.P.N°41 - Acceso a Bragado Sección II	Suipacha (km. 126) - Chivilcoy (km. 159)	5	35,0	450.000	01/09/2015	01/03/2018	0	
22	15	27	53	BUENOS AIRES	5	Autovía Emp. R.P.N°41 - Acceso a Bragado Sección III	Chivilcoy (km. 159) - Bragado (km. 210)	5	42,0	600.000	01/09/2015	30/08/2018	0	
22	15	28	51	BUENOS AIRES	7	Autovía Junín - Límite con San Lu	Seccion I	5	41,0	410.000	01/09/2015	30/08/2018	0	
22	15	28	52	BUENOS AIRES	7	Autovía Junín - Límite con San Lu	Seccion II	5	40,0	400.000	01/09/2015	30/08/2018	0	
22	15	28	53	BUENOS AIRES	7	Autovía Junín - Límite con San Lu	Seccion III	5	36,0	360.000	01/09/2015	01/03/2018	0	
22	15	28	54	SANTA FE	7	Autovía Junín - Límite con San Lu	Sección IV	5	35,0	340.000	01/09/2015	30/08/2018	0	
22	15	28	55	INTERPROVINCIAL	7	Autovía Junín - Límite con San Lu	Seccion V	5	41,0	410.000	01/09/2015	30/08/2018	0	
22	15	28	56	CORDOBA	7	Autovía Junín - Límite con San Lu	Seccion VI	5	38,0	380.000	01/09/2015	30/08/2018	0	
22	15	28	57	CORDOBA	7	Autovía Junin - Límite con San Luis - S. V		5	33,0	330.000	01/09/2015	01/03/2018	0	
22	15	28	58	CORDOBA	7	Autovía Junin - Límite con San Luis - S. VI		5	34,0	340.000	01/09/2015	01/03/2018	0	
22	15	28	59	CORDOBA	7	Autovía Junin - Límite con San Luis - S. I		5	28,0	280.000	01/09/2015	30/08/2017	0	
22	15	28	60	CORDOBA	7	Autovía Junin - Límite con San Luis - S.		5	29,0	290.000	01/09/2015	30/08/2017	0	
22	15	28	61	CORDOBA	7	Autovía Junin - Límite con San Lu	Sección XI	5	38,0	380.000	01/09/2015	30/08/2018	0	
22	15	29	51	SALTA	9	Lte. c/ Tucuman - Metan	R.de los Cortaderos-Km.1408-A.San Martin-Km.1419,5-FFCC Gral.Belgrano-Km.	5	0,4	40.000	01/09/2015	30/08/2017	0	
22	15	30	51	CORDOBA	8	Autovía Santa Catalina (Est. Holmberg) - Villa Mercedes	Sección I	8	34,0	340.000	01/09/2015	01/03/2018	0	
22	15	30	52	CORDOBA	8	Autovía Santa Catalina (Est. Holmberg) - Villa Mercedes S	Sección II	8	35,0	350.000	01/09/2015	01/03/2018	0	
22	15	30	53	INTERPROVINCIAL	8	Autovía Santa Catalina (Est. Holmberg) - Villa Mercedes SI	Seccion III	8	41,0	410.000	01/09/2015	30/08/2018	0	
22	15	31	51	MENDOZA	40	Acceso Norte a Mendoza	Heroes de Malvinas - Av. Monteagud	5	3,5	60.000	01/09/2015	30/08/2017	0	
22	15	32	51	INTERPROVINCIAL	9	Autovía Termas de Río Hondo - Emp. Ex R.N.N°	Sección I	5	35,3	462.331	01/05/2015	29/04/2017	2	
22	15	32	52	TUCUMAN	9	Autovía Termas de Río Hondo - Emp. Ex R.N.N°9 - SI	Sección II: Acc. a La Encrucijada	5	40,9	544.940	01/05/2015	29/04/2017	2	
22	15	33	51	CORRIENTES	12	Autovía Riachuelo - Paso de la Patr		5	38,0	380.000	01/09/2015	01/03/2018	0	
22	15	34	51	SAN JUAN	150	Túnel Internacional Paso de Agua Negr		5	13,1	3.600.000	01/09/2015	29/08/2023	0	
22	15	35	51	MENDOZA	7	Autovía Emp. R.N.N°40 - Uspallata SI		5	34,0	340.000	01/09/2015	01/03/2018	0	
22	15	35	52	MENDOZA	7	Autovía Emp. R.N.N°40 - Uspallata SIII		5	28,0	280.000	01/09/2015	30/08/2017	0	
22	15	35	53	MENDOZA	7	Autovía Emp. R.N.N°40 - Uspallata	Sección II	8	25,0	250.000	01/06/2015	30/05/2017	0	
22	15	36	51	BUENOS AIRES	9	Ramal Pilar Acceso Nort	Av. De los Constituyentes - Av. Patricios Argentín	8	1,5	22.000	01/09/2015	01/03/2017	0	
22	15	37	51	NEUQUEN	242	Paso Pino Hachad		8	1,0	32.000	01/06/2015	30/05/2016	0	
22	15	38	51	RIO NEGRO	A026	Emp. RN N°3 - Acc. San Antonio Oest	R.N.N°3 y R.N.N°51 - San Antonio Oest	8	6,0	191.872	16/10/2013	16/04/2015	6	
22	15	42	51	BUENOS AIRES	7	Luján - San Andrés de Gile	Variante por San Andres de Giles (Km 98,50 - Km 106,5	8	8,0	474.996	01/05/2015	29/04/2017	2	
22	15	43	51	MENDOZA	40	Tunuyán - Mendoza	Anchoris - RP N° 2 (Calle Azcuenag.	8	30,0	100.000	01/06/2015	30/05/2018	0	
22	15	44	51	RIO NEGRO	22	Río Colorado - Choele Cho	Río Colorado - Empalme Ruta Nacional N° 2	8	28,1	300.000	01/06/2015	30/05/2018	0	
22	15	45	51	BUENOS AIRES	5	R.N. N° 7 - R.P. N° 47	Ex. R.N. N° 7 - R.P. N° 47	8	2,5	200.000	01/09/2015	30/08/2017	0	
22	15	46	51	JUJUY	52	Variante en Cuesta del Lipa	Km. 16 - Km. 25	8	9,0	65.000	01/09/2015	30/08/2016	0	
22	15	47	51	JUJUY	52	Emp. R.N. N°9 - Purmamarca	Km. 0,00 - Km.3,07	8	3,1	32.000	01/09/2015	30/08/2016	0	
22	15	48	51	LA RIOIA	40	Nonogasta (Km. 3857) - Chilecito (Km. 3870	Km. 3858 - Km. 3871	8	13,0	193.294	23/10/2013	23/04/2015	6	
22	15	49	51	MENDOZA	7	Desaguadero - San Martir		8	1,5	48.000	01/09/2015	01/03/2017	0	
22	15	50	51	MISIONES	12	Wanda - Emp. R.N. N°101	Desvio de tránsito pesado en Puerto Igua:	8	16,0	100.000	01/09/2015	30/08/2017	0	
22	15	51	51	RIO NEGRO	40	Acc. A la Ciudad de Bariloche - R.N. N°23	Km. 2045 - Km. 2058	8	13,0	200.000	01/09/2015	30/08/2017	0	
22	15	52	51	SAN LUIS	188	Emp. R.P. N°27 - Union	Km. 633,2	8	1,0	25.000	01/06/2015	30/05/2016	0	
22	15	53	51	SAN LUIS	7	Lte. c/ Cordoba - Lte. c/ Mendoza	Km. 653,59 - Km. 865,58	8	212,0	50.000	01/09/2015	30/08/2016	0	
22	15	54	51	BUENOS AIRES	A001	Acc. Ricchieri - Pte. La Noria	Pte. La Noria (Vinculacion de la R.N. A001 con Camino Negr	8		220.000	01/09/2015	30/08/2017	0	
22	15	55	51	BUENOS AIRES	R/N	Av. 27 de Febrero entre Av. Saenz y Calle Vieyt	Pte. Pueyrredon Viejt	8		80.000	01/09/2015	01/03/2017	0	
22	15	56	51	BUENOS AIRES	R/N	Av. 27 de Febrero entre Av. Saenz y Calle Vieyt	Pte. Bosch	8		80.000	01/06/2015	29/11/2016	0	
22	15	57	51	BUENOS AIRES	R/N	Av. 27 de Febrero entre Av. Saenz y Calle Vieyt	Pte. Victorino de la Plaz	8		80.000	01/09/2015	01/03/2017	0	
22	15	58	51	BUENOS AIRES	R/N	Av. 27 de Febrero entre Av. Saenz y Calle Vieyt	Pte. Alsín	8		80.000	01/09/2015	01/03/2017	0	
22	15	59	51	CATAMARC	40	Londres - Beler	Const de Pte s/ Río Colcolanca (Km. 4,081,10	8		24.000	01/09/2015	30/08/2016	0	
22	15	60	51	CATAMARC	40	Londres - Beler	Const. De Pte. S/ Río Alpamicuna (Km. 4,083,37	8		24.000	01/09/2015	30/08/2016	0	
22	15	61	51	CATAMARC	157	Lte c/ Cordoba - Lte c/ Sgo del Ester	Emp RNN°60 - Emp RNN° 157	8		32.000	01/09/2015	30/08/2016	0	
22	15	62	51	CHACO	16	Colectora entre Resistencia y Pto Tir		8	9,0	90.000	01/09/2015	01/03/2017	0	
22	15	63	51	JUJUY	9	El Carmen - San Salvador de Juju	Río los Alisos (Km. 1681,50	8	6,3	76.000	01/09/2015	01/03/2017	0	
22	15	64	51	MENDOZA	145	Bardas Blancas - Hito Pehuench	S III - b: Km 16,6 - Hito Pehueneche	8	17,0	60.000	01/09/2015	01/03/2017	0	
22	15	65	51	MENDOZA	145	Bardas Blancas - Hito Pehuench	Hito Pehueneche	8		35.000	01/09/2015	30/08/2016	0	
22	15	66	51	SALTA	9/34	Rosario de la Frontera - Meta	Km. 1424 - Km.1432	8	8,0	290.404	01/09/2015	30/08/2017	0	

CUADRO D
DIRECCIÓN NACIONAL DE VIALIDAD (PROYECTOS Y OBRAS AL 31/12/2014)

Pr	Sp	Py	Ob	Provincia	Ruta	Tramo	Sección	Tipo	Long.Km.	Inversión (en miles \$)	Inicio	Fecha Fin	Est	Obs
22	15	67	51	SGO DEL ESTERO	34	Taboada - La Banda	Km. 667,25 - Km. 722,55	8	55,3	700.000	01/09/2015	30/08/2017	0	
22	15	68	51	BUENOS AIRES		Campana - Zarate	Puente Ferroviario Zarate Brazo Larg	5		90.000	01/09/2015	30/08/2017	0	
22	15	69	51	ENTRE RIOS	14	Emp. R.P. Nº 16 - Emp. R.P. Nº 20	Km. 55,76 - Km. 73,2	8	18,0	25.000	01/09/2015	30/08/2016	0	
22	15	70	51	ENTRE RIOS	12	Crespo - Paraná	km. 423,90 - km. 452,90	8	29,0	280.000	01/09/2015	30/08/2018	0	
22	15	71	51	SANTA CRUZ	S/N	Camino de Vinculacion R.N. Nº 40 - Paso Fronterizo Minz	R.N. Nº 40 - Ciudad de Rio Turbi	8	8,0	106.405	01/11/2014	30/10/2016	6	
22	15	72	51	CORDOBA	S/N	Emp. Ruta R.N. A019 - Boulevard los Aleman	Conexión de la Av. De Circunvalación con Boulevard los Alemar	8	1,0	33.000	01/09/2015	01/05/2016	0	
22	15	73	51	CORDOBA	A019	Av. Costanera - Calle Boed	Av. Costanera - Calle Boedo (intersección con la Avenida Costane	8		58.929	01/09/2015	30/08/2016	0	
22	15	74	51	CORDOBA	S/N	Emp. Ruta R.N. A019 - Boulevard los Aleman	Conexión de la Av. De Circunvalación con Boulevard los Alemar	14		33.000	01/09/2015	30/08/2019	0	
22	15	75	51	CORDOBA	A019	Av. Costanera - Calle Boed	Av. Costanera - Calle Boedo (intersección con la Avenida Costane	8		58.929	01/09/2015	30/08/2016	0	
22	15	76	51	LA PAMP	152	Emp. RN Nº 143 (El Carancho) - Km. 147,67 Acc. P. Lihue	S4 (km. 83 - km. 118,6)	5	35,7	61.787	01/09/2015	30/08/2016	0	
22	15	77	51	MENDOZA	7	San Martin - Mendoza Princ. Sup	km. 1000,31 - km. 1001,69	11	1,3	24.800	01/09/2015	30/08/2016	0	
22	15	78	51	MENDOZA	40	Puente Rio Mza - Ruta Nacional Nº	km. 3287,31 - Calle Carrodill	11	1,0	22.000	01/09/2015	01/05/2016	0	
22	15	79	51	MENDOZA	40	Puente Rio Mza - Ruta Nacional Nº	km. 3287,31 - Calle General Pa.	11	1,0	23.900	01/09/2015	01/05/2016	0	
22	15	80	51	JUJUY	66	Emp. Ruta Nacional Nº 9 - Emp. Ruta Nacional Nº 3	Vinculación Colectoras Izquierda y Derecha c/ Acceso a San Salvador de Juji	8	8,0	59.712	01/05/2015	29/10/2016	2	
22	15	81	51	BUENOS AIRES	P6	Intersección con la RNNº 12		5	1,0	71.797	01/09/2015	30/08/2016	0	
22	15	82	51	RIO NEGRO	151	Sargentí Vidal - Catrit	Carril Adicional de Ascenso para el Transporte Pes	8	34,0	30.000	01/09/2015	30/08/2016	0	
22	15	83	51	SAN JUAN	149	A° Puente Seco - Emp. RP Nº 412 (Prog 332,7	Secc I: Prog 244,04 (A° Pte Seco) - Deleg. La Cienaga (Prog 268,55)	5	24,0	68.925	01/09/2015	30/08/2017	0	
22	15	84	51	CHACO	16	Resistencia - Intersección con la Ruta Nacional Nº 9		8	1,0	45.000	01/09/2015	01/03/2017	0	
22	15	85	51	CHUBUT	3	Emp. Ruta Provincial Nº 37 - Acceso Astra (Cañadon Ferrai	km. 1794 - km. 1809	8	15,0	20.000	01/09/2015	01/05/2016	0	
22	15	86	51	CHUBUT	259	Esquel - Trevelin	km. 13,6 - 18,8	8	4,2	43.000	01/09/2015	30/08/2016	0	
22	15	87	51	CATAMARC	40	Londres - Belér	Paso Externo por la localidad de Londri	8	6,8	55.000	01/09/2015	30/08/2016	0	
Total Mejoramiento y Reposición de Rutas Fase V										25.817.961				

Mejoramiento y Reconstrucción en Puentes Fase

22	16	1	51	CATAMARC	40	Emp.R.N.Nº 60 - Belen - Pte. s/Río la totor		8	22,0	24.000	01/09/2015	30/08/2016	0	
22	16	3	51	MISIONES	14	Puente S/ A° Lisi	Km. 811,54	8	59,0	30.000	01/09/2015	30/08/2016	0	
22	16	4	51	SALTA	50	Oran - Lte. C/ Bolivia - Pte. s/ Río Pescar	Km. 42	8	310,7	35.000	01/09/2015	30/08/2018	0	
22	16	5	51	SANTA FE	S/N	Puente Santa Fe - Paraná		8	3.000,0	1.100.000	01/09/2015	30/08/2018	0	
22	16	6	51	SALTA	68	Cafayate - Talapampa	Río Santa Maria - Km 9,3:	8	150,0	80.000	01/06/2015	30/05/2017	0	
22	16	7	51	JUJUY	9	San Pedro - Callegu		8	1.200,0	50.000	01/06/2015	30/05/2017	0	
22	16	8	51	SANTA FE	9	Emp. RN Nº A012 - Emp. R.N.Nº A008	Puente sobre Arroyo Saladil	8		45.000	01/06/2015	29/11/2016	0	
22	16	9	51	MISIONES	12	Arroyo Piray Mini - km 1549,5		8	87,0	36.415	01/06/2015	29/11/2016	0	
22	16	10	51	MISIONES	105	Arroyo Pindapoy Grande - km 14,4:		8	122,0	35.100	01/06/2015	29/11/2016	0	
22	16	11	51	BUENOS AIRES	S/N	Av. 27 de Febrero entre Au. Presidente Campora y Av. Escalac		8		80.000	01/06/2015	29/11/2016	0	
22	16	12	51	SALTA	40	Cafayate - San Carlos	Km 4348 (Río Yacochuya) y km 4351 (Río San Antonic	8		25.000	01/09/2015	30/08/2016	0	
Total Mejoramiento y Reconstrucción en Puentes Fase										1.540.515				
Total Construcción										147.053.800				

CONTRATOS DE RECUPERACION Y MANTENIMIENTO

Contratos de Recuperación y Mantenimiento I. C.Re.M:

26	1	6	51	SALTA	40N-68	Malla 401 A - Salta - Tucuman	Emp. R.P.Nº 307 - San Carlos / Emp. R.N.Nº 40N - Río Conchas (Pte	13	142,3	31.054	04/06/1997	31/10/2009	7	
26	1	35	51	RIO NEGRO	258-237	Malla 114 - Río Negri	Bariloche - Lte. c/Chubut-Lte. c/Neuquén- Entrada a Bariloche	13	141,9	52.568	01/04/1998	26/11/2013	7	
26	1	40	51	LA PAMP	154	Malla 115 - La Pamp	Emp. R.N.Nº 35 - Emp. R.N.Nº 22	13	136,8	18.091	23/06/1997	20/09/2004	8	
26	1	41	51	BUENOS AIRES	228	Malla 211 - Buenos Air	Emp. R.P.Nº 83 - Emp. R.N.Nº 3	13	139,9	59.925	04/03/1998	29/12/2012	7	
26	1	46	51	ENTRE RIOS	127	Malla 506 - Entre Río	Emp. R.N.Nº 12 - Emp. R.N.Nº 14 y 119	13	259,2	50.954	03/10/1997	29/01/2011	7	
26	1	47	51	BUENOS AIRES	3	Malla 208 - Buenos Air	Acceso L. U3 - Emp. R.P.Ex R.N.Nº 3	13	258,3	38.681	05/11/1997	02/12/2009	8	
26	1	54	51	NEUQUEN	22	Malla 111 - Neuquere	Arroyito - Acceso a Zapal	13	134,7	36.825	31/10/1997	27/12/2010	7	
26	1	66	51	RIO NEGRO	3	Malla 120 - Río Negro - Buenos Air	Emp. R.N.Nº Ex 3 - Emp. R.N.Nº 251	13	180,2	53.370	23/02/1998	20/10/2012	7	
Total Contratos de Recuperación y Mantenimiento C.Re.M:										341.468				

Contratos de Recuperación y Mantenimiento C.Re.Ma.

26	2	24	51	NEUQUEN	40S	Malla 131 - Neuquere	Catan Lil - Collon Cur	13	104,5	78.823	01/12/2004	29/12/2013	7	
26	2	37	51	FORMOSA	81	Malla 338 - Formos	Emp.RN Nº 95 - Las Lomitas / Emp. R.N.Nº 81 - Villa General Güeme	13	171,0	56.107	01/01/2005	30/12/2009	8	
26	2	66	51	SAN JUAN	40N-150	Malla 306 - San Juar	Chimbas - Lte. c/La Rioja / Emp. R.N.Nº 40N - Arrequeintin (O.faltante:	13	313,8	29.066	09/09/2003	08/10/2007	7	
26	2	68	51	LA PAMP	35	Malla 116 A - La Pampa - Buenos Air	Bahía Blanca (Sal.) - Lte. c/La Pampa / Lte. c/Bs.As. - Emp. R.P.Nº 1 (D)	13	138,0	46.060	01/03/2005	30/03/2010	8	
26	2	69	51	LA PAMP	35	Malla 116 B - La Pamp	Emp. R.P.Nº 1 (D) - Est. Los Manantiales:	13	114,0	86.200	01/11/2005	29/11/2015	6	
26	2	70	51	LA PAMP	35	Malla 117 A - La Pamp	Est. Los Manantiales - Emp. R.P.Nº 1C	13	111,3	74.804	01/05/2005	29/08/2010	7	
26	2	78	51	TUCUMAN	60-157	Malla 408 A - Catamarca - Sgo del Estero - Tucuma	Lte.c/ Córdoba - Emp. R.N.Nº 157 / Emp. R.N.Nº 60 - Acceso a Frias	13	117,1	51.893	01/02/2005	29/01/2015	6	
26	2	79	51	LA RIOJA	38-60	Malla 408 B - La Rioja - Catamarc	Lte. c/La Rioja - km 576,37 / Emp. R.N.Nº 38 - Aimagost	13	167,2	60.729	03/12/2004	01/12/2011	7	
26	2	80	51	CATAMARC	60	Malla 408 C - Catamarc	Emp. R.N.Nº 157 - Emp. R.N.Nº 38	13	171,9	57.584	02/05/2005	29/04/2012	7	
26	2	81	51	TUCUMAN	157	Malla 409 A - Tucuman	Emp. R.P.Nº 329 (Monteagudo) - Tucuman	13	75,3	26.735	19/06/2001	17/07/2009	7	
26	2	94	51	BUENOS AIRES	33	Malla 215 - Buenos Air	Emp. R.N.Nº 5 - Est. El Recreo	13	69,2	45.112	01/03/2005	29/06/2011	7	

CUADRO D
DIRECCIÓN NACIONAL DE VIALIDAD (PROYECTOS Y OBRAS AL 31/12/2014)

Pr	Sp	Py	Ob	Provincia	Ruta	Tramo	Sección	Tipo	Long.Km.	Inversión Total (en miles \$)	Inicio	Fecha Fin	Est	Obs
26	4	92	51	RIO NEGRO	22 - 151	Malla 103	Allen - Acc a Cipoletti / Lte. C/ La Pampa / Chimpay - Acc Gral E Godoy / Emp RN	13	236,1	276.632	31/03/2015	29/09/2018	5	
26	4	93	51	RIO NEGRO	22	Malla 108 /	Chimpay - Allen	13	146,9	132.246	01/06/2015	29/05/2020	0	
26	4	94	51	RIO NEGRO	250	Malla 123 f	Gral Conesa km. 111,27 - Pomona Km. 259,74	13	145,8	204.342	01/08/2015	29/07/2020	2	
26	4	95	51	NEUQUEN	40-231-237	Malla 109	Lte. Con Rio Negro - Emp. RN 231 - Pte. s/Rio Limay Chico - Emp RN N° 40 / Emp	13	157,8	389.126	06/09/2015	03/09/2020	2	
26	4	96	51	NEUQUEN	237-40	Malla 131	Emp. RN 40 - Emp RN 237 / Emp RP 27 - Pte S/ A° Limay Chi	13	188,5	188.510	01/06/2015	29/05/2020	0	
26	4	97	51	LA RIOJA	38-79	Malla 207 / 30.	Lte.Cordoba/La Rioja-Emp.RNN°79/Emp.RNN°79 FinSup.- Emp.RNN60-Casa de F	13	205,0	231.573	01/06/2015	29/05/2020	0	
26	4	98	51	LA PAMPA	143-152	Malla 104	El Carancho - Chacharramendi / Emp. R.N.N° 35 - El Caranch	13	128,5	188.969	01/05/2015	28/04/2020	2	
26	4	99	51	BUENOS AIRES	35	Malla 116 /	Bahia Blanca (Sal.) (Prog. 7,84) - Lte. c/La Pampa (Prog. 125,00)	13	116,9	222.250	01/09/2015	29/08/2020	2	
Total Contratos de Recuperación y Mantenimiento IV (C.Re.Ma. I										13.593.713				
Contratos de Recuperación y Mantenimiento C.Re.Ma.														
26	5	1	51	SAN JUAN	141	Malla 340	Lim. c/La Rioja - Emp. R.N. N° 20 (Caucete)	13	121,7	334.935	01/08/2015	29/07/2020	2	
26	5	2	51	LA PAMPA	35	Malla 116 f	PK 146 - Emp. RP 18 (-0,5 km)	13	124,4	257.997	01/08/2015	29/07/2020	1	
26	5	3	51	LA PAMPA	35	Malla 117 /	Emp. R.P.N° 18 (-0,50 KM) - C.N. FORM. PROF N° 1 (-0,15 KM)	13	134,5	227.499	01/08/2015	29/07/2020	2	
26	5	4	51	JUJUY	9-66-1v66	Malla 404	Rio Vaqueros (Pte.)-Rio Yala (Pte.) / Emp. RNN°9 - Emp. RNN°34 / Emp. RNN° 66	13	148,8	298.904	01/05/2015	28/04/2020	2	
26	5	6	51	FORMOSA	81	Malla 542	Pozo del Mortero - Limite con Salt	13	157,1	276.665	01/08/2015	29/07/2020	2	
26	5	7	51	ENTRE RIOS	12-136	Malla 509	Emp. RN N° 14 (Ceibas) - Acc. Galarza	13	117,3	248.323	01/08/2015	29/07/2020	2	
26	5	8	51	ENTRE RIOS	12/131	Malla 513 f	Emp. RN 131 (Crespo) - Emp. RN 127 / Emp RP 11 (Diamante) - Emp. RN 12 (Cres	13	129,0	279.317	01/06/2015	29/05/2020	0	
26	5	9	51	CHUBUT	25	Malla 102 /	Pte. s/Rio Chubut (Rawson) - Pte. s/Rio Chubut (Las Plum	13	137,0	123.000	01/09/2015	29/08/2020	0	
26	5	10	51	CHUBUT	3	Malla 102 f	A/N Emp. R.N. N° 25 (Trelew) - Acc. a Malaspini	13	230,4	207.000	01/09/2015	29/08/2020	0	
26	5	11	51	CATAMARCA	60-157	Malla 408 /	Lte/Cordoba(km. 925)-Emp.R.N. N° 157(KM.940,4)/ Emp. R.N.N°60 - Frias (104	13	114,4	181.314	26/09/2015	23/09/2020	1	
26	5	12	51	CATAMARCA	38-60	Malla 408 f	Lte c/La Rioja - Km 576,37 / Emp. RNN° 38 - Aimagast	13	180,3	195.405	01/12/2013	29/11/2018	6	
26	5	13	51	CATAMARCA	60	Malla 408 c	Emp. R.N. N° 157 - Emp. R.N. N° 38 (Inicio Superp.)	13	172,1	387.195	01/08/2015	29/07/2020	2	
26	5	14	51	BUENOS AIRES	33	Malla 215	Emp. R.N. N° 5 (Prog. 321,00) - Est. El Recreo (Prog. 390,00)	13	69,2	62.298	01/09/2015	29/08/2020	0	
26	5	15	51	BUENOS AIRES	33	Malla 216 /	Est. El Recreo (Prog. 390,00) - Est. El Mate (Prog. 462,71	13	72,8	65.475	01/09/2015	29/08/2020	0	
26	5	16	51	BUENOS AIRES	33	Malla 216 f	Est. El Mate (Prog. 462,71) - Emp. R.N. N° 7 (Prog. 534,61)	13	71,9	174.813	01/09/2015	29/08/2020	0	
26	5	18	51	MENDOZA	143-144-146	Malla 312	Lte con La Pampa - Carmensa / S Rafael - Emp RN N° 40 S / Pte s/R Diamante / E	13	221,1	323.650	01/08/2015	29/07/2020	2	
26	5	19	51	LA PAMPA	35 - 188	Malla 117 f	Emp RP N° 10 - Lte con Cordoba / Emp RN N° 35 - Acc a Quetrequ	13	125,2	199.700	01/09/2015	29/08/2020	2	
26	5	22	51	LA RIOJA	77-79	Malla 341	Emp RN N° 77 - Emp RN N° 38 / Emp RN N° 77 - Emp RN N° :	13	203,3	306.214	01/06/2015	29/05/2020	0	
26	5	23	51	SANTA CRUZ	3-288	Malla 601	G.B. San Julian - km. 2443,98 / Pto. Pta. Quilla - Emp. R.N.N° :	13	181,0	100.000	01/09/2015	29/08/2020	0	
26	5	24	51	SANTA CRUZ	3-40	Malla 602	Km. 2443,98 - Emp. R.N.N° 405 / Punta Loyola - Fin Sup R.N.N° :	13	123,4	86.165	01/06/2015	29/05/2020	0	
26	5	25	51	CORRIENTES	12	Malla 543	Lte con E. Rios (Prog. 647,26) - Emp R P N° 25 (Prog. 788,33	13	141,0	100.000	01/06/2015	29/05/2020	0	
26	5	26	51	LA RIOJA	38-74	Malla 303	Emp RN N° 74 - Lte Cat / La Rioja - Emp RN N° :	13	167,0	243.454	11/09/2015	08/09/2020	2	
26	5	27	51	CATAMARCA	38	Malla 441 - Catamarca	Catamarca - Lte. Con Tucumán	13	66,2	96.311	30/09/2015	27/09/2020	1	
26	5	28	51	CHACO	89	Malla 536 - Chacc	Emp. RN N° 16 - Emp. RN N°13 Gral. Pinedi	13	87,7	192.879	01/08/2015	29/07/2020	2	
26	5	29	51	CHUBUT	259-40	Malla 632	Emp. RN N°40 - Emp RP N° 17 - La Paulina (D) - Emp. RN N°25	13	158,2	147.892	16/09/2015	13/09/2020	2	
26	5	30	51	CHUBUT	26	Malla 107 f	Emp. RN N° 3 - Cnia. Sarmientc	13	139,3	252.596	18/09/2015	15/09/2020	2	
26	5	31	51	CORDOBA	1 V 05	Malla 236	Bell Ville - Pili	13	161,4	318.182	01/08/2015	29/07/2020	2	
26	5	32	51	CORRIENTES	14 - 122 - 122	Malla 501	Emp.RN117-Emp.RP155/Emp.RN14-Yapeyú/Km139,00-Emp.RN14	13	143,4	245.463	01/08/2015	29/07/2020	2	
26	5	33	51	CORRIENTES	14	Malla 534	Guaviravi Emp. RP 155- Cuay Grande (Pte.)	13	101,2	212.900	18/09/2015	15/09/2020	2	
26	5	34	51	CORRIENTES	123	Malla 507 - Corriente	Emp. RNN° 12 - Km 135	13	108,2	182.125	17/09/2015	14/09/2020	2	
26	5	36	51	ENTRE RIOS	12	Malla 513 c	Gral Galarza - Emp. R.N. N° 131 (Crespo	13	150,3	214.859	24/09/2015	21/09/2020	1	
26	5	37	51	ENTRE RIOS	12	Malla 533	A° Las Tunas - Emp.RNN°127 / Emp RNN° 12 - Emp RPN° :	13	80,9	52.650	01/09/2015	29/08/2020	0	
26	5	38	51	FORMOSA	81	Malla 505 - Formos	Emp RN N° 11 - Emp RN N° 9	13	181,4	235.092	10/09/2015	07/09/2020	2	
26	5	39	51	JUJUY	9	Malla 432	Tumbaya - La Quiaca	13	219,4	142.800	01/09/2015	29/08/2020	0	
26	5	40	51	LA RIOJA	74-40	Malla 309	Los colorados - Emp RN40 (Nonogasta) - Emp RN74 - Lte. Rioja/Cataman	13	215,5	421.036	01/08/2015	29/07/2020	2	
26	5	41	51	LA RIOJA	79-141	Malla 311	Lte. c/San Luis -Lte c/La Rioja / Emp. RNN°77 - Emp. RNN°79 Lte. c/San Juan/La	13	177,5	310.184	01/09/2015	29/08/2020	0	
26	5	42	51	MENDOZA	7	Malla 330	Emp RN N° 40 - Lte con Chil	13	182,3	109.230	01/09/2015	29/08/2020	0	
26	5	43	51	MENDOZA	143-40	Malla 313 f	San Rafael (Sal.) - Emp. RNN° 40 / Emp. RNN° 143 - Tunuyán (Sal.	13	145,8	212.915	25/09/2015	22/09/2020	1	
26	5	44	51	MENDOZA	143	Malla 313 A - Mendoz	Km 410 Carmensa - Empalme R.N. N° 14	13	107,7	204.977	01/08/2015	29/07/2020	2	
26	5	45	51	MISIONES	14	Malla 504 - Misione	Lte. c/ Corrientes - Campo Grandi	13	126,0	188.500	01/09/2015	29/08/2020	0	
26	5	46	51	NEUQUEN	40	Malla 133	Pichi Traful - Emp. RN N° 4c	13	123,7	123.740	01/09/2015	29/08/2020	0	
26	5	47	51	NEUQUEN	237	Malla 106	Arroyito - Emp RP N° 2	13	212,5	139.970	01/09/2015	29/08/2020	2	
26	5	48	51	RIO NEGRO	250	Malla 123 /	Emp RN N° 3 - Emp RN N° 25	13	112,9	67.848	01/09/2015	29/08/2020	0	
26	5	49	51	SALTA	34	Malla 434	Emp RN N° 50 - Lte. Con Bolivi	13	159,3	95.574	01/09/2015	29/08/2020	0	
26	5	50	51	MENDOZA	146	Malla 305 - San Luis / Mendoz	Limite San Luis/Mendoza - Monte Coma	13	120,3	175.693	26/09/2015	23/09/2020	1	
26	5	52	51	TIERRA DEL FUEGO	3	Malla 603	Comienzo Pavimento (San Sebastian) - Fin Pavimento (Tolhui	13	179,0	393.309	01/06/2015	29/05/2020	2	
26	5	53	51	TUCUMAN	38	Malla 437	Lte. c/ Catamarca - A/N RN N° 9 (S.M. Tucuman)	13	145,7	132.903	17/09/2015	14/09/2020	2	
26	5	54	51	CORRIENTES	118	Malla 512	Emp. RN N° 12 Sur - Emp. RN N° 12 Nort	13	193,0	115.818	01/09/2015	29/08/2020	0	
26	5	55	51	INTERPROVINCIAL	11	Malla 545	Emp. RN N° 16 - Tatané	13	134,2	231.514	01/07/2015	28/06/2020	2	
26	5	56	51	FORMOSA	11 - A011	Malla 544	R.P.N°1 - Lte Internac. con Paraguay y Emp. R.N.N°11 - Puerto Pilcomayo	13	161,9	275.255	01/11/2015	29/10/2020	2	
26	5	57	51	MISIONES	14	Malla 539	Campo Grande - Emp. RP N° 20 (Gramado	13	134,6	172.005	01/06/2015	29/05/2020	0	

CUADRO D
DIRECCIÓN NACIONAL DE VIALIDAD (PROYECTOS Y OBRAS AL 31/12/2014)

Pr	Sp	Py	Ob	Provincia	Ruta	Tramo	Sección	Tipo	Long.Km.	Inversión Total (en miles \$)	Inicio	Fecha Fin	Est	Obs	
26	5	58	51	INTERPROVINCIAL	34 - 50	Malla 406	S.P. de Jujuy - Emp. R.N. N° 50 y Emp. RN N° 34 - Lte con Bolivi	13	184,4	268.380	12/09/2015	09/09/2020	2		
26	5	59	51	SAN LUIS	20 - 79	Malla 307	Acc a Quines - Lte. C/ San Juan y Acc. A Quines - Lte. C/ La Ric	13	187,3	229.368	11/06/2015	08/06/2020	2		
26	5	60	51	INTERPROVINCIAL	178	Malla 205	Pergamino - Emp. R.N.N° 33 y Acc. A Villa Eloisa - Emp. R.P.N° 6	13	171,9	275.025	01/06/2015	29/05/2020	0		
26	5	61	51	SGO DEL ESTERO	34	Malla 431 f	La Banda (Km 720) - Garmendia (Km. 857)	13	136,7	206.022	01/07/2015	28/06/2020	2		
26	5	62	51	INTERPROVINCIAL	34	Malla 431 f	Garmendia (Km. 857) - Rosario de la Frontera (Km. 972)	13	117,3	266.926	01/11/2015	29/10/2020	2		
26	5	63	51	BUENOS AIRES	3	Malla 234	Emp. R.N.N° 252 (Pareja el Guanaco) - Acc. Colonia Los Alamo	13	124,7	127.237	01/06/2015	29/05/2020	0		
26	5	64	51	BUENOS AIRES	33	Malla I - 237	Bahia Blanca (Km. 8,59) - Ea. Almaris (D) (Km. 162,23)	13	152,9	340.000	01/08/2015	29/07/2020	2		
26	5	65	51	BUENOS AIRES	33	Malla I - 238	Ea. Almaris (D) (Km. 162,23) - (Inicio rotonda R.N. 5) (KM. 320,39)	13	158,4	194.188	01/08/2015	29/07/2020	1		
26	5	66	51	BUENOS AIRES	3	Malla III - 208	Acc. Cnia. Los Alamos (Km. 810,21) - Losa Aproxim. Pte. Basilo Villarino (Km. 962)	13	152,7	114.870	01/09/2015	29/08/2020	0		
26	5	67	51	CHACO	89	Malla III - 405 A Chaco/ Sgo. Del Ester	Emp. R.P. N°13 (Chaco) - Km. 386 (Sgo. Del Estero)	13	122,8	122.840	01/09/2015	29/08/2020	0		
26	5	68	51	CHUBUT	3	Malla III - 107 A	Acc. A Malaspina - Emp. R.P. N°35	13	129,5	129.490	01/09/2015	29/08/2020	0		
26	5	69	51	CORDOBA	9	Malla III - 204	Villa del Totoral - Lte c/ Sgo. Del Este	13	125,5	109.263	01/06/2015	29/05/2020	0		
26	5	70	51	CORDOBA	38	Malla III - 207	Acc. A Cruz del Eje - Lte c/ La Rio	13	88,7	192.649	16/09/2015	13/09/2020	2		
26	5	71	51	LA PAMPA	151	Malla II - 132	Emp. R.N. N°151 - Lte c/Mendoza/ Emp. R.P. N°14 - Emp. R.N. N°143/ Emp. R.P.	13	114,1	114.050	01/09/2015	29/08/2020	0		
26	5	72	51	RIO NEGRO	250	Malla III - 108 B	Emp. R.N. N° 251 - Chimpay / Pomona - Emp. R.N. N° 22 (choele choel)	13	192,5	195.050	01/09/2015	29/08/2020	0		
26	5	73	51	SALTA		Malla III - 401 B	Solar Emp. BHN de Salta (D) - Emp. R.P. N°103 Sec./ Talapampa - Rio Ancho (Pte	13	106,2	106	01/09/2015	29/08/2020	0		
26	5	74	51	SANTA CRUZ	40	Malla I - 637	El Turbio R.N. N° 293 (Km. 361) - La Esperanza (Km. 517	13	156,0	159.000	01/09/2015	29/08/2020	0		
26	5	75	51	SANTA CRUZ	40	Malla I - 638	La Esperanza - Emp. R.P. N° 11	13	131,1	151.897	01/09/2015	29/08/2020	2		
26	5	76	51	SANTA CRUZ	40	Malla I - 639	Emp. R.P. N° 11(Km 640) - Tres Lagos R.N. N° 288(Km. 760)	13	120,0	149.108	01/09/2015	29/08/2020	0		
Total Contratos de Recuperación y Mantenimiento V (C.Re.Ma.										13.869.012					
Total Contratos de Recuperación y Mantenimier										34.976.764					
Contratos de Obra, Mantenimiento y Gestión (COMAC)															
27	0	1	51	FORMOSA	11 - A011		Contrato OMG (Obra; Mantenimiento; Gestión	Resistencia - Limite con Paragua	5	286,3	800.000	01/11/2015	29/10/2021	0	
27	0	2	51	BUENOS AIRES	33		Contrato OMG (Obra; Mantenimiento; Gestión	Bahía Blanca - Emp. R.N. N° 5	5	312,4	800.000	01/11/2015	29/10/2021	0	
Total Contratos de Obra, Mantenimiento y Gestión (COMA)										1.600.000					
Infraestructura en Concesiones Vial															
37	0	4	51	BUENOS AIRES	226	Autovía Mar del Plata - Balcarce 2º tram		Km 31,7 - km 64,686	20	33,0	236.048	01/02/2009	30/01/2014	7	
37	0	8	51	BUENOS AIRES	5	Autopista Luján - Mercedes		Sección I: km 67.479 - km 73.495	20	6,0	49.579	01/10/2007	29/12/2014	6	
37	0	14	61	BUENOS AIRES	3	Canal de Desagües Pluviales km 555,9		Localidad de Aparicio Coronel Dorreg	21	1,0	420	01/11/2014	02/05/2015	11	
37	0	14	79	CORDOBA	38	La Cumbre; San Esteban; Los Cocos; San Marcos Sierr.		Construcción de Pasarela Peatonal km 59,56 Villa Giardi	21	1,0	21.819	18/04/2011	01/03/2015	14	
37	0	30	61	BUENOS AIRES	3	Acceso por Av. Piazza km 298 Az			22	1,0	6.159	01/05/2008	29/06/2013	7	
37	0	72	51	INTERPROVINCIAL	22	Vte. R.N.N°22 y Vincul. al 3º Puente: Secc. R.N.N°151 - R.P.N°7			20	5,8	259.023	01/03/2009	29/06/2015	6	
37	0	76	51	INTERPROVINCIAL	9	Constr. Protec.con Erosión Hídrica y Saneamien		Km 1429,75 - km 1446,50 / km 1146,30 - km 1153,51	21	1,0	2.579	01/01/2015	02/07/2015	4	
37	0	80	51	BUENOS AIRES	188	Intersección (km 360.785) con R.N.N°33. General Villegas			21	1,0	5.176	01/01/2015	01/10/2015	4	
37	0	87	51	BUENOS AIRES	S/N	Autopista Ribereña - Ciudad de Buenos Ai			20	6,0	60.000	01/06/2015	30/12/2015	0	
37	0	89	51	CORDOBA	36	Variante Perilago Almafuert		Almafuerte (Sal) - Menor sobre Via de Agu	20	10,2	77.810	24/11/2009	01/03/2015	9	C
37	0	97	51	CORDOBA	38	Rot.km 120,20 Acc.a Cruz del Eje-Pas.Peat.km 92,78 Charbonie			21	1,0	20.617	10/11/2010	09/09/2013	7	
Total Infraestructura en Concesiones Vial										739.230					
Infraestructura en Areas Urbana															
38	0	5	51	BUENOS AIRES	36	R.P.N°36 e/ Rtda. Gutierrez y R.P.N°2 F. Varela - Berazategu		Vinculación y Remodelación R.P.N°36 e/ Rtda Gutiérrez y R.P.N°2 F Varela - Berz	20	6,5	193.545	03/07/2006	29/01/2013	7	
38	0	16	51	ENTRE RIOS	14	RN Nº 14 Puerto Yerua - RN Nº 14 Km 242,3		Acceso a Puerto Yerua desde RN Nº 14 Tramo: Puerto Yerua - RN Nº 14 Km 242	21	1,0	51.026	01/08/2008	30/09/2009	7	
38	0	17	51	BUENOS AIRES	S/N	R.P.N°4 y Calle Gral. Hornos. Partido de 3 de Febrer		Autovía 201 entre R.P.N°4 y Calle Gral. Hornos. Partido de 3 de Febr	20	1,0	82.719	01/05/2015	29/04/2017	2	
38	0	20	51	BUENOS AIRES	S/N	Autovía R.P.N°215 tramo R.P.N°29 Brandsen-R.P.N°6 La Plata-Bransen			20	9,5	120.812	04/11/2010	03/08/2015	6	
38	0	25	52	BUENOS AIRES	S/N	Colectora Ascendente Ramal Pilar - Calle Eiff		Colectora Ascendente Ramal Pilar - Calle Eiffel. Partido de Malvinas Argentini	21	1,0	22.874	03/01/2011	02/12/2013	7	
38	0	27	51	BUENOS AIRES	20	R.P.N°11 (Magdalena) - R.P.N°36 (Vieytes) Magdalena		R.P.N°20 Tramo I: R.P.N°11 (Magdalena)- R.P.N°36 (Vieytes) Magdalena	21	23,0	80.755	01/08/2009	29/11/2012	7	
38	0	28	52	BUENOS AIRES	S/N	Colectora Adicional hasta la Localidad de El Pelig		(Berazategui - La Plata)	21	1,0	10.800	01/05/2015	30/09/2015	2	
38	0	29	51	BUENOS AIRES	S/N	Distribuidor Las Flores. Autopista Buenos Aires - La Plata, km		Ramas de Ingreso Ascendente y Egreso Descendente. Partido de Avellane	20	2,3	97.190	15/01/2010	01/03/2015	14	
38	0	31	52	BUENOS AIRES	9	Acceso a Central Nuclear "Atucha II" R.N.N°9 km 10:		Central Nuclear "Atucha II" R.N.N°9 km 103 - Partido de Zárate	20	11,0	176.770	01/02/2010	01/12/2014	6	
Total Infraestructura en Areas Urban										836.491					
Obras de Mejoras en Corredores Viales Naciona															
39	0	8	54	SANTA FE	11	Obra 223 a C.V 3 R.N°11		Arosena - Santo Tom	20	1,0	45.469	01/05/2015	29/04/2016	2	
Total Obras de Mejoras en Corredores Viales Nacionales (*)										45.469					
Obras en Corredores Vial															
Obras de Infraestructura y Seguridad Vial en Corredor Vi															
40	1	1	51	BUENOS AIRES	3	Obras de Seguridad en R.N.N°3 (Corredor Vial		Global	21	69,0	616.596	18/04/2011	30/07/2016	6	
40	1	1	52	BUENOS AIRES	205	Obras de Seguridad en R.N.N°205 (Corredor Vial		Global	21	11,6	32.434	19/04/2011	01/12/2015	6	
40	1	1	53	BUENOS AIRES	226	Obras de Seguridad en R.N.N°226 (Corredor Vial		Global	21	2,0	4.166	01/09/2015	30/10/2016	0	

CUADRO D
DIRECCIÓN NACIONAL DE VIALIDAD (PROYECTOS Y OBRAS AL 31/12/2014)

Pr	Sp	Py	Ob	Provincia	Ruta	Tramo	Sección	Tipo	Long.Km.	Inversión Total (en miles \$)	Inicio	Fecha Fin	Est	Obs
40	1	1	54	BUENOS AIRES	Vs	Obras de Seguridad en Corredor Via	Global	14	1.284,0	7.655	01/01/2015	01/03/2016	4	
40	1	2	51	BUENOS AIRES	3	Obras de Refuerzo de Infraestructura en R.N.º3 (Corredor Vial	Global	22	755,5	719.269	08/02/2011	30/12/2016	6	
40	1	2	52	BUENOS AIRES	205	Obras de Refuerzo de Infraestructura en R.N.º205 (Corredor Vial	Global	22	244,3	211.649	08/02/2011	01/07/2017	6	
40	1	2	53	BUENOS AIRES	226	Obras de Refuerzo de Infraestructura en R.N.º226 (Corredor Vial	Global	22	533,0	233.014	01/12/2011	01/03/2017	6	
40	1	3	51	BUENOS AIRES	3-205-226-252	Obras de Mantenimiento en el Corredor Vi:	Km 61,87 - km 677,39 / km 61,05 - km 62,21 / km 0 - km 404,32 / km 0 - km 6,8	22	1.027,8	1.755.286	01/12/2012	29/11/2016	6	
Total Obras de Infraestructura y Seguridad Vial en Corredor V										3.580.069				
Obras de Infraestructura y Seguridad Vial en Corredor Via														
40	2	1	51	INTERPROVINCIAL	5	Obras de Seguridad en R.N.º5 (Corredor Vial I	Global	14	5,0	8.506	15/03/2011	29/01/2013	7	
40	2	1	52	INTERPROVINCIAL	188	Obras de Seguridad en R.N.º188 (Corredor Vial I	Global	21	15,4	32.665	09/05/2011	13/03/2015	6	
40	2	1	53	INTERPROVINCIAL	Vs	Obras de Seguridad en Corredor Vial	Global	22	330,1	8.611	09/05/2011	23/08/2012	7	
40	2	2	51	INTERPROVINCIAL	5	Obras de Refuerzo de Infraestructura (Corredor Vial	Global	22	254,0	459.851	15/03/2011	30/08/2016	6	
40	2	2	52	INTERPROVINCIAL	188	Obras de Refuerzo de Infraestructura en R.N.º188 (Corredor Vial	Global	22	455,3	622.859	15/03/2011	30/08/2016	6	
40	2	3	51	INTERPROVINCIAL	5/188	Obras de Mantenimiento en el Corredor Via	Km 316,90 - km 606,65 / km 0 - km 479,25	22	769,0	621.646	01/12/2012	30/12/2016	6	
Total Obras de Infraestructura y Seguridad Vial en Corredor Vi:										1.754.138				
Obras de Infraestructura y Seguridad Vial en Corredor Vial														
40	3	1	51	INTERPROVINCIAL	7	Obras de Seguridad en R.N.º7 (Corredor Vial II	Global	22	49,6	598.260	27/05/2011	24/11/2015	6	
40	3	1	52	INTERPROVINCIAL	Vs	Obras de Seguridad en Corredor Vial I	Global	17	1,0	17.474	01/08/2011	30/07/2012	8	
40	3	2	51	INTERPROVINCIAL	7	Obras de Refuerzo de Infraestructura en R.N.º7 (Corredor Vial II	Global	22	676,7	1.354.677	10/01/2011	30/08/2016	6	
40	3	3	51	INTERPROVINCIAL	7	Obras de Mantenimiento en el Corredor Vial	Km 63,20 - km 653,94 / km 865,46 - km 998,77	22	724,0	945.537	01/12/2012	30/12/2016	6	
Total Obras de Infraestructura y Seguridad Vial en Corredor Via										2.915.948				
Obras de Infraestructura y Seguridad Vial en Corredor Vial														
40	4	1	52	INTERPROVINCIAL	19	Obras de Seguridad en R.N.º19 (Corredor Vial I)	Global	17	107,0	6.197	01/09/2015	30/10/2016	0	
40	4	1	53	INTERPROVINCIAL	34	Obras de Seguridad en R.N.º34 (Corredor Vial I)	Global	21	151,6	2.883.899	01/04/2011	30/08/2018	6	
40	4	1	54	INTERPROVINCIAL	38	Obras de Seguridad en R.N.º38 (Corredor Vial I)	Global	17	2,5	11.554	01/09/2015	30/10/2016	0	
40	4	1	55	INTERPROVINCIAL	Vs	Obras de Seguridad en Corredor Vial	Global	21	3,0	187.362	11/08/2014	01/03/2016	6	
40	4	2	51	ENTRE RIOS	18	Obras de Refuerzo de Infraestructura en R.N.º18 (Corredor Vial I	Global	22	218,7	253.166	01/02/2011	30/08/2016	6	
40	4	2	52	INTERPROVINCIAL	19	Obras de Refuerzo de Infraestructura en R.N.º19 (Corredor Vial I	Global	22	332,5	505.132	01/02/2011	30/08/2016	6	
40	4	2	53	INTERPROVINCIAL	34	Obras de Refuerzo de Infraestructura en R.N.º34 (Corredor Vial I	Global	22	610,1	633.926	08/11/2010	30/08/2016	6	
40	4	2	54	INTERPROVINCIAL	38	Obras de Refuerzo de Infraestructura en R.N.º38 (Corredor Vial I	Global	22	172,2	107.193	01/09/2015	30/08/2016	0	
40	4	3	51	INTERPROVINCIAL	18-19-34-38	Obras de Mantenimiento en el Corredor Vial	Global	5	1.000,7	769.307	01/04/2013	30/03/2017	6	
Total Obras de Infraestructura y Seguridad Vial en Corredor Via										5.357.736				
Obras de Infraestructura y Seguridad Vial en Corredor Via														
40	5	1	51	INTERPROVINCIAL	9	Obras de Seguridad en R.N.º9 (Corredor Vial I	Global	21	32,0	15.632	01/09/2015	31/03/2017	0	
40	5	1	52	INTERPROVINCIAL	11	Obras de Seguridad en R.N.º11 (Corredor Vial I	Global	21	19,0	25.290	01/09/2015	01/07/2016	0	
40	5	1	53	SANTA FE	A012	Obras de Seguridad en R.N.ºA012 (Corredor Vial	Global	22		10.000	01/09/2015	29/08/2021	0	
40	5	1	54	SANTA FE	A009	Obras de Seguridad en R.N.ºA009 (Corredor Vial	Global	22		10.000	01/09/2015	29/08/2021	0	
40	5	1	55	INTERPROVINCIAL	9	Obras de Seguridad en Autopista R.N.º9 (Corredor Vial	Global	22		10.000	01/09/2015	30/08/2018	0	
40	5	1	56	BUENOS AIRES	193	Obras de Seguridad en R.N.º193 (Corredor Vial I	Global	22		10.000	01/09/2015	30/08/2018	0	
40	5	1	57	INTERPROVINCIAL	Vs	Obras de Seguridad en Corredor Vial	Global	17	650,0	34.517	01/03/2013	29/11/2013	7	
40	5	2	51	INTERPROVINCIAL	9	Obras de Refuerzo de Infraestructura en R.N.º9 (Corredor Vial	Global	22	699,2	969.471	05/02/2011	30/01/2017	6	
40	5	2	52	INTERPROVINCIAL	11	Obras de Refuerzo de Infraestructura en R.N.º11 (Corredor Vial	Global	22	836,2	512.368	01/09/2011	30/08/2016	6	
40	5	2	53	SANTA FE	A012	Obras de Refuerzo de Infraestructura en R.N.ºA012 (Corredor Vial	Global	22	41,8	142.788	01/09/2011	01/01/2015	6	
40	5	2	54	SANTA FE	A009	Obras de Refuerzo de Infraestructura en R.N.ºA009 (Corredor Vial	Global	22	12,0	3.417	01/09/2015	30/08/2016	0	
40	5	2	55	INTERPROVINCIAL	9	Obras de Refuerzo de Infraes en Autopista R.N.º9 (Corredor Via	Global	22	167,8	369.396	01/09/2011	30/08/2016	6	
40	5	2	56	BUENOS AIRES	193	Obras de Refuerzo de Infraestructura en R.N.º193 (Corredor Vial	Global	22	31,7	13.070	01/09/2015	30/08/2016	0	
40	5	3	51	INTERPROVINCIAL	11/A009/AU009/19:	Obras de Mantenimiento en el Corredor Vial I	326,35 - 1007,79 / 0 - 12,06 / 72,9 - 278,29 / 297 - 660,16 / 0 - 31,6	22	1.293,7	1.406.149	01/12/2012	30/12/2016	6	
Total Obras de Infraestructura y Seguridad Vial en Corredor Vi:										3.532.098				
Obras de Infraestructura y Seguridad Vial en Corredor Vial														
40	6	1	51	INTERPROVINCIAL	12	Obras de Seguridad en R.N.º12 (Corredor Vial V	Global	21	249,3	38.079	01/05/2013	30/05/2016	6	
40	6	1	52	INTERPROVINCIAL	16	Obras de Seguridad en R.N.º16 (Corredor Vial V	Global	22	47,6	840.252	01/12/2011	30/08/2017	6	
40	6	1	53	INTERPROVINCIAL	Vs	Obras de Seguridad en Corredor Vial	Global	17	1.472,8	11.817	24/09/2011	29/09/2012	7	
40	6	2	51	INTERPROVINCIAL	12	Obras de Refuerzo de Infraestructura en R.N.º12 (Corredor Vial \	Global	22	1.122,3	603.684	22/02/2011	01/03/2017	6	
40	6	2	52	INTERPROVINCIAL	16	Obras de Refuerzo de Infraestructura en R.N.º16 (Corredor Vial \	Global	21	265,0	328.908	21/03/2011	29/09/2016	6	
40	6	3	51	INTERPROVINCIAL	12-16	Obras de Mantenimiento en el Corredor Vial	Global	21	933,5	1.179.758	01/12/2012	30/12/2016	6	
Total Obras de Infraestructura y Seguridad Vial en Corredor Via										3.002.498				
Obras de Infraestructura y Seguridad Vial en Corredor Vial														

CUADRO D
DIRECCIÓN NACIONAL DE VIALIDAD (PROYECTOS Y OBRAS AL 31/12/2014)

Pr	Sp	Py	Ob	Provincia	Ruta	Tramo	Sección	Tipo	Long.Km.	Inversión Total (en miles \$)	Inicio	Fecha Fin	Est	Obs
40	7	1	51	INTERPROVINCIAL	9	Obras de Seguridad en R.N.º9 (Corredor Vial VI	Global	21	11,0	119.024	01/09/2012	09/04/2015	6	
40	7	1	52	INTERPROVINCIAL	34	Obras de Seguridad en R.N.º34 (Corredor Vial VI	Global	21	329,5	12.008	01/05/2015	31/07/2015	2	
40	7	1	53	INTERPROVINCIAL	9 - 34	Obras de Seguridad en Corredor Vial \	Global	21	90,1	13.526	01/08/2012	15/05/2013	7	
40	7	2	51	INTERPROVINCIAL	9	Obras de Refuerzo de Infraestructura en R.N.º9 (Corredor Vial V	Global	22	457,1	694.955	13/07/2011	30/05/2017	6	
40	7	2	52	INTERPROVINCIAL	34	Obras de Refuerzo de Infraestructura en R.N.º34 (Corredor Vial V	Global	22	583,5	518.992	10/02/2011	01/03/2017	6	
40	7	3	51	INTERPROVINCIAL	34 - 9	Obras de Mantenimiento en el Corredor Vial \	Global	22	797,8	500.348	01/12/2012	30/12/2016	6	
Total Obras de Infraestructura y Seguridad Vial en Corredor Vial										1.858.853				
Obras de Infraestructura y Seguridad Vial en Corredor Vial \														
40	8	1	51	CORDOBA	A005	Obras de Seguridad en R.N.ºA005 (Corredor Vial VII	Global	21	9,6	95.062	01/05/2013	31/08/2015	6	
40	8	1	52	INTERPROVINCIAL	8	Obras de Seguridad en R.N.º8 (Corredor Vial VII	Global	21	46,8	327.018	01/04/2012	30/03/2016	6	
40	8	1	53	INTERPROVINCIAL	33	Obras de Seguridad en R.N.º33 (Corredor Vial VII	Global	21	2,0	26.326	01/11/2012	31/12/2015	6	
40	8	1	54	CORDOBA	36	Obras de Seguridad en R.N.º36 (Corredor Vial VII	Global	21		76.400	01/09/2015	30/08/2018	0	
40	8	1	55	INTERPROVINCIAL	Vs	Obras de Seguridad en Corredor Vial V	Global	21	158,6	4.554	14/05/2011	11/01/2013	7	
40	8	2	51	CORDOBA	A005	Obras de Refuerzo de Infraestructura en R.N.ºA005 (Corredor Vial VI	Global	21		16.200	01/09/2015	30/08/2018	0	
40	8	2	52	INTERPROVINCIAL	8	Obras de Refuerzo de Infraestructura en R.N.º8 (Corredor Vial VII	Global	14	544,2	917.418	14/01/2011	01/03/2017	6	
40	8	2	53	INTERPROVINCIAL	33	Obras de Refuerzo de Infraestructura en R.N.º33 (Corredor Vial VII	Global	14	347,2	198.993	16/04/2012	30/12/2016	6	
40	8	2	54	CORDOBA	36	Obras de Refuerzo de Infraestructura en R.N.º36 (Corredor Vial VII	Global	21		52.045	01/09/2015	30/08/2018	0	
40	8	3	51	INTERPROVINCIAL	A005	Obras de Mantenimiento en el Corredor Vial \	Global	22	741,3	1.209.933	01/12/2012	30/12/2016	6	
Total Obras de Infraestructura y Seguridad Vial en Corredor Vial \										2.923.949				
Obras Mejorativas en Iniciativas Viales Privad														
40	9	1	51	INTERPROVINCIAL	VS	Obras Mejorativas en Iniciativas Privadas (Etapa	Global	21	113,5	318.437	01/06/2010	27/06/2015	6	
Total Obras Mejorativas en Iniciativas Privad										318.437				
Obras de Infraestructura y Seguridad Vial en Corredor Via														
40	10	1	51	BUENOS AIRES	5	Obras de Seguridad en R.N.ºA005 (Corredor Vial H	Global	21	40,2	611.132	17/02/2014	30/08/2018	6	
40	10	2	51	BUENOS AIRES	5	Obras de Refuerzo de Infraestructura en R.N.ºA005 (Corredor Vial H	Global	22	150,0	233.390	01/01/2015	30/12/2017	0	
40	10	3	51	BUENOS AIRES	5	Obras de Operación, Mantenimiento y Servicios de apoyo en el C.V.†	Global	22	251,9	616.328	02/05/2013	30/04/2017	6	
Total Obras de Infraestructura y Seguridad Vial en Corredor Vi										1.460.850				
Total Obras en Corredores Vial										26.704.576				
Sistema de Transporte Inteligen†														
41	0	1	51	INTERPROVINCIAL	12	Sistema Inteligente para Complejo de Puentes Zárate Brazo Lar†	Zarate - Ceibas (km 85,14 - km 120,0C	23	34,9	22.000	01/06/2015	30/05/2016	0	
41	0	2	51	INTERPROVINCIAL	9 - A012	Corredor Inteligente R.N.º9 - I Etapa Av. G. Paz - Pilar (Córdob†		23	671,3	30.000	01/06/2015	30/05/2016	0	
41	0	2	52	INTERPROVINCIAL	9 - A012	Corredor Inteligente R.N.º9 - II Etapa Av. G. Paz - Pilar (Córdob†		23	671,3	30.000	01/06/2015	30/05/2016	0	
41	0	3	51	MENDOZA	7	Sistema Intel.Transporte Túnel Cristo Redentor - I Etapa Ventilador		23	1,5	6.000	01/06/2015	30/05/2016	0	
41	0	3	52	MENDOZA	7	Sistema Intel.Transporte Túnel Cristo Redentor - II Etapa Ventilador		23	1,5	20.000	01/06/2015	30/05/2016	0	
41	0	4	51	BUENOS AIRES	7	Centro de Control y Monitoreo Integral de Carreteras y Autop. Av. G. Paz	Km 12,47 - Km 12,67	23	0,2	40.000	01/06/2015	30/05/2016	0	
Total Sistema de Transporte Inteligen†										148.000				
Total Proyectos Dirección Nacional de Vialid:										222.022.438				

Código	Estado
0	A Licitar
1	Publicada
2	Licitada
3	Adjudicada
4	Contratada
5	Replanteada
6	En Ejecucion
7	Finalizada Sin R.P.
8	Finalizada Con R.P.
9	Paralizada
10	Rescindida
11	Desestimada
12	Eliminada
13	A Reprogramar
14	Neutralizada
15	Preadjudicada
16	Suspendida

Código	Tipo de Obra
5	Reconstrucciones
8	Obras Nuevas
11	Mantenimiento
12	Señalamiento
13	Rehabilitación y Mantenimiento
14	Global
17	Obras de Seguridad
18	Obras en Circuitos Turísticos
20	Aumento de Capacidad en Concesiones Viales
21	Seguridad en Concesiones Viales
22	Obras Menores en Concesiones Viales
23	Sistema de Transporte Inteligente

Referencias

A	Certificación demorada. Valor estimado
B	Global. El valor de certificación corresponde a la distribución prop. del Crédito para el período Informado
C	Modificación de Obra en trámite
D	Convenio a convalidar Longitud y Monto sujeto a reajuste
E	Convenio finalizado con Monto inferior al previsto
F	Convenio en ejecución con avance inferior al previsto
H	Convenio a finalizar de acuerdo a lo previsto
I	Convenio con plazo vencido, con ampliación de plazo con el mismo monto de contrato
J	Reinicio de obra en estudio
K	Certificación de Pago Diferido.
L	Redeterminación en Trámite
S/D	Sin datos

CUADRO E
INVERSIÓN REAL DIRECTA POR UBICACIÓN GEOGRÁFICA AL 31/12/2014
(en millones de \$)

Ubicación Geográfica	Crédito Inicial	Crédito Vigente	Compromiso	Devengado	%
Ciudad Autónoma de Buenos Aires	7.596,0	12.680,5	10.909,5	10.777,0	35,9%
Provincia de Buenos Aires	3.280,9	4.535,8	3.606,5	3.596,3	12,0%
Provincia de Catamarca	297,5	312,4	300,9	300,9	1,0%
Provincia de Córdoba	821,3	1.111,0	1.341,8	1.274,8	4,2%
Provincia de Corrientes	262,3	202,4	369,9	369,9	1,2%
Provincia del Chaco	715,2	495,4	593,4	592,9	2,0%
Provincia del Chubut	752,4	604,6	529,2	527,6	1,8%
Provincia de Entre Ríos	572,8	749,5	643,8	643,8	2,1%
Provincia de Formosa	775,6	629,9	674,0	674,0	2,2%
Provincia de Jujuy	264,1	135,8	148,2	150,1	0,5%
Provincia de La Pampa	185,9	72,1	90,3	90,3	0,3%
Provincia de La Rioja	467,2	466,0	481,0	480,0	1,6%
Provincia de Mendoza	1.099,2	1.132,5	919,4	919,1	3,1%
Provincia de Misiones	162,9	280,9	212,8	212,5	0,7%
Provincia del Neuquén	427,7	414,0	418,5	418,3	1,4%
Provincia de Río Negro	2.150,3	1.932,6	1.814,1	1.804,6	6,0%
Provincia de Salta	626,0	654,2	569,0	566,4	1,9%
Provincia de San Juan	377,5	345,1	316,5	347,9	1,2%
Provincia de San Luis	189,5	260,3	278,8	278,8	0,9%
Provincia de Santa Cruz	1.110,0	1.345,7	1.380,9	1.380,9	4,6%
Provincia de Santa Fe	811,1	715,4	847,0	825,5	2,7%
Provincia de Santiago del Estero	251,6	210,6	283,4	282,4	0,9%
Provincia de Tucumán	445,1	307,1	338,3	340,0	1,1%
Provincia de Tierra del Fuego, Antártida e Islas del Atlántico Sur	174,4	145,1	167,5	167,5	0,6%
Interprovincial	1.995,7	2.568,8	1.558,4	1.558,4	5,2%
Nacional	1.040,4	1.199,5	1.119,6	1.119,4	3,7%
Binacional	15,5	58,6	55,8	55,8	0,2%
No Clasificado	137,2	288,3	295,2	294,9	1,0%
Total Inversión Real Directa	27.005,4	33.853,9	30.264,0	30.050,0	100,0%

CUADRO F
MODIFICACIONES DE LAS TRANSFERENCIAS DE CAPITAL POR JURISDICCION AL 31/12/2014
(en millones de \$)

Jurisdicción	Crédito Inicial	Crédito Vigente	Diferencia	%
Poder Legislativo Nacional	1,5	0,0	-1,5	-100,0%
Presidencia de la Nación	162,9	417,5	254,6	156,3%
Jefatura de Gabinete de Ministros	545,0	1.204,7	659,7	121,1%
Ministerio del Interior y Transporte	667,6	2.182,2	1.514,7	226,9%
Ministerio de Relaciones Exteriores y Culto	0,0	73,3	73,3	-
Ministerio de Justicia y Derechos Humanos	1,0	6,0	5,0	519,0%
Ministerio de Seguridad	4,7	63,7	59,0	1269,1%
Ministerio de Defensa	0,0	10,9	10,9	-
Ministerio de Economía y Finanzas Públicas	124,2	1.551,6	1.427,4	1149,2%
Ministerio de Industria	77,7	165,8	88,1	113,4%
Ministerio de Agricultura, Ganadería y Pesca	18,3	282,2	263,9	1440,0%
Ministerio de Turismo	5,5	22,7	17,2	311,9%
Ministerio de Planificación Federal, Inversión Pública y Servicios	24.936,5	43.338,0	18.401,5	73,8%
Ministerio de Educación	2.682,7	3.985,6	1.302,9	48,6%
Ministerio de Ciencia, Tecnología e Innovación Productiva	81,3	205,8	124,5	153,1%
Ministerio de Trabajo, Empleo y Seguridad Social	186,4	186,4	0,0	0,0%
Ministerio de Salud	294,4	491,6	197,3	67,0%
Ministerio de Desarrollo Social	76,4	99,2	22,7	29,7%
Obligaciones a Cargo del Tesoro	34.671,4	58.361,0	23.689,5	68,3%
Total Transferencias de Capital	64.537,4	112.648,2	48.110,8	74,5%

CUADRO G
TRANSFERENCIAS DE CAPITAL POR JURISDICCION AL 31/12/2014
(en millones de \$)

Jurisdicción	Crédito Inicial	Crédito Vigente	Compromiso	Devengado	%
Poder Legislativo Nacional	1,5	0,0	0,0	0,0	-
Presidencia de la Nación	162,9	417,5	318,0	318,0	76,2%
Jefatura de Gabinete de Ministros	545,0	1.204,7	1.139,9	1.138,9	94,5%
Ministerio del Interior y Transporte	667,6	2.182,2	1.626,7	1.599,5	73,3%
Ministerio de Relaciones Exteriores y Culto	0,0	73,3	72,5	72,5	98,9%
Ministerio de Justicia y Derechos Humanos	1,0	6,0	0,0	0,0	0,0%
Ministerio de Seguridad	4,7	63,7	60,8	60,8	95,5%
Ministerio de Defensa	0,0	10,9	2,9	2,9	26,4%
Ministerio de Economía y Finanzas Públicas	124,2	1.551,6	854,4	854,4	55,1%
Ministerio de Industria	77,7	165,8	155,1	155,1	93,5%
Ministerio de Agricultura, Ganadería y Pesca	18,3	282,2	237,0	228,6	81,0%
Ministerio de Turismo	5,5	22,7	22,4	22,4	98,8%
Ministerio de Planificación Federal, Inversión Pública y Servicio	24.936,5	43.338,0	39.637,3	39.579,4	91,3%
Ministerio de Educación	2.682,7	3.985,6	3.977,1	3.974,4	99,7%
Ministerio de Ciencia, Tecnología e Innovación Productiva	81,3	205,8	205,8	205,8	100,0%
Ministerio de Trabajo, Empleo y Seguridad Social	186,4	186,4	76,1	76,1	40,8%
Ministerio de Salud	294,4	491,6	482,1	478,2	97,3%
Ministerio de Desarrollo Social	76,4	99,2	95,4	95,3	96,1%
Obligaciones a Cargo del Tesoro	34.671,4	58.361,0	48.419,2	48.419,2	83,0%
Total Transferencias de Capital	64.537,4	112.648,2	97.382,7	97.281,4	86,4%

CUADRO H
TRANSFERENCIAS DE CAPITAL POR UBICACIÓN GEOGRÁFICA AL 31/12/2014
(en millones de \$)

Ubicación Geográfica	Crédito Inicial	Crédito Vigente	Compromiso	Devengado	%
Ciudad Autónoma de Buenos Aires	7.995,7	18.432,9	32.757,0	32.717,7	33,6%
Provincia de Buenos Aires	7.605,0	12.572,7	11.949,6	11.941,9	12,3%
Provincia de Catamarca	1.424,4	1.646,5	1.181,6	1.168,7	1,2%
Provincia de Córdoba	1.872,4	2.507,9	2.518,3	2.517,9	2,6%
Provincia de Corrientes	900,2	1.392,2	1.001,2	1.001,2	1,0%
Provincia del Chaco	2.737,0	4.837,4	5.203,1	5.205,0	5,4%
Provincia del Chubut	698,3	985,3	723,8	723,1	0,7%
Provincia de Entre Ríos	2.021,2	2.922,2	2.763,7	2.763,7	2,8%
Provincia de Formosa	2.114,6	3.045,3	2.645,5	2.645,5	2,7%
Provincia de Jujuy	1.482,3	2.155,7	2.038,4	2.037,4	2,1%
Provincia de La Pampa	842,2	917,7	693,6	693,3	0,7%
Provincia de La Rioja	1.482,7	1.911,1	2.063,3	2.062,8	2,1%
Provincia de Mendoza	1.147,2	1.575,3	1.537,1	1.537,1	1,6%
Provincia de Misiones	1.569,3	2.253,7	2.439,7	2.439,9	2,5%
Provincia del Neuquén	615,5	813,2	784,9	784,2	0,8%
Provincia de Río Negro	772,3	1.341,7	1.384,9	1.389,2	1,4%
Provincia de Salta	1.042,7	1.315,3	1.426,5	1.425,8	1,5%
Provincia de San Juan	1.133,8	1.274,4	1.183,7	1.185,6	1,2%
Provincia de San Luis	585,9	556,5	500,9	500,9	0,5%
Provincia de Santa Cruz	1.691,3	2.002,7	3.136,2	3.136,2	3,2%
Provincia de Santa Fe	1.765,3	2.022,0	2.269,6	2.246,5	2,3%
Provincia de Santiago del Estero	1.386,0	2.245,1	2.700,6	2.677,2	2,8%
Provincia de Tucumán	2.175,4	2.296,9	2.945,4	2.946,6	3,0%
Provincia de Tierra del Fuego, Antártida e Islas del Atlántico Sur	408,2	694,1	753,6	753,6	0,8%
Interprovincial	8.729,9	12.365,5	6.628,3	6.628,3	6,8%
Nacional	9.844,4	28.114,5	4.044,7	4.044,7	4,2%
Binacional	88,5	0,0	0,0	0,0	0,0%
No Clasificado	406,0	450,5	107,8	107,8	0,1%
Total Transferencias de Capital	64.537,4	112.648,2	97.382,7	97.281,4	100,0%

I
**EJECUCIÓN DE LA INVERSIÓN REAL DIRECTA Y LAS TRANSFERENCIAS DE CAPITAL, POR FINALIDAD Y FUNCIÓN AL
31/12/2014
(en millones de \$)**

Finalidad/Función	Inversión Real Directa	Transferencias	Total
Administración Gubernamental			
Legislativa	53,8	0,0	53,8
Judicial	153,5	0,0	153,5
Dirección Superior Ejecutiva	114,6	881,9	996,5
Relaciones Exteriores	21,8	59,1	80,9
Relaciones Interiores	59,2	14.972,2	15.031,4
Administración Fiscal	61,1	0,0	61,1
Control de la Gestión Pública	12,0	0,0	12,0
Información y Estadística Básicas	5,3	0,0	5,3
Subtotal	481,4	15.913,1	16.394,5
Servicios de Defensa y Seguridad			
Defensa	351,4	1,3	352,7
Seguridad Interior	1.198,8	64,9	1.263,7
Sistema Penal	342,5	0,0	342,5
Inteligencia	10,9	0,0	10,9
Subtotal	1.903,6	66,2	1.969,8
Servicios Sociales			
Salud	634,6	804,1	1.438,7
Promoción y Asistencia Social	52,1	1.949,7	2.001,8
Seguridad Social	202,6	0,0	202,6
Educación y Cultura	4.982,7	5.605,1	10.587,7
Ciencia y Técnica	2.613,4	469,5	3.083,0
Trabajo	42,5	76,1	118,6
Vivienda y Urbanismo	0,3	14.156,0	14.156,3
Agua Potable y Alcantarillado	776,1	9.994,7	10.770,8
Subtotal	9.304,3	33.055,2	42.359,5
Servicios Económicos			
Energía, Combustibles y Minería	42,4	31.879,0	31.921,4
Comunicaciones	349,6	3.682,3	4.031,8
Transporte	17.310,9	11.166,4	28.477,3
Ecología y Medio Ambiente	100,8	1.063,3	1.164,1
Agricultura	104,7	255,0	359,7
Industria	222,1	136,0	358,1
Comercio, Turismo y Otros Servicios	224,0	64,9	288,9
Seguros y Finanzas	6,2	0,0	6,2
Subtotal	18.360,7	48.246,9	66.607,6
Total	30.050,0	97.281,4	127.331,4