

Seguimiento Físico Financiero
Seguimiento Físico Financiero

INVERSION PUBLICA NACIONAL
Presupuesto de la Administración Nacional

Primer Trimestre Año 2014

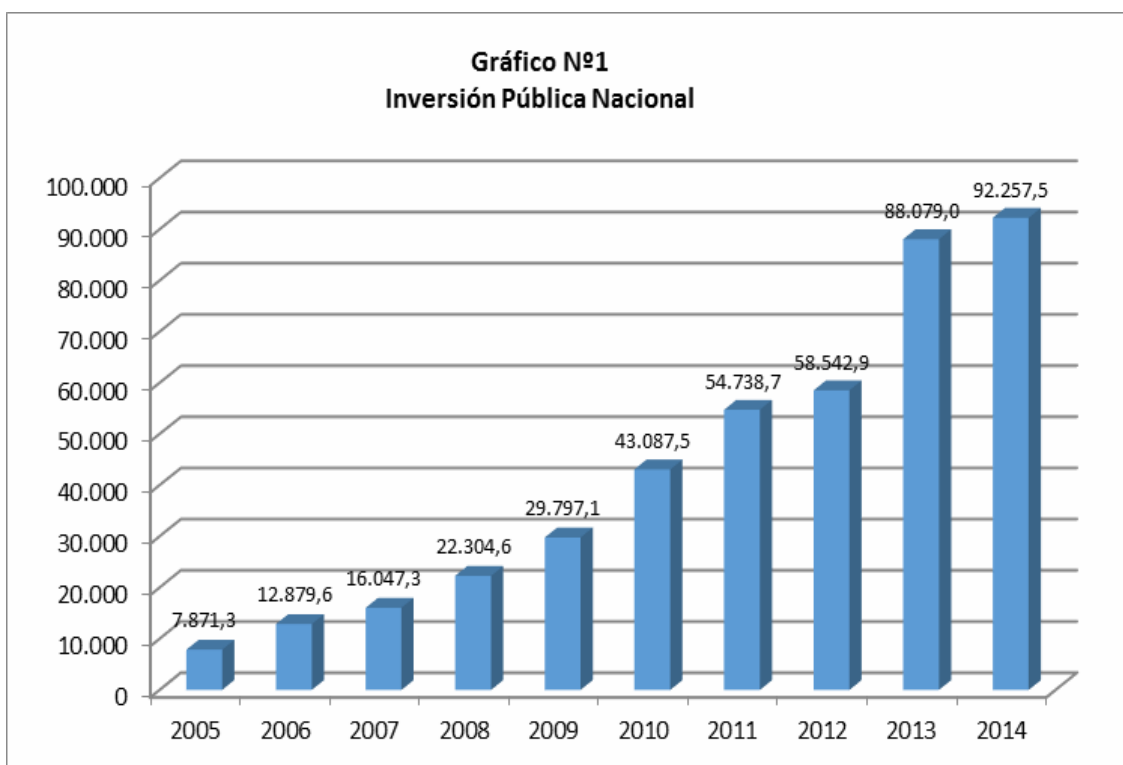
INDICE

INTRODUCCIÓN	1
CAPÍTULO I: INVERSIÓN REAL DIRECTA	
<u>I- EJECUCIÓN DE LA INVERSIÓN REAL DIRECTA AL 31/03/2014</u>	3
1- Según Nivel Institucional	3
2- Según Fuente de Financiamiento	4
3- Según Ubicación Geográfica	4
<u>II- EJECUCIÓN FÍSICA DE LOS PROYECTOS DE INVERSIÓN</u>	5
<u>III- MAQUINARIA, EQUIPOS Y OTROS</u>	8
CAPÍTULO II: TRANSFERENCIAS DE CAPITAL	
<u>I- EJECUCIÓN DE LAS TRANSFERENCIAS DE CAPITAL AL 31/03/2014</u>	11
1- Según Nivel Institucional	11
2- Según Fuente de Financiamiento	12
3- Según Ubicación Geográfica	12
4- Según Beneficiario	13
<u>II- DETALLE DE LA EJECUCIÓN DE LAS TRANSFERENCIAS DE CAPITAL</u>	13
CUADROS ANEXOS	
Cuadro A: Evolución del Crédito de la Inversión Real Directa al 31/03/2014	
Cuadro B: Ejecución de la Inversión Real Directa al 31/03/2014	
Cuadro C: Inversión Real Directa-Proyectos de Inversión al 31/03/2014	
Cuadro D: Dirección Nacional de Vialidad – Proyectos y Obras al 31/03/2014	
Cuadro E: Inversión Real Directa por Ubicación Geográfica al 31/03/2014	
Cuadro F: Modificaciones de las Transferencias de Capital por Jurisdicción al 31/03/2014	
Cuadro G: Transferencias de Capital por Jurisdicción al 31/03/2014	
Cuadro H: Transferencias de Capital por Ubicación Geográfica al 31/03/2014	
Cuadro I: Ejecución de Inversión Real Directa y Transferencias de Capital, por Finalidad y Función al 31/03/2014	

INTRODUCCIÓN

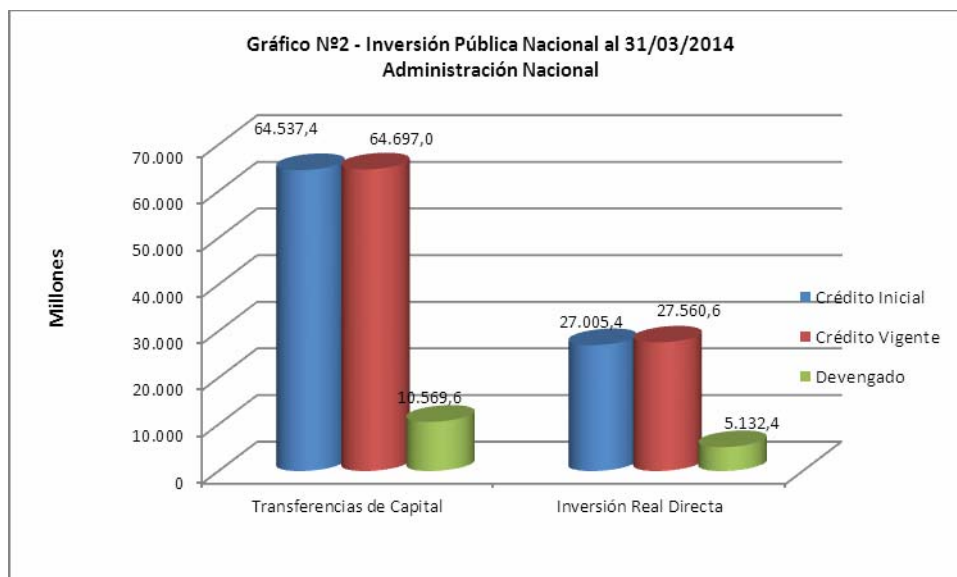
La Inversión Pública Nacional comprende las erogaciones destinadas a la adquisición o producción de bienes que incrementan el activo del Estado Nacional, Provincial y Municipal y también sirven como instrumento para la producción de bienes y servicios. Incluye la Inversión Real Directa (IRD) y las Transferencias de Capital (TC).

En el siguiente gráfico se aprecia que la Inversión Pública Nacional prevista para 2014 es de \$92.257,5 millones, mostrando una tendencia alcista desde 2005 donde alcanzó a \$7.871,3 millones.



La Inversión Real Directa abarca los gastos de adquisición o producción de bienes de capital que realiza por cuenta propia la Administración Nacional, alcanzando al 31/03/14 un gasto devengado de \$5.132,4 millones (18,6% del crédito vigente)¹. Asimismo, la Administración Nacional realiza transferencias de recursos para gastos de capital, los cuales al 31/03/14 totalizaron \$10.569,6 millones, representando el 16,3% del crédito vigente a dicha fecha:

¹ Los datos presupuestarios del presente informe son provisorios, con fecha de corte Sistema ESIDIF 21/04/14.



A continuación se expone un cuadro que resume el Crédito Inicial, el Crédito Vigente y la ejecución de la Inversión Pública Nacional al primer trimestre del ejercicio 2014, desagregada por sus principales componentes:

Cuadro N°1. Inversión Real Directa y Transferencias de Capital al 31/03/2014 (en millones de \$)

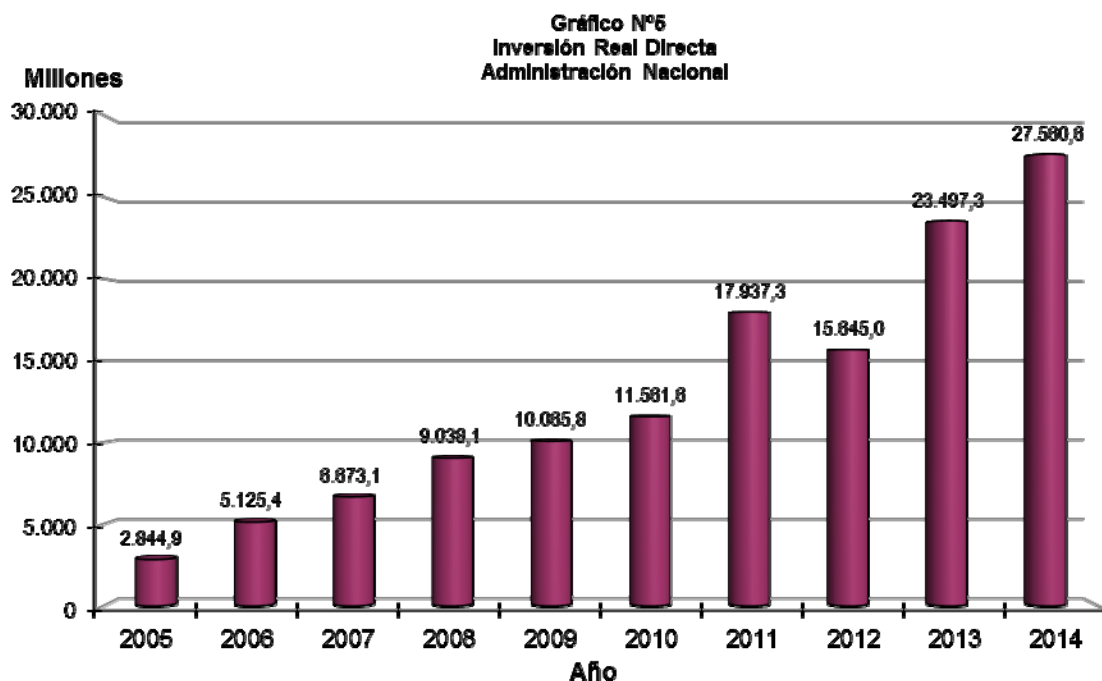
Administración Pública Nacional					
Concepto	Crédito Inicial	Crédito Vigente	Devengado	Participación	% Ejecución
Inversión Real Directa (IRD)	27.005,4	27.560,6	5.132,4	32,7%	18,6%
Proyectos	20.694,8	20.654,7	4.105,4	26,1%	19,9%
Maquinarias, Equipos y Otros	6.310,6	6.905,9	1.027,0	6,5%	14,9%
Transferencias de Capital	64.537,4	64.697,0	10.569,6	67,3%	16,3%
Inversión Pública Nacional Total	91.542,8	92.257,5	15.702,0	100,0%	17,0%

En lo que respecta a la Inversión Pública Total, se registró al 31/03/14 una ejecución de 17,0% del crédito vigente, representando las transferencias de capital el 67,3% del monto global ejecutado. Desde el punto de vista de la evolución del crédito presupuestario, al cierre del primer trimestre de 2014 los proyectos de inversión disminuyeron en \$40,2 millones (0,2%), la adquisición de bienes creció \$595,3 millones (9,4%) y la asignación inicial de las transferencias de capital aumentó en \$159,6 millones (0,2%).

CAPÍTULO I: INVERSIÓN REAL DIRECTA

I- EJECUCIÓN DE LA INVERSIÓN REAL DIRECTA

La Inversión Real Pública prevista para 2014 resulta de \$27.560,6 millones, mostrando un importante aumento desde 2005 donde alcanzó a \$2.844,9 millones.



La ejecución de la Inversión Real Directa registró una tasa de crecimiento anual acumulativa del 28,7% para el período 2005/2014, dando cuenta de su relevancia en la agenda pública en ese tramo.

1- Según Nivel Institucional

A continuación se expone un cuadro que muestra el comportamiento de la IRD al cierre del primer trimestre de 2014, por nivel institucional:

Cuadro N°2: Ejecución de la Inversión Real Directa al 31/03/2014 (en millones de \$)

Nivel Institucional	Crédito Inicial	Crédito Vigente	Devengado	Participación	% Ejecución
Administración Central	7.454,6	7.948,8	776,3	15,1%	9,8%
Organismos Descentralizados	17.667,8	17.728,8	3.957,6	77,1%	22,3%
Instituciones de Seguridad Social	1.883,0	1.883,0	398,5	7,8%	21,2%
TOTAL	27.005,4	27.560,6	5.132,4	100,0%	18,6%

Los Organismos Descentralizados ejecutaron el 77,1% del total del gasto al cierre del primer trimestre, con un porcentaje de ejecución respecto a la asignación presupuestaria del 22,3%. A continuación se expone una tabla que muestra las dependencias con mayor monto ejecutado al 31/03/2014 y la variación interanual en relación a idéntico período de 2013:

Cuadro N° 3. Ejecución Inversión Real Directa comparada al primer trimestre 2013/2014 (en millones de pesos)

Organismo	Ejecución 2013	Ejecución 2014	Variación
Dirección Nacional de Vialidad	1.932,0	3.522,4	82,3%
Administración Nacional de Seguridad Social (ANSES)	278,5	398,2	43,0%
Ministerio del Interior y Transporte	87,7	321,7	266,7%
Ministerio de Planificación Federal, Inversión Pública y Serv.	153,9	172,4	12,0%
Comisión Nacional de Actividades Espaciales	164,0	198,6	21,1%

Ente Nacional de Obras Hídricas de Saneamiento (ENOHSA)	61,5	116,2	88,9%
Subtotal	2.677,6	4.729,5	76,6%
Otros	254,2	402,9	58,5%
Total IRD	2.931,8	5.132,4	75,1%

Se aprecia en el cuadro la preponderancia de la inversión a cargo de la DNV, seguida por el gasto de la ANSES. En este último caso dicho gasto se refiere a la adquisición de computadoras en el marco del programa Conectar Igualdad. Asimismo se destaca el incremento registrado en el Ministerio de Interior y Transporte, como consecuencia de la adquisición de material ferroviario en el marco de la concreción de acuerdos internacionales con el Reino de España y la República Portuguesa.

2- Según Fuente de Financiamiento

Al considerarse las distintas fuentes de financiamiento se aprecia que el 96,4% del gasto de la IRD se financió con Tesoro Nacional, de acuerdo al siguiente detalle:

Cuadro N°4 Ejecución de la Inversión Real Directa por Fuente de Financiamiento al 31/03/2014 (en millones de \$)

Fuente de Financiamiento	Crédito Inicial	Crédito Vigente	Devengado	Participación	% Ejecución
Tesoro Nacional	21.368,5	21.911,7	4.945,3	96,4%	22,6%
Recursos Propios	724,5	748,3	36,2	0,7%	4,8%
Recursos con Afectación Específica	1.056,0	1.049,4	36,5	0,7%	3,5%
Transferencias Internas	1.492,4	1.492,4	10,6	0,2%	0,7%
Financiamiento Externo	2.364,0	2.358,8	103,8	2,0%	4,4%
Total	27.005,4	27.560,6	5.132,4	100,0%	18,6%

La ejecución con **Tesoro Nacional** incluyó \$3.504,3 millones para proyectos viales, \$383,2 millones para el citado programa Conectar Igualdad, \$315,1 millones para optimización del transporte ferroviario, \$187,6 millones para los proyectos de la Comisión Nacional de Actividades Espaciales, \$76,1 millones para obras hídricas y de saneamiento y \$70,9 millones para el proyecto Centro Cultural del Bicentenario en el edificio del Correo y Telecomunicaciones. Con **Financiamiento Externo** sobresalieron \$40,1 millones destinados a obras hídricas y de saneamiento en el Gran San Juan y en el Gran Tucumán, entre otros.

3- Según Ubicación Geográfica

La IRD abarca todo el territorio nacional, destacándose las provincias de Buenos Aires, Río Negro y Córdoba y la Ciudad Autónoma de Buenos Aires, que concentraron el 47,7% de la inversión total. En la provincia de **Buenos Aires** se ejecutaron \$667,6 millones incluyendo, principalmente, la inversión vial (\$566,1 millones) y obras hídricas y de saneamiento (\$20,7 millones). En la provincia de **Río Negro** se ejecutaron \$324,7 millones, mayormente destinados a construcciones de rutas, comprendiendo la inversión en la Ruta Nacional N°23 y en la Ruta Nacional N°3. En la provincia de **Córdoba** se ejecutaron \$291,1 millones, principalmente para obras en rutas (\$205,4 millones).

En el caso de la **Ciudad Autónoma de Buenos Aires** (\$1.166,9 millones) se registró una importante inversión en el Centro Cultural del Bicentenario en el Edificio del Correo (\$70,9 millones), entre otros conceptos.

II- EJECUCIÓN FÍSICA DE LOS PROYECTOS DE INVERSIÓN

En el presente apartado se analiza la ejecución de los proyectos de inversión, considerando un subconjunto de iniciativas de gran envergadura, que representa el 71,4% del costo total de la cartera:

Cuadro Nº 5. Principales Proyectos de Inversión ordenados según Costo Total (en millones de pesos)

Organismo	Programas/Proyectos	Costo Total (CT)*	Devengado Ac. 31/12/13	Devengado 31/03/14	% Dev. Ac. al 31/03/14/CT
DNV	Construcción de Rutas	129.070,1	27.063,5	2.050,1	22,6%
DNV	Proyectos CReMa	22.475,8	7.207,5	322,1	33,5%
DNV	Obras en Corredores Viales	14.606,7	2.421,5	628,8	20,9%
DNV	Mantenimiento de Rutas	6.325,2	850,3	473,8	20,9%
CONAE	Misiones Satelitales	3.006,5	1.891,9	111,3	66,6%
CNEA	Construcción Reactor de Baja Potencia CAREM Fase II	1.750,0	1.107,6	13,6	64,1%
Sec. Obras Púb.	Centro Cultural del Bicentenario en el Edificio del Palacio del Correo	1.984,8	832,3	70,9	45,5%
	Subtotal	179.219,10	41.374,60	3.670,6	25,2%
	Total Proyectos	253.450,40	51.631,1	4.105,4	23,0%

(*) Costo total de proyectos de inversión, Inicio del ejercicio 2014.

A continuación se describen los proyectos de inversión citados en el cuadro anterior:

Dirección Nacional de Vialidad (DNV):

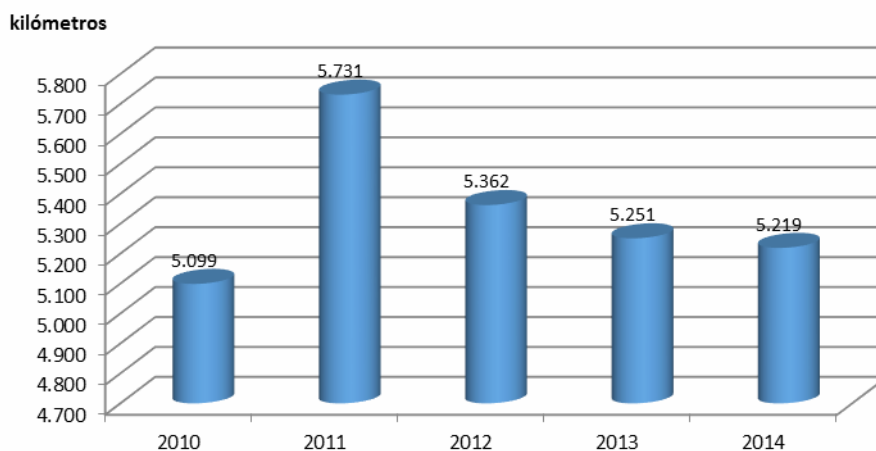
La Dirección Nacional de Vialidad tiene a su cargo el mantenimiento y la rehabilitación de 39.620 kilómetros de la red vial nacional y, eventualmente, realiza intervenciones en rutas fuera de la jurisdicción nacional.

Construcción de Rutas: representa la principal acción de inversión real directa que lleva a cabo la DNV, construyendo y rehabilitando rutas en toda la República Argentina. Al 31/03/14, en el subprograma **Pasos Fronterizos y Corredores Viales de Integración**, se finalizó la sección Río Mocoetá-Arroyo Curupicay en la Ruta Nacional Nº14 (33,56 kilómetros en la provincia de Entre Ríos) y la sección Arroyo Curupicay- empalme Ruta Nacional Nº127 (29,34 kilómetros en la provincia de Corrientes). En el subprograma **Obras por Convenio con Provincias** se finalizaron obras en la Ruta Provincial Nº3, tramo Caleta Olivia-Gran Bajo San Julián (55,60 kilómetros en la provincia de Santa Cruz) y obras varias en provincias en 6 kilómetros. Adicionalmente, se encontraban en ejecución obras en la Ruta Nacional Nº23 (129 kilómetros en la provincia de Río Negro), Ruta Nacional Nº242 (7 kilómetros en la provincia de Neuquén), Ruta Nacional Nº76 (39 kilómetros en la provincia de La Rioja), Ruta Nacional NºA008 (11 kilómetros en la provincia de Santa Fe) y Ruta Nacional Nº 281 (32,55 kilómetros en la provincia de Santa Cruz).

Al 31/03/14, en el subprograma **Mejoramiento y Reconstrucción en Puentes**, se finalizaron los trabajos en el puente sobre Arroyo Colastiné en Ruta Nacional Nº12 (37 metros en la provincia de Santa Fe), 105 metros en varias rutas nacionales y estuvieron en ejecución 3.256 metros durante el primer trimestre. En **Mejoramiento y Reposición de Rutas** estuvieron en ejecución 4.360 kilómetros y se finalizó el tramo en Ruta Nacional Nº40 Rospentek-Güer Aike Sección III Estancia Bella Vista-Estancia Buitreras (41 kilómetros en la provincia de Santa Cruz) y rehabilitaciones menores en el ámbito nacional (22 kilómetros).

Seguidamente se presenta la evolución del programa **Construcciones**² de rutas durante el último quinquenio, observándose el volumen de los kilómetros en construcción al cierre del primer trimestre:

Gráfico N°6
DNV - Kilómetros en construcción durante el 1º trimestre (Programa Construcciones)



Proyectos Contratos de Recuperación y Mantenimiento (C.Re.Ma.): Al 31/03/14 las mallas en ejecución ascendían a 578 kilómetros en promedio para **C.Re.Ma I**, a 494 kilómetros para **C.Re.Ma II**, a 4.129 kilómetros para **C.Re.Ma III**, a 5.433 kilómetros para **C.Re.Ma IV** y a 180 kilómetros para **C.Re.Ma V**.

Mantenimiento de Rutas: Al 31/03/14 se efectuó el mantenimiento directo de caminos e indirecto mediante el **Sistema de Transferencias de Funciones Operativas** (se transfieren las funciones a las vialidades provinciales por convenios) y el **Sistema Modular**. La evolución de los kilómetros atendidos durante el quinquenio 2010/2014 se expone a continuación:

Cuadro N° 6. Mantenimiento de la Red Vial (en kilómetros)

Sistema	2010	2011	2012	2013	2014
Directo	9.265	8.173	10.026	10.431	9.294
Sistema de Transferencias de Funciones Operativas	5.844	5.879	4.132	3.422	6.669
Sistema Modular	1.322	945	736	1.024	1.178
Total	16.431	14.997	14.894	14.877	17.141

Los kilómetros comprenden al promedio de los cuatro trimestres del de cada año, excepto el 2014 que corresponde al I trimestre.

Cabe agregar que durante el primer trimestre de 2014 estuvieron en trabajo 2.288 kilómetros de obras de conservación mejorativa y se finalizaron diversos tramos en la Ruta Nacional N° 119 (44,01 kilómetros), de alcantarilla transversal (26,57 kilómetros) y obras menores en 229,42 kilómetros. Asimismo, se finalizaron 3 kilómetros en obras de seguridad vial, encontrándose en ejecución trabajos en 120 kilómetros.

Por su parte, al 31/03/14 se encontraban en ejecución 13 obras de emergencia y trabajos de señalización horizontal en 21.094 kilómetros. Además, se finalizaron trabajos de señalización en 3.914,13 kilómetros en la zona Litoral (Buenos Aires, Entre Ríos, Corrientes, Misiones, Chaco, Formosa y Santa Fe) y en 1.062,81 kilómetros en rutas varias del territorio nacional.

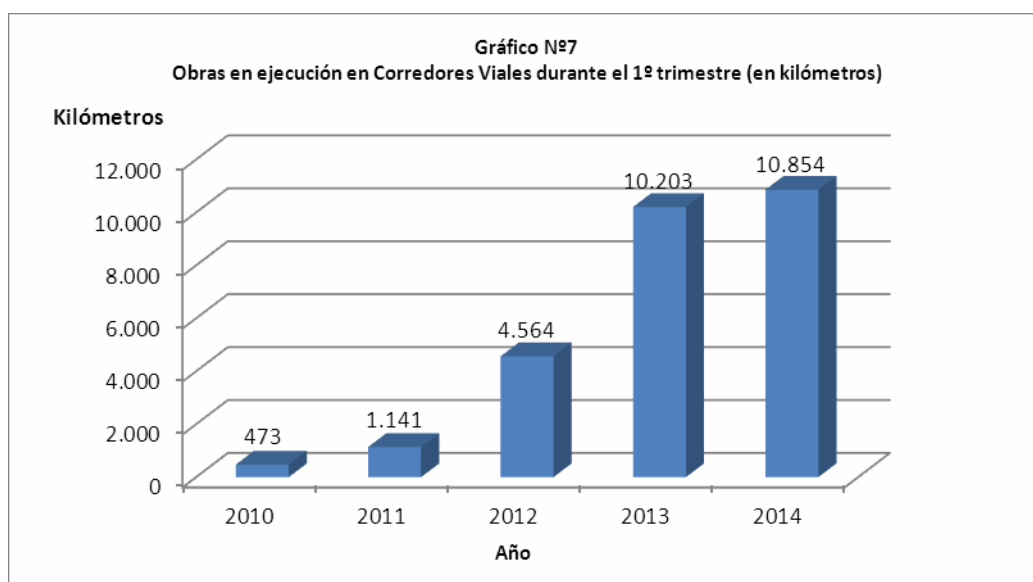
² Abarca las obras de inversión a cargo de la DNV, que se ejecutan bajo la modalidad de proyectos de inversión presupuestarios.

Respecto al programa Obras en Corredores estuvieron en ejecución, durante el primer trimestre, 3.246 kilómetros en recuperación y 7.540 kilómetros mantenidos y asistidos; finalizándose 267 kilómetros que fueron rehabilitados:

Cuadro N° 7. Obras de Mantenimiento y Servicios de Apoyo al 31/03/2014

Ruta	Corredor Vial	Provincia	Longitud
R.N.N°3-205-226-252	Corredor Vial I	Buenos Aires	1.027,8
R.N.N°5-188	Corredor Vial II	Interprovincial	769
R.N.N°7	Corredor Vial III	Interprovincial	724,02
R.N.N°18-19-34-38	Corredor Vial IV	Interprovincial	1.000,69
R.N.N°11-A009-9Aut.Rosario Córdoba-A012-193	Corredor Vial V	Interprovincial	1.293,7
R.N.N°12-16	Corredor Vial VI	Interprovincial	933,5
R.N.N°34-9	Corredor Vial VII	Interprovincial	797,83
R.N.N°8-36-33-A005	Corredor Vial VIII	Interprovincial	741,33
R.N.N°5	Corredor Vial X	Buenos Aires	251,89
Total			7.539,76

Seguidamente se presenta la evolución de los kilómetros en recuperación en los corredores viales concesionados durante el período 2010-2014, apreciándose la fuerte suba suscitada a partir de 2012:



Comisión Nacional de Actividades Espaciales:

Misiones Satelitales: Al 31/03/14 en el marco del Plan Espacial Nacional 2007/2014 se realizaron inversiones en el Proyecto Misiones Satelitales, cuya composición se expone a continuación:

Cuadro N° 8. Misiones Satelitales en Curso

Satélite	Misión	Socios
SAOCOM	Observación de la tierra	Italia, Bélgica y Brasil
SABIA 3-SARE I	Observación de la tierra	Brasil
SABIAMAR	Observación de la tierra	Brasil

En la obra **Misión SAOCOM** continuaron las tareas de ingeniería de detalle y construcción de modelos de calificación de la estructura del satélite y del instrumento SAR, participando la firma INVAP SE en las tareas que corresponden a la construcción, integración y ensayos de los

modelos de vuelo de los satélites SAOCOM 1 y SAOCOM 1 B. Se completó el trámite y comenzaron a ejecutarse los contratos con los entes y las empresas que participan en el proyecto: VENG S.A. (soporte de ingeniería de sistema e integración de la antena SAR), Comisión Nacional de Energía Atómica (paneles solares y estructura de la antena SAR), DTA de Córdoba (electrónica distribuida del instrumento radar) y Facultad de Ingeniería de la Universidad Nacional de La Plata (verificación termomecánica de la antena SAR).

Los trabajos de la **Misión SABIA 3-SARE I** concernieron a las tareas de ingeniería conceptual del satélite, basándose en el concepto de arquitectura segmentada que remite a pequeños satélites que orbitan juntos formando un conjunto capaz de contener distintos instrumentos para observación de la tierra. Durante el primer trimestre comenzó el desarrollo y construcción de los cuatro primeros segmentos a diseñar con el criterio de arquitectura segmentada, que se lanzarán en conjunto con el satélite SAOCOM 1B a fines del año 2016.

Respecto a la **Misión SABIAMAR**, finalizó el desarrollo de la ingeniería conceptual, cuyo primer objetivo es establecer los requerimientos de la misión. Al cierre del primer trimestre continuó la elaboración de un contrato con la empresa INVAP, para llevar adelante la componente argentina de esta Misión, que consiste en construir la plataforma de instrumentos de cada uno de los satélites. La parte brasileña aportará la plataforma de servicios de cada uno de los satélites.

Comisión Nacional de Energía Atómica:

Construcción de Reactor de Baja Potencia CAREM Fase II: al 31/03/14 se continuó el proceso de restauración del predio CAREM (en la localidad bonaerense de Lima), se realizó la renovación de los antiguos laboratorios químicos, se preparó el sistema contra incendios y se integró el enlace telefónico y de internet entre el predio y la Sede Central. Asimismo se contrató a la firma NASA para la ejecución de la obra civil, estando a cargo de CNEA la dirección de la obra. El proyecto de inversión contempla una inversión global de \$1.750 millones y registró al 31/03/14 un avance físico del 27,41%.

Secretaría de Obras Públicas:

Centro Cultural del Bicentenario en el Edificio del Palacio del Correo: el propósito del proyecto es preservar un edificio histórico de la Ciudad Autónoma de Buenos Aires, creando un centro cultural para uso de la ciudadanía. El lugar amalgama diferentes expresiones culturales del país y la región en sus más de 100 mil metros cuadrados, con un auditorio con capacidad para 2 mil personas, microcines, espacios para exposiciones y salas de música. Al 31/03/14 se registró un avance físico acumulado de 76,88%.

III- MAQUINARIA, EQUIPOS y OTROS

En el presente apartado se analizan las acciones más relevantes relativas a los gastos de inversión sin considerar las obras de inversión (analizadas en el apartado precedente). En ese

marco, se exponen a continuación diversos conceptos representativos del gasto realizado durante el primer trimestre de 2014:

Cuadro N° 9. Principales transferencias de capital al 31/03/14 (en millones de pesos), según devengado

Concepto	Crédito Inicial	Crédito Vigente	Devengado	Participación
Conectar Igualdad	1.531,5	1.531,5	383,2	37,3%
Equipamiento Ferroviario	650,7	650,7	315,1	30,7%
Equipamiento Educativo	41,8	486,2	25,6	2,5%
Equipamiento en Salud	292,9	356,6	7,9	0,8%
Equipo Militar y de Seguridad	281,8	261,9	5,0	0,5%
Subtotal	2.798,8	3.286,9	736,9	71,8%
Otros	3.511,8	3.619,0	290,1	28,2%
Total	6.310,6	6.905,9	1.027,0	100,0%

Conectar Igualdad

El Programa Conectar Igualdad tiene el objetivo de entregar una netbook a todos los estudiantes y docentes de las escuelas públicas secundarias, de educación especial, y de los institutos de formación docente. Se propone, además, capacitar a los docentes en el uso de esta herramienta, y elaborar propuestas educativas que favorezcan su incorporación en los procesos de enseñanza y aprendizaje.

Al 31/03/14 se erogaron \$383,2 millones (25,0% del crédito) para la compra de computadoras, representando el concepto de mayor relevancia presupuestaria vinculado con equipamiento. En cuanto a los aspectos físicos, se adquirieron 219.295 computadoras para alumnos y docentes de escuelas secundarias, superando las 80.000 previstas por una aceleración en el proceso de entrega por parte de los proveedores.

Equipamiento Ferroviario

Al 31/03/14 la ejecución alcanzó el 48,4% del crédito vigente (\$315,1 millones). Dicho gasto se encuentra vinculado principalmente a las tareas de nacionalización, almacenaje y otros conceptos correspondientes a operaciones de compra de material rodante a la República Popular de China.

Equipamiento Educativo

Entre los conceptos inherentes al equipamiento educativo, se destaca la asignación vinculada a las Aulas Digitales (\$351,2 millones) que no presentó ejecución financiera al cierre del trimestre. La iniciativa se compone de un equipamiento (netbooks, servidor pedagógico, proyector, pizarra digital, entre otros) que acompaña la flexibilidad de las diversas propuestas pedagógicas para cumplir los objetivos de cada nivel educativo. En términos físicos, al 31/03/14 se equiparon 150 aulas de las 2.000 previstas por demoras en el proceso licitatorio para la adquisición de los componentes necesarios, proyectándose que dicho desvío se corrija los trimestres futuros, una vez resuelto el proceso de adquisición.

Equipamiento en Salud

La ejecución del trimestre alcanzó apenas el 2,2% del monto presupuestado. Dentro de los créditos asignados para gastos de inversión en Salud, sobresalen \$172,5 millones

correspondientes al Fortalecimiento del Sistema Público de Salud (equipos sanitarios y ambulancias, entre otros), con una ejecución de \$0,2 millones al 31/03/14.

Por otra parte, se prevén asignaciones por \$61,4 millones en el Programa 38 – Funciones Esenciales de Salud Pública (principalmente para equipos varios), con una ejecución de apenas \$1,3 millones al 31/03/14. Dicho programa es financiado parcialmente con aportes del Banco Internacional de Reconstrucción y Fomento (BIRF) y corresponde a los préstamos FESP I y II cuyos objetivos son fortalecer las Funciones Esenciales de Salud Pública y a reducir la mortalidad y morbilidad producidas por la exposición de la población a factores de riesgo asociados con la salud, en particular a aquellos vinculados a un conjunto priorizado de programas sanitarios, así como reducir la incidencia y prevalencia de enfermedades crónicas.

Equipo Militar y de Seguridad

Al 31/03/14 la ejecución del gasto alcanzó el 1,9% del crédito vigente. Dentro de los créditos asignados se destaca la atención de equipamiento para las Fuerzas de Seguridad, a los fines de fortalecer su capacidad de respuesta y satisfacer las mayores competencias vinculadas a la seguridad ciudadana. Por otro lado, se prevén asignaciones inherentes al fortalecimiento material de las Fuerzas Armadas, conforme a sus necesidades de equipamiento:

En el siguiente cuadro, se expone la asignación vigente y el gasto de acuerdo a su naturaleza (defensa o seguridad):

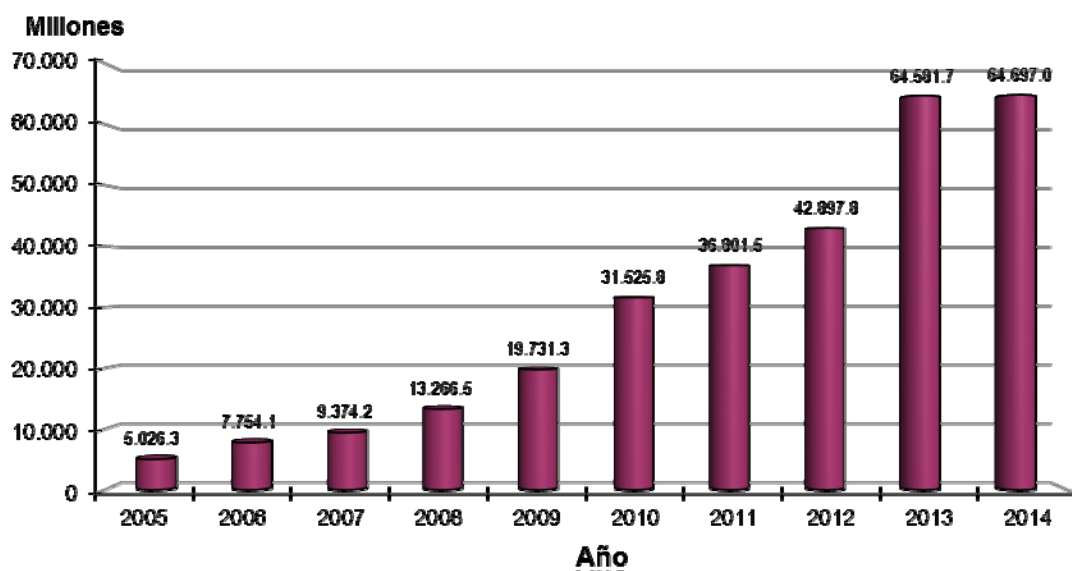
Concepto	Crédito Inicial	Crédito Vigente	Devengado	% Ejec./CV
Gastos de capital vinculados a Seguridad	352,1	305,9	20,3	6,6
Gastos de capital vinculados a Defensa	9,6	9,6	0,0	0,0
Otros	2,3	2,3	0,0	0,2
Total	363,9	317,7	20,3	6,4

CAPÍTULO II: TRANSFERENCIAS DE CAPITAL

I- EJECUCIÓN DE LAS TRANSFERENCIAS DE CAPITAL

La ejecución de las Transferencias de Capital registró una tasa de crecimiento anual acumulativa del 32,8% para el período 2005/2014, como se aprecia en el siguiente gráfico:

**Gráfico N°8
Transferencias de Capital (TC)
Administración Nacional**



La ejecución prevista de las transferencias resulta de \$64.697,0 millones al cierre del primer trimestre de 2014.

1- Según Nivel Institucional

Las transferencias de capital son realizadas, en su mayor parte, por la Administración Central, según se observa en el siguiente cuadro:

Cuadro N°9: Ejecución de las Transferencias de Capital al 31/03/2014 (en millones \$)

NIVEL INSTITUCIONAL	Crédito Inicial	Crédito Vigente	Devengado	Composición del Gasto	% de ejecución
Administración Central	60.289,3	60.445,2	9.544,0	90,3%	15,8%
Organismos Descentralizados	4.248,1	4.251,8	1.025,6	9,7%	24,1%
TOTAL	64.537,4	64.697,0	10.569,6	100,0%	16,3%

A continuación se expone una tabla que muestra las dependencias con mayor ejecución de transferencias de capital al 31/03/14 y la variación interanual respecto al ejercicio 2013:

Cuadro N° 13. Ejecución Transferencias de Capital al cierre del primer trimestre (en millones de pesos)

Organismo	Ejecución 2013	Ejecución 2014	Variación
Obligaciones a Cargo del Tesoro (OCT)	3.514,3	4.284,3	21,9%
Ministerio de Planificación Federal, Inversión Pública y Servicios	2.210,4	3.159,2	42,9%
Dirección Nacional de Vialidad (DNV)	517,6	614,8	18,8%
Ministerio del Interior y Transporte	121,6	572,1	370,5%
Ministerio de Educación	388,5	426,3	9,7%
Ente Nacional de Obras Hídricas de Saneamiento (ENOHSA)	291,7	378,2	29,7%
Subtotal	7.044,1	9.434,9	33,9%
Otros	178,8	88,8	-50,3%
Total TC	7.222,9	9.523,7	31,9%

Las transferencias efectuadas por Obligaciones a Cargo del Tesoro (de mayor peso relativo) correspondieron, principalmente, al Fondo Federal Solidario y a las firmas AySa S.A., Empresa Argentina de Soluciones Satelitales (AR-SAT), Nucleoeléctrica Argentina (NASA), Energía Argentina SA, Administración de Infraestructura Ferroviaria SE, Yacimientos Carboníferos Río Turbio y Belgrano Cargas y Logística . El Ministerio de Planificación Federal, Inversión Pública y Servicios transfirió fondos para infraestructura habitacional y social, política energética y para obras públicas.

Además se destacaron los fondos para el transporte aerocomercial (Ministerio del Interior y Transporte), para la construcción de rutas por convenio con las provincias (Dirección Nacional de Vialidad), para equipamiento e infraestructura educativa (Ministerio de Educación) y para agua y saneamiento (ENOHSA).

2- Según Fuente de Financiamiento

Cuadro N°14: Ejecución de las Transferencias de Capital por Fuente Financiamiento al al 31/03/2014 (en millones \$)

Fuente de Financiamiento	Crédito Inicial	Crédito Vigente	Devengado	Participación	% de ejecución
Tesoro Nacional	52.391,6	52.541,6	9.382,8	88,8%	17,9%
Financiamiento Externo	7.877,1	7.893,9	556,6	5,3%	7,1%
Crédito Interno	3.120,0	3.120,0	493,9	4,7%	15,8%
Recursos con Afectación Específica	891,6	884,4	126,8	1,2%	14,3%
Otros Recursos Internos	257,1	257,1	9,3	0,1%	3,6%
Total	64.537,4	64.697,0	10.569,6	100,0%	16,3%

El **Tesoro Nacional** concentró el mayor gasto en transferencias, sobresaliendo las realizadas al Fondo Federal Solidario (\$1.547,3 millones), al programa Desarrollo Habitacional "Techo Digno" (\$1.037,7 millones), a AySA S.A. (\$885,6 millones), a Nucleoeléctrica Argentina S.A. (\$800,0 millones), a Administración de la Infraestructura Ferroviaria S.E.(\$754,4 millones), a la construcción de rutas por convenios con provincias (\$607,2 millones), a Energía Argentina S.A. (\$558,3) y para apoyo al transporte aerocomercial (\$500,0 millones).

El **Crédito Externo** fue aplicado, principalmente, al desarrollo del Norte Grande (\$246,6 millones), al Desarrollo de la Infraestructura Vial Productiva (\$132,2 millones) y a AySA (\$48,3 millones); mientras que los **Recursos Afectados** correspondieron fundamentalmente al Fondo Eléctrico de Desarrollo del Interior (\$94,8 millones). En **Recursos internos** fueron importantes las transferencias realizadas a la Empresa Argentina de Soluciones Satelitales (ARSAT) por \$355,4 millones.

3- Según Ubicación Geográfica

Las transferencias de capital se concentraron, fundamentalmente, en la Ciudad Autónoma de Buenos Aires y en la provincia de Buenos Aires (45,8% del monto global). En el caso de la Ciudad Autónoma de Buenos Aires debe considerarse que una gran cantidad de obras no se ejecutan en el ámbito territorial de la jurisdicción, pero se imputan allí por estar constituido el domicilio legal de los receptores de las transferencias.

En la **provincia de Buenos Aires** se destacaron, entre otras, las transferencias para el Fondo Federal Solidario (\$328,2 millones), para la construcción de rutas por convenio con las provincias (\$212,4 millones), para el programa Acciones para el Mejoramiento Habitacional e Infraestructura Básica (\$116,6 millones), para el desarrollo habitacional "Techo Digno" (\$84,1 millones), para urbanización de asentamientos precarios (\$66,5 millones) y para obras en la Cuenca Matanza Riachuelo (\$44,3 millones).

4- Según Beneficiario

Se presenta a continuación un cuadro que muestra los fondos transferidos para infraestructura al primer trimestre de 2014, de acuerdo a la naturaleza del beneficiario:

Cuadro Nº 15. Ejecución por Beneficiario al 31/03/14 (en millones de pesos)

Beneficiario	Devengado	% Part. Dev.
Gobiernos Provinciales	5.042,3	47,7%
Sector Público Empresarial	3.659,0	34,6%
Gobiernos Municipales	1.064,8	10,1%
Empresas Privadas	531,5	5,0%
Fondos Fiduciarios y otros Entes	141,9	1,3%
Otros	130,0	1,2%
Total	10.569,6	100,00%

En el cuadro precedente se aprecia el impacto de las erogaciones con destino a los gobiernos provinciales, que representaron el 47,7% del monto total ejecutado en el primer trimestre 2014 y con destino al sector público empresarial, que representaron el 34,6%. Estas últimas se concentraron en asistencias financieras a la empresa Agua y Saneamientos Argentinos SA (\$933,9 millones), a Nucleoeléctrica Argentina SA (\$800,0 millones), a la Administración de Infraestructura Ferroviaria SE (\$797,7 millones), a Energía Argentina SA (\$558,3 millones) y a la Empresa Argentina de Soluciones Satelitales S.A. (\$355,4 millones).

II- DETALLE DE LA EJECUCIÓN DE LAS TRANSFERENCIAS DE CAPITAL

En el presente apartado se analizan las acciones más relevantes financiadas por transferencias de capital que efectúa la Administración Pública Nacional, considerando un subconjunto de iniciativas que representa el 95,9% del gasto realizado durante el primer trimestre del ejercicio 2014:

Cuadro Nº 16. Principales transferencias de capital al 31/03/14 (en millones de pesos), según devengado

Concepto	Crédito Inicial	Crédito Vigente	Devengado	Participación
Políticas de Transporte	6.321,7	6.921,7	2.127,3	20,1%
Asistencia Financiera al Sistema Energético	11.960,0	11.902,8	1.970,7	18,6%
Acciones de Vivienda	9.107,7	9.107,7	1.924,0	18,2%
Fondo Federal Solidario	13.454,0	13.454,0	1.547,3	14,6%
Infraestructura Hídrica y Saneamiento	6.124,1	6.124,1	1.325,4	12,5%
Infraestructura y Equipamiento Educativo	5.975,4	5.549,1	592,5	5,6%
Inversión en Comunicaciones	5.403,8	5.458,8	397,7	3,8%
Acciones en el Norte Grande Argentino	2.994,5	2.994,5	246,6	2,3%
SubTotal	61.341,2	61.512,6	10.131,5	95,9%
Otros	3.196,2	3.184,4	438,1	4,1%
Total	64.537,4	64.697,0	10.569,6	100,0%

Políticas de Transporte

Al 31/03/14 se devengaron \$2.127,3 millones, destinándose el 60,2% a instituciones provinciales y municipales y a empresas privadas concesionarias de los servicios de transporte, con el objeto de optimizar, garantizar y eficientizar el transporte ferroviario, vial, marítimo y aéreo, tal como se detalla en el siguiente cuadro:

Cuadro Nº 17: Principales Beneficiarios en materia de Transporte al 31/03/2014 (en millones de pesos)

Beneficiario	Devengado	Participación
Administración de Infraestructura Ferroviaria S.E.	797,7	37,5%
Administración Central Provincial	531,6	25,0%
Belgrano Cargas y Logística	46,9	2,2%
Ferrovías S.A.	0,2	0,0%
Otros Beneficiarios	751,0	35,3%
Total	2.127,3	100,0%

El objetivo de las ayudas a empresas privadas es contribuir a cubrir los gastos de sostenimiento y reposición de la flota por parte de los concesionarios del servicio ferroviario de pasajeros, principalmente en el área metropolitana de Buenos Aires. En este sentido, continuaron las acciones de rehabilitación y recuperación del Belgrano Cargas, el corredor Buenos Aires-Rosario y el corredor Buenos Aires-Mar del Plata; la adecuación y puesta en valor de las vías de la línea San Martín y la adecuación de las estaciones de la línea Sarmiento, destacándose la culminación de la estación Villa Luro del Programa de Obras, Trabajos Indispensables y Adquisición de Bienes.

En lo que respecta a las transferencias a las provincias, sobresalieron por su envergadura (\$392,6 millones), las obras de mejoramiento y construcción de caminos y rutas de todo el país llevadas adelante por la Dirección Nacional de Vialidad (DNV).

Asistencia Financiera al Sistema Energético

Al 31/03/14 el sector energético recibió \$1.970,7 millones en concepto de transferencias de capital, de acuerdo al siguiente detalle:

Cuadro Nº 18: Principales iniciativas en Energía y Combustibles al 31/03/14 (En millones de pesos)

Beneficiario	Devengado	Participación
Transferencias a Nucleoeléctrica Argentina S.A.	800,0	40,6%
Transferencias a Energía Argentina S.A.	558,3	28,3%
Administración Central Provincial	173,9	8,8%
Desarrollo de Líneas de Alta Tensión	117,3	6,0%
Fondo Eléctrico de Desarrollo del Interior (FEDEI)	94,8	4,8%
Asistencia a Gobiernos Provinciales y Municipales para la Mejora de la Red de Gas	72,2	3,7%
Otros conceptos	154,3	7,8%
Total	1.970,7	100,0%

En lo relativo a los fondos destinados a NASA, continuaron las obras de terminación de la Central Nuclear Atucha II, como así también los trabajos de extensión de la vida útil de Embalse y de mantenimiento de Atucha I.

Por el lado de las transferencias para ENARSA, se devengaron \$558,3 millones en obras de infraestructura como ser la construcción de la Central Termoeléctrica de Ensenada de Barragán a Ciclo Abierto y la Central Termoeléctrica Brigadier López Ciclo Abierto, bajo el Programa de Generación Eléctrica a partir de Fuentes Renovables.

Al 31/03/14 se ejecutaron \$117,3 millones en lo que respecta a la ampliación de redes eléctricas de Alta Tensión con el objeto de conectar emprendimiento de generación en marcha, como ser la Central Termoeléctrica de Río Turbio y futuros proyectos hidráulicos y eólicos, totalizando un **transporte de 500 Kv**. Adicionalmente, se efectúan transferencias para la ejecución de obras comprendidas en la segunda etapa del Plan Federal de Transporte de Energía Eléctrica como así también en el marco del Fondo Fiduciario para el Transporte Eléctrico Federal³.

El Fondo Especial de Desarrollo Eléctrico del Interior (FEDEI) tiene como finalidad la realización de obras para la generación, subtransmisión y distribución urbana y rural de energía eléctrica como así también la adquisición de materiales, respondiendo a las necesidades de desarrollo energético provincial. Al 31/03/14 se devengaron \$94,8 millones, siendo los principales destinos las provincias de Misiones (\$6,7 millones), La Rioja (\$6,3 millones), Santa Cruz (\$5,1 millones) y Formosa (\$5,0 millones).

En lo que respecta a transferencia a la Administración Central Provincial, se destacaron las asistencias para obras vinculadas al tendido de líneas de media y baja tensión, conforme los convenios suscriptos entre el Estado Nacional y los gobiernos provinciales, principalmente con la provincia de Entre Ríos (\$103,8 millones) y la provincia de La Pampa (\$54,9 millones).

Por otra parte, se destinaron \$56,6 millones para la construcción del gasoducto fueguino en la Provincia de Tierra del Fuego, Antártida e Islas del Atlántico Sur, en el marco de las acciones que el Estado Nacional realiza en pos de mejorar la Red de Gas Natural Nacional.

Acciones de Vivienda

Al 31/03/14 se devengaron \$1.924,0 millones en asistencias financieras para la construcción de **vivienda**, de las cuales el 99,6% se destinaron a los gobiernos provinciales y municipales para planes habitacionales como Techo Digno, Infraestructura Básica Habitacional, Mejor Vivir y Provisión de Agua Potable, Ayuda Social y Saneamiento Básico (PROPASA). A continuación se expone la evolución de los programas de vivienda realizados a en todo la República Argentina:

Cuadro Nº 19: Programas Federales de Vivienda. Cantidad de obras al 31/03/14

Programa	Iniciativa	Terminadas
Techo Digno	Construcción de viviendas	3.112
Programa Federal de Integración Socio-comunitaria por Cooperativa	Viviendas, soluciones habitacionales y centros integrales	2.476
Programa Federal de Mejoramiento de Viviendas	Mejor vivir en municipios y entidades intermedias	2.312
Plan Solidaridad Habitacional y otras iniciativas	Viviendas y soluciones habitacionales	874
Urbanización de Villas y Asentamientos Precarios	Viviendas y soluciones habitacionales	200
PROPASA	Proyectos de agua potable y saneamiento	2
Obras de Infraestructura Urbana por Cooperativa	Proyectos varios	10
TOTAL		8.986

³ El Fondo Fiduciario para el Transporte Eléctrico Federal, creado por la Ley Nº 25.401, se constituyó con recursos provenientes del incremento de \$ 0,0006 por Kw/h en el cargo establecido para cada operación de compra de energía en el Mercado Eléctrico Mayorista (MEM) con el propósito de ampliar la red de alta tensión en 500 KV.

Fondo Federal Solidario:

Está integrado por el 30% de la recaudación de los derechos de exportación de soja y sus derivados y se destina a financiar en provincias y municipios obras de infraestructura sanitaria, educativa, hospitalaria, de vivienda o vial. Estas asistencias financieras representaron el 14,6% de las transferencias de capital ejecutadas al 31/03/14 detallándose a continuación lo recibido por cada provincia:

Cuadro Nº 20: Fondo Federal Solidario al 31/03/14 (en millones de pesos)

Provincia	Devengado	Participación
Buenos Aires	328,2	21,2%
Santa Fe	133,6	8,6%
Córdoba	132,7	8,6%
Chaco	74,6	4,8%
Entre Ríos	73,0	4,7%
Tucumán	71,1	4,6%
Mendoza	62,3	4,0%
Santiago del Estero	61,8	4,0%
Salta	57,3	3,7%
Corrientes	55,6	3,6%
Formosa	54,4	3,5%
San Juan	50,5	3,3%
Misiones	49,4	3,2%
Jujuy	42,5	2,7%
Catamarca	41,2	2,7%
Río Negro	37,7	2,4%
Ciudad Autónoma de Buenos Aires	36,9	2,4%
San Luis	34,1	2,2%
La Rioja	30,9	2,0%
La Pampa	28,1	1,8%
Neuquén	25,9	1,7%
Chubut	23,6	1,5%
Santa Cruz	23,6	1,5%
Tierra del Fuego, Antartida e Islas del Atlántico	18,4	1,2%
Total	1.547,3	100,0%

Infraestructura Hídrica y de Saneamiento

Las transferencias de capital inherentes a obras de infraestructura hídrica y saneamiento alcanzaron un devengado de \$1.325,4 millones, destinándose el 70,5% a la firma AySA S.A el sostenimiento y la expansión de las plantas y redes de distribución, destacándose las tareas en la planta potabilizadora Paraná de las Palmas en el Dique Luján y la Planta de Pretamientos Cloacales en Berazategui, ambas en la provincia de Buenos Aires. El restante gasto se destinó a gobiernos provinciales y municipales mediante los programas a cargo del Ente Nacional de Obras Hídricas de Saneamiento (ENOHSA); habilitándose 65 obras inherentes al Plan Agua Más Trabajo, el Programa de Obras de Saneamiento en Áreas de Riesgo Sanitario (PROARSA), el Programa Agua y Saneamiento para Todos (PAST), el Programa de Obras Menores de Saneamiento (PROMES) y otras acciones llevadas adelante por el ENOHSA, principalmente en las provincias de Tucumán, Buenos Aires y Santa Fe.

Infraestructura y Equipamiento Educativo

Al 31/03/14 se devengaron \$592,5 millones, destinándose el 79,5% a gobiernos provinciales y el 5,1% a instituciones de enseñanza provincial con el objeto de mejorar la infraestructura educativa, principalmente en el nivel primario y secundario. El restante 15,4% se aplicó a universidades, gobiernos municipales, empresas públicas y privadas y otras instituciones de enseñanza. A continuación se detalla la distribución geográfica de la ayuda financiera al sector educativo:

Cuadro Nº 21: Distribución Geográfica Asistencia Financiera para Infraestructura al 31/03/14

Provincia	Devengado	Participación
Buenos Aires	207,8	35,1%
La Rioja	80,6	13,6%
Misiones	38,1	6,4%
Salta	32,9	5,5%
Ciudad Autónoma de Buenos Aires	32,3	5,5%
Córdoba	31,1	5,3%
Tucumán	18,0	3,0%
Chubut	14,3	2,4%
Chaco	14,0	2,4%
Rio Negro	13,6	2,3%
Santa Fe	13,2	2,2%
Mendoza	12,5	2,1%
Neuquén	11,8	2,0%
Santa Cruz	9,7	1,6%
La Pampa	9,7	1,6%
San Juan	9,6	1,6%
Corrientes	8,8	1,5%
Santiago del Estero	7,5	1,3%
Catamarca	6,8	1,1%
Tierra del Fuego, Antártida e Islas del Atlántico Sur	5,8	1,0%
Entre Ríos	4,8	0,8%
Formosa	4,0	0,7%
Jujuy	3,5	0,6%
San Luis	2,0	0,3%
Total	592,5	100,0%

Por otra parte en el marco del programa “Mas Escuelas, Mejor Educación”, durante el primer trimestre 2014 se asistió financieramente a gobiernos provinciales para la construcción de establecimientos educativos de los niveles inicial, primario y secundario, como así también para la realización de obras de ampliación de la infraestructura de escuelas especiales y técnicas, concluyéndose 18 escuelas. El avance de esta iniciativa durante el período 2010/2014 puede apreciarse en el siguiente cuadro:

Cuadro Nº 22: Escuelas Terminadas, programa “Más Escuelas Mejor Educación”

	2010	2011	2012	2013	2014*
Escuelas Terminadas	165	139	145	112	83

* Programación Anual

Debe aclararse que la citada tendencia decreciente responde al cronograma de cumplimiento de los objetivos planteados del programa. En ese marco, de las 700 escuelas planeadas como objetivo del programa se abarcaron al cierre de 2013, más de 1.000 escuelas.

Inversión en Comunicaciones

Durante el primer trimestre de 2014 se devengaron \$397,7 millones en el mejoramiento de la Red Nacional de Comunicación, destinándose el 89,4% del gasto a la implementación del Sistema Argentino de Televisión Digital Terrestre (SATVD-T), el Sistema Satelital Geoestacionario Argentino y del Plan Nacional de Telecomunicaciones “Argentina Conectada” (impulso de la Red Federal de Fibra Óptica), llevados adelante por la empresa Argentina de Soluciones Satelitales S.A (AR-SAT). En ese sentido, AR-SAT se encarga de la implementación, operación y mantenimiento de la red, llevando así la posibilidad de acceso a banda ancha a todo el territorio nacional.

Acciones en el Norte Grande Argentino

Se asistió financieramente a distintas instituciones municipales y provinciales con el propósito de mejorar las condiciones de accesibilidad, eficiencia y seguridad de vías prioritarias de la Red Vial Nacional y vías alimentadoras de la Red Vial Provincial. Asimismo, se destinaron fondos para resolver problemas de inundaciones, contaminación de fuentes de agua y escasez de agua para riego, como así también para garantizar los servicios de agua potable y saneamiento en las provincias de Chaco, Formosa, Jujuy, Misiones, Salta, Santiago del Estero y Tucumán. A continuación se detallan los montos transferidos al 31/03/14 en materia de asistencia vial y obras hídricas en el Norte Grande Argentino:

Acciones en el Norte Grande Argentino		
Cuadro N° 23: Gasto por provincia. Al 31/03/14 (en millones de pesos)		
Provincia	Devengado	Participación
Santiago del Estero	74,3	30,1%
Tucumán	57,9	23,5%
Formosa	52,6	21,3%
Chaco	32,3	13,1%
Misiones	18,5	7,5%
Jujuy	9,4	3,8%
Corrientes	1,6	0,6%
Total	246,6	100,0%

CUADRO A
EVOLUCIÓN DEL CRÉDITO DE LA INVERSIÓN REAL DIRECTA AL 31/03/2014
(en millones de \$)

Jurisdicción	Crédito Inicial	Crédito Vigente	Diferencia	%
Poder Legislativo Nacional	17,5	17,5	0,0	0,0%
Poder Judicial de la Nación	361,2	297,5	-63,7	-17,6%
Presidencia de la Nación	57,2	54,6	-2,5	-4,4%
Jefatura de Gabinete de Ministros	81,0	81,0	0,0	0,0%
Ministerio del Interior y Transporte	816,5	813,0	-3,5	-0,4%
Ministerio de Relaciones Exteriores y Culto	66,1	66,1	0,0	0,0%
Ministerio de Justicia y Derechos Humanos	266,2	266,2	0,0	0,0%
Ministerio de Seguridad	142,1	146,1	4,0	2,8%
Ministerio de Defensa	584,9	584,9	0,0	0,0%
Ministerio de Economía y Finanzas Públicas	32,2	32,2	0,0	0,0%
Ministerio de Agricultura, Ganadería y Pesca	156,4	158,1	1,7	1,1%
Ministerio de Turismo	216,0	211,0	-5,0	-2,3%
Ministerio de Planificación Federal, Inversión Pública y Servicios	17.477,9	17.500,4	22,5	0,1%
Ministerio de Educación	0,0	3,2	3,2	
Ministerio de Ciencia, Tecnología e Innovación Productiva	84,8	84,8	0,0	0,0%
Ministerio de Trabajo, Empleo y Seguridad Social	195,2	195,2	0,0	0,0%
Ministerio de Salud	139,6	142,8	3,2	2,3%
TOTAL INVERSIÓN REAL EN PROYECTOS	20.694,8	20.654,7	-40,2	-0,2%
Poder Legislativo Nacional	112,3	104,7	-7,6	-6,8%
Poder Judicial de la Nación	120,9	170,4	49,5	41,0%
Ministerio Público	48,5	51,2	2,8	5,7%
Presidencia de la Nación	100,3	120,3	20,0	20,0%
Jefatura de Gabinete de Ministros	196,2	196,2	0,0	0,0%
Ministerio del Interior y Transporte	789,7	807,6	18,0	2,3%
Ministerio de Relaciones Exteriores y Culto	42,4	42,2	-0,2	-0,6%
Ministerio de Justicia y Derechos Humanos	153,9	157,7	3,8	2,5%
Ministerio de Seguridad	1.118,0	1.102,9	-15,1	-1,4%
Ministerio de Defensa	217,3	218,0	0,7	0,3%
Ministerio de Economía y Finanzas Públicas	162,7	165,9	3,2	2,0%
Ministerio de Industria	58,9	61,2	2,3	3,8%
Ministerio de Agricultura, Ganadería y Pesca	163,6	178,0	14,4	8,8%
Ministerio de Turismo	20,1	24,7	4,6	22,6%
Ministerio de Planificación Federal, Inversión Pública y Servicios	514,7	499,7	-15,0	-2,9%
Ministerio de Educación	49,1	490,9	441,7	899,1%
Ministerio de Ciencia, Tecnología e Innovación Productiva	150,1	150,1	0,0	0,0%
Ministerio de Trabajo, Empleo y Seguridad Social	1.810,9	1.810,9	0,0	0,0%
Ministerio de Salud	429,7	493,4	63,7	14,8%
Ministerio de Desarrollo Social	26,3	35,0	8,7	33,1%
Obligaciones a Cargo del Tesoro	25,0	25,0	0,0	0,0%
TOTAL INVERSIÓN REAL EN ACTIVIDADES	6.310,6	6.905,9	595,3	9,4%
TOTAL INVERSIÓN REAL DIRECTA	27.005,4	27.560,6	555,2	2,1%

CUADRO B
EJECUCION DE LA INVERSIÓN REAL DIRECTA AL 31/03/2014
(en millones de \$)

Jurisdicción	Crédito Inicial	Crédito Vigente	Compromiso	Devengado	%
Poder Legislativo Nacional	17,5	17,5	0,0	0,0	0,0%
Poder Judicial de la Nación	361,2	297,5	36,3	9,9	3,3%
Presidencia de la Nación	57,2	54,6	7,2	3,5	6,4%
Jefatura de Gabinete de Ministros	81,0	81,0	0,1	0,1	0,2%
Ministerio del Interior y Transporte	816,5	813,0	6,3	6,3	0,8%
Ministerio de Relaciones Exteriores y Culto	66,1	66,1	0,0	0,0	0,0%
Ministerio de Justicia y Derechos Humanos	266,2	266,2	74,9	14,4	5,4%
Ministerio de Seguridad	142,1	146,1	25,1	10,3	7,1%
Ministerio de Defensa	584,9	584,9	64,5	11,9	2,0%
Ministerio de Economía y Finanzas Públicas	32,2	32,2	0,0	0,0	0,0%
Ministerio de Agricultura, Ganadería y Pesca	156,4	158,1	47,4	9,4	6,0%
Ministerio de Turismo	216,0	211,0	41,6	12,3	5,8%
Ministerio de Planificación Federal, Inversión Pública y Servicios	17.477,9	17.500,4	4.153,8	4.002,5	22,9%
Ministerio de Educación	0,0	3,2	0,0	0,0	0,0%
Ministerio de Ciencia, Tecnología e Innovación Productiva	84,8	84,8	9,9	7,0	8,3%
Ministerio de Trabajo, Empleo y Seguridad Social	195,2	195,2	79,1	13,4	6,9%
Ministerio de Salud	139,6	142,8	18,4	4,3	3,0%
TOTAL INVERSIÓN REAL EN PROYECTOS	20.694,8	20.654,7	4.564,6	4.105,4	19,9%
Poder Legislativo Nacional	112,3	104,7	9,4	6,4	6,1%
Poder Judicial de la Nación	120,9	170,4	28,5	3,2	1,9%
Ministerio Público	48,5	51,2	9,2	2,9	5,7%
Presidencia de la Nación	100,3	120,3	28,8	16,2	13,5%
Jefatura de Gabinete de Ministros	196,2	196,2	25,1	6,2	3,1%
Ministerio del Interior y Transporte	789,7	807,6	327,9	317,8	39,4%
Ministerio de Relaciones Exteriores y Culto	42,4	42,2	3,8	1,7	4,0%
Ministerio de Justicia y Derechos Humanos	153,9	157,7	10,2	3,7	2,3%
Ministerio de Seguridad	1.118,0	1.102,9	249,2	117,1	10,6%
Ministerio de Defensa	217,3	218,0	54,1	22,8	10,5%
Ministerio de Economía y Finanzas Públicas	162,7	165,9	14,1	6,5	3,9%
Ministerio de Industria	58,9	61,2	1,6	0,2	0,4%
Ministerio de Agricultura, Ganadería y Pesca	163,6	178,0	46,5	12,2	6,8%
Ministerio de Turismo	20,1	24,7	5,4	2,3	9,1%
Ministerio de Planificación Federal, Inversión Pública y Servicios	514,7	499,7	74,4	53,8	10,8%
Ministerio de Educación	49,1	490,9	281,5	26,8	5,5%
Ministerio de Ciencia, Tecnología e Innovación Productiva	150,1	150,1	49,1	15,6	10,4%
Ministerio de Trabajo, Empleo y Seguridad Social	1.810,9	1.810,9	664,3	385,2	21,3%
Ministerio de Salud	429,7	493,4	164,4	16,2	3,3%
Ministerio de Desarrollo Social	26,3	35,0	13,3	10,2	29,2%
Obligaciones a Cargo del Tesoro	25,0	25,0	0,0	0,0	0,0%
TOTAL INVERSIÓN REAL EN ACTIVIDADES	6.310,6	6.905,9	2.060,9	1.027,0	14,9%
TOTAL INVERSIÓN REAL DIRECTA	27.005,4	27.560,6	6.625,5	5.132,4	18,6%

CUADRO C
INVERSIÓN REAL DIRECTA: PROYECTOS DE INVERSIÓN
AL 31/03/2014

Jur	SAF	Pg	Sp	Py	Ob	Descripción	Ejec. Financiera acum. al 2013	Crédito inicial 2014	Vigente al 31/03/2014	Devengado al 31/03/2014	Ejec. Física acum. al 2013	Programación Inicial 2014	Ejecutado al 31/03/2014
1	315	19				Poder Legislativo Nacional							
						Imprenta del Congreso							
						Impresiones y Publicaciones Parlamentarias							
					1	Construcción Edificio, Planta de Producción, Oficinas Administrativas y Depósito para la Imprenta del Congreso de la Nación	15.980.000	13.000.000	13.000.000	0	6,50	20,00	0,00
					51	Construcción Edificio, Planta de Producción, Oficinas Administrativas y Depósito para la Imprenta del Congreso de la Nación	15.980.000	13.000.000	13.000.000	0	6,50	20,00	0,00
	316	20				Ayuda Social Personal del Congreso de la Nación							
						Asistencia Social Integral al Personal del Congreso de la Nación							
					1	Ampliación y Mejoramiento Edificio Avenida Entre Ríos 177 - Ciudad Autónoma de Buenos Aires	5.700.000	4.500.000	4.500.000	0	0,00	5,00	0,00
					51	Ampliación y Mejoramiento Edificio Avenida Entre Ríos 177 - Ciudad Autónoma de Buenos Aires	5.700.000	4.500.000	4.500.000	0	0,00	5,00	0,00
5	320	1				Poder Judicial de la Nación							
						Consejo de la Magistratura							
						Actividades Centrales							
					1	Construcción Edificio Combate de los Pozos - Archivo General del Poder Judicial (1)	0	100.001.000	100.001.000	0	0,00	7,13	0,00
					51	Construcción Edificio Combate de los Pozos - Archivo General del Poder Judicial (1)	0	100.001.000	100.001.000	0	0,00	7,13	0,00
						Justicia Ordinaria de la Ciudad Autónoma de Buenos Aires							
					1	Fuero Criminal y Correccional							
					3	Adecuación y Remodelación Sede Judicial - Edificio Antártida Argentina Av. de los Inmigrantes - Ciudad Autónoma de Buenos Aires (1)	0	1.470.000	1.470.000	0	0,00	0,13	0,00
					51	Adecuación y Remodelación Sede Judicial - Edificio Antártida Argentina Av. de los Inmigrantes - Ciudad Autónoma de Buenos Aires (1)	0	1.470.000	1.470.000	0	0,00	0,13	0,00
					4	Adecuación Planta Baja y Entrepiso - Edificio Viamonte 1147 - Ciudad Autónoma de Buenos Aires (1)	0	2.779.600	2.779.600	0	0,00	48,09	0,00
					51	Adecuación Planta Baja y Entrepiso - Edificio Viamonte 1157 - Ciudad Autónoma de Buenos Aires (1)	0	2.779.600	2.779.600	0	0,00	48,09	0,00
					2	Fuero Civil							
					1	Remodelación y Adecuación de Sede Judicial	2.865.945	5.509.700	5.509.700	0	10,17	5,40	0,00
					53	Construcción Nuevo Edificio Uruguay 722/28	2.865.945	5.509.700	5.509.700	0	10,17	5,40	0,00
					3	Fuero Comercial							
					1	Adecuación Edificio para Instalación de los Juzgados Comerciales N° 27 al 31 - Edificio Montevideo 546 - CABA	0	2.884.300	2.884.300	0	0,00	50,00	0,00
					51	Adecuación Edificio para Instalación de los Juzgados Comerciales N° 27 al 31 - Edificio Montevideo 546 - CABA	0	2.884.300	2.884.300	0	0,00	50,00	0,00
					4	Fuero del Trabajo							
					5	Adecuación Edificio Paraná 520 - Ciudad Autónoma de Buenos Aires	0	1.529.400	1.529.400	0	0,00	33,77	0,00
					51	Adecuación Edificio Paraná 520 - Ciudad Autónoma de Buenos Aires	0	1.529.400	1.529.400	0	0,00	33,77	0,00
	24	4				Justicia Federal							
					1	Fuero Federal de la Seguridad Social							
					51	Adecuación Edificio para Instalación de Juzgados de la Seguridad Social - Edificio Lavalle 1441 - CABA	0	1.000.000	1.000.000	0	0,00	14,48	0,00
					51	Adecuación Edificio para Instalación de Juzgados de la Seguridad Social - Edificio Lavalle 1441 - CABA	0	1.000.000	1.000.000	0	0,00	14,48	0,00
					7	Área Cámara de la Plata							
					1	Adecuación y Ampliación Sede Judicial	12.901.821	2.001.000	2.001.000	0	42,29	13,49	0,00
					51	Juzgado Federal de Quilmes - Puesta en Funcionamiento	12.901.821	1.000	1.000	0	99,53	0,47	0,00
					52	Juzgado Federal de Junín - Ampliación y Remodelación de Edificio	0	2.000.000	2.000.000	0	0,00	13,49	0,00
					2	Adecuación Edificio Secretaría Electoral de La Plata (1)	0	1.200.000	1.200.000	0	0,00	19,35	0,00
					51	Adecuación Edificio Secretaría Electoral de La Plata (1)	0	1.200.000	1.200.000	0	0,00	19,35	0,00
					8	Área Cámara Mar del Plata							
					1	Redistribución del Edificio de la Cámara Federal de Mar del Plata - Provincia de Buenos Aires	0	1.000.000	1.000.000	0	0,00	16,13	0,00
					51	Redistribución del Edificio de la Cámara Federal de Mar del Plata - Provincia de Buenos Aires	0	1.000.000	1.000.000	0	0,00	16,13	0,00
					2	Ampliación y Remodelación Edificio Juzgado Federal Azul N° 1 y N°2 (1)	0	1.000.000	1.000.000	0	0,00	7,14	0,00
					51	Ampliación y Remodelación Edificio Juzgado Federal Azul N° 1 y N°2 (1)	0	1.000.000	1.000.000	0	0,00	7,14	0,00
					10	Área Cámara Mendoza							
					1	Remodelación y Adecuación de Sedes Judiciales	8.428.416	2.474.100	2.474.100	1.727.551	29,59	13,58	5,09
					51	Edificio La Rioja esquina Mitre San Juan Adecuación Sector Electoral	8.428.416	2.474.100	2.474.100	1.727.551	29,59	13,58	5,09
					4	Adecuación Edificio Juzgado Federal Villa Mercedes - San Luis (1)	0	1.000.000	1.000.000	0	0,00	40,00	0,00
					51	Adecuación Edificio Juzgado Federal Villa Mercedes - San Luis (1)	0	1.000.000	1.000.000	0	0,00	40,00	0,00
					11	Área Cámara Rosario							
					1	Adecuación y Remodelación de Sedes Judiciales	8.394.581	4.150.200	4.150.200	0	64,00	64,64	0,00
					51	Juzgado Federal San Nicolás 1 y 2 - Refacción Edificio Calle Garibaldi	8.394.581	2.093.100	2.093.100	0	64,00	18,20	0,00
					52	Adecuación Edificio Primera Junta 2687 - Santa Fe	0	2.057.100	2.057.100	0	0,00	10,89	0,00
					2	Construcción Sede Judicial Edificio calle Junín, Caning, Humberto Primo y Esteban Echeverría, Rosario (1)	0	3.585.000	3.585.000	0	0,00	1,92	0,00
					51	Construcción Sede Judicial Edificio calle Junín, Caning, Humberto Primo y Esteban Echeverría, Rosario (1)	0	3.585.000	3.585.000	0	0,00	1,92	0,00
					3	Remodelación Edificio del Juzgado Federal de Rafaela - Provincia de Santa Fe	5.355.683	1.000.000	1.000.000	881.982	41,62	11,82	10,43
					51	Remodelación Edificio del Juzgado Federal de Rafaela - Provincia de Santa Fe	5.355.683	1.000.000	1.000.000	881.982	41,62	11,82	10,43
					12	Área Cámara General Roca							
					1	Remodelación y Ampliación Sede Judicial	0	3.292.000	3.292.000	0	0,00	4,88	0,00
					53	Tribunales Federales de Neuquén - Construcción de Edificio	0	3.292.000	3.292.000	0	0,00	4,88	0,00
					13	Área Cámara Paraná							
					2	Remodelación de Edificio para Redistribución de los Tribunales Federales de Paraná	0	2.000.000	2.000.000	0	0,00	6,35	0,00

CUADRO C
INVERSIÓN REAL DIRECTA: PROYECTOS DE INVERSIÓN
AL 31/03/2014

Jur	SAF	Pg	Sp	Py	Ob	Descripción	Ejec. Financiera acum. al 2013	Crédito inicial 2014	Vigente al 31/03/2014	Devengado al 31/03/2014	Ejec. Fisica acum. al 2013	Programación Inicial 2014	Ejecutado al 31/03/2014
					51	Remodelación de Edificio para Redistribución de los Tribunales Federales de Paraná	0	2.000.000	2.000.000	0	0,00	6,35	0,00
			3			Readecuación Edificio Calle 9 de Julio Nº 810 Juzgado Federal Nº 2 - Concepción del Uruguay	0	3.200.000	3.200.000	0	0,00	51,61	0,00
					51	Readecuación Edificio Calle 9 de Julio Nº 810 Juzgado Federal Nº 2 - Concepción del Uruguay	0	3.200.000	3.200.000	0	0,00	51,61	0,00
			14			Área Cámara Posadas							
					2	Construcción Sede Judicial Nuevo Edificio para la Centralización de la Justicia Federal del Tribunal de Posadas	31.307.346	5.670.000	5.670.000	580.358	12,27	7,68	0,33
					51	Construcción Sede Judicial Nuevo Edificio para la Centralización de la Justicia Federal del Tribunal de Posadas	31.307.346	5.670.000	5.670.000	580.358	12,27	7,68	0,33
			15			Área Cámara Resistencia							
					3	Construcción Edificio Hipólito Irigoyen 83, Resistencia, Chaco	24.256.156	2.819.600	2.819.600	955.787	67,70	6,79	2,30
					51	Construcción Edificio Hipólito Irigoyen 83, Resistencia, Chaco	24.256.156	2.819.600	2.819.600	955.787	67,70	6,79	2,30
			17			Área Cámara San Martín							
					1	Remodelación y adecuación de Sedes Judiciales Juzgado Federal 3 de Febrero, Puesta en Funcionamiento	5.920.270	2.000.000	2.000.000	1.670.364	4,18	10,32	2,12
					52	Juzgado Federal 3 de Febrero, Puesta en Funcionamiento	5.920.270	2.000.000	2.000.000	1.670.364	4,18	10,32	2,12
					2	Remodelación Archivo para Sede Juzgado. Edificio Abel Costa 422, Morón, Buenos Aires	0	2.000.000	2.000.000	0	0,00	17,85	0,00
					51	Remodelación Archivo para Sede Juzgado. Edificio Abel Costa 422, Morón, Buenos Aires	0	2.000.000	2.000.000	0	0,00	17,85	0,00
					3	Construcción de un Nuevo Edificio para Instalaciones del Juzgado Federal de Campana - Provincia de Buenos Aires	13.171.238	5.418.400	5.418.400	837.485	9,23	16,30	1,77
					51	Construcción de un Nuevo Edificio para Instalaciones del Juzgado Federal de Campana - Provincia de Buenos Aires	13.171.238	5.418.400	5.418.400	837.485	9,23	16,30	1,77
			20			Área Cámara Comodoro Rivadavia							
					1	Adecuación Edificio Adquirido - Juzgado Federal de Esquel - Provincia de Chubut	0	1.507.900	1.507.900	0	0,00	42,99	0,00
					51	Adecuación Edificio Adquirido - Juzgado Federal de Esquel - Provincia de Chubut	0	1.507.900	1.507.900	0	0,00	42,99	0,00
					2	Refuncionalización Integral del Edificio - Juzgado Federal de Río Gallegos - Provincia de Santa Cruz	0	1.228.000	1.228.000	0	0,00	19,81	0,00
					51	Refuncionalización Integral del Edificio - Juzgado Federal de Río Gallegos - Provincia de Santa Cruz	0	1.228.000	1.228.000	0	0,00	19,81	0,00
			21			Área Cámara de Corrientes							
					1	Adecuación Edificio Carlos Pellegrini - Corrientes (1)	0	1.000.000	1.000.000	0	0,00	21,28	0,00
					51	Adecuación Edificio Carlos Pellegrini - Corrientes (1)	0	1.000.000	1.000.000	0	0,00	21,28	0,00
			23			Área Cámara de La Matanza							
					1	Adecuación Edificio Cámara de La Matanza - San Justo - Buenos Aires (1)	0	1.000.000	1.000.000	0	0,00	10,73	0,00
					51	Adecuación Edificio Cámara de La Matanza - San Justo - Buenos Aires (1)	0	1.000.000	1.000.000	0	0,00	10,73	0,00
335			4			Corte Suprema de Justicia de la Nación (4)							
					1	Mandamientos y Notificaciones	12.057.653	6.672	6.672	0	100,00	s/i	s/i
					51	Ampliación y Remodelación de Sede Judicial Adecuación para la Instalación Subdirección de Notificaciones	12.057.653	6.672	6.672	0	100,00	s/i	s/i
					2	Adecuación Integral Dirección General de Mandamientos	0	6.672	6.672	0	99,50	s/i	s/i
					51	Adecuación Integral Dirección General de Mandamientos	0	6.672	6.672	0	99,50	s/i	s/i
			5			Pericias Judiciales							
					1	Construcción Instituto Técnico Judicial "Dra. Cecilia Grierson"	0	66.018.357	66.018.357	0	0,00	s/i	s/i
					51	Construcción Instituto Técnico Judicial "Dra. Cecilia Grierson"	0	66.018.357	66.018.357	0	0,00	s/i	s/i
					3	Refuncionalización y Readecuación Parcial de Locales de Lavalle 1429 y 1º piso de Junin 760	1.287.292	6.672	6.672	0	99,50	s/i	s/i
					51	Refuncionalización y Readecuación Parcial de Locales de Lavalle 1429 y 1º piso de Junin 760	1.287.292	6.672	6.672	0	99,50	s/i	s/i
					4	Ampliación Laboratorio Fotográfico Morgue Judicial - Junin 760	0	133.440	133.440	0	0,00	s/i	s/i
					51	Ampliación Laboratorio Fotográfico Morgue Judicial - Junin 760	0	133.440	133.440	0	0,00	s/i	s/i
					5	Adecuación de Espacios de Detenidos en Tránsito (1)	0	799.186	3.099.186	0	0,00	s/i	s/i
					51	Adecuación de Espacios de Detenidos en Tránsito (1)	0	799.186	3.099.186	0	0,00	s/i	s/i
			6			Biblioteca y Jurisprudencia							
					1	Adecuación Integral Edificio para Traslado Biblioteca	0	6.232.548	6.232.548	0	0,00	s/i	s/i
					51	Adecuación Integral Edificio para Traslado Biblioteca	0	6.232.548	6.232.548	0	0,00	s/i	s/i
			7			Archivo General							
					3	Refacciones Varias	11.305.691	6.672	6.672	0	99,50	s/i	s/i
					61	Adecuación Sala de Subastas Edificio Hipólito Irigoyen 2041	11.305.691	6.672	6.672	0	99,50	s/i	s/i
					4	Construcción Edificio Combate de los Pozos	0	116.760.000	8.960.000	0	0,00	s/i	s/i
					51	Construcción Edificio Combate de los Pozos- Archivo General del Poder Judicial	0	116.760.000	8.960.000	0	0,00	s/i	s/i
			21			Justicia de Máxima Instancia							
					1	Refacciones en el Palacio de Justicia de la Nación	6.102.757	180.144	364.144	0	64,93	s/i	s/i
					51	Reciclado de Fachadas y Patios interiores	4.592.788	6.672	6.672	0	99,80	s/i	s/i
					53	Construcción de Sanitarios y Reciclados Externos - Juzgados Ciudad Autónoma de Buenos Aires	0	166.800	166.800	0	0,00	s/i	s/i
					72	Reparación Sala de Audiencia, Palacio de Justicia de la Nación - Ciudad Autónoma de Buenos Aires	1.509.969	6.672	190.672	0	95,00	s/i	s/i
					8	Adecuación de los Ascensores del Palacio de Justicia de la Nación - Ciudad Autónoma de Buenos Aires	1.555.294	1.167.600	5.057.600	970.097	78,44	s/i	s/i
					52	Adecuación Ascensores del Palacio de Justicia de la Nación Nº1 al Nº12 - Ciudad Autónoma de Buenos Aires	1.555.294	1.167.600	5.057.600	970.097	57,36	s/i	s/i
					10	Refacción Etapa III Patios Interiores del Palacio de Justicia de la Nación - Ciudad Autónoma de Buenos Aires	373.305	180.215	2.930.215	524.794	57,20	s/i	s/i
					51	Refacción Etapa III Patios Interiores del Palacio de Justicia de la Nación - Ciudad Autónoma de Buenos Aires	373.305	180.215	2.930.215	524.794	57,20	s/i	s/i
			12			Traslado del Servicio Jurídico Gratuito de la Universidad de Buenos Aires (1)	0	1.025.490	29.025.490	0	0,00	s/i	s/i
					51	Traslado del Servicio Jurídico Gratuito de la Universidad de Buenos Aires (1)	0	1.025.490	29.025.490	0	0,00	s/i	s/i

CUADRO C
INVERSIÓN REAL DIRECTA: PROYECTOS DE INVERSIÓN
AL 31/03/2014

Jur	SAF	Pg	Sp	Py	Ob	Descripción	Ejec. Financiera acum. al 2013	Crédito inicial 2014	Vigente al 31/03/2014	Devengado al 31/03/2014	Ejec. Fisica acum. al 2013	Programación Inicial 2014	Ejecutado al 31/03/2014
					13	Reciclado Etapa II Fachadas Palacio de Justicia de la Nación	4.475.627	6.672	6.672	0	100,00	s/i	s/i
					51	Reciclado de Fachada Calle Lavalle	4.475.627	6.672	6.672	0	100,00	s/i	s/i
					14	Refacciones en el Palacio de Justicia de la Nación Etapa II	2.001.234	673.872	173.872	0	24,88	s/i	s/i
					52	Adecuación y Recuperación de Espacios Interiores del Palacio de Justicia de la Nación	2.001.234	6.672	6.672	0	99,50	s/i	s/i
					53	Restauración Integral de Pisos, Solados y de Circulación de Público - Talcahuano 550	0	333.600	83.600	0	0,00	s/i	s/i
					54	Reparación Integral Terraza del Palacio de Justicia	0	333.600	83.600	0	0,00	s/i	s/i
					15	Instalación Sistema de Detección de Incendios y Cámaras de Seguridad en el Palacio de Justicia de la Nación	1.607.582	6.672	6.672	0	98,00	s/i	s/i
					51	Instalación Sistema de Detección de Incendios y Cámaras de Seguridad en el Palacio de Justicia de la Nación.	1.607.582	6.672	6.672	0	98,00	s/i	s/i
					17	Provisión e Instalación de Tableros de Transformación Palacio de Justicia de la Nación	1.250.863	6.672	6.672	0	99,50	s/i	s/i
					51	Provisión e Instalación de Tableros de Transformación Palacio de Justicia de la Nación	1.250.863	6.672	6.672	0	99,50	s/i	s/i
					19	Acondicionamiento y Climatización de Distintas Dependencias del Tribunal	2.111.560	6.672	6.672	0	99,00	s/i	s/i
					51	Acondicionamiento y Climatización de Distintas Dependencias del Tribunal	2.111.560	6.672	6.672	0	99,00	s/i	s/i
					20	Ampliación Edificio Lavalle 1250 - Oficina de Violencia Doméstica (1)	0	1.100.880	2.420.880	0	0,00	s/i	s/i
					51	Ampliación Edificio Lavalle 1250 - Oficina de Violencia Doméstica (1)	0	1.100.880	2.420.880	0	0,00	s/i	s/i
					21	Iluminación Exterior Ornamental del Palacio de Justicia - Etapa II	0	6.672	1.631.672	0	85,53	s/i	s/i
					51	Iluminación Exterior Ornamental del Palacio de Justicia - Etapa II	0	6.672	1.631.672	0	85,53	s/i	s/i
					22	Adecuación y Refuncionalización Parcial de la Alcaldía - Palacio de Justicia	0	6.672	451.672	0	20,00	s/i	s/i
					51	Adecuación y Refuncionalización Parcial de la Alcaldía - Palacio de Justicia	0	6.672	451.672	0	20,00	s/i	s/i
					23	Puesta en Valor de Patios de Acceso por Lavalle y Tucumán del Palacio de Justicia	0	122.303	1.638.303	860.911	69,00	s/i	s/i
					51	Puesta en Valor de Patios de Acceso por Lavalle y Tucumán del Palacio de Justicia	0	122.303	1.638.303	860.911	69,00	s/i	s/i
					24	Instalación de Ventilación de la Alcaldía del Palacio de Justicia de la Nación	0	6.672	2.511.672	859.374	37,00	s/i	s/i
					51	Instalación de Ventilación de la Alcaldía del Palacio de Justicia de la Nación	0	6.672	2.511.672	859.374	37,00	s/i	s/i
					25	Provisión y Colocación de Carpinterías del Palacio de Justicia	0	80.064	80.064	0	0,00	s/i	s/i
					51	Provisión y Colocación de Carpinterías del Palacio de Justicia	0	80.064	80.064	0	0,00	s/i	s/i
					26	Reacondicionamiento Estructural de las Escaleras Interiores Nº 7 y Nº 9 - Palacio de Justicia	0	467.040	467.040	0	0,00	s/i	s/i
					51	Reacondicionamiento Estructural de las Escaleras Interiores Nº 7 y Nº 9 - Palacio de Justicia	0	467.040	467.040	0	0,00	s/i	s/i
					27	Refacción de los Patios Interiores del Palacio - Patios 3 y 4 (1)	0	2.001.600	2.001.600	0	0,00	s/i	s/i
					51	Refacción de los Patios Interiores del Palacio - Patios 3 y 4 (1)	0	2.001.600	2.001.600	0	0,00	s/i	s/i
					28	Restauración de Pararrayos Originales - Palacio de Justicia (1)	0	500.400	50.400	0	0,00	s/i	s/i
					51	Restauración de Pararrayos Originales - Palacio de Justicia (1)	0	500.400	50.400	0	0,00	s/i	s/i
20						Presidencia de la Nación							
	113					Teatro Nacional Cervantes							
		16			7	Acciones Artísticas del Teatro Nacional Cervantes							
					51	Actualización de Instalaciones Eléctricas	1.035.856	3.000.000	3.000.000	0	6,00	80,00	10,00
					9	Actualización de Instalaciones Eléctricas	1.035.856	3.000.000	3.000.000	0	6,00	80,00	10,00
					51	Restauración Salas Guerrero, Caviglia y Dorado	196.928	2.675.000	455.000	0	10,00	10,00	0,00
					51	Restauración Salas Guerrero, Caviglia y Dorado	196.928	2.675.000	455.000	0	10,00	10,00	0,00
					11	Puesta en Valor del Sistema de Climatización Integral del Edificio	1.319.800	2.000.000	4.720.000	0	1,00	99,00	0,00
					51	Puesta en Valor del Sistema de Climatización Integral del Edificio	1.319.800	2.000.000	4.720.000	0	1,00	99,00	0,00
					12	Restauración y Puesta en Valor de Camarines (1)	0	110.000	110.000	0	0,00	100,00	0,00
					51	Restauración y Puesta en Valor de Camarines (1)	0	110.000	110.000	0	0,00	100,00	0,00
					13	Ampliación Sala de Ensayo 4º Piso (1)	0	500.000	500.000	80.815	0,00	100,00	0,00
					51	Ampliación Sala de Ensayo 4º Piso (1)	0	500.000	500.000	80.815	0,00	100,00	0,00
					14	Reparación Tanque de Agua (1)	0	890.000	890.000	0	0,00	100,00	0,00
					51	Reparación Tanque de Agua (1)	0	890.000	890.000	0	0,00	100,00	0,00
					15	Redimensionamiento Red de Datos (1)	0	500.000	0	0	0,00	0,00	0,00
					51	Redimensionamiento Red de Datos (1)	0	500.000	0	0	0,00	0,00	0,00
		116				Biblioteca Nacional							
			25		2	Servicios de la Biblioteca Nacional							
					51	Construcción de Parasoles	511.969	5.386.250	2.859.885	27.600	7,00	28,00	1,00
					51	Construcción de Parasoles	511.969	5.386.250	2.859.885	27.600	7,00	28,00	1,00
					117	Instituto Nacional del Teatro							
			16		1	Fomento, Producción y Difusión del Teatro							
					51	Remodelación Edilicia Para Instalación de la Sede Central del Instituto Nacional del Teatro	0	2.331.000	2.331.000	0	0,00	15,00	0,00
					51	Remodelación Edilicia Para Instalación de la Sede Central del Instituto Nacional del Teatro	0	2.331.000	2.331.000	0	0,00	15,00	0,00
					301	Secretaría General de la Presidencia de la Nación							
			16		5	Conducción del Poder Ejecutivo Nacional							
					51	Remodelación y Equipamiento en Quinta de Olivos - Etapa II	0	100.000	100.000	0	0,00	100,00	0,00
					51	Remodelación y Equipamiento en Quinta de Olivos - Etapa II	0	100.000	100.000	0	0,00	100,00	0,00
					8	Remodelación Casa de Gobierno - Etapa V (1)	0	30.959.105	30.959.105	3.371.835	0,00	100,00	10,00
					51	Remodelación Casa de Gobierno - Etapa V (1)	0	30.959.105	30.959.105	3.371.835	0,00	100,00	10,00
					337	Secretaría de Cultura							
			37		3	Preservación y Exhibición Artística - Cultural							
					51	Puesta en Valor y Adecuación Sala Paraguay del Museo Histórico Nacional	30.000	1.820.000	1.820.000	0	0,00	10,00	0,00
					51	Puesta en Valor y Adecuación Sala Paraguay del Museo Histórico Nacional	30.000	1.820.000	1.820.000	0	0,00	10,00	0,00
					4	Puesta en Valor Fachada Museo de Arte Decorativo	30.000	1.770.000	1.770.000	0	0,00	10,00	0,00
					51	Puesta en Valor Fachada Museo de Arte Decorativo	30.000	1.770.000	1.770.000	0	0,00	10,00	0,00
					38	Desarrollo y Promoción Cultural							
					8	Puesta en Valor Fachada Edificio Alsina 1160	20.000	1.630.000	1.630.000	0	0,00	10,00	0,00
					51	Puesta en Valor Fachada Edificio Alsina 1160	20.000	1.630.000	1.630.000	0	0,00	10,00	0,00

CUADRO C
INVERSIÓN REAL DIRECTA: PROYECTOS DE INVERSIÓN
AL 31/03/2014

Jur	SAF	Pg	Sp	Py	Ob	Descripción	Ejec. Financiera acum. al 2013	Crédito inicial 2014	Vigente al 31/03/2014	Devengado al 31/03/2014	Ejec. Fisica acum. al 2013	Programación Inicial 2014	Ejecutado al 31/03/2014				
25	317	60			9	Reacondicionamiento del Edificio Rodríguez Peña Casa de las Academias	20.000	1.880.000	1.880.000	0	0,00	2,00	0,00				
					51	Reacondicionamiento del Edificio Rodríguez Peña Casa de las Academias	20.000	1.880.000	1.880.000	0	0,00	2,00	0,00				
					42	2	Restauración y Puesta en Valor del Edificio del Museo Nacional de Bellas Artes	1.500.000	1.600.000	1.600.000	0	0,00	50,00	0,00			
							51	Restauración y Puesta en Valor del Edificio del Museo Nacional de Bellas Artes	1.500.000	1.600.000	1.600.000	0	0,00	50,00	0,00		
					62	1	1	Jefatura de Gabinete de Ministros Secretaría de Ambiente y Desarrollo Sustentable Planificación y Política Ambiental Construcción y Creación del Parque Temático Forestal	0	7.609.000	7.609.000	0	0,00	0,00	0,00		
							51	Construcción Parque Botánico Forestal "Lucas Tortorelli" (Formosa)	0	2.535.000	2.535.000	0	0,00	0,00	0,00		
							52	Refacción y Ampliación Centro Tecnológico de la Madera "Monte Carlos" (Misiones)	0	2.535.000	2.535.000	0	0,00	0,00	0,00		
							53	Construcción Parque Botánico Forestal "Partido de la Costa" (Buenos Aires)	0	2.539.000	2.539.000	0	0,00	0,00	0,00		
							2	Mejoramiento Infraestructura Familiar y Comunitaria de Comunidades Originarias y Criollas	0	4.836.000	4.836.000	0	0,00	0,00	0,00		
								51	Construcción de Centros Comunitarios de Comunidades Originarias y Criollas en Provincia del Chaco	0	1.209.000	1.209.000	0	0,00	0,00	0,00	
							52	Construcción de Centros Comunitarios de Comunidades Originarias y Criollas en Provincia de Formosa	0	1.209.000	1.209.000	0	0,00	0,00	0,00		
							53	Construcción de Centros Comunitarios de Comunidades Originarias y Criollas en Provincia de Satta	0	1.209.000	1.209.000	0	0,00	0,00	0,00		
							54	Construcción de Centros Comunitarios de Comunidades Originarias y Criollas en Provincia de Santiago del Estero	0	1.209.000	1.209.000	0	0,00	0,00	0,00		
							62	7	7	Coordinación de Políticas Ambientales Construcción y Puesta en Marcha Planta de Compostaje Rosario	24.788.836	600.000	600.000	0	100,00	0,00	0,00
									51	Construcción y Puesta en Marcha Planta de Compostaje Rosario	24.788.836	600.000	600.000	0	100,00	0,00	0,00
									15	Construcción Relleno Sanitario Municipio General Pueyrredón	29.275.234	1.600.000	1.600.000	0	100,00	0,00	0,00
					51	Construcción Relleno Sanitario Municipio General Pueyrredón				29.275.234	1.600.000	1.600.000	0	100,00	0,00	0,00	
					16	Construcción Relleno Sanitario Chubut			34.062.191	1.400.000	1.400.000	0	100,00	0,00	0,00		
						51			Construcción Relleno Sanitario Chubut	34.062.191	1.400.000	1.400.000	0	100,00	0,00	0,00	
					24	Construcción de Relleno Sanitario y Sistemas Asociados en la Zona Este de la Provincia de Mendoza (BID 7362/OC-AR)			0	35.275.000	35.275.000	0	0,00	93,00	0,00		
						51			Construcción de Relleno Sanitario y Sistemas Asociados en la Zona Este de la Provincia de Mendoza (BID 7362/OC-AR)	0	35.275.000	35.275.000	0	0,00	93,00	0,00	
					27	Construcción de Relleno Sanitario y Planta de Recuperación de Materiales en Gualaguaychú (BID 1868/OC-AR)			6.356.821	24.980.000	24.980.000	582.703	0,50	99,50	18,00		
						51			Construcción de Relleno Sanitario y Planta de Recuperación de Materiales en Gualaguaychú (BID 1868/OC-AR)	6.356.821	24.980.000	24.980.000	582.703	0,50	99,50	18,00	
					342	39	SAF Apoyo - Autoridad Cuenca Matanza Riachuelo (ACUMAR) Gestión Ambiental Matanza-Riachuelo (BID 1059/OC-AR)	670.055.083	0	0	0	100,00	0,00	0,00			
							1	Saneamiento y Acondicionamiento Cuenca Matanza-Riachuelo (BID 1059/OC-AR) (7)	670.055.083	0	0	0	100,00	0,00	0,00		
51	Redes Secundarias y Colectoras en La Matanza (7)	451.094.666	0	0			0	100,00	0,00	0,00							
53	Colector Troncal-Ruta 21 en La Matanza (7)	48.948.951	0	0			0	100,00	0,00	0,00							
44	Desarrollo Sustentable de la Cuenca Matanza - Riachuelo (BIRF 7706-AC)	0	4.740.037	4.740.037			0	0,00	5,00	0,00							
	3	Construcción Reservorios de Regulación (1)	0	4.740.037			4.740.037	0	0,00	5,00	0,00						
	51	Construcción Reservorios de Regulación N° 1 (1)	0	1.639.902			1.639.902	0	0,00	6,00	0,00						
	52	Construcción Reservorios de Regulación N° 2 (1)	0	1.704.260			1.704.260	0	0,00	13,00	0,00						
	57	Construcción Reservorios de Regulación N° 4 y N° 7 (1)	0	1.395.875			1.395.875	0	0,00	4,00	0,00						
30	325	62	Ministerio del Interior y Transporte Ministerio del Interior y Transporte (Gastos Propios) Formulación y Ejecución Políticas de Transporte Ferroviario	4.321.228			350.000	350.000	0	0,00	100,00	0,00					
			4	0	Construcción Alteo Terraplén Viaducto Laguna La Picasa CAF N3192 (3) (5)	0	1.485.658	1.485.658	0	0,00	100,00	0,00					
			7	Remodelación Sala Néstor Kirchner (CAF N° 3192)	0	1.485.658	1.485.658	0	0,00	0,00	0,00						
			51	Remodelación Sala Néstor Kirchner (CAF N° 3192)	0	1.485.658	1.485.658	0	0,00	0,00	0,00						
			8	Proyecto de Transporte Urbano para Áreas Metropolitanas de la Argentina Zona 5 - BID N° 7794-AR	0	27.632.000	27.632.000	0	0,00	0,00	0,00						
				51	Mejoras en el Entorno de Dos Estaciones Ferroviarias en el Municipio de Avellaneda	0	27.632.000	27.632.000	0	0,00	0,00	0,00					
			9	Proyecto de Transporte Urbano para Áreas Metropolitanas de la Argentina Zona 6 - BID N° 7794-AR	0	27.631.800	27.631.800	0	0,00	0,00	0,00						
				53	Mejoras en el Entorno de cuatro Estaciones Ferroviarias en el Municipio de La Matanza	0	27.631.800	27.631.800	0	0,00	0,00	0,00					
			10	Proyecto de Transporte Urbano para Áreas Metropolitanas de la Argentina Zona 7 - BID N° 7794-AR	0	27.632.000	27.632.000	0	0,00	0,00	0,00						
				51	Mejoras en el Entorno de Una Estación Ferroviaria en el Municipio de Morón	0	27.632.000	27.632.000	0	0,00	0,00	0,00					
			11	Proyecto de Transporte Urbano para Áreas Metropolitanas de la Argentina Zona 8 - BID N° 7794-AR	0	27.632.000	27.632.000	0	0,00	0,00	0,00						
				53	Mejoras en el Entorno de una Estación Ferroviaria en el Municipio de San Fernando	0	27.632.000	27.632.000	0	0,00	0,00	0,00					
			12	Obra Colector Papagayos - Área Metropolitana de Mendoza - BIRF N° 7794-AR - PTUAMA	0	12.410.000	12.410.000	0	0,00	0,00	0,00						
				51	Obra Colector Papagayos - Área Metropolitana de Mendoza - BIRF N° 7794-AR - PTUAMA	0	12.410.000	12.410.000	0	0,00	0,00	0,00					
			13	Obra Vial de Pavimentación Av. Uruguay - Posadas - Misiones - BID N° 7794-AR - PTUMA	0	32.649.000	32.649.000	0	0,00	0,00	0,00						

CUADRO C
INVERSIÓN REAL DIRECTA: PROYECTOS DE INVERSIÓN
AL 31/03/2014

Jur	SAF	Pg	Sp	Py	Ob	Descripción	Ejec. Financiera acum. al 2013	Crédito inicial 2014	Vigente al 31/03/2014	Devengado al 31/03/2014	Ejec. Física acum. al 2013	Programación Inicial 2014	Ejecutado al 31/03/2014
					51	Obra Vial de Pavimentación Av. Uruguay - Posadas - Misiones - BID N° 7794-AR - PTUMA	0	32.649.000	32.649.000	0	0,00	0,00	0,00
				14		Obra de Pavimentación de Calles e Infraestructura de Servicios del Espacio Público en el Barrio 11 de Marzo Tucumán-BIDN°7794-AR	0	48.700.000	48.700.000	0	0,00	0,00	0,00
					51	Obra de Pavimentación de Calles e Infraestructura de Servicios del Espacio Público en el Barrio 11 de Marzo Tucumán-BIDN°7794-AR	0	48.700.000	48.700.000	0	0,00	0,00	0,00
				15		Distribuidor Lineal en Municipio de Esteban Echeverría - Buenos Aires Etapa	0	34.290.000	34.290.000	0	0,00	0,00	0,00
					51	Distribuidor Lineal en Municipio de Esteban Echeverría - Buenos Aires Etapa	0	34.290.000	34.290.000	0	0,00	0,00	0,00
				16		Mejora Integral del Ferrocarril General Roca - Ramal Constitución - La Plata (1)	0	343.121.919	343.121.919	0	0,00	5,44	0,00
					51	Mejora Integral del Ferrocarril General Roca - Ramal Constitución - La Plata (1)	0	343.121.919	343.121.919	0	0,00	5,44	0,00
91						Formulación y Conducción de Políticas Portuarias y de Vías Navegables							
				2		Ampliación Puerto Caleta Paula (3)	252.021.187	696.067	696.067	0	100,00	0,00	0,00
					51	Ampliación Puerto Caleta Paula (3)	252.021.187	696.067	696.067	0	100,00	0,00	0,00
				3		Readequación Estructura Muelle 3-4 y Accesos Puerto Concepción Uruguay (3)	11.496.526	79.550	79.550	0	100,00	0,00	0,00
					51	Readequación Estructura Muelle 3-4 y Accesos Puerto Concepción Uruguay (3)	11.496.526	79.550	79.550	0	100,00	0,00	0,00
				4		Puerto Diamante (3)	6.248.861	9.944	9.944	0	100,00	0,00	0,00
					51	Puerto Diamante (3)	6.248.861	9.944	9.944	0	100,00	0,00	0,00
				5		Reparación Estructura Fundación Muelle Almirante Storni Puerto Madryn (3)	26.550.108	198.876	198.876	0	100,00	0,00	0,00
					51	Reparación Estructura Fundación Muelle Almirante Storni Puerto Madryn (3)	26.550.108	198.876	198.876	0	100,00	0,00	0,00
				7		Puerto Comodoro Rivadavia (3)	36.949.693	298.314	298.314	0	90,65	9,35	0,00
					51	Puerto Comodoro Rivadavia (3)	36.949.693	298.314	298.314	0	90,65	9,35	0,00
				8		Prolongación Obra de Abrigo del Muelle de Caleta Córdova	0	4.986.313	4.986.313	0	0,00	5,00	0,00
					51	Prolongación Obra de Abrigo del Muelle de Caleta Córdova	0	4.986.313	4.986.313	0	0,00	5,00	0,00
				9		Dársena Turística-Deportiva en Cercanías de Punta Cuevas	0	100.000	100.000	0	0,00	0,00	0,00
					51	Dársena Turística-Deportiva en Cercanías de Punta Cuevas	0	100.000	100.000	0	0,00	0,00	0,00
				10		Embarcadero Turístico Puerto Pirámide	0	100.000	100.000	0	0,00	0,00	0,00
					51	Embarcadero Turístico Puerto Pirámide	0	100.000	100.000	0	0,00	0,00	0,00
				11		Sistema Defensas Puerto Barranqueras (1)	0	2.018.593	2.018.593	0	0,00	6,96	0,00
					51	Sistema Defensas Puerto Barranqueras (1)	0	2.018.593	2.018.593	0	0,00	6,96	0,00
				12		Embarcadero de Pasajeros y Vehículos Puerto Pilcomayo	0	596.629	596.629	0	0,00	0,00	0,00
					51	Embarcadero de Pasajeros y Vehículos Puerto Pilcomayo	0	596.629	596.629	0	0,00	0,00	0,00
				13		Embarcadero de Pasajeros y Vehículos Puerto Colonia Cano	0	596.629	596.629	0	0,00	0,00	0,00
					51	Embarcadero de Pasajeros y Vehículos Puerto Colonia Cano	0	596.629	596.629	0	0,00	0,00	0,00
				14		Reparación, Mejoras y Equipamiento Puerto Formosa (1)	0	1.491.571	1.491.571	0	0,00	0,00	0,00
					51	Reparación, Mejoras y Equipamiento Puerto Formosa (1)	0	1.491.571	1.491.571	0	0,00	0,00	0,00
				16		Dragado Río Uruguay	0	8.903.687	8.903.687	0	0,00	9,94	0,00
					51	Dragado Río Uruguay	0	8.903.687	8.903.687	0	0,00	9,94	0,00
				19		Ampliación Muelle Histórico Río Grande (1)	0	2.287.076	2.287.076	0	0,00	6,96	0,00
					51	Ampliación Muelle Histórico Río Grande (1)	0	2.287.076	2.287.076	0	0,00	6,96	0,00
				20		Ampliación Complejo Portuario Bahía Ushuaia	0	4.932.129	4.932.129	0	0,00	0,00	0,00
					51	Ampliación Complejo Portuario Bahía Ushuaia	0	4.932.129	4.932.129	0	0,00	0,00	0,00
				22		Reparación Parque España (3)	71.167.314	298.314	298.314	0	100,00	0,00	0,00
					51	Reparación Parque España (3)	71.167.314	298.314	298.314	0	100,00	0,00	0,00
				23		Reparación Puerto Rosario Costanera	0	9.504.851	9.504.851	0	0,00	5,00	0,00
					51	Reparación Puerto Rosario Costanera	0	9.504.851	9.504.851	0	0,00	5,00	0,00
				25		Reparación Muelle en Delegación Río Uruguay de la Dirección Nacional de Vías Navegables	0	248.595	248.595	0	0,00	27,49	0,00
					51	Reparación Muelle en Delegación Río Uruguay de la Dirección Nacional de Vías Navegables	0	248.595	248.595	0	0,00	27,49	0,00
				26		Reparación Estructura Vértice Sur Puerto La Plata - Provincia de Buenos Aires	0	149.157	149.157	0	0,00	0,00	0,00
					51	Reparación Estructura Vértice Sur Puerto La Plata - Provincia de Buenos Aires	0	149.157	149.157	0	0,00	0,00	0,00
				28		Dragado Ampliación del Canal de Acceso Puerto Bahía Blanca - Provincia de Buenos Aires	0	4.472.725	4.472.725	0	0,00	0,00	0,00
					51	Dragado Ampliación del Canal de Acceso Puerto Bahía Blanca - Provincia de Buenos Aires	0	4.472.725	4.472.725	0	0,00	0,00	0,00
				29		Reparación y Ampliación del Sitio 2 Muelle Almirante Storni - Provincia de Chubut	0	5.665.983	5.665.983	0	0,00	0,00	0,00
					51	Reparación y Ampliación del Sitio 2 Muelle Almirante Storni - Provincia de Chubut	0	5.665.983	5.665.983	0	0,00	0,00	0,00
				30		Remoción Cascos Hundidos Puerto Quequén- Provincia de Buenos Aires	0	1.322.527	1.322.527	0	0,00	0,00	0,00
					51	Remoción Cascos Hundidos Puerto Quequén- Provincia de Buenos Aires	0	1.322.527	1.322.527	0	0,00	0,00	0,00
				31		Acortamiento Escollera Norte Puerto Quequén - Provincia de Buenos Aires	0	1.986.773	1.986.773	0	0,00	5,00	0,00
					51	Acortamiento Escollera Norte Puerto Quequén - Provincia de Buenos Aires	0	1.986.773	1.986.773	0	0,00	5,00	0,00
				32		Mejoras Frente de Atraque Puerto Quequén - Provincia de Buenos Aires	0	397.752	397.752	0	0,00	0,00	0,00
					51	Mejoras Frente de Atraque Puerto Quequén - Provincia de Buenos Aires	0	397.752	397.752	0	0,00	0,00	0,00
				34		Ampliación Muelle Comandante Luis Piedrabuena Etapa II, Provincia de Chubut	0	1.988.762	1.988.762	0	0,00	0,00	0,00
					51	Ampliación Muelle Comandante Luis Piedrabuena Etapa II, Provincia de Chubut	0	1.988.762	1.988.762	0	0,00	0,00	0,00
				35		Reparación Pilotes Macizos Muelle Almirante Storni, Chubut	0	8.286.041	8.286.041	0	0,00	5,00	0,00
					51	Reparación Pilotes Macizos Muelle Almirante Storni, Chubut	0	8.286.041	8.286.041	0	0,00	5,00	0,00
				36		Ampliación de la Recuperación de Tierras en la Restinga Sur Puerto Nuevo, Provincia de Chubut	0	2.908.564	2.908.564	0	0,00	0,00	0,00
					51	Ampliación de la Recuperación de Tierras en la Restinga Sur Puerto Nuevo, Provincia de Chubut	0	2.908.564	2.908.564	0	0,00	0,00	0,00
				37		Ampliación Dársena Pesquera y Deportiva en Puerto Lobos, Chubut	0	3.937.749	3.937.749	0	0,00	0,00	0,00

CUADRO C
INVERSIÓN REAL DIRECTA: PROYECTOS DE INVERSIÓN
AL 31/03/2014

Jur	SAF	Pg	Sp	Py	Ob	Descripción	Ejec. Financiera acum. al 2013	Crédito inicial 2014	Vigente al 31/03/2014	Devengado al 31/03/2014	Ejec. Física acum. al 2013	Programación Inicial 2014	Ejecutado al 31/03/2014
					51	Ampliación Dársena Pesquera y Deportiva en Puerto Lobos, Chubut	0	3.937.749	3.937.749	0	0,00	0,00	0,00
					38	Ampliación Muelle para Cruceros Turísticos en Bahía Camarones, Provincia de Chubut	0	2.958.283	2.958.283	0	0,00	0,00	0,00
					51	Ampliación Muelle para Cruceros Turísticos en Bahía Camarones, Provincia de Chubut	0	2.958.283	2.958.283	0	0,00	0,00	0,00
					39	Terminación Muelle Isla Puerto Ibicuy, Entre Ríos	0	100.000	100.000	0	0,00	0,00	0,00
					51	Terminación Muelle Isla Puerto Ibicuy, Entre Ríos	0	100.000	100.000	0	0,00	0,00	0,00
					41	Construcción Playa de Transferencia de Cargas y Reformas - Puerto de Corrientes - Provincia de Corrientes	0	100.000	100.000	0	0,00	0,00	0,00
					51	Construcción Playa de Transferencia de Cargas y Reformas - Puerto de Corrientes - Provincia de Corrientes	0	100.000	100.000	0	0,00	0,00	0,00
					42	Ampliación de la Planta y Terminal Fluvial de Embarque de Cereales - Ita Ibate - Corrientes	0	100.000	100.000	0	0,00	0,00	0,00
					51	Ampliación de la Planta y Terminal Fluvial de Embarque de Cereales - Ita Ibate - Corrientes	0	100.000	100.000	0	0,00	0,00	0,00
					43	Ampliación Sitio 1 y 2 en Muelle Almirante Storni - Chubut	0	2.714.660	2.714.660	0	0,00	0,00	0,00
					51	Ampliación Sitio 1 y 2 en Muelle Almirante Storni - Chubut	0	2.714.660	2.714.660	0	0,00	0,00	0,00
					44	Ampliación Puerto Comodoro Rivadavia IV Etapa - Comodoro Rivadavia - Chubut	0	7.060.105	7.060.105	0	0,00	0,00	0,00
					51	Ampliación Puerto Comodoro Rivadavia IV Etapa - Comodoro Rivadavia - Chubut	0	7.060.105	7.060.105	0	0,00	0,00	0,00
					45	Dragado de Mantenimiento del Puerto de Rawson - Rawson - Chubut	0	1.290.706	1.290.706	0	0,00	0,00	0,00
					51	Dragado de Mantenimiento del Puerto de Rawson - Rawson - Chubut	0	1.290.706	1.290.706	0	0,00	0,00	0,00
					46	Ampliación del Muelle Pesquero del Puerto de Rawson - Rawson - Chubut	0	765.673	765.673	0	0,00	0,00	0,00
					51	Ampliación del Muelle Pesquero del Puerto de Rawson - Rawson - Chubut	0	765.673	765.673	0	0,00	0,00	0,00
					47	Recuperación Costanera Zárate - Provincia de Buenos Aires	0	124.298	124.298	0	0,00	0,00	0,00
					51	Recuperación Costanera Zárate - Provincia de Buenos Aires	0	124.298	124.298	0	0,00	0,00	0,00
					48	Reconstrucción de Escollera Sudeste entre Km. 5400 y 7700 del Canal de Acceso al Puerto La Plata	0	4.852.579	4.852.579	0	0,00	0,00	0,00
					51	Reconstrucción de Escollera Sudeste entre Km. 5400 y 7700 del Canal de Acceso al Puerto La Plata	0	4.852.579	4.852.579	0	0,00	0,00	0,00
					49	Construcción Accesos a Nuevas Instalaciones del Puerto de Santa Fe - Provincia de Santa Fe	0	6.463.476	6.463.476	0	0,00	0,00	0,00
					51	Construcción Accesos a Nuevas Instalaciones del Puerto de Santa Fe - Provincia de Santa Fe	0	6.463.476	6.463.476	0	0,00	0,00	0,00
					50	Ampliación del Puerto Caleta Paula - Etapa II - Provincia de Santa Cruz	0	1.988.762	1.988.762	0	0,00	0,00	0,00
					51	Ampliación del Puerto Caleta Paula - Etapa II - Provincia de Santa Cruz	0	1.988.762	1.988.762	0	0,00	0,00	0,00
					51	Mejoramiento de 600m del Muro de Gravedad del Parque España - Sector Costero Próximo a Monumento a la Bandera	0	1.392.133	1.392.133	0	0,00	0,00	0,00
					51	Mejoramiento de 600m del Muro de Gravedad del Parque España - Sector Costero Próximo a Monumento a la Bandera	0	1.392.133	1.392.133	0	0,00	0,00	0,00
					52	Construcción de Pavimento de Hormigón Armado y Cubierta para Vehículos - Edificio Av.España 2221 - CABA	0	329.140	329.140	0	0,00	5,00	0,00
					51	Construcción de Pavimento de Hormigón Armado y Cubierta para Vehículos - Edificio Av.España 2221 - CABA	0	329.140	329.140	0	0,00	5,00	0,00
					53	Mejoramiento de la Conectividad de la Hidrovia Paraguay - Paraná (1)	0	100.000	100.000	0	0,00	0,00	0,00
					51	Mejoramiento de la Conectividad de la Hidrovia Paraguay - Paraná (1)	0	100.000	100.000	0	0,00	0,00	0,00
					54	Reconversión Puerto Iguazú - Provincia de Misiones	0	100.000	100.000	0	0,00	0,00	0,00
					51	Reconversión Puerto Iguazú - Provincia de Misiones	0	100.000	100.000	0	0,00	0,00	0,00
					55	Reconversión Puerto Diamante - Provincia de Entre Ríos	0	100.000	100.000	0	0,00	0,00	0,00
					51	Reconversión Puerto Diamante - Provincia de Entre Ríos	0	100.000	100.000	0	0,00	0,00	0,00
					56	Ampliación Muelle en Puerto Ibicuy - Provincia de Entre Ríos	0	100.000	100.000	0	0,00	0,00	0,00
					51	Ampliación Muelle en Puerto Ibicuy - Provincia de Entre Ríos	0	100.000	100.000	0	0,00	0,00	0,00
					57	Remodelación Escollera Interior Puerto Mar del Plata - Provincia de Buenos Aires	0	100.000	100.000	0	0,00	0,00	0,00
					51	Remodelación Escollera Interior Puerto Mar del Plata - Provincia de Buenos Aires	0	100.000	100.000	0	0,00	0,00	0,00
					58	Cierre de Dársena Puerto San Pedro - Provincia de Buenos Aires	0	100.000	100.000	0	0,00	0,00	0,00
					51	Cierre de Dársena Puerto San Pedro - Provincia de Buenos Aires	0	100.000	100.000	0	0,00	0,00	0,00
					59	Terminal de Contenedores Espigón III Puerto Mar del Plata - Provincia de Buenos Aires	0	100.000	100.000	0	0,00	0,00	0,00
					51	Terminal de Contenedores Espigón III Puerto Mar del Plata - Provincia de Buenos Aires	0	100.000	100.000	0	0,00	0,00	0,00
					60	Terminal Seca en Proximidad al Mercado Central - Puerto de Buenos Aires	0	100.000	100.000	0	0,00	0,00	0,00
					51	Terminal Seca en Proximidad al Mercado Central - Puerto de Buenos Aires	0	100.000	100.000	0	0,00	0,00	0,00
					61	Nueva Instalación para Armada Argentina en Puerto Ushuaia - Provincia de Tierra del Fuego	0	100.000	100.000	0	0,00	0,00	0,00
					51	Nueva Instalación para Armada Argentina en Puerto Ushuaia - Provincia de Tierra del Fuego	0	100.000	100.000	0	0,00	0,00	0,00
					62	Construcción de Espigones VIII y IX - Puerto de Mar del Plata - Provincia de Buenos Aires	0	100.000	100.000	0	0,00	0,00	0,00
					51	Construcción de Espigones VIII y IX - Puerto de Mar del Plata - Provincia de Buenos Aires	0	100.000	100.000	0	0,00	0,00	0,00
					63	Reconversión Muelle Puerto de Concepción del Uruguay - Provincia de Entre Ríos	0	100.000	100.000	0	0,00	0,00	0,00
					51	Reconversión Muelle Puerto de Concepción del Uruguay - Provincia de Entre Ríos	0	100.000	100.000	0	0,00	0,00	0,00
					64	Reconversión Puerto Reconquista - Provincia de Santa Fe	0	100.000	100.000	0	0,00	0,00	0,00
					51	Reconversión Puerto Reconquista - Provincia de Santa Fe	0	100.000	100.000	0	0,00	0,00	0,00

CUADRO C
INVERSIÓN REAL DIRECTA: PROYECTOS DE INVERSIÓN
AL 31/03/2014

Jur	SAF	Pg	Sp	Py	Ob	Descripción	Ejec. Financiera acum. al 2013	Crédito inicial 2014	Vigente al 31/03/2014	Devengado al 31/03/2014	Ejec. Física acum. al 2013	Programación Inicial 2014	Ejecutado al 31/03/2014
				65		Reconversión Puerto Villa Ocampo - Provincia de Santa Fe	0	100.000	100.000	0	0,00	0,00	0,00
				51		Reconversión Puerto Villa Ocampo - Provincia de Santa Fe	0	100.000	100.000	0	0,00	0,00	0,00
				66		Frente Muelles de Silos en Puerto Barranqueras - Provincia de Chaco	0	100.000	100.000	0	0,00	0,00	0,00
				51		Frente Muelles de Silos en Puerto Barranqueras - Provincia de Chaco	0	100.000	100.000	0	0,00	0,00	0,00
				67		Construcción Escollera, Puerto y Defensa de Embarque sobre Río Bermejo - Aguas Blancas - Departamento de Orán - Salta	0	100.000	100.000	0	0,00	0,00	0,00
				51		Construcción Escollera, Puerto y Defensa de Embarque sobre Río Bermejo - Aguas Blancas - Departamento de Orán - Salta	0	100.000	100.000	0	0,00	0,00	0,00
				68		Refulado Costero - Provincia de Buenos Aires	0	100.000	100.000	0	0,00	0,00	0,00
				51		Refulado Costero - Provincia de Buenos Aires	0	100.000	100.000	0	0,00	0,00	0,00
				69		Refuncionalización y Puesta en Valor Sede de la Subsecretaría de Puertos y Vías Navegables (Edificio de Av. España 2221)	0	397.752	397.752	0	0,00	0,00	0,00
				51		Refuncionalización y Puesta en Valor Sede de la Subsecretaría de Puertos y Vías Navegables (Edificio de Av. España 2221)	0	397.752	397.752	0	0,00	0,00	0,00
				70		Refuncionalización y Puesta en Valor Edificios e Instalaciones Delegación Paraná Medio de la D.N.V.N. E.I-Entre Ríos	0	74.579	74.579	0	0,00	0,00	0,00
				51		Refuncionalización y Puesta en Valor Edificios e Instalaciones Delegación Paraná Medio de la D.N.V.N. E.I-Entre Ríos	0	74.579	74.579	0	0,00	0,00	0,00
				73		Reparación Varadero de la Delegación Paraná Medio de la Dirección Nacional de Vías Navegables - Provincia de Entre Ríos	0	100.000	100.000	0	0,00	0,00	0,00
				51		Reparación Varadero de la Delegación Paraná Medio de la Dirección Nacional de Vías Navegables - Provincia de Entre Ríos	0	100.000	100.000	0	0,00	0,00	0,00
				74		Defensa de Costa y Protección de Muelles del Puerto Nuevo de Ciudad de Paraná -Provincia de Entre Ríos	0	3.032.862	3.032.862	0	0,00	0,00	0,00
				51		Defensa de Costa y Protección de Muelles del Puerto Nuevo de Ciudad de Paraná -Provincia de Entre Ríos	0	3.032.862	3.032.862	0	0,00	0,00	0,00
				75		Construcción Muelle de Cierre en la Dársena F de Puerto Nuevo	0	2.863.817	2.863.817	0	0,00	0,00	0,00
				51		Construcción Muelle de Cierre en la Dársena F de Puerto Nuevo	0	2.863.817	2.863.817	0	0,00	0,00	0,00
				76		Acondicionamiento Instalaciones Eléctricas e Iluminación de Emergencia Edificio Delegación Paraná Inferior de la DNVN	0	103.416	103.416	0	0,00	0,00	0,00
				51		Acondicionamiento Instalaciones Eléctricas e Iluminación de Emergencia Edificio Delegación Paraná Inferior de la DNVN	0	103.416	103.416	0	0,00	0,00	0,00
				77		Construcción para Reposición de Buques Balizadores de la Dirección Nacional de Vías Navegables	0	3.422	3.422	0	0,00	0,00	0,00
				51		Construcción para Reposición de Buques Balizadores de la Dirección Nacional de Vías Navegables	0	3.422	3.422	0	0,00	0,00	0,00
				78		Pavimentos Sector de Relleno de la Dársena F de Puerto Nuevo	0	1.689.453	1.689.453	0	0,00	0,00	0,00
				51		Pavimentos Sector de Relleno de la Dársena F de Puerto Nuevo	0	1.689.453	1.689.453	0	0,00	0,00	0,00
				79		Recuperación del Sector de Barrancas Entre las Calles Rosario y Estrada - Granadero Baigorria - Provincia de Santa Fe	0	993.387	993.387	0	0,00	0,00	0,00
				51		Recuperación del Sector de Barrancas Entre las Calles Rosario y Estrada - Granadero Baigorria - Provincia de Santa Fe	0	993.387	993.387	0	0,00	0,00	0,00
				80		Consolidación de la Bajada Calle Formosa - Granadero Baigorria - Provincia de Santa Fe (1)	0	993.387	993.387	0	0,00	0,00	0,00
				51		Consolidación de la Bajada Calle Formosa - Granadero Baigorria - Provincia de Santa Fe (1)	0	993.387	993.387	0	0,00	0,00	0,00
				81		Reacondicionamiento Bajada Calle Urquiza - Granadero Baigorria - Provincia de Santa Fe	0	2.983.416	2.983.416	0	0,00	0,00	0,00
				51		Reacondicionamiento Bajada Calle Urquiza - Granadero Baigorria - Provincia de Santa Fe	0	2.983.416	2.983.416	0	0,00	0,00	0,00
				82		Definición Traza de Apertura de Zona Beta del Canal Punta Indio de 143.900 Km., El Codillo , Hasta la Isobata de 12 Km. (1)	0	5.423.484	5.423.484	0	0,00	0,00	0,00
				51		Definición Traza de Apertura de Zona Beta del Canal Punta Indio de 143.900 Km., El Codillo , Hasta la Isobata de 12 Km. (1)	0	5.423.484	5.423.484	0	0,00	0,00	0,00
				83		Construcción Sede Administrativa y Galpones para la Relocalización del Distrito Río de la Plata de la SSPyVN (1)	0	1.000.000	1.000.000	0	0,00	0,00	0,00
				51		Construcción Sede Administrativa y Galpones para la Relocalización del Distrito Río de la Plata de la SSPyVN (1)	0	1.000.000	1.000.000	0	0,00	0,00	0,00
				84		Reconstrucción Muelle de Barcazas, Muelle de Cargas Generales y Obras complementarias en Puerto Ibicuy - Provincia de Entre Ríos (1)	0	10.000	10.000	0	0,00	0,00	0,00
				51		Reconstrucción Muelle de Barcazas, Muelle de Cargas Generales y Obras complementarias en Puerto Ibicuy - Provincia de Entre Ríos (1)	0	10.000	10.000	0	0,00	0,00	0,00
				85		Construcción Accesos Terrestres e Instalaciones Electromecánicas para la Operatividad del Puerto Ibicuy - Provincia de Entre Ríos (1)	0	10.000	10.000	0	0,00	0,00	0,00
				51		Construcción Accesos Terrestres e Instalaciones Electromecánicas para la Operatividad del Puerto Ibicuy - Provincia de Entre Ríos (1)	0	10.000	10.000	0	0,00	0,00	0,00
				86		Puesta en Valor Edificio, Varadero e Instalaciones del Distrito Paraná Superior - Provincia de Corrientes (1)	0	10.000	10.000	0	0,00	0,00	0,00
				51		Puesta en Valor Edificio, Varadero e Instalaciones del Distrito Paraná Superior - Provincia de Corrientes (1)	0	10.000	10.000	0	0,00	0,00	0,00
				87		Puesta en Valor Edificio, Varadero e Instalaciones del Distrito Paraná Inferior - Provincia de Santa Fe (1)	0	10.000	10.000	0	0,00	0,00	0,00

CUADRO C
INVERSIÓN REAL DIRECTA: PROYECTOS DE INVERSIÓN
AL 31/03/2014

Jur	SAF	Pg	Sp	Py	Ob	Descripción	Ejec. Financiera acum. al 2013	Crédito inicial 2014	Vigente al 31/03/2014	Devengado al 31/03/2014	Ejec. Física acum. al 2013	Programación Inicial 2014	Ejecutado al 31/03/2014
					51	Puesta en Valor Edificio, Varadero e Instalaciones del Distrito Paraná Inferior - Provincia de Santa Fe (1)	0	10.000	10.000	0	0,00	0,00	0,00
669		16				Administración Nacional de Aviación Civil Regulación, Fiscalización y Administración de la Aviación Civil							
				7		Relocación y Adecuación de Servicios Públicos en Sector Norte - Aeroparque (1)	0	65.939.876	65.939.876	0	0,00	30,00	0,00
				51		Relocación y Adecuación de Servicios Públicos en Sector Norte - Aeroparque (1)	0	65.939.876	65.939.876	0	0,00	30,00	0,00
35	307	1				Ministerio de Relaciones Exteriores y Culto Ministerio de Relaciones Exteriores y Culto Actividades Centrales							
				16		Construcción Archivo y Oficinas del Ministerio de Relaciones Exteriores y Culto	0	400.000	400.000	0	0,00	0,00	0,00
				51		Construcción Archivo y Oficinas del Ministerio de Relaciones Exteriores y Culto	0	400.000	400.000	0	0,00	0,00	0,00
				17		Remodelación Edificio Juncal - Ministerio Relaciones Exteriores y Culto - Ciudad de Buenos Aires	504.878	3.069.176	3.069.176	0	17,00	5,00	0,00
				51		Remodelación Edificio Juncal - Ministerio Relaciones Exteriores y Culto - Ciudad de Buenos Aires	504.878	3.069.176	3.069.176	0	17,00	5,00	0,00
				18		Restauración de la Ronda del Palacio San Martín	0	1.571.347	1.571.347	0	0,00	10,00	0,00
				51		Restauración de la Ronda del Palacio San Martín	0	1.571.347	1.571.347	0	0,00	10,00	0,00
				19		Restauración Teselas de la Ronda del Palacio San Martín	0	3.912.922	3.912.922	0	0,00	10,00	0,00
				51		Restauración Teselas de la Ronda del Palacio San Martín	0	3.912.922	3.912.922	0	0,00	10,00	0,00
		2				Actividades Comunes a los Programas 16, 19 y 22							
				8		Remodelación Embajada en Roma (1)	0	2.695.000	2.695.000	0	0,00	0,00	0,00
				51		Remodelación Embajada en Roma (1)	0	2.695.000	2.695.000	0	0,00	0,00	0,00
				9		Remodelación Embajada y Residencia en La Paz	439.538	2.150.859	2.150.859	0	15,00	0,00	0,00
				51		Remodelación Embajada y Residencia en La Paz	439.538	2.150.859	2.150.859	0	15,00	0,00	0,00
				11		Remodelación Embajada y Residencia en Washington	16.222.428	6.152.673	6.152.673	0	61,00	5,00	0,00
				0		Remodelación Embajada y Residencia en Washington	1.972.986	41.673	41.673	0			
				51		Remodelación Embajada y Residencia en Washington	14.249.442	6.111.000	6.111.000	0	61,00	5,00	0,00
				15		Remodelación Residencia y Embajada en Países Bajos	87.167	4.289.002	4.289.002	0	0,00	0,00	0,00
				0		Remodelación Residencia y Embajada en Países Bajos	87.167	325.723	325.723	0			
				51		Remodelación Residencia y Embajada en Países Bajos	0	3.963.279	3.963.279	0	0,00	0,00	0,00
				20		Remodelación Museo General San Martín - República Francesa	278.895	656.221	656.221	0	0,00	2,00	0,00
				0		Remodelación Museo General San Martín - República Francesa	278.895	12.221	12.221	0			
				51		Remodelación Museo General San Martín - República Francesa	0	644.000	644.000	0	0,00	2,00	0,00
				21		Remodelación Embajada en Santiago de Chile	0	886.410	886.410	0	0,00	0,00	0,00
				0		Remodelación Embajada en Santiago de Chile	0	42.210	42.210	0			
				51		Remodelación Embajada en Santiago de Chile	0	844.200	844.200	0	0,00	0,00	0,00
				23		Remodelación Oficinas de la Misión ante la Organización de los Estados Americanos	0	1.560.400	1.560.400	0	0,00	0,00	0,00
				0		Remodelación Oficinas de la Misión ante la Organización de los Estados Americanos	0	150.000	150.000	0			
				51		Remodelación Oficinas de la Misión ante la Organización de los Estados Americanos	0	1.410.400	1.410.400	0	0,00	0,00	0,00
				28		Remodelación Consulado en Washington, Estados Unidos de América	0	1.385.400	1.385.400	0	0,00	0,00	0,00
				0		Remodelación Consulado en Washington, Estados Unidos de América	0	73.400	73.400	0			
				51		Remodelación Consulado en Washington, Estados Unidos de América	0	1.312.000	1.312.000	0	0,00	0,00	0,00
				32		Construcción Centro Cultural Embajada de Chile	1.250.561	24.703.399	24.703.399	0	0,00	15,00	0,00
				0		Construcción Centro Cultural Embajada de Chile	1.250.561	88.399	88.399	0			
				51		Construcción Centro Cultural Embajada de Chile	0	24.615.000	24.615.000	0	0,00	15,00	0,00
				33		Remodelación de Interiores y Fachada de la Embajada de París - Francia	173.644	4.352.999	4.352.999	0	0,00	0,00	0,00
				0		Remodelación de Interiores y Fachada de la Embajada de París - Francia	173.644	400.000	400.000	0			
				51		Remodelación de Interiores y Fachada de la Embajada de París - Francia	0	3.952.999	3.952.999	0	0,00	0,00	0,00
				37		Restauración Embajada en Perú (1)	0	1.443.000	1.443.000	0	0,00	0,00	0,00
				0		Restauración Embajada en Perú	0	243.000	243.000	0			
				51		Refuerzo Estructural	0	1.200.000	1.200.000	0	0,00	0,00	0,00
		20				Desarrollo del Plan Antártico							
				15		Remodelación Edificio de la Dirección Nacional del Antártico	0	5.460.000	5.460.000	0	0,00	0,00	0,00
				51		Remodelación Edificio de la Dirección Nacional del Antártico	0	5.460.000	5.460.000	0	0,00	0,00	0,00
				16		Remodelación Módulo Habitacional y Laboratorio Base Científica Carlini	3.736.837	1.000.000	1.000.000	0	79,00	6,00	0,00
				51		Remodelación Módulo Habitacional y Laboratorio Base Científica Carlini	3.736.837	1.000.000	1.000.000	0	79,00	6,00	0,00
40	332	1				Ministerio de Justicia y Derechos Humanos Ministerio de Justicia y Derechos Humanos Actividades Centrales							
				6		Reparaciones Varias y Equipamiento de Diversas Dependencias. Etapa III	0	1.200.000	1.200.000	0	0,00	100,00	0,00
				51		Reparaciones Varias	0	400.000	400.000	0	0,00	100,00	0,00
				52		Equipamientos Varios	0	400.000	400.000	0	0,00	100,00	0,00
				53		Mejoras Edilicias Referidas a Seguridad e Higiene y Riesgos de Trabajo	0	400.000	400.000	0	0,00	100,00	0,00
			18			Política e Infraestructura Penitenciaria							
				10		Construcción Complejo Penitenciario Federal de Condenados - Mercedes - Buenos Aires	1.591.852	1.000.000	1.000.000	0	0,00	0,00	0,00
				51		Construcción Complejo Penitenciario Federal de Condenados- Mercedes - Buenos Aires	1.591.852	1.000.000	1.000.000	0	0,00	0,00	0,00
				11		Construcción Centro Penitenciario Federal del Noroeste - Güemes - Salta	105.662.659	6.000.000	6.000.000	0	100,00	0,00	0,00
				51		Construcción Centro Penitenciario Federal del Noroeste - Güemes - Salta	105.662.659	6.000.000	6.000.000	0	100,00	0,00	0,00
				12		Construcción Centro Federal del Litoral - Coronda - Santa Fe	0	300.000	300.000	0	0,00	0,00	0,00

CUADRO C
INVERSIÓN REAL DIRECTA: PROYECTOS DE INVERSIÓN
AL 31/03/2014

Jur	SAF	Pg	Sp	Py	Ob	Descripción	Ejec. Financiera acum. al 2013	Crédito inicial 2014	Vigente al 31/03/2014	Devengado al 31/03/2014	Ejec. Fisica acum. al 2013	Programación Inicial 2014	Ejecutado al 31/03/2014
					51	Construcción Centro Federal del Litoral - Coronda - Santa Fe	0	300.000	300.000	0	0,00	0,00	0,00
				24		Reparación Integral de la Cocina Central del Complejo Penitenciario Federal I - Ezeiza	0	4.178.862	9.120.000	447.392	42,40	57,60	1,52
				51		Reparación Integral de la Cocina Central del Complejo Penitenciario Federal I - Ezeiza	0	4.178.862	9.120.000	447.392	42,40	57,60	1,52
				25		Mejoras Complejo Penitenciario Federal II - Marcos Paz	0	100.000	100.000	0	0,00	0,00	0,00
				51		Readecuación Instalaciones Eléctricas y Sanitarias en Sectores de Alojamiento	0	100.000	100.000	0	0,00	0,00	0,00
				26		Ampliación Aulas Sector Educación en Complejo Penitenciario Federal de la Ciudad Autónoma de Buenos Aires (Ex Unidad 2 Devoto)	0	100.000	100.000	0	0,00	0,00	0,00
				51		Ampliación Aulas Sector Educación en Complejo Penitenciario Federal de la Ciudad Autónoma de Buenos Aires (Ex Unidad 2 Devoto)	0	100.000	100.000	0	0,00	0,00	0,00
				27		Remodelación Instituto Correccional de Mujeres (Unidad 3 - Ezeiza)	3.674.880	1.597.066	100.000	0	100,00	0,00	0,00
				51		Readecuación Eléctrica e Impermeabilización Mejoras Colonia Penal de General Roca (Unidad 5) - Río Negro	3.674.880	1.597.066	100.000	0	100,00	0,00	0,00
				28		Mejoras Colonia Penal de General Roca (Unidad 5) - Río Negro	0	100.000	100.000	0	0,00	0,00	0,00
				51		Tendido Red de Incendio y Alambrado Perimetral	0	100.000	100.000	0	0,00	0,00	0,00
				29		Reparación Instituto de Seguridad y Resocialización (Unidad 6, Rawson- Chubut)	0	100.000	7.148.453	0	0,00	94,00	0,00
				51		Reparación Muralla Perimetral	0	100.000	7.148.453	0	0,00	94,00	0,00
				30		Reparación Prisión Regional del Norte (Unidad 7, Resistencia-Chaco)	2.320.687	1.700.000	350.000	0	64,47	3,62	0,00
				51		Reparación Tanque y Perímetro de Seguridad	0	100.000	100.000	0	0,00	10,20	0,00
				52		Construcción Red Contra Incendios y Salida de Emergencia	2.320.687	100.000	100.000	0	100,00	0,00	0,00
				53		Construcción Iluminación Perimetral y Salón de Usos Múltiples	0	1.500.000	150.000	0	100,00	0,00	0,00
				31		Ampliación Sectores Prisión Regional del Sur (Unidad 9, Neuquén)	0	20.000	20.000	0	0,00	0,00	0,00
				51		Construcción de Viviendas de Pre-Egreso	0	20.000	20.000	0	0,00	0,00	0,00
				32		Reparación Cárcel de Formosa (Unidad 10)	1.618.630	4.916.451	4.916.451	370.026	57,38	42,62	8,04
				51		Readecuación Eléctrica, Cloacal, Sanitarios y Patios	1.618.630	4.916.451	4.916.451	370.026	57,38	42,62	8,04
				33		Reparación Colonia Penal de Sáenz Peña (Unidad 11, Chaco)	1.062.179	5.394.265	5.394.265	0	59,20	40,80	24,23
				51		Readecuación Eléctrica, Cloacal, Techos y Alambradas Perimetrales	1.062.179	5.394.265	5.394.265	0	59,20	40,80	24,23
				34		Reparación Complejo Penitenciario para Jóvenes Adultos (Unidad 24, Marcos Paz)	0	6.870.000	5.870.000	0	0,00	85,44	0,00
				51		Ampliación Sector Educación	0	6.870.000	5.870.000	0	0,00	85,44	0,00
				36		Readecuación Instituto Correccional de Mujeres (Unidad 13, La Pampa)	0	6.206.801	6.206.801	0	0,00	95,00	0,00
				51		Readecuación Integral	0	6.206.801	6.206.801	0	0,00	95,00	0,00
				40		Refacciones Varias en Complejo Penitenciario Federal CABA (Ex Unidad 2 - Devoto)	1.319.310	3.518.159	3.518.159	744.323	11,02	88,98	1,42
				51		Instalación Tanque Tablero General y Salas de Visitas	1.319.310	3.518.159	3.518.159	744.323	11,02	88,98	1,42
				41		Mejoras de Seguridad en Complejo Penitenciario Federal I- Ezeiza	4.479.449	3.610.519	210.000	0	50,00	0,00	0,00
				51		Readecuación Integral de Puestos de Vigilancia Complejo Penitenciario Federal I- Ezeiza	4.479.449	3.510.519	200.000	0	100,00	0,00	0,00
				52		Reparación Sistema Alarma Perimetral Complejo Penitenciario Federal I- Ezeiza	0	100.000	10.000	0	0,00	0,00	0,00
				42		Mejoras Sanitarias en Complejo Penitenciario Federal I- Ezeiza	0	100.000	40.000	0	0,00	0,00	0,00
				51		Readecuación Instalaciones Eléctricas y Sanitarias en Sectores de Alojamiento Complejo Penitenciario Federal I- Ezeiza	0	100.000	40.000	0	0,00	0,00	0,00
				43		Mejoras de Seguridad en Complejo Penitenciario Federal CABA (Ex Unidad 2 - Devoto)	5.853.651	13.518.498	13.518.498	1.074.730	28,75	71,26	2,67
				51		Construcción de Escaleras y Salidas de Emergencia (Ex Unidad 2 - Devoto)	1.491.741	3.507.520	3.507.520	464.547	21,83	78,17	4,73
				52		Reparación Muralla Perimetral y Gimnasio Cubierto (Ex Unidad 2 - Devoto)	4.361.910	10.010.978	10.010.978	610.183	40,96	59,04	0,62
				44		Construcción Complejo Penitenciario Federal Cuyo	118.930.165	175.036.806	166.097.211	11.791.371	45,40	37,23	7,54
				51		Construcción Complejo Penitenciario Federal Cuyo	118.930.165	175.036.806	166.097.211	11.791.371	45,40	37,23	7,54
				46		Construcción Instituto Penal Neuropsiquiátrico Central	0	100.000	100.000	0	0,00	0,00	0,00
				51		Construcción Instituto Penal Neuropsiquiátrico Central	0	100.000	100.000	0	0,00	0,00	0,00
				49		Construcción Complejo Federal Penitenciario Córdoba	0	100.000	100.000	0	0,00	0,00	0,00
				51		Construcción Complejo Federal Penitenciario Córdoba	0	100.000	100.000	0	0,00	0,00	0,00
				50		Ampliación Instituto Semabierto de Mujeres Condenadas - Unidad 6 Rawson	0	100.000	100.000	0	0,00	0,00	0,00
				51		Ampliación Instituto Semabierto de Mujeres Condenadas - Unidad 6 Rawson	0	100.000	100.000	0	0,00	0,00	0,00
				51		Reparación Integral Módulo 5 Centro Penitenciario Federal Ciudad Autónoma de Buenos Aires	0	100.000	100.000	0	0,00	0,00	0,00
				51		Reparación Integral Módulo 5 Centro Penitenciario Federal Ciudad Autónoma de Buenos Aires	0	100.000	100.000	0	0,00	0,00	0,00
				52		Reparación Pavimentos y Tanque de Reserva. Unidad 3 Ezeiza, Provincia de Buenos Aires	0	100.000	5.640.696	0	0,00	100,00	0,00
				51		Reparación Pavimentos y Tanque de Reserva. Unidad 3 Ezeiza, Provincia de Buenos Aires	0	100.000	5.640.696	0	0,00	100,00	0,00
				53		Reparación Pavimentos Complejo Penitenciario Federal 1 Ezeiza, Provincia de Buenos Aires	0	100.000	100.000	0	0,00	0,00	0,00
				51		Reparación Pavimentos Complejo Penitenciario Federal 1 Ezeiza, Provincia de Buenos Aires	0	100.000	100.000	0	0,00	0,00	0,00
				54		Reparación Pavimentos Complejo Penitenciario Federal 2 Marcos Paz, Provincia de Buenos Aires	0	100.000	100.000	0	0,00	0,00	0,00
				51		Reparación Pavimentos Complejo Penitenciario Federal 2 Marcos Paz, Provincia de Buenos Aires	0	100.000	100.000	0	0,00	0,00	0,00
				55		Reparación Integral Módulo 6 Centro Penitenciario Federal Ciudad Autónoma de Buenos Aires	0	20.000	20.000	0	0,00	0,00	0,00
				51		Reparación Integral Módulo 6 Centro Penitenciario Federal Ciudad Autónoma de Buenos Aires	0	20.000	20.000	0	0,00	0,00	0,00
				56		Reacondicionamiento Red Cloacal y Agua Potable Complejo Penitenciario Federal 1 Ezeiza, Provincia de Buenos Aires	0	5.073.503	5.073.503	0	0,00	100,00	0,00
				51		Reacondicionamiento Red Cloacal y Agua Potable Complejo Penitenciario Federal 1 Ezeiza, Provincia de Buenos Aires	0	5.073.503	5.073.503	0	0,00	100,00	0,00

CUADRO C
INVERSIÓN REAL DIRECTA: PROYECTOS DE INVERSIÓN
AL 31/03/2014

Jur	SAF	Pg	Sp	Py	Ob	Descripción	Ejec. Financiera acum. al 2013	Crédito inicial 2014	Vigente al 31/03/2014	Devengado al 31/03/2014	Ejec. Física acum. al 2013	Programación Inicial 2014	Ejecutado al 31/03/2014
					57	Provisión de Agua e Instalación contra Incendios Unidad 12 Viedma, Provincia de Río Negro	0	7.950.000	7.950.000	0	0,00	100,00	0,00
					51	Provisión de Agua e Instalación contra Incendios Unidad 12 Viedma, Provincia de Río Negro	0	7.950.000	7.950.000	0	0,00	100,00	0,00
					58	Reparación Instalaciones Generales Complejo Penitenciario Federal 1 Ezeiza, Provincia de Buenos Aires	0	100.000	100.000	0	0,00	0,00	0,00
					51	Reparación Instalaciones Generales Complejo Penitenciario Federal 1 Ezeiza, Provincia de Buenos Aires	0	100.000	100.000	0	0,00	0,00	0,00
					59	Reparación Instalaciones Generales y Pavimentación Complejo Penitenciario Federal 2 Marcos Paz, Provincia de Buenos Aires	0	4.011.299	2.878.071	0	0,00	3,00	0,00
					51	Reparación Instalaciones Generales y Pavimentación Complejo Penitenciario Federal 2 Marcos Paz, Provincia de Buenos Aires	0	4.011.299	2.878.071	0	0,00	3,00	0,00
					60	Reparación Vestuarios, Casino y Cubierta Complejo Penitenciario Federal 2 Marcos Paz, Provincia de Buenos Aires	0	20.000	20.000	0	0,00	0,00	0,00
					51	Reparación Vestuarios, Casino y Cubierta Complejo Penitenciario Federal 2 Marcos Paz, Provincia de Buenos Aires	0	20.000	20.000	0	0,00	0,00	0,00
					61	Puesta en Valor de Sectores del Complejo Penitenciario Federal Ciudad Autónoma de Buenos Aires	0	20.000	20.000	0	0,00	0,00	0,00
					51	Puesta en Valor de Sectores del Complejo Penitenciario Federal Ciudad Autónoma de Buenos Aires	0	20.000	20.000	0	0,00	0,00	0,00
					62	Reparación Instalación Eléctrica Unidad 3 Ezeiza, Provincia de Buenos Aires	0	5.463.361	5.463.361	0	0,00	100,00	0,00
					51	Reparación Instalación Eléctrica Unidad 3 Ezeiza, Provincia de Buenos Aires	0	5.463.361	5.463.361	0	0,00	100,00	0,00
					64	Reparación Integral Complejo Federal Marcos Paz, Provincia de Buenos Aires	0	5.983.758	6.504.531	0	0,00	52,40	0,00
					51	Reparación Integral Complejo Federal Marcos Paz, Provincia de Buenos Aires	0	5.983.758	6.504.531	0	0,00	52,40	0,00
					65	Reparación y Eventos Extraordinarios Región Noroeste	0	570.652	50.000	0	0,00	0,00	0,00
					51	Reparación y Eventos Extraordinarios Región Noroeste	0	570.652	50.000	0	0,00	0,00	0,00
					66	Reparación y Eventos Extraordinarios Región Noreste	0	100.000	50.000	0	0,00	0,00	0,00
					51	Reparación y Eventos Extraordinarios Región Noreste	0	100.000	50.000	0	0,00	0,00	0,00
					67	Reparación y Eventos Extraordinarios Región Centro	0	100.000	50.000	0	0,00	0,00	0,00
					51	Reparación y Eventos Extraordinarios Región Centro	0	100.000	50.000	0	0,00	0,00	0,00
					68	Reparación y Eventos Extraordinarios Región Sur	0	100.000	50.000	0	0,00	0,00	0,00
					51	Reparación y Eventos Extraordinarios Región Sur	0	100.000	50.000	0	0,00	0,00	0,00
					69	Ampliación Hospital Central CPF 1 Ezeiza	0	20.000	20.000	0	0,00	0,00	0,00
					51	Ampliación Hospital Central CPF 1 Ezeiza	0	20.000	20.000	0	0,00	0,00	0,00
					70	Readecuación de la red Eléctrica - CPF2 Marcos Paz (1)	0	40.000	40.000	0	0,00	0,00	0,00
					51	Readecuación de la red Eléctrica - CPF2 Marcos Paz (1)	0	40.000	40.000	0	0,00	0,00	0,00
					71	Reparaciones e Instalaciones Varias y Nuevo sistema de CCTV - CPF2 Marcos Paz (1)	0	40.000	40.000	0	0,00	0,00	0,00
					51	Reparaciones e Instalaciones Varias y Nuevo sistema de CCTV - CPF2 Marcos Paz (1)	0	40.000	40.000	0	0,00	0,00	0,00
					72	Mantenimiento y Reparación de los equipos de Calefacción y Agua caliente Central - CPF2 Marcos Paz (1)	0	40.000	40.000	0	0,00	0,00	0,00
					51	Mantenimiento y Reparación de los equipos de Calefacción y Agua caliente Central - CPF2 Marcos Paz (1)	0	40.000	40.000	0	0,00	0,00	0,00
					73	Readecuación Red de Gas, Renovación y Reparación de Equipos de Calefacción - CPF4 Ezeiza (1)	0	40.000	40.000	0	0,00	0,00	0,00
					51	Readecuación Red de Gas, Renovación y Reparación de Equipos de Calefacción - CPF4 Ezeiza (1)	0	40.000	40.000	0	0,00	0,00	0,00
					74	Reparaciones y Obras de Infraestructura - CPF4 Ezeiza (1)	0	40.000	40.000	0	0,00	0,00	0,00
					51	Reparaciones y Obras de Infraestructura - CPF4 Ezeiza (1)	0	40.000	40.000	0	0,00	0,00	0,00
					75	Instalación de Equipos de Calefacción, Reparación Instalación Sanitaria, Readecuación Instalación Eléctrica - U15 Río Gallegos (1)	0	40.000	40.000	0	0,00	0,00	0,00
					51	Instalación de Equipos de Calefacción, Reparación Instalación Sanitaria, Readecuación Instalación Eléctrica - U15 Río Gallegos (1)	0	40.000	40.000	0	0,00	0,00	0,00
					76	Refacción Integral de Pabellones, Red Cloacal, Pluvial y Sanitario, Obras Varias - U7 Prisión Regional del Norte (1)	0	40.000	40.000	0	0,00	0,00	0,00
					51	Refacción Integral de Pabellones, Red Cloacal, Pluvial y Sanitario, Obras Varias - U7 Prisión Regional del Norte (1)	0	40.000	40.000	0	0,00	0,00	0,00
					77	Instalación Gas y Calefacción Central, Obras Varias - U6 Instituto de Seguridad y Resocialización (1)	0	40.000	40.000	0	0,00	0,00	0,00
					51	Instalación Gas y Calefacción Central, Obras Varias - U6 Instituto de Seguridad y Resocialización (1)	0	40.000	40.000	0	0,00	0,00	0,00
					78	Impermeabilización Cubiertas General - U6 Instituto de Seguridad y Resocialización (1)	0	40.000	40.000	0	0,00	0,00	0,00
					51	Impermeabilización Cubiertas General - U6 Instituto de Seguridad y Resocialización (1)	0	40.000	40.000	0	0,00	0,00	0,00
					79	Construcción de Red de Incendio y Salidas de Emergencias - U6 Instituto de Seguridad y Resocialización (1)	0	40.000	40.000	0	0,00	0,00	0,00
					51	Construcción de Red de Incendio y Salidas de Emergencias - U6 Instituto de Seguridad y Resocialización (1)	0	40.000	40.000	0	0,00	0,00	0,00
						Ministerio de Seguridad Policía Federal Argentina Seguridad Federal							
					4	Construcción Laboratorio Policía Científica - Policía Federal Argentina (1)	0	10.000.000	9.500.000	0	0,00	60,00	0,00
					51	Construcción Laboratorio Policía Científica - Policía Federal Argentina (1)	0	10.000.000	9.500.000	0	0,00	60,00	0,00

CUADRO C
INVERSIÓN REAL DIRECTA: PROYECTOS DE INVERSIÓN
AL 31/03/2014

Jur	SAF	Pg	Sp	Py	Ob	Descripción	Ejec. Financiera acum. al 2013	Crédito inicial 2014	Vigente al 31/03/2014	Devengado al 31/03/2014	Ejec. Física acum. al 2013	Programación Inicial 2014	Ejecutado al 31/03/2014
					48	Construcción de Viviendas Estatales de Tránsito para Uso y Habitación del Personal en Actividad de la P.F.A. - CABA (7)	0	0	500.000	0	s/i	s/i	0,00
					51	Construcción de Viviendas Estatales de Tránsito para Uso y Habitación del Personal en Actividad de la P.F.A. - CABA (7)	0	0	500.000	0	s/i	s/i	0,00
					62	Construcción Nueva Sede Delegación Puerto Iguazú - Provincia de Misiones	0	3.320.000	3.320.000	0	0,00	65,00	0,00
					51	Construcción Nueva Sede Delegación Puerto Iguazú - Provincia de Misiones	0	3.320.000	3.320.000	0	0,00	65,00	0,00
	29				34	Seguridad Metropolitana Remodelación Edificio Sarmiento 3669 (Ex-Comisaria 9)	0	3.630.000	3.630.000	0	0,00	50,00	0,00
					51	Remodelación Edificio Sarmiento 3669 (Ex-Comisaria 9)	0	3.630.000	3.630.000	0	0,00	50,00	0,00
					61	Construcción de Hangar en Aeropuerto San Fernando	0	3.063.900	3.063.900	0	0,00	40,00	0,00
					51	Construcción de Hangar en Aeropuerto San Fernando	0	3.063.900	3.063.900	0	0,00	40,00	0,00
	30				1	Servicio de Bomberos	0	1.000.000	1.000.000	0	0,00	20,00	0,00
					51	Construcción Inmueble para Cuartel XII Padre Mujica	0	1.000.000	1.000.000	0	0,00	20,00	0,00
	375				41	Construcción Inmueble para Cuartel XII Padre Mujica Gendarmería Nacional Formación y Capacitación de la Gendarmería Nacional	0	0	0	0	0,00	0,00	0,00
					2	Ampliación Centro de Capacitación de Montaña Villa Cerro Catedral E/34 - Bariloche (1)	0	2.250.000	2.250.000	0	0,00	69,00	0,00
					51	Ampliación Centro de Capacitación de Montaña Villa Cerro Catedral E/34 - Bariloche (1)	0	2.250.000	2.250.000	0	0,00	69,00	0,00
	49					Operaciones Complementarias de Seguridad Interior	0	0	0	0	0,00	0,00	0,00
					3	Construcción Alojamiento de Suboficiales Subalternos en Agrupación Metropolitana Campo de Mayo (Edificio I) (1)	0	2.250.000	2.250.000	0	0,00	33,00	0,00
					51	Construcción Alojamiento de Suboficiales Subalternos en Agrupación Metropolitana Campo de Mayo (Edificio I) (1)	0	2.250.000	2.250.000	0	0,00	33,00	0,00
					4	Construcción Alojamiento de Suboficiales Subalternos en Agrupación Metropolitana Campo de Mayo (Edificio II) (1)	0	4.500.000	4.500.000	0	0,00	0,00	0,00
					51	Construcción Alojamiento de Suboficiales Subalternos en Agrupación Metropolitana Campo de Mayo (Edificio II) (1)	0	4.500.000	4.500.000	0	0,00	0,00	0,00
					5	Construcción Alojamiento de Gendarmes en Agrupación Metropolitana Campo de Mayo (1)	0	8.250.000	8.250.000	0	0,00	0,00	0,00
					51	Construcción Alojamiento de Gendarmes en Agrupación Metropolitana Campo de Mayo (1)	0	8.250.000	8.250.000	0	0,00	0,00	0,00
	380				1	Prefectura Naval Argentina Actividades Centrales	0	0	0	0	0,00	0,00	0,00
					1	Reemplazo General de Cañerías del Edificio Guardacostas (7)	0	0	1.983.000	1.497.500	16,67	s/i	0,00
					51	Reemplazo General de Cañerías del Edificio Guardacostas (7)	0	0	1.983.000	1.497.500	16,67	s/i	0,00
					3	Reparación Inmueble calle Caboto Nº 499 - Ciudad Autónoma de Buenos Aires	50.000	720.000	1.542.470	705.558	1,54	98,46	45,91
					51	Reparación Inmueble calle Caboto Nº 499 - Ciudad Autónoma de Buenos Aires	50.000	720.000	1.542.470	705.558	1,54	98,46	45,91
					6	Ampliación y Remodelación de la Estructura Existente en el Edificio de la Banda de Música (1)	0	2.400.000	2.400.000	0	0,00	100,00	0,00
					51	Ampliación y Remodelación de la Estructura Existente en el Edificio de la Banda de Música (1)	0	2.400.000	2.400.000	0	0,00	100,00	0,00
					7	Reemplazo General de Cañerías del Edificio Guardacostas - Sector B (1)	0	2.500.000	517.000	0	0,00	53,00	0,00
					51	Reemplazo General de Cañerías del Edificio Guardacostas - Sector B (1)	0	2.500.000	517.000	0	0,00	53,00	0,00
	31					Policía de Seguridad de la Navegación	0	0	0	0	0,00	0,00	0,00
					6	Construcción Prefectura Zona Mar Argentino Norte (7)	0	0	2.063.157	323.095	65,24	s/i	0,00
					51	Construcción Prefectura Zona Mar Argentino Norte (7)	0	0	2.063.157	323.095	65,24	s/i	0,00
					9	Construcción Hangar Estación Aérea Corrientes (7)	0	0	851.300	224.024	49,06	s/i	0,00
					51	Construcción Hangar Estación Aérea Corrientes (7)	0	0	851.300	224.024	49,06	s/i	0,00
					12	Repotenciación de Guardacostas Marítimos	0	45.000.000	45.000.000	0	49,20	20,00	0,00
					52	Actualización Equipamiento Guardacosta "Mantilla y Pr. Fique" (7)	0	0	22.500.000	0	25,00	s/i	0,00
					53	Actualización Equipamiento Guardacosta "Azopardo y Thompson" (1)	0	45.000.000	22.500.000	0	0,00	25,00	0,00
					14	Construcción de Tablestacado Tagerena (7)	0	0	1.553.000	96.843	59,90	s/i	0,00
					51	Construcción de Tablestacado Tagerena (7)	0	0	1.553.000	96.843	59,90	s/i	0,00
					15	Construcción Edificio San Martín de los Andes	1.991.636	4.500.000	4.500.000	1.097.544	30,64	69,36	35,35
					51	Construcción Edificio San Martín de los Andes	1.991.636	4.500.000	4.500.000	1.097.544	30,64	69,36	35,35
					17	Construcción Hangar Estación Aérea Mar del Plata (1)	0	5.000.000	5.000.000	0	0,00	100,00	0,00
					51	Construcción Hangar Estación Aérea Mar del Plata (1)	0	5.000.000	5.000.000	0	0,00	100,00	0,00
					18	Construcción Hangar en el Aeropuerto Posadas (1)	0	3.000.000	85.543	0	0,00	100,00	0,00
					51	Construcción Hangar en el Aeropuerto Posadas (1)	0	3.000.000	85.543	0	0,00	100,00	0,00
					21	Construcción de Galpones para el Almacenamiento de Repuestos para los Guardacostas de la Institución (1)	0	3.750.000	3.750.000	0	0,00	50,00	0,00
					51	Construcción de Galpones para el Almacenamiento de Repuestos para los Guardacostas de la Institución (1)	0	3.750.000	3.750.000	0	0,00	50,00	0,00
					22	Construcción de la Prefectura de Zona Lacustre y del Comahue (1)	0	5.000.000	5.000.000	0	0,00	17,00	0,00
					51	Construcción de la Prefectura de Zona Lacustre y del Comahue (1)	0	5.000.000	5.000.000	0	0,00	17,00	0,00
	37					Formación y Capacitación Profesional de la Prefectura Naval Argentina	0	0	0	0	0,00	0,00	0,00
					5	Reconstrucción del Alojamiento Destinado al Personal de Aspirantes Sector "C" del Departamento Académico de los Institutos de Formación (1)	0	5.000.000	5.000.000	0	0,00	50,00	0,00
					51	Reconstrucción del Alojamiento Destinado al Personal de Aspirantes Sector "C" del Departamento Académico de los Institutos de Formación (1)	0	5.000.000	5.000.000	0	0,00	50,00	0,00
					8	Construcción de Vestuarios, Baños, Garage y Taller de Máquinas de la Escuela Superior (1)	0	1.350.000	1.350.000	0	0,00	63,00	0,00

CUADRO C
INVERSIÓN REAL DIRECTA: PROYECTOS DE INVERSIÓN
AL 31/03/2014

Jur	SAF	Pg	Sp	Py	Ob	Descripción	Ejec. Financiera acum. al 2013	Crédito inicial 2014	Vigente al 31/03/2014	Devengado al 31/03/2014	Ejec. Física acum. al 2013	Programación Inicial 2014	Ejecutado al 31/03/2014
					51	Construcción de Vestuarios, Baños, Garage y Taller de Máquinas de la Escuela Superior (1)	0	1.350.000	1.350.000	0	0,00	63,00	0,00
				9	51	Construcción de Sala de Motores (1)	0	120.000	120.000	0	0,00	100,00	0,00
					51	Construcción de Sala de Motores (1)	0	120.000	120.000	0	0,00	100,00	0,00
			39			Control y Servicio Técnico de Seguridad de la Navegación							
				1		Remodelación y Puesta en Valor de Oficinas del Edificio Guardacostas	50.000	1.200.000	2.786.319	112.995	2,08	97,92	19,98
					51	Remodelación y Puesta en Valor de Oficinas del Edificio Guardacostas	50.000	1.200.000	2.786.319	112.995	2,08	97,92	19,98
	382					Policia de Seguridad Aeroportuaria							
						Actividades Centrales							
				1		Remodelación del Edificio Sitio en la calle Joaquín V. González - Barrio Uno - Ezeiza	1.226.591	4.412.726	9.999.726	3.401.422	13,70	86,30	42,00
					51	Remodelación del Edificio Sitio en la calle Joaquín V. González - Barrio Uno - Ezeiza	1.226.591	4.412.726	9.999.726	3.401.422	13,70	86,30	42,00
				2		Reparación, Restauración y Remodelación de los Inmuebles de la Policía de Seguridad Aeroportuaria	1.598.729	2.843.050	4.548.050	2.860.225	47,43	52,27	31,00
					51	Reparación, Restauración y Remodelación de los Inmuebles de la Policía de Seguridad Aeroportuaria	1.598.729	2.843.050	4.548.050	2.860.225	47,43	52,27	31,00
				3		Construcción Estacionamiento Edificio Policia de Seguridad Aeroportuaria - Barrio Uno - Ezeiza (1)	0	1.631.000	1.631.000	0	0,00	100,00	0,00
					51	Construcción Estacionamiento Edificio Policia de Seguridad Aeroportuaria - Barrio Uno - Ezeiza (1)	0	1.631.000	1.631.000	0	0,00	100,00	0,00
				5		Construcción Estacionamiento y Pavimentación Acceso Edificio PSA en el Instituto de Formación Ezeiza (1)	0	1.393.000	1.393.000	0	0,00	20,00	0,00
					51	Construcción Estacionamiento y Pavimentación Acceso Edificio PSA en el Instituto de Formación Ezeiza (1)	0	1.393.000	1.393.000	0	0,00	20,00	0,00
				7		Construcción Oficinas Ala Derecha Edificio Policia de Seguridad Aeroportuaria - Barrio Uno - Ezeiza (1)	0	1.147.700	1.147.700	0	0,00	10,00	0,00
					51	Construcción Oficinas Ala Derecha Edificio Policia de Seguridad Aeroportuaria - Barrio Uno - Ezeiza (1)	0	1.147.700	1.147.700	0	0,00	10,00	0,00
			23			Seguridad Aeroportuaria							
				1		Construcción de Instalaciones caninas en Diferentes Unidades Operacionales de la Policía de Seguridad Aeroportuaria	0	3.013.817	3.013.817	0	0,00	100,00	0,00
					51	Construcción de Instalaciones caninas en Diferentes Unidades Operacionales de la Policía de Seguridad Aeroportuaria	0	3.013.817	3.013.817	0	0,00	100,00	0,00
				2		Construcción Edificio para la Unidad Operacional de Seguridad Aeroportuaria Preventiva Tucumán, Aeropuerto Teniente Benjamín Matienzo	0	3.370.821	2.578.758	0	0,00	30,00	0,00
					51	Construcción Edificio para la Unidad Operacional de Seguridad Aeroportuaria Preventiva Tucumán, Aeropuerto Teniente Benjamín Matienzo	0	3.370.821	2.578.758	0	0,00	30,00	0,00
				4		Construcción Edificio para la Unidad Operacional de Seguridad Aeroportuaria Preventiva Mendoza, Aeropuerto El Plumerillo	0	3.323.634	0	0	0,00	30,00	0,00
					51	Construcción Edificio para la Unidad Operacional de Seguridad Aeroportuaria Preventiva Mendoza, Aeropuerto El Plumerillo	0	3.323.634	0	0	0,00	30,00	0,00
				5		Construcción Instalaciones Caninas Aeropuerto Internacional de Ezeiza (1)	0	1.852.843	0	0	0,00	100,00	0,00
					51	Construcción Instalaciones Caninas Aeropuerto Internacional de Ezeiza (1)	0	1.852.843	0	0	0,00	100,00	0,00
				6		Construcción Instalaciones Caninas Aeropuerto Internacional de San Fernando (1)	0	1.323.460	0	0	0,00	100,00	0,00
					51	Construcción Instalaciones Caninas Aeropuerto Internacional de San Fernando (1)	0	1.323.460	0	0	0,00	100,00	0,00
	45					Ministerio de Defensa							
		450				Instituto Geográfico Nacional							
					16	Elaboración y Actualización de Cartografía Básica Nacional							
				9		Infraestructura de Base Datos de la República Argentina - Fase II	2.390.199	1.094.400	1.094.400	0	66,67	33,33	s/i
					51	Infraestructura de Base Datos de la República Argentina - Fase II	2.390.199	1.094.400	1.094.400	0	66,67	33,33	s/i
				14		Remodelación del Espacio de Archivo Técnico Cartográfico (1)	0	1.129.500	1.129.500	0	0,00	26,29	s/i
					51	Remodelación del Espacio de Archivo Técnico Cartográfico (1)	0	1.129.500	1.129.500	0	0,00	26,29	s/i
				15		Formación de Centros de Procesamiento y Análisis de Técnicas Medición Astronómica (1)	0	1.950.000	1.950.000	0	0,00	48,75	s/i
					51	Formación de Centros de Procesamiento y Análisis de Técnicas Medición Astronómica (1)	0	1.950.000	1.950.000	0	0,00	48,75	s/i
			451			Dirección General de Fabricaciones Militares							
					16	Producción y Comercialización de Bienes y Servicios							
				19		Construcción e Instalación Planta Productora de Nitrato de Amonio - Polo Nitramar - Etapa I	0	102.000	102.000	0	0,00	s/i	s/i
					51	Construcción e Instalación Planta Productora de Nitrato de Amonio - Polo Nitramar - Etapa I	0	102.000	102.000	0	0,00	s/i	s/i
				20		Instalación Planta de Cápsulas Iniciadoras - Municipio de Fuego Central - Fábrica Militar Fray Luis Beltrán	1.006.490	2.800.000	2.800.000	0	1,89	s/i	s/i
					51	Instalación Planta de Cápsulas Iniciadoras - Municipio de Fuego Central - Fábrica Militar Fray Luis Beltrán	1.006.490	2.800.000	2.800.000	0	1,89	s/i	s/i
				21		Adecuación Instalaciones Fabriles Etapa II- Desarrollo y Adquisición de Tecnologías y Equipamiento - FM FLB	1.302.644	2.000.000	2.000.000	0	9,19	s/i	s/i
					51	Adecuación Instalaciones Fabriles Etapa II- Desarrollo y Adquisición de Tecnologías y Equipamiento - FM FLB	1.302.644	2.000.000	2.000.000	0	9,19	s/i	s/i
				22		Adquisición de Tecnologías y Equipamiento - Planta de Municion de Alto Calibre de Diseño - Fábrica Militar Fray Luis Beltrán	9.633.800	30.000.000	30.000.000	0	9,14	s/i	s/i
					51	Adquisición de Tecnologías y Equipamiento - Planta de Municion de Alto Calibre de Diseño - Fábrica Militar Fray Luis Beltrán	9.633.800	30.000.000	30.000.000	0	9,14	s/i	s/i
				25		Instalación Planta de Municion de Fuego Central - Tecnologías y Equipamiento - Fábrica Militar Fray Luis Beltrán	0	40.000.000	40.000.000	0	29,00	s/i	s/i
					51	Instalación Planta de Municion de Fuego Central - Tecnologías y Equipamiento - Fábrica Militar Fray Luis Beltrán	0	40.000.000	40.000.000	0	29,00	s/i	s/i

CUADRO C
INVERSIÓN REAL DIRECTA: PROYECTOS DE INVERSIÓN
AL 31/03/2014

Jur	SAF	Pg	Sp	Py	Ob	Descripción	Ejec. Financiera acum. al 2013	Crédito inicial 2014	Vigente al 31/03/2014	Devengado al 31/03/2014	Ejec. Fisica acum. al 2013	Programación Inicial 2014	Ejecutado al 31/03/2014
					26	Adquisición de Tecnologías y Equipamiento - Planta de Vainas para Cartuchos de Caza - Fábrica Militar Fray Luis Beltrán	0	25.555.000	25.555.000	0	0,00	s/i	s/i
					51	Adquisición de Tecnologías y Equipamiento - Planta de Vainas para Cartuchos de Caza - Fábrica Militar Fray Luis Beltrán	0	25.555.000	25.555.000	0	0,00	s/i	s/i
					27	Construcción, Instalación y Montaje de Planta de Amoniaco Anhidro Grado II - Fabrica Militar Río Tercero - Etapa I	0	50.100.000	50.100.000	0	0,00	s/i	s/i
					51	Desarrollo de la Tecnología, Ingeniería e Infraestructura Básica y Equipamiento	0	50.100.000	50.100.000	0	0,00	s/i	s/i
					28	Adquisición de Tecnologías y Equipamiento - Planta Química - Fábrica Militar Río Tercero	0	1.915.000	1.915.000	0	5,49	s/i	s/i
					51	Adquisición de Tecnologías y Equipamiento - Planta Química - Fábrica Militar Río Tercero	0	1.915.000	1.915.000	0	5,49	s/i	s/i
					29	Adquisición de Tecnologías y Equipamiento - Planta de Nitrito de Amonio Prilado - Fábrica Militar Río Tercero	0	800.000	800.000	0	0,00	s/i	s/i
					51	Adquisición de Tecnologías y Equipamiento - Planta de Nitrito de Amonio Prilado - Fábrica Militar Río Tercero	0	800.000	800.000	0	0,00	s/i	s/i
					30	Adecuación de la Infraestructura Productiva, Métodos y Sistemas Etapa II - Fábrica Militar Río Tercero	882.020	17.000.000	17.000.000	650.015	1,19	s/i	s/i
					51	Adecuación de la Infraestructura Productiva, Métodos y Sistemas Etapa II - Fábrica Militar Río Tercero	882.020	17.000.000	17.000.000	650.015	1,19	s/i	s/i
					31	Instalación Centro de Servicios Mineros "Jáchal" - Fábrica Militar Villa María	22.419.000	1.000.000	1.000.000	0	41,54	s/i	s/i
					51	Instalación Centro de Servicios Mineros "Jáchal" - Fábrica Militar Villa María	22.419.000	1.000.000	1.000.000	0	41,54	s/i	s/i
					32	Adquisición de Tecnologías y Equipamiento - Planta de Nitrocelulosa y Alfacelulosa - Fábrica Militar Villa María	6.235.733	100.000	100.000	0	0,00	s/i	s/i
					51	Adquisición de Tecnologías y Equipamiento - Planta de Nitrocelulosa y Alfacelulosa - Fábrica Militar Villa María	6.235.733	100.000	100.000	0	0,00	s/i	s/i
					33	Adecuación de la Infraestructura Fabril Etapa II - Fábrica Militar Villa María	10.338.430	4.000.000	4.000.000	0	14,86	s/i	s/i
					51	Adecuación de la Infraestructura Fabril Etapa II - Fábrica Militar Villa María	10.338.430	4.000.000	4.000.000	0	14,86	s/i	s/i
					34	Adecuación de la Infraestructura Fabril Etapa II - Fábrica Militar Azul	7.486.254	2.000.000	2.000.000	385.877	42,52	s/i	s/i
					51	Adecuación de la Infraestructura Fabril Etapa II - Fábrica Militar Azul	7.486.254	2.000.000	2.000.000	385.877	42,52	s/i	s/i
					35	Construcción de Instalaciones para Almacenamiento de Materias Primas y Adquisición de Equipamiento - Fábrica Militar Azul	0	1.000.000	1.000.000	474.327	0,86	s/i	s/i
					51	Construcción de Instalaciones para Almacenamiento de Materias Primas y Adquisición de Equipamiento - Fábrica Militar Azul	0	1.000.000	1.000.000	474.327	0,86	s/i	s/i
					36	Construcción e Instalación Planta Productora de Nitrito de Amonio - Polo Nitramar - Etapa II	0	101.000	101.000	0	0,00	s/i	s/i
					51	Construcción e Instalación - Polo Nitramar - Etapa II - Ingeniería, Construcción y Montaje Facilidades Portuarias	0	101.000	101.000	0	0,00	s/i	s/i
					38	Construcción, Instalación y Montaje de Planta de Amoniaco Anhidro Grado II - Fábrica Militar Río Tercero - Etapa II	0	101.000	101.000	0	0,00	s/i	s/i
					51	Adquisición e Instalación de Equipamiento para la Planta de Amoniaco Anhidro Grado II - Fabrica Militar Río Tercero	0	101.000	101.000	0	0,00	s/i	s/i
					39	Adecuación Infraestructura de los Servicios Auxiliares de la Fábrica Militar de Pólvora y Explosivos Villa María	0	4.000.000	4.000.000	0	6,15	s/i	s/i
					51	Adecuación Infraestructura de los Servicios Auxiliares de la Fábrica Militar de Pólvora y Explosivos Villa María	0	4.000.000	4.000.000	0	6,15	s/i	s/i
					40	Construcción Planta de Propulantes Compuestos en Fábrica Militar de Pólvoras y Explosivos Villa María	0	28.000.000	28.000.000	1.632.877	21,19	s/i	s/i
					51	Construcción Planta de Propulantes Compuestos en Fábrica Militar de Pólvoras y Explosivos Villa María	0	28.000.000	28.000.000	1.632.877	21,19	s/i	s/i
					41	Modernización Tecnológica y Ampliación de la Capacidad de la Planta de Nitroglicerina en FMPEA	0	40.000.000	40.000.000	0	0,18	s/i	s/i
					51	Modernización Tecnológica y Ampliación de la Capacidad de la Planta de Nitroglicerina en FMPEA	0	40.000.000	40.000.000	0	0,18	s/i	s/i
					42	Instalación Unidad Reductora de Óxidos Nitrosos en la Fábrica Militar de Río Tercero	0	3.000.000	3.000.000	0	0,00	s/i	s/i
					51	Instalación Unidad Reductora de Óxidos Nitrosos en la Fábrica Militar de Río Tercero	0	3.000.000	3.000.000	0	0,00	s/i	s/i
					43	Instalación Planta de Pistolas Doble Acción en la Fábrica Militar Fray Luis Beltrán (1)	0	20.000.000	20.000.000	0	0,00	s/i	s/i
					51	Instalación Planta de Pistolas Doble Acción en la Fábrica Militar Fray Luis Beltrán (1)	0	20.000.000	20.000.000	0	0,00	s/i	s/i
					44	Modernización de Instalaciones de Servicios Auxiliares en Río Tercero - Provincia de Córdoba (1)	0	22.100.000	22.100.000	0	0,00	s/i	s/i
					51	Modernización de Instalaciones de Servicios Auxiliares en Río Tercero - Provincia de Córdoba (1)	0	22.100.000	22.100.000	0	0,00	s/i	s/i
					45	Actualización de la Red de Ácidos de Planta Química de Río Tercero - Córdoba (1)	0	10.000.000	10.000.000	0	0,00	s/i	s/i
					51	Actualización de la Red de Ácidos de Planta Química de Río Tercero - Córdoba (1)	0	10.000.000	10.000.000	0	0,00	s/i	s/i
					46	Implementación Nuevo Sistema de Medición y Control en la Fábrica Militar de Villa María (1)	0	25.000.000	25.000.000	0	0,00	s/i	s/i
					51	Implementación Nuevo Sistema de Medición y Control en la Fábrica Militar de Villa María (1)	0	25.000.000	25.000.000	0	0,00	s/i	s/i
					47	Modernización Planta de Pólvoras Monobásicas en la Fábrica Militar de Villa María (1)	0	100.000	100.000	0	0,00	s/i	s/i
					51	Modernización Planta de Pólvoras Monobásicas en la Fábrica Militar de Villa María (1)	0	100.000	100.000	0	0,00	s/i	s/i
					48	Ampliación Capacidad Instalada de la Planta de Sipolex en Jáchal (1)	0	22.000.000	22.000.000	0	0,00	s/i	s/i
					51	Ampliación Capacidad Instalada de la Planta de Sipolex en Jáchal (1)	0	22.000.000	22.000.000	0	0,00	s/i	s/i
					49	Instalación Nueva Planta de Producción de Emulsiones Bombeables - Centro de Servicios Mineros "Jáchal" - San José de Jáchal (1)	0	8.000.000	8.000.000	0	0,00	s/i	s/i

CUADRO C
INVERSIÓN REAL DIRECTA: PROYECTOS DE INVERSIÓN
AL 31/03/2014

Jur	SAF	Pg	Sp	Py	Ob	Descripción	Ejec. Financiera acum. al 2013	Crédito inicial 2014	Vigente al 31/03/2014	Devengado al 31/03/2014	Ejec. Fisica acum. al 2013	Programación Inicial 2014	Ejecutado al 31/03/2014
					51	Instalación Nueva Planta de Producción de Emulsiones Bombeables - Centro de Servicios Mineros "Jáchal" - San José de Jáchal (1)	0	8.000.000	8.000.000	0	0,00	s/i	s/i
					50	Ampliación Servicios Auxiliares e Industriales de Jáchal (1)	0	6.600.000	6.600.000	0	0,00	s/i	s/i
					51	Ampliación Servicios Auxiliares e Industriales de Jáchal (1)	0	6.600.000	6.600.000	0	0,00	s/i	s/i
					51	Instalación Nueva Planta de Accesorios de Voladura en Fábrica Militar Azul (1)	0	15.000.000	15.000.000	0	0,00	s/i	s/i
					51	Instalación Nueva Planta de Accesorios de Voladura en Fábrica Militar Azul (1)	0	15.000.000	15.000.000	0	0,00	s/i	s/i
					52	Actualización Equipamiento de Laboratorio en la Fábrica Militar de Azul (1)	0	500.000	500.000	0	0,00	s/i	s/i
					51	Actualización Equipamiento de Laboratorio en la Fábrica Militar de Azul (1)	0	500.000	500.000	0	0,00	s/i	s/i
					53	Modernización Plantas de Producción de Insumos para Minería en la Fábrica Militar de Azul (1)	0	9.000.000	9.000.000	0	0,00	s/i	s/i
					51	Modernización Plantas de Producción de Insumos para Minería en la Fábrica Militar de Azul (1)	0	9.000.000	9.000.000	0	0,00	s/i	s/i
					54	Remodelación para Actualización Tecnológica Planta Ácido Nítrico - Etapa II (1)	0	14.700.000	14.700.000	0	0,00	s/i	s/i
					51	Remodelación para Actualización Tecnológica Planta Ácido Nítrico - Etapa II (1)	0	14.700.000	14.700.000	0	0,00	s/i	s/i
					55	Remodelación para Actualización Planta Nitrato Amonio y Ácido Sulfúrico - Etapa II (1)	0	7.000.000	7.000.000	0	0,00	s/i	s/i
					51	Remodelación para Actualización Planta Nitrato Amonio y Ácido Sulfúrico - Etapa II (1)	0	7.000.000	7.000.000	0	0,00	s/i	s/i
372		17				Instituto de Investigaciones Científicas y Técnicas de las Fuerzas Armadas							
					5	Desarrollo Tecnológico para la Defensa							
					51	Construcción de un Laboratorio para Ensayos de Vibraciones	0	1.000.000	1.000.000	0	0,00	39,79	0,00
					51	Construcción de un Laboratorio para Ensayos de Vibraciones	0	1.000.000	1.000.000	0	0,00	39,79	0,00
					6	Construcción de un Vector Prototipo para transporte de Cargas Útiles y Sistemas de Medición de Estratósfera	984.902	817.555	817.555	10.200	81,10	8,13	0,00
					51	Construcción de un Vector Prototipo para transporte de Cargas Útiles y Sistemas de Medición de Estratósfera	984.902	817.555	817.555	10.200	81,10	8,13	0,00
					7	Modernización Informática del Instituto de Investigaciones Científicas y Técnicas para la Defensa	1.751.953	892.143	892.143	3.830	60,11	12,19	0,00
					51	Modernización Informática del Instituto de Investigaciones Científicas y Técnicas para la Defensa	1.751.953	892.143	892.143	3.830	60,11	12,19	0,00
					8	Instalación de un Laboratorio de Imagen Térmica en el Instituto de Investigaciones Científicas y Técnicas para la Defensa	1.457.088	668.966	668.966	0	44,69	15,25	0,00
					51	Instalación de un Laboratorio de Imagen Térmica en el Instituto de Investigaciones Científicas y Técnicas para la Defensa	1.457.088	668.966	668.966	0	44,69	15,25	0,00
					9	Mejoras en la Infraestructura Edilicia	1.692.281	1.000.000	1.000.000	0	33,80	28,14	0,00
					51	Mejoras en la Infraestructura Edilicia	1.692.281	1.000.000	1.000.000	0	33,80	28,14	0,00
					10	Adecuación de Infraestructura para el Tratamiento de Materiales Peligrosos	309.367	1.840.209	1.840.209	60.000	6,74	33,67	0,00
					51	Adecuación de Infraestructura para el Tratamiento de Materiales Peligrosos	309.367	1.840.209	1.840.209	60.000	6,74	33,67	0,00
					11	Adecuación de Laboratorios de Ciencias del Instituto de Investigaciones Científicas y Técnicas para la Defensa	196.607	1.400.000	1.400.000	56.147	4,91	35,00	0,00
					51	Adecuación de Laboratorios de Ciencias del Instituto de Investigaciones Científicas y Técnicas para la Defensa	196.607	1.400.000	1.400.000	56.147	4,91	35,00	0,00
374		16				Estado Mayor General del Ejército							
					84	Alistamiento Operacional							
					54	Transformación del Helicóptero Bell UH-1H a Huey II	17.466.000	30.000.000	30.000.000	0	9,83	3,97	0,69
					55	Transformación de la Aeronave Nº 15	17.466.000	30.000.000	30.000.000	0	85,00	15,00	10,00
					55	Transformación de la Aeronave Nº 16 (1)	0	30.000.000	30.000.000	0	0,00	100,00	0,00
379		1				Estado Mayor General de la Armada							
					1	Actividades Centrales							
					51	Ampliación de Jardines Maternales	2.224.296	217.035	217.035	0	34,00	0,00	0,00
					51	Ampliación de Jardines Maternales	2.224.296	217.035	217.035	0	34,00	0,00	0,00
					7	Alistamiento Operacional							
					7	Recuperación y Reparación Rompe Hielos Almirante Irizar	557.349.509	84.874.979	84.874.979	3.777.371	88,00	12,00	1,00
					51	Recuperación y Reparación Rompe Hielos Almirante Irizar	557.349.509	84.874.979	84.874.979	3.777.371	88,00	12,00	1,00
					8	Puesta en Seco y Reparación de la Boca de Dique de Carena 2	75.314.403	20.120.080	20.120.080	3.428.668	86,00	14,00	2,00
					51	Puesta en Seco y Reparación de la Boca de Dique de Carena 2	75.314.403	20.120.080	20.120.080	3.428.668	86,00	14,00	2,00
					9	Reparación Integral del Dique de Carena 1	17.328.462	11.130.000	11.130.000	0	74,00	10,00	0,00
					51	Reparación Integral del Dique de Carena 1	17.328.462	11.130.000	11.130.000	0	74,00	10,00	0,00
					11	Centro Recreativo para el Personal Militar, Civil y su Grupo Familiar (1)	0	1.501.000	1.501.000	0	0,00	20,00	0,00
					51	Centro Recreativo para el Personal Militar, Civil y su Grupo Familiar (1)	0	1.501.000	1.501.000	0	0,00	20,00	0,00
					18	Formación y Capacitación							
					3	Construcción de Alojamiento para Personal Militar	143.143.513	39.599.011	39.599.011	1.447.018	86,00	10,00	1,00
					51	Construcción de Alojamiento para Personal Militar	143.143.513	39.599.011	39.599.011	1.447.018	86,00	10,00	1,00
					7	Construcción del Liceo Naval	2.573.946	1.000.000	1.000.000	0	5,00	40,00	0,00
					51	Construcción del Liceo Naval	2.573.946	1.000.000	1.000.000	0	5,00	40,00	0,00
					10	Servicios y Urbanización para el Complejo Educativo Naval	13.280.997	1.261.600	1.261.600	0	62,00	5,00	0,00
					51	Servicios y Urbanización para el Complejo Educativo Naval	13.280.997	1.261.600	1.261.600	0	62,00	5,00	0,00
50		357				Ministerio de Economía y Finanzas Públicas							
					1	Ministerio de Economía y Finanzas Públicas							
					1	Actividades Centrales							
					40	Construcción Guardería para Hijos de los Empleados del Ministerio Etapa I (1)	0	10.000.000	10.000.000	0	0,00	100,00	0,00
					51	Construcción Guardería para Hijos de los Empleados del Ministerio Etapa I (1)	0	10.000.000	10.000.000	0	0,00	100,00	0,00
					44	Readecuación Parcial del Primer Subsuelo del Palacio de Hacienda en Archivos, Extensión Biblioteca y Otros Sectores (1)	0	7.600.000	7.600.000	0	0,00	100,00	0,00

CUADRO C
INVERSIÓN REAL DIRECTA: PROYECTOS DE INVERSIÓN
AL 31/03/2014

Jur	SAF	Pg	Sp	Py	Ob	Descripción	Ejec. Financiera acum. al 2013	Crédito inicial 2014	Vigente al 31/03/2014	Devengado al 31/03/2014	Ejec. Física acum. al 2013	Programación Inicial 2014	Ejecutado al 31/03/2014
					51	Readecuación Parcial del Primer Subsuelo del Palacio de Hacienda en Archivos, Extensión Biblioteca y Otros Sectores (1)	0	7.600.000	7.600.000	0	0,00	100,00	0,00
					58	Reparación Cubiertas, Filtración y Obra Civil Complementaria Edificio Palacio de Hacienda (1)	0	2.618.513	2.618.513	0	0,00	100,00	0,00
					51	Reparación Cubiertas, Filtración y Obra Civil Complementaria Edificio Palacio de Hacienda (1)	0	2.618.513	2.618.513	0	0,00	100,00	0,00
					61	Refacción Patio 2º Piso Edificio Balcarce Nº 186 (1)	0	1.700.000	1.700.000	0	0,00	100,00	0,00
					51	Refacción Patio 2º Piso Edificio Balcarce Nº 186 (1)	0	1.700.000	1.700.000	0	0,00	100,00	0,00
	26					Administración Financiera							
					3	Construcción de los Centros Cómputos de la Unidad Informática de la Secretaría de Hacienda Etapa II	6.079.624	10.300.000	10.300.000	0	60,00	40,00	0,00
					51	Construcción de los Centros Cómputos de la Unidad Informática de la Secretaría de Hacienda Etapa II	6.079.624	10.300.000	10.300.000	0	60,00	40,00	0,00
52	363	1				Ministerio de Agricultura, Ganadería y Pesca Ministerio de Agricultura, Ganadería y Pesca Actividades Centrales							
					1	Reacondicionamiento y Ampliación Edificio Jardín Maternal - MAGYP (7)	0	0	200.000	137.964	93,31	s/i	6,69
					51	Reacondicionamiento y Ampliación Edificio Jardín Maternal - MAGYP (7)	0	0	200.000	137.964	93,31	s/i	6,69
					2	Rehabilitación de Pasillos de los Edificios 982 y 922 del MAGyP (7)	0	0	0	0	s/i	s/i	0,00
					51	Rehabilitación de Pasillos de los Edificios 982 y 922 del MAGyP (7)	0	0	0	0	s/i	s/i	0,00
	606	1				Instituto Nacional de Tecnología Agropecuaria Actividades Centrales							
					7	Construcción Box de Bioseguridad NBS3A en el Centro de Investigaciones en Ciencias Veterinarias y Agronómicas - CICVyA - (BID AR	0	1.000	1.000	0	0,00	0,00	0,00
					51	Construcción Box de Bioseguridad NBS3A en el Centro de Investigaciones en Ciencias Veterinarias y Agronómicas - CICVyA	0	1.000	1.000	0	0,00	0,00	0,00
					9	Construcción y Ampliación en los Centros Regionales Tucumán-Santiago del Estero y Salta-Jujuy (BID AR-L Nº 1064)	0	443.602	1.343.602	399.460	20,00	18,00	15,00
					53	Ampliación y Remodelación Laboratorios Lácteos en la Estación Experimental Agropecuaria Leales, Tucumán	0	1.000	1.000	0	0,00	0,00	0,00
					55	Construcción Laboratorio Fitopatología de la Estación Experimental Agropecuaria Salta	0	1.000	1.000	0	0,00	0,00	0,00
					56	Construcción Laboratorio de Sanidad Animal en la Estación Experimental Agropecuaria Salta	0	1.000	1.000	0	0,00	0,00	0,00
					57	Ampliación Laboratorio Central de Agroalimentos en la Estación Experimental Agropecuaria Salta	0	1.000	1.000	0	0,00	0,00	0,00
					58	Construcción Laboratorio de Suelo y Agua y Red de Gas en la Estación Experimental Agropecuaria Salta (1)	0	1.000	1.000	0	0,00	0,00	0,00
					61	Construcción Biblioteca y Salón de Usos Múltiples en la Estación Experimental Agropecuaria Yuto, Jujuy	0	437.602	1.337.602	399.460	62,00	38,00	38,00
					62	Construcción Residencia de Pasantes en la Estación Experimental Agropecuaria Yuto, Jujuy	0	1.000	1.000	0	0,00	0,00	0,00
					10	Construcción y Ampliación en la Estación Experimental Agropecuaria Catamarca y Centro Regional Chaco-Formosa (BID AR-L Nº1064)	0	988.788	988.788	0	0,00	8,00	0,00
					56	Construcción de Laboratorios en la Estación Experimental Agropecuaria Saenz Peña	0	986.788	986.788	0	0,00	42,00	0,00
					57	Construcción de Laboratorio en la Estación Experimental Agropecuaria Las Breñas, Chaco	0	1.000	1.000	0	0,00	0,00	0,00
					58	Construcción de Laboratorio en la Estación Experimental Agropecuaria Colonia Benítez, Chaco (1)	0	1.000	1.000	0	0,00	0,00	0,00
					11	Construcción y Ampliación en los Centros Regionales Misiones-Corrientes y Mendoza-San Juan - BID-ARL Nº 1064 (1)	0	2.000	2.000	0	0,00	0,00	0,00
					52	Construcción de Laboratorio de Patología Animal y Vegetal en la Estación Experimental Agropecuaria Cerro Azul, Misiones (1)	0	1.000	1.000	0	0,00	0,00	0,00
					53	Construcción de Laboratorio de Suelo y Agua en la Estación Experimental Agropecuaria Corrientes (1)	0	1.000	1.000	0	0,00	0,00	0,00
					13	Construcciones en la Estación Experimental Agropecuaria Rafaela, Santa Fe (BID AR-L Nº 1064)	2.465.493	8.752.000	8.752.000	1.923.280	26,00	14,00	3,00
					51	Construcción de Laboratorio y Oficinas en la Estación Experimental Agropecuaria Rafaela	2.465.493	8.752.000	8.752.000	1.923.280	34,00	47,00	15,00
					14	Construcción y Ampliación en las Estaciones Experimentales Agropecuarias Oliveros y Reconquista	1.569.973	1.202.115	1.202.115	0	10,00	16,00	0,00
					51	Ampliación de Laboratorio de Entomología en la Estación Experimental Agropecuaria Oliveros	0	1.000	1.000	0	0,00	0,00	0,00
					53	Construcción de Laboratorio de Semillas en la Estación Experimental Agropecuaria Oliveros	1.569.973	1.201.115	1.201.115	0	42,00	24,00	0,00
					15	Construcción y Ampliación en los Centros Regionales Córdoba, Entre Ríos y Buenos Aires Norte (BID AR-L Nº 1064)	0	1.000	1.000	0	0,00	0,00	0,00
					55	Ampliación Oficinas y Laboratorio - Etapa II y Conexiones de Agua en la Estación Experimental Agropecuaria Concordia	0	1.000	1.000	0	0,00	0,00	0,00
					16	Construcción y Ampliación en el Centro Regional Buenos Aires Sur (BID AR-L Nº 1064)	0	1.000	1.000	0	0,00	0,00	0,00
					55	Construcción Edificio Laboratorio Común a todos los Sectores	0	1.000	1.000	0	0,00	0,00	0,00
					17	Construcción de Sanitarios y Red Cloacal en la Estación Experimental Agropecuaria Guillermo Covas, La Pampa (1)	0	1.000	1.000	0	0,00	0,00	0,00
					54	Ampliación Oficinas y Laboratorio en la Estación Experimental Agropecuaria Bariloche, Río Negro (1)	0	1.000	1.000	0	0,00	0,00	0,00
					19	Construcciones y Ampliaciones en Institutos de Castelar y Unidades del Interior del País (BID AR-L Nº 1064)	911.736	2.211.597	2.211.597	335.952	5,00	33,00	2,00
					52	Ampliación y Adecuación de Laboratorios a las Normas de Seguridad en el Instituto de Patobiología de Castelar, Buenos Aires	0	1.000	1.000	0	0,00	0,00	0,00
					53	Construcción Unidad de Extensión y Experimentación Adaptativa Valles Calchaquies	0	1.000	1.000	0	0,00	0,00	0,00

CUADRO C
INVERSIÓN REAL DIRECTA: PROYECTOS DE INVERSIÓN
AL 31/03/2014

Jur	SAF	Pg	Sp	Py	Ob	Descripción	Ejec. Financiera acum. al 2013	Crédito inicial 2014	Vigente al 31/03/2014	Devengado al 31/03/2014	Ejec. Física acum. al 2013	Programación Inicial 2014	Ejecutado al 31/03/2014
					54	Construcción Nueva Agencia de Extensión Rural San Antonio de los Cobres	0	1.000	1.000	0	0,00	0,00	0,00
					55	Construcción Agencia de Extensión Rural Güemes más Viviendas, Formosa	0	1.000	1.000	0	0,00	0,00	0,00
					56	Construcción de Agencia de Extensión Rural San Justo	310.884	901.594	1.895.597	279.105	30,00	45,00	13,00
					57	Construcción de Centro de Capacitación Integral en el Campo el Alambrado EEA Concordia	0	1.000	1.000	0	0,00	0,00	0,00
					58	Construcción de Agencia de Extensión Rural Villa Mercedes	0	1.000	1.000	0	0,00	0,00	0,00
					59	Construcción de Agencia de Extensión Rural Unión y Dos Viviendas	600.852	1.304.003	310.000	56.847	77,00	23,00	1,00
				20	Construcción Edificio e Infraestructura en Campo Experimental Ingeniero Juárez -Provincia de Formosa (7)		0	0	0	0	18,00	2,00	0,00
				51	Construcción Edificio e Infraestructura en Campo Experimental Ingeniero Juárez -Provincia de Formosa (7)		0	0	0	0	18,00	2,00	0,00
				21	Construcción Agencias de Extensión Rural	902.290	14.478.253	14.811.253	3.691.869	62,00	28,00	15,00	
				53	Construcción Agencia de Extensión Rural CAA CATI - Provincia de Corrientes	39.000	2.002.020	1.000	0	0,00	0,00	0,00	
				55	Construcción Agencia de Extensión Rural Monteros Provincia de Tucumán	25.000	1.313.322	1.170.000	181.091	39,00	33,00	12,00	
				56	Construcción Agencia de Extensión Rural Calingasta - Provincia de San Juan	0	4.047.800	3.000.000	1.578.514	55,00	38,00	10,00	
				57	Construcción Agencia de Extensión Rural Galvez - Provincia de Santa Fe	0	1.000	1.000	0	0,00	1,00	0,00	
				58	Construcción Agencia de Extensión Rural Ushuaia - Provincia de Santa Cruz	580.368	897.982	1.263.000	485.478	81,00	19,00	4,00	
				60	Construcción Agencia de Extensión Rural Mar del Plata - Provincia de Buenos Aires (1)	0	1.000	1.000	0	0,00	0,00	0,00	
				61	Construcción Agencia de Extensión Rural Zárate - Provincia de Buenos Aires	0	1.000	1.000	0	0,00	0,00	0,00	
				63	Construcción Agencia de Extensión Rural Jaccobacci - Provincia de Río Negro	42.500	2.517.054	2.169.253	0	0,00	70,00	0,00	
				64	Construcción Agencia de Extensión Rural Trenque Lauquen - Provincia de Buenos Aires	0	1.000	1.000	0	0,00	0,00	0,00	
				65	Construcción Agencia de Extensión Rural Bahía Blanca - Provincia de Buenos Aires (7)		0	300.000	115.416	65,00	35,00	35,00	
				66	Construcción Agencia de Extensión Rural Chepes - Provincia de La Rioja (7)		0	300.000	0	75,00	10,00	3,00	
				68	Construcción Agencia de Extensión Rural Laboulaye - Provincia de Córdoba	46.000	875.200	1.400.000	290.012	35,00	59,00	22,00	
				69	Construcción Agencia de Extensión Rural Concordia - Provincia de Entre Ríos	73.622	164.100	2.300.000	542.246	19,00	65,00	18,00	
				70	Construcción Agencia de Extensión Rural Crespo - Provincia de Entre Ríos	46.000	1.859.800	1.000	0	0,00	0,00	0,00	
				71	Construcción Agencia de Extensión Rural Maipú - Provincia de Mendoza	18.300	1.000	1.000	0	0,00	0,00	0,00	
				72	Construcción Agencia de Extensión Rural El Soberbio - Provincia de Misiones	0	1.000	1.000	0	0,00	0,00	0,00	
				73	Construcción Agencia de Extensión Rural Río Grande - Provincia de Tierra del Fuego	31.500	1.000	1.000	0	0,00	0,00	0,00	
				76	Construcción Agencia de Extensión Rural Malbrán - Provincia de Santiago del Estero	0	793.975	2.900.000	499.113	15,00	62,00	12,00	
				22	Ampliación Laboratorios y Construcciones Varias en Distintas Estaciones Experimentales Agropecuarias	58.790	1.868.800	1.868.800	193.484	18,00	14,00	0,00	
				51	Ampliación Laboratorio Estación Experimental Agropecuaria Bella Vista - Provincia de Corrientes	0	1.000	1.000	0	0,00	0,00	0,00	
				52	Construcción de Bioterio de Bioseguridad NRS 96 en el Centro de Investigación en Ciencias Veterinarias y Agronómicas de Castelar	0	1.000	1.000	0	0,00	0,00	0,00	
				53	Construcción de Sala de Animales Inoculados en la Estación Experimental Agropecuaria Mercedes - Provincia de Corrientes	58.790	1.000	1.000	0	0,00	0,00	0,00	
				54	Construcción de Invernáculo de Bioseguridad en la Estación Experimental Agropecuaria Mercedes - Provincia de Corrientes	0	1.000	1.000	0	0,00	0,00	0,00	
				55	Construcción de Invernáculo de Bioseguridad en la Estación Experimental Agropecuaria Paraná - Provincia de Entre Ríos	0	1.000	1.000	0	0,00	0,00	0,00	
				56	Sala y Laboratorio para Control de Equipos Críticos-LPMI en el Centro de Investigaciones en Ciencias Veterinarias y Agronómicas	0	1.000	1.000	0	0,00	0,00	0,00	
				57	Construcción Centro de Capacitación Integral (CECAIN) en Yuto - Provincia de Jujuy	0	1.000	1.000	0	0,00	0,00	0,00	
				58	Construcción Oficina de Información Técnica (O.I.T) en Andresito - Provincia de Misiones	0	1.859.800	836.040	0	0,00	0,00	0,00	
				60	Construcción Unidad Técnica Local Valcheta- Provincia de Río Negro	0	1.000	1.000	0	0,00	0,00	0,00	
				61	Construcción Instituto Pequeña Agricultura Familiar de Cuyo - Provincia de San Juan (7)		0	1.023.760	193.484	94,00	6,00	0,00	
				62	Construcción Taller, Laboratorio y Salón del Nodo Tecnológico en la Estación Experimental Agropecuaria Reconquista - Provincia de	0	1.000	1.000	0	0,00	0,00	0,00	
				23	Construcción Unidad Investigación Avícola y Agencias de Extensión Rural	35.400	1.000	1.000	0	0,00	15,00	0,00	
				52	Construcción Agencia de Extensión Rural Coronel Suarez - Provincia de Buenos Aires (7)		0	0	0	0,00	30,00	0,00	
				53	Agencia Extensión Rural Trevelin - Provincia de Chubut	35.400	1.000	1.000	0	0,00	0,00	0,00	
				24	Nuevos Institutos Investigación Provincia de Córdoba	0	3.000	1.203.000	0	0,00	0,00	0,00	
				51	Nuevo Edificio Centro Investigación Agropecuaria (CIAP)	0	1.000	401.000	0	0,00	0,00	0,00	
				52	Nuevo Edificio Instituto Patología Vegetal	0	1.000	401.000	0	0,00	0,00	0,00	
				53	Nuevo Edificio Instituto de Fisiología y Recursos Genéticos Vegetales	0	1.000	401.000	0	0,00	0,00	0,00	
				25	Nuevo Instituto Investigación y Estación Experimental Agropecuaria para Chaco Semiárido	0	5.471.000	5.596.000	0	0,00	40,00	0,00	
				51	Nuevo Edificio Instituto Investigación Animal Chaco Semiárido (IIACS)	0	1.000	126.000	0	0,00	0,00	0,00	
				52	Edificio Estación Experimental Agropecuaria del Este Santiago del Estero (QUIMIL)	0	5.470.000	5.470.000	0	0,00	100,00	0,00	
				26	Nuevos Institutos para la Pequeña Agricultura Familiar, Estación Experimental Agropecuaria Tilimuqui y Agencia Rural Victorica	0	6.566.000	5.945.000	99.600	0,00	15,00	0,00	
				51	Estación Experimental Agropecuaria Tilimuqui	0	4.376.000	5.693.000	0	0,00	33,00	0,00	

CUADRO C
INVERSIÓN REAL DIRECTA: PROYECTOS DE INVERSIÓN
AL 31/03/2014

Jur	SAF	Pg	Sp	Py	Ob	Descripción	Ejec. Financiera acum. al 2013	Crédito inicial 2014	Vigente al 31/03/2014	Devengado al 31/03/2014	Ejec. Física acum. al 2013	Programación Inicial 2014	Ejecutado al 31/03/2014
					52	Agencia Extensión Rural Victoria	0	2.188.000	1.000	0	0,00	0,00	0,00
					53	Edificio para la Pequeña Agricultura Familiar (IPAF Patagónico)	0	1.000	250.000	99.600	0,00	0,00	0,00
					54	Edificio Instituto para la Pequeña Agricultura Familiar (IPAF Pampeano)	0	1.000	1.000	0	0,00	0,00	0,00
					27	Cableado Estructurado en el Centro Nacional de Investigaciones Agropecuarias (CNA) Castelar - Provincia de Buenos Aires	0	8.143.056	8.143.056	0	0,00	64,00	0,00
					51	Cableado Estructurado en el Centro Nacional de Investigaciones Agropecuarias (CNA) Castelar - Provincia de Buenos Aires	0	8.143.056	8.143.056	0	0,00	64,00	0,00
16						Investigación Fundamental e Innovaciones Tecnológicas - IFIT							
				3	0	Parques de Innovación Tecnológicos - PITS	2.966.739	886.268	0	0	62,81	0,00	0,00
					86	Parques de Innovación Tecnológicos - PITS	2.811.424	884.268	0	0	0	0,00	0,00
					24	Ampliación Laboratorios de Alta complejidad PITS	155.315	2.000	0	0	42,00	0,00	0,00
					51	Construcciones y Ampliaciones en los Distintos Institutos de Castelar	184.000	2.204.000	3.005.000	287.950	34,00	4,00	0,00
					51	Ampliación Edificio Banco de Germoplasma en el Instituto de Recursos Biológicos	2.000	2.000	0	0	0,00	0,00	0,00
					52	Ampliación Laboratorio de Microscopía en el Centro de Investigaciones en Ciencias Veterinarias y Agronómicas de Castelar	2.000	2.000	0	0	0,00	0,00	0,00
					55	Ampliación y Adecuación de Laboratorios a las Normas de Bioseguridad en el Instituto de Patobiología	180.000	2.200.000	3.005.000	287.950	40,00	53,00	20,00
					26	Construcción Tres Aulas en Edificio Jardín Maternal en el Centro Nacional de Investigaciones Agropecuarias Castelar (7)		0	170.000	167.000	64,00	36,00	36,00
					51	Construcción Tres Aulas en Edificio Jardín Maternal en el Centro Nacional de Investigaciones Agropecuarias Castelar (7)		0	170.000	167.000	64,00	36,00	36,00
17						Investigación Aplicada, Innovación y Transferencias de Tecnologías - AITT							
					25	Construcciones y Ampliaciones en los Centros Regionales del País	41.135	8.000	0	0	94,00	0,00	0,00
					51	Construcción Laboratorios y Oficinas en la Estación Experimental	38.135	2.000	0	0	100,00	0,00	0,00
					64	Construcción Salón de Usos Múltiples y Biblioteca en la Esta	0	2.000	0	0	0,00	0,00	0,00
					66	Ampliación Oficinas en la Estación Experimental Agropecuaria	1.000	2.000	0	0	0,00	0,00	0,00
					71	Construcción Edificio Laboratorio en la Estación Experimental	2.000	2.000	0	0	0,00	0,00	0,00
					27	Construcciones y Ampliaciones de Edificios para Agencias de Extensión Rural y Campos Anexos	1.000	4.000	0	0	96,00	0,00	0,00
					56	Construcción Edificio para la Agencia de Extensión Rural Güe	0	2.000	0	0	1,00	0,00	0,00
					67	Ampliación Sanitarios de la Agencia de Extensión Rural Carhu	1.000	2.000	0	0	0,00	0,00	0,00
					29	Construcción y Ampliación en los Centros Regionales Tucumán - Santiago del Estero, Corr; Mend- San Juan, Santa Fe y E. Ríos	1.583.805	508.000	59.000	0	56,00	37,00	0,00
					52	Ampliación Edificio Estación Experimental Agropecuaria Famallá	1.000	2.000	0	0	0,00	0,00	0,00
					53	Construcción Centro de Capacitación Integral en la Estación Experimental Agropecuaria Famallá	1.000	2.000	0	0	0,00	0,00	0,00
					54	Construcción Laboratorio de Forrajes y Suelos en la Estación Experimental Agropecuaria Santiago del Estero	1.581.805	2.000	0	0	100,00	0,00	0,00
					58	Construcción Centro de Capacitación Integral en la EEA Mercedes	0	2.000	0	0	0,00	0,00	0,00
					59	Construcción Laboratorio Biotecnología Mendoza	0	500.000	59.000	0	20,00	71,00	0,00
					30	Construcción y Ampliación en los Centros Regionales Buenos Aires Norte y Otras Zonas del País	0	2.000	0	0	80,00	0,00	0,00
					57	Ampliación Laboratorios en la Estación Experimental Agropecuaria San Luis	0	2.000	0	0	0,00	0,00	0,00
					33	Construcciones y Ampliaciones Edificios para A.E.R., C.E.A., Laboratorios, Centros de Capacitación, etc.	0	2.000	0	0	95,00	0,00	0,00
					52	Conexión Agua Laboratorio Biotecnología en la Estación Experimental Agropecuaria Concordia	0	2.000	0	0	0,00	0,00	0,00
					34	Construcciones y Ampliaciones en Unidades del Interior del País	0	2.000	0	0	97,00	0,00	0,00
					58	Ampliación Sanitarios en la Estación Experimental Agropecuaria Corrientes	0	2.000	0	0	0,00	0,00	0,00
					35	Construcciones y Ampliaciones en los Centros Regionales del NOA y NEA	1.381.194	20.000	0	0	37,00	0,00	0,00
					52	Remodelación y Ampliación Agencia de Extensión Rural del Río Salí	217.190	2.000	0	0	100,00	0,00	0,00
					53	Construcción Centro de Capacitación en la Estación Experimental Agropecuaria Santiago del Estero	1.000	2.000	0	0	0,00	0,00	0,00
					56	Construcción Comedor y Salón de Usos Múltiples en la Estación Experimental Agropecuaria Salta	300.000	2.000	0	0	100,00	0,00	0,00
					59	Construcción Agencia de Extensión Rural San Pedro	860.004	2.000	0	0	100,00	0,00	0,00
					62	Ampliación Agencia de Extensión Rural Tinogasta	1.000	2.000	0	0	0,00	0,00	0,00
					63	Construcción Agencia de Extensión Rural Sáenz Peña	0	2.000	0	0	0,00	0,00	0,00
					67	Ampliación y Redimensionado Red Eléctrica en la Estación Experimental Agropecuaria Famallá	1.000	2.000	0	0	0,00	0,00	0,00
					68	Construcción Salón de Capacitación y Baños II Etapa en el Campo Anexo La María	0	2.000	0	0	0,00	0,00	0,00
					69	Construcción Campo Experimental Regional Leales	0	2.000	0	0	0,00	0,00	0,00
					70	Construcción Centro de Capacitación Integral en la Estación Experimental Agropecuaria Salta	1.000	2.000	0	0	0,00	0,00	0,00
					36	Construcciones y Ampliaciones en los Centros Regionales Buenos Aires, Cuyo, Córdoba y Santa Fe	5.000	8.000	0	0	75,00	0,00	0,00
					53	Ampliación Sanitarios Campo Anexo Rivadavia	1.000	2.000	0	0	0,00	0,00	0,00
					54	Remodelación y Ampliación Agencia de Extensión Rural Junín	1.000	2.000	0	0	0,00	0,00	0,00
					58	Construcción Agencia de Extensión Rural Deán Funes	2.000	2.000	0	0	0,00	0,00	0,00
					60	Construcción Agencia de Extensión Rural Río Cuarto	1.000	2.000	0	0	0,00	0,00	0,00
					37	Construcciones y Ampliaciones en los Centros Regionales de Buenos Aires; Patagonia y La Pampa	7.000	15.000	0	0	30,00	0,00	0,00
					51	Construcción Unidad de Coordinación San Pedro	0	2.000	0	0	0,00	0,00	0,00

CUADRO C
INVERSIÓN REAL DIRECTA: PROYECTOS DE INVERSIÓN
AL 31/03/2014

Jur	SAF	Pg	Sp	Py	Ob	Descripción	Ejec. Financiera acum. al 2013	Crédito inicial 2014	Vigente al 31/03/2014	Devengado al 31/03/2014	Ejec. Física acum. al 2013	Programación Inicial 2014	Ejecutado al 31/03/2014
					55	Reconstrucción Dársena Interna en la Estación Experimental Agropecuaria Delta	1.000	1.000	0	0	0,00	0,00	0,00
					58	Construcción Laboratorios en la Estación Experimental Agropecuaria Hilario Ascasubi	1.000	2.000	0	0	0,00	0,00	0,00
					60	Construcción Depósito Residuos Peligrosos y Agroquímicos (98 m2) en la Estación Experimental Agropecuaria Chubut	1.000	2.000	0	0	0,00	0,00	0,00
					61	Construcción Depósito Residuos Peligrosos y Agroquímicos (98 m2) en la Estación Experimental Agropecuaria Esquel	1.000	2.000	0	0	0,00	0,00	0,00
					62	Construcción Depósito Residuos Peligrosos y Agroquímicos (98 m2) en la Estación Experimental Agropecuaria Santa Cruz	0	2.000	0	0	0,00	0,00	0,00
					63	Construcción Agencia de Extensión Rural Chacharramendi	1.000	2.000	0	0	0,00	0,00	0,00
					65	Puesta en Valor Histórico Edificio Estación Experimental Agropecuaria Alto Valle	2.000	2.000	0	0	0,00	0,00	0,00
38						Construcción y Ampliación de Agencias de Extensión Rural, Unidades del Interior del País y Estaciones Experimentales Agropecuarias	96.724	3.000	380.000	0	89,00	11,00	0,00
					52	Ampliación de Agencia de Extensión Rural Abra Pampa	5.000	2.000	0	0	0,00	0,00	0,00
					53	Ampliación de Agencia de Extensión Rural Comodoro Rivadavia	91.724	1.000	0	0	100,00	0,00	0,00
					56	Construcción Edificio Central Estación Experimental Agropecuaria Abra Pampa (7)		0	380.000	0	0,00	100,00	0,00
39						Construcciones y Ampliaciones en las Provincias del Noroeste, Noreste Argentino y Litoral Mesopotámico	559.079	1.312.000	3.600.000	0	47,00	8,00	0,00
					52	Construcción Planta Tratamiento Termostático y Laboratorio Caña de Azúcar	0	2.000	0	0	0,00	0,00	0,00
					53	Construcción Sistema de Tratamiento de Efluentes	0	1.200.000	3.600.000	0	0,00	70,00	0,00
					55	Construcción Red de Gas en la Estación Experimental Agropecuaria Famaillá	0	2.000	0	0	0,00	0,00	0,00
					56	Construcción Puente sobre el Canal San Martín en el Campo Anexo Las Marías	0	2.000	0	0	0,00	0,00	0,00
					57	Construcción Derivadores de Riego en el Campo Anexo Las Marías	0	2.000	0	0	0,00	0,00	0,00
					58	Puesta en Valor Edificio Central de la Estación Experimental Agropecuaria Santiago del Estero	0	2.000	0	0	0,00	0,00	0,00
					59	Ampliación Edificio Central del Centro Regional Salta Jujuy	2.000	1.000	0	0	0,00	0,00	0,00
					60	Construcción Laboratorio de Suelos y Agua en la Estación Experimental Agropecuaria Salta	0	2.000	0	0	0,00	0,00	0,00
					61	Construcción Centro de Capacitación Integral en la Estación Experimental Agropecuaria Yuto (1)	0	1.000	0	0	0,00	0,00	0,00
					62	Construcción Invernadero en la Estación Experimental Agropecuaria Yuto	0	1.000	0	0	0,00	0,00	0,00
					63	Ampliación Edificio Agencia de Extensión Rural Portezuelo	0	20.000	0	0	0,00	0,00	0,00
					66	Ampliación Oficinas en la Estación Experimental Agropecuaria El Colorado	0	2.000	0	0	0,00	0,00	0,00
					67	Construcción Depósito de Agroquímicos y Residuos Peligrosos en la Estación Experimental Agropecuaria Las Breñas	490.179	20.000	0	0	100,00	0,00	0,00
					68	Puesta en Valor Edificio de Nutrición en la Estación Experimental Agropecuaria Colonia Benítez	0	2.000	0	0	0,00	0,00	0,00
					69	Construcción Comedor Cocina en la Estación Experimental Agropecuaria Colonia Benítez	0	1.000	0	0	0,00	0,00	0,00
					71	Construcción Depósito de Agroquímicos y Residuos Peligrosos en la Estación Experimental Agropecuaria Bella Vista	0	2.000	0	0	0,00	0,00	0,00
					72	Construcción Red Eléctrica baja tensión en la Estación Experimental Agropecuaria Corrientes	0	20.000	0	0	0,00	0,00	0,00
					73	Construcción Comedor en la Estación Experimental Agropecuaria Corrientes	0	2.000	0	0	0,00	0,00	0,00
					74	Construcción Oficina de Información Técnica Virasoro	0	20.000	0	0	0,00	0,00	0,00
					76	Construcción Depósito Plaguicidas en la Estación Experimental Agropecuaria Concordia	0	2.000	0	0	85,00	0,00	0,00
					77	Ampliación Oficinas y Laboratorio y conexiones agua en la Estación Experimental Agropecuaria Concordia	0	1.000	0	0	0,00	0,00	0,00
					78	Ampliación Red de Agua Corriente en la Estación Experimental Agropecuaria Cerro Azul	31.935	2.000	0	0	100,00	0,00	0,00
					79	Construcción Depósito de Agroquímicos y Residuos Peligrosos en la Estación Experimental Agropecuaria Cerro Azul	0	1.000	0	0	0,00	0,00	0,00
					80	Ampliación Oficinas en la Estación Experimental Agropecuaria Cerro Azul	34.965	2.000	0	0	100,00	0,00	0,00
40						Construcciones y Ampliaciones en las Provincias de Cuyo, Córdoba, Santa Fe, La Pampa y Buenos Aires	708.787	14.340.000	10.397.000	99.637	24,00	6,00	0,00
					51	Ampliación edificio Vitivinicultura en la Estación Experimental Agropecuaria Mendoza	0	2.000	0	0	0,00	0,00	0,00
					52	Construcción Comedor y Dormitorios en la Estación Experimental Agropecuaria La Consulta	0	300.000	543.000	99.637	80,00	11,00	0,00
					53	Construcción Depósito Agroquímicos en la Estación Experimental Agropecuaria La Consulta	0	2.000	0	0	100,00	0,00	0,00
					54	Construcción Depósito Residuos Peligrosos y Agroquímicos en la Estación Experimental Agropecuaria Rama Calda	0	2.000	1.600.000	0	0,00	100,00	0,00
					55	Construcción Depósito para tractores en el Campo Anexo San Martín	0	2.000	0	0	0,00	0,00	0,00
					56	Construcción Depósito de Implementos en el Campo Anexo San Martín	0	2.000	0	0	0,00	0,00	0,00
					58	Construcción Tinglado para Expendio de Combustibles en el Campo Anexo San Martín	0	2.000	0	0	0,00	0,00	0,00
					59	Construcción Sanitarios en el Salón de Eventos de la Estación Experimental Agropecuaria Rafaela	0	2.000	0	0	0,00	0,00	0,00
					60	Construcción Depósito de Agroquímicos y Residuos Peligrosos en la Estación Experimental Agropecuaria Rafaela	0	2.000	0	0	0,00	0,00	0,00
					61	Construcción Comedor, Sanitarios y Oficinas en la Estación Experimental Agropecuaria Reconquista	0	2.000	0	0	0,00	0,00	0,00
					62	Construcción Planta Piloto Gestión de Envases e Infraestructura en la Estación Experimental Agropecuaria Oliveros	0	1.000	0	0	0,00	0,00	0,00
					63	Construcción Cámara Digestora en la Estación Experimental Agropecuaria Manfredi	0	2.000	0	0	0,00	0,00	0,00

CUADRO C
INVERSIÓN REAL DIRECTA: PROYECTOS DE INVERSIÓN
AL 31/03/2014

Jur	SAF	Pg	Sp	Py	Ob	Descripción	Ejec. Financiera acum. al 2013	Crédito inicial 2014	Vigente al 31/03/2014	Devengado al 31/03/2014	Ejec. Física acum. al 2013	Programación Inicial 2014	Ejecutado al 31/03/2014
					64	Construcción Depósito de Residuos Peligrosos y Agroquímicos en la Estación Experimental Agropecuaria Manfredi	0	2.000	0	0	0,00	0,00	0,00
					66	Reconstrucción Dársena Interna en la Estación Experimental Agropecuaria Delta	0	2.000	0	0	0,00	0,00	0,00
					67	Pavimentación caminos en la Estación Experimental Agropecuaria San Pedro	0	2.000	0	0	0,00	0,00	0,00
					68	Ampliación Edificio Post grado en Producción Animal en la Estación Experimental Agropecuaria Balcarce	0	2.000	0	0	0,00	0,00	0,00
					69	Construcción corrales de aislamiento con doble alambrado y manga en la Estación Experimental Agropecuaria Balcarce	0	2.000	0	0	0,00	0,00	0,00
					70	Construcción Planta de Tratamiento de efluentes en la Estación Experimental Agropecuaria Balcarce	0	14.000.000	8.254.000	0	0,00	100,00	0,00
					71	Ampliación Jardín Maternal en la Estación Experimental Agropecuaria Balcarce	0	2.000	0	0	0,00	0,00	0,00
					72	Ampliación oficinas Sector Mejoramiento Genético en la Estación Experimental Agropecuaria Balcarce	0	2.000	0	0	0,00	0,00	0,00
					73	Construcción Galpón para almacenamiento en la Estación Experimental Agropecuaria Bordenave	0	1.000	0	0	0,00	0,00	0,00
					74	Construcción Red de gas en la Estación Experimental Agropecuaria Hilarío Ascasubi	0	2.000	0	0	0,00	0,00	0,00
					76	Construcción Depósito de Residuos Peligrosos en la Estación Experimental Agropecuaria Guillermo Covas	708.787	2.000	0	0	100,00	0,00	0,00
41						Construcciones en el Área Patagónica	0	16.000	0	0	0,00	0,00	0,00
					51	Ampliación Laboratorio de Genética Vegetal en la Estación Experimental Agropecuaria Bariloche	0	2.000	0	0	0,00	0,00	0,00
					52	Construcción Sala de Necropsia y Corrales en la Estación Experimental Agropecuaria Bariloche	0	2.000	0	0	0,00	0,00	0,00
					55	Puesta en valor Edificio Histórico Estación Experimental Agropecuaria Alto Valle	0	2.000	0	0	0,00	0,00	0,00
					56	Ampliación Sanitarios en la Estación Experimental Agropecuaria Esquel	0	2.000	0	0	0,00	0,00	0,00
					57	Ampliación Oficinas y Sala de Reuniones en la Estación Experimental Agropecuaria Esquel	0	2.000	0	0	0,00	0,00	0,00
					58	Construcción Sanitarios en Estación Experimental Agropecuaria Santa Cruz	0	2.000	0	0	0,00	0,00	0,00
					60	Construcción tres viviendas para técnicos en la Estación Experimental Agropecuaria Santa Cruz	0	2.000	0	0	0,00	0,00	0,00
					61	Construcción Tinglado para vehículos en Río Gallegos	0	2.000	0	0	0,00	0,00	0,00
43						Construcción de Depósitos, Laboratorios y Galpón en Unidades del Interior del País	2.587.845	6.000	0	0	88,00	0,00	0,00
					52	Construcción Galpón de Usos Múltiples Campo Tilimuqui - Provincia de la Rioja	430.696	2.000	0	0	100,00	0,00	0,00
					53	Construcción Laboratorio de Fisiología y Fitopatología Cerro Azul	1.597.031	2.000	0	0	65,00	0,00	0,00
					54	Construcción Depósito de Agroquímicos y Residuos Peligrosos Corrientes	560.118	2.000	0	0	100,00	0,00	0,00
44						Construcciones y Ampliaciones en Unidades del Interior del País - Etapa II	0	4.622.000	0	0	5,00	20,00	0,00
					51	Construcción Laboratorio de Ecotoxicología, Instituto de Microbiología y Zoología Agrícola Castelar	0	2.000	0	0	0,00	0,00	0,00
					52	Construcción Depósito de Agroquímicos y Residuos Peligrosos, Instituto de Fitopatología y Fisiología Vegetal - Córdoba	0	2.000	0	0	0,00	0,00	0,00
					53	Construcción Depósito de Agroquímicos y Residuos Peligrosos Leales - Tucumán	0	2.000	0	0	0,00	0,00	0,00
					55	Construcción Invernáculos Catamarca	0	2.000	0	0	0,00	0,00	0,00
					56	Ampliación y Remodelación Unidad Habitacional Campo Los Cerrillos - Provincia de La Rioja	0	2.000	0	0	0,00	0,00	0,00
					58	Construcción Sala de Conferencias Las Breñas - Provincia de Chaco	0	1.200.000	0	0	0,00	100,00	0,00
					59	Construcción Nuevo Galpón Porcino Las Breñas - Provincia de Chaco	0	2.000	0	0	0,00	0,00	0,00
					60	Construcción Depósito de Agroquímicos y Residuos Peligrosos San Juan - Provincia de San Juan	0	200.000	0	0	100,00	0,00	0,00
					61	Construcción Depósito de Agroquímicos y Residuos Peligrosos Marcos Juárez - Provincia de Córdoba	0	1.400.000	0	0	0,00	0,00	0,00
					62	Construcción Salón Auditorio Estación Experimental Agropecuaria Paraná - Provincia de Entre Ríos	0	1.800.000	0	0	0,00	0,00	0,00
					63	Construcción Red de Gas Concepción del Uruguay - Provincia de Entre Ríos	0	2.000	0	0	0,00	0,00	0,00
					64	Ampliación y Refacción Salón de Actos Estación Experimental Agropecuaria Concordia - Provincia de Entre Ríos	0	2.000	0	0	0,00	0,00	0,00
					65	Construcción Galpón de Maternidad con 14 Jaulas Porcinas Pergamino - Provincia de Buenos Aires	0	2.000	0	0	0,00	0,00	0,00
					66	Construcción Galpón de Lanchas Estación Experimental Agropecuaria Delta - Provincia de Buenos Aires	0	2.000	0	0	0,00	0,00	0,00
					68	Construcción Laboratorio de Biotecnología Estación Experimental Agropecuaria Hilarío Ascasubi - Provincia de Buenos Aires	0	2.000	0	0	0,00	0,00	0,00
47						Construcción en Estaciones Experimentales Agropecuarias Salta, La Rioja, Entre Ríos y Buenos Aires	652.128	10.306.000	8.890.000	0	16,00	30,00	0,00
					51	Construcción Edificio de Sanidad Animal en Cerrillos Salta	75.000	7.300.000	6.800.000	0	0,00	80,00	0,00
					52	Construcción de Biblioteca, Cocina, Comedor y Dormitorios en Chical La Rioja	0	3.000.000	2.090.000	0	0,00	60,00	0,00
					53	Construcción Red de Gas en Concepción del Uruguay, Entre Ríos	0	2.000	0	0	0,00	0,00	0,00
					54	Construcción Depósito de Agroquímicos y Residuos Peligrosos en Bordenave	577.128	4.000	0	0	95,00	0,00	0,00
48						Construcción Laboratorio Biotecnología y Obras de Infraestructura Básica	61.300	2.820.000	2.300.000	0	35,00	65,00	0,00
					51	Laboratorio de Biotecnología - Provincia de Tucumán	19.800	200.000	1.700.000	0	0,00	100,00	0,00
					52	Reconstrucción Red de Agua, Planta Potabilizadora y Cloacas - Provincia de Buenos Aires	0	2.500.000	600.000	0	0,00	100,00	0,00
					53	Construcción Sanitarios y Comedor - Provincia de Buenos Aires	41.500	120.000	0	0	100,00	0,00	0,00
49						Infraestructura Eléctrica en el Campo Experimental La María de la Estación Experimental Agropecuaria Santiago del Estero	0	300.000	2.000.000	0	0,00	sí	0,00

CUADRO C
INVERSIÓN REAL DIRECTA: PROYECTOS DE INVERSIÓN
AL 31/03/2014

Jur	SAF	Pg	Sp	Py	Ob	Descripción	Ejec. Financiera acum. al 2013	Crédito inicial 2014	Vigente al 31/03/2014	Devengado al 31/03/2014	Ejec. Física acum. al 2013	Programación Inicial 2014	Ejecutado al 31/03/2014
					51	Infraestructura Eléctrica en el Campo Experimental La María de la Estación Experimental Agropecuaria Santiago del Estero	0	300.000	2.000.000	0	0,00	s/i	0,00
					51	Puesta en Valor Edificio Central Estación Experimental Agropecuaria Marcos Juárez (7)		0	490.000	334.062	0,00	100,00	60,00
					51	Puesta en Valor Edificio Central Estación Experimental Agropecuaria Marcos Juárez (7)		0	490.000	334.062	0,00	100,00	60,00
					52	Puesta en Valor Edificio Central Centro Regional Tucumán Santiago del Estero (1) (7)		0	2.500.000	0	0,00	100,00	0,00
					51	Puesta en Valor Edificio Central Centro Regional Tucumán Santiago del Estero (1) (7)		0	2.500.000	0	0,00	100,00	0,00
					53	Instalación Red Interna de Gas Natural en la Estación Experimental Agropecuaria Ingeniero Guillermo Covas, Provincia de la Pampa (1) (7)		0	770.000	0	0,00	100,00	0,00
					51	Instalación Red Interna de Gas Natural en la Estación Experimental Agropecuaria Ingeniero Guillermo Covas, Provincia de la Pampa (1) (7)		0	770.000	0	0,00	100,00	0,00
609		16				Instituto Nacional de Vitivinicultura Control de Genuinidad de la Producción Vitivinícola Construcción Subdelegación General Alvear, Mendoza	3.540.426	1.513.068	2.314.568	226.511	73,66	26,34	4,11
					51	Construcción Subdelegación General Alvear, Mendoza	3.540.426	1.513.068	2.314.568	226.511	73,66	26,34	4,11
					7	Ampliación y Adecuación Edilicia en Laboratorios Existentes	4.637.834	537.589	1.136.089	552.295	88,00	12,00	8,37
					51	Ampliación y Adecuación Edilicia en Laboratorios Existentes	4.637.834	537.589	1.136.089	552.295	88,00	12,00	8,37
					8	Construcción Subdelegación Chilicito, La Rioja (7)	0	0	999.316	999.316	35,52	s/i	s/i
					51	Construcción Subdelegación Chilicito, La Rioja (7)	0	0	999.316	999.316	35,52	s/i	s/i
					10	Ampliación Edilicia Delegación General Roca, Río Negro	312.294	591.805	591.805	0	37,99	62,01	0,00
					51	Ampliación Edilicia Delegación General Roca, Río Negro	312.294	591.805	591.805	0	37,99	62,01	0,00
					12	Adecuación de la Infraestructura del INV	223.831	992.800	992.800	0	6,08	26,97	0,00
					51	Adecuación de la Infraestructura del INV	223.831	992.800	992.800	0	6,08	26,97	0,00
					14	Construcción Delegación y Laboratorio San Martín (1)	0	820.271	820.271	0	0,00	15,74	0,00
					51	Construcción Delegación y Laboratorio San Martín (1)	0	820.271	820.271	0	0,00	15,74	0,00
					16	Ampliación, Adecuación y Mejoras en Inmuebles Propios del I.N.V. (1)	0	1.400.000	1.400.000	0	0,00	42,30	0,00
					51	Ampliación, Adecuación y Mejoras en Inmuebles Propios del I.N.V. (1)	0	1.400.000	1.400.000	0	0,00	42,30	0,00
623						Servicio Nacional de Sanidad y Calidad Agroalimentaria							
						Acciones para Contribuir a Asegurar la Sanidad y Calidad Agroalimentaria							
					4	Construcción Edificio de Laboratorios y Central de Drogas - Buenos Aires	0	51.745.000	51.745.000	0	0,00	60,00	0,00
					51	Construcción Edificio de Laboratorios y Central de Drogas - Buenos Aires	0	51.745.000	51.745.000	0	0,00	60,00	0,00
					5	Remodelación y Puesta en Valor Oficina Local Bahía Blanca - Provincia de Buenos Aires	0	3.080.000	3.080.000	0	0,00	60,00	0,00
					51	Remodelación y Puesta en Valor Oficina Local Bahía Blanca - Provincia de Buenos Aires	0	3.080.000	3.080.000	0	0,00	60,00	0,00
					6	Construcción Regional NOA Sur - Provincia de Tucumán	0	8.225.000	8.225.000	0	0,00	80,00	0,00
					51	Construcción Regional NOA Sur - Provincia de Tucumán	0	8.225.000	8.225.000	0	0,00	80,00	0,00
53		322				Ministerio de Turismo Ministerio de Turismo (8) Actividades Centrales							
						Construcción Relleno Sanitario y Mejoramiento Basural a Cielo Abierto - Etapa I (GIRSU) - Parque Nahuel Huapi - Río Negro	0	16.094.204	0	0	0,00	s/i	s/i
					10	Construcción Relleno Sanitario y Mejoramiento Basural a Cielo Abierto - Etapa I (GIRSU) - Parque Nahuel Huapi - Río Negro	0	16.094.204	0	0	0,00	s/i	s/i
					51	Construcción Relleno Sanitario y Mejoramiento Basural a Cielo Abierto - Etapa I (GIRSU) - Parque Nahuel Huapi - Río Negro	10.587.624	1.075.421	0	0	100,00	s/i	s/i
					11	Construcción Relleno Sanitario y Mejoramiento Basural a Cielo Abierto - Etapa I (GIRSU) - Parque Arrayanes - Neuquén	10.587.624	1.075.421	0	0	100,00	s/i	s/i
					51	Construcción Relleno Sanitario y Mejoramiento Basural a Cielo Abierto - Etapa I (GIRSU) - Parque Arrayanes - Neuquén	4.246.970	525.506	0	0	97,09	s/i	s/i
					14	Mejoramiento, Ampliación y Equipamiento de la Planta de Separación de Residuos El Bolsón, Río Negro - Etapa II	4.246.970	525.506	0	0	97,09	s/i	s/i
					51	Mejoramiento, Ampliación y Equipamiento de la Planta de Separación de Residuos El Bolsón, Río Negro - Etapa II	0	13.602.886	0	0	0,00	s/i	s/i
					16	Mejoramiento, Ampliación y Equipamiento de la Planta Separadora de Residuos y Obra Civil Junin de los Andes, Neuquén	0	13.602.886	0	0	0,00	s/i	s/i
					51	Mejoramiento, Ampliación y Equipamiento de la Planta Separadora de Residuos y Obra Civil Junin de los Andes, Neuquén	0	13.602.886	0	0	0,00	s/i	s/i
					29	Puesta en Valor Misión Nuestra Señora de Loreto - Templo, huerto, capilla y eje procesional - Rehabilitación y Equipamiento Cent	0	2.519.567	178.049	178.049	25,40	s/i	s/i
					51	Puesta en Valor Misión Nuestra Señora de Loreto - Templo, huerto, capilla y eje procesional - Rehabilitación y Equipamiento Cent	0	2.519.567	178.049	178.049	25,40	s/i	s/i
					30	Refacción Pasarelas y Obras Conexas para el Acceso a Refugios de Montaña - El Bolsón, Río Negro (BID N° 2606-0/OC)	0	928.956	0	0	0,00	s/i	s/i
					51	Refacción Pasarelas y Obras Conexas para el Acceso a Refugios de Montaña - El Bolsón, Río Negro (BID N° 2606-0/OC)	0	928.956	0	0	0,00	s/i	s/i
					43	Señalamiento Corredor Los Lagos - Centros Turísticos del Corredor - Río Negro (BID N° 2606/OC - AR)	0	5.338.466	0	0	0,00	s/i	s/i
					51	Señalamiento Corredor Los Lagos - Centros Turísticos del Corredor - Río Negro (BID N° 2606/OC - AR)	0	5.338.466	0	0	0,00	s/i	s/i
					44	Construcción de Sendero Interpretativo y Adecuación Edilicia en Paseo La Catarata - El Hoyo - Chubut (BID N° 2606/OC - AR)	0	2.172.091	0	0	0,00	s/i	s/i

CUADRO C
INVERSIÓN REAL DIRECTA: PROYECTOS DE INVERSIÓN
AL 31/03/2014

Jur	SAF	Pg	Sp	Py	Ob	Descripción	Ejec. Financiera acum. al 2013	Crédito inicial 2014	Vigente al 31/03/2014	Devengado al 31/03/2014	Ejec. Física acum. al 2013	Programación Inicial 2014	Ejecutado al 31/03/2014
						Construcción de Sendero Interpretativo y Adecuación Edificia en Paseo La Catarata - El Hoyo - Chubut (BID N° 2606/OC - AR)	0	2.172.091	0	0	0,00	s/i	s/i
					45	Construcción Embarcadero para Desarrollo de Actividades Náuticas - Puerto Patriada - El Hoyo - Chubut (BID N° 2606/OC - AR)	0	1.749.490	0	0	0,00	s/i	s/i
					51	Construcción Embarcadero para Desarrollo de Actividades Náuticas - Puerto Patriada - El Hoyo - Chubut (BID N° 2606/OC - AR)	0	1.749.490	0	0	0,00	s/i	s/i
					47	Revalorización de un Circuito Integrado de Refugios de Montaña- Parque Nacional Lago Puelo - Chubut (BID N° 2606/OC - AR)	0	8.355.302	0	0	0,00	s/i	s/i
					51	Revalorización de un Circuito Integrado de Refugios de Montaña- Parque Nacional Lago Puelo - Chubut (BID N° 2606/OC - AR)	0	8.355.302	0	0	0,00	s/i	s/i
					48	Rehabilitación Centros de Interpretación Santa Ana - Misiones (BID N° 2606/OC - AR)	0	2.519.567	211.677	211.677	27,30	s/i	s/i
					51	Rehabilitación Centros de Interpretación Santa Ana - Misiones (BID N° 2606/OC - AR)	0	2.519.567	211.677	211.677	27,30	s/i	s/i
					49	Construcción Oficina de Turismo en el Soberbio - Misiones (BID N° 2606/OC - AR)	0	1.889.688	124.780	124.780	24,11	s/i	s/i
					51	Construcción Oficina de Turismo en el Soberbio - Misiones (BID N° 2606/OC - AR)	0	1.889.688	124.780	124.780	24,11	s/i	s/i
					50	Construcción Planta de Reciclaje y Compostaje (GIRSU)- Parque Nacional Nahuel Huapi - Bariloche - Río Negro (BID N° 1868/OC - AR)	0	14.800.309	0	0	19,97	s/i	s/i
					51	Construcción Planta de Reciclaje y Compostaje (GIRSU)- Parque Nacional Nahuel Huapi - Bariloche - Río Negro (BID N° 1868/OC - AR)	0	14.800.309	0	0	19,97	s/i	s/i
					51	Cierre Basural a Cielo Abierto Existente (GIRSU) -Parque Nacional Nahuel Huapi - Bariloche - Río Negro (BID N° 1868/OC - AR)	0	16.604.367	0	0	0,00	s/i	s/i
					51	Cierre Basural a Cielo Abierto Existente (GIRSU) -Parque Nacional Nahuel Huapi - Bariloche - Río Negro (BID N° 1868/OC - AR)	0	16.604.367	0	0	0,00	s/i	s/i
					52	Señalamiento Corredor de Misiones Jesuíticas - Centros Turístico del Corredor - Misiones (BID N° 2606/OC - AR)	0	6.751.424	0	0	0,00	s/i	s/i
					51	Señalamiento Corredor de Misiones Jesuíticas - Centros Turístico del Corredor - Misiones (BID N° 2606/OC - AR)	0	6.751.424	0	0	0,00	s/i	s/i
					53	Mejoramiento del Camino de Acceso al Parque Provincial Teyú Cuaré - San Ignacio, Misiones.	0	7.607.491	0	0	0,00	s/i	s/i
					51	Mejoramiento del Camino de Acceso al Parque Provincial Teyú Cuaré - San Ignacio, Misiones.	0	7.607.491	0	0	0,00	s/i	s/i
					55	Refuncionalización Hostería Provincial en Amaicha del Valle - Provincia de Tucumán	0	1.327.199	0	0	0,00	s/i	s/i
					51	Refuncionalización Hostería Provincial en Amaicha del Valle - Provincia de Tucumán	0	1.327.199	0	0	0,00	s/i	s/i
					57	Instauración Museo de los Menhires Cultura Tafi en el Mollar - Provincia de Tucumán	0	2.072.901	0	0	0,00	s/i	s/i
					51	Instauración Museo de los Menhires Cultura Tafi en el Mollar - Provincia de Tucumán	0	2.072.901	0	0	0,00	s/i	s/i
					59	Construcción de Grupos Sanitarios en Purmamarca - Provincia de Jujuy	0	632.064	0	0	0,00	s/i	s/i
					51	Construcción de Grupos Sanitarios en Purmamarca - Provincia de Jujuy	0	632.064	0	0	0,00	s/i	s/i
					61	Mejora en Portal de Acceso y Oficina de Informes en las Salinas Grandes - Provincia de Jujuy	0	744.960	0	0	0,00	s/i	s/i
					51	Mejora en Portal de Acceso y Oficina de Informes en las Salinas Grandes - Provincia de Jujuy	0	744.960	0	0	0,00	s/i	s/i
					62	Construcción Centro de Artesanos y Visitantes en Tilcara - Provincia de Jujuy	0	2.991.807	0	0	0,00	s/i	s/i
					51	Construcción Centro de Artesanos y Visitantes en Tilcara - Provincia de Jujuy	0	2.991.807	0	0	0,00	s/i	s/i
					66	Mejora en Portal de Acceso y Oficina de Informes en Huallín - Provincia de Catamarca	0	752.000	0	0	0,00	s/i	s/i
					51	Mejora en Portal de Acceso y Oficina de Informes en Huallín - Provincia de Catamarca	0	752.000	0	0	0,00	s/i	s/i
					67	Mejora en Portal de Acceso y Oficina de Informes en Londres - Provincia de Catamarca	0	752.000	0	0	0,00	s/i	s/i
					51	Mejora en Portal de Acceso y Oficina de Informes en Londres - Provincia de Catamarca	0	752.000	0	0	0,00	s/i	s/i
					69	Mejora en Portal de Acceso y Oficina de Informes en Villa Unión - Provincia de La Rioja	0	664.960	0	0	0,00	s/i	s/i
					51	Mejora en Portal de Acceso y Oficina de Informes en Villa Unión - Provincia de La Rioja	0	664.960	0	0	0,00	s/i	s/i
					70	Mejora en Portal de Acceso y Oficina de Informes Acceso Talampaya - Provincia de La Rioja	0	664.960	0	0	0,00	s/i	s/i
					51	Mejora en Portal de Acceso y Oficina de Informes Acceso Talampaya - Provincia de La Rioja	0	664.960	0	0	0,00	s/i	s/i
					74	Construcción Muelle de Pescadores en Vuelta de Obligado, San Pedro - Provincia de Buenos Aires	0	1.172.320	0	0	0,00	s/i	s/i
					51	Construcción Muelle de Pescadores en Vuelta de Obligado, San Pedro - Provincia de Buenos Aires	0	1.172.320	0	0	0,00	s/i	s/i
					76	Construcción Centro de Interpretación Paleontológica Dr. Wiliam Sill y Museo Ciencias Naturales (Cúpula)	0	13.362.566	0	0	0,00	s/i	s/i
					51	Construcción Centro de Interpretación Paleontológica Dr. Wiliam Sill y Museo Ciencias Naturales (Cúpula)	0	13.362.566	0	0	0,00	s/i	s/i
		22			2	Desarrollo Turístico con Financiamiento Internacional Desarrollo Turístico en Nuevos Corredores (BID N° 2606-0/OC)							
					29	Puesta en Valor Misión Nuestra Señora de Loreto - Templo, Huerto, Capilla y Eje Procesional - (BID N° 2606-0/OC) (7)	722.016	0	2.341.518	364.155	25,40	74,60	22,89
					51	Puesta en Valor Misión Nuestra Señora de Loreto - Templo, Huerto, Capilla y Eje Procesional - (BID N° 2606-0/OC) (7)	722.016	0	2.341.518	364.155	25,40	74,60	22,89
					30	Refacción Pasarelas y Obras Conexas para el Acceso a Refugios de Montaña - El Bolsón, Río Negro (BID N° 2606-0/OC) (7)	0	0	928.956	0	0,00	100,00	0,00
					51	Refacción Pasarelas y Obras Conexas para el Acceso a Refugios de Montaña - El Bolsón, Río Negro (BID N° 2606-0/OC) (7)	0	0	928.956	0	0,00	100,00	0,00

CUADRO C
INVERSIÓN REAL DIRECTA: PROYECTOS DE INVERSIÓN
AL 31/03/2014

Jur	SAF	Pg	Sp	Py	Ob	Descripción	Ejec. Financiera acum. al 2013	Crédito inicial 2014	Vigente al 31/03/2014	Devengado al 31/03/2014	Ejec. Física acum. al 2013	Programación Inicial 2014	Ejecutado al 31/03/2014
					43	Señalamiento Corredor Los Lagos - Centros Turísticos del Corredor - Río Negro (BID N° 2606/OC - AR) (7)	0	0	5.790.000	0	0,00	100,00	0,00
					51	Señalamiento Corredor Los Lagos - Centros Turísticos del Corredor - Río Negro (BID N° 2606/OC - AR) (7)	0	0	5.790.000	0	0,00	100,00	0,00
					44	Construcción de Sendero Interpretativo y Adecuación Edilicia en Paseo La Catarata - El Hoyo - Chubut (BID N° 2606/OC - AR) (7)	0	0	2.172.091	0	0,00	0,00	0,00
					51	Construcción de Sendero Interpretativo y Adecuación Edilicia en Paseo La Catarata - El Hoyo - Chubut (BID N° 2606/OC - AR) (7)	0	0	2.172.091	0	0,00	0,00	0,00
					45	Construcción Embarcadero para Desarrollo de Actividades Náuticas - Puerto Patriada - El Hoyo - Chubut (BID N° 2606/OC - AR) (7)	0	0	1.749.490	0	0,00	0,00	0,00
					51	Construcción Embarcadero para Desarrollo de Actividades Náuticas - Puerto Patriada - El Hoyo - Chubut (BID N° 2606/OC - AR) (7)	0	0	1.749.490	0	0,00	0,00	0,00
					47	Revalorización de un Circuito Integrado de Refugios de Montaña- Parque Nacional Lago Puelo - Chubut (BID N° 2606/OC - AR) (7)	0	0	8.355.302	0	0,00	0,00	0,00
					51	Revalorización de un Circuito Integrado de Refugios de Montaña- Parque Nacional Lago Puelo - Chubut (BID N° 2606/OC - AR) (7)	0	0	8.355.302	0	0,00	0,00	0,00
					48	Rehabilitación Centros de Interpretación Santa Ana - Misiones (BID N° 2606/OC - AR) (7)	775.956	0	2.307.890	316.541	27,30	72,70	22,87
					51	Rehabilitación Centros de Interpretación Santa Ana - Misiones (BID N° 2606/OC - AR) (7)	775.956	0	2.307.890	316.541	27,30	72,70	22,87
					49	Construcción Oficina de Turismo en el Soberbio - Misiones (BID N° 2606/OC - AR) (7)	537.910	0	1.764.908	204.055	24,11	75,89	16,26
					51	Construcción Oficina de Turismo en el Soberbio - Misiones (BID N° 2606/OC - AR) (7)	537.910	0	1.764.908	204.055	24,11	75,89	16,26
					52	Señalamiento Corredor de Misiones Jesuíticas - Centros Turístico del Corredor - Misiones (BID N° 2606/OC - AR)	0	0	6.751.424	0	0,00	82,48	0,00
					51	Señalamiento Corredor de Misiones Jesuíticas - Centros Turístico del Corredor - Misiones (BID N° 2606/OC - AR)	0	0	6.751.424	0	0,00	82,48	0,00
					53	Mejoramiento del Camino de Acceso al Parque Provincial Teyú Cuaré - San Ignacio, Misiones (CAF N° 201203)	0	0	7.607.491	3.109.625	0,00	100,00	77,84
					51	Mejoramiento del Camino de Acceso al Parque Provincial Teyú Cuaré - San Ignacio, Misiones (CAF N° 201203)	0	0	7.607.491	3.109.625	0,00	100,00	77,84
					76	Construcción Centro de Interpretación Paleontológica Dr. William Sill y Museo Ciencias Naturales (Cúpula) (BID N° 2606/OC - AR) (1)	0	0	18.664.616	0	0,00	100,00	0,00
					51	Construcción Centro de Interpretación Paleontológica Dr. William Sill y Museo Ciencias Naturales (Cúpula) (BID N° 2606/OC - AR) (1)	0	0	18.664.616	0	0,00	100,00	0,00
3						Desarrollo Turístico en Ruta Nacional N° 40, Norte, Litoral y Buenos Aires (CAF N° 201203)	0	0	0	0	0,00	0,00	0,00
					55	Refuncionalización Hostería Provincial en Amaicha del Valle - Provincia de Tucumán (CAF N° 201203) (1)	0	0	0	0	0,00	0,00	0,00
					51	Refuncionalización Hostería Provincial en Amaicha del Valle - Provincia de Tucumán (CAF N° 201203) (1)	0	0	0	0	0,00	0,00	0,00
					57	Instauración Museo de los Menhires Cultura Tafi en el Mollar - Provincia de Tucumán (CAF N° 201203) (1)	0	0	733.702	0	0,00	0,00	0,00
					51	Instauración Museo de los Menhires Cultura Tafi en el Mollar - Provincia de Tucumán (CAF N° 201203) (1)	0	0	733.702	0	0,00	0,00	0,00
					59	Construcción de Grupos Sanitarios en Purmamarca - Provincia de Jujuy (CAF N° 201203) (1)	0	0	632.064	0	0,00	0,00	0,00
					51	Construcción de Grupos Sanitarios en Purmamarca - Provincia de Jujuy (CAF N° 201203) (1)	0	0	632.064	0	0,00	0,00	0,00
					61	Mejora en Portal de Acceso y Oficina de Informes en las Salinas Grandes - Provincia de Jujuy (CAF N° 201203) (1)	0	0	744.960	0	0,00	0,00	0,00
					51	Mejora en Portal de Acceso y Oficina de Informes en las Salinas Grandes - Provincia de Jujuy (CAF N° 201203) (1)	0	0	744.960	0	0,00	0,00	0,00
					62	Construcción Centro de Artesanos y Visitantes en Tilcara - Provincia de Jujuy (CAF N° 201203) (1)	0	0	2.991.807	0	0,00	0,00	0,00
					51	Construcción Centro de Artesanos y Visitantes en Tilcara - Provincia de Jujuy (CAF N° 201203) (1)	0	0	2.991.807	0	0,00	0,00	0,00
					66	Mejora en Portal de Acceso y Oficina de Informes en Hualfin - Provincia de Catamarca (CAF N° 201203) (1)	0	0	752.000	0	0,00	0,00	0,00
					51	Mejora en Portal de Acceso y Oficina de Informes en Hualfin - Provincia de Catamarca (CAF N° 201203) (1)	0	0	752.000	0	0,00	0,00	0,00
					67	Mejora en Portal de Acceso y Oficina de Informes en Londres - Provincia de Catamarca (CAF N° 201203) (1)	0	0	752.000	0	0,00	0,00	0,00
					51	Mejora en Portal de Acceso y Oficina de Informes en Londres - Provincia de Catamarca (CAF N° 201203) (1)	0	0	752.000	0	0,00	0,00	0,00
					69	Mejora en Portal de Acceso y Oficina de Informes en Villa Unión - Provincia de La Rioja (CAF N° 201203) (1)	0	0	664.960	0	0,00	0,00	0,00
					51	Mejora en Portal de Acceso y Oficina de Informes en Villa Unión - Provincia de La Rioja (CAF N° 201203) (1)	0	0	664.960	0	0,00	0,00	0,00
					70	Mejora en Portal de Acceso y Oficina de Informes Acceso Talampaya - Provincia de La Rioja (CAF N° 201203) (1)	0	0	664.960	0	0,00	0,00	0,00
					51	Mejora en Portal de Acceso y Oficina de Informes Acceso Talampaya - Provincia de La Rioja (CAF N° 201203) (1)	0	0	664.960	0	0,00	0,00	0,00
					74	Construcción Muelle de Pescadores en Vuelta de Obligado, San Pedro - Provincia de Buenos Aires (CAF N° 201203) (1)	0	0	1.172.320	0	0,00	0,00	0,00
					51	Construcción Muelle de Pescadores en Vuelta de Obligado, San Pedro - Provincia de Buenos Aires (CAF N° 201203) (1)	0	0	1.172.320	0	0,00	0,00	0,00

CUADRO C
INVERSIÓN REAL DIRECTA: PROYECTOS DE INVERSIÓN
AL 31/03/2014

Jur	SAF	Pg	Sp	Py	Ob	Descripción	Ejec. Financiera acum. al 2013	Crédito inicial 2014	Vigente al 31/03/2014	Devengado al 31/03/2014	Ejec. Fisica acum. al 2013	Programación Inicial 2014	Ejecutado al 31/03/2014
		23				Gestión Integral de Residuos Sólidos Urbanos en Municipios Turísticos							
			1			Tratamiento de Residuos Sólidos para Municipios Turísticos y Pequeños - GIRSU Etapa I (BID N° 1868/OC-AR-2)							
				10		Construcción Relleno Sanitario y Mejoramiento Basural a Cielo Abierto - Etapa I (GIRSU) - Parque Nahuel Huapi - Río Negro	0	0	16.094.204	3.774.018	0,00	67,48	20,00
					51	Construcción Relleno Sanitario y Mejoramiento Basural a Cielo Abierto - Etapa I (GIRSU) - Parque Nahuel Huapi - Río Negro	0	0	16.094.204	3.774.018	0,00	67,48	20,00
					11	Construcción Relleno Sanitario y Mejoramiento Basural a Cielo Abierto - Etapa I GIRSU - Parque Arrayanes - Neuquén	14.642.203	0	1.075.421	0	100,00	0,00	0,00
					51	Construcción Relleno Sanitario y Mejoramiento Basural a Cielo Abierto - Etapa I GIRSU - Parque Arrayanes - Neuquén	14.642.203	0	1.075.421	0	100,00	0,00	0,00
					14	Mejoramiento, Ampliación y Equipamiento de la Planta de Separación de Residuos El Bolsón, Río Negro - Etapa II	8.995.298	0	525.506	0	97,09	2,91	0,00
					51	Mejoramiento, Ampliación y Equipamiento de la Planta de Separación de Residuos El Bolsón, Río Negro - Etapa II	8.995.298	0	525.506	0	97,09	2,91	0,00
					16	Mejoramiento, Ampliación y Equipamiento Planta Separadora de Residuos y Obra Civil Junin de los Andes, Neuquén (BID N° 1868)	0	0	10.887.509	0	0,00	0,00	0,00
					51	Mejoramiento, Ampliación y Equipamiento Planta Separadora de Residuos y Obra Civil Junin de los Andes, Neuquén (BID N° 1868)	0	0	10.887.509	0	0,00	0,00	0,00
					50	Construcción Planta de Reciclaje y Compostaje (GIRSU)- Parque Nacional Nahuel Huapi - Bariloche - Río Negro (BID N° 1868/OC - AR)	4.279.463	0	15.409.534	1.957.280	19,97	80,03	14,31
					51	Construcción Planta de Reciclaje y Compostaje (GIRSU)- Parque Nacional Nahuel Huapi - Bariloche - Río Negro (BID N° 1868/OC - AR)	4.279.463	0	15.409.534	1.957.280	19,97	80,03	14,31
					51	Cierre Basural a Cielo Abierto Existente (GIRSU) -Parque Nacional Nahuel Huapi - Bariloche - Río Negro (BID N° 1868/OC - AR)	0	0	16.604.367	0	0,00	100,00	0,00
					51	Cierre Basural a Cielo Abierto Existente (GIRSU) -Parque Nacional Nahuel Huapi - Bariloche - Río Negro (BID N° 1868/OC - AR)	0	0	16.604.367	0	0,00	100,00	0,00
107			17			Administración de Parques Nacionales Conservación y Administración de Áreas Naturales Protegidas							
				9		Mejoras e Infraestructuras Varias en Parques - Etapa VI	1.122.295	7.340.000	8.278.000	451.873	40,00	60,00	10,00
					51	Mejoras e Infraestructuras Varias en Parques - Etapa VI	1.122.295	7.340.000	8.278.000	451.873	40,00	60,00	10,00
					10	Mejoras e Infraestructuras Varias en Parques - Etapa VII (1)	0	25.628.480	18.754.758	0	0,00	20,00	0,00
					51	Mejoras e Infraestructuras Varias en Parques - Etapa VII (1)	0	25.628.480	18.754.758	0	0,00	20,00	0,00
			20			Áreas Protegidas y Conservación de Corredores (BIRF N° 7520/AR Comp.3)							
				1		Mejoras e Infraestructura en PN Calilegua	348.870	3.125.640	75.640	0	5,00	60,00	0,00
				51		Mejoras e Infraestructura en PN Calilegua	348.870	3.125.640	75.640	0	5,00	60,00	0,00
				2		Mejoras e Infraestructura en PN Talampaya	7.125.858	3.360.000	8.560.000	0	59,36	7,00	0,00
				51		Mejoras e Infraestructura en Parque Nacional Talampaya	7.125.858	3.360.000	8.560.000	0	59,36	7,00	0,00
				4		Mejoras e Infraestructura en Parque Nacional Sierras las Quijadas	6.282.842	1.920.000	3.420.000	712.489	79,62	13,00	3,25
				51		Mejoras e Infraestructura en Parque Nacional Sierras las Quijadas	6.282.842	1.920.000	3.420.000	712.489	79,62	13,00	3,25
				5		Refacción Edificio APN Sede Ancón	184.976	300.000	450.000	10.197	16,00	59,00	20,00
				51		Refacción Edificio APN Sede Ancón	184.976	300.000	450.000	10.197	16,00	59,00	20,00
				6		Mejoras e Infraestructura en PN Tierra del Fuego	398.505	2.100.000	3.500.000	0	0,00	60,00	0,00
				51		Mejoras e Infraestructura en PN Tierra del Fuego	398.505	2.100.000	3.500.000	0	0,00	60,00	0,00
				7		Mejoras e Infraestructura en Parque Nacional Campo de los Alisos	4.921.708	770.000	1.770.000	84.382	91,05	4,00	1,00
				51		Mejoras e Infraestructura en Parque Nacional Campo de los Alisos	4.921.708	770.000	1.770.000	84.382	91,05	4,00	1,00
				8		Mejoras e Infraestructura en Parque Nacional Río Pilcomayo	1.321.601	7.234.400	6.234.400	578.651	39,22	48,35	12,00
				51		Mejoras e Infraestructura en Parque Nacional Río Pilcomayo	1.321.601	7.234.400	6.234.400	578.651	39,22	48,35	12,00
				9		Mejoras e Infraestructura en Parque Nacional Campos del Tuyú	0	5.625.000	1.405.000	0	0,00	50,00	0,00
				51		Mejoras e Infraestructura en Parque Nacional Campos del Tuyú	0	5.625.000	1.405.000	0	0,00	50,00	0,00
				10		Mejoras e Infraestructura en Parque Nacional Los Cardones	5.621.122	500.000	10.000	0	62,84	20,00	0,00
				51		Mejoras e Infraestructura en Parque Nacional Los Cardones	5.621.122	500.000	10.000	0	62,84	20,00	0,00
				11		Mejoras e Infraestructura en Parque Nacional Bosques Petrificados	7.157.206	500.000	10.000	0	71,00	11,00	0,00
				51		Mejoras e Infraestructura en Parque Nacional Bosques Petrificados	7.157.206	500.000	10.000	0	71,00	11,00	0,00
				13		Mejoras e Infraestructura en Parque Nacional Perito Moreno	8.136.674	500.000	500.000	260.472	79,30	8,00	2,00
				51		Mejoras e Infraestructura en Parque Nacional Perito Moreno	8.136.674	500.000	500.000	260.472	79,30	8,00	2,00
			22			Mejora de la Competitividad del Sector Turismo (BID N° 1648/OC-AR)							
				2		Mejoras e Infraestructura Parque Nacional Nahuel Huapi (BID 1648/OC-AR)	63.222.847	835.000	835.000	1.116.592	99,00	1,00	0,22
				51		Mejoras e Infraestructura Parque Nacional Nahuel Huapi (BID 1648/OC-AR)	63.222.847	835.000	835.000	1.116.592	99,00	1,00	0,22
				4		Mejoras e Infraestructura Parque Nacional Lago Puelo (BID 1648/OC-AR)	9.990.107	835.000	835.000	0	91,61	1,00	0,00
				51		Mejoras e Infraestructura Parque Nacional Lago Puelo (BID 1648/OC-AR)	9.990.107	835.000	835.000	0	91,61	1,00	0,00
			23			Programa de Desarrollo de Corredores Turísticos (BID N° 2606/OC-AR)							
				1		Centro de Atención al Visitante en el Parque Nacional Lago Puelo (BID N° 2606/OC-AR)	0	4.969.101	4.969.101	0	0,00	75,00	0,00
				51		Centro de Atención al Visitante en el Parque Nacional Lago Puelo (BID N° 2606/OC-AR)	0	4.969.101	4.969.101	0	0,00	75,00	0,00

CUADRO C
INVERSIÓN REAL DIRECTA: PROYECTOS DE INVERSIÓN
AL 31/03/2014

Jur	SAF	Pg	Sp	Py	Ob	Descripción	Ejec. Financiera acum. al 2013	Crédito inicial 2014	Vigente al 31/03/2014	Devengado al 31/03/2014	Ejec. Física acum. al 2013	Programación Inicial 2014	Ejecutado al 31/03/2014
					2	Construcción Sendero el Alerzal en el Parque Nacional Los Alerces (BID Nº 2606/OC-AR)	0	5.585.322	5.585.322	0	0,00	72,40	0,00
					51	Construcción Sendero el Alerzal en el Parque Nacional Los Alerces (BID Nº 2606/OC-AR)	0	5.585.322	5.585.322	0	0,00	72,40	0,00
					3	Reconstrucción Puente Río Manso y Construcción Alcantarilla Acceso Cerro Tronador en el PN Nahuel Huapi (BID Nº 2606/OC-AR)	0	4.934.775	4.934.775	0	0,00	71,55	0,00
					51	Reconstrucción Puente Río Manso y Construcción Alcantarilla Acceso Cerro Tronador en el PN Nahuel Huapi (BID Nº 2606/OC-AR)	0	4.934.775	4.934.775	0	0,00	71,55	0,00
					4	Refuncionalización de Edificios Existentes en San Carlos de Bariloche - Parque Nacional Nahuel Huapi	0	320.000	320.000	0	0,00	4,00	0,00
					51	Refuncionalización de Edificios Existentes en San Carlos de Bariloche - Parque Nacional Nahuel Huapi	0	320.000	320.000	0	0,00	4,00	0,00
					5	Construcción Muelles en Puerto Blest y Puerto Cantaros en San Carlos de Bariloche - Parque Nacional Nahuel Huapi	0	686.200	686.200	0	0,00	16,00	0,00
					51	Construcción Muelles en Puerto Blest y Puerto Cantaros en San Carlos de Bariloche - Parque Nacional Nahuel Huapi	0	686.200	686.200	0	0,00	16,00	0,00
					6	Construcción Muelles en Puerto Frías y Puerto Alegre en San Carlos de Bariloche - Parque Nacional Nahuel Huapi	0	686.200	686.200	0	0,00	16,00	0,00
					51	Construcción Muelles en Puerto Frías y Puerto Alegre en San Carlos de Bariloche - Parque Nacional Nahuel Huapi	0	686.200	686.200	0	0,00	16,00	0,00
					8	Construcción Muelle y Rampa - Parque Nacional Lago Puelo	0	6.111.503	6.111.503	0	0,00	35,62	0,00
					51	Construcción Muelle y Rampa - Parque Nacional Lago Puelo	0	6.111.503	6.111.503	0	0,00	35,62	0,00
					9	Construcción Infraestructura Salto Arrechea - Parque Nacional Iguazú	0	312.720	312.720	0	0,00	16,00	0,00
					51	Construcción Infraestructura Salto Arrechea - Parque Nacional Iguazú	0	312.720	312.720	0	0,00	16,00	0,00
					13	Construcción terminal Lacustre y Muelle - Parque Nacional Los Glaciares	0	669.504	669.504	0	0,00	8,36	0,00
					51	Construcción terminal Lacustre y Muelle - Parque Nacional Los Glaciares	0	669.504	669.504	0	0,00	8,36	0,00
					14	Construcción Portada de Acceso y Oficina de Informes - Parque Nacional Los Glaciares	0	260.000	260.000	0	0,00	20,00	0,00
					51	Construcción Portada de Acceso y Oficina de Informes - Parque Nacional Los Glaciares	0	260.000	260.000	0	0,00	20,00	0,00
					15	Construcción Subcentral de Incendio en El Chaltén - Parque Nacional Los Glaciares	0	1.157.938	1.157.938	0	0,00	80,00	0,00
					51	Construcción Subcentral de Incendio en El Chaltén - Parque Nacional Los Glaciares	0	1.157.938	1.157.938	0	0,00	80,00	0,00
					16	Construcción Portada de Acceso y Oficina de Informes - Parque Nacional Monte León	0	260.000	260.000	0	0,00	18,75	0,00
					51	Construcción Portada de Acceso y Oficina de Informes - Parque Nacional Monte León	0	260.000	260.000	0	0,00	18,75	0,00
					19	Puesta en Valor Sendero Macuco - Parque Nacional Iguazú	0	300.000	300.000	0	0,00	20,00	0,00
					51	Puesta en Valor Sendero Macuco - Parque Nacional Iguazú	0	300.000	300.000	0	0,00	20,00	0,00
					20	Puesta en Valor Acceso Cerro Tronador y Construcción Puente sobre Río Manso - Parque Nacional Nahuel Huapi	0	1.234.697	1.234.697	0	0,00	24,40	0,00
					51	Puesta en Valor Acceso Cerro Tronador y Construcción Puente sobre Río Manso - Parque Nacional Nahuel Huapi	0	1.234.697	1.234.697	0	0,00	24,40	0,00
					22	Construcción Sendero a Pingüinera - Parque Nacional Monte León (1)	0	240.000	240.000	0	0,00	4,00	0,00
					51	Construcción Sendero a Pingüinera - Parque Nacional Monte León (1)	0	240.000	240.000	0	0,00	4,00	0,00
56						Ministerio de Planificación Federal, Inversión Pública y Servicios							
	354					Ministerio de Planificación Federal, Inversión Pública y Servicios							
		19				Recursos Hídricos							
					19	Aprovechamiento Múltiple "Los Monos" (Santa Cruz - Chubut)	6.997.570	1.000.000	920.000	0	0,00	0,00	sí
					51	Aprovechamiento Múltiple "Los Monos" (Santa Cruz - Chubut)	6.997.570	1.000.000	920.000	0	0,00	0,00	sí
					44	Ampliación y Mejoramiento de la Red Hidrológica Nacional	118.417.516	25.250.000	25.250.000	4.461.014	62,74	11,00	sí
					51	Ampliación y Mejoramiento de la Red Hidrológica Nacional	118.417.516	25.250.000	25.250.000	4.461.014	62,74	11,00	sí
					45	Construcción de 10 Radares Meteorológicos Argentinos (1)	0	100.000.000	100.000.000	0	0,00	8,12	sí
					51	Construcción de 10 Radares Meteorológicos Argentinos (1)	0	100.000.000	100.000.000	0	0,00	8,12	sí
		25				Ejecución de Obras de Arquitectura							
					1	Restauración de Monumentos Históricos	36.770.369	40.500.000	40.500.000	26.832	48,16	22,50	sí
					51	Restauración de Monumentos Históricos	36.770.369	40.500.000	40.500.000	26.832	48,16	22,50	sí
					2	Construcción, Conservación y Reciclaje de Edificios Fiscales	42.969.126	1.140.000	1.140.000	0	100,00	0,00	sí
					51	Edificios Fiscales	42.969.126	1.140.000	1.140.000	0	100,00	0,00	sí
					7	CERIDE - Obras Complementarias Etapa II	19.482.977	9.385.000	9.385.000	0	100,00	0,00	sí
					51	CERIDE - Obras Complementarias Etapa II	19.482.977	9.385.000	9.385.000	0	100,00	0,00	sí
					8	Basílica Nuestra Señora de Luján	5.153.962	500.000	500.000	0	100,00	0,00	sí
					51	Basílica Nuestra Señora de Luján	5.153.962	500.000	500.000	0	100,00	0,00	sí
					14	Obra Civil - BID1201- OCAR Complejo Positrón	4.630.021	1.570.000	1.570.000	0	100,00	0,00	sí
					51	Obra Civil - BID1201- OCAR Complejo Positrón	4.630.021	1.570.000	1.570.000	0	100,00	0,00	sí
					20	Hospital Interzonal El Cruce, Florencio Varela	135.012.274	3.208.000	3.208.000	0	100,00	0,00	sí
					51	Hospital Interzonal El Cruce, Florencio Varela	135.012.274	3.208.000	3.208.000	0	100,00	0,00	sí
					21	Restauración y Puesta en Valor Basílica Nuestra Señora de Lu	25.732.438	6.500.000	6.500.000	0	100,00	0,00	sí
					51	Restauración y Puesta en Valor Basílica Nuestra Señora de Lu	25.732.438	6.500.000	6.500.000	0	100,00	0,00	sí
					23	Refacciones Varias en Corredores Turísticos BID 1648/OC - AR	33.613.880	3.053.000	3.053.000	0	34,47	2,86	sí
					0	Refacciones Varias en Corredores Turísticos BID 1648/OC - AR	1.080.400	3.000	3.000	0		sí	
					51	Refacciones Varias en Corredor Lagos y Misiones	32.533.480	3.050.000	3.050.000	0	34,47	2,86	sí
					24	Refacción Edificio Auditoría General de la Nación - Etapa II	52.908.352	1.000.000	1.000.000	0	100,00	0,00	sí

CUADRO C
INVERSIÓN REAL DIRECTA: PROYECTOS DE INVERSIÓN
AL 31/03/2014

Jur	SAF	Pg	Sp	Py	Ob	Descripción	Ejec. Financiera acum. al 2013	Crédito inicial 2014	Vigente al 31/03/2014	Devengado al 31/03/2014	Ejec. Física acum. al 2013	Programación Inicial 2014	Ejecutado al 31/03/2014
					51	Refacción Edificio Auditoría General de la Nación - Etapa II	52.908.352	1.000.000	1.000.000	0	100,00	0,00	sí
				30		Refuncionalización Hospital Nacional Profesor Alejandro Posadas	311.716.090	29.600.000	29.600.000	14.494.488	93,56	6,44	sí
				51		Refuncionalización Hospital Nacional Profesor Alejandro Posadas	311.716.090	29.600.000	29.600.000	14.494.488	93,56	6,44	sí
				33		Restauración del Interior, Edificios Anexos y Espacios Exteriores	67.251.869	19.401.000	19.401.000	0	79,62	20,38	sí
				51		Restauración del Interior, Edificios Anexos y Espacios Exteriores	67.251.869	19.401.000	19.401.000	0	79,62	20,38	sí
				34		Construcción, Conservación y Reciclaje de Edificios Fiscales (5)	288.927.585	11.751.000	46.751.000	27.584.173	100,00	0,00	sí
				51		Edificios Fiscales "Etapa II" - Ciudad de Buenos Aires (5)	288.927.585	11.751.000	46.751.000	27.584.173	100,00	0,00	sí
				36		Reubicación Compañía Guardacostas - Prefectura Naval Argentina	53.608.357	8.150.000	8.150.000	0	98,51	1,49	sí
				51		Reubicación Compañía Guardacostas - Prefectura Naval Argentina	53.608.357	8.150.000	8.150.000	0	98,51	1,49	sí
				37		Centro Cultural del Bicentenario en el Edificio del Palacio	1.309.702.779	657.006.000	657.006.000	70.871.735	72,38	24,82	sí
				0		Centro Cultural del Bicentenario en el Edificio del Palacio	23.034.634	7.006.000	7.006.000	0		sí	
				51		Centro Cultural del Bicentenario en el Edificio del Palacio	1.286.668.145	650.000.000	650.000.000	70.871.735	72,38	24,82	sí
				46		Refacción Edificio de Canal 7	21.853.534	11.000.000	11.000.000	0	84,59	15,41	sí
				51		Refacción Edificio de Canal 7	21.853.534	11.000.000	11.000.000	0	84,59	15,41	sí
				48		Construcción, Refacción y Reciclaje de Edificios Fiscales - Etapa III	74.724.099	27.775.657	27.775.657	11.688.633	64,95	25,22	sí
				51		Construcción, Refacción y Reciclaje de Edificios Fiscales - Etapa III	74.724.099	27.775.657	27.775.657	11.688.633	64,95	25,22	sí
				49		Remodelación Hospital Roffo y Construcción del Instituto Nacional de Cáncer (1)	0	2.000.000	2.000.000	0	0,00	0,67	sí
				51		Remodelación Hospital Roffo y Construcción del Instituto Nacional de Cáncer (1)	0	2.000.000	2.000.000	0	0,00	0,67	sí
				51		Construcción Torre Única de Telecomunicaciones del Área Metropolitana de Buenos Aires (1)	0	217.000.000	182.000.000	0	0,00	6,62	sí
				51		Construcción Torre Única de Telecomunicaciones del Área Metropolitana de Buenos Aires (1)	0	217.000.000	182.000.000	0	0,00	6,62	sí
				52		Construcción Edificio Corporativo del Correo Argentino S.A. (1)	0	200.000	200.000	0	0,00	0,04	sí
				51		Construcción Edificio Corporativo del Correo Argentino S.A. (1)	0	200.000	200.000	0	0,00	0,04	sí
				54		Centro de Interpretación de la Manzana de las Luces, Patrimonio Jesuítico y Construcción del Edificio Sede de la CNMM y LH (1)	0	20.000.000	20.000.000	0	0,00	23,53	sí
				51		Centro de Interpretación de la Manzana de las Luces, Patrimonio Jesuítico y Construcción del Edificio Sede de la CNMM y LH (1)	0	20.000.000	20.000.000	0	0,00	23,53	sí
				57		Refuncionalización Integral del Complejo Médico de la Policía Federal Argentina - Churrucua-Visca - Etapa I	14.818.707	7.020.820	7.020.820	0	99,13	0,87	sí
				51		Refuncionalización Integral del Complejo Médico de la Policía Federal Argentina - Churrucua-Visca - Etapa I	14.818.707	7.020.820	7.020.820	0	99,13	0,87	sí
				58		Puesta en Valor del Instituto de Educación Técnica y Formación Profesional 13 de Julio, Ciudad Autónoma de Buenos Aires	0	500.000	500.000	0	0,00	2,70	sí
				51		Puesta en Valor del Instituto de Educación Técnica y Formación Profesional 13 de Julio, Ciudad Autónoma de Buenos Aires	0	500.000	500.000	0	0,00	2,70	sí
				59		Refuncionalización Canal 7 - Televisión Pública - Etapa II (1)	0	1.132.083	1.132.083	0	0,00	2,38	sí
				51		Refuncionalización Canal 7 - Televisión Pública - Etapa II (1)	0	1.132.083	1.132.083	0	0,00	2,38	sí
				60		Refuncionalización Integral Hospital Churrucua - Etapa II (1)	0	10.000.000	10.000.000	0	0,00	10,00	sí
				51		Refuncionalización Integral Hospital Churrucua - Etapa II (1)	0	10.000.000	10.000.000	0	0,00	10,00	sí
				61		Restauración y Puesta en Valor del Edificio del Bautisterio de la Basílica Nuestra Señora de Luján (1)	0	20.000.000	20.000.000	0	0,00	19,67	sí
				51		Restauración y Puesta en Valor del Edificio del Bautisterio de la Basílica Nuestra Señora de Luján (1)	0	20.000.000	20.000.000	0	0,00	19,67	sí
				62		Restauración y Puesta en Valor del Conjunto Edificio Instituto Saturnino Unzué - Mar del Plata (1)	0	20.000.000	20.000.000	0	0,00	20,00	sí
				51		Restauración y Puesta en Valor del Conjunto Edificio Instituto Saturnino Unzué - Mar del Plata (1)	0	20.000.000	20.000.000	0	0,00	20,00	sí
				63		Restauración y Puesta en Valor de Monumentos Históricos Nacionales - Etapa II (1)	0	10.000.000	10.000.000	0	0,00	0,50	sí
				51		Restauración y Puesta en Valor de Monumentos Históricos Nacionales - Etapa II (1)	0	10.000.000	10.000.000	0	0,00	0,50	sí
				64		Construcción y Refacción de Edificios Fiscales - Etapa IV (1)	0	10.000.000	10.000.000	0	0,00	6,67	sí
				51		Construcción y Refacción de Edificios Fiscales - Etapa IV (1)	0	10.000.000	10.000.000	0	0,00	6,67	sí
				65		Restauración y Puesta en Valor del Congreso Nacional y Edificios Anexos (1)	0	5.000.000	5.000.000	0	0,00	3,62	sí
				51		Restauración y Puesta en Valor del Congreso Nacional y Edificios Anexos (1)	0	5.000.000	5.000.000	0	0,00	3,62	sí
				66		Construcción Complejo Crescencia Boado de Garrigos (1)	0	24.546.440	24.546.440	0	0,00	25,64	sí
				51		Construcción Complejo Crescencia Boado de Garrigos (1)	0	24.546.440	24.546.440	0	0,00	25,64	sí
				67		Construcción y Equipamiento del Plan Director 2º Etapa Hospital Dr. Alejandro Posadas (1)	0	10.000.000	10.000.000	0	0,00	1,56	sí
				51		Construcción y Equipamiento del Plan Director 2º Etapa Hospital Dr. Alejandro Posadas (1)	0	10.000.000	10.000.000	0	0,00	1,56	sí
				1		Prevención Sísmica							
				1		Ampliación Red Nacional de Estaciones Sismológicas	9.394.321	341.734	917.094	55.473	91,40	8,60	sí
				51		Monitoreo de Actividad Sísmica, Respuesta de Suelos y Estructuras	9.394.321	341.734	917.094	55.473	91,40	8,60	sí
				2		Ampliación Red Nacional de Estaciones Sismológicas Etapa II	0	1.201.266	625.906	0	0,00	16,00	sí
				51		Ampliación Red Nacional de Estaciones Sismológicas Etapa II	0	1.201.266	625.906	0	0,00	16,00	sí

CUADRO C
INVERSIÓN REAL DIRECTA: PROYECTOS DE INVERSIÓN
AL 31/03/2014

Jur	SAF	Pg	Sp	Py	Ob	Descripción	Ejec. Financiera acum. al 2013	Crédito inicial 2014	Vigente al 31/03/2014	Devengado al 31/03/2014	Ejec. Fisica acum. al 2013	Programación Inicial 2014	Ejecutado al 31/03/2014
		32				Formulación y Ejecución de la Política Geológico-Minera							
				4		Construcción Central Termoelectrica a Carbón Río Turbio (2)	4.367.852.789	659.578.435	1.029.578.435	127.244.840	83,00	10,00	sí
				0		Construcción Central Termoelectrica a Carbón Río Turbio	16.155.358	5.000.000	5.000.000	1.363.636			
				51		Construcción Central Termoelectrica a Carbón Río Turbio (2)	4.351.697.431	654.578.435	1.024.578.435	125.881.204	83,00	10,00	sí
		50				Formulación, Programación, Ejecución y Control de Obras Públicas							
			13			Escuela Nacional de Náutica	13.158.159	200.000	200.000	0	100,00	0,00	sí
					51	Escuela Nacional de Náutica	13.158.159	200.000	200.000	0	100,00	0,00	sí
105		1				Comisión Nacional de Energía Atómica							
						Actividades Centrales							
			1			Reacondicionamiento de la Infraestructura y Equipamiento de la Sede Central de la Comisión Nacional de Energía Atómica - Fase I	9.942.712	5.000.000	5.000.000	12.000	49,94	15,00	0,25
					51	Reacondicionamiento de la Infraestructura y Equipamiento de la Sede Central de la Comisión Nacional de Energía Atómica - Fase I	9.942.712	5.000.000	5.000.000	12.000	49,94	15,00	0,25
			2			Modernización Red de Datos de la Comisión Nacional de Energía Atómica	23.352.645	5.820.000	5.820.000	1.288.992	86,57	13,43	1,50
					51	Modernización Red de Datos de la Comisión Nacional de Energía Atómica	23.352.645	5.820.000	5.820.000	1.288.992	86,57	13,43	1,50
			5			Construcción de Reactor de Baja Potencia CAREM - Fase II	1.107.561.816	899.395.000	899.395.000	268.648.701	25,41	15,00	2,00
					51	Construcción de Reactor de Baja Potencia CAREM - Fase II	1.107.561.816	899.395.000	899.395.000	268.648.701	25,41	15,00	2,00
			6			Puesta en Marcha Módulo Enriquecimiento de Uranio	86.039.483	18.550.000	18.550.000	824.950	73,62	8,00	0,30
					51	Puesta en Marcha Módulo Enriquecimiento de Uranio	86.039.483	18.550.000	18.550.000	824.950	73,62	8,00	0,30
			7			Construcción y Equipamiento de Instalaciones para la Carrera de Ingeniería en Telecomunicaciones en el Instituto Balseiro -CAB-	2.139.793	30.905.000	41.905.000	135.715	0,25	5,00	0,05
					51	Construcción y Equipamiento de Instalaciones para la Carrera de Ingeniería en Telecomunicaciones en el Instituto Balseiro -CAB-	2.139.793	30.905.000	41.905.000	135.715	0,25	5,00	0,05
			8			Modernización Infraestructura Informática de la Red Local de Voz y Datos (1)	0	5.000.000	5.000.000	0	0,00	0,00	0,00
					51	Modernización Infraestructura Informática de la Red Local de Voz y Datos (1)	0	5.000.000	5.000.000	0	0,00	0,00	0,00
			9			Modernización Infraestructura para Manejo de Grandes Volúmenes de Información y Super Cómputo de la CNEA (1)	0	3.000.000	3.000.000	0	0,00	0,00	0,00
					51	Modernización Infraestructura para Manejo de Grandes Volúmenes de Información y Super Cómputo de la CNEA (1)	0	3.000.000	3.000.000	0	0,00	0,00	0,00
		20				Desarrollos y Suministros para la Energía Nuclear							
			5			Adecuación Reactores para Investigación RA-0, RA-1 y RA-4	4.738.293	3.012.720	3.012.720	0	70,00	15,00	0,25
					51	Adecuación Reactores para Investigación RA-0, RA-1 y RA-4	4.738.293	3.012.720	3.012.720	0	70,00	15,00	0,25
			6			Ampliación de la Utilización y Producción del Reactor RA-3	3.319.260	903.554	903.554	0	68,30	10,00	0,00
					51	Ampliación de la Utilización y Producción del Reactor RA-3	3.319.260	903.554	903.554	0	68,30	10,00	0,00
			9			Construcción de Dispositivo para Irradiación de Barras Combustibles	8.535.229	2.092.208	2.092.208	173.778	77,72	8,00	1,00
					51	Construcción de Dispositivo para Irradiación de Barras Combustibles	8.535.229	2.092.208	2.092.208	173.778	77,72	8,00	1,00
			11			Ampliación Capacidad Experimental Centro Atómico Bariloche	18.236.596	5.600.706	5.257.477	0	92,90	7,10	0,25
					51	Ampliación Capacidad Experimental Centro Atómico Bariloche	18.236.596	5.600.706	5.257.477	0	92,90	7,10	0,25
			13			Tecnología de Fabricación de Componentes Estructurales Base Circonio para Reactores Nucleares de Potencia - Ezeiza	4.014.722	1.000.000	1.000.000	0	59,00	12,00	3,00
					51	Tecnología de Fabricación de Componentes Estructurales Base Circonio para Reactores Nucleares de Potencia - Ezeiza	4.014.722	1.000.000	1.000.000	0	59,00	12,00	3,00
			18			Tendido de Infraestructura de Servicios en Terrenos Anexos y Readequación de Infraestructura de Servicios Existentes en el CAB	22.903.117	1.000.000	1.000.000	19.982	87,45	12,55	0,25
					51	Tendido de Infraestructura de Servicios en Terrenos Anexos y Readequación de Infraestructura de Servicios Existentes en el CAB	22.903.117	1.000.000	1.000.000	19.982	87,45	12,55	0,25
			19			Construcción de un Edificio para Laboratorios, Talleres y Oficinas para el Departamento de Energía Nuclear en el CAB	19.740.154	2.000.000	9.000.000	481.461	86,85	5,00	0,50
					51	Construcción de un Edificio para Laboratorios, Talleres y Oficinas para el Departamento de Energía Nuclear en el CAB	19.740.154	2.000.000	9.000.000	481.461	86,85	5,00	0,50
			20			Equipamiento de Centro de Investigación y Desarrollo en el Centro Atómico Constituyentes	2.957.406	4.300.000	4.300.000	0	19,50	7,00	0,00
					51	Equipamiento de Centro de Investigación y Desarrollo en el Centro Atómico Constituyentes	2.957.406	4.300.000	4.300.000	0	19,50	7,00	0,00
			21			Mejoramiento de las Capacidades Experimentales del Instituto Balseiro	11.630.232	2.400.000	2.400.000	167.844	46,50	11,00	1,00
					51	Mejoramiento de las Capacidades Experimentales del Instituto Balseiro	11.630.232	2.400.000	2.400.000	167.844	46,50	11,00	1,00
			22			Construcción de Reactor RA-10	120.844.118	160.600.000	153.600.000	8.504.399	14,76	11,00	1,50
					51	Construcción de Reactor RA-10	120.844.118	160.600.000	153.600.000	8.504.399	14,76	11,00	1,50
			23			Centro Interactivo Científico Tecnológico Nuclear en el Centro Atómico Bariloche	411.785	150.000	150.000	0	3,45	0,50	0,00
					51	Centro Interactivo Científico Tecnológico Nuclear en el Centro Atómico Bariloche	411.785	150.000	150.000	0	3,45	0,50	0,00
			24			Fortalecimiento del Área de Ensayos y Soldaduras Centro Atómico Constituyentes	1.723.696	1.897.152	1.897.152	149.906	27,50	72,50	3,00
					51	Fortalecimiento del Área de Ensayos y Soldaduras Centro Atómico Constituyentes	1.723.696	1.897.152	1.897.152	149.906	27,50	72,50	3,00
			25			Construcción de Laboratorios de Investigación y Desarrollo de Nucleoelectricidad de Cuarta Generación	14.251.353	4.500.000	4.500.000	892.168	35,70	20,00	3,00
					51	Construcción de Laboratorios de Investigación y Desarrollo de Nucleoelectricidad de Cuarta Generación	14.251.353	4.500.000	4.500.000	892.168	35,70	20,00	3,00

CUADRO C
INVERSIÓN REAL DIRECTA: PROYECTOS DE INVERSIÓN
AL 31/03/2014

Jur	SAF	Pg	Sp	Py	Ob	Descripción	Ejec. Financiera acum. al 2013	Crédito inicial 2014	Vigente al 31/03/2014	Devengado al 31/03/2014	Ejec. Fisica acum. al 2013	Programación Inicial 2014	Ejecutado al 31/03/2014
					26	Mejoramiento de la Infraestructura de Servicios del Centro Atómico Bariloche Fase II	2.387.934	11.407.216	14.867.445	0	4,75	17,00	1,00
					51	Mejoramiento de la Infraestructura de Servicios del Centro Atómico Bariloche Fase II	2.387.934	11.407.216	14.867.445	0	4,75	17,00	1,00
				27		Ampliación de la Capacidad Experimental Centro Atómico Bariloche - Fase III (1)	0	5.492.784	5.492.784	0	0,00	6,00	0,00
					51	Ampliación de la Capacidad Experimental Centro Atómico Bariloche - Fase III (1)	0	5.492.784	5.492.784	0	0,00	6,00	0,00
21					6	Aplicaciones de la Tecnología Nuclear Adecuación de la Planta de Producción de Radiofármacos	1.635.110	449.120	449.120	0	41,56	14,00	0,00
					51	Adecuación de la Planta de Producción de Radiofármacos	1.635.110	449.120	449.120	0	41,56	14,00	0,00
					7	Desarrollo en Radioterapia por Captura Neutrónica (BNCT)	2.264.099	1.604.000	1.604.000	83.963	54,25	6,00	0,30
					51	Desarrollo en Radioterapia por Captura Neutrónica (BNCT)	2.264.099	1.604.000	1.604.000	83.963	54,25	6,00	0,30
					9	Desarrollo de Fuentes de Cesio 137	1.993.002	4.170.400	4.170.400	44.374	34,98	16,00	0,10
					51	Desarrollo de Fuentes de Cesio 137	1.993.002	4.170.400	4.170.400	44.374	34,98	16,00	0,10
					10	Desarrollo de Tomógrafo por Emisión de Positrones (PET)	2.465.944	486.404	486.404	123.134	92,00	8,00	0,25
					51	Desarrollo de Tomógrafo por Emisión de Positrones (PET)	2.465.944	486.404	486.404	123.134	92,00	8,00	0,25
					13	Construcción de Cortafuegos Centro Atómico Ezeiza - Fase I	3.331.083	1.539.840	1.539.840	11.582	49,92	11,00	0,00
					51	Construcción de Cortafuegos Centro Atómico Ezeiza - Fase I	3.331.083	1.539.840	1.539.840	11.582	49,92	11,00	0,00
					15	Construcción Nuevo Edificio de Materiales - Centro Atómico Bariloche	13.444.310	4.900.000	7.900.000	296.927	51,45	30,00	6,00
					51	Construcción Nuevo Edificio de Materiales - Centro Atómico Bariloche	13.444.310	4.900.000	7.900.000	296.927	51,45	30,00	6,00
					16	Mejoramiento y Ampliación del Laboratorio de Procesos por Radiación	5.419.043	2.245.600	2.245.600	0	34,00	15,00	0,50
					51	Mejoramiento y Ampliación del Laboratorio de Procesos por Radiación	5.419.043	2.245.600	2.245.600	0	34,00	15,00	0,50
					17	Renovación Equipamiento e Instalaciones de Seguridad para Empresas	3.286.529	2.951.360	2.951.360	0	32,46	12,00	0,00
					51	Renovación Equipamiento e Instalaciones de Seguridad para Empresas	3.286.529	2.951.360	2.951.360	0	32,46	12,00	0,00
					18	Mejoramiento y Ampliación de la Infraestructura del Centro Atómico Ezeiza	15.428.697	6.223.520	9.323.520	199.268	40,75	12,00	0,25
					51	Mejoramiento y Ampliación de la Infraestructura del Centro Atómico Ezeiza	15.428.697	6.223.520	9.323.520	199.268	40,75	12,00	0,25
					19	Modernización y Equipamiento de la Gerencia de Área Aplicaciones de la Tecnología Nuclear	3.613.147	1.834.142	1.834.142	0	35,20	13,00	0,50
					51	Modernización y Equipamiento de la Gerencia de Área Aplicaciones de la Tecnología Nuclear	3.613.147	1.834.142	1.834.142	0	35,20	13,00	0,50
					20	Ampliación de Líneas Metrológicas Servicio de Calibración de Dosímetros para Radioterapia, Centro Atómico Ezeiza	546.519	1.199.792	1.199.792	0	6,00	7,00	0,00
					51	Ampliación de Líneas Metrológicas Servicio de Calibración de Dosímetros para Radioterapia, Centro Atómico Ezeiza	546.519	1.199.792	1.199.792	0	6,00	7,00	0,00
					21	Reequipamiento de los Centros de Medicina Nuclear en el Hospital de Clínicas e Instituto Roffo	5.046.412	3.152.822	3.152.822	697.244	19,00	10,00	2,00
					51	Reequipamiento de los Centros de Medicina Nuclear en el Hospital de Clínicas e Instituto Roffo	5.046.412	3.152.822	3.152.822	697.244	19,00	10,00	2,00
					23	Creación Centro de Radioterapia y Medicina Nuclear en San Carlos de Bariloche, Río Negro	5.331.676	9.976.000	9.976.000	704.675	6,60	12,00	0,50
					51	Creación Centro de Radioterapia y Medicina Nuclear en San Carlos de Bariloche, Río Negro	5.331.676	9.976.000	9.976.000	704.675	6,60	12,00	0,50
					24	Construcción de Planta de Producción de Radioisótopos por Fisión en el Centro Atómico Ezeiza	0	16.000.000	9.900.000	0	0,00	5,00	0,00
					51	Construcción de Planta de Producción de Radioisótopos por Fisión en el Centro Atómico Ezeiza	0	16.000.000	9.900.000	0	0,00	5,00	0,00
22						Acciones para la Seguridad Nuclear y Protección Ambiental							
					1	Residuos Radiactivos de Baja Actividad	38.650.735	3.111.250	3.111.250	391.532	92,14	0,40	0,10
					51	Área Gestión Ezeiza	38.650.735	3.111.250	3.111.250	391.532	92,14	0,40	0,10
					2	Facilidad de Tratamiento y Acondicionamiento	14.434.372	20.793.912	16.311.912	519.739	34,68	12,08	0,29
					51	Facilidad de Tratamiento y Acondicionamiento	6.688.152	19.020.545	14.538.545	465.902	30,20	15,00	0,30
					52	Repositorio Fase I	7.746.220	1.773.367	1.773.367	53.837	40,00	3,00	0,25
					4	Tratamiento Residuos Radiactivos de Baja Actividad (PPF 352)	89.431.866	64.670.669	64.670.669	3.556.723	53,69	11,08	0,31
					51	Tratamiento Colas de Mineral de Uranio Malargüe	70.383.531	52.226.204	52.226.204	2.190.671	60,37	12,00	0,25
					52	Tratamiento colas de Mineral de Uranio Los Gigantes	12.495.199	7.014.759	7.014.759	229.700	42,88	5,00	0,50
					53	Tratamiento Colas de Mineral de Uranio Complejo Córdoba	6.553.136	5.429.706	5.429.706	1.136.352	27,15	12,00	0,50
					5	Laboratorio de Química Analítica	25.158.082	6.419.000	11.832.000	0	94,13	4,00	0,00
					51	Laboratorio de Química Analítica	25.158.082	6.419.000	11.832.000	0	94,13	4,00	0,00
					8	Mejoras Edificio Hemeroteca del Centro Atómico Constituyentes	2.829.699	1.811.121	1.811.121	0	22,56	25,00	0,50
					51	Mejoras Edificio Hemeroteca del Centro Atómico Constituyentes	2.829.699	1.811.121	1.811.121	0	22,56	25,00	0,50
					9	Equipamiento de Laboratorios de Química de Reactores y Ciclo del Combustible	1.459.175	1.388.600	457.600	0	7,20	10,00	0,00
					51	Equipamiento de Laboratorios de Química de Reactores y Ciclo del Combustible	1.459.175	1.388.600	457.600	0	7,20	10,00	0,00
					10	Mejora de la Capacidad de Servicios Internos del CAC - Construcción y Remodelación de la Infraestructura Edilicia y de Servicios	6.022.935	3.685.848	4.985.848	209.241	20,25	6,00	0,50
					51	Mejora de la Capacidad de Servicios Internos del CAC - Construcción y Remodelación de la Infraestructura Edilicia y de Servicios	6.022.935	3.685.848	4.985.848	209.241	20,25	6,00	0,50
23						Investigación y Aplicaciones no Nucleares							
					1	Centro Aceleración de Iones	12.050.621	1.900.000	1.900.000	0	70,00	10,00	0,25
					51	Centro Aceleración de Iones	12.050.621	1.900.000	1.900.000	0	70,00	10,00	0,25
					4	Modernización de las Plantas de Producción Criogénica de los Centros Atómicos Bariloche y Constituyentes	8.009.977	600.000	600.000	0	66,40	33,60	0,00
					51	Modernización de las Plantas de Producción Criogénica de los Centros Atómicos Bariloche y Constituyentes	8.009.977	600.000	600.000	0	66,40	33,60	0,00

CUADRO C
INVERSIÓN REAL DIRECTA: PROYECTOS DE INVERSIÓN
AL 31/03/2014

Jur	SAF	Pg	Sp	Py	Ob	Descripción	Ejec. Financiera acum. al 2013	Crédito inicial 2014	Vigente al 31/03/2014	Devengado al 31/03/2014	Ejec. Física acum. al 2013	Programación Inicial 2014	Ejecutado al 31/03/2014
				5		Modernización de los Laboratorios de Microscopía Electrónica de los Centros Atómicos Bariloche y Constituyentes	10.871.932	3.600.000	40.000	10.491	55,56	44,44	0,25
				51		Modernización de los Laboratorios de Microscopía Electrónica de los Centros Atómicos Bariloche y Constituyentes	10.871.932	3.600.000	40.000	10.491	55,56	44,44	0,25
				6		Desarrollo de un Acelerador para la Terapia por Captura Neutrónica (BNCT) y otras Aplicaciones	7.758.663	1.900.000	1.900.000	96.077	86,83	5,00	0,25
				51		Desarrollo de un Acelerador para la Terapia por Captura Neutrónica (BNCT) y otras Aplicaciones	7.758.663	1.900.000	1.900.000	96.077	86,83	5,00	0,25
				7		Construcción de Laboratorio Integrado para el Diseño y Fabricación de Dispositivos Microelectromecánicos (MEMS) - Fase II	8.638.102	1.100.000	1.100.000	0	76,93	8,00	1,00
				51		Construcción de Laboratorio Integrado para el Diseño y Fabricación de Dispositivos Microelectromecánicos (MEMS) - Fase II	8.638.102	1.100.000	1.100.000	0	76,93	8,00	1,00
				8		Modernización de Laboratorios del Centro Atómico Constituyentes	6.552.555	1.000.000	2.300.000	0	41,35	5,00	0,00
				51		Modernización de Laboratorios del Centro Atómico Constituyentes	6.552.555	1.000.000	2.300.000	0	41,35	5,00	0,00
				9		Construcción Laboratorios para Investigación y Desarrollo	1.852.094	3.900.000	5.503.000	981.499	11,75	15,00	0,50
				51		Construcción Laboratorios para Investigación y Desarrollo	1.852.094	3.900.000	5.503.000	981.499	11,75	15,00	0,50
				11		Construcción de Tecnología de Aceleradores para el Tratamiento de Residuos Radiactivos por Transmutación	1.672.121	800.000	800.000	0	14,85	7,00	0,00
				51		Construcción de Tecnología de Aceleradores para el Tratamiento de Residuos Radiactivos por Transmutación	1.672.121	800.000	800.000	0	14,85	7,00	0,00
				12		Ampliación de Laboratorios de Sistemas Electromecánicos y Electrónicos de Control Seguridad, Automatización y Robotización	3.596.946	700.000	700.000	0	20,60	14,00	0,00
				51		Ampliación de Laboratorios de Sistemas Electromecánicos y Electrónicos de Control Seguridad, Automatización y Robotización	3.596.946	700.000	700.000	0	20,60	14,00	0,00
				13		Fortalecimiento Infraestructura de Micro y Nanotecnología Nuclear (1)	0	1.000.000	1.000.000	0	0,00	5,00	0,00
				51		Fortalecimiento Infraestructura de Micro y Nanotecnología Nuclear (1)	0	1.000.000	1.000.000	0	0,00	5,00	0,00
				14		Fortalecimiento Infraestructura de Micro y Nanotecnología Nuclear (1)	0	1.719.000	1.719.000	0	0,00	10,00	0,00
				51		Fortalecimiento Infraestructura de Micro y Nanotecnología Nuclear (1)	0	1.719.000	1.719.000	0	0,00	10,00	0,00
						Suministros y Tecnología Ciclo Combustible Nuclear							
				1		Perforación Yacimiento de Uranio Cerro Solo	65.427.379	10.400.000	10.400.000	484.331	70,90	5,00	0,25
				51		Perforación Yacimiento de Uranio Cerro Solo	65.427.379	10.400.000	10.400.000	484.331	70,90	5,00	0,25
				2		Perforación Yacimiento de Uranio - Las Termas	4.075.289	1.350.000	1.350.000	121.660	28,50	21,30	3,00
				51		Perforación Yacimiento de Uranio - Las Termas	4.075.289	1.350.000	1.350.000	121.660	28,50	21,30	3,00
				3		Recuperación del Yacimiento Don Otto para la Extracción de Uranio - Salta	3.638.042	1.300.000	1.300.000	197.847	16,00	8,00	1,22
				51		Recuperación del Yacimiento Don Otto para la Extracción de Uranio - Salta	3.638.042	1.300.000	1.300.000	197.847	16,00	8,00	1,22
				4		Exploración y Explotación de los Yacimientos de Uranio en Laguna Sirven - Santa Cruz	5.516.299	600.000	600.000	60.054	28,00	5,00	0,10
				51		Exploración y Explotación de los Yacimientos de Uranio en Laguna Sirven - Santa Cruz	5.516.299	600.000	600.000	60.054	28,00	5,00	0,10
				5		Construcción de Obras de Infraestructura en la Regional Centro-Edificio Administración Fase I	5.036.204	550.000	550.000	68.537	75,95	24,05	3,00
				51		Construcción de Obras de Infraestructura en la Regional Centro-Edificio Administración Fase I	5.036.204	550.000	550.000	68.537	75,95	24,05	3,00
				6		Remediación de Pasivos Complejo Minero Fabril San Rafael - Mendoza	27.847.656	5.376.000	10.840.000	1.524.641	59,31	10,00	2,69
				51		Remediación de Pasivos Complejo Minero Fabril San Rafael - Mendoza	27.847.656	5.376.000	10.840.000	1.524.641	59,31	10,00	2,69
				8		Construcción y Equipamiento Laboratorio para Materiales y Combustibles Nucleares	5.276.948	856.999	856.999	38.945	38,59	4,00	0,25
				51		Construcción y Equipamiento Laboratorio para Materiales y Combustibles Nucleares	5.276.948	856.999	856.999	38.945	38,59	4,00	0,25
				9		Construcción Planta Piloto de Desarrollo de Elementos Combustibles de Muy Alta Densidad	2.047.545	230.000	230.000	0	25,25	5,00	0,00
				51		Construcción Planta Piloto de Desarrollo de Elementos Combustibles de Muy Alta Densidad	2.047.545	230.000	230.000	0	25,25	5,00	0,00
				10		Mejoras y Ampliación de Instalaciones para el Desarrollo y la Producción de Elementos Combustibles	12.371.177	5.400.000	4.626.000	216.614	46,45	10,00	0,50
				51		Mejoras y Ampliación de Instalaciones para el Desarrollo y la Producción de Elementos Combustibles	12.371.177	5.400.000	4.626.000	216.614	46,45	10,00	0,50
				11		Exploración de Uranio Cuenca Neuquina - Atlántica y Cuenca Cuyana	3.778.484	1.300.000	1.300.000	218.053	18,95	5,00	0,75
				51		Exploración de Uranio Cuenca Neuquina - Atlántica y Cuenca Cuyana	3.778.484	1.300.000	1.300.000	218.053	18,95	5,00	0,75
				12		Implementación del Equipamiento en Celdas Blindadas y Cajas de Guantes para la Recuperación de Material Nuclear	9.303.224	1.897.374	1.897.374	9.459	42,50	10,00	0,25
				51		Implementación del Equipamiento en Celdas Blindadas y Cajas de Guantes para la Recuperación de Material Nuclear	9.303.224	1.897.374	1.897.374	9.459	42,50	10,00	0,25
				13		Desarrollo de Prototipos de Máquinas Centrífugas para Separación Isotópica de Uranio	7.029.805	2.000.000	2.774.000	47.712	22,50	15,00	0,25
				51		Desarrollo de Prototipos de Máquinas Centrífugas para Separación Isotópica de Uranio	7.029.805	2.000.000	2.774.000	47.712	22,50	15,00	0,25
				14		Ampliación de Laboratorios de Altas Temperaturas para Materiales Avanzados de Interés Nuclear	8.344.969	750.000	750.000	0	95,00	5,00	0,00
				51		Ampliación de Laboratorios de Altas Temperaturas para Materiales Avanzados de Interés Nuclear	8.344.969	750.000	750.000	0	95,00	5,00	0,00
				15		Instalación para el Desarrollo y Producción de Polvos y Aleaciones de Combustibles Compuestos de Uranio	1.816.506	500.000	500.000	160	25,95	7,00	0,00
				51		Instalación para el Desarrollo y Producción de Polvos y Aleaciones de Combustibles Compuestos de Uranio	1.816.506	500.000	500.000	160	25,95	7,00	0,00
				16		Rehabilitación Producción Uranio en Complejo Minero San Rafael, Provincia de Mendoza	3.188.970	9.000.000	3.536.000	0	5,75	9,00	0,25
				51		Rehabilitación Producción Uranio en Complejo Minero San Rafael, Provincia de Mendoza	3.188.970	9.000.000	3.536.000	0	5,75	9,00	0,25

CUADRO C
INVERSIÓN REAL DIRECTA: PROYECTOS DE INVERSIÓN
AL 31/03/2014

Jur	SAF	Pg	Sp	Py	Ob	Descripción	Ejec. Financiera acum. al 2013	Crédito inicial 2014	Vigente al 31/03/2014	Devengado al 31/03/2014	Ejec. Física acum. al 2013	Programación Inicial 2014	Ejecutado al 31/03/2014
					17	Evaluación de Recursos Uraníferos en la Provincia de la Rioja	7.919.056	4.500.000	4.500.000	304.427	10,40	8,00	1,00
					51	Evaluación de Recursos Uraníferos en la Provincia de la Rioja	7.919.056	4.500.000	4.500.000	304.427	10,40	8,00	1,00
					18	Reestructuración y Ampliación Planta de Recubrimientos Especiales en el Centro Tecnológico Pilcaniyeu	2.343.037	4.140.000	4.140.000	30.778	27,00	23,00	0,50
					51	Reestructuración y Ampliación Planta de Recubrimientos Especiales en el Centro Tecnológico Pilcaniyeu	2.343.037	4.140.000	4.140.000	30.778	27,00	23,00	0,50
					19	Reparación y Modernización del Edificio Ingeniería de Plantas Químicas (IPQ) y Anexos del Centro Atómico Ezeiza	981.625	3.000.000	3.000.000	1.678	10,00	30,00	0,25
					51	Reparación y Modernización del Edificio Ingeniería de Plantas Químicas (IPQ) y Anexos del Centro Atómico Ezeiza	981.625	3.000.000	3.000.000	1.678	10,00	30,00	0,25
					20	Restauración y Ampliación de la Planta de Desarrollo de Elementos Combustibles de Reactores de Investigación (ECRI) CAC	2.094.144	2.641.732	2.641.732	0	17,00	24,00	0,00
					51	Restauración y Ampliación de la Planta de Desarrollo de Elementos Combustibles de Reactores de Investigación (ECRI) CAC	2.094.144	2.641.732	2.641.732	0	17,00	24,00	0,00
					21	Construcción de Planta de Elementos Combustibles para Reactores de Investigación en el Centro Atómico Ezeiza	5.961.413	16.000.000	16.000.000	0	5,25	14,00	0,00
					51	Construcción de Planta de Elementos Combustibles para Reactores de Investigación en el Centro Atómico Ezeiza	5.961.413	16.000.000	16.000.000	0	5,25	14,00	0,00
106						Comisión Nacional de Actividades Espaciales							
						Actividades Centrales							
					4	Remodelación del Edificio de la Sede Central de la Comisión Nacional de Actividades Espaciales - Fase II	4.498.805	964.385	2.464.385	0	74,22	10,48	0,00
					51	Remodelación del Edificio de la Sede Central de la Comisión Nacional de Actividades Espaciales - Fase II	4.498.805	964.385	2.464.385	0	74,22	10,48	0,00
					5	Remodelación de las Instalaciones del Centro Espacial Teófilo Tabanera	9.422.607	1.549.310	3.549.310	564.189	51,07	17,21	4,00
					51	Remodelación de las Instalaciones del Centro Espacial Teófilo Tabanera	9.422.607	1.549.310	3.549.310	564.189	51,07	17,21	4,00
					16	Generación de Ciclos de Información Espacial Completos							
					1	Infraestructura Terrestre	6.619.287	3.260.000	3.260.000	0	53,08	7,50	0,00
					0	Infraestructura Terrestre	3.145.207	910.000	910.000	0			
					52	Construcción del Instituto Gulich	992.758	1.950.000	1.950.000	0	15,22	47,56	0,00
					56	Construcción Antena Multipropósito N° 4	95.113	100.000	100.000	0	0,00	2,22	0,00
					58	Construcción de Antenas Educativas	1.147.878	100.000	100.000	0	7,00	0,66	0,00
					59	Construcción e Instalación de Antenas Regionales	5.590	100.000	100.000	0	0,10	1,43	0,00
					60	Construcción e Instalación de Arrays Planos	1.232.741	100.000	100.000	0	10,70	0,89	0,00
					2	Misiones Satelitales (BID 1777/OC-AR-PROSAT)	1.891.929.582	479.812.149	456.312.149	111.288.562	90,50	3,80	0,90
					0	Misiones Satelitales (BID 1777/OC-AR-PROSAT)	94.624.416	3.413.914	7.413.914	5.979.756			
					52	Misión SAOCOM	1.754.663.764	467.659.715	440.159.715	104.849.803	80,00	4,00	1,00
					53	Misión SABIA	42.641.402	8.738.520	8.738.520	459.003	80,41	19,59	1,00
					4	Infraestructura terrestre Etapa II	170.057	200.000	200.000	0	2,00	2,22	0,00
					51	Antena Multipropósito N° 5	170.057	100.000	100.000	0	3,90	2,22	0,00
					52	Antena Multipropósito N° 6	0	100.000	100.000	0	0,00	2,22	0,00
					5	Subsistemas de Propulsión de Satélites	200.000	100.000	100.000	0	0,00	5,09	0,00
					51	Construcción de Subsistemas de Propulsión de Satélites	200.000	100.000	100.000	0	0,00	5,09	0,00
					7	Construcción y Equipamiento del Laboratorio de Integración y Ensayos - Etapa II	106.130	200.000	200.000	0	0,45	0,36	0,00
					51	Construcción y Equipamiento del Laboratorio de Integración y Ensayos - Etapa II	106.130	200.000	200.000	0	0,47	0,36	0,00
					9	Misiones Satelitales - Etapa III	131.331	10.940.000	10.940.000	99.737	0,01	2,03	0,00
					51	Misiones SABIAMAR	131.331	10.940.000	10.940.000	99.737	0,01	2,03	0,00
					10	Proyecto 2MP	7.363.863	16.167.820	16.167.820	3.074.862	0,95	20,21	5,00
					0	Proyecto 2MP	0	6.467.130	6.467.130	0			
					51	Proyecto 2MP - Desarrollo de Emprendimiento Satelital para Niños Jóvenes	7.363.863	9.700.690	9.700.690	3.074.862	0,94	16,85	4,00
					11	Desarrollo Integral del Sector Espacial Argentino - Fase I	125.397.583	216.915.000	192.415.000	21.789.809	13,48	27,65	3,00
					0	Desarrollo Integral del Sector Espacial Argentino - Fase I	429.671	10.997.000	10.997.000	429.671			
					51	MATCALES - Desarrollo de Materiales, Partes y Componentes de Calidad Espacial	15.499.384	54.920.000	54.920.000	0	10,56	29,69	0,00
					52	Ampliación del Laboratorio de Ensayos - Centro Espacial Teófilo Tabanera	36.948.602	73.875.000	57.875.000	13.407.487	22,81	33,58	8,00
					53	INTECO - Construcción y Desarrollo de Antenas para el Plan Espacial Nacional	5.004.823	8.205.000	8.205.000	0	6,20	15,38	0,00
					54	Construcción de la Base de Lanzamiento Investigación y Desarrollo de Medios de Acceso al Espacio	67.515.103	68.918.000	60.418.000	7.952.650	9,66	31,47	4,50
17					1	Construcción de Inyector Satelital para Cargas Útiles Livianas	220.729.102	101.713.336	99.213.336	39.222.187	74,47	8,00	2,00
					0	Construcción de Inyector Satelital para Cargas Útiles Livianas	413.774	173.000	173.000	0			
					52	Configuración de Vehículo Espacial	220.315.328	101.540.336	99.040.336	39.222.187	73,14	10,00	2,50
					2	Construcción y Ensayo de los Prototipos de Lanzadores de la Serie VEX	0	51.000.000	101.000.000	21.369.644	33,00	36,96	9,00
					52	Construcción y Ensayo de los Prototipos de Lanzador VEX II (1)	0	48.000.000	98.000.000	21.369.644	0,00	100,00	20,00
					53	Construcción y Ensayo de los Prototipos de Lanzador VEX III (1)	0	3.000.000	3.000.000	0	0,00	5,00	0,00
					3	Construcción Vehículo Demostrador de los Sistemas de Navegación (1)	0	35.000.000	30.000.000	0	0,00	100,00	0,00
					51	Construcción Vehículo Demostrador de los Sistemas de Navegación (1)	0	35.000.000	30.000.000	0	0,00	100,00	0,00
					18	Reconversión de la Planta Industrial Falda del Carmen							
					1	Reconversión Planta Industrial Falda del Carmen	345.380	16.000	16.000	0	0,00	0,20	0,00
					0	Reconversión Planta Industrial Falda del Carmen	345.380	6.000	6.000	0			
					51	Reconversión Planta Industrial Falda del Carmen	0	10.000	10.000	0	0,00	0,20	0,00
108						Instituto Nacional del Agua							
					3	Desarrollo de la Ciencia y Técnica del Agua							
					51	Complejo Edificio Instituto Nacional del Agua	745.782	463.000	463.000	0	48,06	51,94	0,00
					52	Mejoramiento Complejo Edificio Ezeiza - Etapa II	100.000	200.000	200.000	0	79,96	20,04	0,00
					52	Readequación y Ampliación de Laboratorios de la Sede Central del Instituto Nacional del Agua	645.782	263.000	263.000	0	22,59	77,41	0,00

CUADRO C
INVERSIÓN REAL DIRECTA: PROYECTOS DE INVERSIÓN
AL 31/03/2014

Jur	SAF	Pg	Sp	Py	Ob	Descripción	Ejec. Financiera acum. al 2013	Crédito inicial 2014	Vigente al 31/03/2014	Devengado al 31/03/2014	Ejec. Física acum. al 2013	Programación Inicial 2014	Ejecutado al 31/03/2014
					51	Mantenimiento Ruta - Limite con San Juan - Gustavo Andrés - Provincia de Mendoza	49.452.000	1.148.000	1.148.000	0	100,00	0,00	0,00
				11		Ruta N° 16 - Limite con Chaco - Empalme Ruta Nacional N° 9 y N° 34	38.801.000	5.630.000	4.630.000	0	100,00	0,00	0,00
					51	Ruta N° 16 - Limite con Chaco - Empalme Ruta Nacional N° 9 y N° 34	38.801.000	5.630.000	4.630.000	0	100,00	0,00	0,00
				19		Ruta N° 3 - Empalme Ruta Provincial N° 4 - Empalme Ruta Provincial N° 6 - Km. 18 - Km. 61	0	5.469.855	4.469.855	0	0,00	16,67	0,00
					51	Ruta N° 3 - Empalme Ruta Provincial N° 4 - Empalme Ruta Provincial N° 6 - Km. 18 - Km. 61	0	5.469.855	4.469.855	0	0,00	16,67	0,00
				20		Ruta A001 - Acceso Sudeste	89.009.253	874.000	3.681.771	2.404.383	98,54	1,46	0,00
					51	Ruta A001 - Acceso Sudeste	89.009.253	874.000	3.681.771	2.404.383	98,54	1,46	0,00
				22		Ruta Nacional N° 40 - Seclantes - Empalme Ruta Nacional N° 41 - Km. 4.433 - Km. 4.594 - Provincia de Salta	49.576.546	1.937.000	2.417.510	1.401.616	95,38	4,62	0,00
					51	Ruta Nacional N° 40 - Seclantes - Empalme Ruta Nacional N° 41 - Km. 4.433 - Km. 4.594 - Provincia de Salta	49.576.546	1.937.000	2.417.510	1.401.616	95,38	4,62	0,00
				23		Rutas N° 51 y N° 40 - Campo Quijano - Limite con Chile - San Antonio de Los Cobres - Limite Jujuy - Provincia de Salta (5)	99.990.779	3.449.000	15.741.948	7.119.824	100,00	0,00	0,00
					51	Rutas N° 51 y N° 40 - Campo Quijano - Limite con Chile - San Antonio de Los Cobres - Limite Jujuy - Provincia de Salta (5)	99.990.779	3.449.000	15.741.948	7.119.824	100,00	0,00	0,00
				25		Ruta Nacional N° 40 - Empalme Ruta Nacional N° 25 - Empalme Ruta Provincial N° 56 - Km. 1556 - Provincia de Chubut	22.712.000	6.563.000	4.563.000	0	100,00	0,00	0,00
					51	Ruta Nacional N° 40 - Empalme Ruta Nacional N° 25 - Empalme Ruta Provincial N° 56 - Km. 1556 - Provincia de Chubut	22.712.000	6.563.000	4.563.000	0	100,00	0,00	0,00
				26		Ruta N° 26 - Empalme Ex Ruta Nacional N° 26 - Empalme Ruta Nacional N° 40 - Provincia de Chubut	14.228.000	6.297.000	5.297.000	0	100,00	0,00	0,00
					51	Ruta N° 26 - Empalme Ex Ruta Nacional N° 26 - Empalme Ruta Nacional N° 40 - Provincia de Chubut	14.228.000	6.297.000	5.297.000	0	100,00	0,00	0,00
				27		Obras de Mantenimiento, Vigilancia y Seguridad Integral Puentes Nuevo Pueyrredón y Avellaneda - Provincia de Buenos Aires (5)	169.461.955	46.000	1.225.732	612.866	100,00	0,00	0,00
					51	Obras de Mantenimiento, Vigilancia y Seguridad Integral Puentes Nuevo Pueyrredón y Avellaneda - Provincia de Buenos Aires (5)	169.461.955	46.000	1.225.732	612.866	100,00	0,00	0,00
				35		Puentes sobre Riachuelo: Nicolás Avellaneda y accesos y Nuevo Puente Pueyrredón y accesos	52.346.365	28.522.000	25.522.000	8.928.341	70,55	29,45	0,00
					51	Puentes sobre Riachuelo: Nicolás Avellaneda y accesos y Nuevo Puente Pueyrredón y accesos	52.346.365	28.522.000	25.522.000	8.928.341	70,55	29,45	0,00
				38		Ruta Nacional N° 60 Tinogasta - Limite con Chile	0	8.625.000	6.625.000	1.792.674	16,24	50,26	0,00
					51	Ruta Nacional N° 60 Tinogasta - Limite con Chile	0	8.625.000	6.625.000	1.792.674	16,24	50,26	0,00
				43		Ruta Nacional N° 40 - N° 51 San Antonio de los Cobres - Limite con Jujuy / Campo Quijano - Limite con Chile	0	67.431	67.431	0	3,84	50,17	0,00
					51	Ruta Nacional N° 40 - N° 51 San Antonio de los Cobres - Limite con Jujuy / Campo Quijano - Limite con Chile	0	67.431	67.431	0	3,84	50,17	0,00
				49		Mantenimiento 30 Puentes - Ruta Nacional N° 34 y N° 50	0	1.250.000	1.250.000	0	0,00	4,17	0,00
					51	Mantenimiento 30 Puentes - Ruta Nacional N° 34 y N° 50	0	1.250.000	1.250.000	0	0,00	4,17	0,00
				50		Ruta Nacional N° 149 Tramo Barreal - Empalme Ruta Nacional	0	1.781.667	1.781.667	0	0,00	4,17	0,00
					51	Ruta Nacional N° 149 Tramo Barreal - Empalme Ruta Nacional	0	1.781.667	1.781.667	0	0,00	4,17	0,00
				52		Ruta N° 142, Ruta N° 40 y Ruta N° 7 - G.Andre - Empalme Ruta Nacional N° 20 /Mendoza - Limite San Juan/ San Martin -	32.232.000	1.845.000	1.845.000	0	0,00	0,00	0,00
					51	Ruta N° 142, Ruta N° 40 y Ruta N° 7 - G.Andre - Empalme Ruta Nacional N° 20 /Mendoza - Limite San Juan/ San Martin -	32.232.000	1.845.000	1.845.000	0	0,00	0,00	0,00
				53		Ruta N° 40 y Ruta N° 260 Empalme Ruta Provincial N°22 - Limite con Chubut/Santa Cruz / Empalme Ruta Nacional N°40 -	0	833.333	833.333	0	0,00	4,17	0,00
					51	Ruta N° 40 y Ruta N° 260 Empalme Ruta Provincial N°22 - Limite con Chubut/Santa Cruz / Empalme Ruta Nacional N°40 -	0	833.333	833.333	0	0,00	4,17	0,00
				55		Ruta Nacional N° 40 - Ruta Nacional N° A014 -20 - Ruta Nacional N° 142 y Ruta Nacional N° 7 Tramos Varios en San Juan y Mendoza	45.130.810	2.247.925	19.291.621	13.509.699	25,89	16,08	1,60
					51	Ruta N° 142, Ruta N° 40 y Ruta N° 7 - G.Andre - Empalme Ruta Nacional N° 20 /Mendoza - Limite San Juan/ San Martin	45.130.810	2.247.925	19.291.621	13.509.699	60,45	15,31	3,74
				52		Ruta Nacional N° 40 - Ruta Nacional N° A014 -20 Limite con Mendoza - Avenida Circunvalación de San Juan / Acceso	0	0	0	0	0,00	16,67	0,00
					56	Ruta Nacional N° 152 El Carancho - Casa de Piedra	0	1.250.000	1.250.000	0	0,00	4,17	0,00
					51	Ruta Nacional N° 152 El Carancho - Casa de Piedra	0	1.250.000	1.250.000	0	0,00	4,17	0,00
				57		Autopista A001 Acceso Sudeste - Sentido Capital y Sentido Bernal	0	2.298.438	2.298.438	0	0,00	16,67	0,00
					51	Autopista A001 Acceso Sudeste - Sentido Capital y Sentido Bernal	0	2.298.438	2.298.438	0	0,00	16,67	0,00
				59		Ruta Nacional N° 40 Vallecito - Abra El Acay Km. 4470,31 - Km. 4610,91	0	2.415.860	2.415.860	0	0,00	16,67	0,00
					51	Ruta Nacional N° 40 Vallecito - Abra El Acay Km. 4470,31 - Km. 4610,91	0	2.415.860	2.415.860	0	0,00	16,67	0,00
				61		Ruta Nacional N° 95 y Ruta Nacional N° 86 Tramos: Limite con Chaco - Villa General Güemes y Villa General Güemes - Posta Zalazar	823.291	12.458.458	10.458.458	1.150.328	9,20	57,35	3,90
					51	Ruta Nacional N° 95 y Ruta Nacional N° 86 Tramos: Limite con Chaco - Villa General Güemes y Villa General Güemes - Posta Zalazar	823.291	12.458.458	10.458.458	1.150.328	9,20	57,35	3,90
				62		Ruta Sin Número sobre Puente Posadas - Encarnación	0	1.569.167	1.569.167	0	0,00	1,67	0,00
					51	Ruta Sin Número sobre Puente Posadas - Encarnación	0	1.569.167	1.569.167	0	0,00	1,67	0,00
				63		Ruta Nacional N° 22 Puente Sobre Río Neuquén - Plottier Km. 1.217 - Km. 1.238,5	0	1.000.000	1.000.000	0	0,00	4,17	0,00
					51	Ruta Nacional N° 22 Puente Sobre Río Neuquén - Plottier Km. 1.217 - Km. 1.238,5	0	1.000.000	1.000.000	0	0,00	4,17	0,00
				64		Ruta Nacional N° 40 Belén - Santa María - Agua Clara Km. 4102,79 - Limite con Tucumán Km. 4278,68	0	1.041.667	1.041.667	0	0,00	0,00	0,00

CUADRO C
INVERSIÓN REAL DIRECTA: PROYECTOS DE INVERSIÓN
AL 31/03/2014

Jur	SAF	Pg	Sp	Py	Ob	Descripción	Ejec. Financiera acum. al 2013	Crédito inicial 2014	Vigente al 31/03/2014	Devengado al 31/03/2014	Ejec. Fisica acum. al 2013	Programación Inicial 2014	Ejecutado al 31/03/2014
					51	Ruta Nacional Nº 40 Belén - Santa María - Agua Clara Km. 4102,79 - Límite con Tucumán Km. 4278,68	0	1.041.667	1.041.667	0	0,00	0,00	0,00
					65	Ruta Nacional Nº 9 Yala - La Quiaca	0	58.302	58.302	0	0,00	16,67	0,00
					51	Ruta Nacional Nº 9 Yala - La Quiaca	0	58.302	58.302	0	0,00	16,67	0,00
					66	Ruta Nacional Nº 3 Empalme Ruta Provincial Nº 39 - Acceso a Rada Tilly - Km. 1822,20 - Km. 1842,77	0	1.310.000	6.579.443	0	27,40	72,60	5,54
					51	Ruta Nacional Nº 3 Empalme Ruta Provincial Nº 39 - Acceso a Rada Tilly - Km. 1822,20 - Km. 1842,77	0	1.310.000	6.579.443	0	27,40	72,60	5,54
					67	Puente Alsina - Puente Victorino de la Plaza - Puente Pueyrredón Viejo	0	3.333.333	3.333.333	0	0,00	4,17	0,00
					51	Puente Alsina - Puente Victorino de la Plaza - Puente Pueyrredón Viejo	0	3.333.333	3.333.333	0	0,00	4,17	0,00
					68	Mantenimiento de Rutina por Sistema Modular de Ruta Nacional Nº3 / Ruta Nacional Nº251 General Conesa - Empalme Ruta Nacional Nº	0	1.666.667	1.666.667	0	0,00	4,17	0,00
					51	Mantenimiento de Rutina por Sistema Modular de Ruta Nacional Nº3 / Ruta Nacional Nº251 General Conesa - Empalme Ruta Nacional Nº	0	1.666.667	1.666.667	0	0,00	4,17	0,00
					69	Mantenimiento por Sistema Modular Ruta Nacional Nº40 El Sosnedo - Pareditas	0	1.250.000	1.250.000	0	0,00	4,17	0,00
					51	Mantenimiento por Sistema Modular Ruta Nacional Nº40 El Sosnedo - Pareditas	0	1.250.000	1.250.000	0	0,00	4,17	0,00
					70	Ruta Nacional Nº 78 - Tramo: Empalme Ruta Nacional Nº 40 (Río Capayan) - Límite con la Provincia de Catamarca, Sección: Km. 0,00	0	900.000	900.000	0	0,00	4,17	0,00
					51	Ruta Nacional Nº 78 - Tramo: Empalme Ruta Nacional Nº 40 (Río Capayan) - Límite con la Provincia de Catamarca, Sección: Km. 0,00	0	900.000	900.000	0	0,00	4,17	0,00
					71	Ruta Nacional Nº 40 - 76 - Tramo: Límite con la Provincia de San Juan - Piedra Pintada (Cuesta de Miranda)	0	900.000	900.000	0	0,00	4,17	0,00
					51	Ruta Nacional Nº 40 - 76 - Tramo: Límite con la Provincia de San Juan - Piedra Pintada (Cuesta de Miranda)	0	900.000	900.000	0	0,00	4,17	0,00
7						Obras de Seguridad Vial							
					1	Ruta 11 - Corredor 1 (200 Km)	0	312.500	312.500	0	0,00	4,17	0,00
					51	Ruta 11 - Corredor 1 (200 Km)	0	312.500	312.500	0	0,00	4,17	0,00
					2	Ruta Nº 35 - Corredor 2 (200 Km)	0	2.094.521	2.094.521	0	0,00	4,17	0,00
					51	Ruta Nº 35 - Corredor 2 (200 Km)	0	2.094.521	2.094.521	0	0,00	4,17	0,00
					4	Ruta 14 - Corredor 4 (30 km)	0	1.575.000	1.575.000	0	0,00	12,50	0,00
					51	Ruta 14 - Corredor 4 (30 km)	0	1.575.000	1.575.000	0	0,00	12,50	0,00
					7	Obras de Seguridad Vial Grupo III - Pcia. Río Negro	38.713.440	1.693.000	1.693.000	0	95,93	4,07	0,00
					51	Iluminación Cruce RN 251	38.713.440	533.000	533.000	0	100,00	0,00	0,00
					52	Ruta 3 Tratamiento de Circulación Nocturna (Ex Iluminación)	0	1.160.000	1.160.000	0	0,00	100,00	0,00
					9	Obras de Seguridad Vial G V - Prov Chaco- Santa Fe	22.139.000	1.383.333	1.383.333	0	84,40	1,30	0,00
					51	R 95- Acc Sur y Norte a Villa Ángela Chaco Prog. Inic. 101	22.139.000	50.000	50.000	0	100,00	0,00	0,00
					52	R 95- Acc a Sáenz Peña Chaco Prog. Inc 1112.88	0	1.333.333	1.333.333	0	0,00	8,33	0,00
					21	Ruta Nacional 234 - La Rinconada - San Martín de Los Andes	2.685.000	50.000	50.000	0	100,00	0,00	0,00
					51	Ruta Nacional 234 - La Rinconada - San Martín de Los Andes	2.685.000	50.000	50.000	0	100,00	0,00	0,00
					28	R.34 - Travesía Urbana por Taboada	0	77.740	77.740	0	0,00	40,00	0,00
					51	R.34 - Travesía Urbana por Taboada	0	77.740	77.740	0	0,00	40,00	0,00
					29	Ruta Nº 34 - Empalme Ruta Provincial Nº 5 - Pozo Hondo	0	1.746.621	1.746.621	0	0,00	50,00	0,00
					51	Ruta Nº 34 - Empalme Ruta Provincial Nº 5 - Pozo Hondo	0	1.746.621	1.746.621	0	0,00	50,00	0,00
					38	R.95 - Intersección con Acceso Norte a Valle Angela	9.240.000	50.000	50.000	0	100,00	0,00	0,00
					51	R.95 - Intersección con Acceso Norte a Valle Angela	9.240.000	50.000	50.000	0	100,00	0,00	0,00
					41	Ruta 9-34 - Paso por Metán	21.187.741	16.135.000	14.135.000	3.838.058	65,10	32,22	0,00
					51	Ruta 9-34 - Paso por Metán	21.187.741	16.135.000	14.135.000	3.838.058	65,10	32,22	0,00
					52	Ruta Nacional Nº 9 Límite Salta/Jujuy - El Carmen	2.714.711	50.000	318.601	0	100,00	0,00	0,00
					51	Ruta Nacional Nº 9 Límite Salta/Jujuy - El Carmen	2.714.711	50.000	318.601	0	100,00	0,00	0,00
					57	Ruta Nacional Nº 35, Empalme Ruta Provincial Nº 10	0	15.355.000	13.355.000	2.480.351	25,64	74,36	0,00
					51	Ruta Nacional Nº 35, Empalme Ruta Provincial Nº 10	0	15.355.000	13.355.000	2.480.351	25,64	74,36	0,00
					60	Ruta Nacional Nº 146, Acceso a Villa de la Quebracha	0	1.074.583	2.902.502	1.133.128	3,97	96,03	1,41
					51	Ruta Nacional Nº 146, Acceso a Villa de la Quebracha	0	1.074.583	2.902.502	1.133.128	3,97	96,03	1,41
					61	Ruta Nº 9-Empalme Ruta Nacional Nº 52 - Tilcara - Río Purmamarca; km 1752,41	0	1.250.000	1.250.000	0	0,00	16,67	0,00
					51	Ruta Nº 9-Empalme Ruta Nacional Nº 52 - Tilcara - Río Purmamarca; km 1752,41	0	1.250.000	1.250.000	0	0,00	16,67	0,00
					66	Ruta Nacional Nº 11 Resistencia - Límite Con Formosa Acceso a Colonia Benítez - Margarita Belén - La Leonesa	0	61.758	10.272.100	5.272.099	17,90	82,10	0,00
					51	Ruta Nacional Nº 11 Resistencia - Límite Con Formosa Acceso a Colonia Benítez - Margarita Belén - La Leonesa	0	61.758	10.272.100	5.272.099	17,90	82,10	0,00
					78	Ruta Nacional Nº 131 Empalme Ruta Nacional Nº 12 - Aldea María Luisa y Empalme Ruta Provincial Nº 11	0	625.000	625.000	0	0,00	4,17	0,00
					51	Ruta Nacional Nº 131 Empalme Ruta Nacional Nº 12 - Aldea María Luisa y Empalme Ruta Provincial Nº 11	0	625.000	625.000	0	0,00	4,17	0,00
					79	Ruta Nacional Nº 52 Tramo Empalme Ruta Nacional Nº 9 - Empalme Ruta Provincial Nº 79 Variante Purmamarca	0	82.133	82.133	0	0,00	33,33	0,00
					51	Ruta Nacional Nº 52 Tramo Empalme Ruta Nacional Nº 9 - Empalme Ruta Provincial Nº 79 Variante Purmamarca	0	82.133	82.133	0	0,00	33,33	0,00
					80	Ruta Nacional Nº 151 Límite Río Negro - La Pampa y Empalme Ruta Provincial Nº 14 Km. 150,18 - Km. 269,82	0	1.242.000	1.242.000	0	0,00	8,33	0,00
					51	Ruta Nacional Nº 151 Límite Río Negro - La Pampa y Empalme Ruta Provincial Nº 14 Km. 150,18 - Km. 269,82	0	1.242.000	1.242.000	0	0,00	8,33	0,00
					81	Ruta Nacional Nº 22 Choel - Empalme Ruta Nacional Nº 250 (Chimpay) Km. 997,51 - Km. 1.048,57	0	112.033	112.033	0	0,00	22,22	0,00
					51	Ruta Nacional Nº 22 Choel - Empalme Ruta Nacional Nº 250 (Chimpay) Km. 997,51 - Km. 1.048,57	0	112.033	112.033	0	0,00	22,22	0,00

CUADRO C
INVERSIÓN REAL DIRECTA: PROYECTOS DE INVERSIÓN
AL 31/03/2014

Jur	SAF	Pg	Sp	Py	Ob	Descripción	Ejec. Financiera acum. al 2013	Crédito inicial 2014	Vigente al 31/03/2014	Devengado al 31/03/2014	Ejec. Física acum. al 2013	Programación Inicial 2014	Ejecutado al 31/03/2014
					82	Obra de Seguridad Vial Travesías Urbanas en el Norte	0	1.041.667	1.041.667	0	0,00	8,33	0,00
					51	Obra de Seguridad Vial Travesías Urbanas en el Norte	0	1.041.667	1.041.667	0	0,00	8,33	0,00
					83	Obra de Seguridad Vial Travesías Urbanas en el Centro	0	1.041.667	1.041.667	0	0,00	8,33	0,00
					51	Obra de Seguridad Vial Travesías Urbanas en el Centro	0	1.041.667	1.041.667	0	0,00	8,33	0,00
					84	Ruta Nacional Nº 38 - Concepción - Empalme Ruta Nacional Nº 65	0	625.000	625.000	0	0,00	8,33	0,00
					51	Ruta Nacional Nº 38 - Concepción - Empalme Ruta Nacional Nº 65	0	625.000	625.000	0	0,00	8,33	0,00
					85	Travesía por Tres Arroyos - Ruta Nacional Nº 228 Calle Monteagudo - Empalme Ruta Nacional Nº 3 Km. 135,63 - Km. 139,67	0	915.958	915.958	0	0,00	8,33	0,00
					51	Travesía por Tres Arroyos - Ruta Nacional Nº 228 Calle Monteagudo - Empalme Ruta Nacional Nº 3 Km. 135,63 - Km. 139,67	0	915.958	915.958	0	0,00	8,33	0,00
					86	Ruta Provincial Nº 20 Intersección Canalizada con Restitución de Rasantos - Empalme Ruta Provincial Nº 5 B - Quines Km. 254,73	0	1.458.333	1.458.333	0	0,00	8,33	0,00
					51	Ruta Provincial Nº 20 Intersección Canalizada con Restitución de Rasantos - Empalme Ruta Provincial Nº 5 B - Quines Km. 254,73	0	1.458.333	1.458.333	0	0,00	8,33	0,00
					87	Travesía Urbana por Villa Ángela Km. 1015,50 - Km. 1019,85 - Construcción de Colectoras, Mejora de Accesos y Pavimentación	0	1.518.417	1.518.417	0	0,00	8,33	0,00
					51	Travesía Urbana por Villa Ángela Km. 1015,50 - Km. 1019,85 - Construcción de Colectoras, Mejora de Accesos y Pavimentación	0	1.518.417	1.518.417	0	0,00	8,33	0,00
					88	R1V09 - Travesía Urbana por Funes Km. 316,08	0	1.041.667	1.041.667	0	0,00	8,33	0,00
					51	R1V09 - Travesía Urbana por Funes Km. 316,08	0	1.041.667	1.041.667	0	0,00	8,33	0,00
					89	Ruta Nacional Nº 9 Km. 114 - Intersección con Ruta Provincial Nº 208 - Construcción de Rotonda	0	1.648.938	1.648.938	0	0,00	25,00	0,00
					51	Ruta Nacional Nº 9 Km. 114 - Intersección con Ruta Provincial Nº 208 - Construcción de Rotonda	0	1.648.938	1.648.938	0	0,00	25,00	0,00
					90	Ruta Nacional Nº 16 Km. 154 - Km. 156,5 - Travesía Urbana Quitilipi	0	1.666.667	1.666.667	0	0,00	8,33	0,00
					51	Ruta Nacional Nº 16 Km. 154 - Km. 156,5 - Travesía Urbana Quitilipi	0	1.666.667	1.666.667	0	0,00	8,33	0,00
					91	Ruta Nacional Nº 95 - Km. 996,8 - Km. 998,1 - Acceso a Coronel Du Graty	0	1.333.333	1.333.333	0	0,00	16,67	0,00
					51	Ruta Nacional Nº 95 - Km. 996,8 - Km. 998,1 - Acceso a Coronel Du Graty	0	1.333.333	1.333.333	0	0,00	16,67	0,00
					92	Ruta Nacional Nº 89 - Km. 229,4 - Km. 232 - Travesía Urbana Las Breñas	0	1.000.000	1.000.000	0	0,00	12,50	0,00
					51	Ruta Nacional Nº 89 - Km. 229,4 - Km. 232 - Travesía Urbana Las Breñas	0	1.000.000	1.000.000	0	0,00	12,50	0,00
					93	Ruta Nacional Nº 89 - Km. 246,7 - Km. 247,9 - Travesía Urbana Charata	0	2.000.000	2.000.000	0	0,00	10,00	0,00
					51	Ruta Nacional Nº 89 - Km. 246,7 - Km. 247,9 - Travesía Urbana Charata	0	2.000.000	2.000.000	0	0,00	10,00	0,00
					94	Ruta Nacional Nº 34 - Tramo: Empalme Ruta Nacional Nº 9 - Límite con Jujuy - Sección: Km. 1134,94 - Km 1138,71	0	1.041.667	1.041.667	0	0,00	8,33	0,00
					51	Ruta Nacional Nº 34 - Tramo: Empalme Ruta Nacional Nº 9 - Límite con Jujuy - Sección: Km. 1134,94 - Km 1138,71	0	1.041.667	1.041.667	0	0,00	8,33	0,00
					95	Ruta Nacional Nº 152 - Tramo: General Acha - El Carancho , Sección: Km. 72,06 - Remodelación de Intersección	0	1.024.125	1.024.125	0	0,00	8,33	0,00
					51	Ruta Nacional Nº 152 - Tramo: General Acha - El Carancho , Sección: Km. 72,06 - Remodelación de Intersección	0	1.024.125	1.024.125	0	0,00	8,33	0,00
					96	Ruta Nacional Nº 152 - Tramo: Empalme Ruta Nacional Nº 35 - El Carancho - Sección: General Acha - S1 y S2 Km. 0,00 - Km. 72,06	0	1.083.704	1.083.704	0	0,00	5,56	0,00
					51	Ruta Nacional Nº 152 - Tramo: Empalme Ruta Nacional Nº 35 - El Carancho - Sección: General Acha - S1 y S2 Km. 0,00 - Km. 72,06	0	1.083.704	1.083.704	0	0,00	5,56	0,00
					97	Ruta Nacional Nº 11 - Tramo: Formosa - Límite con Chaco - Sección: Puente sobre Arroyo Salado (Km. 1142,6)	0	1.515.625	1.515.625	0	0,00	12,50	0,00
					51	Ruta Nacional Nº 11 - Tramo: Formosa - Límite con Chaco - Sección: Puente sobre Arroyo Salado (Km. 1142,6)	0	1.515.625	1.515.625	0	0,00	12,50	0,00
					98	Ruta Nacional Nº 81 - Tramo: Formosa - Límite con Chaco - Sección: Puente sobre Arroyo San Hilario (Km. 1161)	0	1.521.875	1.521.875	0	0,00	12,50	0,00
					51	Ruta Nacional Nº 81 - Tramo: Formosa - Límite con Chaco - Sección: Puente sobre Arroyo San Hilario (Km. 1161)	0	1.521.875	1.521.875	0	0,00	12,50	0,00
					99	Obras menores de Seguridad Vial (6)	52.453.607	50.707.800	117.736.222	49.458.836	0	100,00	25,00
					51	Obras menores de Seguridad Vial (6)	52.453.607	50.707.800	117.736.222	49.458.836	0	100,00	25,00
					1	Obras de Conservación Mejorativas - Fase I	273.208.989	185.466.375	185.466.375	57.201.595	0	100,00	25,00
					51	Rutas Varias - Obras menores de Conservación Mejorativa (6)	273.208.989	185.466.375	185.466.375	57.201.595	0	100,00	25,00
					2	Ruta Nacional Nº 7 - San Martín - Mendoza - Km. 999 - Km. 1016	4.507.000	46.000	46.000	0	100,00	0,00	0,00
					51	Ruta Nacional Nº 7 - San Martín - Mendoza - Km. 999 - Km. 1016	4.507.000	46.000	46.000	0	100,00	0,00	0,00
					4	Ruta Nacional Nº 148 - Límite con San Luis - Empalme Ruta Provincial Nº 14	19.496.585	20.532.667	6.532.667	933.193	31,93	68,07	0,00
					51	Ruta Nacional Nº 148 - Límite con San Luis - Empalme Ruta Provincial Nº 14	19.496.585	20.532.667	6.532.667	933.193	31,93	68,07	0,00
					7	Ruta Nacional Nº 154 - Empalme Ruta Nacional Nº 35 - km 111	25.212.997	110.000	110.000	0	100,00	0,00	0,00
					51	Ruta Nacional Nº 154 - Empalme Ruta Nacional Nº 35 - km 111	25.212.997	110.000	110.000	0	100,00	0,00	0,00
					9	Ruta Nacional Nº 152 -Empalme Ruta Provincial Nº 106 - Casa de Piedra	18.447.230	3.101.000	3.101.000	0	100,00	0,00	0,00
					51	Ruta Nacional Nº 152 -Empalme Ruta Provincial Nº 106 - Casa de Piedra	18.447.230	3.101.000	3.101.000	0	100,00	0,00	0,00
					11	Ruta Nº A013 - Empalme Ruta Nacional Nº 3 - Empalme Ex Ruta Nacional Nº 3	0	870.250	870.250	0	0,00	8,33	0,00

CUADRO C
INVERSIÓN REAL DIRECTA: PROYECTOS DE INVERSIÓN
AL 31/03/2014

Jur	SAF	Pg	Sp	Py	Ob	Descripción	Ejec. Financiera acum. al 2013	Crédito inicial 2014	Vigente al 31/03/2014	Devengado al 31/03/2014	Ejec. Física acum. al 2013	Programación Inicial 2014	Ejecutado al 31/03/2014
					51	Ruta Nº A013 - Empalme Ruta Nacional Nº 3 - Empalme Ex Ruta Nacional Nº 3	0	870.250	870.250	0	0,00	8,33	0,00
					21	Ruta Nacional Nº 95 - Empalme Ruta Nacional Nº 81 - Empalme Ruta Nacional Nº 86	0	1.250.000	1.250.000	0	0,00	10,00	0,00
					51	Ruta Nacional Nº 95 - Empalme Ruta Nacional Nº 81 - Empalme Ruta Nacional Nº 86	0	1.250.000	1.250.000	0	0,00	10,00	0,00
					24	Ruta Nacional Nº 9, Tramo Yala - Empalme Ruta Nacional Nº 5	0	1.312.500	1.312.500	0	0,00	12,50	0,00
					51	Ruta Nacional Nº 9, Tramo Yala - Empalme Ruta Nacional Nº 5	0	1.312.500	1.312.500	0	0,00	12,50	0,00
					25	Ruta Nacional Nº 52 - Empalme Ruta Nacional Nº 9	0	1.500.000	1.500.000	0	0,00	8,33	0,00
					51	Ruta Nacional Nº 52 - Empalme Ruta Nacional Nº 9	0	1.500.000	1.500.000	0	0,00	8,33	0,00
					26	Ruta Nacional Nº 52, Tramo Susques - Empalme Ruta Provincial	0	925.000	925.000	0	0,00	8,33	0,00
					51	Ruta Nacional Nº 52, Tramo Susques - Empalme Ruta Provincial	0	925.000	925.000	0	0,00	8,33	0,00
					29	Ruta Nacional Nº 81, Límite con Formosa - Empalme Ruta Naci	5.394.766	22.741.714	22.741.714	21.190.196	62,13	37,87	5,97
					51	Ruta Nacional Nº 81, Límite con Formosa - Empalme Ruta Naci	5.394.766	22.741.714	22.741.714	21.190.196	62,13	37,87	5,97
					30	Ruta Nacional Nº 81, Límite con Formosa - Empalme Ruta Naci	26.581.059	15.499.000	13.499.000	1.695.418	58,02	41,98	0,00
					51	Ruta Nacional Nº 81, Límite con Formosa - Empalme Ruta Naci	26.581.059	15.499.000	13.499.000	1.695.418	58,02	41,98	0,00
					31	Ruta Nacional Nº 81, Límite con Formosa - Empalme Ruta Nacional Nº 34 - Sección IV (5)	39.413.191	2.107.000	7.802.083	7.802.083	100,00	0,00	0,00
					51	Ruta Nacional Nº 81, Límite con Formosa - Empalme Ruta Nacional Nº 34 - Sección IV (5)	39.413.191	2.107.000	7.802.083	7.802.083	100,00	0,00	0,00
					44	Ruta Nacional N 40 - Tramos Huaco - Límite con La Rioja	0	1.309.722	1.309.722	0	0,00	5,56	0,00
					51	Ruta Nacional N 40 - Tramos Huaco - Límite con La Rioja	0	1.309.722	1.309.722	0	0,00	5,56	0,00
					45	Ruta Nº 60 -Cortaderas- Las Grutas- Sección II - km.1.465,84-km.1.548,12	9.012.690	9.269.000	7.269.000	0	63,35	29,32	0,00
					51	Ruta Nº 60 -Cortaderas- Las Grutas- Sección II - km.1.465,84-km.1.548,12	9.012.690	9.269.000	7.269.000	0	63,35	29,32	0,00
					46	Ruta Nº 60 -Fiambalá- Cortaderas - Sección I - km.1.370,75-km.1.465,84 (5)	9.389.206	15.080.000	21.040.049	19.819.561	100,00	0,00	0,00
					51	Ruta Nº 60 -Fiambalá- Cortaderas - Sección I - km.1.370,75-km.1.465,84 (5)	9.389.206	15.080.000	21.040.049	19.819.561	100,00	0,00	0,00
					47	Ruta Nº 95 - Juan José Castelli - Empalme Ruta Provincial Nº 3 - Sección II - km.1.229,94-km.1.278,9	0	75.760	75.760	0	0,00	100,00	0,00
					51	Ruta Nº 95 - Juan José Castelli - Empalme Ruta Provincial Nº 3 - Sección II - km.1.229,94-km.1.278,9	0	75.760	75.760	0	0,00	100,00	0,00
					48	Ruta Nº 95 - Empalme Ruta Provincial Nº9 - Juan José Castelli - Sección I -km.1.167,2-km.1.229,94	0	75.623	75.623	0	0,00	100,00	0,00
					51	Ruta Nº 95 - Empalme Ruta Provincial Nº9 - Juan José Castelli - Sección I -km.1.167,2-km.1.229,94	0	75.623	75.623	0	0,00	100,00	0,00
					51	Ruta Nº 25 - Las Plumas - Los Altares	0	1.250.000	1.250.000	0	0,00	4,17	0,00
					52	Ruta Nº 25 - Las Plumas - Los Altares	0	1.250.000	1.250.000	0	0,00	4,17	0,00
					51	Ruta Nº 25 - Las Chapas - Las Plumas	0	9.752.333	7.752.333	0	0,00	44,44	0,00
					51	Ruta Nº 25 - Las Chapas - Las Plumas	0	9.752.333	7.752.333	0	0,00	44,44	0,00
					53	Ruta Nº 3 - Rotonda Norte (Trelew) - Alto Nivel - Empalme con Ruta Nacional Nº 25 y Acceso Base Zar	0	908.333	908.333	0	0,00	16,67	0,00
					51	Ruta Nº 3 - Rotonda Norte (Trelew) - Alto Nivel - Empalme con Ruta Nacional Nº 25 y Acceso Base Zar	0	908.333	908.333	0	0,00	16,67	0,00
					54	Ruta Nº 119 - Empalme Ruta Nacional Nº 14 y Ruta Nacional Nº127 - Alcantarilla Transversal km.44,04 - Sección I - km.0,00 - km.4	9.165.005	9.700.000	7.700.000	1.533.243	83,74	16,26	0,00
					51	Ruta Nº 119 - Empalme Ruta Nacional Nº 14 y Ruta Nacional Nº127 - Alcantarilla Transversal km.44,04 - Sección I - km.0,00 - km.4	9.165.005	9.700.000	7.700.000	1.533.243	83,74	16,26	0,00
					55	Ruta Nº 119 - Empalme Ruta Nacional Nº 14 y Ruta Nacional Nº127 - Alcantarilla Transversal km.44,04 - Sección II - km.44,04 - km.	9.070.613	2.312.000	5.334.451	5.334.450	91,01	8,99	0,00
					51	Ruta Nº 119 - Empalme Ruta Nacional Nº 14 y Ruta Nacional Nº127 - Alcantarilla Transversal km.44,04 - Sección II - km.44,04 - km.	9.070.613	2.312.000	5.334.451	5.334.450	91,01	8,99	0,00
					56	Ruta Nº 119 - Alcantarilla Transversal km. 70,61 - Empalme Ruta Nacional Nº 123 / Sección III - km.70,61 - km.109,38	0	9.538.500	7.538.500	0	0,00	33,33	0,00
					51	Ruta Nº 119 - Alcantarilla Transversal km. 70,61 - Empalme Ruta Nacional Nº 123 / Sección III - km.70,61 - km.109,38	0	9.538.500	7.538.500	0	0,00	33,33	0,00
					64	Ruta Nº 157 - Monteagudo - Simoca km.1.175,05 - km. 1.234,70	0	8.347.000	6.347.000	0	0,00	33,33	0,00
					51	Ruta Nº 157 - Monteagudo - Simoca km.1.175,05 - km. 1.234,70	0	8.347.000	6.347.000	0	0,00	33,33	0,00
					65	Ruta Nº 157 - Lavalle - Monteagudo - km.1.095,21 - km. 1.175,05	0	57.467	57.467	0	0,00	33,33	0,00
					51	Ruta Nº 157 - Lavalle - Monteagudo - km.1.095,21 - km. 1.175,05	0	57.467	57.467	0	0,00	33,33	0,00
					66	Ruta ex - Nº 9 - Empalme Ruta Nacional Nº 9 - Puente Lucas Córdoba	0	833.333	833.333	0	0,00	5,56	0,00
					51	Ruta ex - Nº 9 - Empalme Ruta Nacional Nº 9 - Puente Lucas Córdoba	0	833.333	833.333	0	0,00	5,56	0,00
					69	Ruta Nacional Nº 11 Formosa - Límite con Paraguay Puente Loyola	0	750.000	750.000	0	0,00	10,00	0,00
					51	Ruta Nacional Nº 11 Formosa - Límite con Paraguay Puente Loyola	0	750.000	750.000	0	0,00	10,00	0,00
					71	Ruta Nacional Nº 20 Límite San Luis - San Juan - Cauçete Km. 430 - Km. 450 / Km. 469 - Km. 471 / Km. 532 - Km. 547	0	995.000	995.000	0	0,00	8,33	0,00
					51	Ruta Nacional Nº 20 Límite San Luis - San Juan - Cauçete Km. 430 - Km. 450 / Km. 469 - Km. 471 / Km. 532 - Km. 547	0	995.000	995.000	0	0,00	8,33	0,00
					72	Ruta Nacional Nº 141 Río Bermejo - Difunta Correa Km. 139,45 (Control Policial) - Km. 180,15 (Acceso Difunta Correa)	0	1.010.000	1.010.000	0	0,00	8,33	0,00
					51	Ruta Nacional Nº 141 Río Bermejo - Difunta Correa Km. 139,45 (Control Policial) - Km. 180,15 (Acceso Difunta Correa)	0	1.010.000	1.010.000	0	0,00	8,33	0,00
					73	Ruta Nacional Nº 95 Empalme Ruta Provincial Nº 9 - Empalme Ruta Provincial Nº 3 Km. 1.197,00 - Km. 1.241,00	0	7.878.300	5.878.300	0	0,00	100,00	0,00

CUADRO C
INVERSIÓN REAL DIRECTA: PROYECTOS DE INVERSIÓN
AL 31/03/2014

Jur	SAF	Pg	Sp	Py	Ob	Descripción	Ejec. Financiera acum. al 2013	Crédito inicial 2014	Vigente al 31/03/2014	Devengado al 31/03/2014	Ejec. Física acum. al 2013	Programación Inicial 2014	Ejecutado al 31/03/2014
					51	Ruta Nacional Nº 95 Empalme Ruta Provincial Nº 9 - Empalme Ruta Provincial Nº 3 Km. 1.197,00 - Km. 1.241,00	0	7.878.300	5.878.300	0	0,00	100,00	0,00
					74	Puente Nicolás Avellaneda -Reemplazo de Cables de Izado y Sostenimiento	0	625.000	625.000	0	0,00	8,33	0,00
					51	Puente Nicolás Avellaneda -Reemplazo de Cables de Izado y Sostenimiento	0	625.000	625.000	0	0,00	8,33	0,00
					77	Ruta Nacional Nº 40 Río Mayo - Empalme Ruta Nacional Nº 26 Km. 1.390,00 - Km. 1.416,54	0	916.667	916.667	0	0,00	8,33	0,00
					51	Ruta Nacional Nº 40 Río Mayo - Empalme Ruta Nacional Nº 26 Km. 1.390,00 - Km. 1.416,54	0	916.667	916.667	0	0,00	8,33	0,00
					78	Ruta Nacional Nº 26 Sarmiento - Empalme Ruta Nacional Nº 40 Km. 138,33 - Km. 160,42	0	1.250.000	1.250.000	0	0,00	12,50	0,00
					51	Ruta Nacional Nº 26 Sarmiento - Empalme Ruta Nacional Nº 40 Km. 138,33 - Km. 160,42	0	1.250.000	1.250.000	0	0,00	12,50	0,00
					79	Ruta Nacional Nº 26 Sarmiento - Empalme Ruta Nacional Nº 40 Km. 182,70 - Km. 210,12	0	1.250.000	1.250.000	0	0,00	12,50	0,00
					51	Ruta Nacional Nº 26 Sarmiento - Empalme Ruta Nacional Nº 40 Km. 182,70 - Km. 210,12	0	1.250.000	1.250.000	0	0,00	12,50	0,00
					80	Ruta Nacional Nº 158 San Francisco - Empalme Ruta Provincial Nº 13 Km. 76,12	0	1.562.500	1.562.500	0	0,00	12,50	0,00
					51	Ruta Nacional Nº 158 San Francisco - Empalme Ruta Provincial Nº 13 Km. 76,12	0	1.562.500	1.562.500	0	0,00	12,50	0,00
					81	Ruta Nacional Nº 38 Río Cruz del Eje - Límite con La Rioja Km 88,16 - Km Carpetines de Refuerzo de 3cm de Espesor	0	1.666.667	1.666.667	0	0,00	16,67	0,00
					51	Ruta Nacional Nº 38 Río Cruz del Eje - Límite con La Rioja Km 88,16 - Km Carpetines de Refuerzo de 3cm de Espesor	0	1.666.667	1.666.667	0	0,00	16,67	0,00
					83	Ruta Nacional Nº152 Km. 160,69 - Empalme R.N. Nº232	0	1.383.625	1.383.625	0	0,00	12,50	0,00
					51	Ruta Nacional Nº152 Km. 160,69 - Empalme R.N. Nº232	0	1.383.625	1.383.625	0	0,00	12,50	0,00
					84	Ruta Nacional Nº 143 - Paso de los Algarrobos Km. 224,37 - Km. 204,65	0	1.375.000	1.375.000	0	0,00	12,50	0,00
					51	Ruta Nacional Nº 143 - Paso de los Algarrobos Km. 224,37 - Km. 204,65	0	1.375.000	1.375.000	0	0,00	12,50	0,00
					85	Ruta Nacional Nº 143 Limay Mahuida - Paso de los Algarrobos Sección I Km. 148,96 - Km. 177,90	0	2.000.000	2.000.000	0	0,00	12,50	0,00
					51	Ruta Nacional Nº 143 Limay Mahuida - Paso de los Algarrobos Sección I Km. 148,96 - Km. 177,90	0	2.000.000	2.000.000	0	0,00	12,50	0,00
					86	Ruta Nacional Nº 143 Limay Mahuida - Paso de los Algarrobos Sección II Km. 177,9 - Km. 204,65	0	1.575.000	1.575.000	0	0,00	12,50	0,00
					51	Ruta Nacional Nº 143 Limay Mahuida - Paso de los Algarrobos Sección II Km. 177,9 - Km. 204,65	0	1.575.000	1.575.000	0	0,00	12,50	0,00
					87	Ruta Nacional Nº 40 y Ruta Nacional Nº 242 Zapala - Las Lajas Km. 2.405,35 - Km. 2.454,85 y Las Lajas - Aduana Pino Hachado Km.	17.343.012	11.347.000	24.652.808	11.440.439	74,68	25,32	7,54
					51	Ruta Nacional Nº 40 y Ruta Nacional Nº 242 Zapala - Las Lajas Km. 2.405,35 - Km. 2.454,85 y Las Lajas - Aduana Pino Hachado Km.	17.343.012	11.347.000	24.652.808	11.440.439	74,68	25,32	7,54
					88	Ruta Nacional Nº 40 Punta Loyola - Empalme Ruta Nacional Nº 3 Progreso 100,00 - Progreso 125,51	0	4.192.156	4.192.156	0	0,00	16,67	0,00
					51	Ruta Nacional Nº 40 Punta Loyola - Empalme Ruta Nacional Nº 3 Progreso 100,00 - Progreso 125,51	0	4.192.156	4.192.156	0	0,00	16,67	0,00
					89	Ruta Nacional Nº 3 Salida Río Gallegos - Límite Internacional con Chile Progreso 2.633,00 - Progreso 2.656,00	0	1.188.889	1.188.889	0	0,00	5,56	0,00
					51	Ruta Nacional Nº 3 Salida Río Gallegos - Límite Internacional con Chile Progreso 2.633,00 - Progreso 2.656,00	0	1.188.889	1.188.889	0	0,00	5,56	0,00
					90	Ruta Nacional Nº 89 Quimilí - Suncho Corral Km. 386 - Km. 490	0	3.331.374	3.331.374	0	0,00	40,00	0,00
					51	Ruta Nacional Nº 89 Quimilí - Suncho Corral Km. 386 - Km. 490	0	3.331.374	3.331.374	0	0,00	40,00	0,00
					91	Ruta Nacional Nº 16 Los Pirpintos - Límite Chaco - Salta Km. 357 - Km. 503	0	6.675.500	4.675.500	0	0,00	66,67	0,00
					51	Ruta Nacional Nº 16 Los Pirpintos - Límite Chaco - Salta Km. 357 - Km. 503	0	6.675.500	4.675.500	0	0,00	66,67	0,00
					92	Ruta Nacional Nº 98 Los Tablero - Puente sobre Río Salado Km. 329 - Km. 277	0	1.750.000	1.750.000	0	0,00	16,67	0,00
					51	Ruta Nacional Nº 98 Los Tablero - Puente sobre Río Salado Km. 329 - Km. 277	0	1.750.000	1.750.000	0	0,00	16,67	0,00
					93	Ruta Nacional Nº 3 La Herradura - Ushuaia Km. 3.006,12 - Km. 3.049,37	0	3.766.801	3.766.801	0	0,00	16,67	0,00
					51	Ruta Nacional Nº 3 La Herradura - Ushuaia Km. 3.006,12 - Km. 3.049,37	0	3.766.801	3.766.801	0	0,00	16,67	0,00
					95	Ruta Nacional Nº 40 Acceso al Campamento Dirección Nacional de Vialidad -Empalme Ruta Nacional Nº 74 Km. 3.832,9 - Km. 3.857,47	0	1.250.000	1.250.000	0	0,00	10,00	0,00
					51	Ruta Nacional Nº 40 Acceso al Campamento Dirección Nacional de Vialidad -Empalme Ruta Nacional Nº 74 Km. 3.832,9 - Km. 3.857,47	0	1.250.000	1.250.000	0	0,00	10,00	0,00
					96	Ruta Nacional Nº 77 Empalme Ruta Nacional Nº 79 - Empalme Ruta Nacional Nº 38 Km. 0 - Km. 102,51	0	2.450.000	2.450.000	0	0,00	11,40	0,00
					51	Ruta Nacional Nº 77 Empalme Ruta Nacional Nº 79 - Empalme Ruta Nacional Nº 38 Km. 0 - Km. 102,51	0	950.000	950.000	0	0,00	10,00	0,00
					52	Ruta Nacional Nº 77 - Empalme Ruta Nº 79 Km. 37,22 - Km. 57,00 - Empalme Ruta Nº 38 Km. 75,50 - Km. 102,51.	0	1.500.000	1.500.000	0	0,00	12,50	0,00
					97	Ruta Nacional Nº 79 Desiderio Tello - Chemical Km. 137,00 - Km. 240,08 - Provincia de La Rioja	0	1.937.500	1.937.500	0	0,00	11,40	0,00
					52	Ruta Nacional Nº 79 Desiderio Tello - Chemical km 137 - km 240,09	0	1.187.500	1.187.500	0	0,00	12,50	0,00
					53	Ruta Nacional Nº 79 Repavimentación de Calzada y Reacondicionamiento de Banquinas Km. 210,33 - Km. 240,08 Control Policial	0	750.000	750.000	0	0,00	10,00	0,00
					98	Ruta Nacional Nº 8 Intersección Ruta Provincial Nº 14 - y Ruta Nacional Nº 7 Límite Córdoba-San Luis - Ex Ruta Nacional Nº 148	0	520.833	520.833	0	0,00	4,17	0,00
					51	Ruta Nacional Nº 8 Intersección Ruta Provincial Nº 14 - y Ruta Nacional Nº 7 Límite Córdoba-San Luis - Ex Ruta Nacional Nº 148	0	520.833	520.833	0	0,00	4,17	0,00
				9		Obras de Conservación Mejorativa - Fase II							
				1		Ruta Nacional Nº 150 - San Roque Km. 223,27 - Zanja Doña Julia Km. 248,69	0	522.917	522.917	0	0,00	4,17	0,00
				51		Ruta Nacional Nº 150 - San Roque Km. 223,27 - Zanja Doña Julia Km. 248,69	0	522.917	522.917	0	0,00	4,17	0,00

CUADRO C
INVERSIÓN REAL DIRECTA: PROYECTOS DE INVERSIÓN
AL 31/03/2014

Jur	SAF	Pg	Sp	Py	Ob	Descripción	Ejec. Financiera acum. al 2013	Crédito inicial 2014	Vigente al 31/03/2014	Devengado al 31/03/2014	Ejec. Física acum. al 2013	Programación Inicial 2014	Ejecutado al 31/03/2014
				2		Ruta Nacional Nº 150 - Zanja Doña Julia Km. 248,69 - Acceso Dique Cuesta del Viento Km. 270,37	0	728.333	728.333	0	0,00	8,33	0,00
				51		Ruta Nacional Nº 150 - Zanja Doña Julia Km. 248,69 - Acceso Dique Cuesta del Viento Km. 270,37	0	728.333	728.333	0	0,00	8,33	0,00
				3		Ruta Nacional Nº 150 - Acceso Dique Cuesta del Viento Km. 270,37 - Empalme Ruta Nacional Nº 149 Km. 295,67	0	697.917	697.917	0	0,00	8,33	0,00
				51		Ruta Nacional Nº 150 - Acceso Dique Cuesta del Viento Km. 270,37 - Empalme Ruta Nacional Nº 149 Km. 295,67	0	697.917	697.917	0	0,00	8,33	0,00
				4		Ruta Nacional Nº 150 - Empalme Ruta Nacional Nº 149 Km. 295,67 - Peñasquito Km. 323,44	0	918.333	918.333	0	0,00	8,33	0,00
				51		Ruta Nacional Nº 150 - Empalme Ruta Nacional Nº 149 Km. 295,67 - Peñasquito Km. 323,44	0	918.333	918.333	0	0,00	8,33	0,00
				5		Ruta Nacional Nº 40 - Km. 3656,45 - Km. 3711,38	0	1.029.167	1.029.167	0	0,00	8,33	0,00
				51		Ruta Nacional Nº 40 - Km. 3656,45 - Km. 3711,38	0	1.029.167	1.029.167	0	0,00	8,33	0,00
				6		Ruta Nacional Nº 151 - Limite Río Negro - La Pampa - Puente sobre Río Colorado	0	625.000	625.000	0	0,00	8,33	0,00
				51		Ruta Nacional Nº 151 - Limite Río Negro - La Pampa - Puente sobre Río Colorado	0	625.000	625.000	0	0,00	8,33	0,00
				7		Ruta Nacional Nº 64 - Limite Santiago del Estero - Catamarca - Km. 105,86 - Km. 162,06	0	1.250.000	1.250.000	0	0,00	8,33	0,00
				51		Ruta Nacional Nº 64 - Limite Santiago del Estero - Catamarca - Km. 105,86 - Km. 162,06	0	1.250.000	1.250.000	0	0,00	8,33	0,00
				8		Ruta Nacional Nº 9 - Humahuaca - Empalme Ruta Provincial 79 - Esquina Blanca - Arroyo Agua Chica	0	6.658.167	4.658.167	0	0,00	44,44	0,00
				51		Ruta Nacional Nº 9 - Humahuaca - Empalme Ruta Provincial 79 - Esquina Blanca - Arroyo Agua Chica	0	6.658.167	4.658.167	0	0,00	44,44	0,00
				9		Ruta Nacional Nº 9 - Tres Cruces - Cangregillos - Lumara - Abra Pampa - Arroyo Chinoito	0	68.419	68.419	0	0,00	44,44	0,00
				51		Ruta Nacional Nº 9 - Tres Cruces - Cangregillos - Lumara - Abra Pampa - Arroyo Chinoito	0	68.419	68.419	0	0,00	44,44	0,00
				10		Ruta Nacional Nº 52 - Limite Salta / Jujuy - Susques - Río Chucalito	0	1.094.444	1.094.444	0	0,00	11,11	0,00
				51		Ruta Nacional Nº 52 - Limite Salta / Jujuy - Susques - Río Chucalito	0	1.094.444	1.094.444	0	0,00	11,11	0,00
				11		Ruta Nacional Nº 146 - Luján Empalme Ruta Provincial Nº 9 - Limite con Catamarca - Km. 0 - Km. 34,99	0	1.666.667	1.666.667	0	0,00	8,33	0,00
				51		Ruta Nacional Nº 146 - Luján Empalme Ruta Provincial Nº 9 - Limite con Catamarca - Km. 0 - Km. 34,99	0	1.666.667	1.666.667	0	0,00	8,33	0,00
				12		Ruta Nacional Nº 147 - Río El Médano - La Cañarienta - Km. 874,22 - Km. 923,1	0	1.666.667	1.666.667	0	0,00	8,33	0,00
				51		Ruta Nacional Nº 147 - Río El Médano - La Cañarienta - Km. 874,22 - Km. 923,1	0	1.666.667	1.666.667	0	0,00	8,33	0,00
				13		Ruta Nacional Nº 38 - Empalme Av. Almonacid - Empalme Ruta Provincial Nº 9 - Km. 432,78 - Km. 462,75	0	1.562.500	1.562.500	0	0,00	12,50	0,00
				51		Ruta Nacional Nº 38 - Empalme Av. Almonacid - Empalme Ruta Provincial Nº 9 - Km. 432,78 - Km. 462,75	0	1.562.500	1.562.500	0	0,00	12,50	0,00
				14		Ruta Nacional Nº 38 - Empalme Ruta Provincial Nº 9 - Limite con Catamarca - Km. 462,75 - Km. 59,45	0	1.000.000	1.000.000	0	0,00	20,00	0,00
				51		Ruta Nacional Nº 38 - Empalme Ruta Provincial Nº 9 - Limite con Catamarca - Km. 462,75 - Km. 59,45	0	1.000.000	1.000.000	0	0,00	20,00	0,00
				15		Ruta Nacional Nº 40 - Villa Unión - Las Tucumanesas - Km. 3765,73 - Km. 3780,34	0	433.750	433.750	0	0,00	8,33	0,00
				51		Ruta Nacional Nº 40 - Villa Unión - Las Tucumanesas - Km. 3765,73 - Km. 3780,34	0	433.750	433.750	0	0,00	8,33	0,00
				16		Ruta Nacional Nº 98 - Limite con Santa Fe - Banderas - Km. 180 - Km. 226	0	2.083.333	2.083.333	0	0,00	16,67	0,00
				51		Ruta Nacional Nº 98 - Limite con Santa Fe - Banderas - Km. 180 - Km. 226	0	2.083.333	2.083.333	0	0,00	16,67	0,00
				17		Ruta Nacional Nº 16 - Limite con Chaco - El Cabure - Km. 318 - Km. 388	0	1.250.000	1.250.000	0	0,00	10,00	0,00
				51		Ruta Nacional Nº 16 - Limite con Chaco - El Cabure - Km. 318 - Km. 388	0	1.250.000	1.250.000	0	0,00	10,00	0,00
				18		Ruta Nacional Nº 34 - El Bobadal - Río Ureña - Km. 850 - Km. 905	0	1.250.000	1.250.000	0	0,00	10,00	0,00
				51		Ruta Nacional Nº 34 - El Bobadal - Río Ureña - Km. 850 - Km. 905	0	1.250.000	1.250.000	0	0,00	10,00	0,00
				19		Ruta Nacional Nº 34 - Limite Santiago del Estero - Pampa Pozo - Km. 857,52 - Km. 893,24	0	1.055.556	1.055.556	0	0,00	33,33	0,00
				51		Ruta Nacional Nº 34 - Limite Santiago del Estero - Pampa Pozo - Km. 857,52 - Km. 893,24	0	1.055.556	1.055.556	0	0,00	33,33	0,00
				20		Ruta Nacional Nº 34 - Pampa Pozo - Limite con Salta - Km. 893,24 - Km. 925,84	0	1.250.000	1.250.000	0	0,00	33,33	0,00
				51		Ruta Nacional Nº 34 - Pampa Pozo - Limite con Salta - Km. 893,24 - Km. 925,84	0	1.250.000	1.250.000	0	0,00	33,33	0,00
				21		Ruta Nacional Nº 98 - Acceso a la Tigra - Empalme Ruta Nacional Nº 16 - Km. 1078,00 - Km. 1111,48	0	958.333	958.333	0	0,00	8,33	0,00
				51		Ruta Nacional Nº 98 - Acceso a la Tigra - Empalme Ruta Nacional Nº 16 - Km. 1078,00 - Km. 1111,48	0	958.333	958.333	0	0,00	8,33	0,00
				22		Ruta Nacional Nº 98 - Empalme Ruta Nacional Nº 16 - Empalme Ruta Provincial Nº 9 - Km. 1111,48 - Km. 1168,20	0	958.333	958.333	0	0,00	8,33	0,00
				51		Ruta Nacional Nº 98 - Empalme Ruta Nacional Nº 16 - Empalme Ruta Provincial Nº 9 - Km. 1111,48 - Km. 1168,20	0	958.333	958.333	0	0,00	8,33	0,00
				23		Ruta Nacional Nº 3 - San Sebastián - Estancia Sara - Km. 2766,87 - Km. 2790,70	0	1.041.667	1.041.667	0	0,00	8,33	0,00
				51		Ruta Nacional Nº 3 - San Sebastián - Estancia Sara - Km. 2766,87 - Km. 2790,70	0	1.041.667	1.041.667	0	0,00	8,33	0,00
				24		Ruta Nacional Nº 3 - Estancia Sara - Cabo Domingo - Km. 2790,70 - Km. 2829,83	0	1.250.000	1.250.000	0	0,00	8,33	0,00
				51		Ruta Nacional Nº 3 - Estancia Sara - Cabo Domingo - Km. 2790,70 - Km. 2829,83	0	1.250.000	1.250.000	0	0,00	8,33	0,00
				25		Ruta Nacional Nº 3 - Kosovo - La Herradura - Km. 2974,42 - Km. 3006,28	0	1.174.375	1.174.375	0	0,00	16,67	0,00
				51		Ruta Nacional Nº 3 - Kosovo - La Herradura - Km. 2974,42 - Km. 3006,28	0	1.174.375	1.174.375	0	0,00	16,67	0,00
				26		Ruta Nacional Nº 16 - Limite con Chaco - El Quebrachal - Km. 503 - Km.577,55	0	1.111.111	1.111.111	0	0,00	11,11	0,00
				51		Ruta Nacional Nº 16 - Limite con Chaco - El Quebrachal - Km. 503 - Km.577,55	0	1.111.111	1.111.111	0	0,00	11,11	0,00

CUADRO C
INVERSIÓN REAL DIRECTA: PROYECTOS DE INVERSIÓN
AL 31/03/2014

Jur	SAF	Pg	Sp	Py	Ob	Descripción	Ejec. Financiera acum. al 2013	Crédito inicial 2014	Vigente al 31/03/2014	Devengado al 31/03/2014	Ejec. Física acum. al 2013	Programación Inicial 2014	Ejecutado al 31/03/2014
					27	Ruta Nacional Nº 16 - El Quebrachal - Empalme Ruta Nacional Nº 9 y Ruta Nacional Nº 34 - Km. 577,55 - Km. 707,25	0	1.361.111	1.361.111	0	0,00	44,44	0,00
					51	Ruta Nacional Nº 16 - El Quebrachal - Empalme Ruta Nacional Nº 9 y Ruta Nacional Nº 34 - Km. 577,55 - Km. 707,25	0	1.361.111	1.361.111	0	0,00	44,44	0,00
					28	Ruta Nacional Nº 34 - Límite con Santiago del Estero - Empalme Ruta Nacional Nº 9 - Km. 905,29 - Km. 974	0	1.666.667	1.666.667	0	0,00	16,67	0,00
					51	Ruta Nacional Nº 34 - Límite con Santiago del Estero - Empalme Ruta Nacional Nº 9 - Km. 905,29 - Km. 974	0	1.666.667	1.666.667	0	0,00	16,67	0,00
					29	Ruta Nacional Nº 34 - General Mosconi - Límite con Bolivia - Km. 1453 - Km. 1488	0	1.111.111	1.111.111	0	0,00	11,11	0,00
					51	Ruta Nacional Nº 34 - General Mosconi - Límite con Bolivia - Km. 1453 - Km. 1488	0	1.111.111	1.111.111	0	0,00	11,11	0,00
					30	Ruta Nacional Nº 81 - Pluma de Pato - Empalme Ruta Nacional Nº 34 - Km. 1773 - Km. 1863	0	1.041.667	1.041.667	0	0,00	8,33	0,00
					51	Ruta Nacional Nº 81 - Pluma de Pato - Empalme Ruta Nacional Nº 34 - Km. 1773 - Km. 1863	0	1.041.667	1.041.667	0	0,00	8,33	0,00
					31	Ruta Nacional Nº 3 - Acceso Estancia San Pedro - Ruta Provincial Nº 2 - Arroyo Pirámides - Km. 1352,13 - Km. 1372,22	0	1.350.000	1.350.000	0	0,00	10,00	0,00
					51	Ruta Nacional Nº 3 - Acceso Estancia San Pedro - Ruta Provincial Nº 2 - Arroyo Pirámides - Km. 1352,13 - Km. 1372,22	0	1.350.000	1.350.000	0	0,00	10,00	0,00
					33	Ruta Nacional Nº 3 - Ruta Nacional Nº 25 Trelew - Malaspina - Km. 1460 - Km. 1691,45	0	7.568.000	5.568.000	0	0,00	33,33	0,00
					51	Ruta Nacional Nº 3 - Ruta Nacional Nº 25 Trelew - Malaspina - Km. 1460 - Km. 1691,45	0	7.568.000	5.568.000	0	0,00	33,33	0,00
					34	Ruta Nacional Nº 1s40 - Empalme Ruta Nacional Nº 23 - Las Bayas	0	1.244.750	1.244.750	0	0,00	25,00	0,00
					51	Ruta Nacional Nº 1s40 - Empalme Ruta Nacional Nº 23 - Las Bayas	0	1.244.750	1.244.750	0	0,00	25,00	0,00
					35	Ruta Nacional Nº 1s40 - Las Bayas - Límite Río Negro /Chubut	0	1.441.313	1.441.313	0	0,00	12,50	0,00
					51	Ruta Nacional Nº 1s40 - Las Bayas - Límite Río Negro /Chubut	0	1.441.313	1.441.313	0	0,00	12,50	0,00
					36	Ruta Nacional Nº 98 - Empalme Ruta Provincial Nº 11 - Empalme Ruta Provincial Nº 95	0	1.050.000	1.050.000	0	0,00	10,00	0,00
					51	Ruta Nacional Nº 98 - Empalme Ruta Provincial Nº 11 - Empalme Ruta Provincial Nº 95	0	1.050.000	1.050.000	0	0,00	10,00	0,00
					37	Ruta Nacional Nº 12 - Empalme Ruta Provincial Nº 12 y Ruta Provincial Nº 32 - Km. 333,49 - Km. 401,43	0	1.825.000	1.825.000	0	0,00	12,50	0,00
					51	Ruta Nacional Nº 12 - Empalme Ruta Provincial Nº 12 y Ruta Provincial Nº 32 - Km. 333,49 - Km. 401,43	0	1.825.000	1.825.000	0	0,00	12,50	0,00
					38	Ruta Nacional Nº 12 - Cerrito - Empalme Ruta Nacional Nº 127 - Km. 489,21 - Km. 500,48	0	1.666.667	1.666.667	0	0,00	16,67	0,00
					51	Ruta Nacional Nº 12 - Cerrito - Empalme Ruta Nacional Nº 127 - Km. 489,21 - Km. 500,48	0	1.666.667	1.666.667	0	0,00	16,67	0,00
					39	Ruta Nacional Nº 33 - Bahía Blanca - Trenque Lauquen	0	1.250.000	1.250.000	0	0,00	5,56	0,00
					51	Ruta Nacional Nº 33 - Bahía Blanca - Trenque Lauquen	0	1.250.000	1.250.000	0	0,00	5,56	0,00
					40	Ruta Nacional Nº 52 Km. 194,02 - Km. 257,06 - Empalme Ruta Provincial Nº 70 - Límite con Chile	0	2.407.500	2.407.500	0	0,00	12,50	0,00
					51	Ruta Nacional Nº 52 Km. 194,02 - Km. 257,06 - Empalme Ruta Provincial Nº 70 - Límite con Chile	0	2.407.500	2.407.500	0	0,00	12,50	0,00
					41	Ruta Nacional Nº 79 Ulapas - Desiderio Tello Km. 96,42 - Km. 137,82 - Bacheo y Repavimentación	0	694.444	694.444	0	0,00	5,56	0,00
					51	Ruta Nacional Nº 79 Ulapas - Desiderio Tello Km. 96,42 - Km. 137,82 - Bacheo y Repavimentación	0	694.444	694.444	0	0,00	5,56	0,00
					42	Ruta Nacional Nº 52 - Empalme Ruta Nacional Nº 9 -EI Quemado Km. 35,94 - Empalme Ruta Provincial Nº 79 Km. 62,68 - Repavimentación	0	1.100.000	1.100.000	0	0,00	0,00	0,00
					51	Ruta Nacional Nº 52 - Empalme Ruta Nacional Nº 9 -EI Quemado Km. 35,94 - Empalme Ruta Provincial Nº 79 Km. 62,68 - Repavimentación	0	1.100.000	1.100.000	0	0,00	0,00	0,00
					43	Ruta Nacional Nº 98 Los Tableros - Pinto Km. 241 - Km. 285 - Desboscado, Terraplén, Perfilado	0	1.562.500	1.562.500	0	0,00	12,50	0,00
					51	Ruta Nacional Nº 98 Los Tableros - Pinto Km. 241 - Km. 285 - Desboscado, Terraplén, Perfilado	0	1.562.500	1.562.500	0	0,00	12,50	0,00
					45	Ruta Nacional Nº 131- Crespo - Arroyo La Ensenada - Km. 21,30 - Km. 23,30 - Construcción de Minirotondas Calles Alberdi	0	1.562.500	1.562.500	0	0,00	12,50	0,00
					51	Ruta Nacional Nº 131- Crespo - Arroyo La Ensenada - Km. 21,30 - Km. 23,30 - Construcción de Minirotondas Calles Alberdi	0	1.562.500	1.562.500	0	0,00	12,50	0,00
					46	Ruta Nacional Nº 12 Empalme Ruta Provincial Nº 1 - Río Guayquiraró Límite con Corrientes - Km. 604,7 - Km. 647,2 - Bacheo Fresado	0	1.666.667	1.666.667	0	0,00	8,33	0,00
					51	Ruta Nacional Nº 12 Empalme Ruta Provincial Nº 1 - Río Guayquiraró Límite con Corrientes - Km. 604,7 - Km. 647,2 - Bacheo Fresado	0	1.666.667	1.666.667	0	0,00	8,33	0,00
					47	Ruta Nacional Nº 34 - Tramo: Empalme Ruta Nacional Nº 50 - Embarcación - Sección: Km. 1329 - Km. 1348	0	1.041.667	1.041.667	0	0,00	8,33	0,00
					51	Ruta Nacional Nº 34 - Tramo: Empalme Ruta Nacional Nº 50 - Embarcación - Sección: Km. 1329 - Km. 1348	0	1.041.667	1.041.667	0	0,00	8,33	0,00
					48	Ruta Nacional Nº 34 - Tramo: Embarcación - Empalme Ruta Nacional Nº 81 - Sección: Km. 1348 - Km. 1375	0	1.041.667	1.041.667	0	0,00	8,33	0,00
					51	Ruta Nacional Nº 34 - Tramo: Embarcación - Empalme Ruta Nacional Nº 81 - Sección: Km. 1348 - Km. 1375	0	1.041.667	1.041.667	0	0,00	8,33	0,00
					49	Ruta Nacional Nº 25 - Tramo: Trelew -Dolavon - Sección: Km. 34,95 - Km. 56,46	0	1.666.667	1.666.667	0	0,00	8,33	0,00
					51	Ruta Nacional Nº 25 - Tramo: Trelew -Dolavon - Sección: Km. 34,95 - Km. 56,46	0	1.666.667	1.666.667	0	0,00	8,33	0,00
		22				Construcciones Pasos Fronterizos y Corredores de Integración (Préstamo BID Nº 1294)							
			2		3	Ruta 40 Río Mayo - Límite con Santa Cruz	94.661.085	113.376.860	108.376.860	8.714.232	42.98	42,77	11,71
					51	Ruta 40 Río Mayo - Límite con Santa Cruz	94.661.085	113.376.860	108.376.860	8.714.232	42.98	42,77	11,71
					6	Límite con Chaco - El Caburé Sección II (5)	63.966.195	50.000	404.771	374.685	100,00	0,00	0,00
					51	Límite con Chaco - El Caburé Sección II (5)	63.966.195	50.000	404.771	374.685	100,00	0,00	0,00
					18	CI - Empalme Ruta 3 - Límite con Chile	470.348	30.106.918	25.106.918	8.422.073	11,73	58,85	0,00

CUADRO C
INVERSIÓN REAL DIRECTA: PROYECTOS DE INVERSIÓN
AL 31/03/2014

Jur	SAF	Pg	Sp	Py	Ob	Descripción	Ejec. Financiera acum. al 2013	Crédito inicial 2014	Vigente al 31/03/2014	Devengado al 31/03/2014	Ejec. Física acum. al 2013	Programación Inicial 2014	Ejecutado al 31/03/2014	
					74	RN Nº40 - Emp. Ruta P.11 El Cerrito-Sec.I El Cerrito-Km34	28.418.000	50.000	50.000		0	100,00	0,00	
					51	RN Nº40 - Emp. Ruta P.11 El Cerrito-Sec.I El Cerrito-Km34	28.418.000	50.000	50.000		0	100,00	0,00	
				82		Autopista Rosario - Córdoba (5)	2.742.284.913	4.436.000	85.117.521	35.101.493	100,00	0,00	0,00	
					51	RN Nº 9 - Autopista Rosario - Córdoba - Tramo Armstrong -	526.807.000	2.623.000	83.258.566		0	100,00	0,00	0,00
					52	RN Nº9 - Sección II 36 Empalme RP 59 Ballesteros	911.259.757	24.000	24.000		0	100,00	0,00	0,00
					53	RN Nº9 - Sec. III 36 Empalme RP 59 Lie Córdoba / Sta. Fe (5)	1.304.218.156	1.789.000	1.834.955	35.101.493	100,00	0,00	0,00	
					84	Ruta Nacional Nº 95 - Empalme Ruta Nacional Nº 81 - Limite con Chaco	145.782.000	50.000	50.000		0	100,00	0,00	0,00
					51	Ruta Nacional Nº 95 - Empalme Ruta Nacional Nº 81 - Limite con Chaco	145.782.000	50.000	50.000		0	100,00	0,00	0,00
					85	Suncho - Corral - Empalme RN Nº34	52.275.444	49.972.364	34.972.364	14.991.734	44,61	34,98	13,28	
					51	Suncho - Corral - Empalme RN Nº34	52.275.444	49.972.364	34.972.364	14.991.734	44,61	34,98	13,28	
					86	Limite con Santa Fe - Bandera	91.426.000	50.000	1.218.293		0	100,00	0,00	0,00
					51	Limite con Santa Fe - Bandera	91.426.000	50.000	1.218.293		0	100,00	0,00	0,00
					87	RN Nº40S - Malargüe - Barrancas Sección II	42.180.640	145.961.578	101.961.578	11.012.714	13,86	73,83	4,24	
					51	RN Nº40S - Malargüe - Barrancas Sección II	42.180.640	145.961.578	101.961.578	11.012.714	13,86	73,83	4,24	
					88	RN Nº40S - Malargüe - Barrancas Sección III	0	116.972.848	64.972.848		0	0,00	40,00	0,00
					51	RN Nº40S - Malargüe - Barrancas Sección III	0	116.972.848	64.972.848		0	0,00	40,00	0,00
					89	Ruta Nacional Nº 288 - Piedrabuena - Tres Lagos	191.166.255	144.717.955	239.957.358	185.364.332	19,33	31,32	4,57	
					51	Ruta Nacional Nº 288 - Empalme Ruta Provincial Nº 27 - Empalme Ruta Nacional Nº 73 (Laguna Grande) - Km. 124,72 - Km. 169,81	167.022.255	74.269.280	169.508.683	57.050.207	23,48	34,01	5,32	
					53	Ruta Nacional Nº 288 - Acceso Estancia Chalia - Empalme Ruta Nacional Nº 40 (Tres Lagos) - Km. 230,21 - Km. 273,71	24.144.000	70.448.675	70.448.675	128.314.125	14,82	28,39	3,74	
					90	RN Nº 3 - Acceso Sur a Caleta Olivia	0	3.402.000	3.402.000		0	0,00	8,33	0,00
					51	RN Nº 3 - Acceso Sur a Caleta Olivia	0	3.402.000	3.402.000		0	0,00	8,33	0,00
					93	RN Nº40 S Perito Moreno - Bajo Caracoles	253.807.882	132.000	10.000.001		0	100,00	0,00	0,00
					51	RN Nº40 S Perito Moreno - Bajo Caracoles	253.807.882	132.000	10.000.001		0	100,00	0,00	0,00
					94	RN Nº3 Gran Bajo San Julián - Río Gallegos	318.855.000	124.000	10.000.001		0	100,00	0,00	0,00
					52	RN Nº3 Sección Comandante Piedrabuena - Estación Los Álamos	161.730.000	50.000	9.926.001		0	100,00	0,00	0,00
					53	RN Nº3 Sección Estación Los Álamos - Aeropuerto Río Gallegos	156.925.000	74.000	74.000		0	100,00	0,00	0,00
					95	RN Nº40 S - P. Moreno - Bajo Caracoles	160.902.000	9.762.000	7.762.000		0	100,00	0,00	0,00
					51	RN Nº40 S - P. Moreno - Bajo Caracoles	160.902.000	9.762.000	7.762.000		0	100,00	0,00	0,00
					96	RN Nº40 S - Bajo Caracoles - Tres Lagos	959.778.000	234.205.112	230.205.112	53.367.919	79,45	14,42	1,81	
					51	RN Nº40 S - Bajo Caracoles - Tres Lagos	87.166.000	19.000	19.000		0	100,00	0,00	0,00
					52	Bajo Caracoles-Tres Lagos R Olmie-Las Horquetas Sec. I y II	210.418.000	34.000	34.000		0	100,00	0,00	0,00
					54	Bajo Caracoles-Tres Lagos - Acc Pte.s/Río Chico -Gdor. Gregores	214.229.000	56.750.205	56.750.205	15.473.047	81,83	18,17	6,04	
					55	Bajo Caracoles-Tres Lagos -Gdor.Gregores-Lago Cardiel	204.427.000	14.526.000	10.526.000	3.984.323	87,18	12,82	0,29	
					56	Bajo Caracoles-Tres Lagos - Lago Cardiel - Tres Lagos	102.991.000	112.629.149	112.629.149	33.910.549	33,42	33,29	1,95	
					57	Ruta Nacional Nº 40, Tramp Lago Cardiel - Tres Lagos, Secci	140.547.000	50.246.758	50.246.758		0	69,58	30,42	3,52
					97	RP Nº12-Empalme RP Nº25-Pico Truncado	286.622.000	5.348.000	10.000.001		0	100,00	0,00	0,00
					51	RP Nº12-Empalme RP Nº25-Pico Truncado Km 245-Pico Truncado	178.326.000	93.000	4.745.001		0	100,00	0,00	0,00
					52	Ruta Provincial Nº 12 - Empalme Ruta Provincial Nº 25 - Pico Truncado - Gobernador Moyano Provincia de Santa Cruz	108.296.000	5.255.000	5.255.000		0	0,00	0,00	0,00
					98	RN Nº40 S- 28 Noviembre-Rospentek	43.003.549	21.557.000	26.831.683	2.609.590	77,07	21,17	2,33	
					51	RN Nº40 S- 28 Noviembre-Rospentek	43.003.549	21.557.000	26.831.683	2.609.590	77,07	21,17	2,33	
					99	RN Nº40S-Tres Lagos-Empalme RP Nº11	86.506.000	50.000	50.000		0	100,00	0,00	0,00
					51	RN Nº40S-Tres Lagos-Empalme RP Nº11	86.506.000	50.000	50.000		0	100,00	0,00	0,00
				5		Obras por Concesión sin Peaje (COT)								
					1	Ruta 11 - Aº 11 Corredor 28 Resistencia - Limite con Paraguay (9)	313.558.448	7.175.000	9.779.253	7.909.020	86,73	1,10	3,53	
					51	Ruta 11 - Aº 11 Corredor 28 Resistencia - Limite con Paraguay (9)	313.558.448	7.175.000	9.779.253	7.909.020	86,73	1,10	3,53	
					2	COT 31 Ruta 33 Bahia Blanca - Empalme Ruta Nacional 5	252.973.000	897.000	897.000		0	100,00	0,00	0,00
					51	COT 31 Ruta 33 Bahia Blanca - Empalme Ruta Nacional 5	252.973.000	897.000	897.000		0	100,00	0,00	0,00
				6		Mejoramiento y Reconstrucción en Puentes								
					3	Ruta Nacional Nº 12 - Esquina - Goya - Puente sobre 1º Aliviador Río Corrientes	0	4.858.667	3.858.667		0	0,00	22,22	0,00
					51	Ruta Nacional Nº 12 - Esquina - Goya - Puente sobre 1º Aliviador Río Corrientes	0	4.858.667	3.858.667		0	0,00	22,22	0,00
					4	Ruta Nacional Nº 12 - Goya - San Roque (Puente obre Río Batelito) - Progresiva 735,68	0	1.211.505	1.211.505		0	0,00	33,33	0,00
					51	Ruta Nacional Nº 12 - Goya - San Roque (Puente obre Río Batelito) - Progresiva 735,68	0	1.211.505	1.211.505		0	0,00	33,33	0,00
					5	Puente sobre Río Miriñay	0	1.166.667	1.166.667		0	0,00	8,33	0,00
					51	Puente sobre Río Miriñay	0	1.166.667	1.166.667		0	0,00	8,33	0,00
					12	Ruta Nacional Nº 11 - Puente sobre Río San Lorenzo	0	141.667	141.667		0	0,00	8,33	0,00
					51	Puente sobre Río San Lorenzo	0	141.667	141.667		0	0,00	8,33	0,00
					13	Ruta Nacional Nº 11 - Rosario - Santa Fe - Puente sobre Canal Serodino	669.000	3.532.000	3.532.000		0	48,80	51,20	1,83
					51	Puente sobre Canal Serodino	669.000	3.532.000	3.532.000		0	48,80	51,20	1,83
					14	Ruta Nacional Nº 11 - Rosario - Santa Fe - Puente sobre Río Colastiné - Progresiva 413,87	5.732.590	2.301.000	2.301.000		0	97,80	2,20	0,83
					51	Ruta Nacional Nº 11 - Rosario - Santa Fe - Puente sobre Río Colastiné - Progresiva 413,87	5.732.590	2.301.000	2.301.000		0	97,80	2,20	0,83
					15	Ruta Nacional Nº 11 - Rosario - Santa Fe (Puente sobre Arroyo 3º Coronda) - Progresiva 415,52	1.172.000	9.801.000	7.801.000		0	27,24	72,76	0,00
					51	Ruta Nacional Nº 11 - Rosario - Santa Fe (Puente sobre Arroyo 3º Coronda) - Progresiva 415,52	1.172.000	9.801.000	7.801.000		0	27,24	72,76	0,00
					17	Ruta Nacional Nº 11 - Rosario - Santa Fe (Puente sobre Arroyo 1º Coronda) - Progresiva 417,14	6.405.000	50.000	50.000		0	100,00	0,00	0,00
					51	Ruta Nacional Nº 11 - Rosario - Santa Fe (Puente sobre Arroyo 1º Coronda) - Progresiva 417,14	6.405.000	50.000	50.000		0	100,00	0,00	0,00
					18	Ruta Nacional Nº 11 - Rosario - Santa Fe (Puente sobre Arroyo Matadero) - Progresiva 425,54	0	95.000	95.000		0	0,00	8,33	0,00
					51	Ruta Nacional Nº 11 - Rosario - Santa Fe (Puente sobre Arroyo Matadero) - Progresiva 425,54	0	95.000	95.000		0	0,00	8,33	0,00
					19	Ruta Nacional Nº 11 - Rosario - Santa Fe (Puente sobre Arroyo Bragado) - Progresiva 429,95	0	121.667	121.667		0	0,00	8,33	0,00
					51	Ruta Nacional Nº 11 - Rosario - Santa Fe (Puente sobre Arroyo Bragado) - Progresiva 429,95	0	121.667	121.667		0	0,00	8,33	0,00

CUADRO C
INVERSIÓN REAL DIRECTA: PROYECTOS DE INVERSIÓN
AL 31/03/2014

Jur	SAF	Pg	Sp	Py	Ob	Descripción	Ejec. Financiera acum. al 2013	Crédito inicial 2014	Vigente al 31/03/2014	Devengado al 31/03/2014	Ejec. Física acum. al 2013	Programación Inicial 2014	Ejecutado al 31/03/2014
				70		Ruta Nº 12 - Montecarlo - El Dorado - Puente sobre Arroyo Piray Guazú (km. 1.533,6)	0	1.250.000	1.250.000	0	0,00	8,33	0,00
				51		Ruta Nº 12 - Montecarlo - El Dorado - Puente sobre Arroyo Piray Guazú (km. 1.533,6)	0	1.250.000	1.250.000	0	0,00	8,33	0,00
				71		Ruta Nº 12 - Posadas - Santa Ana - Ruta Nacional Nº 103 - Dos Puentes en Colectoras sobre Arroyo Zaimán	0	1.000.000	1.000.000	0	0,00	0,00	0,00
				51		Ruta Nº 12 - Posadas - Santa Ana - Ruta Nacional Nº 103 - Dos Puentes en Colectoras sobre Arroyo Zaimán	0	1.000.000	1.000.000	0	0,00	0,00	0,00
				72		Ruta Nº 9 - Salta - La Caldera - Puente sobre Río Vaqueros (km. 1.608,62)	0	833.333	833.333	0	0,00	8,33	0,00
				51		Ruta Nº 9 - Salta - La Caldera - Puente sobre Río Vaqueros (km. 1.608,62)	0	833.333	833.333	0	0,00	8,33	0,00
				73		Ruta Nº 9 - Salta - La Caldera - Puente sobre Río Caldera - (km.1.612,21)	0	1.666.667	1.666.667	0	0,00	8,33	0,00
				51		Ruta Nº 9 - Salta - La Caldera - Puente sobre Río Caldera - (km.1.612,21)	0	1.666.667	1.666.667	0	0,00	8,33	0,00
				74		Ruta Nº 34 - Mosconi - Pisquirenda - Puente sobre Arroyo Yacucito (km.1.450,75)	0	833.333	833.333	0	0,00	8,33	0,00
				51		Ruta Nº 34 - Mosconi - Pisquirenda - Puente sobre Arroyo Yacucito (km.1.450,75)	0	833.333	833.333	0	0,00	8,33	0,00
				75		Ruta Nº 153 - Media Agua - Pederal - Puente en km. 10,59	0	833.333	833.333	0	0,00	8,33	0,00
				51		Ruta Nº 153 - Media Agua - Pederal - Puente en km. 10,59	0	833.333	833.333	0	0,00	8,33	0,00
				76		Ruta Nº 9 - Empalme Ruta Nacional Nº A012 - Empalme A008 - Puente Acceso a Comuna de Alvear km. 281,67	0	1.500.000	1.500.000	0	0,00	8,33	0,00
				51		Ruta Nº 9 - Empalme Ruta Nacional Nº A012 - Empalme A008 - Puente Acceso a Comuna de Alvear km. 281,67	0	1.500.000	1.500.000	0	0,00	8,33	0,00
				77		Ruta Nº 9 - Empalme Ruta Nacional Nº A012 - Empalme A008 - Puente Acceso a Ciudad de Villa Gobernador Gálvez - km. 284,4	0	1.500.000	1.500.000	0	0,00	8,33	0,00
				51		Ruta Nº 9 - Empalme Ruta Nacional Nº A012 - Empalme A008 - Puente Acceso a Ciudad de Villa Gobernador Gálvez - km. 284,4	0	1.500.000	1.500.000	0	0,00	8,33	0,00
				78		Ruta Nº 38 - Aguilares - Monteros - Puente sobre Río Medina - km. 729,20	2.165.552	1.804.667	1.804.667	0	0,00	50,00	0,00
				51		Ruta Nº 38 - Aguilares - Monteros - Puente sobre Río Medina - km. 729,20	2.165.552	1.804.667	1.804.667	0	0,00	50,00	0,00
				79		Ruta Nº 65 - Empalme Ruta Nacional Nº 38 Limite Tucumán Catamarca - Puente sobre Río Chirimayo - km. 17,68	0	833.333	833.333	0	0,00	8,33	0,00
				51		Ruta Nº 65 - Empalme Ruta Nacional Nº 38 Limite Tucumán Catamarca - Puente sobre Río Chirimayo - km. 17,68	0	833.333	833.333	0	0,00	8,33	0,00
				80		Ruta Nacional Nº 9 Puente sobre Río Grande - Tumbayá	0	2.500.000	2.500.000	0	0,00	8,33	0,00
				51		Ruta Nacional Nº 9 Puente sobre Río Grande - Tumbayá	0	2.500.000	2.500.000	0	0,00	8,33	0,00
				81		Ruta Nacional Nº 16 Empalme con Av. Sarmiento y Puente sobre Km. 12,59	0	23.007.000	3.007.000	0	0,00	8,33	0,00
				51		Ruta Nacional Nº 16 Empalme con Av. Sarmiento y Puente sobre Km. 12,59	0	23.007.000	3.007.000	0	0,00	8,33	0,00
				82		Ruta Nacional Nº 95 Limite con Chaco - Empalme Ruta Nacional Nº 81 Puente Lavalle	0	3.125.000	3.125.000	0	0,00	12,50	0,00
				51		Ruta Nacional Nº 95 Limite con Chaco - Empalme Ruta Nacional Nº 81 Puente Lavalle	0	3.125.000	3.125.000	0	0,00	12,50	0,00
				83		Ruta Nacional Nº 95 Empalme Ruta Nacional Nº 81 - Empalme Ruta Nacional Nº 86 Puentes sobre Arroyo Pilagá y Monte Lindo	0	3.333.333	3.333.333	0	0,00	16,67	0,00
				51		Ruta Nacional Nº 95 Empalme Ruta Nacional Nº 81 - Empalme Ruta Nacional Nº 86 Puentes sobre Arroyo Pilagá y Monte Lindo	0	3.333.333	3.333.333	0	0,00	16,67	0,00
				84		Ruta Nacional Nº 95 Empalme Ruta Nacional Nº 81 - Empalme Ruta Nacional Nº 86 Puentes sobre Arroyo Pavao y Porteño	0	3.333.333	3.333.333	0	0,00	16,67	0,00
				51		Ruta Nacional Nº 95 Empalme Ruta Nacional Nº 81 - Empalme Ruta Nacional Nº 86 Puentes sobre Arroyo Pavao y Porteño	0	3.333.333	3.333.333	0	0,00	16,67	0,00
				85		Ruta Nacional N1 34 Empalme Ruta Nacional Nº 50 - Río Seco y Puente sobre Río Bermejo Km. 1340,29	0	2.250.000	2.250.000	0	0,00	8,33	0,00
				51		Ruta Nacional N1 34 Empalme Ruta Nacional Nº 50 - Río Seco y Puente sobre Río Bermejo Km. 1340,29	0	2.250.000	2.250.000	0	0,00	8,33	0,00
				86		Empalme Ruta Nacional Nº 3 - Estancia María Luisa	0	8.409.667	6.409.667	0	0,00	5,56	0,00
				51		Empalme Ruta Nacional Nº 3 - Estancia María Luisa	0	8.409.667	6.409.667	0	0,00	5,56	0,00
				87		Complementarias "JK"-Varios Puentes Solado Ortiz,Río Varela,Río Cambaceres,Río Chico y Río Almanza	0	1.416.667	1.416.667	0	0,00	8,33	0,00
				51		Complementarias "JK"-Varios Puentes Solado Ortiz,Río Varela,Río Cambaceres,Río Chico y Río Almanza	0	1.416.667	1.416.667	0	0,00	8,33	0,00
				88		Complementarias "A", Varios Puentes sobre Río Chapel Km. 6,5 y Arroyo El Vasco Km. 71,8- Arroyo El Medio y Arroyo El Muerto	0	1.250.000	1.250.000	0	0,00	5,56	0,00
				51		Complementarias "A", Varios Puentes sobre Río Chapel Km. 6,5 y Arroyo El Vasco Km. 71,8- Arroyo El Medio y Arroyo El Muerto	0	1.250.000	1.250.000	0	0,00	5,56	0,00
				89		Ruta Nacional Nº 38 Aguilares - Monteros Puente sobre Río Gastona Km. 739,64	0	10.065.875	8.065.875	0	0,00	50,00	0,00
				51		Ruta Nacional Nº 38 Aguilares - Monteros Puente sobre Río Gastona Km. 739,64	0	10.065.875	8.065.875	0	0,00	50,00	0,00
				90		Ruta Nacional Nº 7 Limite Córdoba - San Luis y Limite San Luis - Mendoza Km. 674 - Puente sobre Arroyo Zanjón del Cerro Negro	0	2.083.333	2.083.333	0	0,00	8,33	0,00
				51		Ruta Nacional Nº 7 Limite Córdoba - San Luis y Limite San Luis - Mendoza Km. 674 - Puente sobre Arroyo Zanjón del Cerro Negro	0	2.083.333	2.083.333	0	0,00	8,33	0,00
				91		Ruta Nacional Nº 9 Tramo Empalme Ruta Nacional Nº 52 - Tilcara - Quebrada de Homillos Km. 1.761,9	0	3.500.000	3.500.000	0	0,00	10,00	0,00
				51		Ruta Nacional Nº 9 Tramo Empalme Ruta Nacional Nº 52 - Tilcara - Quebrada de Homillos Km. 1.761,9	0	3.500.000	3.500.000	0	0,00	10,00	0,00
				92		Recuperación Puente Transbordador Nicolás Avellaneda	0	2.159.694	2.159.694	0	0,00	5,56	0,00
				51		Recuperación Puente Transbordador Nicolás Avellaneda	0	2.159.694	2.159.694	0	0,00	5,56	0,00

CUADRO C
INVERSIÓN REAL DIRECTA: PROYECTOS DE INVERSIÓN
AL 31/03/2014

Jur	SAF	Pg	Sp	Py	Ob	Descripción	Ejec. Financiera acum. al 2013	Crédito inicial 2014	Vigente al 31/03/2014	Devengado al 31/03/2014	Ejec. Física acum. al 2013	Programación Inicial 2014	Ejecutado al 31/03/2014
					96	Ruta Nacional Nº 12 - Puente sobre Río Corrientes - Km. 714,50	0	1.250.000	1.250.000	0	0,00	8,33	0,00
					51	Ruta Nacional Nº 12 - Puente sobre Río Corrientes - Km. 714,50	0	1.250.000	1.250.000	0	0,00	8,33	0,00
					97	Ruta Nacional Nº 9 - Tilcara - Humahuaca - Construcción 3 Puentes y Accesos sobre Río Yacoraité	0	3.394.122	3.394.122	0	0,00	22,22	0,00
					51	Ruta Nacional Nº 9 - Tilcara - Humahuaca - Construcción 3 Puentes y Accesos sobre Río Yacoraité	0	3.394.122	3.394.122	0	0,00	22,22	0,00
					98	Ruta Nacional Nº 12 - Arroyo Ita Curuzú - Km. 1509	0	1.670.625	1.670.625	0	0,00	4,17	0,00
					51	Ruta Nacional Nº 12 - Arroyo Ita Curuzú - Km. 1509	0	1.670.625	1.670.625	0	0,00	4,17	0,00
					99	Construcción de Puentes de Menor Volumen de Obra (6)	18.501.661	49.621.500	11.621.500	5.850.237	0	100,00	25,00
					51	Construcción de Puentes de Menor Volumen de Obra (6)	18.501.661	49.621.500	11.621.500	5.850.237	0	100,00	25,00
8						Obras en Circuitos Turísticos	0	375.000	375.000	0	0,00	0,00	0,00
					1	Corredor de las Misiones	0	375.000	375.000	0	0,00	0,00	0,00
					51	Corredor de las Misiones	0	375.000	375.000	0	0,00	0,00	0,00
					2	Corredor de los Lagos	8.589.000	806.286	806.286	0	100,00	0,00	0,00
					51	Corredor de los Lagos	8.589.000	806.286	806.286	0	100,00	0,00	0,00
9						Mejoramiento y Reposición de Rutas - Fase II	0	1.388.889	1.388.889	0	0,00	2,78	0,00
					1	Obra Puente sobre Río Xibi Xibi	0	1.388.889	1.388.889	0	0,00	2,78	0,00
					51	Obra Puente sobre Río Xibi Xibi	0	1.388.889	1.388.889	0	0,00	2,78	0,00
					2	RN Nº40 Corredor Mínero Jujuy	0	44.489.670	1	0	0,00	5,40	0,00
					51	RN Nº40 Corredor Mínero Jujuy	0	44.489.670	1	0	0,00	5,40	0,00
					51	RN Nº40 Límite con Salta - Emp. R.N. Nº52	0	7.237.342	0	0	0,00	4,17	0,00
					52	RN Nº40 Empalme Ruta Nacional Nº52 - Coranzuli	0	7.590.942	0	0	0,00	4,17	0,00
					53	Ruta Nacional 40 Coranzuli - Orosmao	0	472.147	0	0	0,00	8,33	0,00
					54	Ruta Nacional 40 Orosmao - Paicone	0	14.871.764	0	0	0,00	5,56	0,00
					55	Ruta Nacional Nº40 Coranzuli - Orosmao - Sección: Coyahuayma - Orosmao	0	523.102	0	0	0,00	8,33	0,00
					56	RN Nº40 Orosmao - Límite con Bolivia Cusi Cusi - Límite con Bolivia	0	13.794.373	1	0	0,00	5,56	0,00
					3	Ruta Nacional Nº151 Empalme Ruta Nacional Nº143	0	3.055.556	3.055.556	0	0,00	2,78	0,00
					51	Ruta Nacional Nº151 Empalme Ruta Nacional Nº143	0	3.055.556	3.055.556	0	0,00	2,78	0,00
					4	Ruta Nacional Nº3 Enlace Ruta 21 y Ruta Nacional Nº226	137.377.112	3.408.000	3.408.000	0	100,00	0,00	0,00
					51	Ruta Nacional Nº3 Enlace Ruta 21 y Ruta Nacional Nº226	137.377.112	3.408.000	3.408.000	0	100,00	0,00	0,00
					5	Ruta Nacional Nº 7, Vía 1 Serranías Puntanas	16.774.279	118.158.381	85.158.381	45.769.273	18,87	60,85	7,87
					51	Ruta Nacional Nº 7, Límite con Córdoba - Acceso a Fraga	16.774.279	68.287.200	35.287.200	8.854.292	16,04	62,97	11,71
					53	Ruta Nacional Nº 7 San Luis - Límite con Mendoza	0	49.871.181	49.871.181	0	20,76	59,43	5,31
					7	Ruta Nacional Nº50 Tramo Pichanal San Ramón de la Nueva Orán	177.531.369	68.271.724	60.271.724	25.630.655	54,97	31,79	4,60
					51	Ruta Nacional Nº50 Tramo Pichanal San Ramón de la Nueva Orán	177.531.369	68.271.724	60.271.724	25.630.655	54,97	31,79	4,60
					8	Ruta Nacional Nº86 Tramo Tartagal - Tonono	0	11.978.726	9.978.726	0	0,00	44,44	0,00
					51	Ruta Nacional Nº86 Tramo Tartagal - Tonono	0	11.978.726	9.978.726	0	0,00	44,44	0,00
					9	Ruta Nacional Nº 51, Tramo Campo Quijano - El Túnel Chorrillos	0	22.217.055	20.217.055	0	0,32	14,12	0,49
					51	Ruta Nacional Nº 51 - Tramo Campo Quijano - Chorrillos Sección I Km. 26,5 - El Tunal Km. 40	0	6.888.889	6.888.889	0	0,00	2,78	0,00
					52	Ruta Nacional Nº 51 - Tramo Campo Quijano - Chorrillos Sección Ila Puente Nº 2 Km. 35,07 - Puente Nº 3 Km. 39,5	0	9.994.833	7.994.833	0	2,63	97,37	4,11
					53	Ruta Nacional Nº 51 - Tramo Campo Quijano - Chorrillos Sección II - El Tunal Km. 34 - Estancia Chorrillos Km. 44	0	5.333.333	5.333.333	0	0,00	2,78	0,00
10						Ruta Nacional Nº40 Tramo San Carlos Cachi y Dársena Cachi	0	25.157.588	23.157.588	0	0,00	2,78	0,00
					51	R.40 - San Carlos La Angostura	0	8.268.700	8.268.700	0	0,00	2,78	0,00
					52	R.40 - La Angostura Payogasta	0	10.277.777	10.277.777	0	0,00	2,78	0,00
					53	RN Nº40 Payogasta - Esquina Colorada	0	2.888.889	888.889	0	0,00	2,78	0,00
					54	RN Nº40 Esquina Colorada - Límite con Jujuy	0	3.722.222	3.722.222	0	0,00	2,78	0,00
					12	RN149 Uspallata Límite con San Juan Sección Establo Tambillos - Límite San Juan	42.039.488	3.799.667	3.799.667	0	13,36	2,67	0,00
					51	R N Nº149 Estación San Alberto - Est. Tambillos	42.039.488	883.000	883.000	0	100,00	0,00	0,00
					52	R N Nº149 Estación Tambillos - Límite con San Juan	0	1.250.000	1.250.000	0	0,00	4,17	0,00
					53	R N Nº149 Bañal - Calingasta	0	1.666.667	1.666.667	0	0,00	2,08	0,00
					16	Obras de Intersección Ruta Nacional 14 y Empalme Ruta Prov.	0	416.667	416.667	0	0,00	8,33	0,00
					51	Obras de Intersección Ruta Nacional 14 y Empalme Ruta Prov.	0	416.667	416.667	0	0,00	8,33	0,00
					18	Ruta Nacional 16 - Paso por Sáenz Peña	69.196.000	78.000	969.635	0	100,00	0,00	0,00
					51	Ruta Nacional 16 - Paso por Sáenz Peña	69.196.000	78.000	969.635	0	100,00	0,00	0,00
					22	Obras Ruta Nacional 38 Tramo Montero - J. B. Alberdi	230.825.224	39.384.434	50.251.153	3.992.035	93,95	6,05	0,00
					51	Obras Ruta Nacional 38 Tramo Montero - J. B. Alberdi	230.825.224	39.384.434	50.251.153	3.992.035	93,95	6,05	0,00
					24	Ruta Nacional 40 - Tramo El Eje - Río Las Cuevas	300.973.484	48.126.909	62.464.305	5.633.134	72,46	27,54	0,00
					51	Ruta Nacional 40 - Tramo El Eje - Río Las Cuevas	300.973.484	48.126.909	62.464.305	5.633.134	72,46	27,54	0,00
					25	Ruta Nacional Nº 40 - Puente sobre Río Santa María entre las Localidades de San José y Palo Seco	0	666.667	666.667	0	0,00	8,33	0,00
					51	Ruta Nacional Nº 40 - Puente sobre Río Santa María entre las Localidades de San José y Palo Seco	0	666.667	666.667	0	0,00	8,33	0,00
					26	Autovía RN.11 Paso por Resistencia- Tramo Rotonda	6.715.000	50.000	50.000	0	13,80	0,00	0,00
					52	Ruta Nacional Nº 16 Acceso Aeropuerto Resistencia	6.715.000	50.000	50.000	0	13,80	0,00	0,00
					28	Autovía Ruta Nacional Nº 89 - Acceso a M. Belén - Cementerio - Autódromo	0	50.000	50.000	0	13,80	0,00	0,00
					51	Puente Ferroautomotor Chaco - Corrientes	0	2.066.667	2.066.667	0	0,00	1,67	0,00
					51	Puente Ferroautomotor Chaco - Corrientes	0	2.066.667	2.066.667	0	0,00	1,67	0,00
					29	Ruta Nac.16 Corredor Bioceánico Norte Tramo Metán - Avía Terai	91.038.433	618.772.086	497.772.086	13.460.988	2,48	26,52	1,13
					51	Ruta Nac.16 Corredor Bioceánico Norte Tramo Metán - Avía Terai - Sección I	25.722.856	122.494.200	88.290.000	4.479.605	7,22	79,53	3,31
					52	Ruta Nacionl Nº 16 Corredor Bioceánico Norte Tramo Metán - Avía Terai - Sección II	31.813.222	124.024.066	89.392.680	981.414	7,86	78,98	3,35
					53	Ruta Nacionl Nº 16 Corredor Bioceánico Norte Tramo Metán - Avía Terai - Sección III	33.502.355	113.518.050	87.794.882	7.999.968	9,29	77,75	4,39
					54	Ruta Nacionl Nº 16 Corredor Bioceánico Norte Tramo Metán - Avía Terai - Sección IV	0	28.161.070	28.161.070	0	0,00	4,17	0,00
					55	Ruta Nacionl Nº 16 Corredor Bioceánico Norte Tramo Metán - Avía Terai - Sección V	0	24.903.653	24.903.653	0	0,00	4,17	0,00
					56	Ruta Nacionl Nº 16 Corredor Bioceánico Norte Tramo Metán - Avía Terai - Sección VI	0	54.917.026	54.640.194	0	0,00	4,17	0,00

CUADRO C
INVERSIÓN REAL DIRECTA: PROYECTOS DE INVERSIÓN
AL 31/03/2014

Jur	SAF	Pg	Sp	Py	Ob	Descripción	Ejec. Financiera acum. al 2013	Crédito inicial 2014	Vigente al 31/03/2014	Devengado al 31/03/2014	Ejec. Física acum. al 2013	Programación Inicial 2014	Ejecutado al 31/03/2014	
					51	Autovía RNNºA012	0	3.333.333	3.333.333	0	0,00	2,08	0,00	
					33	RN Nº33 Variante por Pérez	0	1.388.889	1.388.889	0	0,00	2,78	0,00	
					51	RN Nº33 Variante por Pérez	0	1.388.889	1.388.889	0	0,00	2,78	0,00	
					34	RN Nº11 Empalme RN Nº 98 - Límite con Chaco	0	2.179.470	2.179.470	0	0,00	8,33	0,00	
					51	RN Nº11 Empalme RN Nº 98 - Límite con Chaco	0	2.179.470	2.179.470	0	0,00	8,33	0,00	
					35	Ruta Nacional Nº 11 - Recreo-San Justo-Autovía Santa Fe	0	2.777.778	2.777.778	0	0,00	2,78	0,00	
					51	RN Nº11 Recreo - San Justo	0	2.777.778	2.777.778	0	0,00	2,78	0,00	
					36	RN Nº3 Hito 1-San Sebastián	389.935.829	70.415.760	78.267.679	59.295.047	56,90	28,73	2,71	0,00
					51	RN Nº3 Hito 1-San Sebastián	389.935.829	70.415.760	78.267.679	59.295.047	56,90	28,73	2,71	0,00
					37	RN Nº38 Río Marapa-Famailá	0	15.564.665	15.564.665	0	0,00	2,98	0,00	
					51	RN Nº38 Río Marapa-Famailá	0	12.442.443	12.442.443	0	0,00	2,78	0,00	
					52	Ruta Nacional Nº 38, Tramo Río Marapa - Famailá Duplicación	0	2.072.222	2.072.222	0	0,00	2,78	0,00	
					53	Acceso a Bariloche por calles Widerhold y Miramar	0	1.050.000	1.050.000	0	0,00	4,17	0,00	
					38	RN Nº38 Acceso Sur a Catamarca	0	1.858.333	1.858.333	0	0,00	4,17	0,00	
					51	RN Nº38 Acceso Sur a Catamarca	0	1.858.333	1.858.333	0	0,00	4,17	0,00	
					39	RN Nº35 Paso por Santa Rosa	0	833.333	833.333	0	0,00	4,17	0,00	
					51	RN Nº35 Paso por Santa Rosa	0	833.333	833.333	0	0,00	4,17	0,00	
					40	RN Nº35 Paso por Ataliva Roca	11.834.000	50.000	50.000	0	100,00	0,00	0,00	
					51	RN Nº35 Paso por Ataliva Roca	11.834.000	50.000	50.000	0	100,00	0,00	0,00	
					41	Ruta Nacional Nº 16 - Límite Corrientes Chaco - Makalle	0	4.333.333	4.333.333	0	0,00	8,33	0,00	
					51	RN Nº16 Viaducto y adecuac hidráulica intersección.AvdaSarmiento	0	3.333.333	3.333.333	0	0,00	8,33	0,00	
					52	Ruta Nacional Nº 16 - Límite Corrientes Chaco - Makalle - Intersección Ruta Nacional Nº 11 Km. 17,56	0	1.000.000	1.000.000	0	0,00	8,33	0,00	
					42	RN Nº9 Intersección con RP Nº17	0	2.514.500	2.514.500	0	0,00	8,33	0,00	
					51	RN Nº9 Intersección con RP Nº17	0	2.514.500	2.514.500	0	0,00	8,33	0,00	
					43	RN Nº20-148 Circunvalación sur a Villa Dolores	41.658.106	12.615.000	17.921.495	6.796.143	70,23	27,48	2,81	0,00
					51	RN Nº20-148 Circunvalación sur a Villa Dolores	41.658.106	12.615.000	17.921.495	6.796.143	70,23	27,48	2,81	0,00
					44	RN Nº40 Albardón-Talacasto	0	583.333	583.333	0	0,00	4,17	0,00	
					51	RN Nº40 Albardón-Talacasto	0	583.333	583.333	0	0,00	4,17	0,00	
					45	RN Nº25 Autovía Trelew-Gaimán	188.273.847	50.000	15.487.105	5.148.111	99,58	0,42	0,07	0,00
					51	RN Nº25 Autovía Trelew-Gaimán	188.273.847	50.000	15.487.105	5.148.111	99,58	0,42	0,07	0,00
					46	RN Nº26 Pampa del Castillo-Cerro Dragón	0	1.111.111	1.111.111	0	0,00	5,56	0,00	
					51	RN Nº26 Pampa del Castillo-Cerro Dragón	0	1.111.111	1.111.111	0	0,00	5,56	0,00	
					47	Ruta Nacional Nº12 Empedrado-Paso de la Patria	0	1.875.000	1.875.000	0	0,00	4,17	0,00	
					51	Ruta Nacional Nº12 Empedrado-Paso de la Patria	0	1.875.000	1.875.000	0	0,00	4,17	0,00	
					48	Ruta Nacional Nº12 Límite con Entre Ríos-Goya	0	1.805.556	1.805.556	0	0,00	2,78	0,00	
					51	Ruta Nacional Nº12 Límite con Entre Ríos-Goya	0	1.805.556	1.805.556	0	0,00	2,78	0,00	
					50	RN Nº143 San Rafael-Las Paredes km 664-km 668,60	0	636.667	636.667	0	0,00	16,67	0,00	
					51	RN Nº143 San Rafael-Las Paredes km 664-km 668,60	0	636.667	636.667	0	0,00	16,67	0,00	
					51	RN Nº40 Pie de Médano-Sta María-Río Yapaz	4.911.851	4.517.000	4.442.929	0	100,00	0,00	0,00	
					52	RN Nº95 Acceso Oeste a Villa Angela	0	1.000.000	1.000.000	0	0,00	8,33	0,00	
					51	RN Nº95 Acceso Oeste a Villa Angela	0	1.000.000	1.000.000	0	0,00	8,33	0,00	
					54	RN Nº12 Itabate-Ituzaingo-Empalme RN Nº118	0	500.000	500.000	0	0,00	16,67	0,00	
					51	RN Nº12 Itabate-Ituzaingo-Empalme RN Nº118	0	500.000	500.000	0	0,00	16,67	0,00	
					55	RN Nº14 Empalme RP Nº40-Empalme RP Nº120-Variante Virasoro	0	2.777.778	2.777.778	0	0,00	5,56	0,00	
					51	RN Nº14 Empalme RP Nº40-Empalme RP Nº120-Variante Virasoro	0	2.777.778	2.777.778	0	0,00	5,56	0,00	
					57	RN Nº9 Villa del Totoral-Límite con Chile	326.910.876	42.110.667	39.110.667	23.680.718	73,65	17,57	1,06	0,00
					51	RN Nº9 Villa del Totoral-Límite con Chile	326.910.876	42.110.667	39.110.667	23.680.718	73,65	17,57	1,06	0,00
					58	Camino al Complejo Recreativo de Ezeiza	101.419.006	635.000	635.000	0	100,00	0,00	0,00	
					51	Camino al Complejo Recreativo de Ezeiza	101.419.006	635.000	635.000	0	100,00	0,00	0,00	
					59	R. 143 Unión R. Nº143 y 146	0	1.373.833	1.373.833	0	0,00	4,17	0,00	
					51	R. 143 Unión R. Nº143 y 146	0	1.373.833	1.373.833	0	0,00	4,17	0,00	
					60	RN Nº40 Luján de Cuyo Tunuyán-Sección III Anchoris RPNº96	163.257.056	57.841.744	53.204.911	10.568.389	63,95	36,05	1,78	0,00
					51	RN Nº40 Luján de Cuyo Tunuyán-Sección III Anchoris RPNº96	163.257.056	57.841.744	53.204.911	10.568.389	63,95	36,05	1,78	0,00
					61	RN Nº40 Luján de Cuyo Tunuyán S IV Variante por Tunuyán	0	1.875.000	1.875.000	0	0,00	4,17	0,00	
					51	RN Nº40 Luján de Cuyo Tunuyán S IV Variante por Tunuyán	0	1.875.000	1.875.000	0	0,00	4,17	0,00	
					62	Ruta Nacional Nº 149 Pachaco - Calingasta Tramo: km 100 -	0	4.722.222	3.722.222	0	0,00	5,56	0,00	
					51	Ruta Nacional Nº 149 Pachaco - Calingasta Tramo: km 100 -	0	3.333.333	2.333.333	0	0,00	5,56	0,00	
					52	Ruta Nacional Nº 149 Pachaco - Calingasta Tramo: km 120 -	0	1.388.889	1.388.889	0	0,00	5,56	0,00	
					63	Ruta Nacional Nº 40 - Estabilización de Taludes - Provincia	0	583.333	583.333	0	0,00	4,17	0,00	
					51	Ruta Nacional Nº 40 - Estabilización de Taludes - Provincia	0	583.333	583.333	0	0,00	4,17	0,00	
					64	Ruta Nacional Nº 40, tramo empalme Ruta Nacional Nº 7 (Acceso Este)-Calle Azcuénaga-Remodelación Intercambiador.	57.346.736	50.000	17.446.858	0	100,00	0,00	0,00	
					51	Ruta Nacional Nº 40, tramo empalme Ruta Nacional Nº 7 (Acceso Este)-Calle Azcuénaga-Remodelación Intercambiador.	57.346.736	50.000	17.446.858	0	100,00	0,00	0,00	
					65	Ruta Nacional Nº 25 Duplicación de Calzada - Tramo:Rawson -	0	2.500.000	2.500.000	0	0,00	4,17	0,00	
					51	Ruta Nacional Nº 25 Duplicación de Calzada - Tramo:Rawson -	0	2.500.000	2.500.000	0	0,00	4,17	0,00	
					66	Ruta Nacional Nº 25 Duplicación de Calzada - Tramo:Trelew -	0	3.333.333	3.333.333	0	0,00	4,17	0,00	
					51	Ruta Nacional Nº 25 Duplicación de Calzada - Tramo:Trelew -	0	3.333.333	3.333.333	0	0,00	4,17	0,00	
					67	Ruta Nacional Nº 40 Acceso Sur a Mendoza- Provincia de Mend	0	2.111.150	2.111.150	0	0,00	4,17	0,00	
					51	Ruta Nacional Nº 40 Acceso Sur a Mendoza- Provincia de Mend	0	2.111.150	2.111.150	0	0,00	4,17	0,00	
					68	Construcción Puente Ruta Nacional Nº 40 Empalme Ruta Nacion	7.288.000	1.492.000	1.492.000	0	100,00	0,00	0,00	
					51	Construcción Puente Ruta Nacional Nº 40 Empalme Ruta Nacion	7.288.000	1.492.000	1.492.000	0	100,00	0,00	0,00	
					69	Ruta Nacional Nº 11 Pavimentación Acceso a Margarita Belén	0	1.100.000	1.100.000	0	0,00	16,67	0,00	
					51	Ruta Nacional Nº 11 Pavimentación Acceso a Margarita Belén	0	1.100.000	1.100.000	0	0,00	16,67	0,00	
					70	Empalme Ruta Nacional Nº 14 - Empalme Ruta Nacional Nº 7 y	71.037.000	50.000	50.000	0	100,00	0,00	0,00	

CUADRO C
INVERSIÓN REAL DIRECTA: PROYECTOS DE INVERSIÓN
AL 31/03/2014

Jur	SAF	Pg	Sp	Py	Ob	Descripción	Ejec. Financiera acum. al 2013	Crédito inicial 2014	Vigente al 31/03/2014	Devengado al 31/03/2014	Ejec. Física acum. al 2013	Programación Inicial 2014	Ejecutado al 31/03/2014
					51	Empalme Ruta Nacional Nº 14 - Empalme Ruta Nacional Nº 7 y	71.037.000	50.000	50.000	0	100,00	0,00	0,00
				71		Construcción Campamento Zarate - Provincia de Buenos Aires	0	2.500.000	2.500.000	0	0,00	12,50	0,00
				51		Construcción Campamento Zarate - Provincia de Buenos Aires	0	2.500.000	2.500.000	0	0,00	12,50	0,00
				72		Pavimentación de Calles Colectoras Monteros - San Martín de	221.592	10.841.000	8.841.000	1.250.012	35,62	64,38	0,00
				51		Pavimentación de Calles Colectoras Monteros - San Martín de	221.592	10.841.000	8.841.000	1.250.012	35,62	64,38	0,00
				74		Ruta Nacional Nº 23 Valcheta - Pilcaniyeu - Tramo: Los Menu	157.379.771	16.203.212	29.851.461	28.786.110	47,70	26,04	7,26
				51		Ruta Nacional Nº 23 Valcheta - Pilcaniyeu - Tramo: Los Menu	157.379.771	15.942.800	29.591.049	28.786.110	96,35	3,65	2,08
				52		Ruta Nacional Nº 23 Valcheta - Pilcaniyeu - Tramo:Maquincha	0	260.412	260.412	0	0,00	47,98	12,34
				75		Ruta Nacional Nº 40 - Tramo: El Sosneado - Pareditas - Pro	92.560.580	173.784.569	135.893.199	108.941.289	14,90	47,02	6,98
				51		Ruta Nacional Nº 40 - Tramo: El Sosneado - La Jaula - Provi	25.817.256	71.165.661	28.165.661	64.572.702	8,95	49,66	5,32
				52		Ruta Nacional Nº 40 - Tramo: La Jaula - Empalme Ruta Provin	66.743.324	102.618.908	107.727.538	44.368.587	27,62	41,36	10,52
				76		Repavimentación de Avenida Ballofet - Provincia de Mendoza	0	833.333	833.333	0	0,00	8,33	0,00
				51		Repavimentación de Avenida Ballofet - Provincia de Mendoza	0	833.333	833.333	0	0,00	8,33	0,00
				77		Ruta Nacional Nº 40 Límite con San Juan - Provincia de Mend	0	466.081	466.081	0	0,00	33,33	0,00
				51		Ruta Nacional Nº 40 Límite con San Juan - Provincia de Mend	0	466.081	466.081	0	0,00	33,33	0,00
				78		Repavimentación Ruta Nacional Nº 11 - Tramo: Rotonda Cruz d	69.982.746	77.142.345	30.716.306	11.118.857	44,99	30,01	0,94
				51		Repavimentación Ruta Nacional Nº 11 - Tramo: Rotonda Cruz d	69.982.746	77.142.345	30.716.306	11.118.857	44,99	30,01	0,94
				79		Construcción de Segunda Calzada Ruta Nacional Nº 11 - Tramo	0	3.333.333	3.333.333	0	0,00	4,17	0,00
				51		Construcción de Segunda Calzada Ruta Nacional Nº 11 - Tramo	0	3.333.333	3.333.333	0	0,00	4,17	0,00
				80		Construcción de Segunda Calzada Ruta Nacional Nº 22 - Tramo	16.884.040	100.049.741	60.049.741	21.541.566	13,72	64,71	3,46
				51		Construcción de Segunda Calzada Ruta Nacional Nº 22 - Tramo	16.884.040	100.049.741	60.049.741	21.541.566	13,72	64,71	3,46
				81		Ruta Nacional Nº 3 - Variante Circunvalación Autovía Comodo	0	1.666.667	1.666.667	0	0,00	4,17	0,00
				51		Ruta Nacional Nº 3 - Variante Circunvalación Autovía Comodo	0	1.666.667	1.666.667	0	0,00	4,17	0,00
				83		Ruta Nacional Nº 40 - Tramo: Bardas Blancas - Malargüe - Pr	0	3.125.000	3.125.000	0	0,00	4,17	0,00
				51		Ruta Nacional Nº 40 - Tramo: Bardas Blancas - Malargüe - Pr	0	3.125.000	3.125.000	0	0,00	4,17	0,00
				84		Construcción de Segunda Calzada Ruta Nacional Nº 9 - Tramo:	0	11.630.159	9.630.159	0	0,00	4,17	0,00
				51		Construcción de Segunda Calzada Ruta Nacional Nº 9 - Tramo:	0	4.248.142	2.248.142	0	0,00	4,17	0,00
				52		Construcción de Segunda Calzada Ruta Nacional Nº 9 - Tramo:	0	4.178.500	4.178.500	0	0,00	4,17	0,00
				53		Construcción de Segunda Calzada Ruta Nacional Nº 9 - Tramo:	0	3.203.517	3.203.517	0	0,00	4,17	0,00
				85		Ruta Nacional Nº 76 - Tramo: Quebrada Santo Domingo - Pirca	137.644.302	61.974.600	53.974.600	27.182.537	24,10	60,72	2,43
				51		Ruta Nacional Nº 76 - Tramo: Quebrada Santo Domingo - Pirca	137.644.302	61.974.600	53.974.600	27.182.537	24,10	60,72	2,43
				86		Ruta Nacional Nº 75 - Tramo: Las Padercitas - Dique Los Sauce	0	2.555.556	2.555.556	0	0,19	34,22	1,86
				51		Ruta Nacional Nº 75 - Tramo: Las Padercitas - Dique Los Sauce	0	2.555.556	2.555.556	0	0,19	34,22	1,86
				88		Ruta Nacional Nº 40 - Tramo: Los Tambillos - Río Miranda -	292.691.423	82.990.936	77.990.936	57.277.047	61,34	20,17	5,77
				51		Ruta Nacional Nº 40 - Tramo: Los Tambillos - Río Miranda -	292.691.423	82.990.936	77.990.936	57.277.047	61,34	20,17	5,77
				89		Construcción Segunda Calzada Ruta Nacional Nº 20 - Tramo: C	0	2.166.667	2.166.667	0	0,00	8,33	0,00
				51		Construcción Segunda Calzada Ruta Nacional Nº 20 - Tramo: C	0	2.166.667	2.166.667	0	0,00	8,33	0,00
				90		Construcción Segunda Calzada Ruta Nacional Nº 40 - Tramo: A	0	1.333.333	1.333.333	0	0,00	8,33	0,00
				51		Construcción Segunda Calzada Ruta Nacional Nº 40 - Tramo: A	0	1.333.333	1.333.333	0	0,00	8,33	0,00
				94		Construcción Camino de Vinculación Ruta Nacional Nº40 - Las	0	1.205.556	1.205.556	0	0,00	11,11	0,00
				51		Construcción Camino de Vinculación Ruta Nacional Nº40 - Las	0	1.205.556	1.205.556	0	0,00	11,11	0,00
				96		Repavimentación y Ensanche Ruta Nacional Nº 3 - San Antonio	137.090.917	60.422.297	63.420.346	38.279.042	55,67	44,33	9,12
				51		Repavimentación y Ensanche Ruta Nacional Nº 3 - San Antonio	137.090.917	60.422.297	63.420.346	38.279.042	55,67	44,33	9,12
				97		Repavimentación y Ensanche Ruta Nacional Nº 3 - Ruta Provi	124.638.611	69.374.478	51.374.478	16.171.364	42,02	46,38	4,06
				51		Repavimentación y Ensanche Ruta Nacional Nº 3 - Ruta Provi	124.638.611	69.374.478	51.374.478	16.171.364	42,02	46,38	4,06
				98		Repavimentación y Ensanche Ruta Nacional Nº 3 - Sierra Gran	221.165.090	49.143.774	26.143.774	16.170.574	72,42	22,06	5,87
				51		Repavimentación y Ensanche Ruta Nacional Nº 3 - Sierra Gran	221.165.090	49.143.774	26.143.774	16.170.574	72,42	22,06	5,87
				99		Repavimentación y Ensanche Ruta Nacional Nº 251 General Co	202.358.200	66.814.080	24.814.080	5.508.510	69,70	24,24	4,37
				51		Repavimentación y Ensanche Ruta Nacional Nº 251 General Co	202.358.200	66.814.080	24.814.080	5.508.510	69,70	24,24	4,37
14				2		Mejoramiento y Reposición de Rutas Fase VII Construcción Autopista Camino del Buen Ayre y Repavimentaci	477.372.934	449.124.307	487.302.193	67.597.507	11,56	32,45	0,45
				51		Construcción Autopista Camino del Buen Ayre -Tramo I: Acce	341.134.315	86.269.473	62.548.344	26.622.396	21,50	31,40	0,64
				52		Construcción Autopista Camino del Buen Ayre -Tramo II: Acce	71.254.000	132.066.661	143.965.675	35.227.834	11,78	34,15	0,78
				53		Construcción Autopista Camino del Buen Ayre -Tramo III: Rut	53.573.287	113.188.021	113.188.021	5.747.278	8,36	35,47	0,14

CUADRO C
INVERSIÓN REAL DIRECTA: PROYECTOS DE INVERSIÓN
AL 31/03/2014

Jur	SAF	Pg	Sp	Py	Ob	Descripción	Ejec. Financiera acum. al 2013	Crédito inicial 2014	Vigente al 31/03/2014	Devengado al 31/03/2014	Ejec. Fisica acum. al 2013	Programación Inicial 2014	Ejecutado al 31/03/2014
					54	Construcción Autopista Camino del Buen Ayre -Tramo IV : Rut	11.411.332	115.516.819	165.516.820	0	2,33	35,52	0,00
					55	Repavimentación Camino del Buen Ayre	0	2.083.333	2.083.333	0	0,00	4,17	0,00
				4	51	Ruta Nacional Nº 9 Av. Circunvalación - Canal San	22.895.161	57.881.481	19.881.481	2.931.183	21,52	62,78	0,74
					51	Ruta Nacional Nº 9 Av. Circunvalación - Canal San	22.895.161	57.881.481	19.881.481	2.931.183	21,52	62,78	0,74
				5		Ruta Nacional Nº 152 Empalme Ruta Nacional Nº 143	0	1.828.722	1.828.722	0	0,00	5,56	0,00
					51	Ruta Nacional Nº 152 Empalme Ruta Nacional Nº 143	0	1.828.722	1.828.722	0	0,00	5,56	0,00
				6		Ruta Nacional Nº 152 Empalme Ruta Nacional Nº 143	0	2.477.778	2.477.778	0	0,00	5,56	0,00
					51	Ruta Nacional Nº 152 Empalme Ruta Nacional Nº 143	0	2.477.778	2.477.778	0	0,00	5,56	0,00
				7		Ruta Nacional Nº 152 Empalme Ruta Nacional Nº 143	0	2.555.556	2.555.556	0	0,00	5,56	0,00
					51	Ruta Nacional Nº 152 Empalme Ruta Nacional Nº 143	0	2.555.556	2.555.556	0	0,00	5,56	0,00
				8		Ruta Nacional Nº 152 Empalme Ruta Nacional Nº 143	0	1.716.667	1.716.667	0	0,00	5,56	0,00
					51	Ruta Nacional Nº 152 Empalme Ruta Nacional Nº 143	0	1.716.667	1.716.667	0	0,00	5,56	0,00
				9		Ruta Nacional Nº 9, Ruta Nacional Nº 11, y Ruta Nacional Nº 33 - Red de Accesos a Rosario	0	1.441.667	1.441.667	0	0,00	4,17	0,00
					51	Ruta Nacional Nº 9, Ruta Nacional Nº 11 y Ruta Nacional Nº 33 - Red de Accesos a Rosario	0	1.441.667	1.441.667	0	0,00	4,17	0,00
				12		Ruta Nacional Nº 95 - Empalme Ruta Provincial Nº 2 - Límite entre Santa Fe y Chaco - Km. 768,77 - Km. 813,09	136.329.976	44.384.971	39.384.971	18.275.622	75,44	19,65	1,74
					51	Ruta Nacional Nº 95 - Empalme Ruta Provincial Nº 2 - Límite entre Santa Fe y Chaco - Km. 768,77 - Km. 813,09	136.329.976	44.384.971	39.384.971	18.275.622	75,44	19,65	1,74
				13		Ruta Nacional Nº 95 - Empalme Ruta Provincial Nº 2 - Límite entre Santa Fe y Chaco - Km. 813,09 - Km. 862,64	0	2.000.000	2.000.000	0	0,00	4,17	0,00
					51	Ruta Nacional Nº 95 - Empalme Ruta Provincial Nº 2 - Límite entre Santa Fe y Chaco - Km. 813,09 - Km. 862,64	0	2.000.000	2.000.000	0	0,00	4,17	0,00
				17		Ruta Nacional Nº 52 - Empalme Ruta Provincial Nº 79 - Susques (Km. 62,68) - (Km. 79,85)	0	1.569.167	1.569.167	0	0,00	8,33	0,00
					51	Ruta Nacional Nº 52 - Empalme Ruta Provincial Nº 79 - Susques (Km. 62,68) - (Km. 79,85)	0	1.569.167	1.569.167	0	0,00	8,33	0,00
				18		Ruta Nacional Nº 38 - Limite con La Rioja - Río Ongoli	0	1.666.667	1.666.667	0	0,00	4,17	0,00
					51	Ruta Nacional Nº 38 - Limite con La Rioja - Río Ongoli	0	1.666.667	1.666.667	0	0,00	4,17	0,00
				19		Ruta Nacional Nº 7 - Empalme ex Ruta Nacional Nº 7 y Actual Ruta Nacional Nº 7	155.372.480	44.602.578	46.139.808	40.158.670	85,76	14,24	7,39
					51	Ruta Nacional Nº 7 - Empalme ex Ruta Nacional Nº 7 y Actual Ruta Nacional Nº 7	155.372.480	44.602.578	46.139.808	40.158.670	85,76	14,24	7,39
				20		Autopista Ricchieri - Cañuelas - Acceso Cañuelas	0	2.777.778	2.777.778	0	0,00	5,56	0,00
					51	Autopista Ricchieri - Cañuelas - Acceso Cañuelas	0	2.777.778	2.777.778	0	0,00	5,56	0,00
				21		Ruta Nacional Nº 1 - Intercambiador Ensenada - Avenida del Petróleo	0	15.880.134	1	0	0,00	33,33	0,78
					51	Ruta Nacional Nº 1 - Intercambiador Ensenada - Avenida del Petróleo	0	15.880.134	1	0	0,00	33,33	0,78
				25		Ruta Nacional Nº 119 - Empalme Ruta Nacional Nº 14 - Empalme Ruta Nacional Nº 123 - Sección I	0	2.227.778	2.227.778	0	0,00	5,56	0,00
					51	Ruta Nacional Nº 119 - Empalme Ruta Nacional Nº 14 - Empalme Ruta Nacional Nº 123 - Sección I	0	2.227.778	2.227.778	0	0,00	5,56	0,00
				26		Ruta Nacional Nº 119 - Empalme Ruta Nacional Nº 14 - Empalme Ruta Nacional Nº 123 - Sección II	0	2.277.778	2.277.778	0	0,00	5,56	0,00
					51	Ruta Nacional Nº 119 - Empalme Ruta Nacional Nº 14 - Empalme Ruta Nacional Nº 123 - Sección II	0	2.277.778	2.277.778	0	0,00	5,56	0,00
				27		Ruta Nacional Nº 119 - Empalme Ruta Nacional Nº 14 - Empalme Ruta Nacional Nº 123 - Sección III	0	2.222.222	2.222.222	0	0,00	5,56	0,00
					51	Ruta Nacional Nº 119 - Empalme Ruta Nacional Nº 14 - Empalme Ruta Nacional Nº 123 - Sección III	0	2.222.222	2.222.222	0	0,00	5,56	0,00
				28		Ruta Nacional Nº 127 - Federal - Empalme Ruta Nacional Nº 14	0	463.209	463.209	0	1,42	61,48	0,57
					51	Ruta Nacional Nº 127 - Federal - Empalme Ruta Nacional Nº 14 - Sección II: Miñones Km. 227,56 - La Hiera Km. 259,27	0	191.028	191.028	0	0,09	57,09	0,04
				52		Ruta Nacional Nº 127 - Federal - Empalme Ruta Nacional Nº 14 - Sección I: Federal Km. 203,31- Miñones Km. 227,56	0	50.114	50.114	0	4,96	76,03	1,46
				53		Ruta Nacional Nº 127 - Empalme Ruta Nacional Nº 14 - Sección III: La Hiera Km. 259,27 - Limite con Corrientes Km. 292,23	0	111.852	111.852	0	3,21	77,43	1,68
				54		Ruta Nacional Nº 127 - Empalme RN Nº 14 - Sección IV Limite con Corrientes Km. 292,23 - Empalme RN Nº 14 y Nº 119 Km. 324,25	0	110.215	110.215	0	0,00	44,44	0,00
				29		Ruta Nacional Nº 18 - Tramo I: Intersección Ruta Nacional Nº 12 - Intersección Ruta Provincial Nº 32	83.814.440	109.873.283	39.873.283	21.068.973	13,77	30,43	2,01
					51	Ruta Nacional Nº 18 - Tramo I: Intersección Ruta Nacional Nº 12 - Intersección Ruta Provincial Nº 32	83.814.440	109.873.283	39.873.283	21.068.973	13,77	30,43	2,01
				30		Ruta Nacional Nº 18 - Tramo II: Intersección Ruta Provincial Nº 32 - Intersección Ruta Provincial Nº 6	229.084.347	87.506.681	94.844.356	34.844.355	30,61	24,49	2,09
					51	Ruta Nacional Nº 18 - Tramo II: Intersección Ruta Provincial Nº 32 - Intersección Ruta Provincial Nº 6	229.084.347	87.506.681	94.844.356	34.844.355	30,61	24,49	2,09
				31		Ruta Nacional Nº 18 - Tramo III: Intersección Ruta Provincial Nº 6 - Intersección Ruta Provincial Nº 20	78.777.985	66.883.248	59.085.649	38.008.903	34,55	29,09	7,33
					51	Ruta Nacional Nº 18 - Tramo III: Intersección Ruta Provincial Nº 6 - Intersección Ruta Provincial Nº 20	78.777.985	66.883.248	59.085.649	38.008.903	34,55	29,09	7,33
				32		Ruta Nacional Nº 18 - Tramo IV: Intersección Ruta Provincial Nº 20 - Progresiva 180+606	196.403.121	83.453.598	96.738.115	37.196.563	27,52	28,99	4,08
					51	Ruta Nacional Nº 18 - Tramo IV: Intersección Ruta Provincial Nº 20 - Progresiva 180+606	196.403.121	83.453.598	96.738.115	37.196.563	27,52	28,99	4,08
				34		Ruta Nacional Nº 40 - Las Tucumanesas - Sañogasta - Sección I	0	1.000.000	1.000.000	0	0,00	5,56	0,00
					51	Ruta Nacional Nº 40 - Las Tucumanesas - Sañogasta - Sección I	0	1.000.000	1.000.000	0	0,00	5,56	0,00
				35		Ruta Nacional Nº 73 - Anguinan - Empalme Ruta Nacional Nº 75 - Sección I	0	12.013.188	10.013.188	0	0,00	16,67	0,00
					51	Ruta Nacional Nº 73 - Anguinan - Empalme Ruta Nacional Nº 75 - Sección I	0	12.013.188	10.013.188	0	0,00	16,67	0,00
				36		Ruta Nacional Nº 73 - Anguinan - Empalme Ruta Nacional Nº 75 - Sección II	107.570.887	88.087.223	55.087.223	32.425.651	14,98	46,37	2,15

CUADRO C
INVERSIÓN REAL DIRECTA: PROYECTOS DE INVERSIÓN
AL 31/03/2014

Jur	SAF	Pg	Sp	Py	Ob	Descripción	Ejec. Financiera acum. al 2013	Crédito inicial 2014	Vigente al 31/03/2014	Devengado al 31/03/2014	Ejec. Física acum. al 2013	Programación Inicial 2014	Ejecutado al 31/03/2014
					51	Ruta Nacional Nº 73 - Anguinán - Empalme Ruta Nacional Nº 75 - Sección II	107.570.887	88.087.223	55.087.223	32.425.651	14,98	46,37	2,15
					37	Ruta Nacional Nº 7 - Empalme Ruta Nacional Nº 40 - Límite con Chile - Sección I	0	2.980.753	2.980.753	0	0,00	22,22	0,00
					51	Ruta Nacional Nº 7 - Empalme Ruta Nacional Nº 40 - Límite con Chile - Sección I	0	2.980.753	2.980.753	0	0,00	22,22	0,00
					38	Ruta Nacional Nº 7 - Empalme Ruta Nacional Nº 40 - Límite con Chile - Sección II	0	1.865.068	1.865.068	0	0,00	4,17	0,00
					51	Ruta Nacional Nº 7 - Empalme Ruta Nacional Nº 40 - Límite con Chile - Sección II	0	1.865.068	1.865.068	0	0,00	4,17	0,00
					39	Ruta Nacional Nº 7 - Empalme Ruta Nacional Nº 40 - Límite con Chile - Sección III	0	2.500.000	2.500.000	0	0,00	8,33	0,00
					51	Ruta Nacional Nº 7 - Empalme Ruta Nacional Nº 40 - Límite con Chile - Sección III	0	2.500.000	2.500.000	0	0,00	8,33	0,00
					40	Ruta Nacional Nº 188 - General Alvear - Malargüe - Sección II	0	4.312.277	4.312.277	0	2,39	30,45	1,33
					51	Ruta Nacional Nº 188 - General Alvear - Malargüe - Sección II	0	2.228.944	2.228.944	0	6,03	70,48	3,36
					52	Ruta Nacional Nº 188 General Alvear - Malargüe - Sección II: Progresiva 21,00 Ruta Provincial Nº 179	0	2.083.333	2.083.333	0	0,00	4,17	0,00
					41	Ruta Nacional Nº 7 - Potrerillos - Uspallata - Curva de Sob.	0	2.500.000	2.500.000	0	0,00	8,33	0,00
					51	Ruta Nacional Nº 7 - Potrerillos - Uspallata - Curva de Sob.	0	2.500.000	2.500.000	0	0,00	8,33	0,00
					42	Ruta Nacional Nº 7 - Potrerillos - Uspallata - Variante Uspallata	0	3.333.333	3.333.333	0	0,00	4,17	0,00
					51	Ruta Nacional Nº 7 - Potrerillos - Uspallata - Variante Uspallata	0	3.333.333	3.333.333	0	0,00	4,17	0,00
					43	Ruta Nacional Nº 145 - Bardas Blancas - Hito Pehuenche - Km. 0 - Km. 13	0	70.133.334	51.133.334	0	0,00	16,67	0,00
					51	Ruta Nacional Nº 145 - Bardas Blancas - Hito Pehuenche - Km. 0 - Km. 13	0	70.133.334	51.133.334	0	0,00	16,67	0,00
					44	Ruta Nacional Nº 22 - Variante por Plaza Huincul y Cutral Có	0	3.055.556	3.055.556	0	0,00	5,56	0,00
					51	Ruta Nacional Nº 22 - Variante por Plaza Huincul y Cutral Có	0	3.055.556	3.055.556	0	0,00	5,56	0,00
					45	Variante Ruta Nacional Nº 22 - Intersección Ruta Provincial Nº 7 - Calle Conquistadores del Desierto	0	1.666.667	1.666.667	0	0,00	8,33	0,00
					51	Variante Ruta Nacional Nº 22 - Intersección Ruta Provincial Nº 7 - Calle Conquistadores del Desierto	0	1.666.667	1.666.667	0	0,00	8,33	0,00
					47	Ruta Nacional Nº 281 - Puerto Deseado - Empalme Ruta Nacional Nº 3 - Km.32,55	63.657.000	4.190.000	4.190.000	0	0,00	0,00	0,00
					51	Ruta Nacional Nº 281 - Puerto Deseado - Empalme Ruta Nacional Nº 3 - Km.32,55	63.657.000	4.190.000	4.190.000	0	0,00	0,00	0,00
					48	Ruta Nacional A012-34 - Empalme Ruta Nacional Nº 9 (Oeste) - Empalme Ruta Nacional Nº11 - Empalme Ruta Nº A008 - Empalme	124.624.997	27.470.500	33.813.329	24.499.396	86,84	13,16	6,05
					51	Ruta Nacional A012-34 - Empalme Ruta Nacional Nº 9 (Oeste) - Empalme Ruta Nacional Nº11 - Empalme Ruta Nº A008 - Empalme	124.624.997	27.470.500	33.813.329	24.499.396	86,84	13,16	6,05
					49	Ruta Nacional Nº 34 - San Vicente - Rafaela	0	1.666.667	1.666.667	0	0,00	8,33	0,00
					51	Ruta Nacional Nº 34 - San Vicente - Rafaela	0	1.666.667	1.666.667	0	0,00	8,33	0,00
					50	Enlace Ruta Nacional Nº 9 con Ruta Nacional Nº34 en Santiago del Estero	0	2.083.333	2.083.333	0	0,00	2,78	0,00
					51	Enlace Ruta Nacional Nº 9 con Ruta Nacional Nº34 en Santiago del Estero	0	2.083.333	2.083.333	0	0,00	2,78	0,00
					51	Ruta sin Nº - Empalme Ruta Nacional Nº 3 (San Sebastián) - Empalme Complejo C	0	1.111.111	1.111.111	0	0,00	2,78	0,00
					51	Ruta sin Nº - Empalme Ruta Nacional Nº 3 (San Sebastián) - Empalme Complejo C	0	1.111.111	1.111.111	0	0,00	2,78	0,00
					52	Ruta sin Nº - Empalme Complejo C - Empalme Complejo B	0	2.666.667	2.666.667	0	0,00	3,33	0,00
					51	Ruta sin Nº - Empalme Complejo C - Empalme Complejo B	0	2.666.667	2.666.667	0	0,00	3,33	0,00
					53	Ruta sin Nº - Empalme Complejo B - Empalme Complejo D	0	2.083.333	2.083.333	0	0,00	4,17	0,00
					51	Ruta sin Nº - Empalme Complejo B - Empalme Complejo D	0	2.083.333	2.083.333	0	0,00	4,17	0,00
					54	Ruta Nacional Nº 3 - Tolhuin - Ushuaia - Km. 3006 - Km. 3049	0	1.388.889	1.388.889	0	0,00	5,56	0,00
					51	Ruta Nacional Nº 3 - Tolhuin - Ushuaia - Km. 3006 - Km. 3049	0	1.388.889	1.388.889	0	0,00	5,56	0,00
					55	Ruta Nacional Nº 9 - Arroyo Mista - San Miguel de Tucumán	0	5.791.667	4.791.667	0	0,00	7,66	0,00
					51	Ruta Nacional Nº 9 - Arroyo Mista - San Miguel de Tucumán - Empalme Ex Ruta Nacional Nº 9 Puente sobre Río Sali	0	2.666.667	1.666.667	0	0,00	16,67	0,00
					52	Ruta Nacional Nº 9 - Arroyo Mista - San Miguel de Tucumán Acceso a Tucumán por Ex Ruta Nacional Nº 9 Progreso 0,00 Progreso	0	3.125.000	3.125.000	0	0,00	6,25	0,00
					56	Ruta Nacional Nº 158 - San Francisco - Las Varillas - Km. 0 - Km. 35,00	0	1.992.563	1.992.563	0	0,00	8,33	0,00
					51	Ruta Nacional Nº 158 - San Francisco - Las Varillas - Km. 0 - Km. 35,00	0	1.992.563	1.992.563	0	0,00	8,33	0,00
					58	Ruta A016 - Empalme Ruta Nacional Nº 9 - Empalme Ruta Nacional Nº 34 (Siete de Abril)	0	2.291.667	2.291.667	0	0,00	4,17	0,00
					51	Ruta A016 - Empalme Ruta Nacional Nº 9 - Empalme Ruta Nacional Nº 34 (Siete de Abril)	0	2.291.667	2.291.667	0	0,00	4,17	0,00
					59	Ruta Nacional Nº 16 Autovía Makallé - Presidente Roque Sáenz Peña	0	5.571.333	4.571.333	0	0,00	2,08	0,00
					51	Ruta Nacional Nº 16 Autovía Makallé - Presidente Roque Sáenz Peña	0	5.571.333	4.571.333	0	0,00	2,08	0,00
					60	Ruta Nacional Nº 11 Autovía Empalme Ruta Provincial Nº 13 - Resistencia	0	3.533.333	26.398.125	22.281.849	3,58	35,06	0,31
					51	Ruta Nacional Nº 11 Autovía Empalme Ruta Provincial Nº 13 - Resistencia	0	3.533.333	26.398.125	22.281.849	3,58	35,06	0,31
					61	Ruta Nacional Nº 22 Chimpay - Valle Regina Km. 1050 - Km. 1112	0	1.500.000	1.500.000	0	0,00	4,17	0,00
					51	Ruta Nacional Nº 22 Chimpay - Valle Regina Km. 1050 - Km. 1112	0	1.500.000	1.500.000	0	0,00	4,17	0,00
					62	Ruta Nacional Nº 78 Puente Río Capayán - Famatina	0	1.041.667	1.041.667	0	0,00	4,17	0,00
					51	Ruta Nacional Nº 78 Puente Río Capayán - Famatina	0	1.041.667	1.041.667	0	0,00	4,17	0,00
					63	Ruta Nacional Nº 9 Autovía Santiago del Estero - Termas Río Hondo	0	1.666.667	1.666.667	0	0,00	2,78	0,00
					51	Ruta Nacional Nº 9 Autovía Santiago del Estero - Termas Río Hondo	0	1.666.667	1.666.667	0	0,00	2,78	0,00
					64	Ruta Nacional Nº 33 Autovía Rufino - Rosario	0	7.051.335	5.051.335	0	0,00	2,78	0,00

CUADRO C
INVERSIÓN REAL DIRECTA: PROYECTOS DE INVERSIÓN
AL 31/03/2014

Jur	SAF	Pg	Sp	Py	Ob	Descripción	Ejec. Financiera acum. al 2013	Crédito inicial 2014	Vigente al 31/03/2014	Devengado al 31/03/2014	Ejec. Fisica acum. al 2013	Programación Inicial 2014	Ejecutado al 31/03/2014
					51	Ruta Nacional Nº 33 Autovía Rufino - Rosario - Sección I	0	3.055.556	1.055.556	0	0,00	2,78	0,00
					52	Ruta Nacional Nº 33 Autovía Rufino - Rosario Sección II - Acceso a San Eduardo Km. 607,92 - Acceso a Chovet Km. 670,52	0	1.442.706	1.442.706	0	0,00	2,78	0,00
					53	Ruta Nacional Nº 33 Autovía Rufino - Rosario Sección III - Acceso a Chovet Km. 607,52 - Acceso a Colonia Las Flores Km. 732,37	0	1.425.417	1.425.417	0	0,00	2,78	0,00
					54	Ruta Nacional Nº 33 Autovía Rufino - Rosario Sección IV - Acceso a Las Flores Km. 732,37 - Arroyo Ludueña Km. 781,3	0	1.127.656	1.127.656	0	0,00	2,78	0,00
				65	Ruta Nacional Nº 33 Bahía Blanca - Pigüé Sección I: Camino a Ingeniero White (Km. 8,65) - Ea. Don Enrique (km. 41,00)	0	1.055.556	1.055.556	0	0,00	2,78	0,00	0,00
				51	Ruta Nacional Nº 33 Bahía Blanca - Pigüé Sección I: Camino a Ingeniero White (Km. 8,65) - Ea. Don Enrique (km. 41,00)	0	1.055.556	1.055.556	0	0,00	2,78	0,00	0,00
				66	Ruta Nacional Nº 33 Bahía Blanca - Pigüé Sección II: Ea. Don Enrique (Km. 41,00) - Río Sauce Chico (Km. 73,00)	0	1.055.556	1.055.556	0	0,00	2,78	0,00	0,00
				51	Ruta Nacional Nº 33 Bahía Blanca - Pigüé Sección II: Ea. Don Enrique (Km. 41,00) - Río Sauce Chico (Km. 73,00)	0	1.055.556	1.055.556	0	0,00	2,78	0,00	0,00
				67	Ruta Nacional Nº 33 Bahía Blanca - Pigüé Sección III: Río Sauce Chico (Km. 73,00) - Arroyo Cochenleofu Chico (Km. 102,21)	0	2.361.111	2.361.111	0	0,00	2,78	0,00	0,00
				51	Ruta Nacional Nº 33 Bahía Blanca - Pigüé Sección III: Río Sauce Chico (Km. 73,00) - Arroyo Cochenleofu Chico (Km. 102,21)	0	2.361.111	2.361.111	0	0,00	2,78	0,00	0,00
				68	Ruta Nacional Nº 33 Bahía Blanca - Pigüé Sección IV: Arroyo Cochenleofu Chico (Km. 102,21) - Empalme Ruta Provincial Nº	0	1.000.000	1.000.000	0	0,00	2,78	0,00	0,00
				51	Ruta Nacional Nº 33 Bahía Blanca - Pigüé Sección IV: Arroyo Cochenleofu Chico (Km. 102,21) - Empalme Ruta Provincial Nº	0	1.000.000	1.000.000	0	0,00	2,78	0,00	0,00
				69	Ruta Nacional Nº 40 Villa Aberastain - San Juan Km. 3444,89 - Km. 3456,72	0	1.944.444	1.944.444	0	0,00	5,56	0,00	0,00
				51	Ruta Nacional Nº 40 Villa Aberastain - San Juan Km. 3444,89 - Km. 3456,72	0	1.944.444	1.944.444	0	0,00	5,56	0,00	0,00
				70	Ruta Nacional Nº 9 Acceso a la Ciudad de Salta	0	1.108.333	1.108.333	0	0,00	4,17	0,00	0,00
				51	Ruta Nacional Nº 9 Acceso a la Ciudad de Salta	0	1.108.333	1.108.333	0	0,00	4,17	0,00	0,00
				71	Ruta Nacional Nº 35 Límite entre Buenos Aires y La Pampa - Empalme Ruta Provincial Nº1 Km. 125 - Km. 146	0	8.184.600	6.184.600	0	0,00	16,67	0,00	0,00
				51	Ruta Nacional Nº 35 Límite entre Buenos Aires y La Pampa - Empalme Ruta Provincial Nº1 Km. 125 - Km. 146	0	8.184.600	6.184.600	0	0,00	16,67	0,00	0,00
				72	Ruta Nacional Nº 8 Autopista Pilar - Pergamino (Tramo: 1B) Distribuidor Ruta Provincial Nº 39 - Ruta Provincial Nº 192 (104.699.040	86.064.195	46.064.195	14.595.395	38,04	57,19	0,76	0,76
				51	Ruta Nacional Nº 8 Autopista Pilar - Pergamino (Tramo: 1B) Distribuidor Ruta Provincial Nº 39 - Ruta Provincial Nº 192 (104.699.040	86.064.195	46.064.195	14.595.395	38,04	57,19	0,76	0,76
				73	RN Nº 8 Autopista Pilar - Pergamino (Tramo: 2) Arroyo Grivas Km. 78,13-Puente sobre Arroyo Gomez Km. 116,99 Prog. 8.460	0	1.856.414	12.197.247	6.664.994	1,03	58,59	1,49	1,49
				51	R N Nº 8 Autopista Pilar - Pergamino (Tramo: 2A) Arroyo Grivas Km. 78,13 - Arroyo Giles Km. 104,37 - Duplicación de Calzada	0	344.281	10.685.114	6.664.994	1,52	78,78	2,21	2,21
				52	RN Nº 8 Autopista Pilar-Pergamino (Tramo: 2B)-Aº Giles Km.104,37 Progr. 25.345,62-Puente sobre Aº Gomez km. 116,99 Progr. 8.460	0	1.512.133	1.512.133	0	0,00	16,67	0,00	0,00
				74	R N Nº 8 Autopista Pilar - Pergamino (Tramo: 3 y 4) Puente sobre Aº Gomez Km. 116,99 Progresiva 8.460 - Aº Helves Km. 168,76	0	4.646.038	3.646.038	0	0,00	3,75	0,00	0,00
				51	RN Nº 8 Autopista Pilar-Pergamino (Tramo: 3) Puente Aº Gomez Km. 116,99 Progr.8.460-Puente Aº Cahuané Km. 143,10 Progr.34.587	0	2.601.058	1.601.058	0	0,00	4,17	0,00	0,00
				52	R N Nº 8 - Autopista Pilar - Pergamino (Tramo:4) - Arroyo Cahuané Km. 143,10 - Arroyo Helves Km. 168,76 - Duplicación de Calzada	0	2.044.980	2.044.980	0	0,00	3,33	0,00	0,00
				75	Ruta Autopista Nº 8 Autopista Pilar - Pergamino (Tramo: 5 y 6) Partido de Arrecifes Aº Helves Km. 168,76 - Fontezuela Km. 213,76	0	2.019.736	2.019.736	0	0,00	16,67	0,00	0,00
				51	Ruta Autopista Nº 8 Autopista Pilar - Pergamino (Tramo: 5) Partido de Arrecifes Aº Helves Km. 168,76 - Km. 183,76	0	773.852	773.852	0	0,00	16,67	0,00	0,00
				52	R N Nº 8 - Autopista Pilar - Pergamino (Tramo: 6A) Todd - Fontezuela Km.183,76 - Km. 198,76	0	637.275	637.275	0	0,00	16,67	0,00	0,00
				53	R N Nº 8 - Autopista Pilar - Pergamino (Tramo: 6B) Todd - Fontezuela Km. 198,76 - Km. 213,76	0	608.609	608.609	0	0,00	16,67	0,00	0,00
				76	R N Nº 8 Autopista Pilar - Pergamino (Tramo: 7) Acceso a Fontezuela a Fin de Autopista (Km. 213,76 - Km. 237,5)	42.899.601	88.669.161	155.708.497	25.581.493	8,83	54,70	2,73	2,73
				51	R N Nº 8 Autopista Pilar - Pergamino (Tramo: 7) Acceso a Fontezuela a Fin de Autopista (Km. 213,76 - Km. 237,5)	42.899.601	88.669.161	155.708.497	25.581.493	8,83	54,70	2,73	2,73
				77	Ruta Nacional Nº 35 Límite con La Pampa - Intersección Ruta Provincial Nº 27 Km. 505,67 - Km. 572,76	0	2.060.450	2.060.450	0	0,00	8,33	0,00	0,00
				51	Ruta Nacional Nº 35 Límite con La Pampa - Intersección Ruta Provincial Nº 27 Km. 505,67 - Km. 572,76	0	2.060.450	2.060.450	0	0,00	8,33	0,00	0,00
				78	Ruta Nacional Nº 35 Intersección Ruta Provincial Nº 27 - Intersección Ruta Nacional Nº 8 Km. 572,76 - Km. 708,55	0	2.270.750	2.270.750	0	0,00	4,17	0,00	0,00
				51	Ruta Nacional Nº 35 Intersección Ruta Provincial Nº 27 - Intersección Ruta Nacional Nº 8 Km. 572,76 - Km. 708,55	0	2.270.750	2.270.750	0	0,00	4,17	0,00	0,00
				81	Ruta Nacional Nº 8 Ramal Pilar - Colectoras Frentistas	0	1.970.583	1.970.583	0	0,00	8,33	0,00	0,00
				51	Ruta Nacional Nº 8 Ramal Pilar - Colectoras Frentistas	0	1.970.583	1.970.583	0	0,00	8,33	0,00	0,00
				82	Ramal Tigre - 3º Carril + Banquinas	0	1.907.729	1.907.729	0	0,00	4,17	0,00	0,00
				51	Ramal Tigre - 3º Carril + Banquinas	0	1.907.729	1.907.729	0	0,00	4,17	0,00	0,00
				84	Autopista 001 Avenida Lugones - Acceso Oeste Km. 0,00 - Km. 13,76	0	1.111.111	1.111.111	0	0,00	2,78	0,00	0,00

CUADRO C
INVERSIÓN REAL DIRECTA: PROYECTOS DE INVERSIÓN
AL 31/03/2014

Jur	SAF	Pg	Sp	Py	Ob	Descripción	Ejec. Financiera acum. al 2013	Crédito inicial 2014	Vigente al 31/03/2014	Devengado al 31/03/2014	Ejec. Física acum. al 2013	Programación Inicial 2014	Ejecutado al 31/03/2014
					51	Autopista 001 Avenida Lugones - Acceso Oeste Km. 0,00 - Km. 13,76	0	1.111.111	1.111.111	0	0,00	2,78	0,00
					86	Ruta Nacional Nº 38 Empalme Ruta Provincial Nº 9 Km. 639,38 - Huacra Km. 661,25	0	1.000.000	1.000.000	0	0,00	8,33	0,00
					51	Ruta Nacional Nº 38 Empalme Ruta Provincial Nº 9 Km. 639,38 - Huacra Km. 661,25	0	1.000.000	1.000.000	0	0,00	8,33	0,00
					87	Ruta Nacional Nº 40 Paso Externo Ciudad de Santa María Punta Balasto - San José	0	1.222.222	1.222.222	0	0,00	5,56	0,00
					51	Ruta Nacional Nº 40 Paso Externo Ciudad de Santa María Punta Balasto - San José	0	1.222.222	1.222.222	0	0,00	5,56	0,00
					88	Ruta Nacional Nº 60 Paso Externo Ciudad de Tinogasta Km. 1.300,56 - Km. 1.330,12	0	2.020.833	2.020.833	0	0,00	4,17	0,00
					51	Ruta Nacional Nº 60 Paso Externo Ciudad de Tinogasta Km. 1.300,56 - Km. 1.330,12	0	2.020.833	2.020.833	0	0,00	4,17	0,00
					89	Ruta Nacional Nº 259 Trevelin - Limite con Chile Km. 39,16 - Km. 75,74	0	1.875.000	1.875.000	0	0,00	4,17	0,00
					51	Ruta Nacional Nº 259 Trevelin - Limite con Chile Km. 39,16 - Km. 75,74	0	1.875.000	1.875.000	0	0,00	4,17	0,00
					90	Defensa Costera Lavalle - Obra complementaria al Puente Goya - Reconquista	0	2.500.000	2.500.000	0	0,00	4,17	0,00
					51	Defensa Costera Lavalle - Obra complementaria al Puente Goya - Reconquista	0	2.500.000	2.500.000	0	0,00	4,17	0,00
					92	Ruta Nacional Nº 40 Gran Mendoza - Acceso al Aeropuerto Km. 3.296,00 - Km. 3.305,00	0	1.111.111	1.111.111	0	0,00	5,56	0,00
					51	Ruta Nacional Nº 40 Gran Mendoza - Acceso al Aeropuerto Km. 3.296,00 - Km. 3.305,00	0	1.111.111	1.111.111	0	0,00	5,56	0,00
					93	Ruta Nacional Nº 3 Comandante Luis Piedrabuena - Empalme Ruta Nacional Nº 40 Km. 2.374,57 - Km. 2.579,95	0	2.222.222	2.222.222	0	0,00	5,56	0,00
					51	Ruta Nacional Nº 3 Comandante Luis Piedrabuena - Empalme Ruta Nacional Nº 40 Km. 2.374,57 - Km. 2.579,95	0	2.222.222	2.222.222	0	0,00	5,56	0,00
					94	Ruta Nacional Nº 40 Tapi Aike - Cancha Carrera	0	2.500.000	2.500.000	0	0,00	4,17	0,00
					51	Ruta Nacional Nº 40 Tapi Aike - Cancha Carrera	0	2.500.000	2.500.000	0	0,00	4,17	0,00
					95	Autopista 9 - Ruta Nacional Nº A012 - Ruta Nacional Nº A008 Km. 278,29 - Km. 288,47	0	2.083.333	2.083.333	0	0,00	4,17	0,00
					51	Autopista 9 - Ruta Nacional Nº A012 - Ruta Nacional Nº A008 Km. 278,29 - Km. 288,47	0	2.083.333	2.083.333	0	0,00	4,17	0,00
					96	Ruta Nacional Nº 34 - Ruta Nacional Nº A008 - Ruta Nacional Nº A012 Km. 1,40 - Km. 13,9	0	2.777.778	2.777.778	0	0,00	2,78	0,00
					51	Ruta Nacional Nº 34 - Ruta Nacional Nº A008 - Ruta Nacional Nº A012 Km. 1,40 - Km. 13,9	0	2.777.778	2.777.778	0	0,00	2,78	0,00
					97	Ruta Nacional Nº 11 Capitán Bermudez - Ruta Nacional Nº A012 Km. 318,52 - Km. 326,2	0	4.541.667	3.541.667	0	0,00	3,28	0,00
					51	Ruta Nacional Nº 11 Capitán Bermudez - Ruta Nacional Nº A012 Km. 318,52 - Km. 326,2	0	1.875.000	875.000	0	0,00	4,17	0,00
					52	Ruta Nacional Nº 11 - Autovía Rosario - Oliveros - Sección I: Ruta Nacional Nº A012 - Ruta Nacional Nº 11	0	1.000.000	1.000.000	0	0,00	4,17	0,00
					53	Ruta Nacional Nº 11 - Autovía Rosario - Oliveros - Sección II	0	1.666.667	1.666.667	0	0,00	2,78	0,00
					98	Ruta Nacional Nº 178 Variante Paso por Bigand Km. 87,27 - Km. 88,64	0	2.500.000	2.500.000	0	0,00	8,33	0,00
					51	Ruta Nacional Nº 178 Variante Paso por Bigand Km. 87,27 - Km. 88,64	0	2.500.000	2.500.000	0	0,00	8,33	0,00
					99	Autopista 9 - Ruta Nacional Nº A012 - Ruta Nacional Nº A008 Km. 297 - Km. 314,10	0	1.388.889	1.388.889	0	0,00	2,78	0,00
					51	Autopista 9 - Ruta Nacional Nº A012 - Ruta Nacional Nº A008 Km. 297 - Km. 314,10	0	1.388.889	1.388.889	0	0,00	2,78	0,00
15					1	Mejoramiento y Reposición de Rutas - Fase VIII	0	2.000.000	2.000.000	0	0,00	4,17	0,00
					51	Empalme Ruta Nacional Nº 40 Limite con Río Negro	0	2.000.000	2.000.000	0	0,00	4,17	0,00
					2	Empalme Ruta Nacional Nº 40 Limite con Río Negro	0	2.083.333	2.083.333	0	0,00	4,17	0,00
					51	Ruta Nacional Nº 3 Intersección con Camino de Cintura Ruta Provincial Nº 4 y Ruta Provincial Nº 21 Km. 19.600,00 - Km. 29,200	0	2.083.333	2.083.333	0	0,00	4,17	0,00
					3	Ruta Nacional Nº 3 Intersección con Camino de Cintura Ruta Provincial Nº 4 y Ruta Provincial Nº 21 Km. 19.600,00 - Km. 29,200	0	2.500.000	2.500.000	0	0,00	8,33	0,00
					51	Ruta Nacional Nº 3 Intersección con Camino de Cintura Ruta Provincial Nº 17 - Construcción de Distinto Nivel	0	2.500.000	2.500.000	0	0,00	8,33	0,00
					4	Ruta Nacional Nº 3 Intersección con Camino de Cintura Ruta Provincial Nº 6 - Construcción de Distinto Nivel	0	1.250.000	1.250.000	0	0,00	4,17	0,00
					51	Ruta Nacional Nº 3 Intersección con Camino de Cintura Ruta Provincial Nº 6 - Construcción de Distinto Nivel	0	1.250.000	1.250.000	0	0,00	4,17	0,00
					5	Ruta Nacional Nº 3 Ushuaia - Tolhuin	0	2.627.806	2.627.806	0	0,00	2,78	0,00
					51	Ruta Nacional Nº 3 Ushuaia - Tolhuin	0	2.627.806	2.627.806	0	0,00	2,78	0,00
					6	Ruta Nacional Nº 178 Villa Eloisa - Ruta Provincial Nº 65 - Km. 146,47 - Km. 206,81	0	1.666.667	1.666.667	0	0,00	4,17	0,00
					51	Ruta Nacional Nº 178 Villa Eloisa - Ruta Provincial Nº 65 - Km. 146,47 - Km. 206,81	0	1.666.667	1.666.667	0	0,00	4,17	0,00
					7	Ruta Nacional Nº 130 - Empalme Ruta Nacional Nº 14 - Empalme Ruta Provincial Nº 20 - Cruce por Villa Elisa	0	1.458.333	1.458.333	0	0,00	4,17	0,00
					51	Ruta Nacional Nº 130 - Empalme Ruta Nacional Nº 14 - Empalme Ruta Provincial Nº 20 - Cruce por Villa Elisa	0	1.458.333	1.458.333	0	0,00	4,17	0,00
					8	Ruta Provincial Nº 54 Tonono - Misión La Paz Secciones Varias	0	3.065.583	3.065.583	0	0,00	4,17	0,00
					51	Vertiente Ruta Provincial Nº 54 Sección I: Tonono - Km. 37 - Ruta Provincial Nº 54 Curva de Juan	0	1.805.583	1.805.583	0	0,00	4,17	0,00
					52	Ruta Provincial Nº 54 Sección II: Km. 37 - Curva de Juan - Misión La Paz	0	1.260.000	1.260.000	0	0,00	4,17	0,00
					9	Ruta Nacional Nº 3 - San Miguel del Monte - Las Flores	0	3.333.333	3.333.333	0	0,00	2,08	0,00
					51	Ruta Nacional Nº 3 - San Miguel del Monte - Las Flores	0	3.333.333	3.333.333	0	0,00	2,08	0,00
					11	Ruta Nacional Nº 7 - Autovía San Andrés de Giles - Junín	0	11.299.999	9.299.999	0	0,00	3,65	0,00
					51	Ruta Nacional Nº 7 - Autovía San Andrés de Giles - Junín - Sección I	0	2.333.333	333.333	0	0,00	4,17	0,00
					52	Ruta Nacional Nº 7 - Autovía San Andrés de Giles - Junín - Sección II	0	2.500.000	2.500.000	0	0,00	4,17	0,00
					53	Ruta Nacional Nº 7 - Autovía San Andrés de Giles - Junín - Sección III	0	2.133.333	2.133.333	0	0,00	3,33	0,00
					54	Ruta Nacional Nº 7 - Autovía San Andrés de Giles - Junín - Sección IV	0	2.200.000	2.200.000	0	0,00	3,33	0,00

CUADRO C
INVERSIÓN REAL DIRECTA: PROYECTOS DE INVERSIÓN
AL 31/03/2014

Jur	SAF	Pg	Sp	Py	Ob	Descripción	Ejec. Financiera acum. al 2013	Crédito inicial 2014	Vigente al 31/03/2014	Devengado al 31/03/2014	Ejec. Física acum. al 2013	Programación Inicial 2014	Ejecutado al 31/03/2014
					55	Ruta Nacional Nº 7 - Autovía San Andrés de Giles - Junin - Sección V	0	2.133.333	2.133.333	0	0,00	3,33	0,00
				12		Ruta Nacional Nº 205 - Autovía Empalme Ruta Nacional Nº 3 - Saladillo	0	9.466.666	7.466.666	0	0,00	3,94	0,00
					51	Ruta Nacional Nº 205 - Autovía Empalme Ruta Nacional Nº 3 - Saladillo - Sección II	0	2.333.333	333.333	0	0,00	4,17	0,00
					52	Ruta Nacional Nº 205 - Autovía Empalme Ruta Nacional Nº 3 - Saladillo - Sección III	0	2.133.333	2.133.333	0	0,00	3,33	0,00
					53	Ruta Nacional Nº 205 - Autovía Empalme Ruta Nacional Nº 3 - Saladillo - Sección I	0	2.500.000	2.500.000	0	0,00	4,17	0,00
					54	Ruta Nacional Nº 205 - Autovía Empalme Ruta Nacional Nº 3 - Saladillo - Sección IV	0	2.500.000	2.500.000	0	0,00	4,17	0,00
				13		Ruta Nacional Nº 34 - Autovía: Intersección Ruta Provincial Nº 65 - A/N Ruta Nacional Nº 19	0	8.100.000	6.100.000	0	0,00	3,89	0,00
					51	Ruta Nacional Nº 34 - Autovía: Intersección Ruta Provincial Nº 65 - A/N Ruta Nacional Nº 19 - Sección II	0	2.166.667	166.667	0	0,00	4,17	0,00
					52	Ruta Nacional Nº 34 - Autovía: Intersección Ruta Provincial Nº 65 - A/N Ruta Nacional Nº 19 - Sección III	0	2.266.667	2.266.667	0	0,00	3,33	0,00
					53	Ruta Nacional Nº 34 - Autovía: Intersección Ruta Provincial Nº 65 - A/N Ruta Nacional Nº 19 - Sección IV	0	2.083.333	2.083.333	0	0,00	4,17	0,00
					54	Ruta Nacional Nº 34 - Autovía: Intersección Ruta Provincial Nº 65 - A/N Ruta Nacional Nº 19 - Sección V	0	1.583.333	1.583.333	0	0,00	4,17	0,00
				17		Ruta Nacional Nº 12 - Cerro Cora - San Ignacio	0	6.666.666	4.666.666	0	0,00	5,56	0,00
					51	Ruta Nacional Nº 12 - Cerro Cora - San Ignacio - Sección II: Santa Ana - San Ignacio	0	3.333.333	1.333.333	0	0,00	5,56	0,00
					52	Ruta Nacional Nº 12-Santa Ana-San Ignacio -Empalme Ruta Provincial Nº3 (Cerro Cora) - San Ignacio, Sección: Km.1368 - Km. 1382,2	0	3.333.333	3.333.333	0	0,00	5,56	0,00
				20		Ruta Nacional Nº 86 - Empalme Ruta Provincial Nº 22 - Empalme Ruta Nacional Nº 95	0	2.916.667	2.916.667	0	0,00	8,33	0,00
					51	Ruta Nacional Nº 86 - Empalme Ruta Provincial Nº 22 - Empalme Ruta Nacional Nº 95	0	2.916.667	2.916.667	0	0,00	8,33	0,00
				21		Desagües Pluviales Cerrillos - La Merced y El Carril	0	1.833.333	1.833.333	0	0,00	5,56	0,00
					51	Desagües Pluviales Cerrillos - La Merced y El Carril	0	1.833.333	1.833.333	0	0,00	5,56	0,00
				22		Ruta Nacional Nº 38 - Doble Vía - Av. de Circunvalación - Miraflores	0	1.861.667	1.861.667	0	0,00	8,33	0,00
					51	Ruta Nacional Nº 38 - Doble Vía - Av. de Circunvalación - Miraflores	0	1.861.667	1.861.667	0	0,00	8,33	0,00
				23		Ruta Nacional Nº 38 - Doble Vía - Av. de Circunvalación - Terminal de Omnibus -	0	2.500.000	2.500.000	0	0,00	8,33	0,00
					51	Ruta Nacional Nº 38 - Doble Vía - Av. de Circunvalación - Terminal de Omnibus -	0	2.500.000	2.500.000	0	0,00	8,33	0,00
				24		Ruta Nacional Nº 64 - Variante por Las Sierras de Guasayan	0	1.111.111	1.111.111	0	0,00	5,56	0,00
					51	Ruta Nacional Nº 64 - Variante por Las Sierras de Guasayan	0	1.111.111	1.111.111	0	0,00	5,56	0,00
				26		Ruta Nacional Nº 3 - Autovía Las Flores - Azul	0	6.888.888	4.888.888	0	0,00	3,13	0,00
					51	Ruta Nacional Nº 3 - Autovía Las Flores - Azul Sección I	0	3.333.333	333.333	0	0,00	3,33	0,00
					52	Ruta Nacional Nº 3 - Autovía Las Flores - Azul Sección II	0	2.333.333	2.333.333	0	0,00	3,33	0,00
					53	Ruta Nacional Nº 3 - Autovía Las Flores - Azul Sección III	0	2.222.222	2.222.222	0	0,00	2,78	0,00
				27		Ruta Nacional Nº 5 - Autovía Empalme Ruta Provincial Nº 41 - Acceso a Bragado	0	6.999.999	4.999.999	0	0,00	3,12	0,00
					51	Ruta Nacional Nº 5 - Autovía Empalme Ruta Provincial Nº 41 - Acceso a Bragado Sección I	0	2.333.333	333.333	0	0,00	3,33	0,00
					52	Ruta Nacional Nº 5 - Autovía Empalme Ruta Provincial Nº 41 - Acceso a Bragado Sección II	0	2.333.333	2.333.333	0	0,00	3,33	0,00
					53	Ruta Nacional Nº 5 - Autovía Empalme Ruta Provincial Nº 41 - Acceso a Bragado Sección III	0	2.333.333	2.333.333	0	0,00	2,78	0,00
				28		Ruta Nacional Nº 7 - Autovía Junin - Limite con San Luis	0	24.883.334	4.883.334	0	0,00	3,18	0,00
					51	Ruta Nacional Nº 7 - Autovía Junin - Limite con San Luis - Sección I	0	2.277.778	0	0	0,00	2,78	0,00
					52	Ruta Nacional Nº 7 - Autovía Junin - Limite con San Luis - Sección II	0	2.222.222	0	0	0,00	2,78	0,00
					53	Ruta Nacional Nº 7 - Autovía Junin - Limite con San Luis - Sección III	0	2.400.000	0	0	0,00	3,33	0,00
					54	Ruta Nacional Nº 7 - Autovía Junin - Limite con San Luis - Sección IV	0	2.266.667	0	0	0,00	3,33	0,00
					55	Ruta Nacional Nº 7 - Autovía Junin - Limite con San Luis - Sección V	0	2.277.778	0	0	0,00	2,78	0,00
					56	Ruta Nacional Nº 7 - Autovía Junin - Limite con San Luis - Sección VI	0	2.111.111	0	0	0,00	2,78	0,00
					57	Ruta Nacional Nº 7 - Autovía Junin - Limite con San Luis - Sección VII	0	2.200.000	0	0	0,00	3,33	0,00
					58	Ruta Nacional Nº 7 - Autovía Junin - Limite con San Luis - Sección VIII	0	2.266.667	0	0	0,00	3,33	0,00
					59	Ruta Nacional Nº 7 - Autovía Junin - Limite con San Luis - Sección IX	0	2.333.333	355.556	0	0,00	4,17	0,00
					60	Ruta Nacional Nº 7 - Autovía Junin - Limite con San Luis - Sección X	0	2.416.667	2.416.667	0	0,00	4,17	0,00
					61	Ruta Nacional Nº 7 - Autovía Junin - Limite con San Luis - Sección XI	0	2.111.111	2.111.111	0	0,00	2,78	0,00
				29		RN Nº 9-Limite Tucumán-Metán Sección: R. de los Cortaderos-Km 1408-A. San Martin-Km 1419,5 - FFGB-Km. 1426,5-Río Rosario	0	1.666.667	1.666.667	0	0,00	4,17	0,00
					51	RN Nº 9-Limite Tucumán-Metán Sección: R. de los Cortaderos-Km 1408-A. San Martin-Km 1419,5 - FFGB-Km. 1426,5-Río Rosario	0	1.666.667	1.666.667	0	0,00	4,17	0,00
				30		Ruta Nacional Nº 8 - Autovía Santa Catalina (Holmberg) - Villa Mercedes	0	6.877.778	4.877.778	0	0,00	3,13	0,00
					51	Ruta Nacional Nº 8 - Autovía Santa Catalina (Holmberg) - Villa Mercedes - Sección I	0	2.266.667	266.667	0	0,00	3,33	0,00
					52	Ruta Nacional Nº 8 - Autovía Santa Catalina (Holmberg) - Villa Mercedes - Sección II	0	2.333.333	2.333.333	0	0,00	3,33	0,00
					53	Ruta Nacional Nº 8 - Autovía Santa Catalina (Holmberg) - Villa Mercedes - Sección III	0	2.277.778	2.277.778	0	0,00	2,78	0,00
				31		Ruta Nacional Nº 40 - Acceso Norte a Mendoza - Sección: Héroes de Malvinas - Av. Monteagudo	0	2.500.000	2.500.000	0	0,00	4,17	0,00
					51	Ruta Nacional Nº 40 - Acceso Norte a Mendoza - Sección: Héroes de Malvinas - Av. Monteagudo	0	2.500.000	2.500.000	0	0,00	4,17	0,00

CUADRO C
INVERSIÓN REAL DIRECTA: PROYECTOS DE INVERSIÓN
AL 31/03/2014

Jur	SAF	Pg	Sp	Py	Ob	Descripción	Ejec. Financiera acum. al 2013	Crédito inicial 2014	Vigente al 31/03/2014	Devengado al 31/03/2014	Ejec. Física acum. al 2013	Programación Inicial 2014	Ejecutado al 31/03/2014
					32	Ruta Nacional Nº 9 - Autovía Termas de Río Hondo - Empalme Ex Ruta Nacional Nº 9	0	4.694.445	3.694.445	0	0,00	8,33	0,00
					51	Ruta Nacional Nº 9 - Autovía Termas de Río Hondo - Empalme Ex Ruta Nacional Nº 9 - Sección I	0	2.277.778	1.277.778	0	0,00	8,33	0,00
					52	Ruta Nacional Nº 9 - Autovía Termas de Río Hondo - Empalme Ex Ruta Nacional Nº 9 - Sección II	0	2.416.667	2.416.667	0	0,00	8,33	0,00
					33	Ruta Nacional Nº 12 - Autovía Riachuelo - Paso de la Patria	0	2.533.333	2.533.333	0	0,00	3,33	0,00
					51	Ruta Nacional Nº 12 - Autovía Riachuelo - Paso de la Patria	0	2.533.333	2.533.333	0	0,00	3,33	0,00
					34	Tunel Internacional Paso de Agua Negra	0	8.130.745	6.130.745	0	0,00	1,39	0,00
					51	Tunel Internacional Paso de Agua Negra	0	8.130.745	6.130.745	0	0,00	1,39	0,00
					35	Ruta Nacional Nº 7 - Autovía Empalme Ruta Nacional Nº 40 - Uspallata	0	9.066.666	7.066.666	0	0,00	3,84	0,00
					51	Ruta Nacional Nº 7 - Autovía Empalme Ruta Nacional Nº 40 - Uspallata Sección I -	0	2.733.333	733.333	0	0,00	3,33	0,00
					52	Ruta Nacional Nº 7 - Autovía Empalme Ruta Nacional Nº 40 - Uspallata Sección III -	0	3.000.000	3.000.000	0	0,00	4,17	0,00
					53	Ruta Nacional Nº 7 - Autovía Empalme Ruta Nacional Nº 40 - Uspallata Sección II -	0	3.333.333	3.333.333	0	0,00	4,17	0,00
					36	Ruta Nacional Nº 9 - Ramal Pilar Acceso Norte - Av. De los Constituyentes - Av. Patricios Argentinas	0	1.222.222	1.222.222	0	0,00	5,56	0,00
					51	Ruta Nacional Nº 9 - Ramal Pilar Acceso Norte - Av. De los Constituyentes - Av. Patricios Argentinas	0	1.222.222	1.222.222	0	0,00	5,56	0,00
					37	Ruta Nacional Nº 242 - Paso Pino Hachado	0	2.666.667	2.666.667	0	0,00	8,33	0,00
					51	Ruta Nacional Nº 242 - Paso Pino Hachado	0	2.666.667	2.666.667	0	0,00	8,33	0,00
					38	Ruta Nacional Nº A026 - Construcción de Accesos y Enlaces en la Localidad de San Antonio Oeste	0	1.330.392	1.330.392	0	0,00	4,17	0,00
					51	Ruta Nacional Nº A026 - Construcción de Accesos y Enlaces en la Localidad de San Antonio Oeste	0	1.330.392	1.330.392	0	0,00	4,17	0,00
					42	Ruta Nacional Nº 7 - Luján - San Andrés de Giles - Sección:Paso por San Andrés de Giles	0	1.666.667	1.666.667	0	0,00	4,17	0,00
					51	Ruta Nacional Nº 7 - Luján - San Andrés de Giles - Sección:Paso por San Andrés de Giles	0	1.666.667	1.666.667	0	0,00	4,17	0,00
					43	Ruta Nacional Nº 40 - Tunuyán - Mendoza - Anchoris - Ruta Provincial Nº 2 - Calle Azcuénaga	0	2.083.333	2.083.333	0	0,00	2,78	0,00
					51	Ruta Nacional Nº 40 - Tunuyán - Mendoza - Anchoris - Ruta Provincial Nº 2 - Calle Azcuénaga	0	2.083.333	2.083.333	0	0,00	2,78	0,00
					44	Ruta Nacional Nº 22 - Río Colorado - Choele Choe - Empalme Ruta Nacional Nº 251	0	1.111.111	1.111.111	0	0,00	2,78	0,00
					51	Ruta Nacional Nº 22 - Río Colorado - Choele Choe - Empalme Ruta Nacional Nº 251	0	1.111.111	1.111.111	0	0,00	2,78	0,00
					45	Ruta Nacional Nº 5 Ex Ruta Nacional Nº 7 - Ruta Provincial Nº 47	0	1.666.667	1.666.667	0	0,00	4,17	0,00
					51	Ruta Nacional Nº 5 Ex Ruta Nacional Nº 7 - Ruta Provincial Nº 47.	0	1.666.667	1.666.667	0	0,00	4,17	0,00
					46	Ruta Nacional Nº 52 Variante en Cuesta del Lipan Km. 16 - Km. 25	0	1.083.333	1.083.333	0	0,00	8,33	0,00
					51	Ruta Nacional Nº 52 Variante en Cuesta del Lipan Km. 16 - Km. 25	0	1.083.333	1.083.333	0	0,00	8,33	0,00
					47	Ruta Nacional Nº 52 Empalme Ruta Nacional Nº 9 - Purmamarca Km. 0,00 - km 3,07.	0	2.666.667	2.666.667	0	0,00	8,33	0,00
					51	Ruta Nacional Nº 52 Empalme Ruta Nacional Nº 9 - Purmamarca Km. 0,00 - km 3,07.	0	2.666.667	2.666.667	0	0,00	8,33	0,00
					48	Ruta Nacional Nº 40 Nonogasta Km. 3857 - Chilecito Km. 3870	0	1.722.222	1.722.222	0	0,00	70,59	3,50
					51	Ruta Nacional Nº 40 Nonogasta Km. 3857 - Chilecito Km. 3870	0	1.722.222	1.722.222	0	0,00	70,59	3,50
					49	Ruta Nacional Nº 7 Desaguadero - San Martin	0	2.666.667	2.666.667	0	0,00	5,56	0,00
					51	Ruta Nacional Nº 7 Desaguadero - San Martin	0	2.666.667	2.666.667	0	0,00	5,56	0,00
					50	Ruta Nacional Nº 12 Wanda - Empalme Ruta Nacional Nº 101 - Desvío Transito Pesado en Puerto Iguazú	0	2.083.333	2.083.333	0	0,00	4,17	0,00
					51	Ruta Nacional Nº 12 Wanda - Empalme Ruta Nacional Nº 101 - Desvío Transito Pesado en Puerto Iguazú	0	2.083.333	2.083.333	0	0,00	4,17	0,00
					51	Ruta Nacional Nº 40 Acceso Ciudad de Bariloche - Ruta Nacional Nº 231 Km. 2045 - Km. 2058	0	1.666.667	1.666.667	0	0,00	4,17	0,00
					51	Ruta Nacional Nº 40 Acceso Ciudad de Bariloche - Ruta Nacional Nº 231 Km. 2045 - Km. 2058	0	1.666.667	1.666.667	0	0,00	4,17	0,00
					52	Ruta Nacional Nº 188 Empalma Ruta Provincial Nº 27 - Unión Km. 633,2	0	2.083.333	2.083.333	0	0,00	8,33	0,00
					51	Ruta Nacional Nº 188 Empalma Ruta Provincial Nº 27 - Unión Km. 633,2	0	2.083.333	2.083.333	0	0,00	8,33	0,00
					53	Ruta Nacional Nº 7 Limite con Córdoba - Limite con Mendoza - Km. 653,59 - Km. 865,58	0	2.500.000	2.500.000	0	0,00	8,33	0,00
					51	Ruta Nacional Nº 7 Limite con Córdoba - Limite con Mendoza - Km. 653,59 - Km. 865,58	0	2.500.000	2.500.000	0	0,00	8,33	0,00
					54	A001. Acceso Ricchieri - Puente La Noria - Vinculación Ruta Nacional A001 Camino Negro	0	1.833.333	1.833.333	0	0,00	4,17	0,00
					51	A001. Acceso Ricchieri - Puente La Noria - Vinculación Ruta Nacional A001 Camino Negro	0	1.833.333	1.833.333	0	0,00	4,17	0,00
					55	Ruta sin Número Avenida 27 de Febrero entre Avenida Saenz y Calle Vieytes - Puente Pueyredón	0	2.222.222	2.222.222	0	0,00	5,56	0,00
					51	Ruta sin Número Avenida 27 de Febrero entre Avenida Saenz y Calle Vieytes - Puente Pueyredón	0	2.222.222	2.222.222	0	0,00	5,56	0,00
					56	Ruta sin Número Avenida 27 de Febrero entre Avenida Saenz y Calle Vieytes - Puente Bosch	0	2.222.222	2.222.222	0	0,00	5,56	0,00
					51	Ruta sin Número Avenida 27 de Febrero entre Avenida Saenz y Calle Vieytes - Puente Bosch	0	2.222.222	2.222.222	0	0,00	5,56	0,00
					57	Ruta sin Número Avenida 27 de Febrero entre Avenida Saenz y Calle Vieytes - Puente Victorino de la Plaza	0	2.222.222	2.222.222	0	0,00	5,56	0,00
					51	Ruta sin Número Avenida 27 de Febrero entre Avenida Saenz y Calle Vieytes - Puente Victorino de la Plaza	0	2.222.222	2.222.222	0	0,00	5,56	0,00
					58	Ruta sin Número Avenida 27 de Febrero entre Avenida Saenz y Calle Vieytes - Puente Alsina	0	2.222.222	2.222.222	0	0,00	5,56	0,00
					51	Ruta sin Número Avenida 27 de Febrero entre Avenida Saenz y Calle Vieytes - Puente Alsina	0	2.222.222	2.222.222	0	0,00	5,56	0,00
					59	Ruta Nacional Nº 40 Londres - Belén - Construcción de Puente sobre Río Colcolanca Km. 4.081,10	0	2.000.000	2.000.000	0	0,00	8,33	0,00
					51	Ruta Nacional Nº 40 Londres - Belén - Construcción de Puente sobre Río Colcolanca Km. 4.081,10	0	2.000.000	2.000.000	0	0,00	8,33	0,00
					60	Ruta Nacional Nº 40 Londres - Belén - Construcción de Puente sobre Río Alpamicuna Km. 4.083,37	0	2.000.000	2.000.000	0	0,00	8,33	0,00
					51	Ruta Nacional Nº 40 Londres - Belén - Construcción de Puente sobre Río Alpamicuna Km. 4.083,37	0	2.000.000	2.000.000	0	0,00	8,33	0,00

CUADRO C
INVERSIÓN REAL DIRECTA: PROYECTOS DE INVERSIÓN
AL 31/03/2014

Jur	SAF	Pg	Sp	Py	Ob	Descripción	Ejec. Financiera acum. al 2013	Crédito inicial 2014	Vigente al 31/03/2014	Devengado al 31/03/2014	Ejec. Física acum. al 2013	Programación Inicial 2014	Ejecutado al 31/03/2014
					61	Ruta Nacional Nº 157 Límite con Córdoba - Límite con Santiago del Estero - Empalme Ruta Nacional Nº 60 - Empalme Ruta Nacional N	0	1.916.667	1.916.667	0	0,00	8,33	0,00
					51	Ruta Nacional Nº 157 Límite con Córdoba - Límite con Santiago del Estero - Empalme Ruta Nacional Nº 60 - Empalme Ruta Nacional N	0	1.916.667	1.916.667	0	0,00	8,33	0,00
					62	Ruta Nacional Nº 16 Colectoras entre Resistencia y Puerto Tirol	0	1.000.000	1.000.000	0	0,00	5,56	0,00
					51	Ruta Nacional Nº 16 Colectoras entre Resistencia y Puerto Tirol	0	1.000.000	1.000.000	0	0,00	5,56	0,00
					63	Ruta Nacional Nº 9 El Carmen - San Salvador del Jujuy - Río los Alisos Km. 1681,55 - San Salvador del Jujuy Km. 1687,18	0	2.111.111	2.111.111	0	0,00	5,56	0,00
					51	Ruta Nacional Nº 9 El Carmen - San Salvador del Jujuy - Río los Alisos Km. 1681,55 - San Salvador del Jujuy Km. 1687,18	0	2.111.111	2.111.111	0	0,00	5,56	0,00
					64	Ruta Nacional Nº145 Bardas Blancas - Hito Pehuénche - Sección III B: Km. 13,6 - Hito Pehuénche	0	3.333.333	3.333.333	0	0,00	5,56	0,00
					51	Ruta Nacional Nº145 Bardas Blancas - Hito Pehuénche - Sección III B: Km. 13,6 - Hito Pehuénche	0	3.333.333	3.333.333	0	0,00	5,56	0,00
					65	Ruta Nacional Nº 145. Bardas Blancas - Hito Pehuénche.	0	2.916.667	2.916.667	0	0,00	8,33	0,00
					51	RN Nº145. Bardas Blancas - Hito Pehuénche.	0	2.916.667	2.916.667	0	0,00	8,33	0,00
					66	Ruta Nacional Nº9 y Ruta Nacional Nº34 Rosario de la Frontera - Metán - Km. 1423 - Km. 1460	0	4.166.667	4.166.667	0	0,00	4,17	0,00
					51	Ruta Nacional Nº9 y Ruta Nacional Nº34 Rosario de la Frontera - Metán - Km. 1423 - Km. 1460	0	4.166.667	4.166.667	0	0,00	4,17	0,00
					67	Ruta Nacional Nº34 Taboada - La Banda Km. 667,25 - Km. 722,55.	0	5.833.333	4.833.333	0	0,00	4,17	0,00
					51	Ruta Nacional Nº34 Taboada - La Banda Km. 667,25 - Km. 722,55.	0	5.833.333	4.833.333	0	0,00	4,17	0,00
					68	Campana - Zarate - Reposición de Obenques Puente Ferroviario Zarate Brazo Largo	0	1.875.000	1.875.000	0	0,00	4,17	0,00
					51	Campana - Zarate - Reposición de Obenques Puente Ferroviario Zarate Brazo Largo	0	1.875.000	1.875.000	0	0,00	4,17	0,00
					69	Ruta Nacional Nº 14 - Empalme Ruta Provincial Nº 16 - Empalme Ruta Provincial Nº 20 - Km. 55,76 - Km. 73,72.	0	2.083.333	2.083.333	0	0,00	8,33	0,00
					51	Ruta Nacional Nº 14 - Empalme Ruta Provincial Nº 16 - Empalme Ruta Provincial Nº 20 - Km. 55,76 - Km. 73,72.	0	2.083.333	2.083.333	0	0,00	8,33	0,00
					70	Ruta Nacional Nº 12 Crespo - Paraná - Km. 423,9 - Km. 452,9.	0	1.555.556	1.555.556	0	0,00	2,78	0,00
					51	Ruta Nacional Nº 12 Crespo - Paraná - Km. 423,9 - Km. 452,9.	0	1.555.556	1.555.556	0	0,00	2,78	0,00
					71	Camino de Vinculación Ruta Nacional Nº 40 - Paso Fronterizo Mina 1 - Río Turbio - Provincia de Santa Cruz	0	2.083.333	2.083.333	0	0,00	16,67	0,00
					51	Camino de Vinculación Ruta Nacional Nº 40 - Paso Fronterizo Mina 1 - Río Turbio - Provincia de Santa Cruz	0	2.083.333	2.083.333	0	0,00	16,67	0,00
					72	Empalme Ruta Nacional A019 - Boulevard los Alemanes - Conexión de la Avenida de Circunvalación con Boulevard los Alemanes	0	2.062.500	2.062.500	0	0,00	12,50	0,00
					51	Empalme Ruta Nacional A019 - Boulevard los Alemanes - Conexión de la Avenida de Circunvalación con Boulevard los Alemanes	0	2.062.500	2.062.500	0	0,00	12,50	0,00
					73	Ruta Nacional Nº A019 Avenida Costanera - Calle Boedo - Intersección con la Avenida Costanera	0	2.455.375	2.455.375	0	0,00	8,33	0,00
					51	Ruta Nacional Nº A019 Avenida Costanera - Calle Boedo - Intersección con la Avenida Costanera	0	2.455.375	2.455.375	0	0,00	8,33	0,00
					74	Ruta sin Número - Tramo Empalme Ruta Ruta Nacional Nº A019 - Boulevard Los Alemanes - Sección: Conexión de la Av. de Circunvalac	0	2.062.500	2.062.500	0	0,00	12,50	0,00
					51	Ruta sin Número - Tramo Empalme Ruta Ruta Nacional Nº A019 - Boulevard Los Alemanes - Sección: Conexión de la Av. de Circunvalac	0	2.062.500	2.062.500	0	0,00	12,50	0,00
					75	Ruta Nacional Nº A019 - Tramo Av. Costanera - Calle Boedo (Intersección con la Avenida Costanera)	0	2.455.375	2.455.375	0	0,00	8,33	0,00
					51	Ruta Nacional Nº A019 - Tramo Av. Costanera - Calle Boedo (Intersección con la Avenida Costanera)	0	2.455.375	2.455.375	0	0,00	8,33	0,00
					76	Ruta Nacional Nº152 - Tramo: Empalme Ruta Nacional Nº 143 (El Carancho) - Km. 147,67 Acceso P. Lihue, Sección S4 - Km. 83 - km	0	1.875.000	1.875.000	0	0,00	8,33	0,00
					51	Ruta Nacional Nº152 - Tramo: Empalme Ruta Nacional Nº 143 (El Carancho) - Km. 147,67 Acceso P. Lihue, Sección S4 - Km. 83 - km	0	1.875.000	1.875.000	0	0,00	8,33	0,00
					77	Ruta Nacional Nº7 - Tramo: San Martín - Mendoza Princ. Sup. Sección: Km. 1000,31 - Km. 1001,69	0	2.066.667	2.066.667	0	0,00	8,33	0,00
					51	Ruta Nacional Nº7 - Tramo: San Martín - Mendoza Princ. Sup. Sección: Km. 1000,31 - Km. 1001,69	0	2.066.667	2.066.667	0	0,00	8,33	0,00
					78	Ruta Nacional Nº40 - Tramo: Puente Río Mendoza - Ruta Nacional Nº 7 - Sección: Km. 3287,31 - Calle Carrodilla	0	2.750.000	2.750.000	0	0,00	12,50	0,00
					51	Ruta Nacional Nº40 - Tramo: Puente Río Mendoza - Ruta Nacional Nº 7 - Sección: Km. 3287,31 - Calle Carrodilla	0	2.750.000	2.750.000	0	0,00	12,50	0,00
					79	Ruta Nacional Nº40 - Tramo: Puente Río Mendoza - Ruta Nacional Nº 7 - Sección: Km. 3287,31 - Calle General Paz	0	2.987.500	2.987.500	0	0,00	12,50	0,00
					51	Ruta Nacional Nº40 - Tramo: Puente Río Mendoza - Ruta Nacional Nº 7 - Sección: Km. 3287,31 - Calle General Paz	0	2.987.500	2.987.500	0	0,00	12,50	0,00
					80	Ruta Nacional Nº66 - Tramo: Empalme Ruta Nacional Nº 9 - Empalme Ruta Nacional Nº 34 - Sección: Vinculación de Colectoras Izquie	0	2.116.667	2.116.667	0	0,00	11,11	0,00
					51	Ruta Nacional Nº66 - Tramo: Empalme Ruta Nacional Nº 9 - Empalme Ruta Nacional Nº 34 - Sección: Vinculación de Colectoras Izquie	0	2.116.667	2.116.667	0	0,00	11,11	0,00
					81	Ruta Nacional Nº P6 - Tramo: Intersección con la Ruta Nacional Nº 12	0	1.196.617	1.196.617	0	0,00	8,33	0,00
					51	Ruta Nacional Nº P6 - Tramo: Intersección con la Ruta Nacional Nº 12	0	1.196.617	1.196.617	0	0,00	8,33	0,00
					82	Ruta Nacional Nº151 - Tramo: Sargento Vidal - Catriel, V	0	2.500.000	2.500.000	0	0,00	8,33	0,00

CUADRO C
INVERSIÓN REAL DIRECTA: PROYECTOS DE INVERSIÓN
AL 31/03/2014

Jur	SAF	Pg	Sp	Py	Ob	Descripción	Ejec. Financiera acum. al 2013	Crédito inicial 2014	Vigente al 31/03/2014	Devengado al 31/03/2014	Ejec. Fisica acum. al 2013	Programación Inicial 2014	Ejecutado al 31/03/2014
					51	Ruta Nacional Nº151 - Tramo: Sargento Vidal - Catriel, V	0	2.500.000	2.500.000	0	0,00	8,33	0,00
					83	Ruta Nacional Nº 149 - Tramo: A. Puente Seco (Progresiva 244,04) - Empalme Ruta Provincial Nº 412 (Progresiva 332,70) - Sección	0	2.871.875	2.871.875	0	0,00	4,17	0,00
					51	Ruta Nacional Nº 149 - Tramo: A. Puente Seco (Progresiva 244,04) - Empalme Ruta Provincial Nº 412 (Progresiva 332,70) - Sección	0	2.871.875	2.871.875	0	0,00	4,17	0,00
					84	Ruta Nacional Nº 16 - Tramo: Resistencia - Intersección con la Ruta Nacional Nº 95 - Sección: Construcción de 15 Pasarelas Peaton	0	900.000	900.000	0	0,00	5,56	0,00
					51	Ruta Nacional Nº 16 - Tramo: Resistencia - Intersección con la Ruta Nacional Nº 95 - Sección: Construcción de 15 Pasarelas Peaton	0	900.000	900.000	0	0,00	5,56	0,00
					85	Ruta Nacional Nº 3 - Tramo: Empalme Ruta Provincial Nº 37 - Acceso Astra (Cañadon Ferrais) Sección: Km. 1794 - Km. 1809	0	900.000	900.000	0	0,00	5,56	0,00
					51	Ruta Nacional Nº 3 - Tramo: Empalme Ruta Provincial Nº 37 - Acceso Astra (Cañadon Ferrais) Sección: Km. 1794 - Km. 1809	0	900.000	900.000	0	0,00	5,56	0,00
					86	Ruta Nacional Nº 259 - Tramo: Esquel - Tramo: Esquel, Sección: Km. 13,6 - Km. 18,8	0	900.000	900.000	0	0,00	5,56	0,00
					51	Ruta Nacional Nº 259 - Tramo: Esquel - Tramo: Esquel, Sección: Km. 13,6 - Km. 18,8	0	900.000	900.000	0	0,00	5,56	0,00
					87	Ruta Nacional Nº 40 - Tramo: Londres - Belén , Sección: Paso Externo por Londres	0	900.000	900.000	0	0,00	5,56	0,00
					51	Ruta Nacional Nº 40 - Tramo: Londres - Belén , Sección: Paso Externo por Londres	0	900.000	900.000	0	0,00	5,56	0,00
		16				Obras de Mejoramiento y Reposición de Puentes - Fase II							
					1	Ruta Nacional Nº 40 - Empalme Ruta Nacional Nº 60 - Belén - Puentes sobre Río La Totora y Río El Tambillo	0	2.000.000	2.000.000	0	0,00	8,33	0,00
					51	Ruta Nacional Nº 40 - Empalme Ruta Nacional Nº 60 - Belén - Puentes sobre Río La Totora y Río El Tambillo	0	2.000.000	2.000.000	0	0,00	8,33	0,00
					3	Ruta Nacional Nº 14 - Puente sobre Arroyo Liso - Km. 811,54 -	0	2.500.000	2.500.000	0	0,00	8,33	0,00
					51	Ruta Nacional Nº 14 - Puente sobre Arroyo Liso - Km. 811,54 -	0	2.500.000	2.500.000	0	0,00	8,33	0,00
					4	Ruta Nacional Nº 50 - Orán - Limite con Bolivia - Puente sobre Río Pescado - Km. 42	0	972.222	972.222	0	0,00	2,78	0,00
					51	Ruta Nacional Nº 50 - Orán - Limite con Bolivia - Puente sobre Río Pescado - Km. 42	0	972.222	972.222	0	0,00	2,78	0,00
					5	Ruta Sin Número - Puente Santa Fe - Paraná	0	3.055.556	3.055.556	0	0,00	2,78	0,00
					51	Ruta Sin Número - Puente Santa Fe - Paraná	0	3.055.556	3.055.556	0	0,00	2,78	0,00
					6	Ruta Nº 68 - Cafayate Talapamya - Río Santa María Km. 9,31	0	3.333.333	3.333.333	0	0,00	4,17	0,00
					51	Ruta Nº 68 - Cafayate Talapamya - Río Santa María Km. 9,31	0	3.333.333	3.333.333	0	0,00	4,17	0,00
					7	Ruta Nacional Nº 9 - San Pedro - Calilegua -	0	2.083.333	2.083.333	0	0,00	4,17	0,00
					51	Ruta Nacional Nº 9 - San Pedro - Calilegua -	0	2.083.333	2.083.333	0	0,00	4,17	0,00
					8	Ruta Nacional Nº 9 - Empalme Ruta Nacional Nº A012 - Empalme Ruta Nacional Nº A008 - Puente Arroyo Saladillo	0	2.500.000	2.500.000	0	0,00	5,56	0,00
					51	Ruta Nacional Nº 9 - Empalme Ruta Nacional Nº A012 - Empalme Ruta Nacional Nº A008 - Puente Arroyo Saladillo	0	2.500.000	2.500.000	0	0,00	5,56	0,00
					9	Ruta Nacional Nº 12 - Arroyo Piray Mini - Km. 1549,52 -	0	2.023.056	2.023.056	0	0,00	5,56	0,00
					51	Ruta Nacional Nº 12 - Arroyo Piray Mini - Km. 1549,52 -	0	2.023.056	2.023.056	0	0,00	5,56	0,00
					10	Ruta Nacional Nº 105 - Arroyo Pindapoy Grande Km. 14,47	0	1.950.000	1.950.000	0	0,00	5,56	0,00
					51	Ruta Nacional Nº 105 - Arroyo Pindapoy Grande Km. 14,47	0	1.950.000	1.950.000	0	0,00	5,56	0,00
					11	Avenida 27 de Febrero entre Autopista Presidente Cámpora y Avenida Escalada	0	2.222.222	2.222.222	0	0,00	5,56	0,00
					51	Avenida 27 de Febrero entre Autopista Presidente Cámpora y Avenida Escalada	0	2.222.222	2.222.222	0	0,00	5,56	0,00
					12	Ruta Nacional Nº 40 - Tramo: Cafayate - San Carlos , Sección: Km. 4348 (Río Yacochuya) - Km. 4351 (Río San Antonio)	0	2.083.333	2.083.333	0	0,00	8,33	0,00
					51	Ruta Nacional Nº 40 - Tramo: Cafayate - San Carlos , Sección: Km. 4348 (Río Yacochuya) - Km. 4351 (Río San Antonio)	0	2.083.333	2.083.333	0	0,00	8,33	0,00
		26				Sistema de Contratos de Recuperación y Mantenimiento							
					1	CREMA I (Préstamo 4295)							
					35	Malla 114 (5)	44.533.986	24.746.400	5.746.400	2.126.241	100,00	0,00	0,00
					51	Malla 114 (5)	44.533.986	24.746.400	5.746.400	2.126.241	100,00	0,00	0,00
					41	Malla 211	59.475.260	539.000	4.257.942	0	100,00	0,00	0,00
					51	Malla 211	59.475.260	539.000	4.257.942	0	100,00	0,00	0,00
					46	Malla 506	50.766.000	188.000	188.000	0	100,00	0,00	0,00
					51	Malla 506	50.766.000	188.000	188.000	0	100,00	0,00	0,00
					47	Malla 208	38.593.000	88.000	88.000	0	100,00	0,00	0,00
					51	Malla 208	38.593.000	88.000	88.000	0	100,00	0,00	0,00
					54	Malla 111	36.769.000	56.000	56.000	0	100,00	0,00	0,00
					51	Malla 111	36.769.000	56.000	56.000	0	100,00	0,00	0,00
					66	Malla 120 (5)	48.483.662	50.000	908.453	908.452	100,00	0,00	0,00
					51	Malla 120 (5)	48.483.662	50.000	908.453	908.452	100,00	0,00	0,00
					2	CREMA II (Préstamo 4295)							
					24	Malla 131 - Ruta Nacional Nro. 40 S (5)	71.247.530	161.571	4.707.705	3.766.164	100,00	0,00	0,00
					51	Malla 131 - Ruta Nacional Nro. 40 S (5)	71.247.530	161.571	4.707.705	3.766.164	100,00	0,00	0,00
					37	Malla 338 - Rutas Nacionales Nros. 81 y 95	55.322.496	751.000	751.000	0	100,00	0,00	0,00
					51	Malla 338 - Rutas Nacionales Nros. 81 y 95	55.322.496	751.000	751.000	0	100,00	0,00	0,00
					68	Ruta 35 Malla 116 A	46.117.506	50.000	50.000	0	100,00	0,00	0,00
					51	Ruta 35 Malla 116 A	46.117.506	50.000	50.000	0	100,00	0,00	0,00
					69	Ruta 35 Malla 116 B	65.871.279	7.072.000	7.072.000	5.593.111	98,02	1,98	0,00
					51	Ruta 35 Malla 116 B	65.871.279	7.072.000	7.072.000	5.593.111	98,02	1,98	0,00
					70	Ruta 35 Malla 117 A	80.515.791	774.000	774.000	0	100,00	0,00	0,00
					51	Ruta 35 Malla 117 A	80.515.791	774.000	774.000	0	100,00	0,00	0,00
					78	Rutas 60 y 157 Malla 408 A	46.064.578	1.268.000	1.268.000	0	100,00	0,00	0,00
					51	Rutas 60 y 157 Malla 408 A	46.064.578	1.268.000	1.268.000	0	100,00	0,00	0,00
					80	Ruta 60 Malla 408 C	55.753.000	675.000	890.713	0	100,00	0,00	0,00
					51	Ruta 60 Malla 408 C	55.753.000	675.000	890.713	0	100,00	0,00	0,00
					94	Malla 215 Ruta 33	43.968.000	1.144.000	1.144.000	0	100,00	0,00	0,00
					51	Malla 215 Ruta 33	43.968.000	1.144.000	1.144.000	0	100,00	0,00	0,00

CUADRO C
INVERSIÓN REAL DIRECTA: PROYECTOS DE INVERSIÓN
AL 31/03/2014

Jur	SAF	Pg	Sp	Py	Ob	Descripción	Ejec. Financiera acum. al 2013	Crédito inicial 2014	Vigente al 31/03/2014	Devengado al 31/03/2014	Ejec. Física acum. al 2013	Programación Inicial 2014	Ejecutado al 31/03/2014
					51	Malla 432	0	5.382.753	4.382.753	0	0,00	4,44	0,00
				40	51	Malla 309	0	48.730.000	8.730.000	0	0,00	8,89	0,00
				51	51	Malla 309	0	48.730.000	8.730.000	0	0,00	8,89	0,00
				41	51	Malla 311	0	5.501.534	4.501.534	0	0,00	4,44	0,00
				51	51	Malla 311	0	5.501.534	4.501.534	0	0,00	4,44	0,00
				42	51	Malla330	0	5.126.233	4.126.233	0	0,00	4,44	0,00
				51	51	Malla 330	0	5.126.233	4.126.233	0	0,00	4,44	0,00
				43	51	Malla 313 B	0	5.294.004	4.294.004	0	0,00	8,89	0,00
				51	51	Malla 313 B	0	5.294.004	4.294.004	0	0,00	8,89	0,00
				44	51	Malla 313 A	0	4.776.071	3.776.071	0	0,00	8,89	0,00
				51	51	Malla 313 A	0	4.776.071	3.776.071	0	0,00	8,89	0,00
				45	51	Malla 504	0	4.740.970	3.740.970	0	0,00	4,44	0,00
				51	51	Malla 504	0	4.740.970	3.740.970	0	0,00	4,44	0,00
				46	51	Malla 133	0	5.009.005	4.009.005	0	0,00	4,44	0,00
				51	51	Malla 133	0	5.009.005	4.009.005	0	0,00	4,44	0,00
				47	51	Malla 106	0	5.215.192	4.215.192	0	0,00	8,89	0,00
				51	51	Malla 106	0	5.215.192	4.215.192	0	0,00	8,89	0,00
				48	51	Malla 123 A	0	282.700	282.700	0	0,00	4,44	0,00
				51	51	Malla 123 A	0	282.700	282.700	0	0,00	4,44	0,00
				49	51	Malla 434	0	398.227	398.227	0	0,00	4,44	0,00
				51	51	Malla 434	0	398.227	398.227	0	0,00	4,44	0,00
				50	51	Malla 305	0	5.033.829	4.033.829	0	0,00	8,89	0,00
				51	51	Malla 305	0	5.033.829	4.033.829	0	0,00	8,89	0,00
				52	51	Malla 603	0	8.510.880	6.510.880	0	0,00	8,89	0,00
				51	51	Malla 603	0	8.510.880	6.510.880	0	0,00	8,89	0,00
				53	51	Malla 437	0	4.876.371	3.876.371	0	0,00	8,89	0,00
				51	51	Malla 437	0	4.876.371	3.876.371	0	0,00	8,89	0,00
				54	51	Malla 512	0	386.060	386.060	0	0,00	4,44	0,00
				51	51	Malla 512	0	386.060	386.060	0	0,00	4,44	0,00
				55		Malla 545 - Ruta Nacional Nº 11 - Resistencia Km. 1001,37 - Ruta Provincial Nº 1 Km. 1143,95	0	5.598.513	4.598.513	0	0,00	8,89	0,00
				51		Malla 545 - Ruta Nacional Nº 11 - Resistencia Km. 1001,37 - Ruta Provincial Nº 1 Km. 1143,95	0	5.598.513	4.598.513	0	0,00	8,89	0,00
				56		Malla 544-RN Nº 11A011-RP Nº 1 Km. 1143,95-Límite con Paraguay Km. 1294,17 y Empalme RN Nº 11 Km. 1287-Pte Pilcomayo Km. 1297	0	5.780.811	4.780.811	0	0,00	8,89	0,00
				51		Malla 544-RN Nº 11A011-RP Nº 1 Km. 1143,95-Límite con Paraguay Km. 1294,17 y Empalme RN Nº 11 Km. 1287-Pte Pilcomayo Km. 1297	0	5.780.811	4.780.811	0	0,00	8,89	0,00
				57		Malla 539 - Ruta Nacional Nº 14 - Campo Grande Km. 915 - Empalme Ruta Provincial Nº 20 Gramado - Km. 1056,3	0	4.800.664	3.800.664	0	0,00	4,44	0,00
				51		Malla 539 - Ruta Nacional Nº 14 - Campo Grande Km. 915 - Empalme Ruta Provincial Nº 20 Gramado - Km. 1056,3	0	4.800.664	3.800.664	0	0,00	4,44	0,00
				58		Malla 406 RN Nº 34 y 50- San Pedro de Jujuy Km. 1195,8 - Emp. RN Nº 50 Km. 1329,12 y RN Nº 34 km 0 - Límite con Bolivia Km. 71,1	0	5.284.166	4.284.166	0	0,00	8,89	0,00
				51		Malla 406 RN Nº 34 y 50- San Pedro de Jujuy Km. 1195,8 - Emp. RN Nº 50 Km. 1329,12 y RN Nº 34 km 0 - Límite con Bolivia Km. 71,1	0	5.284.166	4.284.166	0	0,00	8,89	0,00
				59		Malla 307- RN Nº 20 y Nº 79 - Acceso a Quines: Km. 266,65-Límite con San Juan Km. 413,63 y Km. 0-Límite con La Rioja Km. 40,48	0	5.165.454	4.165.454	0	0,00	8,89	0,00
				51		Malla 307- RN Nº 20 y Nº 79 - Acceso a Quines: Km. 266,65-Límite con San Juan Km. 413,63 y Km. 0-Límite con La Rioja Km. 40,48	0	5.165.454	4.165.454	0	0,00	8,89	0,00
				60		Malla 205 - RN Nº 178 - Pergamino Km. 0 - Empa. RN Nº 33 Km. 112,89 y Acceso a Villa Eloisa Km.146,47 - Emp.RP Nº 65 Km. 206,81	0	5.056.499	4.056.499	0	0,00	4,44	0,00
				51		Malla 205 - RN Nº 178 - Pergamino Km. 0 - Empa. RN Nº 33 Km. 112,89 y Acceso a Villa Eloisa Km.146,47 - Emp.RP Nº 65 Km. 206,81	0	5.056.499	4.056.499	0	0,00	4,44	0,00
				61		Malla 431 A - Ruta Nacional Nº 34 - La Banda Km. 720 - Garmendia Km. 857	0	4.814.891	3.814.891	0	0,00	8,89	0,00
				51		Malla 431 A - Ruta Nacional Nº 34 - La Banda Km. 720 - Garmendia Km. 857	0	4.814.891	3.814.891	0	0,00	8,89	0,00
				62		Malla 431 B - Ruta Nacional Nº 34 - Garmendia Km. 857 - Rosario de la Frontera Km. 972	0	4.666.776	3.666.776	0	0,00	8,89	0,00
				51		Malla 431 B - Ruta Nacional Nº 34 - Garmendia Km. 857 - Rosario de la Frontera Km. 972	0	4.666.776	3.666.776	0	0,00	8,89	0,00
				63		Malla 234 - Ruta Nacional Nº 3 - Empalme Ruta Nacional Nº 252 - Paraje el Guanaco - Acceso Colonia Los Alamos	0	4.731.966	3.731.966	0	0,00	4,44	0,00
				51		Malla 234 - Ruta Nacional Nº 3 - Empalme Ruta Nacional Nº 252 - Paraje el Guanaco - Acceso Colonia Los Alamos	0	4.731.966	3.731.966	0	0,00	4,44	0,00
				64		Malla I - 237 - Ruta Nacional Nº33 Tramo: Bahía Blanca Km. 8,59 - Estancia Almaris (D) km. 162,23	0	4.822.694	3.822.694	0	0,00	8,89	0,00
				51		Malla I - 237 - Ruta Nacional Nº33 Tramo: Bahía Blanca Km. 8,59 - Estancia Almaris (D) km. 162,23	0	4.822.694	3.822.694	0	0,00	8,89	0,00
				65		Malla I - 238 Ruta Nacional Nº33 Tramo: Estancia Almaris(D) Km.162,23 - Inicio Rotonda Ruta Nacional Nº 5 Km.320,39	0	4.914.293	3.914.293	0	0,00	8,89	0,00
				51		Malla I - 238 Ruta Nacional Nº33 Tramo: Estancia Almaris(D) Km.162,23 - Inicio Rotonda Ruta Nacional Nº 5 Km.320,39	0	4.914.293	3.914.293	0	0,00	8,89	0,00
				66		Malla III - 208 Ruta Nacional Nº 3 Acceso Cnia. Los Alamos Km. 810,21 - Losa Aproximación Puente Basilio Villarino Km. 962,93	0	4.927.758	3.927.758	0	0,00	4,44	0,00
				51		Malla III - 208 Ruta Nacional Nº 3 Acceso Cnia. Los Alamos Km. 810,21 - Losa Aproximación Puente Basilio Villarino Km. 962,93	0	4.927.758	3.927.758	0	0,00	4,44	0,00
				67		Malla III - 405 A - Ruta Nacional Nº 89 - Empalme Ruta Provincial Nº 13, Chaco - Km. 386, Santiago del Estero	0	5.000.761	4.000.761	0	0,00	4,44	0,00
				51		Malla III - 405 A - Ruta Nacional Nº 89 - Empalme Ruta Provincial Nº 13, Chaco - Km. 386, Santiago del Estero	0	5.000.761	4.000.761	0	0,00	4,44	0,00
				68		Malla III - 107 A Ruta Nacional Nº 3 Acceso a Malaspina Km. 1693,06 - Empalme Ruta Provincial Nº 39 Km. 1822,55	0	5.061.674	4.061.674	0	0,00	4,44	0,00
				51		Malla III - 107 A Ruta Nacional Nº 3 Acceso a Malaspina Km. 1693,06 - Empalme Ruta Provincial Nº 39 Km. 1822,55	0	5.061.674	4.061.674	0	0,00	4,44	0,00
				69		Malla III - 204 Ruta Nacional Nº 9 - Villa del Totoral Km. 784,47 - Límite con Santiago del Estero Km. 910	0	5.025.401	4.025.401	0	0,00	4,44	0,00

CUADRO C
INVERSIÓN REAL DIRECTA: PROYECTOS DE INVERSIÓN
AL 31/03/2014

Jur	SAF	Pg	Sp	Py	Ob	Descripción	Ejec. Financiera acum. al 2013	Crédito inicial 2014	Vigente al 31/03/2014	Devengado al 31/03/2014	Ejec. Física acum. al 2013	Programación Inicial 2014	Ejecutado al 31/03/2014
					51	Malla III - 204 Ruta Nacional Nº 9 - Villa del Totoral Km. 784,47 - Limite con Santiago del Estero Km. 910	0	5.025.401	4.025.401	0	0,00	4,44	0,00
					70	Malla III - 207 Ruta Nacional Nº 38 - Acceso a Cruz del Eje Km. 122,3 - Limite con La Rioja Km. 210,9	0	4.686.946	3.686.946	0	0,00	8,89	0,00
					51	Malla III - 207 Ruta Nacional Nº 38 - Acceso a Cruz del Eje Km. 122,3 - Limite con La Rioja Km. 210,9	0	4.686.946	3.686.946	0	0,00	8,89	0,00
					71	Malla II - 132 - Rutas Nacionales Nº 143, 151 y V143 - Empalme Ruta Nacional Nº 151 - Limite con Mendoza - Empalme Ruta Provinci	0	4.920.246	3.920.246	0	0,00	4,44	0,00
					51	Malla II - 132 - Rutas Nacionales Nº 143, 151 y V143 - Empalme Ruta Nacional Nº 151 - Limite con Mendoza - Empalme Ruta Provinci	0	4.920.246	3.920.246	0	0,00	4,44	0,00
					72	Malla III - 108 B - Ruta Nacional Nº 22 y Ruta Nacional Nº 250 - Empalme Ruta Nacional Nº 251 - Chimpay - Pomona - Empalme Ruta N	0	5.662.192	4.662.192	0	0,00	4,44	0,00
					51	Malla III - 108 B - Ruta Nacional Nº 22 y Ruta Nacional Nº 250 - Empalme Ruta Nacional Nº 251 - Chimpay - Pomona - Empalme Ruta N	0	5.662.192	4.662.192	0	0,00	4,44	0,00
					73	Malla III - 401 B - Ruta Nacional Nº 51 y Ruta Nacional Nº 68 - Solar Empalme BHN de Salta (D) - Empalme Ruta Provincial Nº 103	0	4.848.709	3.848.709	0	0,00	4,44	0,00
					51	Malla III - 401 B - Ruta Nacional Nº 51 y Ruta Nacional Nº 68 - Solar Empalme BHN de Salta (D) - Empalme Ruta Provincial Nº 103	0	4.848.709	3.848.709	0	0,00	4,44	0,00
					74	Malla I - 637 - El Turbio Ruta Nacional Nº 293 - Km. 361 - La Esperanza Km. 517	0	5.331.980	4.331.980	0	0,00	4,44	0,00
					51	Malla I - 637 - El Turbio Ruta Nacional Nº 293 - Km. 361 - La Esperanza Km. 517	0	5.331.980	4.331.980	0	0,00	4,44	0,00
					75	Malla I - 638 - La Esperanza Km. 517 - Empalme Ruta Provincial Nº 11 Km. 640	0	5.760.801	4.760.801	0	0,00	8,89	0,00
					51	Malla I - 638 - La Esperanza Km. 517 - Empalme Ruta Provincial Nº 11 Km. 640	0	5.760.801	4.760.801	0	0,00	8,89	0,00
					76	Malla I - 639 Empalme Ruta Provincial Nº 11 Km. 640 - Tres Lagos Ruta Nacional Nº 288 Km. 760	0	1.172.459	1.172.459	0	0,00	4,44	0,00
					51	Malla I - 639 Empalme Ruta Provincial Nº 11 Km. 640 - Tres Lagos Ruta Nacional Nº 288 Km. 760	0	1.172.459	1.172.459	0	0,00	4,44	0,00
27						Contratos de Obra, Mantenimiento y Gestión - COMAGE							
					1	Ruta Nacional Nº 11 - A011 - Contrato OMG Ruta Nacional Nº 11 Resistencia - Limite con Paraguay	0	4.166.667	4.166.667	0	0,00	1,39	0,00
					51	Ruta Nacional Nº 11 - A011 - Contrato OMG Ruta Nacional Nº 11 Resistencia - Limite con Paraguay	0	4.166.667	4.166.667	0	0,00	1,39	0,00
					2	Ruta Nacional Nº 33 - Contrato OMG Ruta Nacional Nº 33 Bahía Blanca - Empalme Ruta Nacional Nº 5	0	4.166.667	4.166.667	0	0,00	1,39	0,00
					51	Ruta Nacional Nº 33 - Contrato OMG Ruta Nacional Nº 33 Bahía Blanca - Empalme Ruta Nacional Nº 5	0	4.166.667	4.166.667	0	0,00	1,39	0,00
37						Infraestructura en Concesiones Viales							
					4	Aumento de Capacidad en Corred Viales Pcia. Bs.As.III	258.646.777	51.000	13.432.709	3.432.708	94,00	0,00	0,00
					51	Autovía Mar del Plata - Balcarce 2º tramo RN Nº 226 Km 31,7 - Km 64,686Provincia de Buenos Aires	258.646.777	51.000	13.432.709	3.432.708	94,00	0,00	0,00
					8	Aumento de Capacidad en Concesiones Viales Pcia. Bs.As. IV	49.522.488	482.000	482.000	0	98,92	1,08	0,00
					51	Autopista Luján-Mercedes Sección I RN Nº 5 Km 67,479 - Km 73,495 - Pcia. de Buenos Aires	49.522.488	482.000	482.000	0	98,92	1,08	0,00
					14	Seguridad en Corredores Viales I	8.737.479	12.588.000	9.588.000	0	49,37	31,97	0,00
					61	Construcción de Canal de Desagües Pluviales Ruta Nacional Nº 3 - Km. 555,90 - Localidad de Aparicio Coronel Dorrego - Bs.As.	0	140.000	140.000	0	0,00	16,67	0,00
					79	Mejora de Accesos Canalizados: Ruta Nacional Nº 38 La Cumbre;San Esteban-Los Cocos;San Marcos Sierra;Villa Giardino-Córdoba	8.737.479	12.448.000	9.448.000	0	32,24	42,80	0,00
					30	Obras Menores en Concesiones Viales	6.159.000	50.000	50.000	0	100,00	0,00	0,00
					61	Rotonda e Iluminación de Acceso por Av. Piazza RN Nº 3 KM 298 Azul Provincia de Buenos Aires	6.159.000	50.000	50.000	0	100,00	0,00	0,00
					72	Mejora en Corredor Vial 29	89.994.826	21.643.000	25.954.401	0	75,20	24,80	0,00
					51	Variante RN Nº 22 y obras de vinculación al 3º Puente: Sección RN Nº 151 - RP Nº 7. Provincias de Neuquén y Río Negro	89.994.826	21.643.000	25.954.401	0	75,20	24,80	0,00
					76	Obras de Protección contra Erosión en Corredores Viales	0	1.719.258	1.719.258	0	0,00	16,67	0,00
					51	Construcción de Obras de Protección contra la erosión hídrica y saneamiento R.N. Nº 9 - Km 1429,75 a Km 1446,50 y R.N.Nº 34	0	1.719.258	1.719.258	0	0,00	16,67	0,00
					80	Mejora Inter. RN188 y RN33 G. Villegas - Pcia de Bs As	0	2.587.867	2.587.867	0	0,00	16,67	0,00
					51	Mejora intersección RN Nº 188 (Km 360,785) con RN Nº33. Obra / Ubicación: General Villegas. Prov. de Buenos Aires	0	2.587.867	2.587.867	0	0,00	16,67	0,00
					87	Elaboracion Proyecto Ribereña	0	2.400.000	2.400.000	0	0,00	20,00	0,00
					51	Autopista Ribereña-Ciudad de Buenos Aires	0	2.400.000	2.400.000	0	0,00	20,00	0,00
					89	Ruta Nacional N36 Tramo - Río IV	27.069.000	33.760.667	5.760.667	0	34,79	65,21	0,00
					51	Mejora RN Nº 36. Sección Variante Perilago Almafuerde - Provincia de Córdoba	27.069.000	33.760.667	5.760.667	0	34,79	65,21	0,00
					97	Construcción de rotonda RN Nº 38 Km 120,20 Acceso a Cruz del Eje	11.106.030	6.106.000	6.106.000	2.280.108	79,67	20,33	0,00
					51	Construcción de rotonda RN Nº 38 Km 120,20 Acceso a Cruz del Eje;Construcción pasarela peatonal RN Nº 38 Km 92,78	11.106.030	6.106.000	6.106.000	2.280.108	79,67	20,33	0,00
38						Infraestructura en Áreas Urbanas							
					5	Vinc. y remod. RP 36 - Rot. Gutiérrez y RP 2 Fcio. Var Bs.As	200.945.795	10.740.000	8.740.000	1.154.595	94,45	0,00	0,00
					51	Vinculación y Remodelación Ruta Provincial Nº 36 entre Rotonda Gutiérrez y RP Nº 2 Florencio Varela - Berazategui (Buenos Aires)	200.945.795	10.740.000	8.740.000	1.154.595	94,45	0,00	0,00
					17	Autovía 201 entre Ruta Provincial Nº 4 y Calle General Hornos, Partido de 3 de Febrero - Provincia de Buenos Aires	0	114.887	114.887	0	0,00	16,67	0,00
					51	Autovía 201 entre Ruta Provincial Nº 4 y Calle General Hornos, Partido de 3 de Febrero - Provincia de Buenos Aires	0	114.887	114.887	0	0,00	16,67	0,00
					20	Autovía RP Nº 215 tramo RP 29 Brandsen-RP Nº 6 La Plata-Bran	63.421.435	39.364.000	52.741.478	12.498.348	61,82	38,18	0,00
					51	Autovía RP Nº 215 tramo RP 29 Brandsen-RP Nº 6 La Plata-Bran	63.421.435	39.364.000	52.741.478	12.498.348	61,82	38,18	0,00
					25	Mejoras en áreas no concesionadas Prov. Bs As Li	9.157.000	4.222.983	4.222.983	674.866	82,37	0,00	0,00

CUADRO C
INVERSIÓN REAL DIRECTA: PROYECTOS DE INVERSIÓN
AL 31/03/2014

Jur	SAF	Pg	Sp	Py	Ob	Descripción	Ejec. Financiera acum. al 2013	Crédito inicial 2014	Vigente al 31/03/2014	Devengado al 31/03/2014	Ejec. Fisica acum. al 2013	Programación Inicial 2014	Ejecutado al 31/03/2014
					52	Pavimentación y desagües calle Constituyentes tramo colector	9.157.000	4.222.983	4.222.983	674.866	70,95	0,00	0,00
				27		Pavi RP N° 20. RP N° 11 (Magdalena) - RP N° 36 (Vieytes), Magdalena - Provincia de Buenos Aires	83.919.243	357.000	357.000	0	99,56	0,00	0,00
					51	Pavimentación Ruta Provincial N° 20. Tramo I: RP N° 11 (Magdalena) - RP N° 36 (Vieytes), Magdalena - Provincia de Buenos Aires	83.919.243	357.000	357.000	0	99,56	0,00	0,00
				28		Obras de Seguridad en los Partidos de Berazategui, Florencio Varela y La Plata - Provincia de Buenos Aires.	0	2.700.000	2.700.000	0	60,07	6,66	0,00
					52	Colectora Adicional hasta la Localidad de El Peligro (Berazategui y La Plata) - Provincia de Buenos Aires.	0	2.700.000	2.700.000	0	0,00	16,67	0,00
				29		Distribuidor Las Flores. Autopista Buenos Aires - La Plata, Km. 14 Vinculación sentido La Plata	65.556.257	27.650.000	2.650.000	0	65,11	34,89	0,00
					51	Distribuidor Las Flores. Autopista Buenos Aires - La Plata, Km. 14 Vinculación sentido La Plata	65.556.257	27.650.000	2.650.000	0	65,11	34,89	0,00
				31		Caminos Acceso Central Nuclear Atucha	122.295.091	15.087.000	73.240.674	24.688.489	87,40	0,00	0,00
					52	Caminos Acceso Central Nuclear Atucha - Acceso RN N° 9 Km. 103	122.295.091	15.087.000	73.240.674	24.688.489	87,40	0,00	0,00
				39		Obras de Mejoras en Corredores Viales Nacionales	0	63.152	63.152	0	0,00	16,67	0,00
					8	Obra de Mejora en Corredor Vial 3 Año II - II Etapa	0	63.152	63.152	0	0,00	16,67	0,00
					54	Obra 223a C.V 3 RN 11 Arosena - Santo Tome - Santa Fe	0	63.152	63.152	0	0,00	16,67	0,00
				40		Obras en Corredores Viales							
				1		Obras de Infraestructura y Seguridad en Corredor Vial I							
					1	Obras de Seguridad en Corredor Vial I	4.528.000	18.657.478	46.657.478	209.470	4,18	15,37	0,01
					51	Obras de Seguridad en Ruta Nacional N° 3 (Corredor Vial I)	2.886.000	14.766.661	42.766.661	209.470	2,98	13,24	0,01
					52	Obras de Seguridad en Ruta Nacional N° 205 (Corredor Vial I)	1.642.000	617.317	617.317	0	70,36	9,88	0,00
					53	Obras de Seguridad en Ruta Nacional N° 226 (Corredor Vial I)	0	350.500	350.500	0	0,00	4,62	0,00
					54	Obras Varias de Seguridad en Corredor Vial I	0	2.923.000	2.923.000	0	0,00	100,00	0,00
				2		Obras de Refuerzo en Infraestructura Corredor Vial I	289.216.466	97.216.975	158.560.879	45.218.790	24,83	10,39	0,04
					51	Obras de Refuerzo de Infraestructura en Ruta Nacional N° 3 (Corredor Vial I)	174.068.694	67.409.604	128.753.508	45.218.790	27,46	11,26	0,06
					52	Obras de Refuerzo de Infraestructura en Ruta Nacional N° 205 (Corredor Vial I)	108.137.356	14.801.521	14.801.521	0	42,08	1,42	0,00
					53	Obras de Refuerzo de Infraestructura en Ruta Nacional N° 226 (Corredor Vial I)	7.010.416	15.005.850	15.005.850	0	2,11	16,14	0,00
				3		Obras de Mantenimiento en el Corredor Vial N° 1	235.596.328	120.648.563	287.791.269	105.528.177	22,20	25,93	0,00
					51	Obras de Mantenimiento en el Corredor Vial N° 1	235.596.328	120.648.563	287.791.269	105.528.177	22,20	25,93	0,00
				2		Obras de Infraestructura y Seguridad en Corredor Vial II							
					1	Obras de Seguridad en Corredor Vial II	27.664.425	6.490.962	32.551.402	6.561.037	67,29	23,20	0,07
					51	Obras de Seguridad en Ruta Nacional N° 5 (Corredor Vial II)	11.493.927	50.000	26.110.440	0	81,55	2,05	0,00
					52	Obras de Seguridad en Ruta Nacional N° 188 (Corredor Vial II)	6.652.720	6.390.962	6.390.962	6.561.037	50,55	39,56	0,12
					53	Obras Varias de Seguridad en Corredor Vial II	9.517.778	50.000	50.000	0	100,00	0,00	0,00
				2		Obras de Refuerzo en Infraestructura Corredor Vial II	493.040.269	109.132.698	154.544.569	36.355.175	52,46	11,36	0,02
					51	Obras de Refuerzo de Infraestructura en Ruta Nacional N° 5 (Corredor Vial II)	240.356.134	38.447.073	83.858.944	29.086.746	71,56	9,24	0,04
					52	Obras de Refuerzo de Infraestructura en Ruta Nacional N° 188 (Corredor Vial II)	252.684.135	70.685.625	70.685.625	7.268.429	39,66	12,77	0,01
				3		Obras de Mantenimiento en el Corredor Vial N° 2	106.573.596	43.598.348	91.598.348	10.010.850	24,68	25,11	1,94
					51	Obras de Mantenimiento en el Corredor Vial N° 2	106.573.596	43.598.348	91.598.348	10.010.850	24,68	25,11	1,94
				3		Obras de Infraestructura y Seguridad en Corredor Vial III							
					1	Obras de Seguridad en Corredor Vial III	303.279.683	73.984.210	168.522.160	20.726.112	46,84	20,58	0,05
					51	Obras de Seguridad en Ruta Nacional N° 7 (Corredor Vial III)	286.490.683	73.924.210	168.462.160	20.726.112	45,44	21,12	0,05
					52	Obras Varias de Seguridad en Corredor Vial III	16.789.000	60.000	60.000	0	100,00	0,00	0,00
				2		Obras de Refuerzo en Infraestructura Corredor Vial III	962.694.518	110.714.005	222.265.603	59.730.453	83,33	11,43	0,02
					51	Obras de Refuerzo de Infraestructura en Ruta Nacional N° 7 (Corredor Vial III)	962.694.518	110.714.005	222.265.603	59.730.453	83,33	11,43	0,02
					3	Obras de Mantenimiento en el Corredor Vial N° 3	173.833.065	66.571.458	127.526.379	19.503.040	25,71	24,76	0,00
					51	Obras de Mantenimiento en el Corredor Vial N° 3	173.833.065	66.571.458	127.526.379	19.503.040	25,71	24,76	0,00
				4		Obras de Infraestructura y Seguridad en Corredor Vial IV							
					1	Obras de Seguridad en Corredor Vial IV	80.000	51.426.021	70.005.479	0	0,01	1,35	0,00
					52	Obras de Seguridad en Ruta Nacional N°19 (Corredor Vial IV)	0	663.964	23.243.422	0	0,00	11,11	0,00
					53	Obras de Seguridad en Ruta Nacional N°34 (Corredor Vial IV)	80.000	38.731.465	38.731.465	0	0,01	0,82	0,00
					54	Obras de Seguridad en Ruta Nacional N°38 (Corredor Vial IV)	0	1.460.491	1.460.491	0	0,00	5,00	0,00
					55	Obras Varias de Seguridad en Corredor Vial IV	0	10.570.101	6.570.101	0	0,00	11,60	0,00
				2		Obras de Refuerzo en Infraestructura Corredor Vial IV	150.980.662	169.270.961	220.138.020	50.083.757	12,08	26,79	0,02
					51	Obras de Refuerzo de Infraestructura en Ruta Nacional N°18 (Corredor Vial IV)	103.946.293	26.539.904	77.406.963	1.043.437	31,98	2,01	0,00
					52	Obras de Refuerzo de Infraestructura en Ruta Nacional N°19 (Corredor Vial IV)	31.390.745	56.461.395	56.461.395	24.797.125	11,15	40,79	0,05
					53	Obras de Refuerzo de Infraestructura en Ruta Nacional N°34 (Corredor Vial IV)	15.643.624	73.093.812	73.093.812	24.243.196	6,80	34,20	0,01
					54	Obras de Refuerzo de Infraestructura en Ruta Nacional N°38 (Corredor Vial IV)	0	13.175.850	13.175.850	0	0,00	1,39	0,00
				3		Obras de Mantenimiento en el Corredor Vial N° 4	63.085.126	36.233.624	128.301.439	47.589.408	16,27	25,12	0,00
					51	Obras de Mantenimiento en el Corredor Vial N° 4	63.085.126	36.233.624	128.301.439	47.589.408	16,27	25,12	0,00
				5		Obras de Infraestructura y Seguridad en Corredor Vial V							
					1	Obras de Seguridad en Corredor Vial V	36.723.328	24.100.480	41.497.411	2.774.171	33,20	3,76	0,00
					51	Obras de Seguridad en Ruta Nacional N°9 (Corredor Vial V)	1.431.594	800.834	21.197.765	1.853.955	0,00	11,11	0,00
					52	Obras de Seguridad en Ruta Nacional N°11 (Corredor Vial V)	4.867.420	11.027.422	8.027.422	0	0,00	2,89	0,00
					53	Obras de Seguridad en Ruta Nacional N°A012 (Corredor Vial V)	286.319	3.055.556	3.055.556	0	0,00	22,92	0,00
					54	Obras de Seguridad en Ruta Nacional N°A009 (Corredor Vial V)	190.879	3.055.556	3.055.556	0	0,00	22,92	0,00
					55	Obras de Seguridad en Autopista Ruta Nacional N°9 (Corredor Vial V)	2.576.870	3.055.556	3.055.556	0	0,00	22,92	0,00
					56	Obras de Seguridad en Ruta Nacional N°193 (Corredor Vial V)	190.879	3.055.556	3.055.556	0	0,00	22,92	0,00
					57	Obras Varias de Seguridad en Corredor Vial V (5)	27.179.367	50.000	50.000	920.215	100,00	0,00	0,00
				2		Obras de Refuerzo en Infraestructura Corredor Vial V	415.062.627	206.158.843	295.727.406	60.045.244	24,55	29,44	0,02

CUADRO C
INVERSIÓN REAL DIRECTA: PROYECTOS DE INVERSIÓN
AL 31/03/2014

Jur	SAF	Pg	Sp	Py	Ob	Descripción	Ejec. Financiera acum. al 2013	Crédito inicial 2014	Vigente al 31/03/2014	Devengado al 31/03/2014	Ejec. Física acum. al 2013	Programación Inicial 2014	Ejecutado al 31/03/2014
					51	Obras de Refuerzo de Infraestructura en Ruta Nacional N°9 (Corredor Vial V)	293.917.616	100.672.916	190.241.479	39.520.993	39,62	29,40	0,02
					52	Obras de Refuerzo de Infraestructura en Ruta Nacional N°11 (Corredor Vial V)	37.896.655	46.576.765	46.576.765	283.043	5,87	18,04	0,00
					53	Obras de Refuerzo de Infraestructura en Ruta Nacional N°A012 (Corredor Vial V)	40.740.759	10.661.091	10.661.091	18.685.899	60,35	36,60	0,10
					54	Obras de Refuerzo de Infraestructura en Ruta Nacional N°A009 (Corredor Vial V)	0	1.307.271	1.307.271	0	0,00	8,33	0,00
					55	Obras de Refuerzo de Infraestructura en Autopista Ruta Nacional N°9 (Corredor Vial V)	42.507.597	41.963.253	41.963.253	1.555.309	10,22	48,07	0,00
					56	Obras de Refuerzo de Infraestructura en Ruta Nacional N°193 (Corredor Vial V)	0	4.977.547	4.977.547	0	0,00	12,50	0,00
				3	51	Obras de Mantenimiento en el Corredor Vial N° 5	108.869.072	43.883.351	95.744.584	22.578.758	28,30	23,90	0,00
					51	Obras de Mantenimiento en el Corredor Vial N° 5	108.869.072	43.883.351	95.744.584	22.578.758	28,30	23,90	0,00
						Obras de Infraestructura y Seguridad en Corredor Vial VI							
					1	Obras de Seguridad en Corredor Vial VI	202.715.516	60.086.320	171.840.426	36.557.896	32,65	21,69	0,04
					51	Obras de Seguridad en Ruta Nacional N°12 (Corredor Vial VI)	6.679.371	5.834.277	117.588.383	1.731.653	36,70	63,30	0,02
					52	Obras de Seguridad en Ruta Nacional N°16 (Corredor Vial VI)	179.117.747	54.202.043	54.202.043	34.826.243	31,19	20,36	0,04
					53	Obras Varias de Seguridad en Corredor Vial VI	16.918.398	50.000	50.000	0	100,00	0,00	0,00
					2	Obras de Refuerzo en Infraestructura Corredor Vial VI	325.993.484	87.184.832	102.166.421	1.746.992	33,81	19,40	0,02
					51	Obras de Refuerzo de Infraestructura en Ruta Nacional N°12 (Corredor Vial VI)	190.031.412	75.379.894	90.361.483	682.839	29,04	25,84	0,02
					52	Obras de Refuerzo de Infraestructura en Ruta Nacional N°16 (Corredor Vial VI)	135.962.072	11.804.938	11.804.938	1.064.153	44,09	5,54	0,02
					3	Obras de Mantenimiento en el Corredor Vial N° 6	145.689.147	84.795.402	138.080.327	29.885.697	18,73	27,09	0,00
					51	Obras de Mantenimiento en el Corredor Vial N° 6	145.689.147	84.795.402	138.080.327	29.885.697	18,73	27,09	0,00
						Obras de Infraestructura y Seguridad en Corredor Vial VII							
					1	Obras de Seguridad en Corredor Vial VII	47.198.618	18.090.545	52.948.475	6.403.065	44,77	34,15	0,00
					51	Obras de Seguridad en Ruta Nacional N°9 (Corredor Vial VII)	40.675.636	10.424.471	45.282.401	6.153.172	47,03	39,73	0,00
					52	Obras de Seguridad en Ruta Nacional N°34 (Corredor Vial VII)	1.785.461	7.616.074	7.616.074	249.893	0,00	25,00	0,00
					53	Obras Varias de Seguridad en Corredor Vial VII	4.737.521	50.000	50.000	0	100,00	0,00	0,00
					2	Obras de Refuerzo en Infraestructura Corredor Vial VII	424.828.756	95.491.625	145.117.008	9.080.133	35,01	20,61	0,02
					51	Obras de Refuerzo de Infraestructura en Ruta Nacional N°9 (Corredor Vial VII)	122.682.437	61.768.052	111.393.435	9.080.133	19,62	29,11	0,03
					52	Obras de Refuerzo de Infraestructura en Ruta Nacional N°34 (Corredor Vial VII)	302.146.319	33.723.573	33.723.573	0	52,77	10,80	0,01
					3	Obras de Mantenimiento en el Corredor Vial N° 7	84.628.688	34.661.683	93.762.207	8.241.105	26,97	24,34	2,30
					51	Obras de Mantenimiento en el Corredor Vial N° 7	84.628.688	34.661.683	93.762.207	8.241.105	26,97	24,34	2,30
						Obras de Infraestructura y Seguridad en Corredor Vial VIII							
					1	Obras de Seguridad en Corredor Vial VIII	92.281.684	52.352.207	69.984.977	8.498.728	16,80	9,75	0,01
					51	Obras de Seguridad en Ruta Nacional N°A-005 (Corredor Vial VIII)	30.859.399	24.372.248	42.005.018	6.041.605	55,84	44,16	0,03
					52	Obras de Seguridad en Ruta Nacional N° 8 (Corredor Vial VIII)	54.942.201	17.017.160	17.017.160	2.457.122	9,74	5,18	0,01
					53	Obras de Seguridad en Ruta Nacional N°33 (Corredor Vial VIII)	966.000	7.307.523	7.307.523	0	33,86	13,40	0,00
					54	Obras de Seguridad en Ruta Nacional N°36 (Corredor Vial VIII)	0	3.605.276	3.605.276	0	0,00	22,92	0,00
					55	Obras Varias de Seguridad en Corredor Vial VIII	5.514.084	50.000	50.000	0	100,00	0,00	0,00
					2	Obras de Refuerzo en Infraestructura Corredor Vial VIII	361.372.143	111.741.961	130.354.532	27.124.029	34,12	16,47	0,02
					51	Obras de Refuerzo de Infraestructura en Ruta Nacional N°A-005 (Corredor Vial VIII)	23.900.475	3.055.556	25.668.127	10.790.337	0,00	22,92	0,00
					52	Obras de Refuerzo de Infraestructura en Ruta Nacional N°8 (Corredor Vial VIII)	277.119.578	87.376.638	87.376.638	14.205.113	35,53	17,79	0,03
					53	Obras de Refuerzo de Infraestructura en Ruta Nacional N°33 (Corredor Vial VIII)	60.352.090	18.329.155	14.329.155	2.128.579	28,48	11,24	0,00
					54	Obras de Refuerzo de Infraestructura en Ruta Nacional N°36 (Corredor Vial VIII)	0	2.980.612	2.980.612	0	0,00	22,92	0,00
					3	Obras de Mantenimiento en el Corredor Vial N° 8	140.681.758	53.983.253	83.206.143	7.449.324	19,78	26,74	0,00
					51	Obras de Mantenimiento en el Corredor Vial N° 8	140.681.758	53.983.253	83.206.143	7.449.324	19,78	26,74	0,00
						Obras Mejorativas en Iniciativas Viales Privadas							
					1	Obras Mejorativas en Iniciativas Viales Privadas (Etapa I)	138.370.754	20.836.086	60.574.590	6.942.179	40,11	34,20	0,00
					51	Obras Mejorativas en Iniciativas Viales Privadas (Etapa I)	138.370.754	20.836.086	60.574.590	6.942.179	40,11	34,20	0,00
						Obras de Infraestructura y Seguridad en Corredor Vial X							
					1	Obras de Seguridad en Ruta Nacional N° A005 (Corredor Vial H5) - Autovía Luján - Carlos Casares	0	154.623.916	65.530.494	0	0,00	23,74	0,00
					51	Obras de Seguridad en Ruta Nacional N° A005 (Corredor Vial H5) - Autovía Luján - Carlos Casares	0	154.623.916	65.530.494	0	0,00	23,74	0,00
					2	Obras de Refuerzo de Infraestructura en Ruta Nacional N° A005 (Corredor Vial H5) - Autovía Luján - Carlos Casares	0	100.869.790	33.923.807	0	0,00	16,69	0,00
					51	Obras de Refuerzo de Infraestructura en Ruta Nacional N° A005 (Corredor Vial H5) - Autovía Luján - Carlos Casares	0	100.869.790	33.923.807	0	0,00	16,69	0,00
					3	Obras de Operación, Mantenimiento y Servicios de Apoyo en el Corredor Vial H5 - Autovía Luján - Carlos Casares	0	134.899.842	57.171.319	0	0,00	29,27	0,00
					51	Obras de Operación, Mantenimiento y Servicios de Apoyo en el Corredor Vial H5 - Autovía Luján - Carlos Casares	0	134.899.842	57.171.319	0	0,00	29,27	0,00
						Sistema de Transporte Inteligente							
					1	Ruta Nacional N° 12 Sistema Inteligente para Complejo de Puentes Zárate Brazo Largo - Zárate - Ceibas. Km. 85,14 - Km. 120	0	1.833.333	1.833.333	0	0,00	8,33	0,00
					51	Ruta Nacional N° 12 Sistema Inteligente para Complejo de Puentes Zárate Brazo Largo - Zárate - Ceibas. Km. 85,14 - Km. 120	0	1.833.333	1.833.333	0	0,00	8,33	0,00
					2	Corredor Inteligente Ruta Nacional N° 9 - Av. Gral. Paz - Pilar (Córdoba).	0	5.000.000	4.000.000	0	0,00	8,34	0,00
					51	Corredor Inteligente Ruta Nacional N° 9 - Av. Gral. Paz - Pilar (Córdoba). Etapa I	0	2.500.000	1.500.000	0	0,00	8,33	0,00
					52	Corredor Inteligente Ruta Nacional N° 9 - Av. Gral. Paz - Pilar (Córdoba). Etapa II	0	2.500.000	2.500.000	0	0,00	8,33	0,00
					3	Obra Sistema Inteligente de Transporte Túnel Cristo Redentor - Ventiladores	0	2.166.667	2.166.667	0	0,00	8,34	0,00

CUADRO C
INVERSIÓN REAL DIRECTA: PROYECTOS DE INVERSIÓN
AL 31/03/2014

Jur	SAF	Pg	Sp	Py	Ob	Descripción	Ejec. Financiera acum. al 2013	Crédito inicial 2014	Vigente al 31/03/2014	Devengado al 31/03/2014	Ejec. Física acum. al 2013	Programación Inicial 2014	Ejecutado al 31/03/2014
					51	Obra Sistema Inteligente de Transporte Tunel Cristo Redentor - Ventiladores. Etapa I	0	500.000	500.000	0	0,00	8,33	0,00
					52	Obra Sistema Inteligente de Transporte Tunel Cristo Redentor - Ventiladores. Etapa II	0	1.666.667	1.666.667	0	0,00	8,33	0,00
				4		Ruta Nacional N° 7 Centro de Control y Monitoreo Integral de Carreteras y Autopistas Av. Gral. Paz - Arroyo Morón. Buenos Aires	0	3.333.333	3.333.333	0	0,00	8,33	0,00
					51	Ruta Nacional N° 7 Centro de Control y Monitoreo Integral de Carreteras y Autopistas Av. Gral. Paz - Arroyo Morón. Buenos Aires	0	3.333.333	3.333.333	0	0,00	8,33	0,00
613		20				Ente Nacional de Obras Hidricas de Saneamiento Asistencia Técnico - Financiera y Desarrollo de Infraestructura para el Saneamiento Desarrollo de Infraestructura de Agua Potable y Saneamiento							
			1		7	Construcción Emisario Submarino Mar Del Plata - Buenos Aires	410.832.676	21.051.911	21.051.911	5.725.200	99,08	0,92	0,00
					51	Construcción Emisario Submarino Mar Del Plata - Buenos Aires	410.832.676	21.051.911	21.051.911	5.725.200	99,08	0,92	0,00
					33	Optimización Sistema de Agua Potable - El Cadillal - Tucumán (5)	63.634.931	350.000	350.000	32.340	100,00	0,00	0,00
					51	Optimización Sistema de Agua Potable - El Cadillal - Tucumán (5)	63.634.931	350.000	350.000	32.340	100,00	0,00	0,00
					41	Construcción de Sistema Cloacal - Luján - Buenos Aires	147.215	8.000.000	1.000.000	0	0,00	1,00	0,00
					51	Construcción de Sistema Cloacal - Luján - Buenos Aires	147.215	8.000.000	1.000.000	0	0,00	1,00	0,00
					42	Sistema de Provisión de Agua Potable Pirané - Formosa (5)	79.278.935	650.000	650.000	132.000	100,00	0,00	0,00
					51	Sistema de Provisión de Agua Potable Pirané - Formosa (5)	79.278.935	650.000	650.000	132.000	100,00	0,00	0,00
					56	Construcción de Sistema Cloacal - San Martín de Los Andes - Neuquén (5)	92.732.735	3.200.731	8.200.731	40.470	100,00	0,00	0,00
					51	Construcción de Sistema Cloacal - San Martín de Los Andes - Neuquén (5)	92.732.735	3.200.731	8.200.731	40.470	100,00	0,00	0,00
					58	Construcción de Acueducto Sur 2º Etapa - Salta	0	1.000.000	1.000.000	0	0,00	0,00	0,00
					51	Construcción de Acueducto Sur 2º Etapa - Salta	0	1.000.000	1.000.000	0	0,00	0,00	0,00
					61	Sistema Integral de Desagües Cloacales - Gran San Juan	126.316.443	87.394.307	87.394.307	25.941.964	33,12	35,12	7,88
					51	Sistema Integral de Desagües Cloacales - Subsisistema Cloacal Rawson	44.929.614	30.694.307	30.694.307	10.332.777	22,46	39,00	6,94
					52	Sistema Integral de Desagües Cloacales - Subsisistema Cloacal Chimbabue	43.901.240	35.850.000	35.850.000	9.168.077	34,09	33,60	5,98
					53	Sistema Integral de Desagües Cloacales - Colector Principal Chimbabue	37.485.589	20.850.000	20.850.000	6.441.110	42,82	32,75	10,73
					62	Construcción del Sistema de Efluentes Cloacales - Campana - Buenos Aires (5)	66.216.459	450.000	450.000	40.548	100,00	0,00	0,00
					51	Construcción del Sistema de Efluentes Cloacales - Campana - Buenos Aires (5)	66.216.459	450.000	450.000	40.548	100,00	0,00	0,00
					89	Sistema de Desagües Cloacales - Gran Tucumán Planta Depuradora de Líquidos Cloacales Las Talitas, Provincia de Tucumán	28.790.396	49.200.000	49.200.000	14.179.328	10,84	25,68	7,64
					51	Planta Depuradora de Líquidos Cloacales Las Talitas, Provincia de Tucumán	13.684.275	22.800.000	22.800.000	4.681.751	8,89	27,60	12,01
					52	Redes Cloacales Tafi Viejo-Las Talitas-Villa Carmela, Provincia de Tucumán	15.106.121	26.400.000	26.400.000	9.497.578	12,78	23,76	3,27
					92	Construcción de Sistema Integral Cloacal - Córdoba (1)	0	3.000.000	1.000.000	0	0,00	1,00	0,00
					51	Construcción de Sistema Integral Cloacal - Córdoba (1)	0	3.000.000	1.000.000	0	0,00	1,00	0,00
					96	Construcción de Sistema de Agua Potable - Concepción del Uruguay - Entre Ríos	25.809.406	18.600.000	30.600.000	10.139.098	48,31	51,69	1,69
					51	Construcción de Sistema de Agua Potable - Concepción del Uruguay - Entre Ríos	25.809.406	18.600.000	30.600.000	10.139.098	48,31	51,69	1,69
					99	Colectores Cloacales y Estaciones Elevadoras Rosario Oeste - Funes - Santa Fe	85.631.262	450.000	450.000	89.238	50,33	49,67	10,00
					56	Colectores Cloacales y Estaciones Elevadoras Rosario Oeste - Funes - Santa Fe	85.631.262	450.000	450.000	89.238	89,88	10,12	0,20
			2			Desarrollo de Infraestructura de Agua Potable Construcción de Acueducto Sarmiento - Comodoro Rivadavia (Lago Musters) - Chubut	21.248.349	120.000.000	120.000.000	42.366.369	6,18	61,00	8,95
					28	Desarrollo de Infraestructura de Agua Potable Construcción de Acueducto Sarmiento - Comodoro Rivadavia (Lago Musters) - Chubut	21.248.349	120.000.000	120.000.000	42.366.369	6,18	61,00	8,95
					33	Optimización y Ampliación Sistema Agua Potable - San Salvador de Jujuy	8.264.442	35.250.000	35.250.000	0	0,00	18,93	0,00
					51	Ampliación y Optimización de la Planta Potabilizadora de Alto Reyes	3.199.569	14.553.335	14.553.335	0	0,00	18,25	0,00
					52	Captación y Acueductos de Agua Cruda y Agua Potable	5.064.873	20.696.665	20.696.665	0	0,00	22,94	0,00
					34	Construcción Acueducto Norte - Provincia de Santa Cruz (1)	0	7.000.000	1.000.000	0	0,00	1,00	0,00
					51	Construcción Acueducto Norte - Provincia de Santa Cruz (1)	0	7.000.000	1.000.000	0	0,00	1,00	0,00
					35	Construcción de Sistema Agua Potable - Clorinda - Formosa (1)	0	2.000.000	1.000.000	0	0,00	1,00	0,00
					51	Construcción de Sistema Agua Potable - Clorinda - Formosa (1)	0	2.000.000	1.000.000	0	0,00	1,00	0,00
					36	Construcción de Sistema Agua Potable - Concordia - Entre Ríos (1)	0	1.000.000	1.000.000	0	0,00	0,00	0,00
					51	Construcción de Sistema Agua Potable - Concordia - Entre Ríos (1)	0	1.000.000	1.000.000	0	0,00	0,00	0,00
					37	Construcción Acueducto San Antonio - Sierra Grande - Provincia de Río Negro (1)	0	6.000.000	1.000.000	0	0,00	1,00	0,00
					51	Construcción Acueducto San Antonio - Sierra Grande - Provincia de Río Negro (1)	0	6.000.000	1.000.000	0	0,00	1,00	0,00
					38	Construcción Acueducto Paraná de las Palmas - Pilar - José C.Paz - Malvinas Argentinas - Provincia de Buenos Aires (1)	0	7.500.000	1.000.000	0	0,00	1,00	0,00
					51	Construcción Acueducto Paraná de las Palmas - Pilar - José C.Paz - Malvinas Argentinas - Provincia de Buenos Aires (1)	0	7.500.000	1.000.000	0	0,00	1,00	0,00
					39	Construcción Acueducto Pedro Luro - Bahía Blanca - Provincia de Buenos Aires (1)	0	8.000.000	1.000.000	0	0,00	1,00	0,00
					51	Construcción Acueducto Pedro Luro - Bahía Blanca - Provincia de Buenos Aires (1)	0	8.000.000	1.000.000	0	0,00	1,00	0,00
					40	Construcción Sistema de Acueductos - Etapa II - Provincia de Santa Fe (1)	0	7.000.000	2.000.000	0	0,00	1,00	0,00
					51	Construcción Sistema de Acueductos - Etapa II - Provincia de Santa Fe (1)	0	7.000.000	2.000.000	0	0,00	1,00	0,00

CUADRO C
INVERSIÓN REAL DIRECTA: PROYECTOS DE INVERSIÓN
AL 31/03/2014

Jur	SAF	Pg	Sp	Py	Ob	Descripción	Ejec. Financiera acum. al 2013	Crédito inicial 2014	Vigente al 31/03/2014	Devengado al 31/03/2014	Ejec. Física acum. al 2013	Programación Inicial 2014	Ejecutado al 31/03/2014
					41	Construcción Planta Potabilizadora - Diamante - La Paz - Provincia de Entre Ríos (1)	0	6.000.000	1.000.000	0	0,00	1,00	0,00
					51	Construcción Planta Potabilizadora - Diamante - La Paz - Provincia de Entre Ríos (1)	0	6.000.000	1.000.000	0	0,00	1,00	0,00
					42	Optimización del Sistema de Agua Potable de Villaguay, Entre Ríos - Etapa 1 (1) (7)	0				0,00	100,00	0,00
					51	Optimización del Sistema de Agua Potable de Villaguay, Entre Ríos - Etapa 1 (1) (7)	0				0,00	100,00	0,00
			3			Desarrollo de Infraestructura Cloacal							
					18	Construcción de Sistema de Desagües Cloacales - El Dorado - Misiones	8.082.454	7.311.358	7.311.358	2.582.146	36,91	63,09	15,27
					51	Construcción de Sistema de Desagües Cloacales - El Dorado - Misiones	8.082.454	7.311.358	7.311.358	2.582.146	36,91	63,09	15,27
					33	Optimización Sistema De Desagües Cloacales - Malargüe - Mendoza	6.627.763	9.350.000	9.350.000	44.547	17,77	1,00	0,00
					51	Optimización Sistema De Desagües Cloacales - Malargüe - Mendoza	6.627.763	9.350.000	9.350.000	44.547	17,77	1,00	0,00
					48	Construcción De Planta Depuradora En Trelew (Laguna Negra) - Chubut	400.000	350.000	350.000	0	0,00	0,00	0,00
					51	Construcción De Planta Depuradora En Trelew (Laguna Negra) - Chubut	400.000	350.000	350.000	0	0,00	0,00	0,00
					59	Estación Depuradora de Aguas Residuales en la Ciudad de Mar del Plata - Buenos Aires (1)	0	7.943.032	7.943.032	0	0,00	2,30	0,00
					51	Estación Depuradora de Aguas Residuales en la Ciudad de Mar del Plata - Buenos Aires (1)	0	7.943.032	7.943.032	0	0,00	2,30	0,00
					63	Construcción Desagües Cloacales - Gran Corrientes - Provincia de Corrientes (1)	0	3.000.000	1.000.000	0	0,00	1,00	0,00
					51	Construcción Desagües Cloacales - Gran Corrientes - Provincia de Corrientes (1)	0	3.000.000	1.000.000	0	0,00	1,00	0,00
					64	Rehabilitación, Optimización y Ampliación de Desagües Cloacales - Formosa (1)	0	1.000.000	1.000.000	0	0,00	0,00	0,00
					51	Rehabilitación, Optimización y Ampliación de Desagües Cloacales - Formosa (1)	0	1.000.000	1.000.000	0	0,00	0,00	0,00
					65	Construcción de Sistema de Desagües Cloacales - Luján de Cuyo - Mendoza (1)	0	1.000.000	1.000.000	0	0,00	0,00	0,00
					51	Construcción de Sistema de Desagües Cloacales - Luján de Cuyo - Mendoza (1)	0	1.000.000	1.000.000	0	0,00	0,00	0,00
					66	Construcción Sistema Cloacal Ruta 11 - Santa Clara del Mar - Mar del Plata (1)	0	3.500.000	3.000.000	0	0,00	1,00	0,00
					51	Construcción Sistema Cloacal Ruta 11 - Santa Clara del Mar - Mar del Plata (1)	0	3.500.000	3.000.000	0	0,00	1,00	0,00
					67	Construcción de Sistema Cloacal - Formosa (1)	0	3.000.000	2.000.000	0	0,00	1,00	0,00
					51	Construcción de Sistema Cloacal - Formosa (1)	0	3.000.000	2.000.000	0	0,00	1,00	0,00
					68	Construcción de Redes Colectoras y Planta de Tratamiento - Malvinas Argentinas (1)	0	2.000.000	2.000.000	0	0,00	0,00	0,00
					51	Construcción de Redes Colectoras y Planta de Tratamiento - Malvinas Argentinas (1)	0	1.500.000	1.500.000	0	0,00	0,00	0,00
					52	Construcción de Redes Colectoras y Planta de Tratamiento - José C. Paz, Moreno, Pilar (1)	0	500.000	500.000	0	0,00	0,00	0,00
					69	Construcción de Redes Colectoras y Planta Depuradora - Alderetes - Banda del Río Salí (1)	0	2.284.661	2.284.661	0	0,00	0,00	0,00
					51	Construcción de Redes Colectoras y Planta Depuradora - Alderetes - Banda del Río Salí (1)	0	2.284.661	2.284.661	0	0,00	0,00	0,00
					70	Construcción de Sistema Cloacal - Centenario - Neuquén (1)	0	7.000.000	2.000.000	0	0,00	1,00	0,00
					51	Construcción de Sistema Cloacal - Centenario - Neuquén (1)	0	7.000.000	2.000.000	0	0,00	1,00	0,00
			4			Desarrollo de Infraestructura de Agua Potable y Desagües Cloacales - Cuenca Alta Matanza Riachuelo - Partido de Merlo							
					1	Sistema de Agua Potable y Desagües Cloacales - Etapa I	482.773	8.650.000	8.650.000	0	0,00	56,00	5,00
					51	Sistema de Agua Potable y Desagües Cloacales - Etapa I	482.773	8.650.000	8.650.000	0	0,00	56,00	5,00
					2	Sistema de Agua Potable y Desagües Cloacales - Etapa II	5.484.938	9.300.000	45.300.000	11.965.456	26,24	73,76	3,80
					51	Sistema de Agua Potable y Desagües Cloacales - Etapa II	5.484.938	9.300.000	45.300.000	11.965.456	26,24	73,76	3,80
					3	Sistema de Agua Potable y Desagües Cloacales - Etapa III	3.351.685	9.000.000	9.000.000	2.933.170	8,60	85,00	2,95
					51	Sistema de Agua Potable y Desagües Cloacales - Etapa III	3.351.685	9.000.000	9.000.000	2.933.170	8,60	85,00	2,95
					4	Sistema de Agua Potable y Desagües Cloacales - Etapa IV	0	9.000.000	9.000.000	0	0,00	1,00	0,00
					51	Sistema de Agua Potable y Desagües Cloacales - Etapa IV	0	9.000.000	9.000.000	0	0,00	1,00	0,00
					5	Sistema de Agua Potable y Desagües Cloacales - Etapa V	0	10.000.000	10.000.000	0	0,00	1,00	0,00
					51	Sistema de Agua Potable y Desagües Cloacales - Etapa V	0	10.000.000	10.000.000	0	0,00	1,00	0,00
					6	Sistema de Agua Potable y Desagües Cloacales - Etapa VI	0	8.000.000	8.000.000	0	0,00	1,00	0,00
					51	Sistema de Agua Potable y Desagües Cloacales - Etapa VI	0	8.000.000	8.000.000	0	0,00	1,00	0,00
					7	Sistema de Agua Potable y Desagües Cloacales en la Cuenca Alta Matanza Riachuelo / Partido de Merlo - Etapa VII	0	6.500.000	6.500.000	0	0,00	1,00	0,00
					51	Sistema de Agua Potable y Desagües Cloacales en la Cuenca Alta Matanza Riachuelo / Partido de Merlo - Etapa VII	0	6.500.000	6.500.000	0	0,00	1,00	0,00
					8	Sistema de Agua Potable y Desagües Cloacales en la Cuenca Alta Matanza Riachuelo / Partido de Merlo - Etapa VIII	0	6.000.000	6.000.000	0	0,00	1,00	0,00
					51	Sistema de Agua Potable y Desagües Cloacales en la Cuenca Alta Matanza Riachuelo / Partido de Merlo - Etapa VIII	0	6.000.000	6.000.000	0	0,00	1,00	0,00
					9	Sistema de Agua Potable y Desagües Cloacales en la Cuenca Alta Matanza Riachuelo / Partido de Merlo - Etapa IX	0	6.000.000	6.000.000	0	0,00	1,00	0,00
					51	Sistema de Agua Potable y Desagües Cloacales en la Cuenca Alta Matanza Riachuelo / Partido de Merlo - Etapa IX	0	6.000.000	6.000.000	0	0,00	1,00	0,00
624						Servicio Geológico Minero Argentino							
					1	Actividades Centrales							
					4	Construcción Edificio Sede IGRM - Etapa II	2.096.012	536.061	1.136.061	0	71,00	15,00	0,00
					51	Construcción Edificio Sede IGRM - Etapa II	2.096.012	536.061	1.136.061	0	71,00	15,00	0,00
					5	Ampliación Anexo Edificio 25 del Instituto de Geología y Recursos Minerales (1)	0	700.000	100.000	0	0,00	14,00	0,00

CUADRO C
INVERSIÓN REAL DIRECTA: PROYECTOS DE INVERSIÓN
AL 31/03/2014

Jur	SAF	Pg	Sp	Py	Ob	Descripción	Ejec. Financiera acum. al 2013	Crédito inicial 2014	Vigente al 31/03/2014	Devengado al 31/03/2014	Ejec. Física acum. al 2013	Programación Inicial 2014	Ejecutado al 31/03/2014
					51	Ampliación Anexo Edificio 25 del Instituto de Geología y Recursos Minerales (1)	0	700.000	100.000	0	0,00	14,00	0,00
		19				Producción de Información Geológica de Base							
			1			Relevamientos Geológicos Aéreos y Tradicionales	28.297.456	2.907.000	2.907.000	341.167	50,80	2,69	0,49
	651				51	Relevamientos Geológicos Aéreos y Tradicionales	28.297.456	2.907.000	2.907.000	341.167	50,80	2,69	0,49
		16				Ente Nacional Regulador del Gas							
					1	Regulación del Transporte y Distribución de Gas							
						Remodelación Agencia Mar del Plata (7)	0	0	1.800.000	822.893	25,74	s/i	45,72
	70				51	Remodelación Agencia Mar del Plata (7)	0	0	1.800.000	822.893	25,74	s/i	45,72
		101				Ministerio de Educación							
						Fundación Miguel Lillo							
		16				Investigación de la Flora, Fauna y Gea							
					8	Remodelación y Modernización del Centro de Información Geo-Biológico (7)	0	0	3.200.690	0	s/i	s/i	0,00
					51	Remodelación y Modernización del Centro de Información Geo-Biológico (7)	0	0	3.200.690	0	s/i	s/i	0,00
	71					Ministerio de Ciencia, Tecnología e Innovación Productiva							
		336				Ministerio de Ciencia, Tecnología e Innovación Productiva							
					1	Actividades Centrales							
					4	Remodelación y Ampliación Nueva Sede del Ministerio de Ciencia, Tecnología e Innovación Productiva - Etapa II	260.533.477	60.000.000	60.000.000	7.000.000	98,00	2,00	0,34
					51	Remodelación y Ampliación Nueva Sede del Ministerio de Ciencia, Tecnología e Innovación Productiva - Etapa II	260.533.477	60.000.000	60.000.000	7.000.000	98,00	2,00	0,34
		44				Promoción y Financiamiento de Actividades de Ciencia, Tecnología e Innovación							
					1	Construcción Edificio Cero + Infinito	0	24.780.000	24.780.000	0	0,00	9,16	0,00
	75				51	Construcción Edificio Cero + Infinito	0	24.780.000	24.780.000	0	0,00	9,16	0,00
		350				Ministerio de Trabajo, Empleo y Seguridad Social							
						Ministerio de Trabajo, Empleo y Seguridad Social							
						Actividades Centrales							
					6	Reparación Pisos 2 Al 6, Edificio Callao 114-Etapa II (1)	0	6.300.000	6.300.000	0	0,00	15,00	0,00
					51	Reparación Pisos 2 Al 6, Edificio Callao 114-Etapa II (1)	0	6.300.000	6.300.000	0	0,00	15,00	0,00
		22				Regularización del Trabajo							
					6	Construcción de Agencias Territoriales	1.092.198	5.250.000	5.250.000	0	21,29	23,00	0,00
					51	Construcción de Agencias Territoriales	1.092.198	5.250.000	5.250.000	0	21,29	23,00	0,00
					7	Construcción Delegación Regional Jujuy	0	6.386.400	6.386.400	0	0,00	80,00	0,00
					51	Construcción Delegación Regional Jujuy	0	6.386.400	6.386.400	0	0,00	80,00	0,00
					8	Construcción Delegación Regional La Rioja	0	6.522.481	6.522.481	0	0,00	78,00	0,00
					51	Construcción Delegación Regional La Rioja	0	6.522.481	6.522.481	0	0,00	78,00	0,00
					9	Construcción Delegación Regional Formosa	0	4.497.800	4.497.800	0	0,00	94,00	0,00
					51	Construcción Delegación Regional Formosa	0	4.497.800	4.497.800	0	0,00	94,00	0,00
					10	Construcción Delegación Regional San Nicolás	0	3.250.000	3.250.000	0	0,00	75,00	0,00
					51	Construcción Delegación Regional San Nicolás	0	3.250.000	3.250.000	0	0,00	75,00	0,00
		24				Sistema Federal de Empleo							
					1	Construcción y Reformas Edilicias en Edificios de las Gerencias de Empleo y Capacitación Laboral	0	5.500.000	5.500.000	0	0,00	53,00	0,00
					51	Construcción y Reformas Edilicias en Edificios de las Gerencias de Empleo y Capacitación Laboral	0	5.500.000	5.500.000	0	0,00	53,00	0,00
	850					Administración Nacional de la Seguridad Social							
						Actividades Centrales							
					9	Construcción y Mejoras en UDAI Mar Del Plata (Etapa II)	7.515.430	2.000.000	2.000.000	0	87,16	12,84	0,00
					51	Construcción Jefatura Regional Bonaerense Sur	7.515.430	2.000.000	2.000.000	0	87,16	12,84	0,00
					34	Construcción Ambiente Máxima Seguridad Informática (1)	0	2.311.755	2.311.755	0	0,00	0,00	0,00
					51	Construcción Ambiente Máxima Seguridad Informática (1)	0	2.311.755	2.311.755	0	0,00	0,00	0,00
		36				Puesta en Valor Edificios Regional Centro	12.484.097	11.882.466	11.882.466	3.443.882	60,75	39,25	12,63
					51	Puesta en Valor Edificios Regional Centro	12.484.097	11.882.466	11.882.466	3.443.882	60,75	39,25	12,63
		37				Puesta en Valor Edificios Regional Cuyo	10.407.894	11.254.195	11.254.195	2.259.842	49,93	40,04	19,42
					51	Puesta en Valor Edificios Regional Cuyo	10.407.894	11.254.195	11.254.195	2.259.842	49,93	40,04	19,42
		38				Puesta en Valor Edificios Regional Bonaerense 1	7.765.220	11.238.013	11.238.013	1.549.947	36,80	63,20	12,47
					51	Puesta en Valor Edificios Regional Bonaerense 1	7.765.220	11.238.013	11.238.013	1.549.947	36,80	63,20	12,47
					39	Puesta en Valor Edificios Regional Noroeste (1)	0	2.968.053	2.968.053	0	0,00	0,00	0,00
					51	Puesta en Valor Edificios Regional Noroeste (1)	0	2.968.053	2.968.053	0	0,00	0,00	0,00
		40				Puesta en Valor de los Edificios Regional Litoral	3.872.696	11.280.113	11.280.113	1.196.822	19,33	64,52	8,46
					51	Puesta en Valor de los Edificios Regional Litoral	3.872.696	11.280.113	11.280.113	1.196.822	19,33	64,52	8,46
		43				Puesta en Valor Edificios Regional Conurbano 1	15.479.775	11.139.116	11.139.116	124.981	70,04	29,96	10,57
					51	Puesta en Valor Edificios Regional Conurbano 1	15.479.775	11.139.116	11.139.116	124.981	70,04	29,96	10,57
		44				Puesta en Valor Edificios Regional Bonaerense 2	16.167.773	11.041.373	11.041.373	1.733.496	78,01	20,00	10,85
					51	Puesta en Valor Edificios Regional Bonaerense 2	16.167.773	11.041.373	11.041.373	1.733.496	78,01	20,00	10,85
		45				Puesta en Valor de los Edificios Regional Conurbano 2	15.314.993	14.678.827	14.678.827	1.000.509	66,69	30,00	6,32
					51	Puesta en Valor de los Edificios Regional Conurbano 2	15.314.993	14.678.827	14.678.827	1.000.509	66,69	30,00	6,32
		48				Puesta en Valor Jefatura Regional Capital	0	0	0	0	5,12	s/i	13,53
					51	Puesta en Valor Jefatura Regional Capital	0	0	0	0	5,12	s/i	13,53
		49				Puesta en Valor Edificios Regional Bonaerense 3	9.271.712	13.246.643	13.246.643	638.223	35,33	60,00	3,87
					51	Puesta en Valor Edificios Regional Bonaerense 3	9.271.712	13.246.643	13.246.643	638.223	35,33	60,00	3,87
		50				Remodelación Edificio Álvarez Jonte 4330 CABA, Nueva Sede del Centro de Contingencia del Organismo (1)	0	2.366.889	2.366.889	0	0,00	0,00	0,00
					51	Remodelación Edificio Álvarez Jonte 4330 CABA, Nueva Sede del Centro de Contingencia del Organismo (1)	0	2.366.889	2.366.889	0	0,00	0,00	0,00
		55				Puesta en Valor Edificios Regional Noreste	0	10.933.502	10.933.502	809.954	0,89	56,63	8,22
					51	Puesta en Valor Edificios Regional Noreste	0	10.933.502	10.933.502	809.954	0,89	56,63	8,22
		56				Conservación y Puesta en Valor Edificios Regional Capital VI - Paseo Colón Nº 239/329 y Alsina 250	1.773.075	14.003.328	14.003.328	0	8,23	55,05	3,40
					51	Conservación y Puesta en Valor Edificios Regional Capital VI - Paseo Colón Nº 239/329 y Alsina 250	1.773.075	14.003.328	14.003.328	0	8,23	55,05	3,40
		57				Puesta en Valor de los Edificios Correspondientes a la Jefatura Regional Capital IV	0	0	0	0	23,00	s/i	11,96
					51	Puesta en Valor de los Edificios Correspondientes a la Jefatura Regional Capital IV	0	0	0	0	23,00	s/i	11,96
		62				Provisión e Instalación de Sistema de Protección Contra Incendio - Castex Nº 4453 San Martín (1)	0	14.793.714	14.793.714	0	0,00	0,00	0,00
					51	Provisión e Instalación de Sistema de Protección Contra Incendio - Castex Nº 4453 San Martín (1)	0	14.793.714	14.793.714	0	0,00	0,00	0,00
		65				Remodelación y Puesta en Valor Jefatura Regional Norte - Provincia de Salta	450.626	4.262.735	4.262.735	72.644	5,89	75,28	0,50

CUADRO C
INVERSIÓN REAL DIRECTA: PROYECTOS DE INVERSIÓN
AL 31/03/2014

Jur	SAF	Pg	Sp	Py	Ob	Descripción	Ejec. Financiera acum. al 2013	Crédito inicial 2014	Vigente al 31/03/2014	Devengado al 31/03/2014	Ejec. Física acum. al 2013	Programación Inicial 2014	Ejecutado al 31/03/2014
					51	Remodelación y Puesta en Valor Jefatura Regional Norte - Provincia de Salta	450.626	4.262.735	4.262.735	72.644	5,89	75,28	0,50
					66	Remodelación y Puesta en Valor Jefatura Regional Norte - Provincia de Tucumán	5.808.143	6.172.035	6.172.035	551.111	49,99	40,00	8,54
					51	Remodelación y Puesta en Valor Jefatura Regional Norte - Provincia de Tucumán	5.808.143	6.172.035	6.172.035	551.111	49,99	40,00	8,54
					67	Remodelación y Puesta en Valor Jefatura Regional Norte - Provincia de Jujuy	0	1.881.899	1.881.899	0	0,00	80,00	0,00
					51	Remodelación y Puesta en Valor Jefatura Regional Norte - Provincia de Jujuy	0	1.881.899	1.881.899	0	0,00	80,00	0,00
80	310					Ministerio de Salud Ministerio de Salud Funciones Esenciales de Salud Pública (BIRF 7412-AR y 7993-AR)							
		38			7	Construcción de Almacenes Provinciales de Vacunas	0	18.291.000	18.291.000	0	0,00	4,00	0,00
					51	Construcción de Almacenes Provinciales de Vacunas	0	18.291.000	18.291.000	0	0,00	4,00	0,00
					8	Construcción Centros de Hemoterapia	0	56.791.563	56.791.563	0	0,00	29,00	0,00
					51	Construcción Centros de Hemoterapia - Buenos Aires	0	56.791.563	56.791.563	0	0,00	29,00	0,00
					9	Construcción de Laboratorios de Referencia Provincial	0	9.537.500	9.537.500	0	0,00	0,00	0,00
					51	Construcción de Laboratorios de Referencia Provincial	0	9.537.500	9.537.500	0	0,00	0,00	0,00
	902					Centro Nacional de Reeducación Social Asistencia Integral y Prevención en Drogadicción Refacciones y Remodelaciones Edificios Integrales (1)	0	1.000.000	2.000.000	500.490	0,00	s/i	s/i
					3	Refacciones y Remodelaciones Edificios Integrales (1)	0	1.000.000	2.000.000	500.490	0,00	s/i	s/i
					51	Traslado Centro de Capacitación (1)	0	100.000	0	0	0,00	s/i	s/i
					52	Reacondicionamiento de Consultorios (1)	0	400.000	0	0	0,00	s/i	s/i
					53	Reacondicionamiento del Servicio Infante Juvenil (1)	0	400.000	0	0	0,00	s/i	s/i
					54	Instalación Red Eléctrica (1)	0	100.000	2.000.000	500.490	0,00	s/i	s/i
	906					Administración Nacional de Laboratorios e Institutos de Salud Dr. Carlos G. Malbrán Prevención, Control e Investigación de Patologías en Salud							
					14	Restauración 5 Núcleos Escaleras Exteriores Pabellón Central (1)	0	5.000.000	0	0	0,00	0,00	0,00
					51	Restauración 5 Núcleos Escaleras Exteriores Pabellón Central (1)	0	5.000.000	0	0	0,00	0,00	0,00
					21	Remodelación Depósito Central Etapa 2 -Cubiertas, Fachada Norte, Sur, Este y Veredas	799.999	346.788	700.000	301.448	60,00	40,00	32,00
					51	Remodelación Depósito Central Etapa 2 -Cubiertas, Fachada Norte, Sur, Este y Veredas	799.999	346.788	700.000	301.448	60,00	40,00	32,00
					22	Remodelación Nuevo Edificio de Administración (ex edificio de Bacteriología FATALITA)	1.500.000	3.944.167	10.000.000	1.761.394	1,00	84,00	4,00
					51	Remodelación Nuevo Edificio de Administración (ex edificio de Bacteriología FATALITA)	1.500.000	3.944.167	10.000.000	1.761.394	1,00	84,00	4,00
					23	Remodelación de 4 Núcleos Sanitarios en la Planta Baja del Pabellón Central de la ANLIS	376.896	50.000	342.000	119.379	62,50	37,50	37,50
					51	Remodelación de 4 Núcleos Sanitarios en la Planta Baja del Pabellón Central de la ANLIS	376.896	50.000	342.000	119.379	62,50	37,50	37,50
					1	Desarrollo y Producción de Biológicos							
					13	Urbanización de la Planta de Envases (7)	0	0	70.000	0	70,00	s/i	20,00
					51	Urbanización de la Planta de Envases (7)	0	0	70.000	0	70,00	s/i	20,00
					15	Reeducación y Refacción Subsuelo para Toxinas, Toxoides y Medios del Instituto Nacional de Producción de Biológicos (1)	0	200.000	0	0	0,00	0,00	0,00
					51	Reeducación y Refacción Subsuelo para Toxinas, Toxoides y Medios del Instituto Nacional de Producción de Biológicos (1)	0	200.000	0	0	0,00	0,00	0,00
					3	Investigación, Desarrollo y Servicio en Enfermedades Parasitarias							
					7	Renovación y Puesta en Valor Baños y Cocinas en 7º pisos en el Instituto Nacional de Parasitología - Dr. Mario Fatala Chaben (1)	0	100.000	0	0	0,00	0,00	0,00
					51	Renovación y Puesta en Valor Baños y Cocinas en 7º pisos en el Instituto Nacional de Parasitología - Dr. Mario Fatala Chaben (1)	0	100.000	0	0	0,00	0,00	0,00
					8	Remodelación Área de Contención Biológica BSL1 y Reacondicionamiento de Bioterio en el Instituto Nacional de Parasitología (1)	0	100.000	0	0	0,00	0,00	0,00
					51	Remodelación Área de Contención Biológica BSL1 y Reacondicionamiento de Bioterio en el Instituto Nacional de Parasitología (1)	0	100.000	0	0	0,00	0,00	0,00
					9	Reacondicionamiento Integral de Ascensores en Edificio del Instituto Nacional de Parasitología - Dr. Mario Fatala Chaben (1)	0	250.000	0	0	0,00	0,00	0,00
					51	Reacondicionamiento Integral de Ascensores en Edificio del Instituto Nacional de Parasitología - Dr. Mario Fatala Chaben (1)	0	250.000	0	0	0,00	0,00	0,00
					6	Control de Tuberculosis y otras Enfermedades Respiratorias							
					7	Construcción Nuevo Edificio Sede y Laboratorio Instituto Nacional de Enfermedades Respiratorias "Dr. Emilio Coni" (1)	0	700.000	0	0	0,00	0,00	0,00
					51	Construcción Nuevo Edificio Sede y Laboratorio Instituto Nacional de Enfermedades Respiratorias "Dr. Emilio Coni" (1)	0	700.000	0	0	0,00	0,00	0,00
					9	Investigación y Diagnóstico de Factores de Riesgo Nutricional							
					2	Construcción de Nuevo Edificio del Centro Nacional de Investigaciones Nutricionales (1)	0	100.000	0	0	0,00	0,00	0,00
					51	Construcción de Nuevo Edificio del Centro Nacional de Investigaciones Nutricionales (1)	0	100.000	0	0	0,00	0,00	0,00
	908					Hospital Nacional Dr. Alejandro Posadas Atención Sanitaria para la Comunidad							
					8	Recuperación Edilicia y de Instalaciones Hospitalarias	23.636.413	22.248.872	22.248.872	1.270.568	2,38	47,00	s/i
					51	Refuncionalización Áreas de Cuidados Críticos	5.020.573	700.000	700.000	618.386	1,64	50,00	s/i
					52	Refuncionalización Áreas de Internación y Servicios Asistenciales de Apoyo	8.378.246	8.900.000	8.900.000	166.514	0,92	45,00	s/i
					53	Refuncionalización Áreas Complementarias y Quirófanos	8.840.094	7.648.872	7.648.872	171.097	0,26	54,00	s/i
					54	Refuncionalización Instalaciones del Hospital	1.397.500	5.000.000	5.000.000	314.571	11,13	33,00	s/i
					9	Recuperación Edilicia y de Instalaciones Hospitalarias - Etapa II (1)	0	9.964.393	9.964.393	0	0,00	20,00	s/i

CUADRO C
INVERSIÓN REAL DIRECTA: PROYECTOS DE INVERSIÓN
AL 31/03/2014

Jur	SAF	Pg	Sp	Py	Ob	Descripción	Ejec. Financiera acum. al 2013	Crédito inicial 2014	Vigente al 31/03/2014	Devengado al 31/03/2014	Ejec. Física acum. al 2013	Programación Inicial 2014	Ejecutado al 31/03/2014
					51	Refuncionalización Guardia de Adultos (1)	0	4.264.393	4.264.393	0	0,00	25,00	sí
					52	Refuncionalización Terapia Intensiva de Adultos (1)	0	4.700.000	4.700.000	0	0,00	25,00	sí
					53	Acondicionamiento Red y Almacenamiento de Gases Medicinales (1)	0	1.000.000	1.000.000	0	0,00	22,00	sí
909						Colonia Nacional Dr. Manuel A. Montes de Oca Atención de Pacientes							
	59				9	Refacciones Generales Edilicias en la Colonia Montes de Oca (7)		0	429.758	0	44,52	sí	5,56
					54	Refacciones Integrales Pabellón N°10 (7)		0	110.567	0	93,72	sí	0,00
					55	Refacciones Integrales Pabellón N°3 (7)		0	319.191	0	25,44	sí	47,60
					10	Construcción Centro de Salud Integral y Unidades de Rehabilitación	0	100.000	100.000	0	0,00	1,00	0,00
					51	Construcción Centro de Salud Integral	0	100.000	100.000	0	0,00	1,00	0,00
					12	Realización de Escaleras contra Incendio en Pabellones 1,3 y 7 (1)	0	300.000	300.000	0	0,00	33,00	0,00
					51	Realización de Escaleras contra Incendio en Pabellones 1,3 y 7 (1)	0	300.000	300.000	0	0,00	33,00	0,00
					13	Realización de 6 Hogares (1)	0	6.000.000	5.570.242	0	0,00	30,00	0,00
					51	Realización de 6 Hogares (1)	0	6.000.000	5.570.242	0	0,00	30,00	0,00
					14	Remodelación Oficinas Administrativas (1)	0	150.000	150.000	0	0,00	20,00	0,00
					51	Remodelación Oficinas Administrativas (1)	0	150.000	150.000	0	0,00	20,00	0,00
					15	Restauración ex Casa Médica (1)	0	50.000	50.000	0	0,00	2,00	0,00
					51	Restauración ex Casa Médica (1)	0	50.000	50.000	0	0,00	2,00	0,00
					16	Realización de Pintura Hogar del Bosque (1)	0	350.000	350.000	0	0,00	100,00	0,00
					51	Realización de Pintura Hogar del Bosque (1)	0	350.000	350.000	0	0,00	100,00	0,00
					17	Realización de Rampas en Pabellones 1,3,4 y 7 (1)	0	500.000	500.000	0	0,00	50,00	0,00
					51	Realización de Rampas en Pabellones 1,3,4 y 7 (1)	0	500.000	500.000	0	0,00	50,00	0,00
					18	Adaptación de Baños para Discapacidad (1)	0	1.500.000	1.500.000	0	0,00	12,00	0,00
					51	Adaptación de Baños para Discapacidad (1)	0	1.500.000	1.500.000	0	0,00	12,00	0,00
910						Instituto Nacional de Rehabilitación Psicosfísica del Sur Dr. Juan Otimio Tesone Atención a Personas con Discapacidades Psicosfísicas							
	60				7	Remodelación del Instituto Nacional de Rehabilitación Psicosfísica del Sur	0	650.000	2.400.000	0	88,60	11,40	0,00
					53	Restauración Capa Asfáltica y Fachada de la Entrada	0	650.000	2.400.000	0	0,00	100,00	0,00
					14	Remodelación Sector Chiesa - Reemplazo Carpintería (7)	0	0	450.000	0	0,00	14,29	0,00
					51	Remodelación Sector Chiesa - Reemplazo Carpintería (7)	0	0	450.000	0	0,00	100,00	0,00
					15	Readequación y Puesta en Valor Planta Alta (7)	448.746	0	677.904	331.705	51,58	48,42	38,13
					51	Readequación y Puesta en Valor Planta Alta (7)	448.746	0	677.904	331.705	51,58	48,42	38,13
					17	Construcción Segunda Rampa - Salida de Emergencia Planta Alta	0	980.000	0	0	0,00	100,00	0,00
					51	Construcción Segunda Rampa - Salida de Emergencia Planta Alta	0	980.000	0	0	0,00	100,00	0,00
					19	Remodelación del Comedor	0				0,00	100,00	0,00
					51	Remodelación del Comedor	0				0,00	100,00	0,00
					20	Construcción de Desagüe en la Entrada Principal del Instituto (1)	0	350.000	0	0	0,00	0,00	0,00
					51	Construcción de Desagüe en la Entrada Principal del Instituto (1)	0	350.000	0	0	0,00	0,00	0,00
					21	Refuerzo y Remodelación en Local Subsuelo Anexo a Sala de Máquinas (7)	0	0	229.500	0	0,00	100,00	0,00
					51	Refuerzo y Remodelación en Local Subsuelo Anexo a Sala de Máquinas (7)	0	0	229.500	0	0,00	100,00	0,00
					22	Reparación de Instalación Sanitaria (7)	0	0	114.750	0	0,00	100,00	0,00
					51	Reparación de Instalación Sanitaria (7)	0	0	114.750	0	0,00	100,00	0,00

(1) Proyectos nuevos que inician en el ejercicio 2013

(2) Se aclara que al 31/03/2013 el devengado del proyecto Construcción Central Termoeléctrica a Carbón Río Turbio corresponde a gastos de capital, habiendo asimismo ejecución inherente a la partida "Adelantos a proveedores y contratistas".

(3) Se consideró la ejecución física y financiera de los proyectos dentro de la órbita del Ministerio de Planificación Federal Inversión Pública y Servicios al 30/06/2012

(4) La Corte Suprema de Justicia de la Nación, informa la ejecución de los proyectos/obras al cierre del ejercicio.

(5) Obra o Proyecto terminado, el devengado corresponde a certificaciones impagas, redeterminación de precios o adicionales de obra.

(6) Obras con tratamiento físico anualizado, en función de su naturaleza.

(7) Proyectos y/u obras que se fueron incluidos en el Presupuesto durante el 1° trimestre, luego de la DA N°1/2014

(8) El Ministerio de Turismo adecuó su estructura programática para reflejar de mejor modo las obras de inversión realizadas por el organismo.

(9) El organismo rectificó el valor acumulado al 31/12/2013, por ampliación de los alcances de la obra

CUADRO D
DIRECCIÓN NACIONAL DE VIALIDAD (PROYECTOS Y OBRAS AL 31/03/2014)

Pr	Sp	Py	Ob	Provincia	Ruta	Tramo	Sección	Tipo	Long.Km.	Inicio	Fecha Fin	Inversión Total (en miles \$)	Est	Obs
Mantenimiento por Administración														
16	1	1	51	PAIS	vs	Mantenimiento por Administración	Nacional	14		01/01/2013	31/12/2013	529.381	6	B
16	1	2	51	PAIS	vs	Compra de Materiales para Seguridad Vial		14		01/01/2013	31/12/2013	0	6	B
Total Mantenimiento por Administración												529.381		
Mantenimiento por Convenio con Provincias														
16	3	24	51	LA PAMPA	vs	TFO La Pampa - Convenio 12		11	633,3			0	12	
16	3	25	51	NEUQUEN	242-40	TFO Neuquén Convenio 13	Catan Lil - Lte c Mendoza / Las Lajas - Lte. c/ Chile	11	533,2	01/01/2012	30/12/2013	20.503	6	
16	3	26	51	RIO NEGRO	23-22-250-151-1s40	TFO Río Negro Convenio 13		11	823,8	01/01/2012	30/12/2013	45.855	6	A
16	3	27	51	SANTA CRUZ	281,288,293	TFO Santa Cruz - Convenio 13		11	1.179,1	01/01/2012	30/12/2013	85.408	6	A
16	3	28	51	TERRA DEL FUEGO	24CI-CA-CB	TFO Tierra del Fuego - Convenio 12		11	164,3	01/04/2012	31/03/2014	16.003	6	
16	3	30	51	JUJUY	52-40	TFO Jujuy Convenio 13		11	552,5	01/01/2012	30/12/2013	17.029	6	A
16	3	32	51	FORMOSA	86	TFO- Formosa - Convenio 9	Posta Cambio Salazar - El Remanso / El Solitario - Mision S. Martín	11	116,0	01/01/2009	31/12/2010	6.000	7	
16	3	33	51	FORMOSA	86	El Remanso - El Solitario y Acc. al Remanso (T.F.O.)	km 1645,000 - Km 1771,000	11	144,1	10/08/2009	08/08/2012	14.911	8	
16	3	37	51	LA RIOJA	40,73,76,78	TFO La Rioja Convenio 10		11	380,2	01/01/2012	30/12/2013	9.851	6	
16	3	38	51	CHACO	89	TFO Chaco Convenio 5 - Emp R.N. N° 11 - Villa Angela	Emp R.N. N° 11 - Charadai (Emp. RN N°7)/Charadai-Acc. Samuhu/Acc Samuhu-Acc V Ange	11	169,2	01/01/2012	30/12/2013	15.638	6	
Mantenimiento por Convenio con Provincias												231.198		
Señalamiento Horizontal														
16	4	1	51	PAIS	vs	Señalamiento Horizontal - Nacional	Pais	12		01/01/2013	31/12/2013	62.512	6	
16	4	6	51	INTERPROVINCIAL	vs	Señalética Turística en Rutas Nacionales	Nacional	12		05/01/2011	04/12/2012	36.944	7	
16	4	7	51	INTERPROVINCIAL	vs	Señalamiento Horizontal Zona Litoral	Buenos Aires, Entre Rios, Corrientes, Misiones, Chaco, Formosa, Santa Fe	12		26/07/2010	26/12/2013	181.532	6	
16	4	8	51	PAIS	vs	Señalamiento Horizontal Zona Norte	Jujuy, Salta, Catamarca, Tucuman, Santiago del Estero, La Rioja, San Juan, Cordoba.	12		26/07/2010	24/06/2012	175.813	7	
16	4	9	51	INTERPROVINCIAL	vs	Señalamiento Horizontal Zona Centro	Mendoza, San Luis, Cordoba, La Pampa, Santa Fe, Buenos Aires	12	2.765,0	17/09/2010	15/11/2013	157.582	7	
16	4	10	51	INTERPROVINCIAL	vs	Señalamiento Horizontal Zona Sur	Neuquen, Rio Negro, Chubut, Santa Cruz, Tierra del Fuego.	12	3.049,8	20/08/2010	18/10/2013	185.934	7	
16	4	11	51	INTERPROVINCIAL	vs	Señalamiento Horizontal Zona Litoral - Fase II	Bs As (parcial), Entre Rios, Corrientes, Misiones, Chaco, Sta Fe (parcial)	12		06/08/2013	04/02/2016	128.019	6	
16	4	12	51	INTERPROVINCIAL	vs	Señalamiento Horizontal Zona Norte - Fase II	Jujuy, Salta, Catamarca, Tucumán, SantiagodelEstero, La Rioja, Córdoba (parcial), Sta Fe (parcial)	12		01/07/2013	29/01/2016	128.482	6	
16	4	13	51	INTERPROVINCIAL	vs	Señalamiento Horizontal Zona Centro - Fase II	Mendoza, San Juan, San Luis, Córdoba (parcial), La Pampa (parcial), BsAs (parcial)	12		08/08/2013	06/02/2016	129.948	6	
16	4	14	51	INTERPROVINCIAL	vs	Señalamiento Horizontal Zona Sur - Fase II	BsAs (parcial), La Pampa (parcial), Neuquén, Río Negro, Chubut, Sta Cruz (parcial), Tierra del Fuego	12		30/07/2013	28/01/2016	137.389	6	
16	4	15	51	TERRA DEL FUEGO	3	Señalamiento Horizontal en Tierra del Fuego		12		31/08/2014	29/08/2017	49.000	0	
Total Señalamiento Horizontal												1.373.155		
Obras de Emergencia														
16	5	1	51	PAIS	vs	Obras de Emergencia Menores	Nacional	14	48,0	01/01/2013	31/12/2013	638	6	B
16	5	2	51	PAIS	vs	Obras en Puentes	Nacional	14		01/01/2013	31/12/2013	27.379	6	B
16	5	3	51	PAIS	vs	Obras de Emergencia BID 795-OC/AR		14		31/01/2007	30/01/2008	35.413	7	
16	5	4	51	PAIS	vs	Obras menores de Seguridad Vial	Nacional	14		01/01/2013	31/12/2013	8.390	6	B
Total Obras de Emergencia												71.820		
Mantenimiento por Sistema Modular														
16	6	3	51	CHACO	16	Emp. Ruta Nacional N° 95 - Limite Chaco/Salta	km 177,21 - km 504,73 - Sistema Modular	11	327,52	02/12/2004	31/12/2008	8.560	8	
16	6	5	51		40S	Emp. Ruta Nacional N° 25 - Emp. Ruta Provincial N° 56 (Rio Senguier)	km 1547,76 - km 1836,82 - Sistema Modular	11	289,06	07/09/2004	06/11/2007	9.790	8	
16	6	6	51	CHUBUT	40-260	Emp. R.P.N°22-Lte.c/Chubut/Sta Cruz / Emp.R.N.N°40-Lte c/Chile	Km 1936,27 (1937,1) - km 1978,35 (km 1979,15) / km 0 - km 105	11	147,1	22/01/2007	20/01/2012	44.571	8	
16	6	8	51	MENDOZA	142-40-7	Gustavo Andre - Emp. R.N.N°20 / Mendoza - Lte San Juan / San Martín - M	Km35-km112,5 / km3,27-km80,83 / km997,4-km1041,8 - Sistema Modular	11	199,5	01/04/2007	30/07/2011	50.600	7	
16	6	10	51	SANTA FE	A007	Av. B. Parera - A Nivel RN.N° 11 - A Nivel RN.N° 11- Calle J/Garay	km0-km7,23 / km0-km4,59 / km0-km2,58 - Sistema Modular	11	14,4	21/07/2005	19/07/2008	9.792	8	
16	6	11	51	SALTA	16	Límite con Chaco - Emp. Rutas Nacionales 9-34	Km 502,92 - km 707,32 - Sistema Modular	11	204,4	14/07/2004	12/07/2010	44.431	7	
16	6	12	51	SALTA	34-81	Emp. RN N° 50 - Lte con Bolivia / Pluma de Pato - Emp. RN N° 34	km1329,12-km1488,40 / km1763,6-km1863,30	11	249,29	15/04/2004	13/11/2007	7.792	8	
16	6	19	51	BUENOS AIRES	3	Emp. R.P.N°21 - Emp. R.P.N°6	Km 29,20 - km 61,38 - Sistema Modular	11	36,8	01/07/2014	29/06/2016	112.205	2	
16	6	20	51	BUENOS AIRES	A001	Acceso Sudeste	Sentido Capital: Pr 40,020 (Av Rocha, Ptdo Quilmes)- Pr 46,920 (prox calle Morse, Ptdo. Avella	11	7,3	05/01/2010	03/01/2014	88.002	6	

CUADRO D
DIRECCIÓN NACIONAL DE VIALIDAD (PROYECTOS Y OBRAS AL 31/03/2014)

Pr	Sp	Py	Ob	Provincia	Ruta	Tramo	Sección	Tipo	Long.Km.	Inicio	Fecha Fin	Inversión Total (en miles \$)	Est	Obs
16	6	22	51	SALTA	40	Seclantas - Emp. R.N.N°51	Km 4470,52 - Km 4630,87	11	160,4	21/02/2008	18/02/2014	52.149	6	
16	6	23	51	SALTA	40-51	Campo Quijano - Lte. con Chile / S.A. de los Cobres - Lte. con Jujuy	Km 26,39 - Km 296,44 / Km 4607,03 - 4666,62	11	329,6	01/11/2007	29/10/2013	102.556	7	
16	6	24	51		25	Los Altares - Emp R.N. N° 40 (Tecka)	km 313,74 - Km 528,67	11	214,93	20/11/2007	18/11/2009	12.303	8	
16	6	25	51	CHUBUT	40	Emp. R.N.N°25 - Emp. R.P. N°56 (Tamarisco)	Km 1467,67 - km 1739,73	11	272,1	01/05/2008	30/10/2010	29.275	8	
16	6	26	51	CHUBUT	26 - 40	Emp. (Ex) R.N.N°26 - Emp. R.N.N°40	Km 102,47 - km 210,17 / km 1366,77 - km 1467,67	11	208,6	21/01/2008	19/01/2010	20.525	8	
16	6	27	51	BUENOS AIRES	S/N°	Mant.Vigilancia y Seg. Integral - Ptes. Acc. a Ciudad Aut. de Bs. As.	Pte. Nuevo Pueyrredon y Pte Avellaneda	11	1,0	06/06/2007	03/06/2012	164.258	7	
16	6	35	51	BUENOS AIRES	S/N°	Pte. s/Riachuelo Nicolás Avellaneda y Accesos	Nuevo Pte. Pueyrredon y Acc.	11	2,5	01/08/2012	31/07/2014	105.003	6	
16	6	38	51	CATAMARCA	60	Tinogasta - Lte. c/Chile	Km 1321,08 - km 1569,39	11	245,2	05/08/2013	04/08/2015	23.000	6	
16	6	43	51	SALTA	40-51	Abra el Acay - San Antonio de los Cobres / C. Quijano - Lte. c/Jujuy	Km 4610,91 - km 4630,87; km 21,78 - km 289,10	11	297,2	01/03/2014	28/02/2016	68.000	2	
16	6	49	51	SALTA	34 - 50	Treinta Puentes en las Rutas Nacionales N°34 y N°50		11		31/08/2014	29/08/2016	30.000	0	
16	6	50	51	SAN JUAN	149	Barreal - Emp. R.N.N°150 (Las Flores)	Km 193,42 (Emp RP N° 12) - km 345,99 (Pachaco)	11	139,3	31/08/2014	29/08/2016	53.450	0	
16	6	52	51	MENDOZA	142 - 40 - 7	Gustavo Andre - Emp. R.N.N°20 / Mendoza - Lte. San Juan / S.Martín - Mer	Km35-km112,5 / km3,27-km80,83 / km997,4-km1041,8 - Sistema Modular	11	199,8	01/07/2014	29/06/2016	99.971	2	
16	6	53	51	CHUBUT	40-260	Emp. R.N.N°40 - Lte. c/Chile	Km 0 - km 105	11	147,1	01/11/2014	30/10/2016	14.700	0	
16	6	55	51	SAN JUAN	40-A014-20	Lte.c/Mendoza-Av.Circunv.de San Juan/BN R.N. 40/Acc.Sta.Lucia-San Juan	Km 3377,8-km 3461,7 y km / 0,0-km 16,0 / km 577,3-km 580,7	11	105,0	29/07/2011	27/07/2015	125.959	6	
16	6	56	51	LA PAMPA	152	El Carancho - Casa de Piedra		11	221,0	31/08/2014	29/08/2016	30.000	0	
16	6	57	51	BUENOS AIRES	A001	Acc Sudeste (Sentido capital y sentido Bernal)	Km 40,02 - km 46,92	11	6,9	01/07/2014	29/06/2016	55.784	2	
16	6	59	51	SALTA	40	Molinos - Abra del Acay	Km 4454,00 - km 4601,00	11	147,0	01/03/2014	28/02/2016	78.051	2	
16	6	61	51	FORMOSA	95 y 86	Lte. c/Chaco - Villa Gral. Güemes / Emp. R.N.N°95 - R.P.N°28	Km 1489,68 - km 1608,59 y km 1288,31 - km 1411,55	11	242,2	01/07/2013	30/06/2015	34.480	6	
16	6	62	51	MISIONES	S/N°	Puente Posadas - Encarnación		11	2,7	31/08/2014	29/08/2019	200.000	0	
16	6	63	51	NEUQUEN	22	Pte. s/ Rio Neuquen - Plottier	Km 1217 - km 1238,5	11	21,5	31/08/2014	29/08/2016	24.000	0	
16	6	64	51	CATAMARCA	40	Belen - Santa Maria	Agua Clara - Lte con Tucuman	11	182,1	01/07/2014	31/07/2016	61.696	1	
16	6	65	51	JUJUY	9	Tumbaya - La Quiaca	Emp. R.N. N° 52 (KM. 1,752,23) - Acc. a la Quiaca (KM. 1971,62)	11	219,4	01/03/2014	28/02/2016	62.966	2	
16	6	66	51	CHUBUT	3	Emp. RP N° 39 - Acc a Rada Tilly	km 1822,20 - km 1842,77	11	20,6	16/09/2013	15/09/2014	19.855	6	
16	6	67	51	BUENOS AIRES	S/N°	Pte Alsina (Pompeya) -Pte Victorino de la Plaza - Pte Viejo Pueyrredon		11		31/08/2014	29/08/2016	80.000	0	

Total Sistema Modular

1.923.724

Obras de Seguridad Vial

16	7	1	51	FORMOSA	11	Corredor 1 (200 km)		17	200,0	31/08/2014	29/08/2016	15.000	0	
16	7	2	51	LA PAMPA	35	Corredor 2 (200 km)	Emp. R.N. N° 5 (KM. 327,33) - Lte. La Pampa/Chaco (KM. 505,67)	17	178,3	31/08/2014	29/08/2016	100.537	0	
16	7	4	51	CORRIENTES	14	Corredor 4	30 km	17	30,0	31/08/2014	30/08/2015	62.927	0	
16	7	7	51	RIO NEGRO	3	Cruce con RNN° 251-Tratamiento de la circulacion nocturna (Ex Ilum)		17	1,0	01/06/2010	30/09/2011	38.706	8	
16	7	7	52	RIO NEGRO	3	Interseccion R N N 3 y RNN 251	Acc a San Antonio Oeste	17	1,8	06/12/2011	30/06/2014	1.660	14	
16	7	9	51	CHACO	95	Calle Braille - Emp. R.N. N° 95	Acceso Norte y Sur a Villa Angela (Prog. Inic. 1018,83)	17	5,4	08/09/2008	08/05/2012	22.139	8	
16	7	9	52	CHACO	95	Acceso a Saenz Peña (Prog. Inic. 1112,88)	Km 1112,86 - Km 1115,53	5	2,7	31/08/2014	30/08/2015	32.000	0	
16	7	10	53		9	Jesus Maria - San Jose de la Dormida	Emp. RNN 60 (Alto Nivel Emp. RN N°9)	17	1,00	07/11/2006	07/05/2008	11.932	7	
16	7	21	51	NEUQUEN	234	La Rinconada - San Martin de los Andes	Paso por Junin de los Andes	17	7,7	28/06/2010	28/05/2011	2.685	8	
16	7	28	51	SGO DEL ESTERO	34	Travesia Urbana por Taboada (Garza, Emp.RPN° 164 - Pozo Hondo)	Km 667,252 - Km 722,500	17	1,0	01/03/2014	30/12/2014	23.322	2	
16	7	29	51	SGO DEL ESTERO	34	Emp. RP N° 5 - Pozo Hondo	Emp. RP N° 5	17	1,0	01/07/2014	30/12/2014	11.399	2	
16	7	38	51	CHACO	95	Interseccion con Acceso Norte a Villa Angela	Acc. Norte a Villa Angela - km. 1027,81	17	0,6	15/08/2008	15/03/2010	9.240	8	
16	7	41	51	SALTA	9-34	Paso por Metan	Km 1456,50 - Km 1463,00	17	1,0	16/05/2011	13/11/2014	45.210	6	
16	7	52	51	JUJUY	9	Lte.Salta/ Jujuy - El Carmen	Acc. A Camping - El Carmen (km 1663,26 - Km 1666,44)	8	3,2	03/06/2010	02/06/2011	2.973	8	
16	7	57	51	LA PAMPA	35	Emp. R.P. N° 10 - Emp. R.P. N° 4	Seccion XII km. 404,97 - KM. 407,10 Travesia Urbana Castex	17	2,7	01/06/2012	30/12/2013	21.696	6	
16	7	60	51	SAN LUIS	146 - Ex 147	Acceso a Villa de la Quebracha - Interseccion RNN° 174		8		27/07/2013	26/07/2014	38.989	6	
16	7	61	51	JUJUY	9	Emp. Ruta Nac 52 - Tilcara	Rio Purmamarca; km 1752,41	8	0,1	31/08/2014	30/08/2015	20.000	0	
16	7	66	51	CHACO	11	Resistencia - Lte. C/Formosa	Acc. A Cna. Benitez - Margarita Belen, Emp. R.P. N° 90 - La Leonesa	5	1,0	26/08/2013	25/08/2014	24.547	6	
16	7	67	51	SGO DEL ESTERO	34	Fernandez - La Banda (Secc I)	Fernandez - Beltran	17	1,0				12	
16	7	68	51	SGO DEL ESTERO	34	Fernandez - La Banda (Secc II)	Beltran - La Banda	17	1,0				12	
16	7	78	51	ENTRE RIOS	12-131	Emp. R.N. N° 12- Aldea Maria Luisa y Emp. R.P. N° 11 - Emp. RN N° 12		11	12,0	31/08/2014	29/08/2016	30.000	0	
16	7	79	51	JUJUY	52	Emp. R.N. N° 9 - Emp. R.P. N° 79	Variante Purmamarca (Km. 3,6 - Km. 6,02)	11	2,4	01/03/2014	28/02/2015	22.000	2	
16	7	80	51	LA PAMPA	151	Lte. Rio Negro / La Pampa - Emp. R.P. N° 14	Km. 150,18 - Km. 269,82	11	119,6	31/08/2014	30/08/2015	27.600	0	

CUADRO D
DIRECCIÓN NACIONAL DE VIALIDAD (PROYECTOS Y OBRAS AL 31/03/2014)

Pr	Sp	Py	Ob	Provincia	Ruta	Tramo	Sección	Tipo	Long.Km.	Inicio	Fecha Fin	Inversión Total (en miles \$)	Est	Obs
16	7	81	51	RIO NEGRO	22	Choele Choele - Emp. R.N. N° 250 (Chimpay)	Km. 997,51 - Km. 1048,57	11	50,8	01/03/2014	30/08/2015	49.000	1	
16	7	82	51	INTERPROVINCIAL	vs	Obras de Seguridad Vial Travesías Urbanas en el Norte		17		31/08/2014	30/08/2015	25.000	0	
16	7	83	51	INTERPROVINCIAL	vs	Obras de Seguridad Vial Travesías Urbanas en el Centro		17		31/08/2014	30/08/2015	25.000	0	
16	7	84	51	TUCUMAN	1V38	Concepcion - Emp. RN N° 38	Emp RN N° 65 - Emp RN N° 38	17	44,0	31/08/2014	30/08/2015	15.000	0	
16	7	99	51	PAIS	vs	Obras de Seguridad Vial	Nacional	14	833,7	01/01/2013	31/12/2013	67.441	6	B
Total Obras de Seguridad Vial												746.003		
Obras de Conservación Mejorativa														
16	8	1	51	PAIS	vs	Obras Menores de Conservación Mejorativa		14	1.000,0	01/01/2013	31/12/2013	304.641	6	B
16	8	2	51	MENDOZA	7	San Martín - Mendoza	Km 999,00 - km 1016,00	11	17,0	20/11/2009	21/03/2010	4.553	7	
16	8	4	51	CORDOBA	148	Lte. c/ San Luis - Emp. R.P.N°14	Km 925,00 - Km 966,66	5	41,7	01/03/2010	27/02/2014	84.213	6	
16	8	7	51	LA PAMPA	154	Emp. R.N.N° 35 - km 111	Km 0,00 - km 111	11	111,0	06/09/2010	06/03/2012	25.333	7	
16	8	9	51	LA PAMPA	152	Emp. R.P.N°106 - Casa de Piedra	Km 199,34 - km 292,62	11	94,0	03/05/2010	02/05/2011	20.201	8	
16	8	11	51	BUENOS AIRES	AO13	Emp. R.N.N°3 - Emp. Ex R.N.N°3	Km 11,625 - km 17,672	11	6,1	01/09/2014	31/08/2015	16.789	0	
16	8	21	51	FORMOSA	95	Emp. R.N.N°81 - Emp R.N.N° 86	Ptes. sobre Arroyo Tatu Pire	5	4,0	31/08/2014	01/07/2015	25.000	0	
16	8	24	51	JUJUY	9	S.S. de Jujuy - Emp. R.N.N°52	Volcan - Emp. R.N.N°52	5	20,6	31/08/2014	01/05/2015	21.000	0	
16	8	25	51	JUJUY	RN 52	Emp. R.N.N°9 - Emp. R.P.N°79		5	35,9	31/08/2014	30/08/2015	36.000	0	
16	8	26	51	JUJUY	RN 52	Susques - R.P.N°70		11	82,8	31/08/2014	30/08/2015	22.200	0	
16	8	29	51	SALTA	81	Límite con Formosa - Emp. R.N.N°34	Sección VI: Lte. con Formosa - Los Blancos (1685,52 - 1716,53)	11	31,0	20/01/2012	20/07/2014	54.861	6	
16	8	30	51	SALTA	81	Límite con Formosa - Emp. R.N.N°34	Sección V: Los Blancos - Coronel J. Sola (1714,5 - 1732,7)	11	30,0	01/11/2011	31/05/2014	42.910	6	
16	8	31	51	SALTA	81	Límite con Formosa - Emp. R.N.N°34	Sección IV: Coronel J. Sola - Pluma de Pato (1732,7 - 1774,0)	11	31,1	17/08/2011	15/10/2013	45.831	7	
16	8	44	51	SAN JUAN	40	Huaco - Límite con La Rioja	Km 3649 - Km 3711,28	5	62,3	31/08/2014	29/02/2016	12.474	0	
16	8	45	51	CATAMARCA	60	Cortaderas - Las Grutas - Sección II	Km 1465,84 - km 1548,12	5	82,3	01/06/2012	01/05/2014	20.550	6	A
16	8	46	51	CATAMARCA	60	Fiambala - Las Grutas - Sección I	Río Guanchin km 1370,82 - Embalse Cortaderas km 1465,84	5	95,0	25/06/2012	30/11/2013	30.396	7	
16	8	47	51	CHACO	95	J. J. Castelli - Emp. R.P.N°3 - Sección II	Km 1241,00 - km 1278,9	5	49,0	11/10/2013	10/10/2014	22.728	14	
16	8	48	51	CHACO	95	Emp. con R.P.N°9 - J. J. Castelli - Sección I	Km 1167,2 - km 1197,00	11	62,7	11/10/2013	11/08/2014	22.687	14	
16	8	51	51	CHUBUT	25	Las Plumas - Los Altares		5	106,6	31/08/2014	29/08/2016	60.000	0	
16	8	52	51	CHUBUT	25	Las Chapas - Las Plumas	Km 143,50 - km 207,14	5	63,6	01/03/2014	29/11/2014	24.400	2	
16	8	53	51	CHUBUT	3	Rot. Norte / (Trelaw) - A Nivel Emp. c/R.N.N°25 (Acceso base Zar)		5	7,9	01/10/2014	30/09/2015	21.800	1	
16	8	54	51	CORRIENTES	119	Emp. R.N.N°S14 y 127	Km 0,00 - km 44,01	5	44,0	29/11/2011	28/12/2013	21.084	6	
16	8	55	51	CORRIENTES	119	Alcantarilla Transversal	Km 44,01 - km 70,61	5	26,6	29/11/2011	28/12/2013	20.261	6	
16	8	56	51	CORRIENTES	119	Alcantarilla Transversal Km 70,61	Km 70,61 - km 109,38	5	38,8	01/03/2014	30/10/2014	19.077	2	
16	8	64	51	TUCUMAN	157	Monteagudo - Simoca	Km 1175,05 - km 1234,70	5	60,0	01/03/2014	28/02/2015	16.694	2	
16	8	65	51	TUCUMAN	157	Lavalle - Monteagudo	Km 1095,21 - km 1174,06	5	80,0	01/03/2014	28/02/2015	20.688	2	
16	8	66	51	TUCUMAN	9	Emp. R.N.N°9 - Pte. Lucas Córdoba		11	6,0	31/08/2014	29/02/2016	30.000	0	
16	8	69	51	FORMOSA	11	Formosa - Lte. c/ Paraguay	Puente Loyola	5	1,0	31/08/2014	01/07/2015	15.000	0	
16	8	71	51	SAN JUAN	20	Lím. San Luis / San Juan - Caucete	Km 430 - km 450 / km 469 - km 471 / km 532 - km 547	11	37,0	31/08/2014	30/08/2015	23.880	0	
16	8	72	51	SAN JUAN	141	Río Bermejo - Difunta Correa	Km 139,45 (Control Policial) - km 180,15 (Acceso Difunta Correa)	11	40,7	31/08/2014	30/08/2015	24.240	0	
16	8	73	51	CHACO	95	Emp. R.P. N°9 - Emp. R.P. N°3	Km 1197,00 - km 1241,00	11	44,0	01/03/2014	30/12/2014	21.820	2	
16	8	74	51	BUENOS AIRES	S/N°	Pte. Nicolás Avellaneda	Construcción de Izadores	11		31/08/2014	30/08/2015	15.000	0	
16	8	77	51	CHUBUT	40	Río Mayo - Emp. R.N.N°26	Km 1390,00 - km 1416,54	11	26,5	31/08/2014	01/05/2015	22.000	0	
16	8	78	51	CHUBUT	26	Sarmiento - Emp. R.N.N°40	Km 138,33 - km 160,42	11	22,1	31/08/2014	01/05/2015	20.000	0	
16	8	79	51	CHUBUT	26	Sarmiento - Emp. R.N.N°40	Km 182,70 - km 210,12	11	27,4	31/08/2014	01/05/2015	20.000	0	
16	8	80	51	CORDOBA	158	San Francisco - Emp. R.P.N°13	Km 76,12	11	76,1	31/08/2014	01/05/2015	25.000	0	
16	8	81	51	CORDOBA	38	Río Cruz del Eje - Lte. c/ La Rioja	Km 88,16	11	88,2	31/08/2014	01/05/2015	25.000	0	
16	8	82	51	LA PAMPA	152	El Carancho - Acceso a las Sierras de Lihuel Calel	Km 72,06 - km 147,80	11	75,7					12
16	8	83	51	LA PAMPA	152	km 160,69 - Emp. R.N.N°232	Km 160,69 - km 199,34	11	38,7	31/08/2014	01/05/2015	22.000	0	
16	8	84	51	LA PAMPA	143	R.N.N°143 - Paso de los Algarrobos	Km 224,37 - km 204,65 (Puesto Paramillo - Emp. R.N. N° 151)	11	19,7	31/08/2014	01/05/2015	22.000	0	
16	8	85	51	LA PAMPA	143	Limay Mahuida - Paso de los Algarrobos (SI)	Km 148,96 - km 177,90	11	28,9	31/08/2014	01/05/2015	32.000	0	
16	8	86	51	LA PAMPA	143	Limay Mahuida - Paso de los Algarrobos (SII)	Km 177,90 - km 204,65	11	26,8	31/08/2014	01/05/2015	25.200	0	

CUADRO D
DIRECCIÓN NACIONAL DE VIALIDAD (PROYECTOS Y OBRAS AL 31/03/2014)

Pr	Sp	Py	Ob	Provincia	Ruta	Tramo	Sección	Tipo	Long.Km.	Inicio	Fecha Fin	Inversión Total (en miles \$)	Est	Obs
16	8	87	51	NEUQUEN	40-242	Zapala - Las Lajas	Km 2405,35 - km 2454,85	11	101,1	16/01/2013	17/04/2014	50.456	6	
16	8	88	51	SANTA CRUZ	40	Punta Loyola - Emp. R.N.N°3	Prog. 100,00 - Prog. 125,51	11	25,5	01/03/2014	28/02/2015	41.038	1	
16	8	89	51	SANTA CRUZ	3	Salida Río Gallego - Lte. Internacional c/Chile	Prog. 2633,00 - Prog. 2656,00	11	23,0	31/08/2014	29/02/2016	42.800	0	
16	8	90	51	SGO DEL ESTERO	89	Quimili - Suncho Corral	Km 386 - km 490	11	105,0	01/07/2014	01/05/2015	38.542	2	
16	8	91	51	SGO DEL ESTERO	16	Los Pirpintos - Lte. C/ Chaco/ Salta	Km 386,670 - km 502,620	11	116,0	15/03/2014	13/09/2014	26.702	2	
16	8	92	51	SGO DEL ESTERO	98	Los Tablero - Pte. S/ Río Salado	Km 329 - km 277	11	37,0	31/08/2014	01/03/2015	21.000	0	
16	8	93	51	TIERRA DEL FUEGO	3	La Herradura - Ushuaia	Km 3006,12 - km 3049,37	11	43,4	01/04/2014	30/03/2016	73.750	2	
16	8	95	51	LA RIOJA	40	Acc. Al Campamento D.N.V. -Emp. 74	Km 3832,9 - km 3857,47	11	25,0	31/08/2014	01/07/2015	28.000	0	
16	8	96	51	LA RIOJA	77	Emp. Ruta 79- Emp. R. 38	Km 0 - km 102,51	11	102,5	31/08/2014	01/07/2015	19.000	0	
16	8	97	51	LA RIOJA	79	Desiderio Tello - Chamental	Km 137 - km 240,08	11	101,0	31/08/2014	01/07/2015	43.890	0	
16	8	98	51	SAN LUIS	7 - 8	Int. R.P.N°14 - R.N.N°8 / Lte. Córdoba -San Luis - Ex R.N.N°148		11	12,0	31/08/2014	29/08/2016	10.000	0	

Total Obras de Conservación Mejorativas

1.754.689

Obras de Conservación Mejorativa Fase II

16	9	1	51	SAN JUAN	150	San Roque - Zanja Doña Julia		11	25,4	31/08/2014	29/08/2016	25.100	0	
16	9	2	51	SAN JUAN	150	Zanja Doña Julia - Acc Dique Cuesta del Viento		11	21,7	31/08/2014	30/08/2015	17.480	0	
16	9	3	51	SAN JUAN	150	Acc a Dique Cuesta del Viento - Emp RN N° 149		11	25,3	31/08/2014	30/08/2015	16.750	0	
16	9	4	51	SAN JUAN	150	Emp. R.N. N° 149 (KM. 295,67) - Peñasquito (km. 323,44)		11	27,8	31/08/2014	30/08/2015	22.040	0	
16	9	5	51	SAN JUAN	40	km. 3656,45 - km. 3711,38		11	54,8	31/08/2014	30/08/2015	24.700	0	
16	9	6	51	LA PAMPA	151	Lte. c/Río Nefro - La Pampa (Pte. s/Río Colorado)		11		31/08/2014	30/08/2015	15.000	0	
16	9	7	51	CATAMARCA	64	Lte. c/Stgo. Del Estero - Lte. c/Catamarca	km. 105,86 - km. 162,06	11	56,2	31/08/2014	30/08/2015	30.000	0	
16	9	8	51	JUJUY	9	Humahuaca - Emp. R.P. N° 79	Esq. Blancas - A° Agua Chica	11	22,0	01/03/2014	29/11/2014	39.948	2	
16	9	9	51	JUJUY	9	Tras Cruces - Cangregillos	Lumara - Abra Pampa - Abra Pampa - A° Chinaito	11	21,4	01/03/2014	29/11/2014	36.945	2	
16	9	10	51	JUJUY	52	Lte. Con Salta / Jujuy- Susques	Río Chucalito - Susques	11	22,9	31/08/2014	31/05/2015	19.700	0	
16	9	11	51	SAN LUIS	146	Lujan Emp. R.P. N° 9 - Lte. Con Catamarca	km. 0 - km. 34,99	11	35,0	31/08/2014	30/08/2015	40.000	0	
16	9	12	51	SAN LUIS	147	Río El Medano - La Chañarienta	KM. 874,22 - KM. 923,10	11	48,9	31/08/2014	30/08/2015	40.000	0	
16	9	13	51	LA RIOJA	38	Emp. Av. Almonacid - Emp. R.P. N° 9	KM, 432,78 - KM. 462,75	11	30,0	31/08/2014	28/11/2021	25.000	0	
16	9	14	51	LA RIOJA	38	Emp. R.P. N° 9 - Lte. c/Catamarca	KM. 462,75 - KM. 509,45	11	46,0	31/08/2014	30/01/2015	21.000	0	
16	9	15	51	LA RIOJA	40	Villa Union - Las Tucumanesas	KM. 3765,73 - KM. 3780,34	11	14,6	31/08/2014	30/08/2015	10.410	0	
16	9	16	51	SGO DEL ESTERO	98	Lte. c/Santa Fe - Banderas	KM. 180 - KM. 226	11	46,0	31/08/2014	01/03/2015	25.000	0	
16	9	17	51	SGO DEL ESTERO	16	Lte. c/Chaco - El Cabure	KM. 318 - KM. 388	11	70,0	31/08/2014	01/07/2015	25.000	0	
16	9	18	51	SGO DEL ESTERO	34	El Bodabal - Río Ureña	KM. 850 - KM. 905	11	10,0	31/08/2014	01/07/2015	25.000	0	
16	9	19	51	TUCUMAN	Ex 34	Lte. c/Santiago del Estero - Pampa Pozo	KM. 857,52 - KM. 893,24	11	35,7	01/06/2014	31/05/2015	22.620	2	
16	9	20	51	TUCUMAN	Ex 34	Pampa Pozo - Lte. Con Salta	KM. 893,24 - KM. 925,84	11	32,6	01/06/2014	31/05/2015	25.524	2	
16	9	21	51	CHACO	98	Acc a La Tigra - Emp RN N° 16	KM 1078,00 - KM 1111,48	11	34,2	31/08/2014	30/08/2015	23.000	0	
16	9	22	51	CHACO	98	Emp RN N° 16 - Emp RP N° 9	KM 1111,48 - KM 1168,20	11	54,7	31/08/2014	30/08/2015	23.000	0	
16	9	23	51	TIERRA DEL FUEGO	3	San Sebastian - Estancia Sara	km 2766,87 - km 2790,70	11	23,8	31/08/2014	30/08/2015	25.000	0	
16	9	24	51	TIERRA DEL FUEGO	3	Estancia Sara - Cabo Domingo	km 2790,70 - km 2829,83	11	39,1	31/08/2014	30/08/2015	30.000	0	
16	9	25	51	TIERRA DEL FUEGO	3	Kosovo - La Herradura	km 2974,42 - km 3006,28	11	31,6	01/07/2014	29/06/2016	56.370	2	
16	9	26	51	SALTA	16	Lte. Con Chaco - El Quebrachal	Km. 503 - 577,55	11	74,0	31/08/2014	31/05/2015	20.000	0	
16	9	27	51	SALTA	16	El Quebrachal - Emp. R.N. N° 9/34	Km. 577,55 - Km. 707,25	11	130,0	01/06/2014	01/03/2015	24.500	2	
16	9	28	51	SALTA	34	Lte. C/ Sgo del Estero - Emp. R.N. N° 9	Km. 905,29 - Km. 974	11	69,0	31/08/2014	01/03/2015	20.000	0	
16	9	29	51	SALTA	34	Gral. Mosconi - Lte. C/ Bolivia	Km. 1453 - Km. 1488	11	35,0	31/08/2014	31/05/2015	20.000	0	
16	9	30	51	SALTA	81	Pluma de Pato - Emp. R.N.N° 34	Km. 1773 - Km. 1863	11	90,4	31/08/2014	30/08/2015	25.000	0	
16	9	31	51	CHUBUT	3	Acc. Ea. San Pedro - R.P. N° 2 (A Piramides)	Km. 1352,13 - Km. 1372,22	11	21,6	31/08/2014	01/07/2015	27.000	0	
16	9	32	51	CHUBUT	3	Emp. R.N.N° 25 - A/N R.N.N° 25 - Vte. Paso por Trelew - Acc. Base Zar	Km. 1451,40 - 1460	11	11,0				12	
16	9	33	51	CHUBUT	3	A/N R.N.N° 25 (Trelew) - Malaspina	Km. 1460 - Km. 1691,45	11	231,5	01/03/2014	28/02/2015	30.272	2	
16	9	34	51	RIO NEGRO	1s40	Emp. R.N.N° 23 - Las Bayas	km. 105,17 - km. 165,81	11	60,6	01/10/2014	01/06/2015	19.915	1	
16	9	35	51	RIO NEGRO	1S40	Las Bayas - Lte. Río Negro/ Chubut	km. 165,81 - km. 240,65	11	74,8	31/08/2014	30/08/2015	21.000	0	
16	9	36	51	SANTA FE	98	Emp. R.P.N° 11 - Emp. R.P.N° 95		11		31/08/2014	01/07/2015	21.000	0	

CUADRO D
DIRECCIÓN NACIONAL DE VIALIDAD (PROYECTOS Y OBRAS AL 31/03/2014)

Pr	Sp	Py	Ob	Provincia	Ruta	Tramo	Sección	Tipo	Long.Km.	Inicio	Fecha Fin	Inversión Total (en miles \$)	Est	Obs
16	9	37	51	ENTRE RIOS	12	Emp. R.P.N° 12 - Emp. R.P.N° 32	Km. 333,49 - Km. 401,43	11	67,9	31/08/2014	01/05/2015	29.200	0	
16	9	38	51	ENTRE RIOS	12	Cerrito - Emp. R.N.N° 127	Km. 489,21 - Km. 500,48	11	11,3	31/08/2014	01/03/2015	20.000	0	
16	9	39	51	BUENOS AIRES	33	Bahia Blanca - Trenque Lauquen		11		31/08/2014	29/08/2016	45.000	0	

Total Obras de Conservación Mejorativas Fase II

987.474

Total Mantenimiento

7.617.444

Construcciones

Pasos Fronterizos y Corredores de Integración

22	2	3	51	CHUBUT	40S	Lte. c/Santa Cruz - Emp R.P.N°22	(1940-1979)	8	41,4	12/09/2011	12/03/2014	270.241	6	
22	2	6	51	SGO DEL ESTERO	16	Lte. con Chaco - El Cabure	Sección I: Lte. C/Chaco - Los Pirpintos	8	38,6	18/12/2006	16/09/2010	63.314	8	
22	2	18	51	TIERRA DEL FUEGO	Comp.i	Emp. R.N.N°3 - Lte. con Chile	Prog. 0 - Prog. 10,88	8	10,9	01/06/2013	31/05/2014	52.473	6	
22	2	21	51	SALTA	40N	San Antonio de los Cobres - Lte con Jujuy	Km 1352 - km 1412	8	60,0	31/08/2014	29/08/2017	60.000	0	
22	2	34	51	CORDOBA	158	Villa María - Gral. Deheza	Prog. 156,37 - Prog. 220,62	8	62,9	04/04/2007	03/05/2010	244.064	8	
22	2	35	51	CORDOBA	158	Villa Maria - Río Cuarto	Chucul - Río Cuarto	5	19,0	05/05/2008	03/01/2010	38.272	7	
22	2	41	51	SALTA	34	Mosconi - Tartagal (Av. Urbana)		8	6,0	31/08/2014	29/08/2016	18.000	0	
22	2	46	51	MENDOZA	7	Potrerillos - Lte. con Chile		5	70,0	31/08/2014	29/08/2017	46.000	0	
22	2	48	51	SAN JUAN	150	Km 351 - Km 370 - Lte. con Chile		8	19,0	31/08/2014	29/02/2016	68.244	0	
22	2	50	51	SALTA	51	Muñano - San Antonio de los Cobres		8	20,7	20/10/2012	19/10/2014	93.157	6	
22	2	52	51	MENDOZA	40S	Malargue - Lte. con Neuquen (S III)	Prog. 2887,23 - Prog. 2937,27 A° Loncoche	8	50,0	20/07/2010	03/03/2014	253.032	6	
22	2	53	51	ENTRE RIOS	14	Guauguaychu - Paso de los Libres	Intersecc. Emp. RPN°16 - Intersecc. Emp. RPN°20	8	18,17	16/11/2005	16/03/2009	85.743	7	
22	2	53	52	ENTRE RIOS	14	Guauguaychú - Paso de los Libres	Emp. R.P.N°20 - Emp. R.P. "J" (Colonia Elia)	8	27,7	26/11/2006	26/05/2011	200.549	8	
22	2	53	53	ENTRE RIOS	14	Guauguaychú - Paso de los Libres	Emp. RP"J" (Colonia Elia) - A° Colman	8	34,8	21/09/2007	20/05/2012	404.593	7	
22	2	53	54	ENTRE RIOS	14	Guauguaychú - Paso de los Libres	A° Colman - Emp. R.P.N°29	8	33,3	28/06/2007	26/11/2011	433.149	7	
22	2	53	55	ENTRE RIOS	14	Guauguaychú - Paso de los Libres	Emp. R.P.N°29 - Ubajay	8	35,6	30/07/2007	26/09/2013	536.846	7	
22	2	53	56	ENTRE RIOS	14	Guauguaychú - Paso de los Libres	Ubajay - Emp. R.N.N°18	8	35,0	01/06/2007	30/04/2014	444.514	6	A-C
22	2	53	57	ENTRE RIOS	14	Guauguaychú - Paso de los Libres	Emp. R.N.N°18 - A° Ayui Grande	8	32,7	01/06/2007	29/05/2013	486.950	7	
22	2	53	58	ENTRE RIOS	14	Guauguaychú - Paso de los Libres	A° Ayui Grande - A° Mandisovi Grande	8	34,8	29/06/2007	26/10/2012	347.849	8	
22	2	53	59	ENTRE RIOS	14	Guauguaychú - Paso de los Libres	A° Mandisovi Grande - Río Mocreeta	8	35,9	01/06/2007	28/12/2013	509.867	6	
22	2	53	60	CORRIENTES	14	Guauguaychú - Paso de los Libres	Río Mocreeta - A° Curupicay	8	33,6	21/09/2007	21/02/2014	382.293	6	
22	2	53	61	CORRIENTES	14	Guauguaychú - Paso de los Libres	A° Curupicay - Emp R.N.N°127	8	29,3	21/09/2007	21/12/2013	386.986	6	
22	2	53	62	CORRIENTES	14	Guauguaychú - Paso de los Libres	Emp R.N.N°127 - Estab. San Agustín	8	32,4	01/10/2007	30/03/2014	386.198	6	
22	2	53	63	CORRIENTES	14	Guauguaychú - Paso de los Libres	Secc II: Estab. San Agustín - Emp. R.P.N°126	8	30,4	21/09/2007	19/04/2013	381.144	8	
22	2	53	64	CORRIENTES	14	Guauguaychú - Paso de los Libres	Emp. R.P.N°126 - Emp. R.N.N°117	8	27,6	21/09/2007	21/05/2011	279.236	8	
22	2	53	65	CORRIENTES	117	Guauguaychú - Paso de los Libres	Emp. R.N.N°14 - Av. Belgrano (Acceso Aeropuerto)	8	8,0	13/12/2007	11/06/2012	126.215	8	
22	2	53	66	CORRIENTES	S/N°	Guauguaychú - Paso de los Libres	Nuevo accesos al Centro de Frontera	8	4,0	31/08/2014	30/08/2015	90.000	0	
22	2	54	51	JUJUY	9	Circunvalación Acceso a Los Alisos		8	5,0	31/08/2014	30/08/2015	10.000	0	

Total Pasos Fronterizos y Corredores de Integración

6.698.929

Obras por Convenio con Provincias

22	3	1	51	PAIS	vs	Convenios con Provincias y Municipios		14	0,0	01/01/2013	31/12/2013	26.063	6	B
22	3	2	51	LA RIOJA	76	Vinchina - Alto Jague	A: Vinchina - A. Jague y B: Acc. a Alto Jague	8	39,0	04/06/1999	30/06/2014	120.808	14	
22	3	3	51	LA RIOJA	76	Punta Del Agua - Pircas Negras (Seccion I)	Punta del Agua - Laguna Mulas Muertas	8	30	17/05/1999	13/04/2009	30.636	8	
22	3	7	51	LA RIOJA	73	Los Cajones - Anguinan (Chilecito por el Velazco)	III - Pampa de la Viuda - Quebrada Seca	8	29,6	15/09/1999		102	10	
22	3	11	51	MISIONES	P19	Wanda - Deseado	Arroyo Grande - Deseado	5		09/10/2009	08/07/2013	17.185	7	
22	3	19	51	SANTA CRUZ	3	Planta LU 12 - Calle Italia - Autovia	Aeropuerto - Av. San Martin (R.N.N°3) - 1° Etapa	8	6,4	26/09/2005	25/10/2011	119.559	7	
22	3	27	51	SANTA FE	A008	Av. Pellegrini (Autopista Rosario-Cordoba) - Av. San Martin (Tramo A)	Km 10,125 - km 20,846	5	10,7	15/07/2009	11/02/2014	296.981	6	
22	3	27	52	SANTA FE	A008	Av. Circunv. de Rosario (Colectoras) - Av S. Martin - Emp. Av Belgrano	Km 20,846 - km 29,00	8	8,3	31/08/2014	29/08/2016	30.000	0	
22	3	86	53	RIO NEGRO	23	Valcheta - Pilcaniyeu - Los Menucos	Teniente Maza - R Mejia - km 137 - Km 181	8	43,97	21/03/2006	18/11/2008	45.854	7	
22	3	86	55	RIO NEGRO	23	Valcheta - Pilcaniyeu - Los Menucos	Talchuala - Sierra Colorada km 201 - km 225 (Seccion V)	8	23,9	23/03/2006	20/10/2008	29.840	8	
22	3	86	56	RIO NEGRO	23	Valcheta - Pilcaniyeu	Sierra Colorada - Los Menucos km 225 - Km 269	8	43,8	01/02/2007	02/05/2009	87.226	7	

CUADRO D
DIRECCIÓN NACIONAL DE VIALIDAD (PROYECTOS Y OBRAS AL 31/03/2014)

Pr	Sp	Py	Ob	Provincia	Ruta	Tramo	Sección	Tipo	Long.Km.	Inicio	Fecha Fin	Inversión Total (en miles \$)	Est	Obs
22	3	86	57	RIO NEGRO	23	Valcheta - Pilcaniyeu	Los Menucos - Maquinchao	8	72	23/03/2006	21/03/2009	107.687	8	
22	3	86	58	RIO NEGRO	23	Valcheta - Pilcaniyeu	Maquinchao - Jacobacci km 341,07 - km 414,57	5	73,5	22/06/2009	21/12/2011	204.055	8	
22	3	86	59	RIO NEGRO	23	Valcheta - Pilcaniyeu	Jacobacci - Comallo km 0 - Km 45	8	45,0	13/09/2011	11/09/2014	323.793	6	
22	3	86	60	RIO NEGRO	23	Ing. Jacobacci - Comallo	Km 45 - km 75	8	30,0	12/12/2011	11/08/2014	274.334	6	
22	3	86	61	RIO NEGRO	23	Comallo - Pilcaniyeu Viejo	Km 75 - km 93	8	18,0	05/12/2011	04/08/2014	237.200	6	
22	3	86	62	RIO NEGRO	23	Comallo - Pilcaniyeu Viejo		8	35,0	27/09/2013	27/03/2016	304.110	6	
22	3	87	51	NEUQUEN	242	Emp. R.N.º40 - Límite con Chile	Aduana - Límite con Chile	8	7,1	09/04/2010	08/03/2014	44.467	6	
22	3	88	51	SANTA CRUZ	3	Caleta Olivia - Gran Bajo San Julian	Kkm 1970,40 - km 2026	8	55,6	06/01/2007	31/12/2013	198.266	6	
22	3	88	52	SANTA CRUZ	281	Emp. R.N.º3 - Pto. Deseado	Emp. R.N.º3 - km 65 / Acc. Pto. Deseado	5	67,6	27/08/2010	25/12/2013	71.445	6	A
22	3	89	51	SAN JUAN	149	Las Flores - Iglesias		8	12,8	01/11/2014	31/10/2015	29.462	5	

Total Obras por Convenio con Provincias

2.599.073

Mejoramiento y Reposición de Rutas

22	4	1	51	PAIS	vs	Rehabilitaciones Menores	Nacional	14	201,8	01/01/2013	31/12/2013	205.002	6	B
22	4	3	51		258	Variante desde R.N. Nº237	Variante Paso por Bariloche	8	14,73	14/10/1999	11/05/2008	17.199	8	
22	4	5	51	SAN JUAN	40	San Roque - Huaco (obras faltantes)	Prog. 0 - Prog. 41,530	8	41,5	25/06/2009	23/12/2013	208.820	6	
22	4	25	52	BUENOS AIRES	3	La Matanza Sección II	Km 29,2 - km 37,86	8	8,7	30/09/2005	29/04/2010	296.000	8	
22	4	25	53	BUENOS AIRES	3	La Matanza Sección III	km 37,86 - Km 47,7	8	9,84	09/09/2005	08/06/2008	131.138	7	
22	4	29	51	CHUBUT	3	Comodoro Rivadavia - Km 1886 (Rada Tilly)	Km 1838 - km 1845	8	6,83	12/04/2005	10/09/2008	35.624	7	
22	4	30	51	SANTA CRUZ	3	Acceso a Rada Tilly - Caleta Olivia (Sección I)	Km 1845 - km 1867	8	22,3	01/04/2009	29/10/2015	644.845	6	A
22	4	31	51	SANTA CRUZ	3	Acceso a Rada Tilly - Caleta Olivia (Sección III)	Km 1867 - km 1908,6	8	41,6	01/08/2008	29/12/2017	940.259	6	
22	4	39	51	TUCUMAN	38	Río Marapa - Principio de Autopista (Sec. III)	Acceso a Concepción - Acceso a Monteros y Acceso a Concepción	8	26,6	14/01/2008	13/11/2010	257.078	7	
22	4	41	51	CORDOBA	158	Variante paso por Villa Maria	Interc. con AU009 - Interc. R.P.Nº2	8	13,1	01/01/2014	01/07/2015	425.586	4	
22	4	42	51	SANTA CRUZ	40S	Límite c/Chubut - Perito Moreno		8	67,5	17/11/2006	16/03/2012	186.336	7	
22	4	48	51	ENTRE RIOS	12	Cerrito - Emp. RNNº 127	km. 489,25 - Km. 500,59	5	11,34	09/09/2003	08/10/2004	7.653	8	
22	4	50	51	NEUQUEN	234	San Martín de los Andes - Emp. R.N.º231	Sección III: Lago Villarino - Acc. Villa Traful	8	25,9	08/10/2004	06/04/2014	158.454	6	
22	4	51	51	SANTA CRUZ	3	Variante Caleta Olivia	Intersección Norte R.N. Nº 3 - Intersección Sur R.N.º3	8	7,0	28/09/2006	26/10/2015	500.278	6	
22	4	52	51	SAN JUAN	P510	Valle Fértil - Los Baldecitos	Sección I (Río del Valle - Los Baldecitos)	5	54,62	20/01/2004	19/08/2006	13.954	8	
22	4	53	51	LA PAMPA	143	Emp. RPNº10 - Santa Isabel	II a: km 58,70 y II b: (Parcial) Km 0,00 - Km 11,077	8	14,40	08/10/2004	08/04/2006	1.238	8	
22	4	58	51	CORRIENTES	12	La Paz - Esquina (Obra faltante puentes)	Aº Curupi-Bzo.Guayquiraró-R.Guayquiraró-AºCarumbe - km646/km648	8	1,0	01/06/2007	30/06/2010	11.755	8	
22	4	60	51		P63	Conexión Vial Sudoeste Camino Secundario 063-01	Avda. Gral. Paz - Acceso a Banfield	8	40,0	18/11/2003	16/02/2008	61.051	8	
22	4	64	57	FORMOSA	81	Las Lomitas - Emp. RNNº 34	km 25,5 - Limite con Salta	8	27	10/10/2006	09/12/2007	41.759	8	
22	4	70	51	SANTA CRUZ	S/Nº	Ruta Parque Nacional Los Glaciares	Acc. Portal Parque Nacional Los Glaciares - Miradores	8	29,0	12/11/2003	10/12/2009	98.199	7	
22	4	74	51	SANTA CRUZ	40S	Emp. R.P.Nº11 - El Cerrito	Sección I: El Cerrito - km 34	5	34,0	22/11/2003	20/10/2011	28.418	7	
22	4	82	51	CORDOBA	9	Autopista Rosario-Córdoba	IIb: Ballesteros-Emp R.P.Nº 2 (V. Maria) - V. Maria - Oncativo (O.F.)	8	91,0	17/04/2006	15/08/2010	526.807	7	
22	4	82	52	CORDOBA	9	Autopista Rosario-Córdoba	Secc II: Emp R.P.NºE-59 - Ballesteros	8	63,0	16/05/2006	13/04/2013	903.315	7	
22	4	82	53	CORDOBA	9	Autopista Rosario-Córdoba	Secc Ib: Emp. R.P.NºE-59 - Int. c/R.N.Nº9 Actual	8	45,0	17/12/2008	16/10/2013	1.252.173	7	
22	4	82	55	SANTA FE	9	Autopista Rosario-Córdoba	Secc V: Emp. RN Nº 178 - Carcaraña	8	39,6	02/10/2006	30/11/2009	421.566	7	
22	4	84	51	FORMOSA	95	Emp. R.N. 81 - Lte. C/ Chaco - Sec. I	Lte. c/Chaco - Prog 29,800 (C. B. Vista - Pto. Lavalle)	8	25,0	14/05/2007	11/01/2010	145.782	8	
22	4	85	51	SGO DEL ESTERO	89	Suncho Corral - Emp. R.N.º34 (Taboada)	Km 490,51 - km 523,59	8	33,1	17/08/2010	16/06/2015	169.634	6	
22	4	86	51	SGO DEL ESTERO	98	Límite Santa Fe - Bandera	Km 180,79 - km 226,67	5	45,9	21/02/2006	21/08/2009	91.426	8	
22	4	87	51	MENDOZA	40	Malargüe -Lte. con Neuquen (Sección II)	Sección II km 2823,90 (LA PASARELA) - km 2887,25	8	63,4	01/02/2013	31/01/2015	342.296	6	
22	4	88	51	MENDOZA	40S	Malargüe - Lte con Neuquen (SI) Ex. Secc. III	Sección I km 2776,70 - km 2823,90 (Pasarela)	8	47,2	09/06/2010	07/06/2014	76.195	14	
22	4	89	51	SANTA CRUZ	288	Piedrabuena - Tres Lagos	Emp. R.P.Nº27 (La Julia) - km 75	8	75,0	13/03/2012	11/03/2016	795.849	6	
22	4	89	53	SANTA CRUZ	288	Ea. La Julia - Emp R.N.º40 (Tres Lagos)	Km 75 - km 273,17 (Tres Lagos)	8	68,7	13/11/2012	11/11/2016	710.134	6	
22	4	90	51	SANTA CRUZ	3	Acceso Sur a Caleta Olivia		8	6,0	31/08/2014	30/08/2015	4.400	0	
22	4	93	51	SANTA CRUZ	40S	Perito Moreno - Bajo Caracoles	Sección III: km 89 - Bajo Caracoles	8	42,0	08/09/2009	07/04/2013	250.853	7	
22	4	94	52	SANTA CRUZ	3	Gran Bajo San Julian - Río Gallegos	Comandante Luis Piedrabuena - Est. Los Alamos	8	118,0	15/09/2005	14/06/2011	164.818	7	
22	4	94	53	SANTA CRUZ	3	Gran Bajo San Julian - Río Gallegos	Est. Los Alamos - Aeropuerto Río Gallegos	8	112,0	03/12/2005	01/12/2011	162.740	8	
22	4	95	51	SANTA CRUZ	40S	Perito Moreno - Bajo Caracoles	Sección II: km 49 - km 89	8	40,0	24/11/2006	22/11/2011	170.664	7	

CUADRO D
DIRECCIÓN NACIONAL DE VIALIDAD (PROYECTOS Y OBRAS AL 31/03/2014)

Pr	Sp	Py	Ob	Provincia	Ruta	Tramo	Sección	Tipo	Long.Km.	Inicio	Fecha Fin	Inversión Total (en miles \$)	Est	Obs
22	4	96	51	SANTA CRUZ	40S	Bajo Caracoles - Tres Lagos	Bajo Caracoles (R.P.N°39) - Rio Olnie- km 2189,52 - km 2215,91	8	26,4	01/03/2007	29/10/2011	87.185	8	
22	4	96	52	SANTA CRUZ	40S	Bajo Caracoles - Tres Lagos	Rio Olnie - Las Horquetas -Sec. I - II - km 2215,91 - km 2289,64	8	72,9	07/11/2006	06/04/2013	216.606	7	
22	4	96	54	SANTA CRUZ	40	Bajo Caracoles - Tres Lagos	Acc. Pte s/Río Chico - Gdor. Gregores - Sec. I - II - sobre R.P.N°25	8	66,5	21/08/2008	20/05/2014	352.682	6	A
22	4	96	55	SANTA CRUZ	40	Bajo Caracoles - Tres Lagos	Gdor. Gregores - Lago Cardiel - Sec. I - II - Sobre R.P.N°29	8	57,0	16/01/2009	16/05/2014	304.683	6	
22	4	96	56	SANTA CRUZ	40S	Bajo Caracoles - Tres Lagos	Lago Cardiel - Tres Lagos -Sec. I-II	8	72,7	08/09/2009	08/05/2015	500.106	6	
22	4	96	57	SANTA CRUZ	40	Lago Cardiel - Tres Lagos	Seccion III - Acc a Tres Lagos por R.N.N°288	8	44,1	08/09/2009	08/05/2014	327.094	6	
22	4	97	51	SANTA CRUZ	P12	Emp. R.P.N°25 - Pico Truncado	km 245,00 - Pico Truncado	8	105,0	06/01/2007	03/02/2013	191.223	7	
22	4	98	51	SANTA CRUZ	40	28 de Noviembre - Rospentek	Pte. De Acc. A Rospentek y Pavim en Av. 28 de Noviembre	8	11,0	19/01/2006	17/11/2014	65.471	6	C
22	4	99	51	SANTA CRUZ	40S	Tres Lagos - Emp. R.P.N°11	Sección II: km 50 - km 86	8	36,0	30/05/2006	28/04/2010	86.506	7	

Total Mejoramiento y Reposición de Rutas

12.590.854

Obras por Concesión sin Peaje COT

22	5	1	51	FORMOSA	11-A011	Corredor 28	Resistencia - Lte. c/Paraguay	13	286,3	01/06/1998	26/12/2013	315.689	6	A
22	5	2	51	BUENOS AIRES	33	Corredor 31	Bahía Blanca - Emp. R.N.N°5	13	312,4	02/02/1998	31/05/2011	253.870	7	

Total Obras por Concesión sin Peaje COT

569.559

Mejoramiento y Reconstrucción en Puentes (*)

22	6	3	51	CORRIENTES	12	Esquina - Goya (Pte. s/1º Aliviador R. Corrientes) metros	Prog. 713,33	8	30,0	01/03/2014	30/08/2015	14.576	2	
22	6	4	51	CORRIENTES	12	Goya - San Roque (Pte. s/ Río Batelito) metros	Prog. 735,68	8	30,0	01/07/2014	30/06/2015	11.859	2	
22	6	5	51	CORRIENTES	123	Emp. R.P.N°40 - Emp. R.N.N°14	Pte. s/Río Miriñay	8	150,0	31/08/2014	30/08/2015	25.000	0	
22	6	12	51	SANTA FE	11	Puente s/Río San Lorenzo		8	30,0	31/08/2014	30/08/2015	1.700	0	
22	6	13	51	SANTA FE	11	Rosario - Santa Fe (Pte. s/ Canal Serodino)	Prog. 349,22	8	30,0	25/02/2011	25/08/2014	5.290	6	
22	6	14	51	SANTA FE	11	Rosario - Santa Fe (Pte. S/Aº Colastine)	Prog. 413,87 - Maciel - Coronda	8	37,0	17/07/2009	15/12/2013	8.262	6	
22	6	15	51	SANTA FE	11	Rosario - Santa Fe (Pte. S/Aº 3º Coronda)	Prog. 415,736	8	22,0	01/08/2011	30/06/2014	12.738	6	A
22	6	17	51	SANTA FE	11	Rosario - Santa Fe (Pte. s/Aº 1º Coronda)	Prog. 417,14	8	43,0	18/11/2009	17/11/2010	6.406	8	
22	6	18	51	SANTA FE	11	Rosario - Santa Fe (Pte. S/Aº Matadero)	Prog. 425,54	8	32,0	31/08/2014	30/08/2015	1.140	0	
22	6	19	51	SANTA FE	11	Rosario - Santa Fe (Pte. s/Aº Bragado)	Prog. 429,95	8	32,0	31/08/2014	30/08/2015	1.460	0	
22	6	20	51	SANTA FE	11	Rosario - Santa Fe (Pte. s/Aº de los Padres)	Prog. 443,03	8	30,0	31/08/2014	30/08/2015	1.170	0	
22	6	21	51	CORDOBA	35	V. Mackena - Holmberg (Pte. S/Aº El Gato)	Prog. 670,07	8	30,0	01/03/2014	28/02/2015	14.040	2	
22	6	22	51	CORDOBA	9	Emp. R.P.N°21 - Lte. c/ Sgo. del Estero (Pte. s/Aº San Miguel)	Prog. 898,61	8	30,0	01/09/2010	31/12/2011	6.336	8	
22	6	24	51	MENDOZA	40S	Malargue - Bardas Blancas (Pte. s/Río Malargue)	Prog. 336,20	8	80,0	16/01/2012	14/01/2014	19.245	14	
22	6	25	51	NEUQUEN	234	La Rinconada - Junín de Los Andes (Pte. s/Río Alumine)	Inicio y Fin del Puente s/Río Collon Cura y Accesos	8	1.195,0	24/02/2012	22/02/2014	43.529	6	
22	6	26	51	RIO NEGRO	23	Clemente Onelli - Comallo (Pte. s/Aº Comallo)	Prog. 516,00	8	50,0	31/08/2014	30/08/2015	1.900	0	
22	6	27	51	RIO NEGRO	23	Puente s/Río Pilcaniyeu		8	90,0	01/03/2014	28/02/2015	3.000	2	
22	6	28	51	JUJUY	34	San Pedro - Calilegua (Pte. S/Río San Lorenzo)	Prog. 1245,5	8	330	12/09/2006	11/06/2009	19.134	7	
22	6	32	51	SALTA	68	La Viña - Moldes (Pte. S/Aº San Antonio)	Prog. 118,70	8	60,0	31/08/2014	30/08/2015	3.700	0	
22	6	33	51	TUCUMAN	157	Lte. c/Sgo. del Estero - Monteagudo (Pte. s/R. Graneros)	Prog.1158,00	8	90,0	31/08/2014	29/02/2016	3.300	0	
22	6	34	51	TUCUMAN	157	Puente s/Aº El Chileno		8	30,0	31/08/2014	30/08/2015	1.604	0	
22	6	39	51	SGO DEL ESTERO	9	Acc. a Sto. Domingo - Río Saladillo	Pte. s/Río Saladillo	5	39,0	31/08/2014	30/08/2015	3.000	0	
22	6	41	51	JUJUY	9	Lte. con Salta - Emp. R.N.N°66	Km 1678,81 - Pte. s/ Arroyo Huayco Hondo	8	530,0	08/01/2010	09/06/2011	5.982	8	
22	6	41	52	JUJUY	9	Lte. con Salta - Emp. R.N.N°66	Pte. Sobre Río los Alisos - Acc. (km 1681,55)	8	880,0	02/06/2011	31/07/2014	11.379	6	
22	6	41	53	JUJUY	9	Lte. con Salta - Emp. Ruta Nacional N°66	Pte. s/ Río Perico - y accesos (km 1670,15)	8	1.300,0	02/12/2010	30/01/2013	17.190	8	
22	6	42	51	SALTA	68	La Viña - Moldes (Pte. s/Río Ampascachi)	Prog. 115,40	8	60,0	31/08/2014	30/08/2015	1.500	0	
22	6	43	51	SALTA	68	La Viña - Moldes (Pte. s/Río La Viña)	Prog. 103,30	8	80,0	31/08/2014	30/08/2015	2.000	0	
22	6	44	51	ENTRE RIOS	12	Parana - Emp. R.N.N°18 (Pte.s/AºLas Tunas)	Prog. 447,34	8	30,0	31/08/2014	30/08/2015	1.500	0	
22	6	45	51	SANTA FE	11	Rosario - Santa Fe (Pte. s/Río Carcaraña)	Prog. 343,44	8	70,0	31/08/2014	30/08/2015	2.347	0	
22	6	46	51	FORMOSA	11	Río Bermejo - Montelindo (Pte. S/Aº Mbigua)	Prog. 1120,72	8	20,0	31/08/2014	30/08/2015	1.730	0	
22	6	47	51	SALTA	68	La Viña - Moldes (Pte. s/Río Chuñapampa)	Prog. 124,70	8	30,0	31/08/2014	30/08/2015	1.500	0	
22	6	49	51	SALTA	34	Obra Puente Río Carapari	Km 1480,80	8	60,0	01/03/2014	28/02/2015	14.792	2	
22	6	51	51	CATAMARCA	38	Tres Puentes - El Portezuelo	Acc. A Sta.. Cruz (Cuestecilla) - Pte. S/Río Paclin	8	100,0	31/08/2014	30/08/2015	2.535	0	

CUADRO D
DIRECCIÓN NACIONAL DE VIALIDAD (PROYECTOS Y OBRAS AL 31/03/2014)

Pr	Sp	Py	Ob	Provincia	Ruta	Tramo	Sección	Tipo	Long.Km.	Inicio	Fecha Fin	Inversión Total (en miles \$)	Est	Obs
22	6	52	51	JUJUY	34	San Pedro - Calilegua	Pte. S/ FF.CC. Belgrano s/ A° del Zanjon s/Río Negro	8	400,0	31/08/2014	29/08/2016	50.000	0	
22	6	53	51	JUJUY	9	Pte. S/Río Grande		8	200,0	31/08/2014	29/02/2016	30.000	0	
22	6	54	51	SALTA	34	Río Piedras - Pichanal	Pte. S/Riacho Seco (1300 km)	8	42,0	27/04/2009	25/12/2012	52.722	7	
22	6	55	51	SALTA	68	La Viña/ Moldes - Pte. S/Seco	Km 97,77	8	30,0	31/08/2014	29/02/2016	13.600	0	
22	6	56	51	SALTA	68	La Viña/ Moldes - Pte. S/Viñaco		8	30,0	31/08/2014	30/08/2015	4.000	0	
22	6	57	51	SGO DEL ESTERO	0064	La Banda - Sgo del Estero	Puente sobre Río Dulce y Accesos	8	855,6	30/06/2008	29/09/2010	40.389	8	
22	6	59	51	LA PAMPA	22	Puente s/ Río Colorado	Prog. km 857,11	5	114,0	31/08/2014	30/08/2015	12.000	0	
22	6	60	51	CHUBUT	259	Trevelin - Lim. c/Chile	Ptes. s/ Arroyo Baguilit, Los Rifleros y Blanco	8		31/08/2014	29/02/2016	12.000	0	
22	6	61	51	SGO DEL ESTERO	98	Bandera - Pinto	Pte. s/Río Salado	8	627,0	06/06/2011	05/04/2013	14.933	7	
22	6	62	51	CATAMARCA	35	km 576 - km 590	Pte. s/ Av. Circunvalación km 576 - 579	8	3,0	31/08/2014	30/08/2015	10.000	0	
22	6	63	51	ENTRE RIOS	18	Emp. R.N.N°12 - Emp. R.P.N°32	Pte. s/ A° Quebracho y Acc. (km 46,16)	8		31/08/2014	30/08/2015	10.000	0	
22	6	64	51	ENTRE RIOS	131	Emp. R.P.N°11 - Emp. R.N.N°12	Pte. s/ A° La Ensenada y Acc. (km 19,10)	8		31/08/2014	30/08/2015	10.000	0	
22	6	65	51	FORMOSA	11	Pte. s/Río Monte Lindo		8		31/08/2014	30/08/2015	11.200	0	
22	6	66	51	LA PAMPA	232	Emp. R.N.N°152 - Emp. R.N.N°22	Pte. s/Río Colorado en Gobernador Duval	5		31/08/2014	30/08/2015	13.000	0	
22	6	67	51	MISIONES	12	Lte. Corrientes / Misiones - Posadas	Pte. s/Río Zaiman	8		31/08/2014	30/08/2015	18.000	0	
22	6	68	51	MISIONES	12	Parana Mini - Montecarlo	Pte. s/A° Parana y Guazu - (km 1502,65)	8	204,0	31/08/2014	30/08/2015	91.125	0	
22	6	69	51	MISIONES	12	Parana Mini - Montecarlo	Pte. s/A° Caraguatay - (km 1516,16)	8		31/08/2014	30/08/2015	11.000	0	
22	6	70	51	MISIONES	12	Montecarlo - El Dorado	Pte. s/A° Piray Guazu (km 1533,6)	8	168,0	31/08/2014	30/08/2015	15.000	0	
22	6	71	51	MISIONES	12	Posadas - Santa Ana (R.N.N°103)	Cuatro Puentes en Colectoras s/A° Zaiman	8					12	
22	6	72	51	SALTA	9	Salta - La Caldera	Pte. s/Río Vaqueros - km 1608,62	8		31/08/2014	30/08/2015	10.000	0	
22	6	73	51	SALTA	9	Salta - La Caldera	Pte. s/ Río Caldera km1612,21	8		31/08/2014	30/08/2015	20.000	0	
22	6	74	51	SALTA	34	Mosconi - Piquirenda	Pte.s/A° Yacuycito - km 1450,75	8		31/08/2014	30/08/2015	10.000	0	
22	6	75	51	SAN JUAN	153	Media Agua - Pederal	Puente en km 10,59	8		31/08/2014	30/08/2015	10.000	0	
22	6	76	51	SANTA FE	9	Emp. R.N.N°A012 - Emp. A008	Pte. acceso a Comuna de Alvear - km 281,67	8		31/08/2014	30/08/2015	18.000	0	
22	6	77	51	SANTA FE	9	Emp. R.N.N°A012 - Emp. A008	Pte. acceso a Ciudad de Villa Gobernador Galvez - km 284,4	8		31/08/2014	30/08/2015	18.000	0	
22	6	78	51	TUCUMAN	38	Aguilares - Monteros	Pte. s/Río Medina (km 729,20)	8		01/12/2013	11/12/2014	21.655	5	
22	6	79	51	TUCUMAN	65	Emp. R.N.N°38 - Lte. Tuc. Catamarca	Pte. s/ Río Chirimayo km 17,68	8		31/08/2014	30/08/2015	10.000	0	
22	6	80	51	JUJUY	9	Puente sobre Río Grande	Localidad de Tumbaya	8		31/08/2014	29/08/2016	30.000	0	
22	6	81	51	CHACO	16	Emp. R.N.N°16 - Emp. c/Av. Sarmiento	Pte s/ km 12,59	8		31/08/2014	30/08/2015	60.000	0	
22	6	82	51	FORMOSA	95	Lte. c/Chaco - Emp. R.N.N°81	Puente Lavalle	11	1,0	31/08/2014	01/05/2015	25.000	0	
22	6	83	51	FORMOSA	95	Emp. R.N.N°81 - Emp. R.N.N°86	Puentes s/A° Pilaga y Monte Lindo	5	1,0	31/08/2014	01/03/2015	20.000	0	
22	6	84	51	FORMOSA	95	Emp. R.N.N°81 - Emp. R.N.N°86	Puentes s/A° Pavao y Porteño	5	2,0	31/08/2014	01/03/2015	20.000	0	
22	6	85	51	SALTA	34	Emp. R.N.N°50 - Río Seco	Pte s/Río Bermejo km 1340,29	8		31/08/2014	30/08/2015	27.000	0	
22	6	86	51	TIERRA DEL FUEGO	Comp A	Emp. R.N.N°3 - Ea. Ma. Luisa		8		01/03/2014	30/08/2015	25.229	2	
22	6	87	51	TIERRA DEL FUEGO	Comp J/K	Varios Puentes		8		31/08/2014	30/08/2015	17.000	0	
22	6	88	51	TIERRA DEL FUEGO	Comp. A	Varios Puentes		8		31/08/2014	30/08/2015	15.000	0	
22	6	89	51	TUCUMAN	38	Aguilares - Monteros	Pte. s/ Río Gastona (km 739,64)	8		01/03/2014	30/08/2014	15.000	2	
22	6	90	51	SAN LUIS	7	Lte. Cordoba/ San Luis - Lte. San Luis/ Mendoza	km 674	11	2,0	31/08/2014	30/08/2015	25.000	0	
22	6	91	51	JUJUY	9	Emp. R.N.N°52 - Tilcara	Quebrada de Hornillos - km 1761,9	8	0,0	31/08/2014	01/07/2015	7.000	0	
22	6	92	51	BUENOS AIRES	S/N°	Recuperacion Puente Transbordador Nicolas Avellaneda		5		31/08/2014	29/02/2016	80.000	0	
22	6	96	51	CORRIENTES	12	Pte. S/R. Corrientes - km. 714,50		5	372,9	31/08/2014	30/08/2015	15.000	0	
22	6	97	51	JUJUY	9	Tilcara - Humahuaca: Pte. S/Río Yacoraite I y II		5	1.020,0	01/06/2014	30/11/2015	49.840	2	
22	6	98	51	MISIONES	12	A° Ita Curuzu - Km. 1509		5	103,0	31/08/2014	29/08/2016	40.095	0	
22	6	99	51	PAIS	VS	Global de Puentes	Construcción de Puentes de menor Volumen de Obra	14		01/01/2013	31/12/2013	11.216	6	B

Total Mejoramiento y Reconstrucción en Puentes

1.289.848

Obras en Circuitos Turísticos

22	8	1	51	MISIONES	vs	Corredor de las Misiones		18	33,2	31/08/2014	29/08/2016	9.000	0	
22	8	2	51	PAIS	S/N°	Corredor de los Lagos	Global Trabaja por Año	18	51,5	01/01/2012	30/11/2012	8.589	7	

Total Obras en Circuitos Turísticos

17.589

CUADRO D
DIRECCIÓN NACIONAL DE VIALIDAD (PROYECTOS Y OBRAS AL 31/03/2014)

Pr	Sp	Py	Ob	Provincia	Ruta	Tramo	Sección	Tipo	Long.Km.	Inicio	Fecha Fin	Inversión Total (en miles \$)	Est	Obs
Mejoramiento y Reposición de Rutas Fase II														
22	9	1	51	JUJUY	9	Puente s/Río Xibi - Xibi		8		31/08/2014	29/08/2017	50.000	0	
22	9	2	51	JUJUY	40	Lte. c/ Salta - Emp. R.N.º52	Secc. I y II - Corredor Minero	8	97,5	31/08/2014	29/08/2016	100.000	0	
22	9	2	52	JUJUY	40	Emp. R.N.º52 - Coranzuli	Secc. I y II	8	72,0	31/08/2014	29/08/2016	545.000	0	
22	9	2	53	JUJUY	40	Coranzuli - Orosmayo	Secc. I y II	8	68,5	31/03/2014	29/03/2016	267.050	1	
22	9	2	54	JUJUY	40	Orosmayo - Paicone	Secc. I y II	8	67,0	01/05/2014	29/04/2016	261.314	1	
22	9	3	51	LA PAMPA	151	Empalme R.N.º143 - La Pampa - Río Negro		8	59,0	31/08/2014	29/08/2017	7.000	0	
22	9	4	51	BUENOS AIRES	PS/Nº	Enlace con Ruta 21 y R.N.º226 - Olavarría - Azul	Emp. R.N.º226 - Emp. R.N.º3	8	35,3	23/11/2007	21/10/2012	140.503	8	
22	9	5	51	SAN LUIS	7	Límite Córdoba / San Luis - Límite San Luis - Mendoza	Límite Córdoba / San Luis (km 653,94) - Acc. a Fraga - (km 730,97)	5	77,0	01/04/2013	31/03/2015	282.641	6	
22	9	5	52	SAN LUIS	7	Límite Córdoba / San Luis - Límite San Luis - Mendoza	Acc. A Fraga (km 730,55) - San Luis (km 792,42)	5	62,0				12	
22	9	5	53	SAN LUIS	7	Límite Córdoba / San Luis - Límite San Luis - Mendoza	San Luis (km 792,54) - Límite San Luis / Mendoza (km 865,68)	5	134,0	01/04/2013	31/03/2015	620.420	6	
22	9	7	51	SALTA	50	Pichanal - San Ramon de la Nueva Oran	km 0,00 - km 20,56	8	20,6	01/07/2008	30/04/2014	339.400	6	
22	9	8	51	SALTA	86	Tartagal - Tonono y Pte S/ Río Carapary		8	33,0	01/05/2014	29/01/2015	52.620	2	
22	9	9	51	SALTA	51	Campo Quijano-El Tunal-Chorrillos-San Antonio de los Cobres-Minapona		8	13,5	31/08/2014	29/08/2017	248.000	0	
22	9	9	52	SALTA	51	Campo Quijano - Chorrillos	Secc II: El Tunal (km 40,00) - Est. Chorrillos (km 44,87)	8	4,5	15/11/2013	14/11/2014	59.969	6	
22	9	9	53	SALTA	51	Campo Quijano - Chorrillos	Secciones I y II	8	10,0	31/08/2014	29/08/2017	192.000	0	
22	9	10	51	SALTA	40	San Carlos - La Angostura	Secciones I y II	8	70,6	31/08/2014	29/08/2017	355.000	0	
22	9	10	52	SALTA	40	La Angostura - Payogasta	Secciones I y II	8	73,6	31/08/2014	29/08/2017	370.000	0	
22	9	10	53	SALTA	40	Payogasta - Esquina Colorada	Secciones I y II	8	100,4	31/08/2014	29/08/2017	400.000	0	
22	9	10	54	SALTA	40	Esquina Colorada - Lte. Con Jujuy	Secciones I y II	8	61,3	31/08/2014	29/08/2017	670.000	0	
22	9	12	51	MENDOZA	149	Uspallata - Lte c/San Juan	Estancia San Alberto - Estancia Tambillos	8	11,3	19/06/2009	17/01/2012	41.468	8	
22	9	12	52	MENDOZA	149	Uspallata - Lte c/San Juan	Est. Tambillos - Lte. San Juan	8	27,0	31/08/2014	29/08/2016	150.000	0	
22	9	12	53	SAN JUAN	149	Lte c/Mendoza - Calingasta	Barreal - Calingasta	8	38,0	31/08/2014	29/08/2019	100.000	0	
22	9	16	51	MISIONES	14	Obras Intersección R.N.º14 - Empalme R.P.N.º4		8	0,5	31/08/2014	30/08/2015	3.000	0	
22	9	18	51	CHACO	16	Paso por Saenz Peña		8	5,0	01/08/2007	31/05/2010	69.274	8	
22	9	22	51	TUCUMAN	38	Río Marapa (Alberdi) - Principio Autopista	Sección II: Acceso a Aguilares - Concepción	8	9,5	11/10/2011	11/04/2014	236.779	6	
22	9	24	51	CATAMARCA	40	Agua Clara - Río Las Cuevas	El Eje - Las Cuevas	8	32,8	01/08/2009	31/03/2014	428.284	6	
22	9	25	51	CATAMARCA	40	Pte.s/Río Santa María entre las localidades de San José y Palo Seco		8	0,2	31/08/2014	30/08/2015	8.000	0	
22	9	26	52	CHACO	11	Autovía Emp. R.N.º89 - Acc. Margarita Belen (S II)	Cementerio - Autódromo y Acceso (Cem. Pque Jazmin - Seminario)	8	5,3	10/02/2010	12/05/2011	8.563	10	
22	9	28	51	CHACO	P16	Puente Ferroautomotor Chaco-Corrientes		8	12,0	31/08/2014	29/08/2019	620.000	0	
22	9	29	51	CHACO	16	Corredor Bioceánico Norte - Metan - Avia Terai	Sección I	8	40,2	28/02/2013	27/02/2015	188.322	6	
22	9	29	52	CHACO	16	Corredor Bioceánico Norte - Metan - Avia Terai	Sección II	8	41,2	28/02/2013	27/02/2015	207.732	6	
22	9	29	53	CHACO	16	Corredor Bioceánico Norte - Metan - Avia Terai (S III)	Sección III	8	56,9	28/02/2013	27/02/2015	201.775	6	
22	9	29	54	SGO DEL ESTERO	16	Corredor Bioceánico Norte - Metan - Avia Terai (S IV)	Sección IV	8	55,3	31/08/2014	29/08/2016	192.500	0	
22	9	29	55	SGO DEL ESTERO	16	Corredor Bioceánico Norte - Metan - Avia Terai (S V)	Sección V	8	42,4	31/08/2014	29/08/2016	147.000	0	
22	9	29	56	CHACO	16	Corredor Bioceánico Norte - Metan - Avia Terai (S VI)	Sección VI	8	41,5	31/08/2014	29/08/2016	140.715	0	
22	9	29	57	SGO DEL ESTERO	16	Corredor Bioceánico Norte - Metan - Avia Terai (S VII)	Sección VII	8	48,4	31/08/2014	29/08/2016	179.312	0	
22	9	29	58	SGO DEL ESTERO	16	Corredor Bioceánico Norte - Metan - Avia Terai (S VIII)	Sección VIII	8	46,7	31/08/2014	29/08/2017	190.000	0	
22	9	29	59	SALTA	16	Corredor Bioceánico Norte	Sección IX km 621.12-667.81	8	46,7	31/08/2014	29/08/2016	190.000	0	
22	9	29	60	SALTA	16	Corredor Bioceánico Norte	Km 667,81 - km 707,25	8	39,4	31/08/2014	29/08/2016	140.000	0	
22	9	30	51	CHACO	95	Reconstrucción Pte.Lavalle y Repavimentación Pto.Lavalle-Santa Sylvina	Puente sobre Río Bermejo	5	0,12	27/04/2009	26/08/2010	5.745	7	
22	9	31	51	CHACO	11	Puente Neembucu - Integración Pilar - Bermejo		8	0,2	31/08/2014	30/08/2015	20.000	0	
22	9	33	51	CHUBUT	P71	Emp. R.N.º258 (Emp R.N.º40) - Cholila	Km 0 - km 30	8	30,0	15/12/2005	14/05/2012	65.977	8	
22	9	35	51	CHUBUT	P19	Río Pico - Emp. R.N.º40	Ira. Seccion km 0 - km 30	8	30,0	01/02/2006	31/03/2014	92.912	6	
22	9	37	51	CORDOBA	60	Empalme R.N.º9 - Límite c/Catamarca	Km 826,6 - km 929,00	8	102,4	19/04/2010	17/10/2014	335.042	6	
22	9	38	51	CORDOBA	19	San Francisco - Córdoba		8	41,2	31/08/2014	29/08/2018	800.000	0	
22	9	38	52	CORDOBA	19	San Francisco - Córdoba	Cañada Jeanmaire - Arroyito	8	56,2	31/08/2014	29/08/2017	448.000	0	
22	9	38	53	CORDOBA	19	San Francisco - Córdoba	Arroyito - Río Primero	8	54,8	31/08/2014	29/08/2017	657.000	0	
22	9	38	54	CORDOBA	19	San Francisco - Córdoba	Río Primero - Montecristo	8	24,7	31/08/2014	29/08/2016	141.000	0	

CUADRO D
DIRECCIÓN NACIONAL DE VIALIDAD (PROYECTOS Y OBRAS AL 31/03/2014)

Pr	Sp	Py	Ob	Provincia	Ruta	Tramo	Sección	Tipo	Long.Km.	Inicio	Fecha Fin	Inversión Total (en miles \$)	Est	Obs
22	9	38	55	CORDOBA	19	San Francisco - Córdoba	Montecristo - Cordoba	8	24,7	31/08/2014	29/08/2017	149.500	0	
22	9	46	51	ENTRE RIOS	S/N°	Puente Binacional Salto - Concordia		8	0,6	31/08/2014	30/08/2015	26.000	0	
22	9	51	51	RIO NEGRO	151	Emp. R.N.N°22 - Colonia Catriel	Inter. con Acceso a Dique Ballester en B. del Medio km 28,95	8	0,5	06/06/2011	03/01/2013	13.637	8	
22	9	52	51	SANTA CRUZ	288	Empalme R.N.N°3 - La Julia	Cdte. Luis Piedrabuena - Ea. La Julia	8	73,6	07/03/2007	04/06/2014	369.657	6	
22	9	53	51	SANTA CRUZ	40	Guer Aike - Punta Loyola	Autovía Guer Aike - Río Gallegos y desvío tránsito pesado	8	21,0	07/03/2007	03/10/2012	207.258	7	
22	9	53	52	SANTA CRUZ	40	Güer Aike- Punta Loyola	Acc. Aerop. R. Gallegos - Pte s/R. Chico	8	14,0	02/08/2007	29/11/2013	172.089	7	
22	9	56	51	CORDOBA	9	Cordoba - Emp. RNN°60	Sec. I: km. 752,08 - 753,66 y II: Rotonda Acc. A Sinsacate	8	2,20	01/03/2006	29/01/2008	22.251	7	
22	9	64	51	CATAMARCA	38	Paso Externo por la ciudad de Catamarca	Secciones I y V	8	10,7	01/03/2007	29/05/2012	147.961	8	
22	9	64	52	CATAMARCA	38	Paso externo por la ciudad de Catamarca - S 2	Santa Cruz - El Portezuelo (Cuestecilla)	8	2,5	31/08/2014	30/08/2015	6.000	0	
22	9	64	53	CATAMARCA	38	Paso externo por la ciudad de Catamarca - S 3	Emp. Av. Circunvalación (salida a La Rioja)	8	16,2	31/08/2014	29/02/2016	50.000	0	
22	9	64	54	CATAMARCA	38	Paso externo por la ciudad de Catamarca - S 4	R.P.N°33, Puente s/Río del Valle - Puentes	8	4,7	31/08/2014	29/02/2016	13.000	0	
22	9	67	51	CHACO	16	Puente General Belgrano	Defensa contra Impacto de Embarcaciones	5	2,5	26/10/2009	25/06/2015	351.178	6	
22	9	70	51	CHUBUT	3	Estabilizacion Cerro Chenque	Acc. a Comodoro Rivadavia	5	0,0	19/12/2011	18/06/2014	217.493	6	
22	9	71	51	CHUBUT	P12	Emp. R.N.N°40 - Gualjaina	R.N.N°40 - km 27,00	8	27,0	01/02/2007	01/12/2010	57.310	8	
22	9	72	51	CHUBUT	P17	Trevelin - Corcovado	Sec. I: km 0 - km 26,28 y Acc. a Cerro Centinela (km 15,24-km 20,96)	8	32,0	08/03/2007	05/05/2015	131.969	6	
22	9	73	51	CHUBUT	P19	Río Pico - Emp. R.N.N°40	Km 30,00 - Km 65,00 - 2° Seccion	8	30,3	01/02/2008	31/05/2014	87.714	6	A
22	9	74	51	CHUBUT	P56-40	Alto Río Senguier - Emp. R.P.N°20	Km 0 - km 7,735 (R40) - km 0 - km 28,896 (P56)	8	39,0	09/03/2006	07/05/2011	54.035	8	
22	9	77	51	CORDOBA	8	Río Cuarto - Santa Catalina (Est. Holmberg)		8	6,4					12
22	9	85	51	CORRIENTES	P11-12	Puente Reconquista - Goya	Puente nuevo y accesos	8	50,0	31/08/2014	29/08/2019	2.750.000	0	
22	9	87	51	FORMOSA	11	Nueva Av. De Circunvalacion de Formosa		8	20,4	31/08/2014	29/08/2016	32.762	0	
22	9	89	52	FORMOSA	86	Va. Gral. Güemes - Posta Cambio a Zalazar - SII	II - Fortín Leyes - San Martín N°2	8	32,7	10/08/2007	09/06/2010	144.183	8	
22	9	89	53	FORMOSA	86	Va. Gral. Güemes - Posta Cambio a Zalazar - S III	III - San Martín 2 - Cabo 1° Lugones	8	24,8	20/11/2007	19/06/2011	109.239	7	
22	9	89	54	FORMOSA	86	Va. Gral. Güemes - Posta Cambio Zalazar - S IV	IV - Cabo 1° Lugones - Posta cambio a Zalazar	8	37,5	10/10/2007	09/06/2011	160.541	7	
22	9	92	51	JUJUY	P1	Acc sur a San Salvador de Jujuy (Río Blanco)	Pte. J. M. Gorriti - Emp. R.N.N°9	8	8,0	07/08/2006	06/04/2010	201.412	7	
22	9	97	51	MENDOZA	145	Paso Pehuenche Seccion II - b	Prog. 22,900 - Acc. A Cajón Grande (km 18,5 - km 43,84)	8	25,3	22/03/2012	19/12/2014	58.640	14	
22	9	98	51	MENDOZA	145	Bardas Blancas - Hito Pehuenche (Seccion III- b)	Km 13,6 - Hito Pehuenche	8	16,8	02/01/2007	01/05/2013	161.709	7	
22	9	99	51	MENDOZA	145	Paso Hito Pehuenche Sección III	Acc. a Cajón Grande - Lte. c/ Chile (km 0 - km 13,6)	8	13,6	15/01/2007	13/01/2010	110.160	7	

Total Mejoramiento y Reposición de Rutas Fase II

16.775.015

Mejoramiento y Reposición de Rutas Fase III

22	10	1	51	MENDOZA	S/N°	Obras Menores Ferrocarril Trasandino		8		31/08/2014	30/08/2015	32.500	0	
22	10	2	51	MISIONES	S/N°	Puente Internacional Encarnación - Posadas		17	1,0	31/08/2014	01/05/2015	8.515	0	
22	10	4	51	NEUQUEN	40	Acceso a Buta ranquil y Barrancas		8	2,5	31/08/2014	30/08/2015	1.950	0	
22	10	6	51	NEUQUEN	231	Av. Circunvalación Villa La Angostura		8	6,0	01/03/2014	28/02/2016	245.655	2	
22	10	7	51	NEUQUEN	231-65-234	San Martin de Los Andes - Emp. R.N.N°231	Sección IV: Acc. Villa Trafal - Emp. R.N.N°231	8	38,9	21/02/2006	21/05/2014	143.055	6	
22	10	8	51	RIO NEGRO	22	Chichinales - Cipolletti	Acceso a Chichinales - Acc. a Godoy	8	21,0	13/02/2008	13/03/2012	248.692	7	
22	10	8	52	RIO NEGRO	22	Chichinales - Cipolletti	Acceso a Godoy- Acc. a Cervantes	8	21,0	01/09/2011	30/09/2015	417.490	6	
22	10	8	53	RIO NEGRO	22	Chichinales- Cipolletti	Acc. a Cervantes- Acc. a J. J. Gomez	8	22,0	03/02/2012	01/02/2014	554.810	6	
22	10	8	54	RIO NEGRO	22	Chichinales - Cipolletti	Acc. a J. J. Gomez - Acc. a Fernandez Oro	8	22,0	01/01/2014	31/12/2015	508.284	4	
22	10	8	55	RIO NEGRO	22	Chichinales - Cipolletti	Acc. a Fernandez Oro - Acc. a Parque Industrial Cipolletti	8	9,7	23/09/2011	21/09/2014	150.885	6	
22	10	9	51	RIO NEGRO	23	Pilcaniyeu Viejo - Emp. R.N.N°237	I y II	8	32,1	21/10/2011	20/05/2014	287.610	6	
22	10	9	52	RIO NEGRO	23	Pilcaniyeu Viejo - Emp. R.N.N°40	Sección II	8	32,0	21/10/2011	19/09/2015	234.260	6	
22	10	9	53	RIO NEGRO	23	Pilcaniyeu Viejo - Emp. R.N.N°40	Acc. a Complejo Tecnológico Pilcaniyeu	8	11,4	21/10/2011	18/02/2014	73.474	6	
22	10	11	51	RIO NEGRO	40	Acc. A Bariloche por Calle Monseñor Esandi	Emp. Calle 12 de Octubre - Emp. R.N.N°40	8	3,6	23/09/2008	21/11/2015	65.326	6	
22	10	11	52	RIO NEGRO	S/N°	Acceso a Bariloche por calles Wiederhold y Miramar	Emp. Ex R.N.N°258 - Emp. R.N.N°40	8	1,9	03/05/2010	31/12/2012	2.723	10	
22	10	11	53	RIO NEGRO	S/N°	Reparación de calles Capraro, Onelli y Elordi		5		31/08/2014	30/08/2015	4.760	0	
22	10	13	51	SALTA	16	Lte. c/Chaco - Emp. R.N.N°34	El Quebrachal- J.V. Gonzalez	5	1,4	31/08/2014	30/08/2015	20.000	0	
22	10	15	51	SAN JUAN	150	Ischigualasto - R.N.N°40	Km 106 - km 131	8	25,0	15/07/2009	13/12/2013	331.894	6	
22	10	15	52	SAN JUAN	150	Ischigualasto - Emp. R.N.N°40	Sección II - a 2 km 131 - km 143	8	12,0	15/07/2009	14/03/2014	411.363	6	
22	10	15	53	SAN JUAN	150	Ischigualasto - Emp. R.N.N°40	Caballo Anca - R. Bermejo (Sección IIb) km 143 - km 155	8	12,0	24/06/2008	30/04/2014	106.003	6	

CUADRO D
DIRECCIÓN NACIONAL DE VIALIDAD (PROYECTOS Y OBRAS AL 31/03/2014)

Pr	Sp	Py	Ob	Provincia	Ruta	Tramo	Sección	Tipo	Long.Km.	Inicio	Fecha Fin	Inversión Total (en miles \$)	Est	Obs
22	10	15	54	SAN JUAN	150	Ischigualasto - Emp. R.N.N°40	R. Bermejo - Emp. R.N.N°40 (Sección III)	8	36,4	21/08/2007	19/12/2010	172.313	8	
22	10	22	51	SANTA FE	168	Río Colastine - Túnel Subfluvial Hernandarias		5	9,0	31/07/2007	30/03/2011	249.616	8	
22	10	23	51	SANTA FE	168	Túnel Subfluvial Hernandarias	Intercambiador La Guardia- Pte. s/Río Colastine	5	3,5	01/09/2004	01/07/2008	25.000	7	
22	10	24	51	SANTA FE	178	Emp. R.N.N°33 - Villa Eloisa	Km 115,76 - km 146	8	33,6	29/10/2008	28/04/2014	328.016	6	
22	10	25	51	SANTA FE	178	Las Rosas - Emp. R.N.N°34	203-233	8	30,0	31/08/2014	29/08/2017	78.000	0	
22	10	31	51	TUCUMAN	38	Río Marapa (Alberdi) - Principio Autopista	Sección I: Río Marapa (Alberdi) - Acceso a Aguilares	8	21,0	10/06/2009	10/02/2014	288.546	6	
22	10	32	51	TUCUMAN	38	Río Marapa (Alberdi) - Principio Autopista	Sección V: Emp. Traza Actual - Principio Autopista	8	13,9	08/03/2007	06/05/2011	120.148	8	
22	10	34	51	ENTRE RIOS	27-P6-P2-12-131-P32-	Intersecciones rutas: 127/P6 -127/P2-12/131/P32-18/P32	Intersecciones varias	11	1,0	31/08/2014	29/08/2016	8.450	0	
22	10	35	51	ENTRE RIOS	A015	Interseccion R.N.N°A015 y calle Rösch	Conexión Acceso a Salto Grande y R.N.N°14	8	1,0	31/08/2014	01/03/2015	849	0	
22	10	37	51	LA PAMPA	35-P102	Rotonda Intersección (Castex)		8	0,5	31/08/2014	01/03/2015	3.915	0	
22	10	38	51	NEUQUEN	22	Neuquen - Arroyito	Intersección R.N.N°22 y R.N.N°237	8	1,5	31/08/2014	01/03/2015	4.856	0	
22	10	39	51	NEUQUEN	22	Urbano Zapala	Intersección Rot. Av. Fortabat - Rot. Emp. R.P.N°13	8	5,5	31/01/2011	30/09/2014	177.427	6	
22	10	41	51	TIERRA DEL FUEGO	3	Ushuaia - Lapataia	Int. Av H.Irigoyen/LNAlem-Portal Acc. Parque N.Tierra del Fuego-Ba. Lapataia-Acc.Cas.Rio	8	22,0	31/08/2014	29/02/2016	60.000	0	
22	10	41	52	TIERRA DEL FUEGO	3	Ushuaia - Lapataia	Portal Acc. Parque Nacional T.D.F - Lapataia	8	23,0	31/08/2014	29/08/2017	100.000	0	
22	10	42	51	TIERRA DEL FUEGO	3-V-1	Emp. Ex. R.N. 3 - Usuahia	Km 3049,52 - km 3054,86	8	5,0	01/11/2010	02/04/2011	16.012	8	
22	10	47	51	CHUBUT	260	Empalme R.N.N°40 (S)- Emp. R.P.N°51	Sección I y II	8	58,0	31/08/2014	29/08/2017	170.000	0	
22	10	48	51	CHUBUT	260	Empalme R.P.N°51 - Límite con Chile	Sección I y II	8	47,0	01/09/2014	01/03/2017	127.577	1	
22	10	49	51	MENDOZA	7	Variante paso por Palmira		8	35,0	31/08/2014	29/08/2016	230.000	0	
22	10	52	51	CORDOBA	19	Autopista Santa Fe - San Francisco	Sección III: Lte. c/ Sta Fe - R.N.N°158	8	6,2	07/09/2009	06/12/2013	232.153	6	
22	10	54	51	CORRIENTES	117	Cotecar - Construcción Complejo Terminal de Cargas	Ingreso al CO.TE.CAR (D) - Control Aduanero	8	1,0	05/06/2006	03/04/2013	121.035	7	
22	10	63	51	MISIONES	14	Emp. RP N° 20 (Gramado) - Emp. RP N° 17 (1 Sec.)	Prog. 1056,00- 1090,00	8	34,6	16/03/2011	13/09/2014	511.864	6	
22	10	64	51	MISIONES	14	Emp. RP N° 20 - Emp. RP N°17 (2 Sec.) (Dos Hermanas)	Prog. 1090 - 1117- Piñalito - Emp. R.P.N°17	8	21,4	16/03/2009	13/09/2013	268.621	7	
22	10	65	52	CORDOBA	A019	Circunvalación Noroeste (O.F.)	R.P.N°5 - R.N.N°20	8	12,6	31/08/2014	29/08/2016	100.000	0	
22	10	65	53	CORDOBA	A019	Circunvalación Noroeste (O.F.)	R.N.N°20 - R.P.N°E55	8	4,3	31/08/2014	29/08/2016	200.000	0	
22	10	65	54	CORDOBA	A019	Circunvalación Noroeste (O.F.)	R.P.N°E55 - Av. Spilimbergo	8	5,3	31/08/2014	29/08/2016	300.000	0	
22	10	67	51	SANTA CRUZ	40-293	Rospentek - Guer Aike - Rospentek - El Zurdo (Pte. Blanco)	R.N.N°293-Tr.: Emp R.N.N°40 - Paso Fronterizo Laurita	8	64,3	01/08/2006	29/12/2015	319.094	6	A
22	10	67	52	SANTA CRUZ	40	Rospentek - Guer Aike - SII	El Zurdo - Ea. Bella Vista (Puente Blanco)	8	81,5	22/03/2007	19/06/2014	349.054	6	
22	10	67	53	SANTA CRUZ	40	Rospentek - Guer Aike - S III	Ea. Bella Vista - Ea. Buitreras	8	41,0	09/04/2007	06/12/2013	206.059	6	
22	10	67	54	SANTA CRUZ	40	Rospentek - Guer Aike - S IV	Ea. Buitreras - Guer Aike	8	42,0	09/04/2007	06/11/2011	186.944	8	
22	10	72	52	SANTA CRUZ	3	Fitz Roy - Gran Bajo San Julián	Km 2026,00 - km 2088,55	8	62,6	20/05/2006	18/10/2010	152.589	8	
22	10	72	53	SANTA CRUZ	3	Fitz Roy - Gran Bajo San Julián	Km 2164,79 - km 2184,79 y km 1907,80 - km 1970,00	5	82,2	01/11/2010	01/03/2014	288.198	6	
22	10	72	54	SANTA CRUZ	3	Fitz Roy - Gran Bajo San Julián	Km 2284,79 - 2303	5	18,6	22/08/2007	20/08/2009	52.641	8	
22	10	72	55	SANTA CRUZ	3	Fitz Roy - Gran Bajo San Julián	Km 2088- 2164,79	8	76,2	01/08/2013	31/07/2015	207.175	6	
22	10	73	51	TUCUMAN	65(EX365)	Emp. R.N.N°38 - Lte. c/Catamarca		8	30,0	31/08/2014	29/02/2016	25.000	0	
22	10	73	52	TUCUMAN	65	Emp. R.N.N°38 - Lte. c/Catamarca	Sección III Alpachiri - Cochuna	8	18,0	31/08/2014	29/08/2016	54.000	0	
22	10	73	53	TUCUMAN	65	Emp. R.N.N°38 - Lte. Tucuman/Catamarca	Sección IV Cochuna - Lte. Tucumán/Catamarca	8	22,0	31/08/2014	29/08/2017	300.000	0	
22	10	76	51	SALTA	34	Puente Internacional Salvador Mazza - Yacuiba		8	9,7	01/11/2014	30/10/2016	100.000	11	
22	10	79	51	CORDOBA	38	Reordenamiento Accesos a Cosquín - 2 Puentes		8	1,0	05/05/2007	30/06/2014	41.015	14	
22	10	80	51	CORDOBA	8	Obra de Intersección R.N.N°8 - Acceso Este Ciudad de la Carlota	Acceso Este Ciudad de la Carlota	8	0,5	31/08/2014	30/08/2015	2.080	0	
22	10	81	51	CHACO	16	Autovía 16 - E. R. 63 - E. Cc. Puerto Tirol		8	8,0					12
22	10	84	51	SGO DEL ESTERO	98	Bandera - Pinto	(Sección I) Prog. 0,00 - Prog. 15,00	8	15,0	22/12/2008	21/10/2013	61.706	7	
22	10	84	52	SGO DEL ESTERO	98	Bandera - Pinto	Sección II	8	15,0	31/08/2014	29/08/2016	70.000	0	
22	10	84	53	SGO DEL ESTERO	98	Bandera - Pinto	Sección III	8	15,0	31/08/2014	29/08/2016	60.000	0	
22	10	84	54	SGO DEL ESTERO	98	Bandera - Pinto	Sección IV	8	15,0	31/08/2014	29/08/2016	60.000	0	
22	10	88	51	MENDOZA	7	Desaguadero - San Martín	La Paz - Santa Rosa	8	66,1	29/11/2007	28/05/2012	336.011	8	
22	10	88	52	MENDOZA	7	Desaguadero - San Martín	Desaguadero - La Paz	8	33,0	13/11/2008	12/08/2013	135.255	8	
22	10	90	51	SAN LUIS	20	Villa Dolores - Quines	Límite con Córdoba - Quines	8	48,0	31/08/2014	30/08/2015	20.625	0	

Total Mejoramiento y Reposición de Rutas Fase III

10.771.093

Mejoramiento y Reposición de Rutas Fase IV

CUADRO D
DIRECCIÓN NACIONAL DE VIALIDAD (PROYECTOS Y OBRAS AL 31/03/2014)

Pr	Sp	Py	Ob	Provincia	Ruta	Tramo	Sección	Tipo	Long.Km.	Inicio	Fecha Fin	Inversión Total (en miles \$)	Est	Obs
22	11	6	51	SAN JUAN	149	Barreal - Uspallata	El Leoncito - Límite con Mendoza - Secc. I y II y Acc. Parque Nac. El Leoncito	8	42,6	14/05/2010	14/12/2013	70.119	6	S/D
22	11	13	51	CORDOBA	158	Autovía San Francisco - Las Varillas	Sección I a San Francisco - Quebracho Herrado	8	23,5	31/08/2014	28/08/2020	435.101	0	
22	11	13	52	CORDOBA	158	Autovía San Francisco - Las Varillas	Saturnino Laspiur - Las Varillas	8	43,3	31/08/2014	28/08/2020	680.475	0	
22	11	13	53	CORDOBA	158	Las Varillas - Villa María	Las Varillas - La Playosa	8	37,5	31/08/2014	29/08/2017	477.531	0	
22	11	13	54	CORDOBA	158	Las Varillas - Villa María	La Playosa - Villa María	8	43,4	31/08/2014	29/08/2017	569.764	0	
22	11	13	55	CORDOBA	158	Villa María - Gral. Deheza	Villa María - Emp. R.P.N°6	8	36,6	31/08/2014	29/08/2017	183.100	0	
22	11	13	56	CORDOBA	158	Villa María - Gral. Deheza	Emp. R.P.N°6 - Gral. Deheza	8	29,2	31/08/2014	29/08/2017	219.075	0	
22	11	13	57	CORDOBA	158	Gral. Deheza - Río Cuarto	Gral. Deheza - Pte. s/Río Chucul	8	39,7	31/08/2014	29/08/2017	198.550	0	
22	11	13	58	CORDOBA	158	Pte. s/Río Chucul - Río Cuarto	Pte. s/Río Chucul - Río Cuarto	8	21,2	31/08/2014	29/08/2017	106.150	0	
22	11	13	59	CORDOBA	158	San Francisco - Las Varillas	Sección I B Quebracho Herrado - Saturnino Laspiur	8	32,0	31/08/2014	28/08/2020	430.993	0	
22	11	14	51	SANTA CRUZ	288-P73	Rotonda en Intersección R.N.N°228 y R.P.N°73		8	0,5	31/08/2014	30/08/2015	12.730	0	
22	11	19	51	SALTA	34	Fin Multitrocha - Lte., c/Jujuy		8	40,0	31/08/2014	29/08/2016	136.500	0	
22	11	29	51	SGO DEL ESTERO	9	Circunvalación de Sgo del Estero	Emp. R.N.N°9 (N) - Emp. R.N.N°9 (S)	8	7,5	01/02/2008	21/03/2014	90.831	6	A
22	11	32	51	SAN JUAN	153	Conexion Vial Los Berros - Barreal	Río Nikes - Pampa del Yalguaraz	8	39,8	31/08/2014	29/08/2017	54.000	0	
22	11	32	52	SAN JUAN	153	Pedernal - Intersecc. R.N.N°149	Ingreso a Túnel - El Portezuelo	8	17,0	31/08/2014	29/02/2016	98.000	0	
22	11	32	53	SAN JUAN	153	Pedernal - Intersecc. R.N.N°149	El Portezuelo - R.N.N°149	8	19,0	31/08/2014	29/02/2016	86.500	0	
22	11	34	51	RIO NEGRO	151	Emp. R.N.N°22 - Colonia Catriel	Intersección con R.P.N°69 - km 30,78 y Acc. a V. Manzano	8	6,0	17/06/2008	16/08/2009	11.663	8	
22	11	35	51	JUJUY	IV66	Perico - El Milagro	Emp. R.N°66 - Emp. R.N°34	8	13,0	31/08/2014	29/08/2016	60.000	0	
22	11	36	51	JUJUY	66	Perico - El Cuarteadero	Emp. R.N.N°IV 66 - Emp. R.N°34	8	12,4	31/08/2014	29/08/2016	60.000	0	
22	11	37	51	JUJUY	34	Lte. con Salta - Acceso a San Pedro de Jujuy		8	60,0	31/08/2014	29/08/2017	150.000	0	
22	11	37	52	JUJUY	34	San Pedro - Libertador General San Martín		8	57,0	31/08/2014	29/02/2016	400.000	0	
22	11	37	53	JUJUY	34	San Pedro - Libertador General San Martín	San Pedro (km 1197,50) - Pte. s/ Río Ledesma (km 1232,52)	8	37,0	31/08/2014	29/08/2016	203.500	0	
22	11	37	54	JUJUY	34	San Pedro - Libertador General San Martín	Pte. s/ Río Ledesma (km 1232,50) - Calilegua (km 1250,00)	8	20,0	31/08/2014	29/08/2016	110.000	0	
22	11	45	51	TUCUMAN	157	Vte. Bella Vista - Emp Aut. R.N.N°38		8	8,0	31/08/2014	29/02/2016	21.000	0	
22	11	47	51	ENTRE RIOS	12	Acc a San Benito - Av Almafuerte (Parana)	Acceso Sur a Paraná	8	3,1	31/08/2014	29/08/2016	44.971	0	
22	11	53	51	SGO DEL ESTERO	P6	Sachayoj - Otumpa (S I)	I - Prog. 48200 - 70000	8	21,8	25/04/2008	24/04/2010	60.413	8	
22	11	77	51	LA RIOJA	75	Las Padercitas - Sañogasta	Las Padercitas - Control Policial (Dique los Sauces)	8	6,0	31/08/2014	30/08/2015	17.128	0	
22	11	78	51	LA PAMPA	154	Emp. R.N.N°35 - Emp. R.N.N°22	Km 111,00 - Km 136,48 (Emp. RN N° 22)	5	25,5	15/07/2010	30/06/2014	23.314	14	
22	11	81	51	SAN JUAN	20-141	Ciclovía Difunta Correa - Cauçete - Emp. R.N.N°141 - Cauçete y Difunta Cor	Sección: I - I a - I b - II y III: Acceso Difunta Correa - Lado Norte	8	29,8	28/09/2009	29/03/2011	15.308	8	
22	11	83	51	SANTA FE	A007	Red de accesos a la ciudad de Santa Fe (Circunv. Oeste y Acc. Norte)	19,1 kms	8	19,1	31/08/2014	29/02/2016	36.304	0	
22	11	86	51	SANTA CRUZ	S/N°	Acceso desde R.N.N°281 a Pto. Deseado	Intersección con R.N.N°281 - Calle Almirante Zar; Veneciano - Parque Industrial	8	22,0	01/04/2007	29/12/2011	109.207	7	
22	11	88	51	MISIONES	12	Avda. Las Palmeras - Avenida Juan Domingo Peron en Posadas (Colectora)	Acceso Aeropuerto Capitalino - La Garita (km 10) y Acc. por Av. Cocomarola y R.P.N°213	8	10,0	17/06/2013	16/06/2015	119.345	6	
22	11	92	51	JUJUY	P83	Emp. R.N.N°34 - Valle Colorado	Abra de Cañas - Río Jordan	8	15,2	16/07/2008	14/01/2010	6.429	8	
22	11	92	54	JUJUY	P83	Emp.R.N.N°34 - Valle Grande	Pr 0,000 - Abra Cañas	8	30,0	22/10/2007	20/01/2012	1.489	8	
22	11	94	51	SAN JUAN	153	Media Agua - Los Berros	Emp. R.N.N°40- Pte. s/Río Korich	8	23,6	31/08/2014	29/08/2016	30.000	0	
22	11	95	51	BUENOS AIRES	228-P73	Rotonda en Intersección R.N.N°228 y R.P.N°73		8		31/08/2014	29/08/2016	26.000	0	
22	11	96	51	CHUBUT	3-P4	Puerto Madryn - Trelew (2da. Calzada y Acceso a Puerto Madryn)	R.N.N°A010 (Acceso a Pto. Madryn) - Rotonda Norte a Trelew	8	61,0	01/01/2008	29/12/2014	655.072	6	

Total Mejoramiento y Reposición de Rutas Fase IV

6.010.562

Mejoramiento y Reposición de Rutas Fase V

22	12	1	51	PAIS	S/N°	Accesos a localidades desde Rutas Nacionales		14	18,8	01/01/2013	31/12/2013	9.896	6	B
22	12	2	51	TUCUMAN	40	Las Mojarras - Emp. R.P.N°357 (Acc. a Quilmes)	Secciones I y II	8	20,0	04/05/2009	01/12/2013	92.645	6	A-C
22	12	3	51	TUCUMAN	9	Pavimentación colectoras e iluminación en Las Talitas		8	2,0	31/08/2014	30/08/2015	32.500	0	
22	12	12	51	ENTRE RIOS	127	Int.RNN 127 con Av. Antelo e Irigoyen (Fed) Acc. a Conscripto Bernardi	A° Machuca - Calle Cepeda (km 200)	8	2,5	27/08/2009	25/01/2013	35.016	7	
22	12	13	51	TIERRA DEL FUEGO	3	Tolhuin - Hosteria Kaiken - Acceso a cabecera Lago Fagnano		8	6,8	31/08/2014	29/02/2016	13.000	0	
22	12	14	51	BUENOS AIRES	P66	Ameghino - Blaquier	Int. c/ R.N.N°188 - Cruce FFCC Gral San Martín	13	27,4	17/09/2007	16/12/2010	127.110	7	
22	12	18	51	BUENOS AIRES	3	Intersección R.N.N°3 y R.N.N°252 - Bifurcación R.N.N°3	Sección I: Vte en la RP N° 007-01	8	8,0	31/08/2014	29/08/2016	954.000	0	
22	12	18	52	BUENOS AIRES	3	Intersección R.N.N°3 y R.N.N°252 - Bifurcación R.N.N°3	Sección II: Distribuidor El Guanaco - El Cholo	8	10,5	31/08/2014	29/08/2016	120.000	0	
22	12	18	53	BUENOS AIRES	3	Intersección R.N.N°3 y R.N.N°252 - Bifurcación R.N.N°3	Sección III: Paraje El Cholo - 2° Acceso a Médanos	8	28,0	31/08/2014	29/08/2016	336.000	0	
22	12	18	54	BUENOS AIRES	3	Intersección R.N.N°3 y R.N.N°252 - Bifurcación R.N.N°3	Sección IV: Distribuidor El Guanaco - Acceso Puerto de Bahía Blanca	8		31/08/2014	29/08/2016	40.000	0	

CUADRO D
DIRECCIÓN NACIONAL DE VIALIDAD (PROYECTOS Y OBRAS AL 31/03/2014)

Pr	Sp	Py	Ob	Provincia	Ruta	Tramo	Sección	Tipo	Long.Km.	Inicio	Fecha Fin	Inversión Total (en miles \$)	Est	Obs
22	12	19	51	SAN JUAN	40	Tres Esquinas - Lte. c/Mendoza	Doble Vía	8	109,0	31/08/2014	28/02/2017	35.000	0	
22	12	20	51	TUCUMAN	38	Paso por Monteros y Av. de Circunvalación		8	3,5	31/08/2014	30/08/2015	10.000	0	
22	12	21	51	SANTA CRUZ	288	Emp. RNN 3 - Pto. Santa Cruz	Mejoramiento Accesibilidad al Puerto	5	30,0	31/01/2012	29/01/2015	276.095	6	
22	12	23	51	SANTA CRUZ	40	Punta Loyola - Cabo Vírgenes	Sección I	8	33,3	31/08/2014	29/08/2016	10.000	0	
22	12	24	51	SANTA CRUZ	40	Punta Loyola - Cabo Vírgenes	Sección II	8	33,3	31/08/2014	29/08/2016	32.500	0	
22	12	25	51	SANTA CRUZ	40	Punta Loyola - Cabo Vírgenes	Sección III	8	34,3	31/08/2014	29/08/2016	23.400	0	
22	12	26	51	SANTA CRUZ	S/N°	Repavimentación y Pavimentación calles de Piedrabuena		11		14/12/2007	12/09/2011	44.374	7	
22	12	29	51	CHACO	95	Emp. RNN 9 - Lte. Con Formosa	Emp. R.P.N°3 - Pte. Lavalle	8	10,1	01/12/2011	29/11/2014	106.725	6	
22	12	30	51	JUJUY	9	Autovía Tramo: R.P.N° 2 - Yala	Puente Asunción del Paraguay - Acceso a Yala	8	12,6	22/12/2010	20/12/2014	551.416	6	
22	12	39	51	SANTA FE	A008	Río Parana - Emp. Av Belgrano (Av. Circunv. de Rosario)	Km 1,310 - km 29,395	8	29,0	25/02/2009	23/02/2014	1.416.934	6	L
22	12	40	51	BUENOS AIRES	226	Bolívar (Emp. R.P.N°65) - General Villegas (Emp. R.N.N°33)	Sección I km 416,00 - km 426,7 y km 445,35 - km 479,00	8	44,4	28/08/2009	26/02/2012	117.010	7	
22	12	40	52	BUENOS AIRES	226	Bolívar (Emp. R.P.N°65) - General Villegas (Emp. R.N.N°33)	Sección II km 404 - km 416, km 426 - km 445 y km 479 - km 517	8	69,0	31/08/2014	29/08/2016	100.000	0	
22	12	40	53	BUENOS AIRES	226	Bolívar (Emp. R.P.N°65) - General Villegas (Emp. R.N.N°33)	Sección III: km 517,28 - km 568,55 - km 580 - km 584	8	55,3	28/07/2009	27/03/2014	171.964	6	A
22	12	40	54	BUENOS AIRES	226	Bolívar (Emp. R.P.N°65) - General Villegas (Emp. R.N.N°33)	Sección IV: km 568 - km 580 y km 584 - km 623	8	51,0	31/08/2014	29/08/2016	85.000	0	
22	12	42	51	CHACO	11	Variante paso por Resistencia	Km 955 - km 5,95	8	19,0	01/03/2014	28/02/2016	100.000	1	
22	12	43	51	CHUBUT	3 - RP 2 -A010	Arroyo Verde - Emp. R.N.N°A010 / Emp. R.N.N° 3 - Pto. Piramides	Emp. R.N.N°3 - Emp. R.P.N°1	8	87,3	22/08/2008	21/05/2013	210.437	7	
22	12	44	51	SANTA FE	9	Rosario - Carcaraña		8	39,0	31/08/2014	30/08/2015	40.753	0	
22	12	45	51	BUENOS AIRES	3	Emp. R.P.N°4 - Emp. R.P.N°6	Km 22421,54 - km 28142,32	8	5,6	15/05/2008	13/07/2014	237.276	6	A-L
22	12	46	51	SGO DEL ESTERO	89	Quimili - Suncho Corral		8	106,0	31/08/2014	29/08/2016	40.000	0	
22	12	47	51	FORMOSA	86	Posta Cambio Zalazar - Lte. con Salta	Posta Cambio Zalazar - el Remanso	8	34,1	01/06/2011	30/07/2014	286.121	6	
22	12	47	52	FORMOSA	86	Posta Cambio Zalazar - Lte. con Salta	El Remanso - Lamadrid	8	34,1	01/09/2011	31/05/2014	290.953	6	
22	12	47	53	FORMOSA	86	Posta Cambio Zalazar - Lte. con Salta	Lamadrid - Guadacazar	8	17,1	01/06/2011	30/05/2014	435.388	6	
22	12	47	54	FORMOSA	86	Posta Cambio Zalazar - Lte. con Salta	Guadacazar - El Solitario	8	38,2	15/08/2011	30/06/2014	181.653	14	
22	12	47	55	FORMOSA	86	Posta Cambio Zalazar - Lte. con Salta	El Solitario - Puerto Irigoyen	8	42,0	15/08/2011	30/06/2014	169.040	14	
22	12	47	56	FORMOSA	86	Posta Cambio Zalazar - Lte. con Salta	Puerto Irigoyen - Misión San Martín	8	30,0	15/08/2011	30/06/2014	158.112	14	
22	12	49	51	SANTA FE	34	Variante de paso por Rafaela	Km 214,38 - km 231,50	8	19,0	31/08/2014	29/08/2016	70.000	0	
22	12	52	51	ENTRE RIOS	130	Variante paso por Villaguay		8	5,0	31/08/2014	29/08/2016	20.000	0	
22	12	60	51	LA PAMPA	232 (Ex RPN 106)	Emp. R.N.N°152 - Chelforo	Sección I	8	37,0	31/08/2014	29/08/2016	100.000	0	
22	12	61	51	LA PAMPA	232	Emp. R.N.N°152 - Chelforo	Sección II	8	37,0	31/08/2014	29/08/2016	100.000	0	
22	12	62	51	RIO NEGRO	232	Emp. R.N.N°152 - Chelforo (Emp. R.N.N°22)	Sección III - Las Japonesas - Chelforo	8	42,0	15/04/2009	14/03/2014	150.914	6	
22	12	63	51	SANTA FE	34	Calle Grandoli - Lopez Bouchard / Rosario - Emp. R.N.N°A012	Variante (km 0,00 - km 1,4) y Desagües	8	1,4	12/08/2009	10/02/2011	30.756	8	
22	12	67	51	CHUBUT	EX RP N 20	Tamariscos - Emp. R.P.N°56	Prog. 159,300 - Prog. 166,500	8	7,0	31/08/2014	01/05/2015	6.449	0	
22	12	70	51	SAN JUAN	150	Las Flores - Lte. Internacional con Chile	Sección II: Peñasquito km 351 (Ojo de Agua)	8	28,3	27/10/2009	27/05/2014	76.951	6	S/D
22	12	79	51	BUENOS AIRES	3	Av. General Paz - Cañuelas	Km 43,110 - km 61,383	8	18,3	20/05/2008	19/07/2011	319.117	7	
22	12	83	51	TUCUMAN	65	R.N.N°65 (EX365) Emp R.N.N°38 Lte. c/Catamarca	R.N.N°38 - Alpachiri - (km 3,2 - km 18,16)	8	15,0	02/03/2010	31/08/2011	20.038	8	
22	12	88	51	SAN JUAN	40	Villicum - Talacasto	Cruce F.C.G.B. - Matias G. Sanches km 3478,94 - km 3537,80	8	58,9	31/08/2014	29/08/2016	70.000	0	
22	12	89	51	SAN JUAN	40	Talacasto - San Roque	Matias G. Sanches - San Roque km 3537,80 - km 3608,82	8	71,0	31/08/2014	29/08/2016	90.000	0	
22	12	93	51	MISIONES	101	Acc. a Aeropuerto Pto. Iguazu - Andresito	Mejoramiento R.N.N°101	8	34,0	01/01/2014	30/12/2014	56.288	4	
22	12	96	51	INTERPROVINCIAL	11	Autovía Resistencia - Formosa		8	150,0	31/08/2014	29/08/2019	350.000	0	

Total Mejoramiento y Reposición de Rutas Fase V

8.350.831

Mejoramiento y Reposición de Rutas Fase VI

22	13	2	51	CHACO	16	Proyecto y Construcción Viaducto en Intersección con Av. Sarmiento	Proyecto de Intersección con Av. Sabin y con R.N.N°11	8	1,6	28/09/2010	31/03/2014	142.080	6	
22	13	3	51	FORMOSA	P2	Emp. R.N.N°11 - Riacho He - He		5	15,0	14/04/2008	13/06/2010	41.540	8	
22	13	4	51	TUCUMAN	38	Río Marapa (J.B.Alberdi) - Principio de Autopista	Sección IV: Acc. Monteros - Emp. R.N.N°38	8	20,0	31/08/2014	29/08/2016	195.000	0	
22	13	5	51	CATAMARCA	40	Paso Externo por la ciudad de Belen		8		31/08/2014	29/08/2016	30.000	0	
22	13	7	51	CHUBUT	26	Emp RN N° 3 - Pampa del Castillo (Intersecc. R.P.N°37)	Prog 0,00 - Prog 41,88	8	42,0	31/08/2014	29/08/2016	170.000	0	
22	13	8	51	SANTA FE	S/N°	Conexión Vial Santa Fe - Santo Tome		8	9,4	31/08/2014	29/08/2016	500.000	0	
22	13	9	51	RIO NEGRO	237	Av. Bustillo e/San Carlos de Bariloche y Llao Llao	Secc I: San Carlos de Bariloche - Puerto Moreno	8	10,6	01/01/2014	01/07/2015	25.000	4	
22	13	10	51	RIO NEGRO	P Ex 237	Av. Bustillo e/San Carlos de Bariloche y Llao Llao	Secc II: Puerto Moreno - Llao Llao	8	14,8	20/01/2010	18/01/2014	50.639	6	

CUADRO D
DIRECCIÓN NACIONAL DE VIALIDAD (PROYECTOS Y OBRAS AL 31/03/2014)

Pr	Sp	Py	Ob	Provincia	Ruta	Tramo	Sección	Tipo	Long.Km.	Inicio	Fecha Fin	Inversión Total (en miles \$)	Est	Obs
22	13	11	51	SALTA	68	Chicoana - Rio Ancho	Km 141,90 - km 176,04	8	30,0	31/08/2014	29/08/2016	612.147	0	
22	13	12	51	MENDOZA	40	Mendoza, Lte c/ San Juan	Borboldon - Lte c/ San Juan	8	68,1	31/08/2014	29/08/2016	12.000	0	
22	13	16	51	SALTA	51	Campo Quijano - El Tunel - Chorrillos - Alto Chorrillo - Alto Tocomar		8	126,0	01/09/2014	30/08/2016	78.651	2	
22	13	16	52	SALTA	51	San Antonio de los Cobres - Paso Sico	Mina La Poma - Alto Chorrillos	8	20,0	31/08/2014	30/06/2016	61.000	0	
22	13	16	53	SALTA	51	San Antonio de los Cobres - Paso Sico	Alto Chorrillos (km 180) - P° de Sico (km 289)	8	109,0	31/08/2014	29/08/2018	500.000	0	
22	13	17	51	CORRIENTES	118	Emp. R.N.N°12 - Emp. R.P.N°5 (Saladas - S. Miguel)	Pte. s/ Arroyo Naranjito, Río Santa Lucía	5	0,8	21/01/2012	19/02/2014	5.948	14	
22	13	18	51	CORRIENTES	123	Emp. R.N.N°12 - Emp. R.N.N°119	Vte. por Santuario Gaucho Gil y Accesos	8	2,0	31/08/2014	30/12/2015	23.000	0	
22	13	19	51	ENTRE RIOS	12	Gral. Galarza - Nogoya		8	60,0	31/08/2014	28/02/2017	190.000	0	
22	13	20	51	ENTRE RIOS	S/N°	Nogoya - Villaguay		8	75,0	31/08/2014	29/08/2017	270.000	0	
22	13	22	51	JUJUY	52	Emp. Ex R.N.N°40 - Susques	Km 78,00 - km 102,00	8	24,0	31/08/2014	01/05/2015	7.000	0	
22	13	23	51	JUJUY	52	Susques - Emp R.P.N°16	Km 150,00 - km 150,50	17	0,5	31/08/2014	30/12/2014	1.500	0	
22	13	24	51	JUJUY	40	Paicone - La Quiaca	Secciones I, II y III	8	30,0	31/08/2014	29/08/2016	130.000	0	
22	13	24	52	JUJUY	40	Paicone - Ppio Superposic. Ex R.P.N°64	Sección II	8	30,0	31/08/2014	29/08/2016	130.000	0	
22	13	24	53	JUJUY	40	Ppio Superposic. Ex R.P.N°64 - La Quiaca y Acc. a Sta. Catalina	Secciones I, II y III	8	94,0	31/08/2014	29/08/2016	400.000	0	
22	13	25	51	LA RIOJA	76	Punta de Agua - Pircas Negras	Sección III	8	25,0	31/08/2014	30/08/2015	10.000	0	
22	13	26	51	MENDOZA	7	Acceso Este a Mendoza		8	36,0	18/07/2012	17/07/2013	13.606	7	
22	13	27	51	MENDOZA	7	Emp. R.N.N°40 - Lte. C/ Chile		8	185,0	31/08/2014	29/08/2016	100.000	0	
22	13	27	52	MENDOZA	7	Autovia Emp. R.N. N° 40 - Uspallata	Seccion: II	8	25,0					12
22	13	28	51	MISIONES	14	Leandro N. Alem - Obera	Variante por Oberá	8	12,0	31/08/2014	29/02/2016	50.000	0	
22	13	29	51	MISIONES	12	Prolongacion Variante Yabebiry	Variante por San Ignacio	8	5,0	31/08/2014	29/02/2016	20.000	0	
22	13	30	51	MISIONES	12	Variante por Gral Roca		8	14,0	31/08/2014	29/08/2016	50.000	0	
22	13	31	51	SALTA	86	Mision la Paz - Tonono		8	114,0	31/08/2014	29/08/2016	300.000	0	
22	13	32	51	SANTA FE	AO12	Autovia R.N.N°AO12		8	20,0	31/08/2014	29/08/2016	100.000	0	
22	13	33	51	SANTA FE	33	Variante por Perez		8	10,0	31/08/2014	29/02/2016	80.000	0	
22	13	34	51	SANTA FE	11	Variante paso por Reconquista y Avellaneda (RPN° 41 - km 804,5)	Km 776,8 - km 804,5	8	44,7	31/08/2014	30/08/2015	653.841	0	
22	13	35	51	SANTA FE	11	Recreo - San Justo	Prolongación de Circunvalación a Ciudad de Santa Fe	8	19,0	31/08/2014	29/08/2016	160.000	0	
22	13	35	52	SANTA FE	11	Autovia Santa Fe - Recreo		8	17,0					12
22	13	36	51	TIERRA DEL FUEGO	3	Hito 1 - San Sebastián	Secc. I, II y III	8	92,0	01/05/2011	29/04/2015	770.596	6	
22	13	37	51	TUCUMAN	38	Río Marapa - Famaillá	Secc. I, II , III , IV	8	23,7	31/08/2014	29/08/2016	400.000	0	
22	13	37	52	TUCUMAN	38	Río Marapa - Famaillá	Secc. I: R. Marapa (Alberdi) - Acc. Aguilares y Alberdi	8	19,9	31/08/2014	29/08/2016	105.240	0	
22	13	37	53	TUCUMAN	38	Río Marapa - Famaillá	Secc. II: Acc. Aguilares - Concepción	8	7,2	31/08/2014	29/08/2016	50.100	0	
22	13	38	51	CATAMARCA	38	Acceso Sur a Catamarca	Km 572,37 - km 576,37	8	4,0	31/08/2014	29/08/2016	20.000	0	
22	13	39	51	LA PAMPA	35	Paso por Santa Rosa		8	4,0	31/08/2014	29/08/2016	20.000	0	
22	13	40	51	LA PAMPA	35	Paso por Ataliva Roca - Emp R.P.N°18 - Santa Rosa	Km 279,80 - km 281,75	8	2,0	10/08/2010	09/10/2011	11.834	7	
22	13	41	51	CHACO	16	Viaducto y Adecuación Hidraulica en Intersección con Av. Sarmiento		8		31/08/2014	29/08/2016	52.000	0	
22	13	41	52	CHACO	16	Lte. Corrientes/Chaco - Makalle	Intersección Ruta Nacional N°11 (km 17,56)	8		31/08/2014	30/08/2015	60.000	0	
22	13	42	51	CORDOBA	9	Intersección c/ R.P.N°17		8		31/08/2014	30/08/2015	30.174	0	
22	13	43	51	CORDOBA	20-148	Circunvalación Sur a Villa Dolores	Conexión R.N.N°20 (km 199,69) y R.N.N°148 (961,92)	8	7,1	01/03/2010	28/11/2014	76.877	6	L
22	13	44	51	SAN JUAN	40	Albardon - Talacasto		8	44,3	31/08/2014	29/08/2016	14.000	0	
22	13	45	51	CHUBUT	25	Autovia Trelew - Gaiman	Sección I: Variante Parque Industrial y Acceso	8	8,0	19/06/2009	17/12/2013	195.000	6	
22	13	46	51	CHUBUT	26	Pampa del Castillo - Cerro Dragon	Km 41,88 - km 80,00	8	20,0	31/08/2014	29/02/2016	20.000	0	
22	13	47	51	CORRIENTES	12	Empedrado - Paso de la Patria	Variante Paso por Corrientes	8	25,0	31/08/2014	29/08/2016	90.000	0	
22	13	48	51	CORRIENTES	12	Lte. c/ Entre Ríos - Goya	Variante Paso por Esquina	8	10,0	31/08/2014	29/08/2017	130.000	0	
22	13	50	51	MENDOZA	143	San Rafael - Las Paredes	Km 664 - km 668,60	8	4,6	31/08/2014	01/03/2015	3.820	0	
22	13	51	51	CATAMARCA	40	Pie de Medano - Santa Maria	Km 4247,24 (Río Yapez) - km 4261,54 (Santa Maria)	5	14,3	09/11/2011	01/05/2014	22.234	6	A
22	13	52	51	CHACO	95	Acc. Oeste a Villa Angela		5	4,0	31/08/2014	30/08/2015	12.000	0	
22	13	54	51	CORRIENTES	12	Ita Ibate - Ituzaingo	Empalme R.N.N°118	8	80,0	31/08/2014	01/03/2015	3.000	0	
22	13	55	51	CORRIENTES	14	Emp. R.P.N°40 - Emp. R.N.N°120	Variante por Virasoro	8	10,0	31/08/2014	29/02/2016	35.000	0	
22	13	57	51	CORDOBA	9-60	Villa del Totoral - Lte. Santiago del Estero	Jesús María - Lte. Sgo. del Estero/ Emp. R.N.N°9 - Lte. Catamarca	5	222,7	14/04/2010	12/12/2014	517.677	6	A
22	13	58	51	BUENOS AIRES	S/N°	Acc. a Construir al CE.RE.NA	Acc. a Caminos a Reparar o Construir - Bicisenda	5		08/05/2009	05/12/2012	95.146	7	

CUADRO D
DIRECCIÓN NACIONAL DE VIALIDAD (PROYECTOS Y OBRAS AL 31/03/2014)

Pr	Sp	Py	Ob	Provincia	Ruta	Tramo	Sección	Tipo	Long.Km.	Inicio	Fecha Fin	Inversión Total (en miles \$)	Est	Obs
22	13	59	51	MENDOZA	143	Union Rutas Nac. N°143 N°146	Acc. Norte a San Rafael	8	33,7	31/08/2014	29/08/2016	80.000	0	
22	13	60	51	MENDOZA	40	Lujan de Cuyo -Tunuyan - Sección III	Anchoris - R.P.N°96	8	28,2	07/06/2010	05/12/2013	357.599	6	
22	13	61	51	MENDOZA	40	Lujan de Cuyo -Tunuyan - Sección IV	Variante por Tunuyán	8	30,0	31/08/2014	29/08/2016	80.000	0	
22	13	62	51	SAN JUAN	149	Pachaco - Calingasta	Km 100 - km 120	5	20,0	31/08/2014	29/02/2016	60.000	0	
22	13	62	52	SAN JUAN	149	Pachaco - Calingasta	Km 120 - km 134 (Pte. s/Río Calingasta)	5	14,0	31/08/2014	29/02/2016	25.000	0	
22	13	63	51	SAN JUAN	A014	B/N R.N.N°40 - B/N R.N.N°40		8		31/08/2014	29/08/2019	35.000	0	
22	13	64	51	MENDOZA	40	Calle Azcuenaga - Emp. R.N.N°7	Intersecc. c/R.P.N°10 (Calle Paso)	8		13/07/2009	12/10/2011	54.067	7	
22	13	65	51	CHUBUT	25	Rawson - Trelew		5	12,0	31/08/2014	29/08/2016	60.000	0	
22	13	66	51	CHUBUT	25	Trelew - Gaiman	Sección II	8	16,0	31/08/2014	29/08/2016	80.000	0	
22	13	67	51	MENDOZA	40	Acceso Sur a Mendoza		8	16,0	31/08/2014	29/08/2016	80.000	0	
22	13	68	51	CATAMARCA	40	Emp. R.N.N°60 - Belen	Pte s/ Río Huayco y Accesos	8	0,1	17/12/2009	17/10/2011	8.780	7	
22	13	69	51	CHACO	11	Acc. a Margarita Belen		8	1,0	31/08/2014	01/03/2015	6.600	0	
22	13	70	51	SAN LUIS	7 - 8	Emp. R.N.N°8 - Emp. R.P.N°14 / Lte. c/Cordoba - Emp. R.N°7	Km 677,01 - km 692,80; km693,78 - km 722,95	5	45,0	25/09/2009	25/03/2012	71.037	7	
22	13	71	51	BUENOS AIRES	S/N°	Campamento Zárate		8		31/08/2014	01/05/2015	20.000	0	
22	13	72	51	TUCUMAN	38	Monteros - San Martin de Tucumán	Pte. Canal Sur (km 801,39) Avda. Democracia	8		21/02/2013	21/05/2014	14.460	6	
22	13	74	51	RIO NEGRO	23	Valcheta - Pilcaniyeu	Los Menucos - Maquinchao (km 269 - km 340)	8	72,1	15/10/2010	14/06/2014	190.678	6	
22	13	74	52	RIO NEGRO	23	Valcheta - Pilcaniyeu	Maquinchao - Jacobacci	8	73,4	01/03/2014	15/03/2015	232.943	3	
22	13	75	51	MENDOZA	40	El Sosneado - Pareditas (I)	El Sosneado - La Jaula	8	71,9	25/03/2013	23/09/2015	774.753	6	
22	13	75	52	MENDOZA	40	El Sosneado - Pareditas (II)	La Jaula - Emp. R.P.N°98	8	67,8	15/03/2013	13/09/2015	360.726	6	
22	13	76	51	MENDOZA	143	Av. Ballofet		5		31/08/2014	30/08/2015	7.000	0	
22	13	77	51	MENDOZA	40	Mendoza - Lte. c/San Juan		5		01/01/2014	31/12/2015	501.943	4	
22	13	78	51	FORMOSA	11	Rotonda Cruz del Norte - Rotonda Virgen del Carmen		5	5,8	01/12/2011	30/08/2014	183.300	6	
22	13	79	51	FORMOSA	11	Autovía Formosa - Clorinda		8	80,0	31/08/2014	29/08/2016	300.000	0	
22	13	80	51	NEUQUEN	22	Plottier - Arroyito		8	32,6	01/05/2013	30/04/2015	344.247	6	
22	13	81	51	CHUBUT	3	Variante Circunvalación Autovía Comodoro Rivadavia - Emp. R.N.N°26		5		31/08/2014	29/08/2016	100.000	0	
22	13	83	51	MENDOZA	40	Bardas Blancas - Malargüe	Variante Cuesta de Chihuido y Paso por Malargüe (km 2887,23 - Km 2951,31)	8		31/08/2014	29/08/2016	50.000	0	
22	13	84	51	CORDOBA	9	Córdoba - Villa del Totoral	Circunv. de Córdoba - Juarez Celman	8	11,0	31/08/2014	29/08/2016	61.000	0	
22	13	84	52	CORDOBA	9	Córdoba - Villa del Totoral	Juarez Celman - Sinsacate	8	44,0	31/08/2014	29/08/2016	220.000	0	
22	13	84	53	CORDOBA	9	Córdoba - Villa del Totoral	Sinsacate - Villa del Totoral	8	23,0	31/08/2014	29/08/2016	184.000	0	
22	13	85	51	LA RIOJA	76	Quebrada Santo Domingo - Pircas Negras	Barrancas Blancas - Pircas Negras	8	77,0	01/08/2011	28/02/2015	643.332	6	
22	13	86	51	LA RIOJA	75	La Padercita - Dique Los Sauces		8	6,0	01/11/2013	30/10/2016	528.987	6	
22	13	88	51	LA RIOJA	40	Villa Union - Nonogasta - (Los Tambillos - Río Miranda)	Km 520,00 - km 539,00	8	19,0	01/11/2011	30/10/2014	510.752	6	
22	13	89	51	SAN JUAN	20	Caucete - Av. de Circunv. de San Juan	Km 557,30 - km 581,92	8	24,6	31/08/2014	30/08/2015	130.000	0	
22	13	90	51	SAN JUAN	40	Av de Circunv. De San Juan - Albardon	Km 3467,61 - km 3478,94	8	11,3	31/08/2014	30/08/2015	80.000	0	
22	13	91	51	SAN JUAN	149	Barreal - Calingasta	Sorocayense - Cerro Alcazar	5	2,8					12
22	13	94	51	NEUQUEN	40	Camino de Vinculacion R.N. N° 40 - Las Lajas		8	1,4	31/08/2014	31/05/2015	4.657	0	
22	13	95	51	JUJUY	52	Emp. R.N. N° 9 - EMP. R.P. N° 79	Purmamarca - Chalala	8	2,4	31/08/2014	29/02/2016	16.000	0	
22	13	96	51	RIO NEGRO	251	General Conesa - Acc. A San Antonio Oeste	Secc I: km 120 a km190,50	5	70,5	18/11/2011	16/11/2014	288.611	6	
22	13	97	51	RIO NEGRO	251-3	General Conesa - S. Antonio Oeste / San Antonio Oeste - Lte. c/Chubut	Secc II: km 190,50 - km204 y km 1139,25 - 1180,00	5	54,3	15/09/2011	15/03/2015	321.675	6	
22	13	98	51	RIO NEGRO	3	San Antonio Oeste - Lte. c/Chubut	Secc III: km 1180,00 al km 1242,00	5	62,0	26/08/2011	23/02/2014	292.189	6	
22	13	99	51	RIO NEGRO	3	San Antonio Oeste - Lte. c/Chubut	Secc IV: km 1242,00 a km 1304,00	5	62,0	26/08/2011	23/02/2014	276.701	6	

Total Mejoramiento y Reposición de Rutas Fase VI

15.483.687

Mejoramiento y Reposición de Rutas Fase VII

22	14	2	51	BUENOS AIRES	vs	Camino del Buen Ayre Tramo I	Acc. Oeste - Acc. Barrio 20 de Junio - Pontevedra Prog. 25,55	8	25,0	10/03/2010	07/05/2016	1.013.775	6	
22	14	2	52	BUENOS AIRES	vs	Camino del Buen Ayre Tramo II	Acc. Barrio 20 de Junio - R.P.N°58 Prog. 53,98	8	28,4	01/03/2010	29/07/2016	1.180.619	6	
22	14	2	53	BUENOS AIRES	vs	Camino del Buen Ayre Tramo III	R.P.N°58 - R.P.N°53 Prog. 72,60	8	18,6	08/03/2010	05/07/2016	659.894	6	
22	14	2	54	BUENOS AIRES	vs	Camino del Buen Ayre Tramo IV	R.P.N°53 - Autopista Bs. As. - La Plata Prog. 94,00	8	25,0	10/03/2010	07/09/2015	512.548	9	
22	14	2	55	BUENOS AIRES	vs	Camino del Buen Ayre	Tramo Existente	5		31/08/2014	29/08/2016	100.000	0	
22	14	3	51	PAIS	vs	Plan Remediación de Canteras		14		12/09/2013	11/09/2014	9.080	6	

CUADRO D
DIRECCIÓN NACIONAL DE VIALIDAD (PROYECTOS Y OBRAS AL 31/03/2014)

Pr	Sp	Py	Ob	Provincia	Ruta	Tramo	Sección	Tipo	Long.Km.	Inicio	Fecha Fin	Inversión Total (en miles \$)	Est	Obs
22	14	4	51	TUCUMAN	9	Avenida de Circunvalacion - Canal San Cayetano y Av. Del Campo	Km 1288,15 - km 1300,05	8	11,9	23/02/2012	21/02/2014	147.715	6	
22	14	5	51	LA PAMPA	152	Emp. R.N.N°143 (El Carancho) - Emp. R.P.N°106	Km 72,06 - Km 118,68	5	46,5	31/08/2014	30/08/2015	32.917	0	
22	14	6	51	LA PAMPA	152	Emp. R.N.N°143 (El Carancho) - Emp. R.P.N°106	Km 118,68 - Km 147,67	5	30,0	31/08/2014	29/02/2016	44.600	0	
22	14	7	51	LA PAMPA	152	Emp. R.N.N°143 (El Carancho) - Emp. R.P.N°106	Km 147,67 - Km 160,62	5	14,3	31/08/2014	29/02/2016	21.300	0	
22	14	8	51	LA PAMPA	152	Emp. R.N.N°143 (El Carancho) - Emp. R.P.N°106	Km 160,62 - Km 180,87	5	20,8	31/08/2014	29/02/2016	30.900	0	
22	14	9	51	SANTA FE	9-11-33	Red de Accesos a Rosario		8	56,7	31/08/2014	29/08/2016	173.000	0	
22	14	12	51	SANTA FE	95	Emp. R.P.N°2 - Lim. Santa Fe/ Chaco	Km 768,77 - km 813,09 y Acc.a Pozo Borrado	5	44,3	25/02/2011	23/02/2014	208.718	6	
22	14	13	51	SANTA FE	95	Emp. R.P.N°2 - Lim. Santa Fe/ Chaco	Km 813,09 - km 862,64	8	49,6	31/08/2014	29/08/2016	48.000	0	
22	14	17	51	JUJUY	52	R.N.N°52 - Emp. R.P.N°79 (Ex R.N.N°40)	Susques (km 62,68) - Santuario Tres Pozos (km 79,85)	8	17,0	31/08/2014	30/08/2015	18.830	0	
22	14	18	51	CATAMARCA	38	Lte. c/La Rioja - Rio Ongoli	Km 509,45 - km 575	8	65,0	31/08/2014	29/08/2016	250.000	0	
22	14	19	51	BUENOS AIRES	7	Emp. ex R.N.N°7 - Emp. actual R.N.N°7	Km 65,03 - km 74,00	5	9,0	09/09/2011	08/08/2014	229.180	6	
22	14	20	51	BUENOS AIRES	205	Autopista Ricchieri - Cañuelas	Acceso a Cañuelas	8		31/08/2014	29/02/2016	25.300	0	
22	14	21	51	BUENOS AIRES	1	Intercambiador Ensenada - Av. del Petróleo	Secc. I y II	8		01/01/2014	29/12/2016	684.079	4	
22	14	22	51	BUENOS AIRES	35	Bahía Blanca - Nueva Roma	Km 7,70 - km 50,00	5	42,3	31/08/2014	30/08/2015	32.681	0	
22	14	23	51	BUENOS AIRES	35	Nueva Roma - San German	Km 50,00 - km 81,07	5	31,1	31/08/2014	30/08/2015	30.748	0	
22	14	24	51	BUENOS AIRES	35	San German - Lte Bs As / La Pampa	Km 81,07 - km 125	5	43,9	31/08/2014	30/08/2015	34.149	0	
22	14	25	51	CORRIENTES	119	Emp. R.N.N°14 - Emp. R.N.N°123	Sección I	5	37,3	31/08/2014	29/02/2016	40.100	0	
22	14	26	51	CORRIENTES	119	Emp. R.N.N°14 - Emp. R.N.N°123	Sección II	5	34,0	31/08/2014	29/02/2016	41.000	0	
22	14	27	51	CORRIENTES	119	Emp. R.N.N°14 - Emp. R.N.N°123	Sección III	5	38,1	31/08/2014	29/02/2016	40.000	0	
22	14	28	51	ENTRE RIOS	127	Federal - Emp. R.N. N° 14	Sección: II - km 227,56 - km 259,27	5	31,7	04/09/2013	03/09/2015	137.540	6	
22	14	28	52	ENTRE RIOS	127	Federal - Miñones	seccion: I - Km 203,31 - Km 227,56	5	24,3	01/11/2014	02/05/2016	45.103	5	
22	14	28	53	ENTRE RIOS	127	La Tierra - Lte. c/ Corrientes	seccion: III - Km 259,27 - Km 292,23	5	33,0	04/09/2013	05/03/2015	60.254	6	
22	14	28	54	CORRIENTES	127	Lte. Entre Rios/ Corrientes - Emp. R.N. N° 14 y R.N. N° 119	seccion: IV - Km 292,23 - Km 324,25	5	32,0	01/03/2014	30/08/2015	90.000	2	
22	14	29	51	ENTRE RIOS	18	Tramo I: Int. R.N.N°12 - Int. R.P.N°32	Colectoras Pavimentadas Prog. 67 , 750	8	67,8	01/09/2011	30/08/2014	838.589	6	
22	14	30	51	ENTRE RIOS	18	Tramo II: Int. R.P.N°32 - Int. R.P.N°6	Colectoras Pavimentadas 67 + 750 - Int. R.P.N°20 (135 + 600)	8	67,9	02/10/2011	30/09/2014	819.812	6	
22	14	31	51	ENTRE RIOS	18	Int. R.P.N ° 20 - A° Sandoval	Int. R.P.N ° 20 - A° Sandoval	8	30,4	27/10/2011	26/04/2014	354.811	6	
22	14	32	51	ENTRE RIOS	18	Tramo IV: Int. R.P. N° 20 - Prog. 180 - 606	A° Sandoval - Interseccion R.N.N°14	8	61,9	24/05/2011	21/05/2016	907.495	6	
22	14	34	51	LA RIOJA	40	Las Tucumanesas - Sañogasta	Secciones I Los Tambillos, II Bordo Atravesado y III Cuesta de Miranda	8	51,0	31/08/2014	29/02/2016	90.000	0	
22	14	35	51	LA RIOJA	73	Anguinan - Emp. R.N.N°75	Sección I	8	21,6	01/03/2014	27/02/2017	667.487	2	
22	14	36	51	LA RIOJA	73	Anguinan - Emp. R.N.N°75	Sección II	8	18,8	01/10/2012	30/09/2015	927.258	6	
22	14	37	51	MENDOZA	7	Emp. R.N.N°40 - Lte. c/Chile	Km 1054,30 - km 1063,41	5	8,8	01/09/2014	01/06/2015	21.885	1	
22	14	38	51	MENDOZA	7	Emp. R.N.N°40 - Lte. c/Chile (S.2)	Km 1063,41 - km 1087	5	23,8	31/08/2014	29/08/2016	44.762	0	
22	14	39	51	MENDOZA	7	Emp. R.N.N°40 - Lte. c/Chile	Km 1139,23 - km 1149,18	11	10,0	31/08/2014	30/08/2015	14.700	0	
22	14	40	51	MENDOZA	188	Gral. Alvear - Malargüe	Sección II: Soitué -Emp. R.P.N°179	8	21,0	26/09/2013	27/03/2015	89.510	6	
22	14	41	51	MENDOZA	7	Potrerillos - Uspallata	Curva de la Soberania	8		31/08/2014	30/08/2015	30.000	0	
22	14	42	51	MENDOZA	7	Potrerillos - Uspallata	Variante por Uspallata	8		31/08/2014	29/08/2016	80.000	0	
22	14	43	51	MENDOZA	145	Bardas Blancas - Hito Pehuenche	Acc. a Cajon Grande - Lte. c/Chile (km 0 - km 13,6)	5	13,6	05/04/2014	04/10/2015	210.400	2	
22	14	44	51	NEUQUEN	22	Variante por Plaza Huinca y Cutral - C6	Km 1325 al km 1335	8	10,0	31/08/2014	29/02/2016	55.000	0	
22	14	45	51	NEUQUEN	VTE 22	Intersección RPN° 7 - Calle Conquistadores del Desierto		8	4,0	31/08/2014	30/08/2015	55.000	0	
22	14	47	51	SANTA CRUZ	281	Pto. Deseado - Emp. R.N.N° 3	Pto. Deseado - km 32,55	8	32,6				12	
22	14	48	51	SANTA FE	A012 - 34	Emp. R.N.N° 9 (O) - Emp. R.N.N°11	Km 41,93 - km 66,71 / km 1,26 - km 13,95	8	24,8	24/08/2011	23/05/2014	157.082	6	
22	14	49	51	SANTA FE	34	San Vicente - Rafaela	Paso por Rafaela	5		31/08/2014	30/08/2015	20.000	0	
22	14	50	51	SGO DEL ESTERO	9-34	Enlace R.N.N°9 c/R.N.N°34		8	22,0	31/08/2014	29/08/2017	15.000	0	
22	14	51	51	TIERRA DEL FUEGO	S/N°	Emp. R.N.N°3 (San Sebastian) - Emp. Comp. C		8		31/08/2014	29/08/2017	100.000	0	
22	14	52	51	TIERRA DEL FUEGO	S/N°	Emp. Comp. c - Emp Comp. B		8		31/08/2014	28/02/2017	80.000	0	
22	14	53	51	TIERRA DEL FUEGO	S/N°	Emp. Comp. b - Emp Comp. D		8		31/08/2014	29/08/2016	50.000	0	
22	14	54	51	TIERRA DEL FUEGO	3	Tolhuin - Ushuaia	La Herradura (km 3006,2) - Ushuaia (km 3049,5)	8	43,3	31/08/2014	29/02/2016	25.000	0	
22	14	55	51	TUCUMAN	9	A° Mista - San Miguel de Tucumán	Emp. Ex R.N.N°79 - pte. S/Rio Sali	11	2,8	31/08/2014	29/02/2016	25.000	0	
22	14	55	52	TUCUMAN	9	A° Mista - San Miguel de Tucumán	Acc. a Tucumán por Ex R.N.N°9 (Prog 0,00) -	8	4,0	31/08/2014	30/12/2015	35.000	0	
22	14	56	51	CORDOBA	158	San Francisco - Las Varillas	km 0,00 - km 35,00	8	35,0	01/10/2014	31/03/2016	95.643	1	

CUADRO D
DIRECCIÓN NACIONAL DE VIALIDAD (PROYECTOS Y OBRAS AL 31/03/2014)

Pr	Sp	Py	Ob	Provincia	Ruta	Tramo	Sección	Tipo	Long.Km.	Inicio	Fecha Fin	Inversión Total (en miles \$)	Est	Obs
22	14	57	51	CORDOBA	158	San Francisco - Las Varillas	Km 35 - km 76	8	41,0					12
22	14	58	51	TUCUMAN	A016	Emp. R.N.N°9 - Emp. R.N.N°34 (7 de abril)	Pte. s/Río Sali - Emp. RPN°321	8	20,0	31/08/2014	29/08/2016	110.000	0	
22	14	59	51	CHACO	16	Aut. Makalle - Pte. R.S.Peña	Segunda Calzada	8	120,0	31/08/2014	29/08/2018	600.000	0	
22	14	60	51	CHACO	11	Aut. R.P.N°13 - Resistencia	Segunda Calzada	8	25,0	30/08/2013	28/08/2016	679.926	6	
22	14	61	51	RIO NEGRO	22	Chimpay - Villa Regina	Km 1050 - km 1112	5	62,0	31/08/2014	29/08/2016	180.000	0	
22	14	62	51	LA RIOJA	78	Pte Rio capayan - Famatina		5	12,0	31/08/2014	29/08/2016	25.000	0	
22	14	63	51	SGO DEL ESTERO	9	Autovia Sgo del Estero - Termas de Rio Hondo		8	65,0	31/08/2014	29/08/2017	300.000	0	
22	14	64	51	SANTA FE	33	Autopista Rufino - Rosario	Rufino (Km 535,29)- Acceso a San Eduardo (Km 607,92)	8	72,6	31/08/2014	29/08/2019	1.000.000	0	
22	14	64	52	SANTA FE	33	Autovía Rufino - Rosario. Secc II	Acceso a San Eduardo (km 607,92) - Acceso a Chovet (km 670,52)	8	62,6	31/08/2014	29/08/2017	259.687	0	
22	14	64	53	SANTA FE	33	Autovia Rufino - Rosario Secc III	Acceso a Chovet (km 607,52) - Acceso a Colonia Las Flores (km 732,37)	8	61,9	31/08/2014	29/08/2017	256.575	0	
22	14	64	54	SANTA FE	33	Autovía Rufino - Rosario Secc IV	Acceso a Las Flores (km 732,37) - Arroyo Ludueña (km 781,3)	8	48,9	31/08/2014	29/08/2017	202.978	0	
22	14	65	51	BUENOS AIRES	33	Bahía Blanca - Pigüé	Sección I: Camino a Ing. White (km 8,65) - Ea. Don Enrique (km 41,00)	8	32,5	31/08/2014	29/08/2017	190.000	0	
22	14	66	51	BUENOS AIRES	33	Bahía Blanca - Pigüé	Sección II: Ea. Don Enrique (km 41,00) - Río Sauce Chico (km 73,00)	8	32,0	31/08/2014	29/08/2017	190.000	0	
22	14	67	51	BUENOS AIRES	33	Bahía Blanca - Pigüé	Sección III: Río Sauce Chico (km 73,00) - A° Cochenleofu Chico (km 102,21)	8	28,9	31/08/2014	29/08/2017	170.000	0	
22	14	68	51	BUENOS AIRES	33	Bahía Blanca - Pigüé	Sección IV: A° Cochenleofu Chico (km 102,21) - Emp. R.P.N°67 (km 133,65)	8	31,4	31/08/2014	29/08/2017	180.000	0	
22	14	69	51	SAN JUAN	40	Va. Aberastain - San Juan	Km 3444,89 - km 3456,72	8	12,0	31/08/2014	29/02/2016	35.000	0	
22	14	70	51	SALTA	9	Acceso a la Ciudad de Salta		8		31/08/2014	29/08/2016	26.600	0	
22	14	71	51	LA PAMPA	35	Lte. Buenos Aires - Emp. R.P.N°1 (Bernasconi)	Km. 124,50 - Km. 146,00	5	21,5	01/09/2014	31/08/2015	34.822	1	
22	14	72	51	BUENOS AIRES	8	Autopista Pilar - Pergamino (Tramo: 1B)	Distribuidor RP N° 39 - RP N° 192 (Parada Robles) (km 69,2 - km 78,1)	8	8,4	25/11/2011	24/12/2013	316.526	6	
22	14	73	51	BUENOS AIRES	8	Autopista Pilar - Pergamino (Tramo 2)	A° Grivas (km 78,13) - A° de Giles (km 104,37)	8	26,2	21/02/2013	20/02/2015	370.772	6	
22	14	73	52	BUENOS AIRES	8	Autopista Pilar - Pergamino (Tramo 2 B)	A° Giles (km 104,37) Pr 25345,62 - Pte s/A° Gomez (km 116,99) Pr 8460	8	12,6	01/09/2014	30/08/2016	296.100	2	
22	14	74	51	BUENOS AIRES	8	Autopista Pilar - Pergamino (Tramo 3)	Pte s/A° Gomez (km 116,99) Pr 8460 - Pte s/A° Cahuane (km 143,10) Pr 34.587	8	26,1	31/08/2014	29/08/2016	312.127	0	
22	14	74	52	BUENOS AIRES	8	Autopista Pilar - Pergamino (Tramo 4)	A° Cahuane (km 143,10) - A° Helves (km 168,76)	8	25,7	31/08/2014	28/02/2017	306.747	0	
22	14	75	51	BUENOS AIRES	8	Autopista Pilar - Pergamino (Tramo 5)	Partido de Arrecifes A° Helves (km 168,76) - (km 183,76)	8	15,0	01/07/2014	29/06/2016	359.700	2	
22	14	75	52	BUENOS AIRES	8	Autopista Pilar - Pergamino (Tramo 6 A)	Todd - Fontezuela (km 168,76) - (km 198,76)	8	15,0	31/08/2014	29/08/2016	305.931	2	
22	14	75	53	BUENOS AIRES	8	Autopista Pilar - Pergamino (Tramo 6 B)	Todd - Fontezuela (km 198,76) - (km 213,76)	8	15,0	01/07/2014	29/06/2016	293.057	2	
22	14	76	51	BUENOS AIRES	8	Autopista Pilar - Pergamino (Tramo 5)	Vte. Pergamino desde Acc. a Fontezuela a fin de Autopista (212,9-237,5)	8	23,7	15/02/2013	16/08/2015	703.466	6	
22	14	77	51	CORDOBA	35	Lte. c/La Pampa - Int. R.P.N°27	Prog. km 505,67 - km 572,76	5	67,1	31/08/2014	30/08/2015	123.627	0	
22	14	78	51	CORDOBA	35	Int. R.P.N°27 - Int. R.N.N°8	Prog. 572,76 - km 708,55	5	135,8	31/08/2014	29/08/2016	272.490	0	
22	14	81	51	BUENOS AIRES	8	Ramal Pilar - Colectoras Frentistas		8		31/08/2014	30/08/2015	23.647	0	
22	14	82	51	BUENOS AIRES	A003	Ramal Tigre - 3° Carril + Banquinas		8		31/08/2014	29/08/2016	91.571	0	
22	14	83	51	LA RIOJA	40	Nonogasta - chilecito	Km 3870 - km 3875	5	2,5	31/08/2014	01/05/2015	40.000	0	
22	14	84	51	BUENOS AIRES	A001	Av. Lugones - Acceso Oeste	Km 0,00 - km 13,76	8	13,8	31/08/2014	29/08/2017	200.000	0	
22	14	86	51	CATAMARCA	38	Empalme R.P.N°9 (km 639,38) - Huacra (km 661,25)		8	21,9	31/08/2014	30/08/2015	131.280	0	
22	14	87	51	CATAMARCA	40	Paso externo Ciudad de Santa María	Punta Balasto - San José	8	25,0	31/08/2014	29/02/2016	250.000	0	
22	14	88	51	CATAMARCA	40	Paso externo Ciudad de Tinogasta	Km 1300,56 - km 1330,12	8	21,6	31/08/2014	29/08/2016	147.800	0	
22	14	89	51	CHUBUT	259	Trevelin - Límite con Chile	Km 39,16 - km 75,74	8	36,6	31/08/2014	29/08/2016	90.000	0	
22	14	90	51	CORRIENTES	S/N°	Defensa Costera Lavalle - Obra Complementaria al Pte. Goya - Reconquista		5	1,3	01/10/2014	30/09/2016	60.000	0	
22	14	91	51	ENTRE RIOS	136	Emp. R.P.N°20 - L. Int. Uruguay	Km 0,00 - km 42,42	5	42,4	31/08/2014	30/08/2015	42.000	0	
22	14	92	51	MENDOZA	40	Gran Mendoza - Acceso al Aeropuerto	Km 3296 - km 3305	17	9,0	31/08/2014	29/02/2016	20.000	0	
22	14	93	51	SANTA CRUZ	3	Cmte. Luis Piedrabuena - Emp. R.N.N°40	Km 2374,57 - km 2579,95	8	205,4	31/08/2014	29/02/2016	40.000	0	
22	14	94	51	SANTA CRUZ	40	Tapi Aike - Cancha Carrera		8		31/08/2014	29/08/2016	60.000	0	
22	14	95	51	SANTA FE	9 (Aut)	R.N.N°A012 - R.N.N°A008	Km 278,29 - km 288,47	8	10,2	31/08/2014	29/08/2016	250.000	0	
22	14	96	51	SANTA FE	34	R.N.N°A008 - R.N.N°A012	Km 1,40 - km 13,95	8	12,6	31/08/2014	29/08/2017	100.000	0	
22	14	97	51	SANTA FE	11	Capitán Bermudez - R.N.N°A012	Km 318,52 - km 326,23	8	7,7	31/08/2014	29/08/2016	90.000	0	
22	14	97	53	SANTA FE	11	Autovía Rosario - Oliveros	Seccion: II: A012 - Oliveros	8	26,0	31/08/2014	29/08/2016	260.000	0	
22	14	98	51	SANTA FE	178	Variante paso por Bigand	Km 87,27 - km 88,64	8	1,4	31/08/2014	30/08/2015	30.000	0	
22	14	99	51	SANTA FE	Aut 9	R.N.N°A008 - R.N.N°A012	Km 297 - km 314,10	8	17,1	31/08/2014	29/08/2017	50.000	0	

Total Mejoramiento y Reposición de Rutas Fase VII

21.828.893

CUADRO D
DIRECCIÓN NACIONAL DE VIALIDAD (PROYECTOS Y OBRAS AL 31/03/2014)

Pr	Sp	Py	Ob	Provincia	Ruta	Tramo	Sección	Tipo	Long.Km.	Inicio	Fecha Fin	Inversión Total (en miles \$)	Est	Obs
Mejoramiento y Reposición de Rutas Fase VIII														
22	15	1	51	CHUBUT	1S40	Limite con Río Negro - Emp. R.N.N°40	Lte. con Río Negro - El Maitén / Emp. R.P.N°70 - Emp. R.N.N°40	8	25,0	31/08/2014	29/08/2016	48.000	0	
22	15	2	51	BUENOS AIRES	3	Camino de Cintura (R.P.N°4) - R.P.N°21	Km 19,6000 - km 29,200	5	9,6	31/08/2014	29/08/2016	200.000	0	
22	15	3	51	BUENOS AIRES	3	Int. R.P. N°17 - Construcción de Distinto Nivel		8		31/08/2014	30/08/2015	30.000	0	
22	15	4	51	BUENOS AIRES	3	Int. R.P.N°6 - Construcción de Distinto Nivel		8		31/08/2014	29/08/2016	150.000	0	
22	15	5	51	TERRA DEL FUEGO	3	Ushuaia - Tolhuin		5	99,6	31/08/2014	29/08/2017	94.601	0	
22	15	6	51	SANTA FE	178	Villa Eloisa - R.P.N°65	Km 146,47 - km 206,81	5	60,3	31/08/2014	29/08/2016	177.000	0	
22	15	7	51	ENTRE RIOS	130	Emp. R.N.N°14 - Emp. R.P.N°20	Cruce por Villa Elisa	8	7,0	31/08/2014	29/08/2016	15.000	0	
22	15	8	51	SALTA	Vte RP 54	Tonono - Misión La Paz - Sección I	Tonono - km 37 (R.P.N°54 Curva de Juan)	8	21,0	31/08/2014	29/08/2016	43.334	0	
22	15	8	52	SALTA	P54	Tonono - Misión La Paz - Sección II	Km 37 (Curva de Juan) - Misión La paz	8	107,0	31/08/2014	29/08/2016	151.200	0	
22	15	9	51	BUENOS AIRES	3	San Miguel del Monte - Las Flores	Km 105 - km 187	8	82,0	31/08/2014	29/08/2018	1.000.000	0	
22	15	11	51	BUENOS AIRES	7	Autovía San Andres de Giles - Junín	Seccion: I	5	28,0	31/08/2014	29/08/2016	280.000	0	
22	15	11	52	BUENOS AIRES	7	Autovía San Andres de Giles - Junín Sección I		5	30,0	31/08/2014	29/08/2016	300.000	0	
22	15	11	53	BUENOS AIRES	7	Autovía San Andres de Giles - Junín Sección III		5	32,0	31/08/2014	28/02/2017	320.000	0	
22	15	11	54	BUENOS AIRES	7	Autovía San Andres de Giles - Junín Sección IV		5	33,0	31/08/2014	28/02/2017	330.000	0	
22	15	11	55	BUENOS AIRES	7	Autovía San Andres de Giles - Junín Sección V		5	32,0	31/08/2014	28/02/2017	320.000	0	
22	15	12	51	BUENOS AIRES	205	Autovía Emp. R.N.N°3 - Saladillo	Seccion: I	5	28,0	31/08/2014	29/08/2016	280.000	0	
22	15	12	52	BUENOS AIRES	205	Autovía Emp. R.N.N°3 - Saladillo Sección II		5	32,0	31/08/2014	28/02/2017	320.000	0	
22	15	12	53	BUENOS AIRES	205	Autovía Emp. R.N.N°3 - Saladillo Sección III		5	30,0	31/08/2014	29/08/2016	300.000	0	
22	15	12	54	BUENOS AIRES	205	Autovía Emp. R.N.N°3 - Saladillo Sección IV		5	30,0	31/08/2014	29/08/2016	300.000	0	
22	15	13	51	SANTA FE	34	Autovía: Int. R.P.N°65 - A/N R.N.N°19	Seccion: II	5	26,0	31/08/2014	29/08/2016	260.000	0	
22	15	13	52	SANTA FE	34	Autovía Int. R.P.N°65 - A/N R.N.N°19 Sección III		5	34,0	31/08/2014	28/02/2017	340.000	0	
22	15	13	53	SANTA FE	34	Autovía Int R.P.N°65 - A/N R.N.N°19	Seccion: IV	5	25,0	31/08/2014	29/08/2016	250.000	0	
22	15	13	54	SANTA FE	34	Autovía Int. R.P.N°65 - A/N R.N.N°19	Seccion: V	5	19,0	31/08/2014	29/08/2016	190.000	0	
22	15	14	51	CORDOBA	36	Autovía Córdoba - Río IV	Sección: I	5	25,0	31/08/2014	29/08/2016	250.000	0	
22	15	14	52	CORDOBA	36	Autovía Córdoba - Río IV Sección II		5	32,0	31/08/2014	28/02/2017	320.000	0	
22	15	14	53	CORDOBA	36	Autovía Córdoba - Río IV	Seccion: III	5	24,0	31/08/2014	29/08/2016	240.000	0	
22	15	14	54	CORDOBA	36	Autovía Córdoba - Río IV	Seccion: IV	5	28,0	31/08/2014	29/08/2016	280.000	0	
22	15	14	55	CORDOBA	36	Autovía Córdoba - Río IV	Seccion: V	5	28,0	31/08/2014	29/08/2016	280.000	0	
22	15	14	56	CORDOBA	36	Autovía Córdoba - Río - Sección VI		5	31,0	31/08/2014	29/08/2016	310.000	0	
22	15	14	57	CORDOBA	36	Autovía Córdoba - Río - Sección VII		5	33,0	31/08/2014	29/08/2016	330.000	0	
22	15	17	51	MISIONES	12	Santa Ana - San Ignacio	Seccion: II	5	16,0	31/08/2014	29/02/2016	300.000	0	
22	15	19	51	FORMOSA	81	Emp. R.N.N°95 - Estanislao del Campo		5	42,6	31/08/2014	30/08/2015	56.100	0	
22	15	19	52	FORMOSA	81	Estanislao del Campo - Las Lomitas		5	65,2	31/08/2014	29/02/2016	89.087	0	
22	15	19	53	FORMOSA	81	Las Lomitas - Pozo del Mortero		5	59,9	31/08/2014	29/02/2016	69.699	0	
22	15	19	54	FORMOSA	81	Pozo del Mortero - Ing. Juarez		5	103,4	31/08/2014	29/02/2016	131.067	0	
22	15	19	55	FORMOSA	81	Ing. Juarez - Lte. con Salta		5	49,1	31/08/2014	29/02/2016	71.658	0	
22	15	20	51	FORMOSA	86	Emp. R.P.N°22 - Emp. R.N.N°95		5	30,1	31/08/2014	30/08/2015	35.000	0	
22	15	21	51	SALTA	68	Obra Hidráulica en R.N.N°68 Cerrillos - La Merced y El Carril		5		31/08/2014	29/02/2016	165.000	0	
22	15	22	51	CATAMARCA	38	Doble Vía - Av. de Circunvalación - Miraflores		5	5,5	31/08/2014	30/08/2015	44.680	0	
22	15	23	51	CATAMARCA	38	Doble Vía - Av. de Circunvalación - Terminal de Omnibus		5	2,5	31/08/2014	30/08/2015	30.000	0	
22	15	24	51	SGO DEL ESTERO	64	Variante por las Sierras de Guasayan		5	25,0	31/08/2014	29/02/2016	100.000	0	
22	15	26	51	BUENOS AIRES	3	Autovía Las Flores - Azul Sección I		5	35,0	31/08/2014	28/02/2017	350.000	0	
22	15	26	52	BUENOS AIRES	3	Autovía Las Flores - Azul Sección II		5	35,0	31/08/2014	28/02/2017	350.000	0	
22	15	26	53	BUENOS AIRES	3	Autovía Las Flores - Azul Sección III	Sección III	5	40,0	31/08/2014	29/08/2017	400.000	0	
22	15	27	51	BUENOS AIRES	5	Autovía Emp. R.P.N°41 - Acceso a Bragado Sección I		5	35,0	31/08/2014	28/02/2017	350.000	0	
22	15	27	52	BUENOS AIRES	5	Autovía Emp. R.P.N°41 - Acceso a Bragado Sección II		5	35,0	01/10/2014	01/04/2017	350.000	0	
22	15	27	53	BUENOS AIRES	5	Autovía Emp. R.P.N°41 - Acceso a Bragado Sección III		5	42,0	31/08/2014	29/08/2017	420.000	0	
22	15	28	51	BUENOS AIRES	7	Autovía Junín - Limite con San Luis	Sección I	5	41,0	31/08/2014	29/08/2017	410.000	0	
22	15	28	52	BUENOS AIRES	7	Autovía Junín - Limite con San Luis	Sección II	5	40,0	31/08/2014	29/08/2017	400.000	0	

CUADRO D
DIRECCIÓN NACIONAL DE VIALIDAD (PROYECTOS Y OBRAS AL 31/03/2014)

Pr	Sp	Py	Ob	Provincia	Ruta	Tramo	Sección	Tipo	Long.Km.	Inicio	Fecha Fin	Inversión Total (en miles \$)	Est	Obs
22	15	28	53	BUENOS AIRES	7	Autovía Junín - Límite con San Luis	Sección III	5	36,0	31/08/2014	28/02/2017	360.000	0	
22	15	28	54	SANTA FE	3	Autovía Junín - Límite con San Luis		5	35,0	31/08/2014	29/08/2017	340.000	0	
22	15	28	55	INTERPROVINCIAL	7	Autovía Junín - Límite con San Luis	Sección V	5	41,0	31/08/2014	29/08/2017	410.000	0	
22	15	28	56	CORDOBA	7	Autovía Junín - Límite con San Luis	Sección VI	5	38,0	31/08/2014	29/08/2017	380.000	0	
22	15	28	57	CORDOBA	7	Autovía Junín - Límite con San Luis	Sección VII	5	33,0	31/08/2014	28/02/2017	330.000	0	
22	15	28	58	CORDOBA	7	Autovía Junín - Límite con San Luis	Sección VIII	5	34,0	31/08/2014	28/02/2017	340.000	0	
22	15	28	59	CORDOBA	7	Autovía Junín - Límite con San Luis	Sección IX	5	28,0	31/08/2014	29/08/2016	280.000	0	
22	15	28	60	CORDOBA	7	Autovía Junín - Límite con San Luis	Sección X	5	29,0	31/08/2014	29/08/2016	290.000	0	
22	15	28	61	CORDOBA	7	Autovía Junín - Límite con San Luis	Sección XI	5	38,0	31/08/2014	29/08/2017	380.000	0	
22	15	29	51	SALTA	9	Lte. c/ Tucuman - Metan	R.de los Cortaderos-Km.1408-A.San Martin-Km.1419,5-FFCC Gral.Belgrano-Km. 1426,5	5	0,4	31/08/2014	29/08/2016	40.000	0	
22	15	30	51	CORDOBA	8	Autovía Santa Catalina (Est. Holmberg) - Villa Mercedes SI	Sección I	8	34,0	31/08/2014	28/02/2017	340.000	0	
22	15	30	52	CORDOBA	8	Autovía Santa Catalina (Est. Holmberg) - Villa Mercedes SII	Sección II	8	35,0	31/08/2014	28/02/2017	350.000	0	
22	15	30	53	INTERPROVINCIAL	8	Autovía Santa Catalina (Est. Holmberg) - Villa Mercedes SIII	Sección III	8	41,0	31/08/2014	29/08/2017	410.000	0	
22	15	31	51	MENDOZA	40	Acceso Norte a Mendoza	Heroes de Malvinas - Av. Monteagudo	5	3,5	31/08/2014	29/08/2016	60.000	0	
22	15	32	51	INTERPROVINCIAL	9	Autovía Termas de Río Hondo - Emp. Ex R.N.Nº9	Sección I	5	41,0	31/08/2014	29/08/2017	410.000	0	
22	15	32	52	TUCUMAN	9	Autovía Termas de Río Hondo - Emp. Ex R.N.Nº9 - SII		5	29,0	31/08/2014	29/08/2016	290.000	0	
22	15	33	51	CORRIENTES	12	Autovía Riachuelo - Paso de la Patria		5	38,0	31/08/2014	28/02/2017	380.000	0	
22	15	34	51	SAN JUAN	150	Túnel Internacional Paso de Agua Negra		5	13,1	31/08/2014	28/08/2022	3.600.000	0	
22	15	35	51	MENDOZA	7	Autovía Emp. R.N.Nº40 - Uspallata SI		5	34,0	31/08/2014	28/02/2017	340.000	0	
22	15	35	52	MENDOZA	7	Autovía Emp. R.N.Nº40 - Uspallata SIII		5	28,0	31/08/2014	29/08/2016	280.000	0	
22	15	35	53	MENDOZA	7	Autovía Emp. R.N.Nº40 - Uspallata	Sección: II	8	25,0	31/08/2014	29/08/2016	250.000	0	
22	15	36	51	BUENOS AIRES	9	Ramal Pilar Acceso Norte	Av. De los Constituyentes - Av. Patricios Argentinas	8	1,5	31/08/2014	29/02/2016	22.000	0	
22	15	37	51	NEUQUEN	242	Paso Pino Hachado		8	1,0	31/08/2014	30/08/2015	32.000	0	
22	15	38	51	RIO NEGRO	A026	Construcción de Accesos y Enlaces en la localidad de San Antonio Oeste		8	6,0	31/08/2014	29/02/2016	159.657	0	
22	15	42	51	BUENOS AIRES	7	Luján - San Andrés de Giles	Paso por San Andres de Giles	8		31/08/2014	29/08/2016	200.000	0	
22	15	43	51	MENDOZA	40	Tunuyán - Mendoza	Anchoris - RP N° 2 (Calle Azcuena)	8	30,0	31/08/2014	29/08/2017	100.000	0	
22	15	44	51	RIO NEGRO	22	Río Colorado - Choele Chol	Río Colorado - Empalme Ruta Nacional N° 251	8	28,1	31/08/2014	29/08/2017	300.000	0	

Total Mejoramiento y Reposición de Rutas Fase VIII

22.505.083

Mejoramiento y Reconstrucción en Puentes Fase II

22	16	1	51	CATAMARCA	40	Emp.R.N. N° 60 - Belen - Pte. s/Río la totora		8	22,0	31/08/2014	30/08/2015	24.000	0	
22	16	2	51	CORDOBA	35	Vicuña Makena - Emp. R.N. N° 8, Pte. s/ A° El Gato	Km. 670,07	8	1.200,0				12	
22	16	3	51	MISIONES	14	Puente S/ A° Liso	Km. 811,54	8	59,0	01/10/2014	30/09/2015	30.000	0	
22	16	4	51	SALTA	50	Oran - Lte. C/ bolivia - Pte. S/ Río Pescado	Km. 42	8	310,7	31/08/2014	29/08/2017	35.000	0	
22	16	5	51	SANTA FE	S/N°	Puente Santa Fe - Parana		8	3.000,0	31/08/2014	29/08/2017	1.100.000	0	
22	16	6	51	SALTA	68	Cafayate - Talapampa	Río Santa Maria - Km 9,31	8	150,0	31/08/2014	29/08/2016	80.000	0	
22	16	7	51	JUJUY	9	San Pedro - Calilegua		8	1.200,0	31/08/2014	29/08/2016	50.000	0	
22	16	8	51	SANTA FE	9	Emp. RN N° A012 - Emp. RN N° A008	Puente sobre Arroyo Saladillo	8		31/08/2014	29/02/2016	45.000	0	
22	16	9	51	MISIONES	12	Arroyo Piray Mini - Km 1549,52		8	87,0	31/08/2014	29/02/2016	36.415	0	
22	16	10	51	MISIONES	105	Arroyo Pindapoy Grande - Km 14,47		8	122,0	31/08/2014	29/02/2016	35.100	0	

Total Mejoramiento y Reconstrucción en Puentes Fase II

1.435.515

Total Construcciones

126.926.531

CONTRATOS DE RECUPERACION Y MANTENIMIENTO

Contratos de Recuperación y Mantenimiento I C.Re.Ma. I

26	1	35	51	RIO NEGRO	258-237	Malla 114 - Río Negro	Bariloche - Lte. c/Chubut-Lte. c/Neuquén- Entrada a Bariloche	13	141,9	01/04/1998	31/12/2013	46.912	6	
26	1	41	51	BUENOS AIRES	228	Malla 211 - Buenos Aires	Emp. R.P.N° 83 - Emp. R.N.N°3	13	139,9	04/03/1998	29/12/2012	50.233	7	
26	1	46	51	ENTRE RIOS	127	Malla 506 - Entre Ríos	Emp. R.N.N° 12 - Emp. R.N.N° 14 y 119	13	259,2	03/10/1997	29/01/2011	50.954	7	
26	1	47	51	BUENOS AIRES	3	Malla 208 - Buenos Aires	Acceso L. U3 - Emp. R.P.Ex R.N.N°3	13	258,3	05/11/1997	02/12/2009	38.681	7	
26	1	54	51	NEUQUEN	22	Malla 111 - Neuquén	Arroyito - Acceso a Zapala	13	134,7	31/10/1997	27/12/2010	36.825	7	
26	1	66	51	RIO NEGRO	3	Malla 120 - Río Negro - Buenos Aires	Emp. R.N.N° Ex 3 - Emp. R.N.N°251	13	180,2	23/02/1998	20/10/2012	56.168	7	

CUADRO D
DIRECCIÓN NACIONAL DE VIALIDAD (PROYECTOS Y OBRAS AL 31/03/2014)

Pr	Sp	Py	Ob	Provincia	Ruta	Tramo	Sección	Tipo	Long.Km.	Inicio	Fecha Fin	Inversión Total (en miles \$)	Est	Obs
----	----	----	----	-----------	------	-------	---------	------	----------	--------	-----------	-------------------------------	-----	-----

Total Contratos de Recuperación y Mantenimiento C.Re.Ma. I

279.773

Contratos de Recuperación y Mantenimiento C.Re.Ma. II

26	2	24	51	NEUQUEN	405	Malla 131 - Neuquen	Catan Lil - Collon Cura	13	104,5	01/12/2004	29/12/2013	76.763	6	
26	2	37	51	FORMOSA	81	Malla 338 - Formosa	Emp.RN N° 95 - Las Lomitas / Emp. R.N.N°81 - Villa General Güemes	13	171,0	01/01/2005	30/12/2009	55.138	7	
26	2	68	51	LA PAMPA	35	Malla 116 A - La Pampa - Buenos Aires	Bahia Blanca (Sal.) - Lte. c/La Pampa / Lte. c/Bs.As. - Emp. R.P.N° 1 (D)	13	138,0	01/03/2005	30/03/2010	46.060	8	
26	2	69	51	LA PAMPA	35	Malla 116 B - La Pampa	Emp. R.P.N° 1 (D) - Est. Los Manantiales	13	114,0	01/11/2005	29/11/2014	74.331	6	
26	2	70	51	LA PAMPA	35	Malla 117 A - La Pampa	Est. Los Manantiales - Emp. R.P.N°10	13	111,3	01/05/2005	29/08/2010	74.804	7	
26	2	78	51	TUCUMAN	60-157	Malla 408 A - Catamarca - Sgo del Estero - Tucuman	Lte.c/ Córdoba - Emp. R.N.N°157 / Emp. R.N.N°60 - Acceso a Frias	13	117,1	01/02/2005	29/01/2014	48.572	6	A
26	2	80	51	CATAMARCA	60	Malla 408 C - Catamarca	Emp. R.N.N°157 - Emp. R.N.N°38	13	171,9	02/05/2005	29/04/2012	57.584	7	
26	2	94	51	BUENOS AIRES	33	Malla 215 - Buenos Aires	Emp. R.N.N°5 - Est. El Recreo	13	69,2	01/03/2005	29/06/2011	45.112	7	
26	2	95	51	BUENOS AIRES	33	Malla 216 A - Buenos Aires	Estancia El Recreo - Estancia El Mate	13	72,8	01/04/2005	30/03/2010	43.736	7	
26	2	97	51	LA PAMPA	35-188	Malla 117 B - La Pampa	Emp. R.P.N°10 - Lte. c/Cordoba / Emp.R.N.N° 35 - Acc. Quetrequen	13	158,3	01/04/2005	29/05/2014	70.883	6	
26	2	98	51	BUENOS AIRES	33	Malla 216 B - Buenos Aires	Estancia El Mate - Emp. R.N.N°7	13	71,9	01/03/2005	30/05/2011	41.217	7	

Total Contratos de Recuperación y Mantenimiento C.Re.Ma. II

634.200

Contratos de Recuperación y Mantenimiento C.Re.Ma. III

26	3	1	51	SANTA FE	95	Malla 209 B - Santa Fe	Emp. R.P. Secundaria N°286 - Lte. con Sta Fe/ Chaco	13	79,0	31/08/2014	29/08/2019	43.116	0	
26	3	2	51	ENTRE RIOS	12-136	Malla 509 - Entre Rios	Emp.R.N.N° 14 - Galarza -	13	151,8	01/01/2005	30/12/2010	49.745	7	
26	3	3	51	ENTRE RIOS	18	Malla 513 A - Entre Rios	Emp. R.P.N°32 - Emp. R.P.N°20	13	90,3	01/01/2005	30/12/2009	43.010	7	
26	3	5	51	RIO NEGRO	22-151	Malla 103 - Rio Negro	Allen - Acc. a Cipolletti / Acc. a Cipolletti - Lte. c/La Pampa	13	163,0	15/01/2005	13/02/2010	49.956	7	
26	3	6	51	CHUBUT	259-40	Malla 113 - Chubut	Lte.c/Rio Negro - Emp. R.N.N°259	13	149,2	15/11/2014	13/11/2019	196.473	1	
26	3	7	51	SAN LUIS	146-147	Malla 301 - San Luis	Emp. R.N.N°20 - Emp.R.N.N°147 / Emp.RNN° 7 - Emp. R.N.N°20	13	235,8	01/02/2005	29/01/2014	62.619	6	
26	3	8	51	SAN LUIS	188	Malla 129 - La Pampa - San Luis	Acceso a Quetrequen - Emp. R.P.N° 3	13	129,4	01/09/2005	29/09/2012	43.827	7	
26	3	9	51	SANTA FE	178-177	Malla 205 - Santa Fe - Buenos Aires	Pergamino - Emp. R.P.N°65 / Emp. R.P.N°21 - Alto Nivel RN.N°9	13	172,2	01/07/2008	29/06/2014	222.293	6	A
26	3	10	51	MENDOZA	7	Malla 330 - Mendoza	Emp. R.N.N°405 - Lte. c/ Chile	13	182,5	02/01/2007	30/01/2014	151.383	6	A
26	3	11	51	SAN JUAN	40N-A014-20	Malla 332 - San Juan	Lte.c/Mendoza - San Juan / Acceso Sur/Norte/Este Avda. Circ. San Juan	13	105,0	02/05/2005	29/11/2010	65.677	8	
26	3	12	51	SGO DEL ESTERO	9	Malla 402 B - Santiago del Estero	Río Saladillo (Puente) - Santiago del Estero (Entrada)	13	120,9	01/01/2006	30/11/2011	61.690	7	
26	3	13	51	JUJUY	9-66-IV66	Malla 404 - Jujuy - Salta	R.Vaqueros-Lte.c/Jujuy/Lte.c/Salta-R.Yala/Emp.R.9-Emp.R.34/Emp.R.66-Emp.R.34	13	148,9	01/10/2005	29/09/2010	56.568	8	
26	3	14	51	SGO DEL ESTERO	64	Malla 407 - Sgo del Estero - Catamarca - Tucuman	Santiago del Estero - Emp. R.N.N°38	13	151,9	01/08/2005	30/08/2011	55.507	7	
26	3	15	51	TUCUMAN	157	Malla 408 D - Tucuman - Sgo del Estero	Acceso a Frias - Emp. R.P.N°329	13	128,0	01/04/2005	30/03/2011	44.771	8	
26	3	16	51	ENTRE RIOS	12-131	Malla 513 B - Entre Rios	Km 333,49 - Emp. R.P.N°32 / Emp R.P.N°11 - Emp. R.N.N°12	13	99,9	01/03/2005	29/03/2014	75.544	6	A
26	3	17	51	SANTA CRUZ	3-281	Malla 101 B - Santa Cruz	Prog. 1970,32 - Prog. 2026 / Puerto Deseado - Emp. R.N.N°3	13	180,1	31/08/2014	29/08/2019	81.023	0	
26	3	20	51	LA PAMPA	152-143	Malla 104 - La Pampa	El Carancho - Chacharramendi / Emp. R.N.N°35 - El Carancho	13	128,5	02/01/2006	30/12/2013	62.920	6	
26	3	21	51	RIO NEGRO	22	Malla 108 A - Rio Negro	Chimpay - Allen	13	146,5	01/05/2005	29/04/2010	52.487	7	
26	3	22	51	NEUQUEN	231-237-405	Malla 109 - Neuquen	Emp.R.N.N°405-Lte. c/Chile/A°La Teresa-Emp.R.N.N°405 / Emp.R.N.N°237-Lte.c/Rio Negro	13	291,2	01/02/2005	29/01/2014	162.973	6	
26	3	23	51	LA RIOJA	38-79	Malla 207/304 - La Rioja - Cordoba	Acc. Dique Cruz del Eje-Chemical / Emp. R.P.N°31-Esperanza de Los Cerrillos	13	324,7	01/07/2005	30/07/2010	49.034	7	
26	3	24	51	SAN JUAN	20 - 141	Malla 302 - San Juan	Lte. c/San Luis - San Juan / Lte. c/La Rioja - Emp. R.N.N°20	13	286,1	01/06/2005	29/06/2014	63.300	6	A-L
26	3	25	51	MENDOZA	143-144-146	Malla 312 - Mendoza	Lte.c/La Pampa-Carmensa/S.Rafael-Emp.R.N.N°405/Pte.s/R.Diamante-Emp.R.N.N°143	13	223,3	01/03/2005	26/02/2014	90.481	6	A
26	3	26	51	SGO DEL ESTERO	9	Malla 402 A - Sgo. del Estero	Lte. c/Córdoba - Río Saladillo	13	96,7	01/07/2005	29/06/2011	47.776	7	
26	3	27	51	CORRIENTES	123	Malla 507 - Corrientes	Emp. R.N.N°14 - km 139	13	108,2	30/04/2008	29/05/2014	81.729	6	A-L
26	3	28	51	SANTA CRUZ	3	Malla 105 - Santa Cruz	Prog. 2026 - Gran Bajo de San Julian	13	277,4	31/08/2014	29/08/2019	184.410	0	
26	3	29	51	RIO NEGRO	250	Malla 123 A - Rio Negro	Emp. R.N.N°3 - km 112,78	13	112,8	01/09/2007	29/08/2014	81.250	6	
26	3	30	51	NEUQUEN	234	Malla 133	Emp. R.N.N°40 - Pichi Trafal y nuevo puente s/Rio Alumine	13	123,0	01/10/2007	28/09/2014	92.305	6	A
26	3	31	51	SANTA FE	95-98	Malla 209 C - Santa Fe	Emp. R.P.N°2 - Emp. R.P.N°286 / Prog. 123 - Tostado	13	160,9	01/09/2011	29/10/2016	268.581	6	A-L
26	3	32	51	CORDOBA	35	Malla 212 - Cordoba	Lte. c/La Pampa - Emp. R.N.N°8	13	203,3	01/10/2013	29/09/2018	234.188	6	
26	3	33	51	CORDOBA	158	Malla 230	San Francisco - Villa María	13	208,8	15/11/2014	13/11/2019	192.507	1	
26	3	34	51	SGO DEL ESTERO	34	Malla 431 - Sgo. del Estero/Salta/Tucuman	La Banda - Rosario de la Frontera	13	251,9	03/04/2007	31/03/2014	234.141	6	
26	3	35	51	TUCUMAN	38	Malla 437	Lte. c/Catamarca - Emp R.N.N°9 - San Miguel de Tucumán	13	145,7	01/05/2006	28/04/2014	120.950	6	A-L
26	3	36	51	CATAMARCA	38	Malla 441 - Catamarca	El Portezuelo - Lte. con Tucumán	13	66,1	01/01/2008	28/02/2013	96.147	8	

CUADRO D
DIRECCIÓN NACIONAL DE VIALIDAD (PROYECTOS Y OBRAS AL 31/03/2014)

Pr	Sp	Py	Ob	Provincia	Ruta	Tramo	Sección	Tipo	Long.Km.	Inicio	Fecha Fin	Inversión Total (en miles \$)	Est	Obs
26	3	37	51	CORRIENTES	119	Malla 532	Emp. R.N.N°123	13	109,3	15/11/2014	13/11/2019	95.655	1	
26	3	38	51	CHUBUT	40-259	Malla 632 - Chubut	Emp. R.N.N°259 - La Paulina (D)	13	159,6	01/09/2007	29/09/2012	142.225	7	
26	3	39	51	NEUQUEN	22-237	Malla 106 - Neuquen	Plottier - Arroyito / Arroyito - A° La Teresa	13	195,4	01/03/2008	30/05/2014	118.102	6	
26	3	40	51	CHUBUT	3	Malla 107 A - Chubut	Acceso Malaspina - prog. 1817,55	13	117,7	01/08/2009	30/07/2014	104.159	6	
26	3	41	51	RIO NEGRO	22-250	Malla 108 B - Rio Negro	Emp. R.N.N°251-Chimpay y Pomona / km258,84 - Emp.R.N.N°22	13	192,1	30/05/2010	26/02/2015	156.629	6	A-L
26	3	42	51	BUENOS AIRES	226	Malla 201 A - Buenos Aires	Emp. R.P.N°65 - Acceso a Larramendy	13	112,8	15/11/2014	13/11/2019	118.520	1	
26	3	43	51	BUENOS AIRES	226	Malla 201 B - Buenos Aires	Acceso a Larramendy - Emp. R.N.N°33	13	104,9	15/11/2014	13/11/2019	110.059	1	
26	3	44	51	BUENOS AIRES	22-229-249	Malla 206 - Buenos Aires	Emp. R.N.N°3-Pte.S/Río Colorado / A/N R.N.N°3 B°Mirasol-P.Alta / Emp.R.N.N°3-Emp.R.N.	13	167,8	01/11/2009	30/10/2014	163.773	6	A-L
26	3	45	51	SAN LUIS	146	Malla 305 - San Luis - Mendoza	Emp R.N.N°7 - Pte. sobre Río Diamante	13	211,2	01/08/2007	29/07/2014	76.215	6	
26	3	46	51	SALTA	51-68	Malla 401 B - Salta	El Aybal - Campo Quijano / Talapampa - Río Ancho (Pte)	13	109,5	01/09/2009	30/08/2014	121.409	6	
26	3	47	51	MISIONES	14	Malla 504 - Misiones	Lte. c/Corrientes - Campo Grande	13	125,9	01/02/2008	01/03/2014	136.424	6	
26	3	47	52	MISIONES	14	Malla 539	Campo Grande - Emp. R.P.N°20	13	134,7	01/05/2008	30/05/2014	142.685	6	
26	3	48	51	FORMOSA	81	Malla 505 - Formosa	Emp. R.N.N°11 - Emp. R.N.N°95	13	181,4	30/04/2008	28/04/2014	100.964	6	A-L

Total Contratos de Recuperación y Mantenimiento C.Re.Ma. III

5.005.200

Contratos de Recuperación y Mantenimiento C.Re.Ma. IV

26	4	1	51	NEUQUEN	40S	Malla 130 - Neuquen	Zapala - Catan Lil	13	133,7	01/03/2014	28/02/2019	141.165	3	
26	4	2	51	LA PAMPA	143-151-V143	Malla 132 - La Pampa	Emp. R.N.N°151 - Lte. con Mendoza / Lte. con Río Negro - Emp. R.N.N°143	13	114,1	30/05/2010	28/05/2015	263.729	6	A-L
26	4	4	51	MENDOZA	143	Malla 313 A	Km 550,00 - Salto de Las Rosas	13	113,0	31/03/2007	28/05/2014	65.307	6	A-L
26	4	5	51	MENDOZA	143-40S	Malla 313 B - Mendoza	Salto de Las Rosas - Emp. R.N.N°40S / Emp. R.P.N°88 - Emp. R.N.N°143	13	145,8	01/08/2006	29/07/2014	70.691	6	A
26	4	6	51	MENDOZA	40 - 144	Malla 334 - Mendoza	Empalme R.N.N°144 - Malargüe	13	110,3	01/09/2012	30/08/2017	104.350	6	A
26	4	7	51	ENTRE RIOS	12-18	Malla 533 - Entre Rios	Emp. R.N.N°131 - Emp. R.N.N°127 / Emp. R.N.N°12 - Emp. R.N.N°32	13	133,3	31/05/2007	28/06/2014	112.468	6	A-L
26	4	8	51	CORRIENTES	14	Malla 534 - Corrientes	Guaivirai - Cuay Grande	13	103,7	01/07/2007	28/09/2014	89.726	6	A-L
26	4	9	51	TIERRA DEL FUEGO	3	Malla 603 - Tierra del Fuego	Comienzo Pavimento - Fin Pavimento	13	183,8	01/10/2007	28/11/2014	133.441	6	
26	4	11	51	CORRIENTES	14-122-123	Malla 501 - Corrientes - Yapeyu	Emp. R.N.N°117- Emp.R.P.N°155- km139,00- Emp. R.N.N°14-Emp. R.N.N°14-Yapeyú	13	144,7	01/08/2006	29/08/2014	82.108	6	A
26	4	12	51	ENTRE RIOS	127	Malla 506	Emp. R.N.N°12 - Emp. R.N.N°14 y 19	13	261,2	15/11/2014	13/11/2019	210.262	1	
26	4	14	51	JUJUY	9	Malla 432 - Jujuy	Emp. R.N.N°52 - La Quiaca	13	220,3	01/12/2007	28/01/2014	133.053	6	A-L
26	4	15	51	TUCUMAN	40N	Malla 435 - Catamarca - Tucuman	Río Las Cuevas - Límite con Salta	13	139,2	15/11/2014	13/11/2019	47.223	1	
26	4	17	51	CATAMARCA	60	Malla 440 - Catamarca	Tinogasta - Lte.c/Chile	13	236,1	31/08/2014	29/08/2019	106.245	0	
26	4	18	51	FORMOSA	86	Malla 531	Emp. R.N.N°11 - Emp. R.N.N°22 / Emp. R.N.N°95 - Fin Pavimento	13	171,0	01/11/2010	30/10/2015	162.511	6	A
26	4	19	51	CORRIENTES	12	Malla 535	Lte.c/Entre Ríos - Acceso a Maruchas	13	113,9	15/11/2014	13/11/2019	114.700	1	
26	4	20	51	SANTA CRUZ	3	Malla 101 A - Santa Cruz	Lte. con Chubut - Prog. 1909,89 / Prog. 1913,01 - Prog. 1971,77	13	115,3	31/08/2014	29/08/2019	50.117	0	
26	4	21	51	CHUBUT	3-26	Malla 107 B - Chubut	Prog. 1818 - Lte.c/Santa Cruz / Emp. R.N.N°3 - Emp.R.P.N°20	13	135,5	01/11/2007	29/11/2014	137.802	6	A-L
26	4	22	51	NEUQUEN	22	Malla 111 - Neuquen	Arroyito - Acceso a Zapala	13	134,7	25/12/2010	23/12/2015	105.539	6	A
26	4	23	51	BUENOS AIRES	3-A026-A025	Malla 120 - Buenos Aires - Río Negro	Emp. R.P. Ex R.N.N°3 - Lte. con Río Negro/ Emp. R.N.N°3 - Puerto San Antonio Oeste	13	202,6	15/06/2012	13/06/2017	177.187	6	
26	4	25	51	BUENOS AIRES	3	Malla 208 - Buenos Aires	Acceso a Colonia Los Alamos - Lte. con Río Negro	13	153,2	01/01/2010	01/03/2015	168.089	6	A
26	4	26	51	SANTA FE	98	Malla 209 A	Emp. R.N.N°11 - Prog. 123	13	123,4	15/11/2014	13/11/2019	70.000	1	
26	4	27	51	NEUQUEN	40S	Malla 135 - Neuquen	Lte.c/Mendoza - Las Lajas	13	278,0	31/08/2014	29/08/2019	125.100	0	
26	4	28	51	NEUQUEN	40S-242	Malla 136 - Neuquen		13	114,5	31/08/2014	29/08/2019	148.269	0	
26	4	29	51	LA RIOJA	38-74-40N	Malla 309	Chemical - Emp. R.N.N°74 / Patquia - Emp. R.N.N°40N	13	300,8	01/07/2006	28/06/2014	107.226	6	
26	4	30	51	SALTA	40N-68	Malla 401 A - Salta	Lte. con Salta - San Carlos (Dársena) / Emp. R.N.N°40 N - Talapampa	13	146,3	01/11/2010	30/12/2015	150.000	6	A-L
26	4	31	51	CHACO	89	Malla 405 A - Chaco - Santiago del Estero	Emp. R.P.N°13 (Prov. del Chaco) - km 386 (Prov. de Santiago del Estero)	13	122,8	01/09/2009	30/10/2014	185.086	6	
26	4	32	51	SALTA	34-50	Malla 406 - Salta - Jujuy	San Pedro de Jujuy - Lte. con Salta / Lte. con Jujuy - Emp. R.N.N°50	13	205,1	01/06/2008	30/07/2014	183.302	6	
26	4	33	51	ENTRE RIOS	12	Malla 502 - Entre Rios	Emp. R.N.N°127 - Lte. con Corrientes	13	146,8	30/04/2008	28/04/2014	169.453	6	A-L
26	4	34	51	CORRIENTES	14-120	Malla 503 - Corrientes	Cuay Grande - Lte. con Misiones/ Emp. R.N.N°14 - Emp. R.N.N°12/ Acceso a Yacyreta	13	194,5	01/10/2011	28/09/2016	316.240	6	A
26	4	35	51	ENTRE RIOS	130	Malla 510 - Entre Rios	Emp. R.N.N°14 - Villaguay	13	82,0	01/06/2011	29/07/2016	89.788	6	A
26	4	36	51	BUENOS AIRES	228	Malla 211 - Buenos Aires	Emp. R.P.N°86 - Emp. R.N.N°3	13	139,6	01/01/2013	30/12/2017	188.409	6	
26	4	37	51	CHACO	89	Malla 536-I	Emp. R.N.N°16 - Emp. R.P.N°13	13	88,4	01/04/2008	30/03/2014	129.085	6	A
26	4	38	51	CHACO	95	Malla 537-I	Tres Isletas- Pte. Gral. Lavalle	13	120,0	31/08/2014	29/08/2019	54.000	0	
26	4	39	51	CHUBUT	25	Malla 630 - I	Las Plumas - Emp. R.N.N°40 (TEKA)	13	214,7	01/10/2012	29/09/2017	258.529	6	

CUADRO D
DIRECCIÓN NACIONAL DE VIALIDAD (PROYECTOS Y OBRAS AL 31/03/2014)

Pr	Sp	Py	Ob	Provincia	Ruta	Tramo	Sección	Tipo	Long.Km.	Inicio	Fecha Fin	Inversión Total (en miles \$)	Est	Obs
26	4	41	51	CORDOBA	60	Malla 233	Emp. R.N.N°9 - Lte. c/ Catamarca	13	154,1	31/08/2014	29/08/2019	69.354	0	
26	4	42	51	LA RIOJA	38-75	Malla 303 - La Rioja	Emp. R.N.N°74 - Lte. con Catamarca /La Rioja - Aminga	13	237,9	01/08/2006	30/07/2011	64.742	7	
26	4	43	51	MENDOZA	7-40	Malla 336 - I	San Martín - Lte. c/San Juan	13	122,0	31/08/2014	29/08/2019	56.174	0	
26	4	44	51	MENDOZA	142	Malla 331 - I	Gustavo Andre - Emp. R.N.N°20	13	78,0	31/08/2014	29/08/2019	70.038	0	
26	4	45	51	RIO NEGRO	40	Malla 114	Lte. c/Neuquén - Lte. c/Chubut	13	144,4	01/03/2014	27/02/2019	174.998	2	
26	4	46	51	RIO NEGRO	251	Malla 140	Emp. R.N.N°251- Pasaje a Verde- Emp. R.N.N°250- Emp. R.N.N° 3	13	119,3	24/09/2010	22/09/2015	181.238	6	
26	4	48	51	CHUBUT	40	Malla 634	La Paulina (D)- Emp. R.P.N°20	13	79,0	01/04/2013	30/05/2018	277.001	6	
26	4	51	51	LA PAMPA	154	Malla 115	Emp. R.N.N°35 - Emp. R.N.N°22	13	137,0	01/11/2014	30/10/2019	61.542	0	
26	4	52	51	LA RIOJA	79-141	Malla 311	Lte. c/San Luis - Emp. R.P.N°31; Emp. R.N.N°79 - Lte. c/San Juan	13	282,5	31/12/2007	28/01/2013	68.544	7	
26	4	53	51	LA RIOJA	40-60-75	Malla 403	Emp. R.N.N°60 - Río Agua Clara / Aimagasta (S) - Acc. a Tinogasta	13	242,2	01/11/2011	29/10/2016	270.203	6	A
26	4	54	51	LA RIOJA	76-150	Malla 308	Emp. R.N.N°150 - Vinchina / Patquia - Portezuelo	13	218,9	01/12/2011	28/01/2017	338.819	6	
26	4	56	51	ENTRE RIOS	RP6 RP39	Malla 513 C - Entre Rios	R.P.N°6 A° Altamirano - Gral. Galarza/R.P.N°39 Nogoya - Emp. R.P.N°6	13	86,0	01/07/2006	28/06/2014	55.881	6	A-L
26	4	60	51	SALTA	34	Malla 434	Emp. R.N.N°50 - Lte. c/Bolivia	13	56,8	30/11/2007	28/06/2014	180.000	6	A-L
26	4	61	51	SAN LUIS	20-79	Malla 307	Acc. Quines - Lte. c/San Juan / Acc. Quines - Lte. c/La Rioja	13	187,8	31/10/2008	29/10/2014	95.244	6	
26	4	66	51	MENDOZA	188	Malla 314	Emp. R.P.N°3 - Acc. a Colonia Alvear	13	161,5	01/05/2011	28/04/2016	95.545	6	
26	4	69	51	SAN JUAN	40	Malla 306 - Chimbass - San Roque	Km 3429,78 - km 3568,79	13	141,5	01/11/2014	30/10/2019	40.000	0	
26	4	70	51	SAN JUAN	40-150	Malla 339: Huaco - Lte.c/La Rioja/Emp.RN N°40 -Arrequeintin	Km 3608,95 - 3671,26 - km 223,15 - 333,16	13	172,3	15/11/2014	13/11/2019	40.000	1	
26	4	71	51	CHUBUT	26-40	Malla 635	Emp. Ex R.P.N°20 - Emp. R.N.N°40 / Río Mayo - Acceso a Facundo	13	175,3	15/11/2014	13/11/2019	230.000	1	
26	4	72	51	LA PAMPA	151	Malla 137	Lte. c/Río Negro - Emp. R.P.N°14	13	119,8	15/11/2014	13/11/2019	189.900	1	
26	4	73	51	BUENOS AIRES	3	Malla 234	Acceso Ascasubi - Emp. Ex R.N.N°3	13	124,7	30/11/2007	28/12/2014	135.348	6	
26	4	74	51	CHACO	95	Malla 508	Km 941,20 - km 1078,00	13	130,4	01/11/2011	29/12/2016	144.145	6	A
26	4	76	51	RIO NEGRO	251-3	Malla 139	Emp. R.N.N°250 - Emp. R.N.N°3 / Emp. R.N.N°251	13	253,7	01/11/2014	30/10/2019	120.000	0	
26	4	77	51	TUCUMAN	157	Malla 409 A	Emp. R.P.N°329 (Monteagudo) - Tucumán	13	75,3	15/11/2014	13/11/2019	112.953	1	
26	4	78	51	SANTA FE	9-11-33-34-A012	Malla 202 B - Santa Fe	Tramos Varios	13	95,7	01/10/2011	28/09/2016	247.213	6	A
26	4	79	51	SANTA FE	A007 - 168	Malla 232	A. de Circunvalación / Pte. Oroño -Túnel Subfluvial	13	35,8	15/11/2014	13/11/2019	162.011	1	
26	4	80	51	CORDOBA	AU009	Malla 235	Carcaraña - Pilar	13	312,0	15/11/2014	13/11/2019	173.260	0	
26	4	81	51	FORMOSA	81	Malla 540	Las Lomitas - Lte. con Salta	13	212,5	15/11/2014	13/11/2019	190.000	1	
26	4	82	51	SALTA	81	Malla 439	Lte. con Formosa - Emp. R.N.N°34	13	186,6	15/11/2014	13/11/2019	82.152	0	
26	4	83	51	CHACO	95	Malla 541	Km 1078,00 - km 1167,20 - Emp. R.P.N°9	11	88,9	01/03/2014	27/02/2019	154.675	4	
26	4	84	51	TUCUMAN	157	Malla 408 D - Tucuman - Sgo del Estero	Acc. a Frias Prog. 1046,12 - Emp. R.P.N°329 (Monteagudo)	13	242,2	15/11/2014	13/11/2019	105.671	1	
26	4	85	51	SGO DEL ESTERO	9	Malla 402 A	Lte. c/Córdoba - Pte. s/Río Saladillo	13	96,7	02/05/2013	30/04/2018	50.911	6	
26	4	86	51	SGO DEL ESTERO	9	Malla 402 B	Pte. s/Río Saladillo - Santiago del Estero	13	127,7	01/03/2014	27/02/2019	86.104	4	
26	4	87	51	SGO DEL ESTERO	64	Malla 407	Santiago del Estero - Emp. R.N.N°38	13	151,9	15/11/2014	13/11/2019	95.885	1	
26	4	88	51	SAN JUAN	20-141	Malla 302	Lte. c/San Luis - San Juan/ Lte. c/La Rioja - Emp. R.N.N°20	13	167,0	15/11/2014	13/11/2019	165.000	1	
26	4	90	51	SAN LUIS	188	Malla 129	Acceso a Quetrequen - Emp. R.P.N°3	13	129,4	15/11/2014	13/11/2019	62.509	1	
26	4	91	51	SAN LUIS	146 - 147	Malla 301	Emp. R.N.N°20 - Emp. R.N.N°147 / Emp. R.N.N°7 - Emp. R.N.N°20	13	235,8	15/11/2014	13/11/2019	199.830	1	
26	4	92	51	RIO NEGRO	22 - 151	Malla 103	Allen - Acc. a Cipolletti / Acc. a Cipolletti - Lte. c/La Pampa	13	236,1	01/03/2014	27/02/2019	276.632	5	
26	4	93	51	RIO NEGRO	22	Malla 108 A	Chimpay - Allen	13	146,9	01/11/2014	30/10/2019	132.246	0	
26	4	94	51	RIO NEGRO	250	Malla 123 B	Km 112,78 - km 258,01	13	145,2	15/11/2014	13/11/2019	130.707	1	
26	4	95	51	NEUQUEN	40-231	Malla 109	Lte. con Río Negro - Pte. s/Río Limay Chico / Emp. R.N.N°40 - Aduana	13	160,0	15/11/2014	13/11/2019	104.409	1	
26	4	96	51	NEUQUEN	237-40	Malla 131	A° La Teresa - Collon Cura / Pte. s/A° Limay Chico - Rinconada	13	188,5	01/11/2014	30/10/2019	188.510	0	
26	4	97	51	LA RIOJA	38-79	Malla 207 / 304	Acc. Cruz del Eje - Chemical / Emp. R.P.N°31 - Esperanza de los Cerillos	13	334,0	01/11/2014	30/10/2019	205.260	0	
26	4	98	51	LA PAMPA	143-152	Malla 104	El Carancho - Chacharramendi / Emp. R.N.N°35 - El Carancho	13	128,5	15/11/2014	13/11/2019	97.900	1	
26	4	99	51	BUENOS AIRES	35	Malla 116 A	Bahía Blanca (Sal.) (Prog. 7,70) - Lte. c/La Pampa (Prog. 125,00)	13	117,3	15/11/2014	13/11/2019	117.160	1	

Total Contratos de Recuperación y Mantenimiento IV (C.Re.Ma. IV)

10.749.914

Contratos de Recuperación y Mantenimiento C.Re.Ma. V

26	5	1	51	SAN JUAN	141	Malla 340	Límite c/La Rioja - Emp. R.N.N°20	13	121,7	15/11/2014	13/11/2019	172.265	1	
26	5	2	51	LA PAMPA	35	Malla 116 B	Emp. R.P.N°1(D) (Prog. 146,00)/ Est. Los Manantiales (Prog. 260,00)	13	124,4	15/11/2014	13/11/2019	138.074	1	
26	5	3	51	LA PAMPA	35	Malla 117 A	Est. Los Manantiales (Prog. 260,00) / Emp. R.P.N°10 (Prog. 370,90)	13	134,5	15/11/2014	13/11/2019	124.988	1	

CUADRO D
DIRECCIÓN NACIONAL DE VIALIDAD (PROYECTOS Y OBRAS AL 31/03/2014)

Pr	Sp	Py	Ob	Provincia	Ruta	Tramo	Sección	Tipo	Long.Km.	Inicio	Fecha Fin	Inversión Total (en miles \$)	Est	Obs
26	5	4	51	JUJUY	9-66-1v66	Malla 404	Río Vaqueros (Pte.)-Río Yala (Pte.)/Emp. R.N.N°9 - Emp. R.N.N°34/Emp. R.N.N°66 - Emp. R.N.N°12	13	148,9	15/11/2014	13/11/2019	109.400	1	
26	5	6	51	FORMOSA	81	Malla 542	Pozo del Mortero - Límite con Salta	13	160,1	15/11/2014	13/11/2019	144.126	1	
26	5	7	51	ENTRE RÍOS	12-136	Malla 509	Emp. R.N.N°14 (Ceibas) - Galarza	13	120,9	15/11/2014	13/11/2019	119.061	1	
26	5	8	51	ENTRE RÍOS	12/131	Malla 513 B	Km 333,49 - Emp. R.P.N°32/Emp. R.P.N°11 - Emp. R.N.N°12	13	99,9	01/11/2014	30/10/2019	279.317	0	
26	5	9	51	CHUBUT	25	Malla 102 A	Pte. s/Río Chubut (Rawson) - Pte. s/Río Chubut (Las Plumas)	13	137,0	01/11/2014	30/10/2019	123.000	0	
26	5	10	51	CHUBUT	3	Malla 102 B	A/N Emp. R.N.N°25 (Trelew) - Acc. a Malaspina	13	230,4	01/11/2014	30/10/2019	207.000	0	
26	5	11	51	CATAMARCA	60-157	Malla 408 A	Lte. c/La Rioja - km 576,37 / Emp. R.N.N°38 - Aimagasta	13	114,4	15/11/2014	13/11/2019	170.574	1	
26	5	12	51	CATAMARCA	38-60	Malla 408 B	Emp. R.N.N°157 - Emp. R.N.N°38	13	166,7	01/06/2014	29/05/2019	147.106	2	
26	5	13	51	CATAMARCA	60	Malla 408 C	Emp. R.N.N°157 - Emp. R.N.N°38	13	173,5	15/11/2014	13/11/2019	164.137	1	
26	5	14	51	BUENOS AIRES	33	Malla 215	Emp. R.N.N°5 (Prog. 321,00) - Est. El Recreo (Prog. 390,00)	13	69,2	01/11/2014	30/10/2019	62.298	0	
26	5	15	51	BUENOS AIRES	33	Malla 216 A	Est. El Recreo (Prog. 390,00) - Est. El Mate (Prog. 462,71)	13	72,8	01/11/2014	30/10/2019	65.475	0	
26	5	16	51	BUENOS AIRES	33	Malla 216 - B	Est. El Mate (Prog. 462,71) - Emp. R.N.N°7 (Prog. 534,61)	13	71,9	01/11/2014	30/10/2019	64.710	0	
26	5	18	51	MENDOZA	143-144-146	Malla 312	Lte. con La Pampa - Carmensa/San Rafael - Emp. R.N.N°40/Pte. s/Río Diamante Emp. R.N.N°12	13	219,3	15/11/2014	13/11/2019	80.182	1	
26	5	19	51	LA PAMPA	35 - 188	Malla 117 B	Emp. R.P.N°10 - Lte. con Córdoba/Emp. R.N.N°35 - Acceso a Quetrequen	13	125,3	15/11/2014	13/11/2019	95.300	1	
26	5	22	51	LA RIOJA	79	Malla 341	Emp. R.P.N°31 - Esperanza de Los Cerrillos	13	167,5	01/11/2014	30/10/2019	203.250	0	
26	5	23	51	SANTA CRUZ	3-288	Malla 601	G.B. San Julián - km 2443,98/Pto. Pta. Quilla - Emp. R.N.N°3	13	181,0	01/11/2014	30/10/2019	100.000	0	
26	5	24	51	SANTA CRUZ	3-40	Malla 602	Km 2443,98 - Emp. R.N.N°405/Punta Loyola - Fin Sup R.N.N°3	13	123,4	01/11/2014	30/10/2019	86.165	0	
26	5	25	51	CORRIENTES	12	Malla 543	Lte. con Entre Ríos - Emp. R.P.N°25	13	141,0	01/11/2014	30/10/2019	100.000	0	
26	5	26	51	LA RIOJA	38-75	Malla 303	Emp. R.N.N°74 - Lte. Catamarca/La Rioja - Emp. R.N.N°38	13	237,9	15/11/2014	13/11/2019	15.000	1	
26	5	27	51	CATAMARCA	38	Malla 441 - Catamarca	El Portezuelo - Lte. con Tucumán	13	66,1	15/11/2014	13/11/2019	39.630	1	
26	5	28	51	CHACO	89	Malla 536 - Chaco	Emp. R.N.N°16 - Emp. R.P.N°13	13	88,4	15/11/2014	13/11/2019	108.609	1	
26	5	29	51	CHUBUT	259-40	Malla 632	Emp. R.N.N°40 - Pque. Industrial Trevelin/La Paulina - Emp. R.N.N°259	13	165,6	15/11/2014	13/11/2019	168.000	1	
26	5	30	51	CHUBUT	3 - 26	Malla 107 B	Emp. R.P.N°39 - Lte. c/ Santa Cruz y Emp. R.N.N°3 - Emp. R.P.N°20	13	136,0	15/11/2014	13/11/2019	136.240	1	
26	5	31	51	CORDOBA	1 V 09	Malla 236	Leones - Pilar	13	196,5	15/11/2014	13/11/2019	159.070	1	
26	5	32	51	CORRIENTES	14 - 122 - 123	Malla 501	Emp. R.N.N°117-Emp. R.P.N°155/Emp. R.N.N°14-Yapeyú/km139,00-Emp. R.N.N°14	13	144,4	15/11/2014	13/11/2019	108.248	1	
26	5	33	51	CORRIENTES	14	Malla 534	Guaviravi - Cuay Grande	13	102,3	15/11/2014	13/11/2019	60.954	1	
26	5	34	51	CORRIENTES	123	Malla 507 - Corrientes	Emp. R.N.N°14 - km 139	13	125,0	15/11/2014	13/11/2019	64.908	1	
26	5	35	51	ENTRE RÍOS	12	Malla 502	Emp. R.N.N°127 - Lte. c/ Corrientes	13	146,7	01/11/2014	30/10/2019	88.014	0	
26	5	36	51	ENTRE RÍOS	12	Malla 513 C	Gral Galarza - Nogoya	13	84,2	15/11/2014	13/11/2019	154.120	1	
26	5	37	51	ENTRE RÍOS	12	Malla 533	Emp. R.N.N°131- Acceso a San Benito/A° Las Tunas - Emp. R.N.N°127	13	80,9	01/11/2014	30/10/2019	52.650	0	
26	5	38	51	FORMOSA	81	Malla 505 - Formosa	Emp. R.N.N°11 - Emp. R.N.N°95	13	181,4	15/11/2014	13/11/2019	136.058	1	
26	5	39	51	JUJUY	9	Malla 432	Emp. R.N.N°52 - La Quiaca	13	219,4	01/11/2014	30/10/2019	142.800	0	
26	5	40	51	LA RIOJA	38-74-40	Malla 309	Chemical - Emp. R.N.N°74/Patquia - Emp. R.N.N°40/Emp. R.N.N°74 - Emp. R.P.N°12	13	219,9	15/11/2014	13/11/2019	250.369	1	
26	5	41	51	LA RIOJA	79-141-77	Malla 311	Lte. c/San Luis - km 138,42 / Emp. R.N.N°79 - Lte. c/San Juan / Emp. R.N.N°79 - Emp. R.N.N°79	13	282,5	01/11/2014	30/10/2019	177.510	0	
26	5	42	51	MENDOZA	7	Malla 330	Emp. R.N.N°40 - Lte. con Chile	13	182,3	31/08/2014	29/08/2019	109.230	0	
26	5	43	51	MENDOZA	143-40	Malla 313 B	San Rafael (Sal.) - Emp. R.N.N°40/ Emp. R.N.N°143 - Tunuyán (Sal.)	13	145,8	15/11/2014	13/11/2019	54.854	1	
26	5	44	51	MENDOZA	143	Malla 313 A - Mendoza	Km 550,00 - Salta de las Rosas	13	113,1	15/11/2014	13/11/2019	67.866	1	
26	5	45	51	MISIONES	14	Malla 504 - Misiones	Lte. c/ Corrientes - Campo Grande	13	126,0	01/11/2014	30/10/2019	75.582	0	
26	5	46	51	NEUQUEN	234	Malla 133	Emp. R.N.N°40 - Pichi Trafal	13	123,7	01/11/2014	30/10/2019	123.740	0	
26	5	47	51	NEUQUEN	22-237	Malla 106	Plottier - Arroyito / Arroyito - A° La Teresa	13	195,0	15/11/2014	13/11/2019	117.000	1	
26	5	48	51	RIO NEGRO	250	Malla 123 A	Emp. R.N.N°3 - Emp. R.N.N°251	13	112,9	01/11/2014	30/10/2019	67.848	0	
26	5	49	51	SALTA	34	Malla 434	Emp. R.N.N°50 - Lte. con Bolivia	13	159,3	31/08/2014	29/08/2019	95.574	0	
26	5	50	51	SAN LUIS	146	Malla 305 - San Luis / Mendoza	Emp. R.N.N°7 - Pte. s/ Río Diamante	13	211,3	15/11/2014	13/11/2019	126.450	1	
26	5	52	51	Tierra DEL FUEGO	3	Malla 603	Comienzo Pavimento (San Sebastian) - Fin Pavimento (Tolhuin)	13	179,0	15/11/2014	13/11/2019	189.800	1	
26	5	53	51	TUCUMAN	38	Malla 437	Lte. c/ Catamarca - A/N R.N.N°9 (San Miguel Tucumán)	13	145,6	15/11/2014	13/11/2019	109.260	1	
26	5	54	51	CORRIENTES	118	Malla 512	Emp. R.N.N°12 (Sur) - Emp. R.N.N°12 (Norte)	13	193,0	01/11/2014	30/10/2019	115.818	0	
26	5	55	51	INTERPROVINCIAL	11	Malla 545	Resistencia (km 1001,37) - RP N° 1 (KM 1143,95)	13	142,0	15/11/2014	13/11/2019	188.097	1	
26	5	56	51	FORMOSA	11 - A011	Malla 544	RP N° 1 - Lte Internac. Con Paraguay Y Emp. RN N° 11 - Puerto Pilcomayo	13	161,0	15/11/2014	13/11/2019	208.000	1	
26	5	57	51	MISIONES	14	Malla 539	Campo Grande - Emp. RP N° 20 (Gramado)	13	134,6	31/08/2014	29/08/2019	119.256	0	
26	5	58	51	INTERPROVINCIAL	34 - 50	Malla 406	S.P. de Jujuy - Emp. R.N. N° 50 y Emp. RN N° 34 - Lte con Boplivian	13	205,0	15/11/2014	13/11/2019	181.665	1	

CUADRO D
DIRECCIÓN NACIONAL DE VIALIDAD (PROYECTOS Y OBRAS AL 31/03/2014)

Pr	Sp	Py	Ob	Provincia	Ruta	Tramo	Sección	Tipo	Long.Km.	Inicio	Fecha Fin	Inversión Total (en miles \$)	Est	Obs
26	5	59	51	SAN LUIS	20 - 79	Malla 307	Acc a Quines - Lte. C/ San Juan y Acc. A Quines - Lte. C/ La Rioja	13	187,7	15/11/2014	13/11/2019	166.302	1	
26	5	60	51	INTERPROVINCIAL	178	Malla 205	Pergamino - Emp. R.N.N° 33 y Acc. A Villa Eloisa - Emp. R.P.N° 65	13	171,9	31/08/2014	29/08/2019	152.303	0	
26	5	61	51	SGO DEL ESTERO	34	Malla 431 A	La Banda (Km 720) - Garmendia (Km. 857)	13	136,7	15/11/2014	13/11/2019	102.548	1	
26	5	62	51	INTERPROVINCIAL	34	Malla 431 B	Garmendia (Km. 857) - Rosario de la Frontera (Km. 972)	13	115,2	15/11/2014	13/11/2019	86.378	1	
26	5	63	51	BUENOS AIRES	3	Malla 234	Emp. R.N.N° 252 (Pareja el Guanaco) - Acc. Colonia Los Alamos	13	124,7	31/08/2014	29/08/2019	83.000	0	

Total Contratos de Recuperación y Mantenimiento V (C.Re.Ma. V)

7.159.179

Total Contratos de Recuperación y Mantenimiento

23.828.266

Contratos de Obra, Mantenimiento y Gestión (COMAGE)

27	0	1	51	FORMOSA	11 - A011	Contrato OMG (Obra; Mantenimiento; Gestión)	Resistencia - Límite con Paraguay	5	286,3	31/08/2014	28/08/2020	800.000	0	
27	0	2	51	BUENOS AIRES	33	Contrato OMG (Obra; Mantenimiento; Gestión)	Bahía Blanca - Emp. R.N.N°5	5	312,4	31/08/2014	28/08/2020	800.000	0	

Total Contratos de Obra, Mantenimiento y Gestión (COMAGE)

1.600.000

Infraestructura en Concesiones Viales

37	0	4	51	BUENOS AIRES	226	Autovía Mar del Plata - Balcarce 2º tramo	Km 31,7 - km 64,686	20	33,0	01/02/2009	02/03/2013	232.539	7	
37	0	8	51	BUENOS AIRES	5	Autopista Lujan - Mercedes	Sección I: km 67.479 - km 73.495	20	6,0	01/10/2007	01/04/2014	49.579	6	
37	0	14	61	BUENOS AIRES	3	Canal de Desagües Pluviales km 555,90	Localidad de Aparicio Coronel Dorrego	21	1,0	01/11/2014	02/05/2015	420	11	
37	0	14	78	SANTA FE	33	Acceso canalizado km 743,8 - Casilda		21	1	01/07/2008	30/09/2009	3.661	7	
37	0	14	79	CORDOBA	38	La Cumbre; San Esteban; Los Cocos; San Marcos Sierra	Construcción de Pasarela Peatonal km 59,56 Villa Giardino	21	1,0	18/04/2011	30/06/2014	18.517	14	
37	0	24	51	SALTA	9	Constr. Multitrocha km1547-1555 Cabeza de Buey		20	8	01/02/2009	01/01/2010	39.640	7	
37	0	30	61	BUENOS AIRES	3	Acceso por Av. Piazza km 298 Azul		22	1,0	01/05/2008	29/06/2013	6.159	7	
37	0	37	51	LA PAMPA	5	Acc.a Santa Rosa	km 605.03 - km 606.65	21	1,62	01/05/2006	29/12/2008	6.579	7	
37	0	72	51	INTERPROVINCIAL	22	Vte. R.N.N°22 y Vincul. al 3º Puente: Secc. R.N.N°151 - R.P.N°7		20	5,8	01/03/2009	27/02/2013	102.190	7	
37	0	76	51	INTERPROVINCIAL	9	Constr. Protec.con Erosión Hídrica y Saneamiento	Km 1429.75 - km 1446.50 / km 1146.30 - km 1153.55	21	1,0	01/01/2014	02/07/2014	2.579	4	
37	0	80	51	BUENOS AIRES	188	Intersección (km 360.785) con R.N.N°33. General Villegas		21	1,0	01/01/2014	01/10/2014	5.176	4	
37	0	87	51	BUENOS AIRES	S/N°	Autopista Ribereña - Ciudad de Buenos Aires		20	6,0	31/08/2014	31/03/2015	60.000	0	
37	0	89	51	CORDOBA	36	Variante Perilago Almafuerite	Almafuerite (Sal) - Menor sobre Via de Agua	20	10,2	24/11/2009	30/06/2014	77.810	14	
37	0	97	51	CORDOBA	38	Rot.km 120,20 Acc.a Cruz del Eje-Pas.Peat.km 92,78 Charbonier		21	1,0	10/11/2010	30/06/2014	15.064	14	

Total Infraestructura en Concesiones Viales

619.913

Infraestructura en Areas Urbanas

38	0	5	51	BUENOS AIRES	36	R.P.N°36 e/ Rtda. Gutierrez y R.P.N°2 F. Varela - Berazategui	Vinculación y Remodelación R.P.N°36 e/ Rtda Gutiérrez y R.P.N°2 F Varela - Berazategui	20	6,5	03/07/2006	01/03/2013	193.545	7	
38	0	17	51	BUENOS AIRES	S/N°	R.P.N°4 y Calle Gral. Hornos. Partido de 3 de Febrero	Autovia 201 entre R.P.N°4 y Calle Gral. Hornos. Partido de 3 de Febrero	20	1,0	01/03/2014	28/02/2016	82.719	2	
38	0	20	51	BUENOS AIRES	S/N°	Autovía R.P.N°215 tramo R.P.N°29 Brandsen-R.P.N°6 La Plata-Bransen		20	9,5	04/11/2010	03/06/2014	106.305	6	A
38	0	25	52	BUENOS AIRES	S/N°	Colectora Ascendente Ramal Pilar - Calle Eiffel	Colectora Ascendente Ramal Pilar - Calle Eiffel. Partido de Malvinas Argentinas.	21	1,0	03/01/2011	03/03/2013	14.539	7	
38	0	27	51	BUENOS AIRES	20	R.P.N°11 (Magdalena) - R.P.N°36 (Vieytes) Magdalena	R.P.N°20 Tramo I: R.P.N°11 (Magdalena) - R.P.N°36 (Vieytes) Magdalena	21	23,0	01/08/2009	29/11/2012	80.755	7	
38	0	28	52	BUENOS AIRES	S/N°	Colectora Adicional hasta la Localidad de El Peligro	(Berazategui - La Plata)	21	1,0	01/03/2014	31/07/2014	10.800	2	
38	0	29	51	BUENOS AIRES	S/N°	Distribuidor Las Flores. Autopista Buenos Aires - La Plata, km 14	Ramas de Ingreso Ascendente y Egreso Descendente. Partido de Avellaneda	20	2,3	15/01/2010	14/12/2013	97.190	6	A
38	0	31	52	BUENOS AIRES	9	Acceso a Central Nuclear "Atucha II" R.N.N°9 km 103	Central Nuclear "Atucha II" R.N.N°9 km 103 - Partido de Zárate.	20	11,0	01/02/2010	01/04/2013	119.712	7	

Total Infraestructura en Areas Urbanas

705.565

Obras de Mejoras en Corredores Viales Nacionales

39	0	8	54	SANTA FE	11	Obra 223 a C.V 3 R.N°11	Arosena - Santo Tome	20	1,0	01/03/2014	28/02/2015	45.469	2	
----	---	---	----	----------	----	-------------------------	----------------------	----	-----	------------	------------	--------	---	--

Total Obras de Mejoras en Corredores Viales Nacionales (*)**

45.469

Obras en Corredores Viales

Corredor I

40	1	1	51	BUENOS AIRES	3	Obras de Seguridad en R.N.N°3 (Corredor Vial I)	Global	21	69,0	18/04/2011	01/03/2016	954.767	6	
40	1	1	52	BUENOS AIRES	205	Obras de Seguridad en R.N.N°205 (Corredor Vial I)	Global	21	11,6	19/04/2011	01/12/2014	32.434	6	
40	1	1	53	BUENOS AIRES	226	Obras de Seguridad en R.N.N°226 (Corredor Vial I)	Global	21	2,0	01/09/2014	01/04/2016	4.166	0	

CUADRO D
DIRECCIÓN NACIONAL DE VIALIDAD (PROYECTOS Y OBRAS AL 31/03/2014)

Pr	Sp	Py	Ob	Provincia	Ruta	Tramo	Sección	Tipo	Long.K m.	Inicio	Fecha Fin	Inversión Total (en miles \$)	Est	Obs
40	1	1	54	BUENOS AIRES	vs	Obras de Seguridad en Corredor Vial I	Global	14	1.284,0	01/01/2014	01/01/2015	7.655	4	
40	1	2	51	BUENOS AIRES	3	Obras de Refuerzo de Infraestructura en R.N.N°3 (Corredor Vial I)	Global	22	755,2	08/02/2011	30/12/2016	645.373	6	
40	1	2	52	BUENOS AIRES	205	Obras de Refuerzo de Infraestructura en R.N.N°205 (Corredor Vial I)	Global	22	244,3	08/02/2011	30/12/2016	211.649	6	
40	1	2	53	BUENOS AIRES	226	Obras de Refuerzo de Infraestructura en R.N.N°226 (Corredor Vial I)	Global	22	363,0	01/12/2011	30/12/2016	222.944	6	
40	1	3	51	BUENOS AIRES	3-205-226-252	Obras de Mantenimiento en el Corredor Vial I	Global	22	1.027,8	01/12/2012	29/11/2016	1.458.491	6	
Total Corredor I												3.537.479		
Corredor II														
40	2	1	51	INTERPROVINCIAL	5	Obras de Seguridad en R.N.N°5 (Corredor Vial II)	Global	14	5,0	15/03/2011	13/03/2014	22.677	6	
40	2	1	52	INTERPROVINCIAL	188	Obras de Seguridad en R.N.N°188 (Corredor Vial II)	Global	21	15,4	15/03/2011	13/04/2014	89.874	6	
40	2	1	53	INTERPROVINCIAL	vs	Obras de Seguridad en Corredor Vial II	Global	22	330,1	09/05/2011	07/08/2012	8.479	7	
40	2	2	51	INTERPROVINCIAL	5	Obras de Refuerzo de Infraestructura (Corredor Vial II)	Global	22	254,0	15/03/2011	31/08/2015	432.414	6	
40	2	2	52	INTERPROVINCIAL	188	Obras de Refuerzo de Infraestructura en R.N.N°188 (Corredor Vial II)	Global	22	455,3	11/04/2011	31/08/2015	546.855	6	
40	2	3	51	INTERPROVINCIAL	5/188	Obras de Mantenimiento en el Corredor Vial II	Global	22	769,0	01/12/2012	30/12/2016	519.608	6	
Total Corredor II												1.619.907		
Corredor III														
40	3	1	51	INTERPROVINCIAL	7	Obras de Seguridad en R.N.N°7 (Corredor Vial III)	Global	22	49,6	27/05/2011	25/05/2014	901.575	6	
40	3	1	52	INTERPROVINCIAL	vs	Obras de Seguridad en Corredor Vial III	Global	17	1,0	01/08/2011	30/07/2012	18.905	7	
40	3	2	51	INTERPROVINCIAL	7	Obras de Refuerzo de Infraestructura en R.N.N°7 (Corredor Vial III)	Global	22	676,7	10/01/2011	31/08/2015	1.225.849	6	
40	3	3	51	INTERPROVINCIAL	7	Obras de Mantenimiento en el Corredor Vial III	Global	22	724,0	01/12/2012	30/12/2016	787.933	6	
Total Corredor III												2.934.262		
Corredor IV														
40	4	1	51	ENTRE RIOS	18	Obras de Seguridad en R.N.N°18 (Corredor Vial IV)	Global	22	5,5			0	12	
40	4	1	52	INTERPROVINCIAL	19	Obras de Seguridad en R.N.N°19 (Corredor Vial IV)	Global	17	107,0	01/09/2014	31/10/2015	6.197	0	
40	4	1	53	INTERPROVINCIAL	34	Obras de Seguridad en R.N.N°34 (Corredor Vial IV)	Global	21	196,3	21/06/2012	30/12/2016	586.130	6	
40	4	1	54	INTERPROVINCIAL	38	Obras de Seguridad en R.N.N°38 (Corredor Vial IV)	Global	17	2,5	01/09/2014	31/10/2015	11.554	0	
40	4	1	55	INTERPROVINCIAL	vs	Obras de Seguridad en Corredor Vial IV	Global	21	0,0	01/09/2014	02/03/2015	19.953	0	
40	4	2	51	ENTRE RIOS	18	Obras de Refuerzo de Infraestructura en R.N.N°18 (Corredor Vial IV)	Global	22	218,7	01/02/2011	29/04/2016	322.481	6	
40	4	2	52	INTERPROVINCIAL	19	Obras de Refuerzo de Infraestructura en R.N.N°19 (Corredor Vial IV)	Global	22	332,5	01/02/2011	30/09/2015	430.538	6	
40	4	2	53	INTERPROVINCIAL	34	Obras de Refuerzo de Infraestructura en R.N.N°34 (Corredor Vial IV)	Global	22	610,1	08/11/2010	31/10/2015	561.010	6	
40	4	2	54	INTERPROVINCIAL	38	Obras de Refuerzo de Infraestructura en R.N.N°38 (Corredor Vial IV)	Global	22	172,2	01/09/2014	01/07/2016	107.193	0	
40	4	3	51	INTERPROVINCIAL	vs	Obras de Mantenimiento en el Corredor Vial IV	Global	5		01/04/2013	30/03/2017	631.472	6	
Total Corredor IV												2.676.528		
Corredor V														
40	5	1	51	INTERPROVINCIAL	9	Obras de Seguridad en R.N.N°9 (Corredor Vial V)	Global	21	32,0	01/09/2014	01/03/2016	15.632	0	
40	5	1	52	INTERPROVINCIAL	11	Obras de Seguridad en R.N.N°11 (Corredor Vial V)	Global	21	19,0	01/09/2014	02/07/2015	31.265	0	
40	5	1	53	SANTA FE	A012	Obras de Seguridad en R.N.N°A012 (Corredor Vial V)	Global	22		01/10/2014	30/09/2020	10.000	0	
40	5	1	54	SANTA FE	A009	Obras de Seguridad en R.N.N°A009 (Corredor Vial V)	Global	22		01/10/2014	30/09/2020	10.000	0	
40	5	1	55	INTERPROVINCIAL	9	Obras de Seguridad en Autopista R.N.N°9 (Corredor Vial V)	Global	22		01/10/2014	30/09/2017	10.000	0	
40	5	1	56	BUENOS AIRES	193	Obras de Seguridad en R.N.N°193 (Corredor Vial V)	Global	22		01/10/2014	30/09/2017	10.000	0	
40	5	1	57	INTERPROVINCIAL	vs	Obras de Seguridad en Corredor Vial V	Global	17	46,0	01/12/2011	01/03/2014	30.918	6	
40	5	2	51	INTERPROVINCIAL	9	Obras de Seguridad en R.N.N°9 (Corredor Vial V)	Global	22	698,9	05/02/2011	31/01/2016	851.673	6	
40	5	2	52	INTERPROVINCIAL	11	Obras de Seguridad en R.N.N°11 (Corredor Vial V)	Global	22	836,2	01/09/2011	31/08/2015	710.238	6	
40	5	2	53	SANTA FE	A012	Obras de Seguridad en R.N.N°A012 (Corredor Vial V)	Global	22	41,8	01/09/2011	30/11/2014	119.220	6	
40	5	2	54	SANTA FE	A009	Obras de Seguridad en R.N.N°A009 (Corredor Vial V)	Global	22	12,0	01/02/2015	30/08/2019	3.417	0	
40	5	2	55	INTERPROVINCIAL	9	Obras de Seguridad en Autopista R.N.N°9 (Corredor Vial V)	Global	22	167,8	01/09/2011	30/10/2015	370.131	6	
40	5	2	56	BUENOS AIRES	193	Obras de Seguridad en R.N.N°193 (Corredor Vial V)	Global	22	31,7	01/09/2014	31/08/2016	13.070	0	

CUADRO D
DIRECCIÓN NACIONAL DE VIALIDAD (PROYECTOS Y OBRAS AL 31/03/2014)

Pr	Sp	Py	Ob	Provincia	Ruta	Tramo	Sección	Tipo	Long.Km.	Inicio	Fecha Fin	Inversión Total (en miles \$)	Est	Obs
40	5	3	51	INTERPROVINCIAL	11/A009/AU009/193	Obras de Mantenimiento en el Corredor Vial V	Global	22	1.293,7	01/12/2012	30/12/2016	488.541	6	

Total Corredor V

2.674.105

Corredor VI

40	6	1	51	INTERPROVINCIAL	12	Obras de Seguridad en R.N.N°12 (Corredor Vial VI)	Global	21	249,3	01/09/2012	30/05/2016	497.424	6	
40	6	1	52	INTERPROVINCIAL	16	Obras de Seguridad en R.N.N°16 (Corredor Vial VI)	Global	22	47,6	01/12/2011	31/12/2015	778.153	6	
40	6	1	53	INTERPROVINCIAL	vs	Obras de Seguridad en Corredor Vial VI	Global	17	1.472,8	24/09/2011	29/09/2012	11.817	7	
40	6	2	51	INTERPROVINCIAL	12	Obras de Refuerzo de Infraestructura en R.N.N°12 (Corredor Vial VI)	Global	22	1.122,3	22/02/2011	29/04/2016	508.106	6	
40	6	2	52	INTERPROVINCIAL	16	Obras de Refuerzo de Infraestructura en R.N.N°16 (Corredor Vial VI)	Global	21	265,0	21/03/2011	29/09/2016	251.795	6	
40	6	3	51	INTERPROVINCIAL	12-16	Obras de Mantenimiento en el Corredor Vial VI	Global	21	933,5	01/12/2012	30/12/2016	864.214	6	

Total Corredor VI

2.911.509

Corredor VII

40	7	1	51	INTERPROVINCIAL	9	Obras de Seguridad en R.N.N°9 (Corredor Vial VII)	Global	21	11,0	01/09/2012	08/01/2014	96.471	6	
40	7	1	52	INTERPROVINCIAL	34	Obras de Seguridad en R.N.N°34 (Corredor Vial VII)	Global	21	329,5	01/03/2014	31/05/2014	12.008	2	
40	7	1	53	INTERPROVINCIAL	9 - 34	Obras de Seguridad en Corredor Vial VII	Global	21	152,2	01/08/2012	31/07/2014	10.707	6	
40	7	2	51	INTERPROVINCIAL	9	Obras de Refuerzo de Infraestructura en R.N.N°9 (Corredor Vial VII)	Global	22	456,1	13/07/2011	30/08/2016	760.627	6	
40	7	2	52	INTERPROVINCIAL	34	Obras de Refuerzo de Infraestructura en R.N.N°34 (Corredor Vial VII)	Global	22	583,5	10/02/2011	29/09/2016	529.593	6	
40	7	3	51	INTERPROVINCIAL	34 - 9	Obras de Mantenimiento en el Corredor Vial VII	Global	22	797,8	01/12/2012	30/12/2016	420.471	6	

Total Corredor VII

1.829.877

Corredor VIII

40	8	1	51	CORDOBA	A005	Obras de Seguridad en R.N.N°A005 (Corredor Vial VIII)	Global	21	9,6	31/12/2012	30/12/2015	113.777	6	
40	8	1	52	INTERPROVINCIAL	8	Obras de Seguridad en R.N.N°8 (Corredor Vial VIII)	Global	21	46,8	01/04/2012	29/11/2016	346.211	6	
40	8	1	53	INTERPROVINCIAL	33	Obras de Seguridad en R.N.N°33 (Corredor Vial VIII)	Global	21	2,0	01/11/2012	30/09/2015	25.771	6	
40	8	1	54	CORDOBA	36	Obras de Seguridad en R.N.N°36 (Corredor Vial VIII)	Global	21		01/10/2014	30/09/2017	76.400	0	
40	8	1	55	INTERPROVINCIAL	vs	Obras de Seguridad en Corredor Vial VIII	Global	21	158,6	17/05/2011	11/01/2013	4.554	7	
40	8	2	51	CORDOBA	A005	Obras de Refuerzo de Infraestructura en R.N.N°A005 (Corredor Vial VIII)	Global	21		01/10/2014	30/08/2016	16.200	0	
40	8	2	52	INTERPROVINCIAL	8	Obras de Refuerzo de Infraestructura en R.N.N°8 (Corredor Vial VIII)	Global	14	544,2	14/01/2011	30/12/2016	740.575	6	
40	8	2	53	INTERPROVINCIAL	33	Obras de Refuerzo de Infraestructura en R.N.N°33 (Corredor Vial VIII)	Global	14	347,2	16/04/2012	30/12/2016	183.400	6	
40	8	2	54	CORDOBA	36	Obras de Refuerzo de Infraestructura en R.N.N°36 (Corredor Vial VIII)	Global	21		01/10/2014	30/08/2017	52.045	0	
40	8	3	51	INTERPROVINCIAL	A005	Obras de Mantenimiento en el Corredor Vial VIII	Global	22	741,3	01/12/2012	30/12/2016	1.005.485	6	

Total Corredor VIII

2.564.418

Obras Mejorativas en Iniciativas Viales Privadas

40	9	1	51	INTERPROVINCIAL	vs	Obras Mejorativas en Iniciativas Privadas (Etapa I)	Global	21	113,5	01/06/2010	26/10/2015	318.437	6	
----	---	---	----	-----------------	----	---	--------	----	-------	------------	------------	---------	---	--

Total Obras Mejorativas en Iniciativas Viales Privadas

318.437

Total Obras en Corredores Viales

21.066.522

Sistema de Transporte Inteligente

41	0	1	51	INTERPROVINCIAL	12	Sistema Inteligente para Complejo de Puentes Zárate Brazo Largo	Zárate - Ceibas (km 85,14 - km 120,00)	23	34,9	31/08/2014	30/08/2015	22.000	0	
41	0	2	51	INTERPROVINCIAL	9 - A012	Corredor Inteligente R.N.N°9 - I Etapa Av. G. Paz - Pilar (Córdoba)		23		31/08/2014	30/08/2015	30.000	0	
41	0	2	52	INTERPROVINCIAL	9 - A012	Corredor Inteligente R.N.N°9 - II Etapa Av. G. Paz - Pilar (Córdoba)		23		31/08/2014	30/08/2015	30.000	0	
41	0	3	51	MENDOZA	7	Sistema Intel. Transporte Túnel Cristo Redentor - I Etapa Ventiladores		23		31/08/2014	30/08/2015	6.000	0	
41	0	3	52	MENDOZA	7	Sistema Intel. Transporte Túnel Cristo Redentor - II Etapa Ventiladores		23		31/08/2014	30/08/2015	20.000	0	
41	0	4	51	BUENOS AIRES	7	Centro de Control y Monitoreo Integral de Carreteras y Autop. Av. G. Paz A	Km 12,47 - km 12,67	23	0,2	31/08/2014	30/08/2015	40.000	0	

Total Sistema de Transporte Inteligente

148.000

Total Proyectos Dirección Nacional de Vialidad

182.557.710

(*) La longitud de los puentes es en metros

Referencias

A	Certificación demorada. Valor estimado
B	Global. El valor de certificación corresponde a la distribución prop. del Crédito Vigente
C	Modificación de Obra en trámite
D	Convenio a convalidar Longitud y Monto sujeto a reajuste
E	Convenio finalizado con Monto inferior al previsto
F	Convenio en ejecución con avance inferior al previsto
H	Convenio a finalizar de acuerdo a lo previsto
I	Convenio con plazo vencido, con ampliación de plazo con el mismo monto de contrato
J	Reinicio de obra en estudio
K	Certificación de Pago Diferido.
S/D	Sin datos

Código Estado

0	A Licitar
1	Publicada
2	Licitada
3	Adjudicada
4	Contratada
5	Replanteada
6	En Ejecucion
7	Finalizada Sin R.P.
8	Finalizada Con R.P.
9	Paralizada
10	Rescindida
11	Desestimada
12	Eliminada
13	A Reprogramar
14	Neutralizada
15	Preadjudicada
16	Suspendida

Código Tipo de Obra

5	Reconstrucciones
8	Obras Nuevas
11	Mantenimiento
12	Señalamiento
13	Rehabilitación y Mantenimiento
14	Global
17	Obras de Seguridad
18	Obras en Circuitos Turísticos
20	Aumento de Capacidad en Concesiones Viales
21	Seguridad en Concesiones Viales
22	Obras Menores en Concesiones Viales
23	Kilometro Asistido

CUADRO E
INVERSIÓN REAL DIRECTA POR UBICACIÓN GEOGRÁFICA AL 31/03/2014
(en millones de \$)

Ubicación Geográfica	Crédito Inicial	Crédito Vigente	Compromiso	Devengado	%
Ciudad Autónoma de Buenos Aires	7.596,0	8.069,4	2.306,1	1.166,9	22,7%
Provincia de Buenos Aires	3.280,9	3.899,4	773,9	667,6	13,0%
Provincia de Catamarca	297,5	220,8	73,7	73,7	1,4%
Provincia de Córdoba	821,3	903,2	340,9	291,1	5,7%
Provincia de Corrientes	262,3	146,5	74,9	73,4	1,4%
Provincia del Chaco	715,2	572,8	166,0	163,5	3,2%
Provincia del Chubut	752,4	713,5	126,8	126,1	2,5%
Provincia de Entre Ríos	572,8	554,8	169,7	167,6	3,3%
Provincia de Formosa	775,6	669,4	109,5	108,6	2,1%
Provincia de Jujuy	264,1	208,0	34,4	34,2	0,7%
Provincia de La Pampa	185,9	130,3	25,0	24,5	0,5%
Provincia de La Rioja	467,2	321,6	147,4	141,9	2,8%
Provincia de Mendoza	1.099,2	983,6	259,4	183,7	3,6%
Provincia de Misiones	162,9	319,7	59,9	51,4	1,0%
Provincia del Neuquén	427,7	339,1	84,8	83,9	1,6%
Provincia de Río Negro	2.150,3	1.751,1	396,8	324,7	6,3%
Provincia de Salta	626,0	579,4	102,0	94,9	1,8%
Provincia de San Juan	377,5	307,9	33,8	40,0	0,8%
Provincia de San Luis	189,5	135,1	60,3	59,8	1,2%
Provincia de Santa Cruz	1.110,0	1.240,0	381,4	380,5	7,4%
Provincia de Santa Fe	811,1	819,8	231,1	216,6	4,2%
Provincia de Santiago del Estero	251,6	223,8	48,4	39,9	0,8%
Provincia de Tucumán	445,1	392,3	49,0	50,9	1,0%
Provincia de Tierra del Fuego, Antártida e Islas del Atlántico Sur	174,4	170,7	73,7	73,0	1,4%
Interprovincial	1.995,7	2.757,2	220,1	218,5	4,3%
Nacional	1.040,4	946,9	225,9	224,6	4,4%
Binacional	15,5	15,5	0,0	0,0	0,0%
No Clasificado	137,2	168,7	51,2	50,9	1,0%
Total Inversión Real Directa	27.005,4	27.560,6	6.625,5	5.132,4	100,0%

CUADRO F
MODIFICACIONES DE LAS TRANSFERENCIAS DE CAPITAL POR JURISDICCION AL 31/03/2014
(en millones de \$)

Jurisdicción	Crédito Inicial	Crédito Vigente	Diferencia	%
Poder Legislativo Nacional	1,5	1,1	-0,4	-25,0%
Presidencia de la Nación	162,9	155,1	-7,8	-4,8%
Jefatura de Gabinete de Ministros	545,0	545,0	0,0	0,0%
Ministerio del Interior y Transporte	667,6	1.267,6	600,0	89,9%
Ministerio de Relaciones Exteriores y Culto	0,0	0,2	0,2	-
Ministerio de Justicia y Derechos Humanos	1,0	1,0	0,0	0,0%
Ministerio de Seguridad	4,7	15,8	11,1	239,5%
Ministerio de Economía y Finanzas Públicas	124,2	124,2	0,0	0,0%
Ministerio de Industria	77,7	97,7	20,0	25,7%
Ministerio de Agricultura, Ganadería y Pesca	18,3	40,9	22,6	123,3%
Ministerio de Turismo	5,5	7,5	2,0	36,9%
Ministerio de Planificación Federal, Inversión Pública y Servicios	24.936,5	24.935,9	-0,6	0,0%
Ministerio de Educación	2.682,7	2.256,3	-426,3	-15,9%
Ministerio de Ciencia, Tecnología e Innovación Productiva	81,3	81,3	0,0	0,0%
Ministerio de Trabajo, Empleo y Seguridad Social	186,4	186,4	0,0	0,0%
Ministerio de Salud	294,4	231,4	-62,9	-21,4%
Ministerio de Desarrollo Social	76,4	78,1	1,7	2,2%
Obligaciones a Cargo del Tesoro	34.671,4	34.671,4	0,0	0,0%
Total Transferencias de Capital	64.537,4	64.697,0	159,6	0,2%

CUADRO G
TRANSFERENCIAS DE CAPITAL POR JURISDICCION AL 31/12/2013
(en millones de \$)

Jurisdicción	Crédito Inicial	Crédito Vigente	Compromiso	Devengado	%
Poder Legislativo Nacional	1,5	1,1	0,0	0,0	0,0%
Presidencia de la Nación	162,9	155,1	9,9	9,7	6,3%
Jefatura de Gabinete de Ministros	545,0	545,0	8,0	8,0	1,5%
Ministerio del Interior y Transporte	667,6	1.267,6	572,1	572,1	45,1%
Ministerio de Relaciones Exteriores y Culto	0,0	0,2	0,2	0,2	100,0%
Ministerio de Justicia y Derechos Humanos	1,0	1,0	0,0	0,0	0,0%
Ministerio de Seguridad	4,7	15,8	4,9	4,9	31,2%
Ministerio de Economía y Finanzas Públicas	124,2	124,2	0,2	0,2	0,2%
Ministerio de Industria	77,7	97,7	5,6	5,6	5,8%
Ministerio de Agricultura, Ganadería y Pesca	18,3	40,9	6,2	1,6	3,9%
Ministerio de Turismo	5,5	7,5	2,0	2,0	26,9%
Ministerio de Planificación Federal, Inversión Pública y Servicios	24.936,5	24.935,9	4.254,4	4.153,2	16,7%
Ministerio de Educación	2.682,7	2.256,3	426,3	426,3	18,9%
Ministerio de Ciencia, Tecnología e Innovación Productiva	81,3	81,3	20,3	20,3	25,0%
Ministerio de Trabajo, Empleo y Seguridad Social	186,4	186,4	7,6	7,6	4,1%
Ministerio de Salud	294,4	231,4	23,5	23,0	10,0%
Ministerio de Desarrollo Social	76,4	78,1	5,6	4,5	5,8%
Obligaciones a Cargo del Tesoro	34.671,4	34.671,4	5.330,1	5.330,1	15,4%
Total Transferencias de Capital	64.537,4	64.697,0	10.677,0	10.569,6	16,3%

CUADRO H
TRANSFERENCIAS DE CAPITAL POR UBICACIÓN GEOGRÁFICA AL 31/03/2014
(en millones de \$)

Ubicación Geográfica	Crédito Inicial	Crédito Vigente	Compromiso	Devengado	%
Ciudad Autónoma de Buenos Aires	7.995,7	8.549,4	3.523,4	3.517,6	33,3%
Provincia de Buenos Aires	7.605,0	7.504,0	1.341,8	1.319,0	12,5%
Provincia de Catamarca	1.424,4	1.410,4	96,6	93,9	0,9%
Provincia de Córdoba	1.872,4	1.844,0	232,7	229,6	2,2%
Provincia de Corrientes	900,2	879,3	78,8	78,8	0,7%
Provincia del Chaco	2.737,0	2.717,8	429,3	421,2	4,0%
Provincia del Chubut	698,3	695,0	126,4	117,7	1,1%
Provincia de Entre Ríos	2.021,2	1.995,4	400,9	399,7	3,8%
Provincia de Formosa	2.114,6	2.082,3	324,7	319,2	3,0%
Provincia de Jujuy	1.482,3	1.472,0	193,6	190,6	1,8%
Provincia de La Pampa	842,2	836,2	168,0	167,8	1,6%
Provincia de La Rioja	1.482,7	1.472,8	299,9	296,2	2,8%
Provincia de Mendoza	1.147,2	1.134,7	200,5	189,3	1,8%
Provincia de Misiones	1.569,3	1.577,4	266,8	257,1	2,4%
Provincia del Neuquén	615,5	609,8	97,0	94,0	0,9%
Provincia de Río Negro	772,3	773,1	173,7	171,4	1,6%
Provincia de Salta	1.042,7	1.027,5	181,1	177,0	1,7%
Provincia de San Juan	1.133,8	1.121,7	130,2	129,8	1,2%
Provincia de San Luis	585,9	578,4	49,2	49,2	0,5%
Provincia de Santa Cruz	1.691,3	1.693,1	410,5	410,0	3,9%
Provincia de Santa Fe	1.765,3	1.737,6	276,1	269,5	2,6%
Provincia de Santiago del Estero	1.386,0	1.368,0	202,8	201,3	1,9%
Provincia de Tucumán	2.175,4	2.094,2	393,9	390,8	3,7%
Provincia de Tierra del Fuego, Antártida e Islas del Atlántico Sur	408,2	404,1	109,9	109,8	1,0%
Interprovincial	8.729,9	8.729,9	868,4	868,4	8,2%
Nacional	9.844,4	9.864,4	100,7	100,7	1,0%
Binacional	88,5	88,5	0,0	0,0	0,0%
No Clasificado	406,0	436,0	0,0	0,0	0,0%
Total Transferencias de Capital	64.537,4	64.697,0	10.677,0	10.569,6	100,0%

CUADRO I
EJECUCIÓN DE LA INVERSIÓN REAL DIRECTA Y LAS TRANSFERENCIAS DE CAPITAL, POR
FINALIDAD Y FUNCIÓN AL 31/03/2014
(en millones de \$)

Finalidad/Función	Inversión Real Directa	Transferencias	Total
Administración Gubernamental			
Legislativa	5,8	0,0	5,8
Judicial	18,2	0,0	18,2
Dirección Superior Ejecutiva	14,7	0,2	14,9
Relaciones Exteriores	0,8	0,0	0,8
Relaciones Interiores	0,5	1.612,6	1.613,1
Administración Fiscal	4,7	0,0	4,7
Control de la Gestión Pública	0,5	0,0	0,5
Información y Estadística Básicas	0,3	0,0	0,3
Subtotal	45,5	1.612,8	1.658,3
Servicios de Defensa y Seguridad			
Defensa	9,6	0,0	9,6
Seguridad Interior	126,5	5,0	131,4
Sistema Penal	16,0	0,0	16,0
Inteligencia	0,1	0,0	0,1
Subtotal	152,2	5,0	157,2
Servicios Sociales			
Salud	29,0	62,6	91,5
Promoción y Asistencia Social	11,5	233,4	244,9
Seguridad Social	15,3	0,0	15,3
Educación y Cultura	491,9	592,5	1.084,4
Ciencia y Técnica	289,7	23,8	313,5
Trabajo	0,4	7,6	8,1
Vivienda y Urbanismo	0,0	1.939,1	1.939,1
Agua Potable y Alcantarillado	120,7	1.401,5	1.522,2
Subtotal	958,5	4.260,5	5.219,0
Servicios Económicos			
Energía, Combustibles y Minería	6,3	1.970,7	1.977,0
Comunicaciones	39,1	397,7	436,7
Transporte	3.846,8	2.282,7	6.129,4
Ecología y Medio Ambiente	7,3	23,0	30,4
Agricultura	5,1	4,9	10,0
Industria	19,8	8,8	28,6
Comercio, Turismo y Otros Servicios	50,2	3,5	53,7
Seguros y Finanzas	1,5	0,0	1,5
Subtotal	3.976,2	4.691,3	8.667,5
Total	5.132,4	10.569,6	15.702,0