

Seguimiento Físico Financiero
Seguimiento Físico Financiero

INVERSION PUBLICA NACIONAL
Presupuesto de la Administración Nacional

Año 2011

INDICE

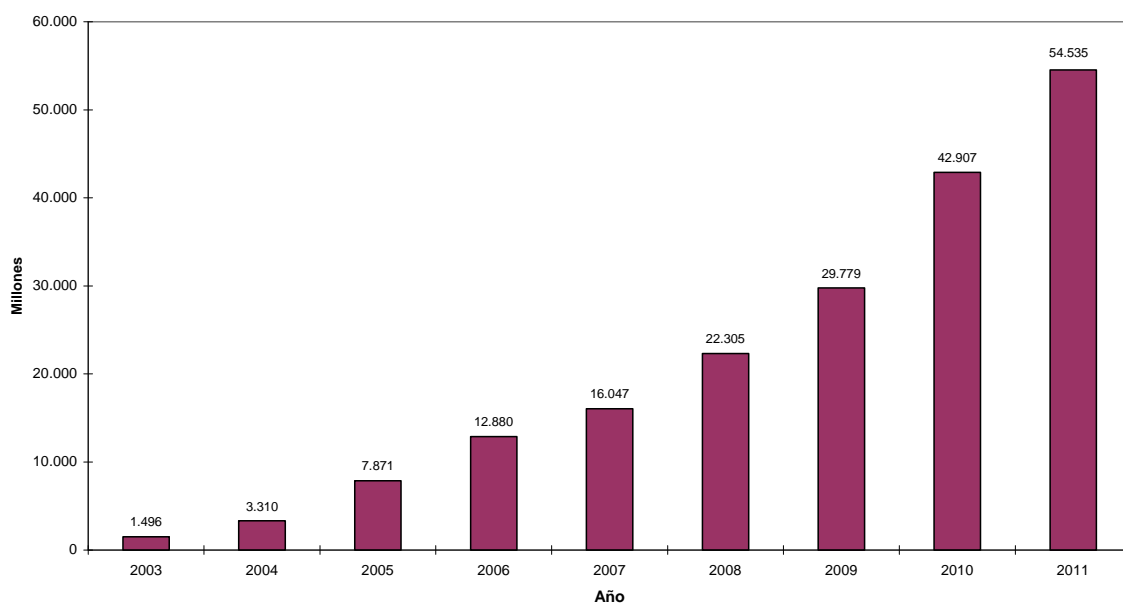
INTRODUCCIÓN	1
CAPÍTULO I: INVERSIÓN REAL DIRECTA	
<u>I- EJECUCIÓN DE LA INVERSIÓN REAL DIRECTA AL 31/12/2011</u>	4
1- Según Nivel Institucional	4
2- Según Fuente de Financiamiento	5
3- Según Ubicación Geográfica	5
<u>II- EJECUCIÓN FÍSICA DE LOS PROYECTOS DE INVERSIÓN</u>	6
CAPÍTULO II: TRANSFERENCIAS DE CAPITAL	
<u>I- EJECUCIÓN DE LAS TRANSFERENCIAS DE CAPITAL AL 31/12/2011</u>	12
1- Según Nivel Institucional	12
2- Según Fuente de Financiamiento	13
3- Según Ubicación Geográfica	13
4- Según Beneficiario	14
<u>II- DETALLE DE LA EJECUCIÓN DE LAS TRANSFERENCIAS DE CAPITAL</u>	14
CUADROS ANEXOS	
Cuadro A: Modificaciones Presupuestarias de la Inversión Real Directa al 31/12/2011	
Cuadro B: Ejecución de la Inversión Real Directa al 31/12/2011	
Cuadro C: Inversión Real Directa-Proyectos de Inversión al 31/12/2011	
Cuadro D: Proyectos de la Dirección Nacional de Vialidad al 31/12/2011	
Cuadro E: Inversión Real Directa según Ubicación Geográfica al 31/12/2011	
Cuadro F: Modificaciones Presupuestarias de las Transferencias de Capital al 31/12/2011	
Cuadro G: Transferencias de Capital por Jurisdicción al 31/12/2011	
Cuadro H: Transferencias de Capital por Ubicación Geográfica al 31/12/2011	
Cuadro I: Ejecución de IRD y Transferencias de Capital, por Finalidad Función al 31/12/2011	

INTRODUCCIÓN

La Inversión Pública Nacional comprende las erogaciones destinadas a la adquisición o producción de bienes que incrementan el activo del Estado Nacional, Provincial y Municipal y también sirven como instrumento para la producción de bienes y servicios. Incluye la Inversión Real Directa (IRD) y las Transferencias de Capital (TC).

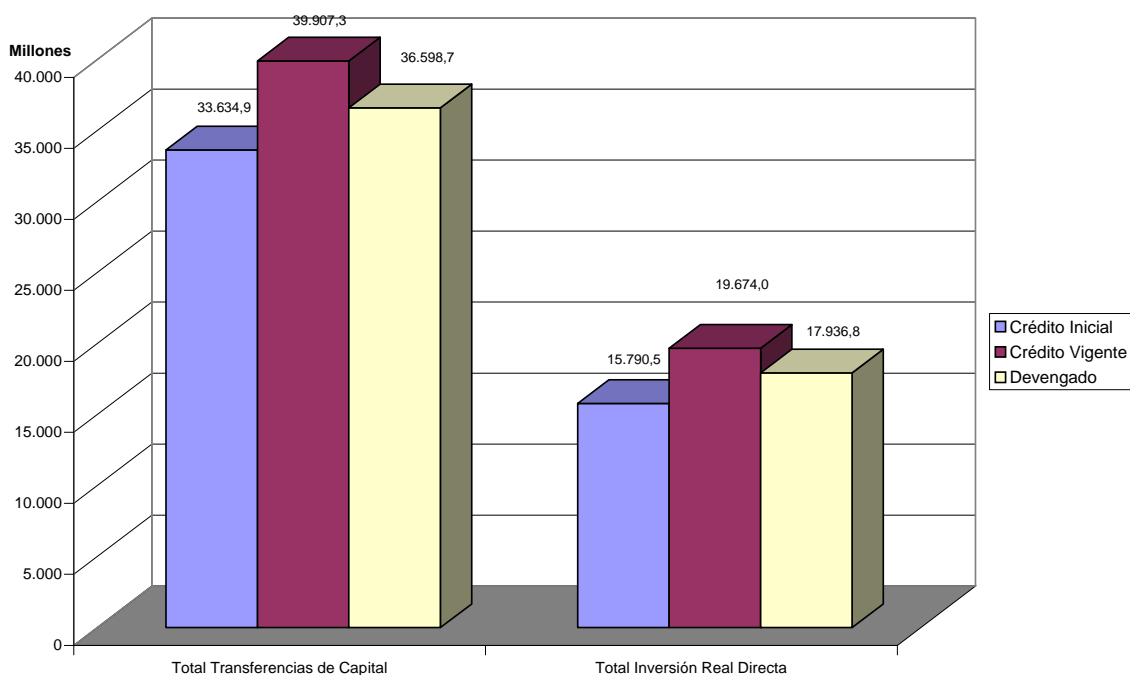
En el siguiente gráfico se aprecia que la Inversión Pública Nacional alcanzó \$54.535,5 millones durante el ejercicio 2011 (2,96% del PBI), mostrando una tendencia alcista desde 2003 donde alcanzó a \$1.496 millones (0,40% del PBI):

Gráfico N°1
Inversión Pública Nacional (IRD + TC)



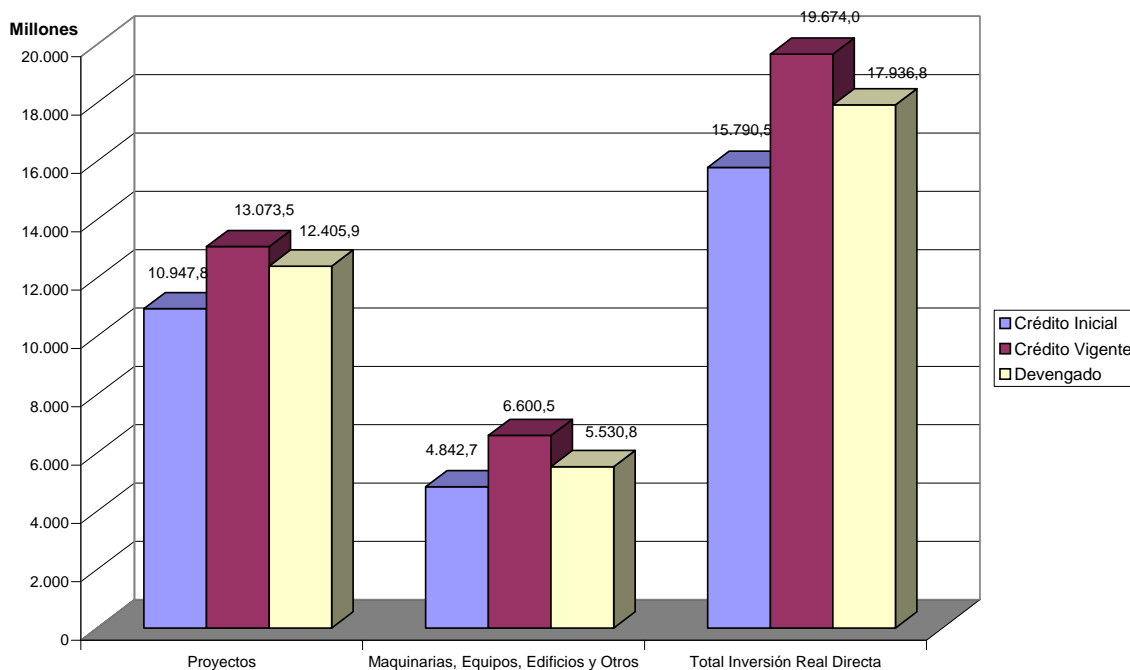
La Inversión Real Directa abarca los gastos de adquisición o producción de bienes de capital que realiza por cuenta propia la Administración Nacional, alcanzando al 31/12/2011 un devengado de \$17.936,8 millones con un aprovechamiento crediticio del 91,2%. Asimismo la Administración Nacional transfiere recursos para gastos de capital y, al 31/12/2011, su ejecución totalizó \$36.598,7 millones, representando el 91,7% del crédito final:

Gráfico N° 2
Inversión Pública Nacional al 31/12/2011



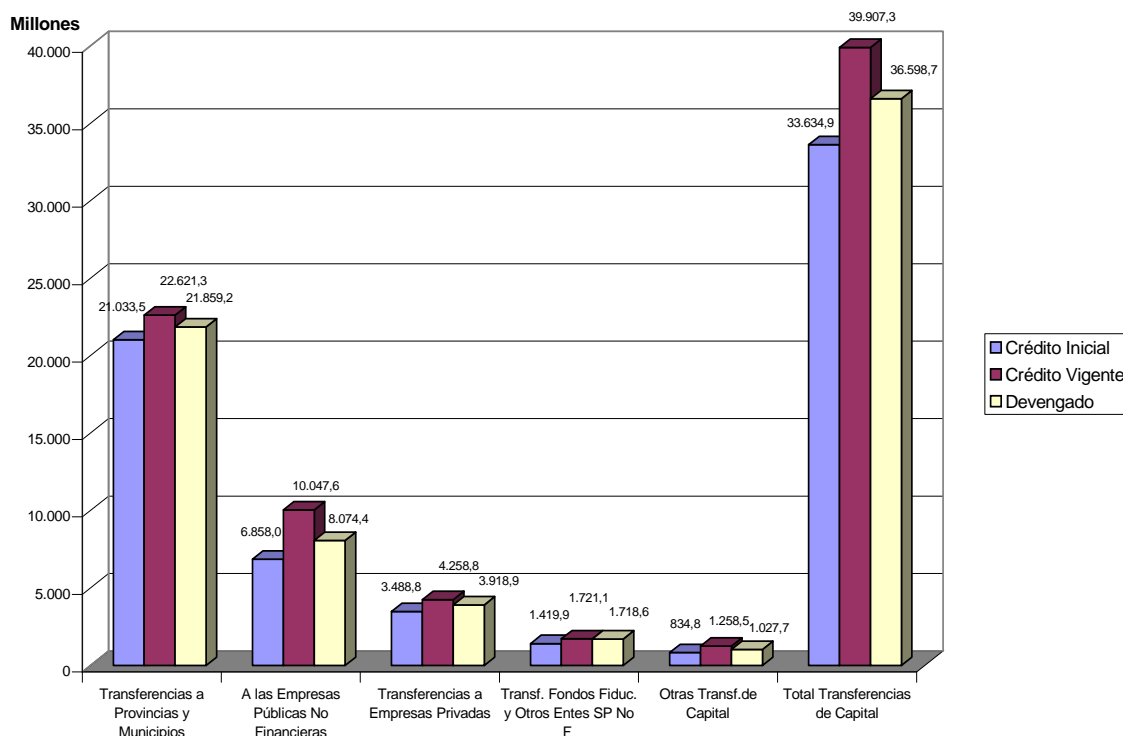
La IRD puede discriminarse en **proyectos de inversión** (con una ejecución de \$12.405,9 millones) y en **maquinaria, equipos y otros conceptos** (gasto de \$5.530,8 millones):

Gráfico N° 3
Ejecución de la Inversión Real Directa al 31/12/2011



En cuanto a la ejecución de las transferencias de capital se destinaron \$21.859,2 millones a provincias y municipios (59,7% del gasto anual), \$8.074,3 millones a empresas públicas no financieras (22,1%), \$3.918,9 millones a empresas privadas (10,7%), \$1.718,6 millones a Fondos Fiduciarios y otros entes del Sector Público Nacional no Financiero (4,7%) y \$1.027,7 millones a otros tipos (2,8%), como se aprecia en el siguiente gráfico:

Gráfico N° 4
Ejecución Transferencias de Capital al 31/12/2011



A continuación se expone un cuadro que resume el Crédito Inicial, el Crédito Vigente y la ejecución de la Inversión Pública Nacional al cierre del ejercicio 2011, desagregada por sus principales componentes:

Cuadro N°1. Inversión Real Directa y Transferencias de Capital al 31/12/2011 (en millones de \$)

Concepto	Crédito	Crédito Vigente (CV)	Devengado	Composición del Gasto	% Ejecución
Inversión Real Directa (IRD)	15.790,5	19.674,0	17.936,8	32,9%	91,2%
Proyectos	10.947,8	13.073,5	12.405,9	22,7%	94,9%
Maquinarias, Equipos, Edificios y Otros	4.842,7	6.600,5	5.530,8	10,1%	83,8%
Transferencias de Capital	33.634,9	39.907,3	36.598,7	67,1%	91,7%
Inversión Pública Total	49.425,5	59.581,3	54.535,5	100,0%	91,5%

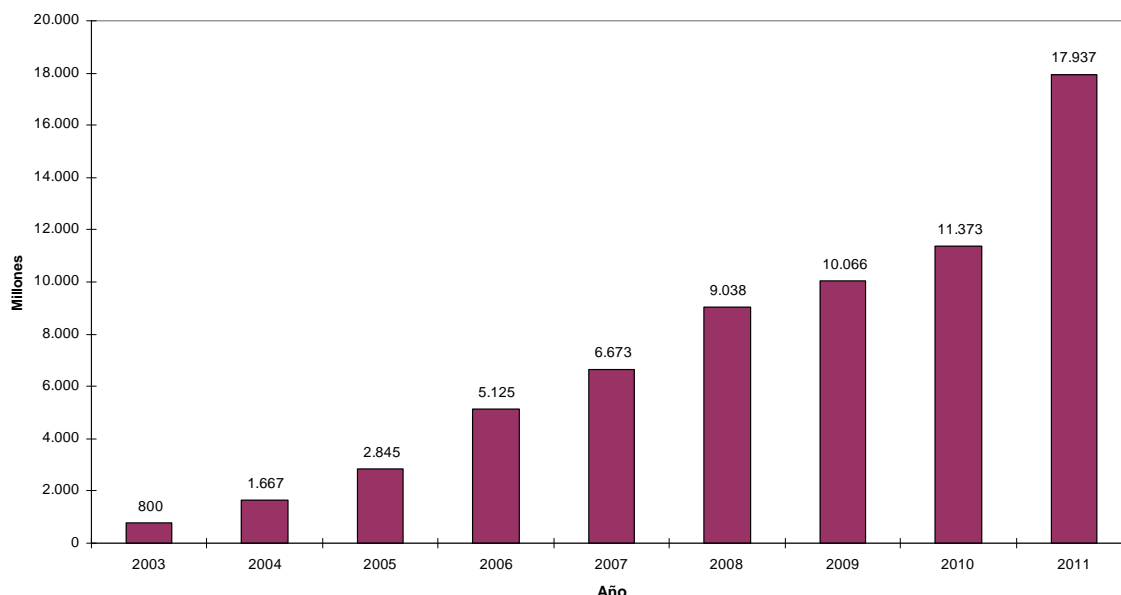
Se observa que la ejecución inherente a transferencias de capital comprende el 67,1% de la Inversión Pública Total mientras que, desde el punto de vista de la evolución del crédito presupuestario, al cierre del año 2011 la asignación inicial de los proyectos de inversión se incrementó \$2.125,7 millones (19,4%), de la adquisición de bienes creció \$1.757,8 millones (36,3%) y de las transferencias de capital aumentó \$6.272,3 millones (18,6%).

CAPÍTULO I: INVERSIÓN REAL DIRECTA

I- EJECUCIÓN DE LA INVERSIÓN REAL DIRECTA

El gasto inherente a inversión real directa totalizó \$17.936,8 millones durante el ejercicio 2011, representando el **0,97% del PIB** y ostentando una suba del 23,5% respecto a 2010. Debe destacarse que en el año 2003 la participación del gasto de inversión alcanzó el **0,21% del PIB**.

Gráfico N°5
Inversión Real Directa



La ejecución de la Inversión Real Directa registró una tasa de crecimiento anual acumulativa del 47,5% para el período 2003/2011, dando cuenta de su relevancia en la agenda pública de los últimos ejercicios.

1- Según Nivel Institucional

A continuación se expone un cuadro que muestra el comportamiento de la IRD al cierre del cuarto trimestre de 2011, por nivel institucional:

Cuadro N°2. Ejecución de la Inversión Real Directa al 31/12/2011 (en millones de \$)

Nivel Institucional	Crédito Inicial (CI)	Crédito Vigente (CV)	Devengado	Composición del Gasto	% ejecución CV
Administración Central	3.782,5	4.426,8	3.418,9	19,1%	77,2%
Organismos Descentralizados	9.619,6	11.444,2	11.085,1	61,8%	96,9%
Instituciones de Seguridad Social	2.388,3	3.803,0	3.432,7	19,1%	90,3%
TOTAL	15.790,5	19.674,0	17.936,8	100,0%	91,2%

Los mayores montos se ejecutaron en los Organismos Descentralizados (61,8% del total). Asimismo, tuvieron la mayor ejecución respecto a la asignación presupuestaria. A continuación se expone una tabla que muestra las dependencias con mayor monto ejecutado al 31/12/11 y la variación interanual en relación a 2010, destacándose la suba interanual del 1.346,7% en la Administración Nacional de la Seguridad Social (por el impacto del Plan Conectar.Igualdad) y del 57,7% en la APN:

Cuadro Nº 3. Ejecución Inversión Real Directa comparada 2010/2011 (en millones de pesos)

Organismo	Ejecución 2010	Ejecución 2011	Variación
Dirección Nacional de Vialidad	7.774,4	9.816,3	26,3%
Administración Nacional de la Seguridad Social	237,2	3.431,6	1.346,7%
Ministerio de Planificación Federal, Inversión Pública y Serv.	899,1	1.072,2	19,3%
Comisión Nacional de Actividades Espaciales	313,4	378,6	20,8%
Comisión Nacional de Energía Atómica	198,5	263,6	32,8%
Ente Nacional de Obras Hídricas y Saneamiento	237,4	217,7	-8,3%
Subtotal	9.660,0	15.180,0	57,1%
Otros	1.713,2	2.756,8	60,9%
Total IRD	11.373,2	17.936,8	57,7%

2- Según Fuente de Financiamiento

Al considerarse las distintas fuentes de financiamiento se aprecia que el 73,5% del gasto de la IRD se financió con Tesoro Nacional, de acuerdo al siguiente detalle:

Cuadro Nº3. Ejecución de la Inversión Real Directa por Fuente de Financiamiento al 31/12/2011 (en millones de \$)

Nivel Institucional	Crédito Inicial (CI)	Crédito Vigente (CV)	Devengado	Composición del Gasto	% de Ejec. CV
Tesoro Nacional	11.945,2	13.835,0	13.177,6	73,5%	95,2%
Financiamiento Externo	1.415,3	2.111,0	1.763,4	9,8%	83,5%
Transferencias Internas	1.344,8	2.164,6	2.137,6	11,9%	98,8%
Otros Recursos Internos	1.085,2	1.563,3	858,1	4,8%	54,9%
Total	15.790,5	19.674,0	17.936,8	100,0%	91,2%

La ejecución con **Tesoro Nacional** incluyó \$6.387,2 millones para proyectos viales, \$3.303,2 millones para el aludido Plan Conectar.Igualdad, \$452,0 millones para obras generales de arquitectura, \$421,9 millones para equipamiento de las Fuerzas de Seguridad, \$227,3 para proyectos de la Comisión Nacional de Energía Atómica, \$217,7 para obras hídricas y de saneamiento y \$198,3 millones para misiones satelitales. Con **Financiamiento Externo** sobresalieron \$1.201,0 millones destinados a construcciones, mantenimiento de rutas y mallas viales, \$128,4 millones al proyecto Transporte Urbano de Buenos Aires y \$87,4 millones al saneamiento de la Cuenca Matanza Riachuelo. Con **Transferencias Internas** se financiaron principalmente obras viales por \$2.055,3 millones, mientras que **Otros Recursos Internos** se destinaron, mayormente al saneamiento de la Cuenca Matanza Riachuelo (\$149,8 millones), a obras viales (\$126,9 millones) y a la adquisición de edificios, maquinarias y sistemas informáticos en diversas sedes de la Administración Nacional de la Seguridad Social (\$104,9 millones).

3- Según Ubicación Geográfica

La IRD abarca todo el territorio nacional, destacándose el gasto realizado en las provincias de Buenos Aires, Río Negro, Santa Fe y en la Ciudad Autónoma de Buenos Aires que reunieron un 53,7% del total. En la provincia de **Buenos Aires** se ejecutaron \$1.746,7 millones incluyendo, principalmente, la inversión vial (\$1.117,8 millones), el saneamiento de la Cuenca Matanza Riachuelo (\$87,0 millones), obras de saneamiento hídrico (\$85,2 millones) y la refuncionalización del Hospital Posadas (\$57,8 millones). En el caso de la **Ciudad Autónoma de Buenos Aires** (\$6.657,2 millones) se registró una importante inversión en el Centro Cultural del Bicentenario en el Edificio del Correo y Telecomunicaciones (\$200,0 millones) y en la construcción y reciclaje de edificios fiscales (\$ 116,9 millones).

En la provincia de **Río Negro** se ejecutaron \$635,0 millones, mayormente destinados a construcciones de rutas, comprendiendo la inversión en la Ruta Nacional N°22 tramo Chichinales - Neuquén (\$72,8 millones), Malla 140 I (\$63,1 millones), Malla 108 B (\$57,7 millones) y en la Ruta Nacional N°232 (\$53,1 millones). Además en esta provincia la Comisión Nacional de Actividades Espaciales ejecutó \$95,4 millones y la Comisión Nacional de Energía Atómica \$76,4 millones. En la provincia de **Santa Fe** se devengaron \$599,2 millones, sobresaliendo las obras viales (\$565,8 millones), destacándose diversos tramos en la Avenida Circunvalación de Rosario (\$262,7 millones), en las Rutas Nacionales N°178 (\$61,7 millones) y N°168 Río Colastiné-Túnel Subfluvial Hernandarias (\$41,2 millones).

II- EJECUCIÓN FÍSICA DE LOS PROYECTOS DE INVERSIÓN

En el presente apartado se analiza la ejecución de los proyectos de inversión, considerando un subconjunto de iniciativas de gran envergadura, que representa el 72,6% del costo total de la cartera y el 81,0% del gasto realizado al cierre del cuarto trimestre de 2011:

Cuadro N° 5. Principales Proyectos de Inversión ordenados según Costo Total (en millones de pesos)

Organismo	Programas/Proyectos	Costo Total (CT)*	Devengado acum. 31/12/10	Devengado 2011	% Dev. acum. 2011/CT
DNV	Construcción de Rutas	72.662,9	22.333,10	6.368,3	39,5%
DNV	Proyectos C.Re.Ma.	17.960,9	6.223,10	1.223,2	41,5%
DNV	Mantenimiento de Rutas	6.515,9	2.141,50	1.192,7	51,2%
CONAE	Misiones Satelitales	2.087,6	832,2	300,4	54,3%
CNEA	Construcción Reactor de Baja Potencia CAREM Fase II	1.244,0	78,0	69,9	11,9%
Sec. Obras Púb.	Centro Cultural del Bicentenario en el Edificio del Palacio del Correo	926,8	259,8	203,6	50,0%
Sec. Transporte	Transporte Urbano de Bs As Etapa III	787,1	342,4	205,2	69,6%
CNEA	Construcción del Reactor RA-10	740,0	2,2	6,1	1,1%
ACUMAR	Saneamiento Cuenca Matanza-Riachuelo	450,0	242,8	404,7	143,9%
Sec. Transporte	Puerto Caleta Paula, Santa Cruz	227,3	195,4	33,5	100,7%
ENOHSA	Construcción del Emisario Submarino Mar del Plata	199,2	115,1	30,8	73,2%
ENOHSA	Colectores Cloacales y Estaciones Elevadoras Moreno	120,6	92,0	12,5	86,8%
Subtotal		103.922,3	32.845,6	10.050,9	41,3%
Total Proyectos		143.057,3	43.115,4	12.405,9	38,8%

(*) Costo total de proyectos de inversión, Inicio del ejercicio 2011

A continuación se describen los proyectos de inversión citados en el cuadro anterior:

Dirección Nacional de Vialidad (DNV):

La Dirección Nacional de Vialidad tiene a su cargo el mantenimiento y la rehabilitación de 39.322 kilómetros de la red vial nacional y, eventualmente realiza intervenciones en rutas fuera de la jurisdicción nacional.

Construcción de Rutas: representa la principal acción relativa a inversión real directa que lleva a cabo la DNV, construyendo y rehabilitando rutas en toda la República Argentina. Al 31/12/2011 en el subprograma **Pasos Fronterizos y Corredores Viales de Integración** se finalizaron diversos trabajos en la Ruta Nacional N°14 tramo Gualeguaychú-Paso de Los Libres, con un total de 89 kilómetros. En el subprograma **Obras por Convenio con Provincias** se finalizaron obras en la Ruta Nacional N°281 empalme Ruta Nacional N°3–Puerto Deseado con 67,6 kilómetros de extensión (provincia de Santa Cruz) y en la Ruta Nacional N°3 tramo Planta LU12–Calle Italia con 6,4 kilómetros de extensión (provincia de Santa Cruz); encontrándose en ejecución 213,6 kilómetros al cierre de 2011. En el subprograma **Mejoramiento y Reconstrucción en Puentes** se finalizaron los trabajos en el puente sobre Arroyo Huayco Hondo

en la Ruta Nacional N° 9, con 530 metros (provincia de Jujuy) y se encontraban en ejecución 141,8 metros al 31/12/2011.

Asimismo mediante el sistema **Construir, Operar y Transferir** se finalizaron durante 2011 los Corredores N° 28 y N° 31 Bahía Blanca-empalme Ruta Nacional N° 5, con 312,3 kilómetros de extensión (Buenos Aires) y Resistencia-Límite con Paraguay, con 297,3 kilómetros de extensión. En **Mejoramiento y Reposición de Rutas**, al 31/12/2011, se encontraban en ejecución 4.311,0 kilómetros y se finalizaron 581,2 kilómetros:

Cuadro N° 6. Mejoramiento y Reposición de Rutas (km. finalizados al 31/12/2011)

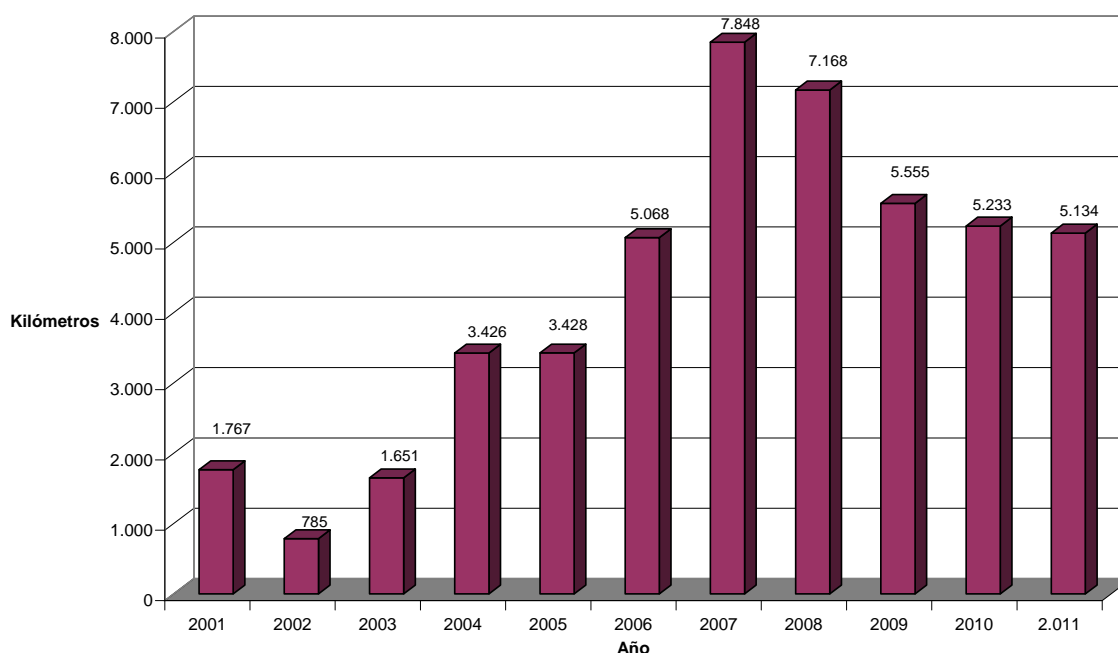
Ruta	Tramo	Provincia	Longitud
R.N.N°3	Gran Bajo San Julián - Río Gallegos	Santa Cruz	118,0
R.N.N°40	Rospentek - Güer Aike	Santa Cruz	42,0
R.P.N°56-40	Alto Río Senguer - Empalme R.P.N°20	Chubut	39,0
R.N.N°86	Villa Gral. Güemes-Posta Cambio a Zalazar Sección IV	Formosa	37,5
R.N.N°150	Ischigualasto - RN N°40	San Juan	36,4
R.N.N°40S	Empalme RP N°11 - El Cerrito	Santa Cruz	34,0
R.N.N°20-141	Ciclovía Difunta Correa-Caucete - Empalme RN N°141 - Difunta Correa	San Juan	29,8
R.N.N°40S	Bajo Caracoles - Tres Lagos	Santa Cruz	28,3
R.P.N°66	Ameghino - Blaquier	Buenos Aires	27,4
R.P.N°12	Empalme RN N°40 - Gualjaina	Chubut	27,0
R.N.N°86	Villa Gral. Güemes-Posta Cambio a Zalazar Sección III	Formosa	24,8
R.P.N°6	Sachayoj - Otumpa	Santiago del Estero	21,8
R. Varias	Rehabilitaciones Menores		21,0
R.N.N°3	Avenida Gral. Paz - Cañuelas	Buenos Aires	18,3
R.N.N°98	Bandera - Pinto	Santiago del Estero	15,0
R.N.N°65	R.N.N°65 -Empalme RP N°38 (límite con Catamarca)	Tucumán	14,9
R.N.N°38	Río Marapa - Principio de Autopista	Tucumán	13,9
R.P.N°52	Calle San Martín - Acceso a Planta Cementera	Mendoza	9,5
R.N.N°168	Río Colastiné - Túnel Subfluvial Hernandarias	Santa Fe	9,0
R.N.N°11	Autovía Empalme RN N°89 - Acceso a Margarita Belén	Chaco	5,3
R.N.N°3 V1	Empalme Ex RN N°3 - Ushuaia	Tierra del Fuego	5,0
R.N.N°34	Calle Grandoli-López Bouchard-Rosario-Empalme RN N°A012	Santa Fe	1,4
R.N.N°35	Paso por Ataliva Roca - Empalme RP N°18 - Santa Rosa	La Pampa	1,9
Total			581,2

Seguidamente se presenta la evolución de la construcción directa¹ de rutas durante el cuarto trimestre de los últimos 10 ejercicios, observándose el fuerte impulso desde el ejercicio 2003 y una tendencia a la baja desde el ejercicio 2009 por culminación de tramos, por el aumento de la complejidad de los trabajos (las autovías implican más dificultad que la pavimentación de caminos de ripio) y por transferencias a provincias para inversiones en infraestructura².

1 Abarca las obras de inversión a cargo de la DNV, que se ejecutan bajo la modalidad de proyectos de inversión presupuestarios.

2 La DNV no informa los kilómetros atendidos mediante transferencias de capital.

Gráfico N°6
DNV - Kilómetros en construcción durante el 4º trimestre (Programa Construcciones)



Proyectos Contratos de Recuperación y Mantenimiento (C.Re.Ma.): Al 31/12/2011 las mallas en ejecución ascendían a 462 kilómetros para C.Re.Ma I, a 833 kilómetros para C.Re.Ma II, a 4.148 kilómetros para C.Re.Ma III y a 4.531 kilómetros para C.Re.Ma IV.

Mantenimiento de Rutas: Al 31/12/11 se efectuó el mantenimiento directo de caminos e indirecto mediante el **Sistema de Transferencias de Funciones Operativas** (se transfieren las funciones a las vialidades provinciales por convenios) y el **Sistema Modular**. La evolución de los kilómetros atendidos durante el cuatrero 2008/2011 se expone a continuación:

Cuadro N° 7. Mantenimiento de la Red Vial (en kilómetros)				
Sistema	2008	2009	2010	2011
Directo	5.324	6.929	9.265	8.173
Sistema de Transferencias de Funciones Operativas	6.417	6.341	5.844	5.879
Sistema Modular	2.432	1.533	1.322	945
Total	14.173	14.803	16.431	14.997

Cabe agregar que se finalizaron obras de conservación mejorativa en 1.719 kilómetros en el ámbito nacional, estando en trabajo 3.108 kilómetros al 31/12/2011. Asimismo, se finalizaron las siguientes obras de seguridad vial: Ruta Nacional N° 234 tramo La Rinconada-San Martín de los Andes con 7,7 kilómetros de extensión (Neuquén), Ruta Nacional N° 3 cruce con Ruta Nacional N°251, tratamiento de la circulación nocturna con 1 kilómetro de extensión (Río Negro), Ruta Nacional N° 9 límite con Salta/Jujuy con 3,2 kilómetros de extensión (Jujuy) y obras de seguridad en el territorio nacional en 512,6 kilómetros. Al cierre del año 2011 estaban en ejecución otros 535 kilómetros. Respecto a los programas correspondientes al OCCOVI se encontraban en ejecución, al 31/12/2011, diversas obras en 3.334 kilómetros y se finalizaron 142,7 kilómetros en los siguientes tramos:

Cuadro Nº 8. OCCOVI (km. finalizados al 31/12/2011)

Ruta	Tramo	Provincia	Km.
R.N.º12	Mejoras de accesos a Bragado por Av. Elizondo y al Parque Industrial	Buenos Aires	1,0
R.N.º3	Construcción de 3º trochas	Misiones	100,0
R.N.º205	Obras de Seguridad Vial en R.N.º3 (Corredor Vial I)	Buenos Aires	0,7
R.N.º226	Obras de Seguridad Vial en R.N.º205	Buenos Aires	1,0
R.N.º34	Autovía y Rotonda en Intersección con Calle Rivadavia	Buenos Aires	6,0
R.N.º34	Obras de Seguridad Vial en R.N.º34 (Corredor Vial IV)	Interprovincial	2,0
R.N.º34	Obras de Refuerzo de Infraest. en R.N.º34 (Corredor Vial IV)	Interprovincial	31,0
R.N.º7	Obras de Seguridad Vial en R.N.º7 (Corredor Vial III)	Interprovincial	1,0
Total Kilómetros finalizados			142,7

Comisión Nacional de Actividades Espaciales:

Misiones Satelitales: Al 31/12/11 en el marco del Plan Espacial 2007/14 se realizaron inversiones en el Proyecto Misiones Satelitales, cuya composición se expone a continuación:

Cuadro Nº 9. Misiones Satelitales en Curso

Satélite	Misión	Socios
SAOCOM	Observación de la tierra	Italia, Bélgica y Brasil
SABIA 3-SARE I	Observación de la tierra	Brasil
SAC D Aquarius	Observación de la tierra	NASA, Italia, Brasil, Francia y Dinamarca

En la obra **Misión SAOCOM** continuaron las tareas de ingeniería de detalle preparatorias de la Revisión Crítica de Diseño de los módulos de transmisión-recepción de la Antena SAR y la construcción de modelos de calificación de la estructura del satélite, participando la firma INVAP SE y el Instituto Argentino de Radioastronomía, la Comisión Nacional de Energía Atómica y la empresa Servicios Tecnológicos Integrados. Al 31/12/2011 se prepararon los pliegos técnicos para realizar las últimas compras de componentes y materiales para la construcción de los modelos de vuelo de los satélites SAOCOM y continuaron las actividades correspondientes al contrato entre la CONAE y la empresa SPACE X, de los Estados Unidos de América, para el lanzamiento de los satélites. Los trabajos de la **Misión SABIA 3-SARE I** concernieron a las tareas de ingeniería conceptual del satélite, basándose en el concepto de arquitectura segmentada que remite a pequeños satélites que orbitan juntos formando un conjunto capaz de contener distintos instrumentos para observación de la tierra. Para estas tareas el contratista principal resultó la empresa Servicios Tecnológicos Integrados S.R.L. trabajando también en colaboración con diferentes entes del Sistema Científico Tecnológico Nacional.

El **SAC-D Aquarius**, observatorio espacial para el océano, el clima y el medioambiente, es una misión de cooperación internacional desarrollada por la CONAE con diversos organismos nacionales e internacionales. Al 31/12/2011, y con posterioridad a su exitoso lanzamiento, el satélite fue ubicado en su trayectoria orbital predefinida. Asimismo, se encendieron todos sus instrumentos, que comenzaron a transmitir datos para su calibración desde el Centro Espacial Teófilo Tabanera, ubicado en la provincia de Córdoba.

Asimismo, y respecto a la **Misión SABIAMAR**, se trabajó en el desarrollo de la ingeniería conceptual, cuyo primer objetivo es establecer los requerimientos de la misión. Por otra parte continuaron las obras del proyecto Desarrollo Integral del Sector Espacial Argentino-Fase I, sustentado en la ampliación del laboratorio de ensayos del Centro Espacial Teófilo Tabanera y en la construcción de antenas para el Plan Espacial Nacional. Al 31/12/2011 se completó la definición conceptual del proyecto, que fue presentada al Banco de Desarrollo de América Latina para su financiación parcial, lográndose la aprobación crediticia para llevar a cabo la iniciativa.

Comisión Nacional de Energía Atómica:

Durante el ejercicio 2011 se destacaron los avances en la construcción de la Central Argentina de Elementos Moleculares (CAREM), en el proyecto de enriquecimiento de uranio y en el proyecto para la construcción de un nuevo reactor de investigación y producción de radioisótopos (RA-10). Asimismo se trabajó en la generación nucleoelectrónica en conjunto con la empresa Nucleoelectrónica Argentina S.A. (NASA) y en la ingeniería nuclear y convencional altamente especializada para la terminación de la central Atucha II, apoyando también la operación y mantenimiento de las centrales Atucha I y Embalse.

Construcción de Reactor de Baja Potencia CAREM Fase II: al 31/12/11 se continuó con el proceso de restauración del predio CAREM, se realizó la renovación de los antiguos laboratorios químicos, se preparó el sistema contra incendios y se integró el enlace telefónico y de internet entre el predio y la Sede Central. Asimismo el Ministerio de Planificación Federal, Inversión Pública y Servicios aceptó la contratación de NASA para la ejecución de la obra civil, estando a cargo de CNEA la dirección de la obra. El proyecto de inversión contempla una inversión global de \$1.244 millones y registró al cierre del ejercicio 2011 un gasto acumulado de \$147,9 millones y un avance físico acumulado del 16,17% .

Construcción del Reactor RA-10: el costo estimado asciende a \$740 millones, registrando al cierre del ejercicio un avance físico acumulado del 1,18% y un avance financiero acumulado de \$8,3 millones. Al 31/12/11 se llevó a cabo un avance en la ingeniería conceptual y el relevamiento de las capacidades para desarrollar la ingeniería básica, implementándose el sistema de calidad, la aprobación del manual y el procedimiento de control de documentos, la planificación de tareas para la provisión de combustibles y el desarrollo del plan de gestión de riesgos y del procedimiento de comunicaciones internas.

Secretaría de Obras Públicas:

Centro Cultural del Bicentenario en el Edificio del Palacio del Correo: el propósito del proyecto es preservar un edificio histórico de la Ciudad Autónoma de Buenos Aires, creando un centro cultural para uso de la ciudadanía. Al 31/12/2011 se registró un avance de obra del 35,33%.

Secretaría de Transporte:

Transporte Urbano de Buenos Aires, Etapa III: al 31/12/2011 continuaron los trabajos en las obras de pasos a diferente nivel en los partidos bonaerenses de Tigre, y a ritmo más lento en Tres de Febrero y Berazategui. También se llevaron a cabo mejoras en las estaciones de zona sudoeste, oeste del conurbano y zona norte.

Ampliación Puerto Caleta Paula: próximo a la ciudad de Caleta Olivia, en la provincia de Santa Cruz, atañe la ampliación del recinto portuario y la construcción de una obra de control de deriva litoral. Al 31/12/2011 la obra registró un avance físico acumulado del 100%.

Autoridad Cuenca Matanza Riachuelo:

Saneamiento y Acondicionamiento Cuenca Matanza Riachuelo: al 31/12/2011 continuó la ejecución de las obras de redes secundarias y colectoras, la ampliación de la planta depuradora sudoeste y del colector troncal en la Ruta 21, en el partido bonaerense de La Matanza. La ejecución física acumulada al cierre del ejercicio ascendió al 91%.

Ente Nacional de Obras Hídricas de Saneamiento (ENOHSA):

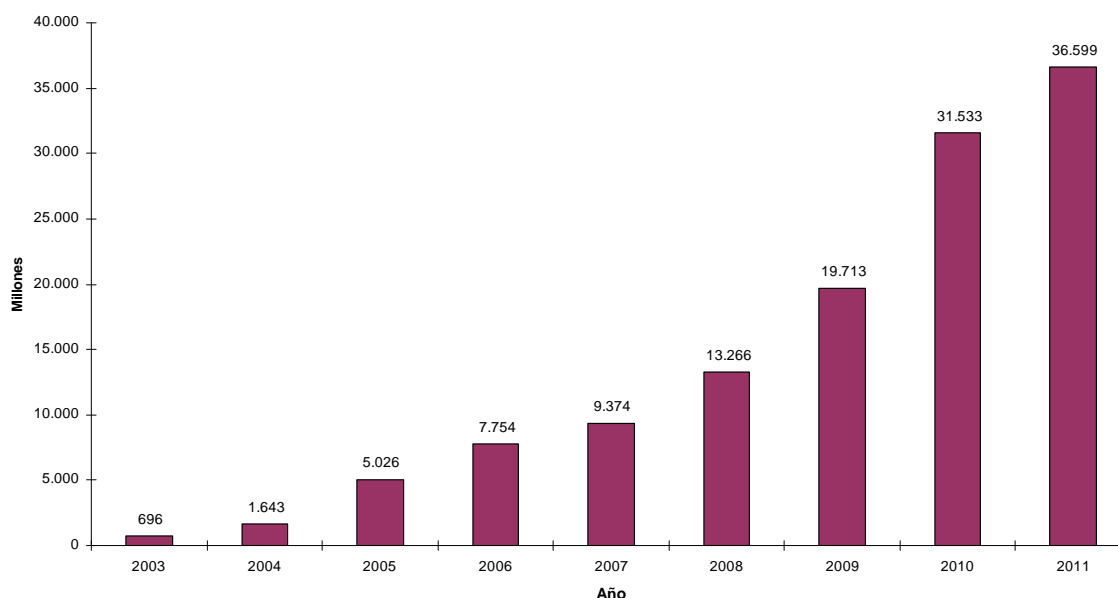
Proyectos Cloacales y de Saneamiento: al 31/12/11 la construcción del emisario submarino en Mar del Plata, que ostenta un costo total de \$199,2 millones, registró una ejecución física acumulada de 25,04% con una ejecución financiera acumulada de \$145,9 millones. En lo que respecta a la obra de colectores cloacales y estaciones elevadoras en la localidad bonaerense de Moreno, culminada físicamente en el ejercicio 2010, se afrontaron diversos gastos inherentes a certificaciones impagas por un monto de \$12,2 millones durante 2011.

CAPÍTULO II: TRANSFERENCIAS DE CAPITAL

I- EJECUCIÓN DE LAS TRANSFERENCIAS DE CAPITAL

La ejecución de las Transferencias de Capital registró una tasa de crecimiento anual acumulativa del 64,1% para el período 2003/2011, como se aprecia en el siguiente gráfico:

Gráfico N°7
Transferencias de Capital (TC)



La ejecución de las transferencias alcanzó a \$36.598,7 millones durante el ejercicio 2011 (**1,99% del PBI**), produciéndose el menor valor en el ejercicio 2003 con \$696 millones (**0,19% del PBI**).

1- Según Nivel Institucional

Las transferencias de capital son realizadas, en su mayor parte, por la Administración Central, según se observa en el siguiente cuadro:

Cuadro N°10: Ejecución de las Transferencias de Capital al 31/12/2011 (en millones de \$)

NIVEL INSTITUCIONAL	Crédito Inicial	Crédito Vigente	Devengado	Composición del Gasto	% de ejecución
Administración Central	30.712,2	35.826,9	32.601,9	89,1%	91,0%
Organismos Descentralizados	2.922,7	4.080,4	3.996,8	10,9%	98,0%
TOTAL	33.634,9	39.907,3	36.598,7	100,0%	91,7%

A continuación se expone una tabla que muestra las dependencias con mayor ejecución de transferencias de capital al 31/12/2011 y la variación interanual respecto al ejercicio 2010:

Cuadro N° 11. Ejecución Transferencias de Capital al cierre del cuarto trimestre 2010/2011 (en millones de pesos)

Organismo	Ejecución 2010	Ejecución 2011	Variación
Ministerio de Planificación Federal, Inversión Pública y Servicios	15.180,4	15.477,7	2,0%
Obligaciones a Cargo del Tesoro (OCT)	11.904,6	15.082,6	26,7%
Dirección Nacional de Vialidad (DNV)	2.079,0	3.074,4	47,9%
Ministerio de Educación	943,4	1.320,4	40,0%
Ente Nacional de Obras Hídricas y Saneamiento (ENOHSA)	829,7	669,5	-19,3%
Subtotal	30.937,1	35.624,6	15,2%
Otros	588,7	974,1	65,5%
Total TC	31.525,8	36.598,7	16,1%

El Ministerio de Planificación Federal, Inversión Pública y Servicios transfirió fondos para infraestructura habitacional, política energética, ferroviaria, aerocomercial y para obras públicas; mientras que las transferencias de Obligaciones a Cargo del Tesoro correspondieron, principalmente, al Fondo Federal Solidario (\$7.249,4 millones) y a las firmas AySa S.A. (\$2.357,5 millones), Empresa Argentina de Soluciones Satelitales S.A. (\$2.065,5 millones), Nucleoeléctrica Argentina S.A. (\$1.402,1 millones) para obras en Atucha II, Energía Argentina S.A. (\$818,0 millones) y Administración de Infraestructura Ferroviaria S.E. (\$516,3 millones).

Además se destacaron las transferencias para construcción de rutas por convenio con las provincias (\$3.006,1 millones), para agua y saneamiento (\$669,5 millones) y para equipamiento e infraestructura educativa (\$631,7 millones).

2- Según Fuente de Financiamiento

Cuadro Nº12: Ejecución de las Transferencias de Capital por Fuente de Financiamiento al 31/12/2011(en millones de \$)

FUENTE FINANCIAMIENTO	Crédito Inicial (CI)	Crédito Vigente (CV)	Devengado	Composición del Gasto	% de ejecución
Tesoro Nacional	22.275,7	24.848,2	24.675,3	67,4%	99,3%
Recursos con Afectación Específica	1.978,9	2.039,1	474,5	1,3%	23,3%
Otros recursos internos	110,3	2.531,6	2.198,7	6,0%	86,8%
Financiamiento Externo	9.270,1	10.488,4	9.250,3	25,3%	88,2%
TOTAL	33.634,9	39.907,3	36.598,7	100,0%	91,7%

El **Tesoro Nacional** concentró el 67,4% del gasto en transferencias, sobresaliendo las realizadas al Fondo Federal Solidario (\$7.249,4 millones), a la construcción de rutas provinciales (\$2.256,1 millones), al Desarrollo Habitacional "Techo Digno" (\$2.184,5 millones), al mejoramiento habitacional (\$1.386,1 millones), para la política de energía eléctrica (\$1.186,3 millones), a la ampliación de las redes eléctricas de alta tensión (\$1.135,1 millones), para formulación, ejecución y control de obras públicas (\$831,5 millones), para transporte ferroviario (\$756,1 millones), al fortalecimiento comunitario del hábitat (\$722,5 millones), a urbanización de villas y asentamientos precarios (\$699,3 millones), a Nucleoeléctrica Argentina S.A. (\$652,1 millones), a AySA S.A. (\$400,5 millones), a la firma Energía Argentina SA (\$380,0 millones) y para la formulación y ejecución de políticas de hidrocarburos (\$350,8 millones). Los **Recursos Afectados** correspondieron fundamentalmente al Fondo Eléctrico de Desarrollo del Interior (\$391,3 millones) y el **Crédito Externo** fue aplicado, principalmente, a AYS SA (\$1.807,0 millones), a la Empresa Argentina de Soluciones Satelitales S.A. (\$1.715,5 millones), al desarrollo del Norte Grande (\$1.304,5 millones), a la ampliación de las redes eléctricas de alta tensión (\$959,9 millones), al programa Más Escuelas, Mejor Educación (\$469,6 millones), a Nucleoeléctrica Argentina S.A. (\$450,0 millones) y a Energía Argentina S.A. (\$438,0 millones). Por su parte, en **Otros Recursos Internos** se incluyen la construcción de rutas (\$818,4 millones) y el financiamiento de empresas públicas y entes binacionales (\$849,3 millones).

3- Según Ubicación Geográfica

Las transferencias de capital se concentraron, fundamentalmente, en la Ciudad Autónoma de Buenos Aires y en la provincia de Buenos Aires (48,1% del monto global). En el caso de la

Ciudad Autónoma de Buenos Aires (29,8%) debe considerarse que una gran cantidad de obras no se ejecutan en el ámbito territorial de la jurisdicción, pero se imputan allí por estar constituido el domicilio legal de los receptores de las transferencias.

En la **provincia de Buenos Aires** (18,4%) se destacaron, entre otras, las transferencias del Fondo Federal Solidario (\$1.537,7 millones), a infraestructura básica y mejoramiento habitacional (\$1.300,7 millones), al desarrollo habitacional "Techo Digno" (\$715,0 millones), para la construcción de rutas por convenio con la provincia (\$646,5 millones) y para urbanización de asentamientos precarios (\$582,2 millones).

4- Según Beneficiario

Las transferencias de capital al 31/12/2011 se distribuyeron entre diversos beneficiarios, de acuerdo al siguiente esquema:

Cuadro Nº 13. Ejecución Transferencias de Capital por Beneficiario. Al 31/12/2011 (en millones de pesos)

Beneficiario	Devengado	% Part. Dev.
Gobiernos Provinciales	17.586,3	48,1%
Sector Público Empresarial	8.164,4	22,3%
Empresas Privadas	3.918,9	10,7%
Gobiernos Municipales	3.720,1	10,2%
Fondos Fiduciarios y otros Entes	1.718,6	4,7%
Otros	1.490,4	4,1%
Total	36.598,7	100,0%

Se aprecia el impacto de las erogaciones inherentes a giros a gobiernos provinciales (48,1% del total transferido), que registran un comportamiento creciente originado en el avance de las modalidades descentralizadas de gestión de la obra pública. Asimismo las transferencias a empresas públicas y privadas representaron el 33,0% de la ejecución al cierre del cuarto trimestre de 2011.

II- DETALLE DE LA EJECUCIÓN DE LAS TRANSFERENCIAS DE CAPITAL

En el presente apartado se analizan las acciones más relevantes financiadas por transferencias de capital que efectúa la Administración Pública Nacional, considerando un subconjunto de iniciativas que representa el 86,9% del gasto realizado al cierre del cuarto trimestre de 2011:

Cuadro Nº 14. Principales transferencias de capital al 31/12/2011 (en millones de pesos)

Concepto	Crédito Inicial	Crédito Vigente	Devengado	Participación
Fondo Federal Solidario	7.308,6	7.308,6	7.249,4	19,8%
Asistencia Financiera al Sistema Energético	5.015,5	7.601,3	6.744,6	18,4%
Acciones de Vivienda	4.963,2	5.715,9	5.708,9	15,6%
Transporte	4.223,1	5.385,0	5.288,0	14,4%
Obras de Infraestructura Hídrica y Saneamiento	2.464,0	3.460,1	3.338,3	9,1%
Infraestructura e Equipamiento Educativo	2.436,5	2.382,8	2.099,3	5,7%
Acciones en el Norte Grande Argentino	1.362,8	1.401,5	1.378,5	3,8%
Subtotal	27.773,8	33.255,2	31.806,9	86,9%
Otros	5.861,1	6.652,1	4.791,8	13,1%
Total	33.634,9	39.907,3	36.598,7	100,0%

Fondo Federal Solidario:

Está integrado por el 30% de la recaudación de los derechos de exportación de soja y sus derivados y se destina a financiar en provincias y municipios obras de infraestructura sanitaria, educativa, hospitalaria, de vivienda o vial. Estas asistencias financieras representaron el 19,8% de las transferencias de capital ejecutadas al 31/12/2011. A continuación se detalla la participación de cada provincia dentro del **Fondo Federal Solidario**:

Cuadro Nº 15: Fondo Federal Solidario al 31/12/2011(en millones de pesos)

Provincia	Devengado	Participación
Buenos Aires	1.537,7	21,2%
Santa Fe	665,1	9,2%
Córdoba	621,8	8,6%
Chaco	349,4	4,8%
Entre Ríos	341,9	4,7%
Tucumán	333,1	4,6%
Mendoza	292,0	4,0%
Salta	268,4	3,7%
Corrientes	260,3	3,6%
Formosa	254,9	3,5%
Santiago del Estero	250,0	3,4%
San Juan	236,7	3,3%
Misiones	231,3	3,2%
Jujuy	216,8	3,0%
Catamarca	192,8	2,7%
Río Negro	176,7	2,4%
San Luis	174,9	2,4%
Ciudad Autónoma de Buenos Aires	172,8	2,4%
La Rioja	145,0	2,0%
Neuquén	121,5	1,7%
La Pampa	113,6	1,6%
Chubut	110,8	1,5%
Santa Cruz	95,7	1,3%
Tierra del Fuego, Antártida e Islas del Atlántico Sur	86,3	1,2%
Total	7.249,4	100,0%

Asistencia Financiera al Sistema Energético

Al 31/12/2011 el sector energético recibió \$6.744,6 millones en concepto de transferencias de capital, de acuerdo al siguiente detalle:

Cuadro Nº 16: Principales iniciativas en Energía y Combustibles al 31/12/2011 (En millones de pesos)

Beneficiario	Devengado	Participación
Desarrollo de Líneas de Alta Tensión	2.125,0	31,5%
Transferencias a Nucleoeléctrica Argentina S.A.	1.402,1	20,8%
Abastecimiento de Gas a Centrales Termoeléctricas	974,8	14,5%
Transferencias a Energía Argentina S.A.	818,0	12,1%
Otros conceptos	584,6	8,7%
Transferencias a Organismos Provinciales	395,8	5,9%
Construcción de Gasoductos Gobiernos Provinciales y Municipales	242,8	3,6%
Administración Central Provincial	201,5	3,0%
Total	6.744,6	100,00%

Al cierre de 2011 la línea de alta tensión Pico Truncado-Río Turbio-Río Gallegos-Calafate continuó en ejecución, postulando la definitiva incorporación de la provincia de Santa Cruz al Sistema Interconectado Nacional e incrementando la seguridad y confiabilidad de su abastecimiento eléctrico. Asimismo la iniciativa permitirá conectar emprendimientos de generación en marcha (como la Central Termoeléctrica de Río Turbio) y futuros proyectos hidráulicos y eólicos y totalizará un **transporte de 500 Kv**.

Asimismo el tendido NEA-NOA logró su habilitación comercial durante el mes de agosto de 2011, comprendiendo la construcción de una línea de alta tensión de **500 kv con 1.210 kilómetros de extensión y 6 estaciones transformadoras** y permitiendo la exportación e

importación de energía desde Brasil y alimentando el desarrollo del mercado eléctrico mayorista de las provincias del Norte Grande. La línea eléctrica Comahue-Cuyo, emprendimiento de **707 kilómetros** de extensión, también fue habilitada comercialmente, quedando pendientes al cierre del ejercicio 2011 las obras de transmisión provincial.

A continuación se presenta una serie 2005-2011 que muestra el crecimiento de las transferencias de capital destinadas al desarrollo de las líneas de alta tensión, así como el incremento de la longitud de la red existente:

Cuadro Nº 17: Evolución del tendido de redes de alta tensión. En millones de \$ y km.

	2005	2006	2007	2008	2009	2010	2011
Transferencias de Capital	445,0	589,0	1.150,4	1.447,7	2.018,5	3.136,8	2.125,0
Longitud de Red de Alta Tensión (*)	9.669,0	10.024,0	10.024,0	11.532,0	11.853,0	12.299,0	13.762

(*) Datos obtenidos de los informes anuales de CAMMESA

En lo relativo a los fondos para Nucleoeléctrica Argentina S.A, se continuaron las obras de terminación de la central nuclear de Atucha II, como así también los trabajos de extensión de la vida útil de Embalse y de mantenimiento de Atucha I.

Por otra parte, con el objetivo de incrementar la capacidad de abastecimiento de gas de las centrales termoeléctricas, se devengaron \$974,8 millones en concepto de transferencias de capital al sector privado. Asimismo durante 2011 se asistió a la empresa Energía Argentina S.A. para la realización de inversiones vinculadas al Banco Integral de Datos de Hidrocarburos, al Parque Eólico Arauco, al Gasoducto de Integración Juana Azurduy y a la estación regasificadora de Escobar.

Al 31/12/2011 se ejecutaron obras de ampliación y optimización de la red gasífera a través de la asistencia financiera a gobiernos provinciales y municipales, registrando un devengado de \$242,8 millones. A continuación se detalla la composición geográfica de dichas asistencias:

Cuadro Nº 18: Asistencias a gobiernos provinciales y municipales para red de gas. En millones de pesos. Al 31/12/2011

Provincia	Devengado	Participación
Río Negro	51,3	21,1%
La Pampa	50,9	20,9%
Mendoza	34,0	14,0%
Buenos Aires	30,2	12,4%
Jujuy	25,6	10,6%
Interprovincial	19,7	8,1%
La Rioja	16,5	6,8%
Santa Cruz	6,0	2,5%
Santiago del Estero	4,8	1,9%
Córdoba	4,0	1,7%
Total	242,8	100,0%

Acciones de Vivienda

Al 31/12/2011 se devengaron \$ 5.708,9 millones en obras de **vivienda**, destacándose las asistencias financieras a los gobiernos provinciales y municipales para planes habitacionales como Techo Digno, Infraestructura Básica Habitacional, Mejor Vivir y Provisión de Agua Potable,

Ayuda Social y Saneamiento Básico (PROPASA). A continuación se expone la evolución de los programas de vivienda realizados a en todo el país:

Cuadro Nº 19: Programas Federales de Vivienda. Cantidad de obras al 31/12/2011

Programa	Iniciativa	Terminadas	En ejecución
Techo Digno	Construcción de viviendas	24.304	67.542
Programa Federal de Mejoramiento de Viviendas	Mejor vivir en municipios y entidades intermedias	7.351	32.439
Programa Federal de Integración Socio-comunitaria por Cooperativa	Viviendas y soluciones habitacionales	6.169	s/d
Plan Solidaridad Habitacional	Viviendas y soluciones habitacionales	2.398	s/d
Urbanización Villas y Asentamientos Precarios	Viviendas y soluciones habitacionales	1.046	
PROPASA	Proyectos de agua potable y saneamiento	37	s/d
Obras de Infraestructura Urbana	Proyectos varios	191	
PROSOFA	Acciones comunitarias y proyectos de agua y saneamiento	7	s/d
Otros Planes	Viviendas y soluciones habitacionales	811	s/d
TOTAL		42.314	99.981

Por otra parte sobresalieron las acciones inherentes al Programa de Mejoramiento Barrial (PROMEBA) y a la asistencia al Sistema Vial Integrado (SISVIAL), componente del Fondo Fiduciario de Infraestructura del Transporte. Las primeras concernieron la habilitación de 33 barrios de viviendas, resultando beneficiadas 21.948 familias; mientras que las segundas se orientaron a trabajos de pavimentación en torno a asentamientos precarios.

A continuación se presenta una serie 2005-2011 que exhibe la evolución de las transferencias de capital en materia de Vivienda y Urbanismo y la culminación de nuevas viviendas y soluciones habitacionales:

Cuadro Nº 20: Evolución de las viviendas y soluciones habitacionales. En millones de pesos y cantidades físicas.

	2005	2006	2007	2008	2009	2010	2011
Transferencias de Capital	2.472,70	3.405,10	3.123,80	3.758,1	5.295,6	5.289,9	5.708,9
Viviendas Terminadas (*)	17.275	33.547	49.272	30.133	22.895	38.472	29.852
Soluciones Habitacionales Terminadas(*)	1.865	11.588	23.964	14.890	16.335	15.599	11.824

(*) Datos de Planes Federales de Vivienda con excepción del Plan Federal de Reactivación de Cuotas del FONAVI, excluido del presupuesto a partir de 2007, y del Programa de Obras Múltiples en Municipios del Norte Grande.

Políticas de Transporte

Al 31/12/2011 se devengaron \$5.288,0 millones en materia de transferencias de capital destinándose el 87,6 % a empresas privadas concesionarias de los servicios de transporte y a instituciones provinciales y municipales con el objeto de optimizar, garantizar y eficientizar el transporte ferroviario, vial, marítimo y aéreo, tal como se detalla en el siguiente cuadro:

Cuadro Nº 21: Principales Beneficiarios en materia de Transporte al 31/12/2011 (en millones de pesos)

Beneficiario	Devengado	Participación
Administración central provincial	2.698,2	51,0%
Administración de Infraestructura Ferroviaria S.E.	665,2	12,6%
Otros Beneficiarios	655,3	12,4%
Benito Roggio e hijos S.A.	292,0	5,5%
Trenes de Buenos Aires S.A.	227,9	4,3%
Hidrovia S.A.	149,6	2,8%
Nación Servicios S.A.	90,1	1,7%
U.T.E. Benito Roggio S.A. / Heroso S.A.	86,8	1,6%
Aerolíneas Argentinas	72,2	1,4%
Otros organismos provinciales	71,1	1,3%

Organización de Aviación Civil Internacional	65,7	1,2%
Herso S.A.	47,8	0,9%
Ferrocarril S.A.	41,7	0,8%
Organismos descentralizados provinciales	22,9	0,4%
Metrovías S.A.	20,8	0,4%
Municipio de Berisso	18,5	0,4%
Municipio de Concordia	15,9	0,3%
Sociedad Operadora de Emergencia S.A.	15,6	0,3%
Ferrovías S.A.	15,1	0,3%
Otros	15,6	0,3%
Total	5.288,0	100,0%

En lo que respecta a las transferencias a las provincias, sobresalieron por su envergadura las obras de mejoramiento de caminos y rutas de todo el país. Asimismo se financió el sostenimiento de vías navegables, obras de infraestructura vial productiva y diversas acciones de dragado y balizamiento de los cauces.

El objetivo de las ayudas a empresas privadas es contribuir a cubrir los gastos de sostenimiento y reposición de la flota por parte de los concesionarios del servicio de subterráneos de la Ciudad Autónoma de Buenos Aires y ferroviario de pasajeros del área metropolitana de Buenos Aires (Líneas General Urquiza, General Mitre, Sarmiento, Belgrano Norte y Sur, General Roca y General San Martín). También se transfirieron fondos para servicios de larga distancia, Tren de las Sierras y la ex línea Ferrocarril General Belgrano.

Por otro lado cobraron relevancia durante 2011 los gastos de adquisición, rehabilitación y mantenimiento de material rodante y la ejecución de obras de infraestructura destinadas a garantizar la rehabilitación del servicio, como ser la reactivación del ferrocarril Belgrano Cargas y el mejoramiento de estaciones de las ex líneas San Martín y Belgrano y la extensión de la línea E de subterráneos. A continuación se detalla el avance físico de las principales obras desarrolladas al cuarto trimestre de 2011:

Cuadro Nº 22: Principales obras de Transporte Ferroviario al 31/12/2011

	Proyectos	Empresa	Avance Físico
Rehabilitación Tren de las Sierras	Etapa I, Rodríguez Bustos - San Roque	Ferrocarril S.A.	58,8%
	Etapa Urbana, Córdoba Mitre - Alta Córdoba		35,2%
	Etapa II, San Roque - Cosquín		46,1%
Adecuación Estación Mar del Plata	Nueva Playa de Vías, Plataformas Ferroviarias y Edificios Operativas	Herso S.A.	64,7%
Modernización Línea Sarmiento	Renovación de vías entre las estaciones de Once-Castelar	TBA S.A.	57,9%
	Fabricación y Construcción de 25 vagones doble piso	TBA S.A.	23,7%
Subterráneo de Buenos Aires	Extensión de la Línea E a Retiro	Benito Roggio S.A.	76,0%
Circunvalación Rosario	Duplicación de vía entre Cabin 8 y estación San Lorenzo	Herso S.A.	91,2%
	Trazado de vías variante San Lorenzo-Cerana	Herso S.A.	67,2%

Asimismo la empresa Nación Servicios S.A. recibió asistencia financiera para la adquisición de máquinas validadoras, consolas de conductor y equipos lectograbadores para la implementación del Sistema Único de Boleto Electrónico (SUBE). Dicha empresa tiene a su cargo el procesamiento, la recaudación, el *clearing*, el *back office* del servicio y las contrataciones que se requieren para implementar, gestionar y administrar el sistema.

En materia de transporte aerocomercial, se destacó la asistencia financiera a la empresa Aerolíneas Argentinas S.A. con el objeto de renovar la flota de aviones existente de la firma. Al 31/12/2011 el monto ejecutado alcanzó la suma de \$ 72,2 millones.

Obras de Infraestructura Hídrica y Saneamiento

Las transferencias de capital inherentes a obras de infraestructura hídrica y saneamiento alcanzaron un devengado de \$3.338,3 millones. De dicho monto el 79,2% se destinó a la empresa AySA S.A para la realización de obras de sostenimiento y expansión de las plantas y redes de distribución, destacándose las tareas en la planta potabilizadora Juan Manuel de Rosas en Tigre y la Planta Depuradora del Bicentenario en Berazategui, ambas en la provincia de Buenos Aires. El 20,8% del restante se destinó a gobiernos provinciales y municipales en el marco de los programas a cargo del Ente Nacional de Obras Hídricas de Saneamiento (ENOHSA).

Durante el ejercicio 2011 se realizaron y habilitaron 478 obras con la siguiente distribución territorial:

Cuadro Nº 23: ENOHSА-Distribución Geográfica de Obras Habilitadas. Al 31/12/2011

Provincia	Cantidad
Chaco	144
Buenos Aires	115
Tucumán	45
Corrientes	23
Jujuy	21
Mendoza	20
Formosa	18
Córdoba	17
La Rioja	17
Santa Fe	17
Entre Ríos	9
Misiones	8
Chubut	5
Salta	4
Catamarca	3
Río Negro	3
Santa Cruz	3
Neuquén	2
San Juan	2
Santiago del Estero	2
Total	478

Infraestructura y Equipamiento Educativo

Al 31/12/2011 se devengaron \$2.099,3 millones, destinándose el 57,9% a los gobiernos provinciales y el 24,4 % a instituciones de enseñanza provincial con el objeto de mejorar la infraestructura educativa, principalmente en el nivel primario y secundario. El restante 17,7% se destinó a universidades, gobiernos municipales y empresas públicas y privadas. A continuación se detalla la distribución geográfica de la citada ayuda financiera:

Cuadro Nº 24: Distribución Geográfica Asistencia Financiera para Infraestructura al 31/12/2011

Provincia	Devengado	Participación
Buenos Aires	468,8	22,3%
Ciudad Autónoma de Buenos Aires	232,4	11,1%
Chaco	126,7	6,0%
Santa Fe	122,0	5,8%
Córdoba	114,9	5,5%
Tucumán	111,6	5,3%
Entre Ríos	82,0	3,9%
Misiones	76,8	3,7%
Mendoza	75,3	3,6%

Santiago del Estero	70,5	3,4%
San Juan	68,6	3,3%
Salta	67,4	3,2%
Corrientes	63,2	3,0%
Formosa	60,2	2,9%
Jujuy	57,5	2,7%
La Rioja	55,2	2,6%
Catamarca	37,9	1,8%
Río Negro	35,3	1,7%
Santa Cruz	34,0	1,6%
La Pampa	31,1	1,5%
Sin discriminar	22,3	1,1%
Neuquén	22,2	1,1%
Chubut	21,6	1,0%
Tierra del Fuego	21,4	1,0%
San Luis	20,5	1,0%
Total	2.099,3	100,00%

Por otra parte en el marco del programa “Mas Escuelas, Mejor Educación”, durante 2012 se asistió financieramente a gobiernos provinciales para la construcción de 139 establecimientos educativos de los niveles inicial, primario y secundario, como así también en escuelas especiales y técnicas. El avance de esta iniciativa durante el período 2005/2011 puede apreciarse en el siguiente cuadro:

Cuadro N° 25: Escuelas Terminadas en el marco del programa “Más Escuelas Mejor Educación”

	2005	2006	2007	2008	2009	2010	2011
Escuelas Terminadas	22	165	217	180	78	165	139

Acciones en el Norte Grande Argentino

Al culminar el mes de diciembre se asistió financieramente a distintas instituciones municipales y provinciales con el propósito de mejorar las condiciones de accesibilidad, eficiencia y seguridad de vías prioritarias de la Red Vial Nacional y vías alimentadoras de la Red Vial Provincial. Asimismo se destinaron fondos para resolver problemas de inundaciones, contaminación de fuentes de agua y escasez de agua para riego, como así también para garantizar los servicios de agua potable y saneamiento en las provincias de Chaco, Corrientes, Formosa, Jujuy, Misiones, Salta, Santiago del Estero y Tucumán.

A continuación se detallan los montos transferidos durante 2011 a las provincias en materia de asistencia vial y obras hídricas en el Norte Grande Argentino:

Acciones en el Norte Grande Argentino
Cuadro N° 26: Gasto por provincia. Al 31/12/2011 (en millones de pesos)

Provincia	Devengado	Participación
Formosa	393,4	28,5%
Santiago del Estero	392,1	28,4%
Tucumán	280,9	20,4%
Provincia del Chaco	275,5	20,0%
Corrientes	28,3	2,1%
Misiones	7,8	0,6%
Jujuy	0,4	0,0%
Total	1.378,5	100,0%

CUADRO A
MODIFICACIONES DE LA INVERSION REAL DIRECTA AL 31/12/2011
(en pesos)

Jurisdicción	Crédito Inicial	Crédito Vigente	Diferencia	%
Poder Judicial de la Nación	308.614.905	190.777.647	-117.837.258	-38,2%
Ministerio Público	0	1.533.873	1.533.873	
Presidencia de la Nación	24.568.146	22.295.518	-2.272.628	-9,3%
Jefatura de Gabinete de Ministros	202.932.342	484.358.257	281.425.915	138,7%
Ministerio de Relac. Exteriores, Comercio Internac. y Culto	346.312.636	396.275.710	49.963.074	14,4%
Ministerio de Justicia y Derechos Humanos	173.549.000	104.549.000	-69.000.000	-39,8%
Ministerio de Seguridad	35.427.400	94.800	-35.332.600	-99,7%
Ministerio de Defensa	187.462.000	236.023.841	48.561.841	25,9%
Ministerio de Economía y Finanzas Públicas	17.328.286	26.409.635	9.081.349	52,4%
Ministerio de Industria	1.045.000	1.045.000	0	0,0%
Ministerio de Agricultura, Ganadería y Pesca	55.902.302	37.041.678	-18.860.624	-33,7%
Ministerio de Turismo	58.680.000	103.726.887	45.046.887	76,8%
Ministerio de Planificación Federal, Inversión Pública y Servicios	9.351.628.335	11.268.313.506	1.916.685.171	20,5%
Ministerio de Educación	500.000	1.000.000	500.000	100,0%
Ministerio de Ciencia, Tecnología e Innovación Productiva	100.500.000	130.500.000	30.000.000	29,9%
Ministerio de Trabajo, Empleo y Seguridad Social	32.712.698	24.644.853	-8.067.845	-24,7%
Ministerio de Salud	50.662.932	44.901.437	-5.761.495	-11,4%
TOTAL INVERSION REAL EN PROYECTOS	10.947.825.982	13.073.491.642	2.125.665.660	19,4%
Poder Legislativo Nacional	41.182.838	45.767.774	4.584.936	11,1%
Poder Judicial de la Nación	116.930.460	150.120.103	33.189.643	28,4%
Ministerio Público	35.259.736	25.669.366	-9.590.370	-27,2%
Presidencia de la Nación	49.871.762	129.084.632	79.212.870	158,8%
Jefatura de Gabinete de Ministros	49.360.776	195.944.513	146.583.737	297,0%
Ministerio del Interior	55.834.353	55.186.371	-647.982	-1,2%
Ministerio de Relac. Exteriores, Comercio Internac. y Culto	50.607.485	38.607.265	-12.000.220	-23,7%
Ministerio de Justicia y Derechos Humanos	34.315.314	159.721.058	125.405.744	365,5%
Ministerio de Seguridad	475.753.476	685.989.510	210.236.034	44,2%
Ministerio de Defensa	208.171.915	211.805.244	3.633.329	1,7%
Ministerio de Economía y Finanzas Públicas	75.823.337	71.294.792	-4.528.545	-6,0%
Ministerio de Industria	12.119.042	11.188.937	-930.105	-7,7%
Ministerio de Agricultura, Ganadería y Pesca	146.746.499	148.199.135	1.452.636	1,0%
Ministerio de Turismo	7.349.159	19.517.062	12.167.903	165,6%
Ministerio de Planificación Federal, Inversión Pública y Servicios	620.245.339	508.747.579	-111.497.760	-18,0%
Ministerio de Educación	19.506.111	17.821.909	-1.684.202	-8,6%
Ministerio de Ciencia, Tecnología e Innovación Productiva	78.083.000	92.140.100	14.057.100	18,0%
Ministerio de Trabajo, Empleo y Seguridad Social	2.390.284.690	3.815.166.156	1.424.881.466	59,6%
Ministerio de Salud	208.337.905	197.647.956	-10.689.949	-5,1%
Ministerio de Desarrollo Social	16.902.800	20.902.642	3.999.842	23,7%
Obligaciones a Cargo del Tesoro	150.000.000	0	-150.000.000	-100,0%
TOTAL INVERSION REAL EN ACTIVIDADES	4.842.685.997	6.600.522.104	1.757.836.107	36,3%
TOTAL INVERSION REAL DIRECTA	15.790.511.979	19.674.013.746	3.883.501.767	24,6%

CUADRO B
EJECUCION DE LA INVERSION REAL DIRECTA AL 31/12/2011
(en pesos)

Jurisdicción	Crédito Inicial	Crédito Vigente	Compromiso	Devengado	%
Poder Judicial de la Nación	308.614.905	190.777.647	17.160.304	17.160.304	9,0%
Ministerio Público	0	1.533.873	1.045.061	1.045.061	68,1%
Presidencia de la Nación	24.568.146	22.295.518	15.230.073	15.230.073	68,3%
Jefatura de Gabinete de Ministros	202.932.342	484.358.257	453.125.024	451.396.851	93,2%
Ministerio de Relac. Exteriores, Comercio Internac. y Culto	346.312.636	396.275.710	370.749.514	370.060.661	93,4%
Ministerio de Justicia y Derechos Humanos	173.549.000	104.549.000	38.701.086	38.701.086	37,0%
Ministerio de Seguridad	35.427.400	94.800	0	0	0,0%
Ministerio de Defensa	187.462.000	236.023.841	197.212.118	187.738.063	79,5%
Ministerio de Economía y Finanzas Públicas	17.328.286	26.409.635	13.163.705	13.163.705	49,8%
Ministerio de Industria	1.045.000	1.045.000	265.332	265.332	25,4%
Ministerio de Agricultura, Ganadería y Pesca	55.902.302	37.041.678	33.778.793	32.711.224	88,3%
Ministerio de Turismo	58.680.000	103.726.887	63.588.232	55.072.143	53,1%
Ministerio de Planificación Federal, Inversión Pública y Servicios	9.351.628.335	11.268.313.506	11.068.103.064	11.058.074.538	98,1%
Ministerio de Educación	500.000	1.000.000	999.638	999.638	100,0%
Ministerio de Ciencia, Tecnología e Innovación Productiva	100.500.000	130.500.000	120.064.000	120.064.000	92,0%
Ministerio de Trabajo, Empleo y Seguridad Social	32.712.698	24.644.853	11.385.939	11.385.939	46,2%
Ministerio de Salud	50.662.932	44.901.437	34.644.562	32.864.269	73,2%
TOTAL INVERSION REAL EN PROYECTOS	10.947.825.982	13.073.491.642	12.439.216.445	12.405.932.887	94,9%
Poder Legislativo Nacional	41.182.838	45.767.774	38.069.037	37.798.943	82,6%
Poder Judicial de la Nación	116.930.460	150.120.103	105.638.324	105.638.324	70,4%
Ministerio Público	35.259.736	25.669.366	24.576.866	23.016.634	89,7%
Presidencia de la Nación	49.871.762	129.084.632	74.692.686	74.642.251	57,8%
Jefatura de Gabinete de Ministros	49.360.776	195.944.513	160.417.936	156.837.057	80,0%
Ministerio del Interior	55.834.353	55.186.371	52.131.787	52.033.400	94,3%
Ministerio de Relac. Exteriores, Comercio Internac. y Culto	50.607.485	38.607.265	25.404.568	24.708.758	64,0%
Ministerio de Justicia y Derechos Humanos	34.315.314	159.721.058	44.159.429	42.621.757	26,7%
Ministerio de Seguridad	475.753.476	685.989.510	599.679.803	598.538.747	87,3%
Ministerio de Defensa	208.171.915	211.805.244	160.432.976	142.681.188	67,4%
Ministerio de Economía y Finanzas Públicas	75.823.337	71.294.792	19.926.828	19.915.698	27,9%
Ministerio de Industria	12.119.042	11.188.937	8.592.307	8.592.307	76,8%
Ministerio de Agricultura, Ganadería y Pesca	146.746.499	148.199.135	91.184.977	78.638.242	53,1%
Ministerio de Turismo	7.349.159	19.517.062	13.423.751	13.314.742	68,2%
Ministerio de Planificación Federal, Inversión Pública y Servicios	620.245.339	508.747.579	466.895.329	463.795.329	91,2%
Ministerio de Educación	19.506.111	17.821.909	11.583.581	10.671.586	59,9%
Ministerio de Ciencia, Tecnología e Innovación Productiva	78.083.000	92.140.100	75.415.856	75.415.856	81,8%
Ministerio de Trabajo, Empleo y Seguridad Social	2.390.284.690	3.815.166.156	3.447.593.943	3.447.558.447	90,4%
Ministerio de Salud	208.337.905	197.647.956	144.224.119	143.650.080	72,7%
Ministerio de Desarrollo Social	16.902.800	20.902.642	11.389.440	10.763.045	51,5%
Obligaciones a Cargo del Tesoro	150.000.000	0	0	0	
TOTAL INVERSION REAL EN ACTIVIDADES	4.842.685.997	6.600.522.104	5.575.433.543	5.530.832.391	83,8%
TOTAL INVERSION REAL DIRECTA	15.790.511.979	19.674.013.746	18.014.649.988	17.936.765.278	91,2%

CUADRO C
INVERSION REAL DIRECTA: PROYECTOS DE INVERSION
 Al 31/12/2011

Jur	SAF	Pg	Sp	Py	Ob	Descripcion	Ejecución Financiera acumulada al 2010	Crédito inicial 2011	Vigente al 31/12/2011	Devengado al 31/12/2011	Ejecución Física acumulada al 2010	Programado o Vig. al 31/12/2011	Ejecutado 4º trim	Ejecutado al 31/12/2011
5						Poder Judicial de la Nación								
	320					Consejo de la Magistratura (*)								
		23				Justicia Ordinaria de la Capital Federal								
			1			Fuero Criminal y Correccional								
				3		Adecuación y Remodelación Sede Judicial - Edificio Antártida Argentina Av. de los Inmigrantes - Ciudad Autónoma de Buenos Aires	0	19.857.873	1.000.000		0 0,00	4,10	s/i	s/i
				51		Adecuación y Remodelación Sede Judicial - Edificio Antártida Argentina Av. de los Inmigrantes - Ciudad Autónoma de Buenos Aires	0	19.857.873	1.000.000		0 0,00	4,00	s/i	s/i
			2			Fuero Civil								
				1		Remodelación y Adecuación de Sede Judicial	9.507.550	20.000.000	15.100.000	2.587.769	20,00	37,00	s/i	s/i
				53		Construcción Nuevo Edificio Uruguay 722/28 - Capital Federal	9.507.550	20.000.000	15.100.000	2.587.769	20,00	37,00	s/i	s/i
				3		Refacciones y Acondicionamiento Datacenter. Lavalle 1240 (CABA). Etapa 1	24.136.154	900.000	5.242.760	3.868.086	100,00	5,00	s/i	s/i
				51		Adecuación Integral Datacenter. Lavalle 1240 (CABA). Etapa 1	24.136.154	900.000	5.242.760	3.868.086	100,00	5,00	s/i	s/i
	24					Justicia Federal								
			7			Área Cámara de la Plata								
				1		Adecuación y Ampliación Sede Judicial	1.900.000	14.683.002	7.683.002		0 0,00	83,00	s/i	s/i
				51		Juzgado Federal de Quilmes - Puesta en Funcionamiento	1.700.000	8.183.002	5.183.002		0 0,00	83,00	s/i	s/i
				52		Juzgado Federal de Junín - Ampliación y Remodelación de Edificio	200.000	6.500.000	2.500.000		0 0,00	96,00	s/i	s/i
			10			Área Cámara Mendoza								
				1		Remodelación y Adecuación de Sedes Judiciales	0	8.500.000	2.000.000		0 0,00	100,00	s/i	s/i
				51		Edificio La Rioja esquina Mitre San Juan Adecuación Sector Electoral	0	8.500.000	2.000.000		0 0,00	100,00	s/i	s/i
				3		Construcción Sede Judicial Edificio Pedro Molina esquina España - Centro Judicial Mendoza	0	6.329.000	1.000.000		0 0,00	8,00	s/i	s/i
				51		Construcción Sede Judicial Edificio Pedro Molina esquina España - Centro Judicial Mendoza	0	6.329.000	1.000.000		0 0,00	8,00	s/i	s/i
			11			Área Cámara Rosario								
				1		Adecuación y Remodelación de Sedes Judiciales	6.174.393	8.286.380	8.286.380	1.074.736	32,00	17,00	s/i	s/i

CUADRO C
INVERSION REAL DIRECTA: PROYECTOS DE INVERSION
 Al 31/12/2011

Jur	SAF	Pg	Sp	Py	Ob	Descripcion	Ejecución Financiera acumulada al 2010	Crédito inicial 2011	Vigente al 31/12/2011	Devengado al 31/12/2011	Ejecución Física acumulada al 2010	Programado o Vig. al 31/12/2011	Ejecutado 4º trim	Ejecutado al 31/12/2011
						51 Juzgado Federal San Nicolás 1 y 2 - Refacción Edificio Calle Garibaldi	2.974.656	3.000.000	3.000.000	1.074.736	65,00	17,00	s/i	s/i
						52 Adecuación Edificio Primera Junta 2687 - Santa Fe	3.199.737	5.286.380	5.286.380	0 0,00		54,00	s/i	s/i
				2		Construcción Sede Judicial Edificio calle Junín, Caning, Humberto Primo y Esteban Echeverría, Rosario	0	7.848.000	1.000.000	0 0,00		12,00	s/i	s/i
				51		Construcción Sede Judicial Edificio calle Junín, Caning, Humberto Primo y Esteban Echeverría, Rosario	0	7.848.000	1.000.000	0 0,00		12,00	s/i	s/i
				12		Área Cámara General Roca								
				1		Remodelación y Ampliación Sede Judicial	0	2.544.400	1.000.000	0 0,00		4,00	s/i	s/i
						53 Tribunales Federales de Neuquén - Construcción de Edificio	0	2.544.400	1.000.000	0 0,00		12,00	s/i	s/i
				13		Área Cámara Paraná								
				2		Remodelación de Edificio para Redistribución de los Tribunales Federales de Paraná	0	4.300.000	1.000.000	0 0,00		28,00	s/i	s/i
				51		Remodelación de Edificio para Redistribución de los Tribunales Federales de Paraná	0	4.300.000	1.000.000	0 0,00		28,00	s/i	s/i
				3		Readecuación Edificio Calle 9 de Julio N° 810 Juzgado Federal N° 2 - Concepción del Uruguay	0	3.000.000	1.000.000	0 0,00		100,00	s/i	s/i
				51		Readecuación Edificio Calle 9 de Julio N° 810 Juzgado Federal N° 2 - Concepción del Uruguay	0	3.000.000	1.000.000	0 0,00		100,00	s/i	s/i
				14		Área Cámara Posadas								
				2		Construcción Sede Judicial Nuevo Edificio para la Centralización de la Justicia Federal del Tribunal de Posadas	0	10.000.000	2.000.000	0 0,00		20,00	s/i	s/i
				51		Construcción Sede Judicial Nuevo Edificio para la Centralización de la Justicia Federal del Tribunal de Posadas	0	10.000.000	2.000.000	0 0,00		20,00	s/i	s/i
				15		Área Cámara Resistencia								
				3		Construcción Edificio Hipólito Irigoyen 83, Resistencia, Chaco	0	16.260.635	11.260.635	0 0,00		77,00	s/i	s/i
				51		Construcción Edificio Hipólito Irigoyen 83, Resistencia, Chaco	0	16.260.635	11.260.635	0 0,00		52,00	s/i	s/i
				17		Área Cámara San Martín								
				1		Remodelación y adecuación de Sedes Judiciales	0	5.600.000	5.280.445	0 0,00		100,00	s/i	s/i
				52		Juzgado Federal 3 de Febrero, Puesta en Funcionamiento	0	5.600.000	5.280.445	0 0,00		100,00	s/i	s/i
				2		Remodelación Archivo para Sede Juzgado.Edificio Abel Costa 422, Morón, Buenos Aires	1.651.833	2.890.710	2.890.710	0 0,00		78,00	s/i	s/i

CUADRO C
INVERSION REAL DIRECTA: PROYECTOS DE INVERSION
 Al 31/12/2011

Jur	SAF	Pg	Sp	Py	Ob	Descripcion	Ejecución Financiera acumulada al 2010	Crédito inicial 2011	Vigente al 31/12/2011	Devengado al 31/12/2011	Ejecución Física acumulada al 2010	Programado o Vig. al 31/12/2011	Ejecutado 4º trim	Ejecutado al 31/12/2011
						51 Remodelación Archivo para Sede Juzgado.Edificio Abel Costa 422, Morón, Buenos Aires	1.651.833	2.890.710	2.890.710	0 0,00	78,00	s/i	s/i	
	335					Corte Suprema de Justicia de la Nación (*)								
		4				Mandamientos y Notificaciones								
				1		Ampliación y Remodelación de Sede Judicial	12.051.048	8.064	23.064	17.588 84,50	0,50	s/i	s/i	
						51 Adecuación para la Instalación Subdirección de Notificaciones	12.051.048	8.064	23.064	17.588 84,50	0,50	s/i	s/i	
		5				Pericias Judiciales								
				1		Construcción Instituto Técnico Judicial "Dra. Cecilia Grierson" (**)	0	87.016.720	87.016.720	2.009.247 1,00	50,00	s/i	s/i	
						51 Construcción Instituto Técnico Judicial "Dra. Cecilia Grierson" (**)	0	87.016.720	87.016.720	2.009.247 1,00	50,00	s/i	s/i	
				3		Refuncionalización y Reeducación Parcial de Locales de Lavalle 1429 y 1º piso de Junín 760	1.081.972	50.000	250.000	218.769 99,50	0,50	s/i	s/i	
						51 Refuncionalización y Reeducación Parcial de Locales de Lavalle 1429 y 1º piso de Junín 760	1.081.972	50.000	250.000	218.769 99,50	0,50	s/i	s/i	
		6				Biblioteca y Jurisprudencia								
				1		Adecuación Integral Edificio para Traslado Biblioteca	1.436.307	3.533.667	3.533.667	0 0,00	20,00	s/i	s/i	
						51 Adecuación Integral Edificio para Traslado Biblioteca	1.436.307	3.533.667	3.533.667	0 0,00	20,00	s/i	s/i	
		7				Archivo General								
				3		Refacciones Varias	11.037.767	50.000	102.000	37.011 98,00	0,50	s/i	s/i	
						61 Adecuación Sala de Subastas Edificio Hipólito Irigoyen 2041	11.037.767	50.000	102.000	37.011 98,00	0,50	s/i	s/i	
				4		Construcción Edificio Combate de los Pozos	0	82.125.708	12.627.518	0 0,00	22,00	s/i	s/i	
						51 Construcción Edificio Combate de los Pozos- Archivo General del Poder Judicial	0	82.125.708	12.627.518	0 0,00	22,00	s/i	s/i	
	21					Justicia de Máxima Instancia								
				1		Refacciones en el Palacio de Justicia de la Nación	0	370.932	3.400.932	0 0,00	30,00	s/i	s/i	
						51 Reciclado de Fachadas y Patios interiores		0	80.000	0 s/i	s/i	s/i	s/i	
						53 Construcción de Sanitarios y Reciclados Externos - Juzgados Ciudad Autónoma de Buenos Aires	0	241.912	241.912	0 0,00	10,00	s/i	s/i	
						72 Reparación Sala de Audiencia, Palacio de Justicia de la Nación - Ciudad Autónoma de Buenos Aires	0	129.020	3.079.020	0 0,00	40,00	s/i	s/i	
		6				Reciclado de Fachadas Calles Tucumán - Lavalle - Palacio de Justicia de la Nación Ciudad Autónoma de Buenos Aires	3.535.910	101.840	1.001.840	780.676 88,00	12,00	s/i	s/i	

CUADRO C
INVERSION REAL DIRECTA: PROYECTOS DE INVERSION
 Al 31/12/2011

Jur	SAF	Pg	Sp	Py	Ob	Descripcion	Ejecución Financiera acumulada al 2010	Crédito inicial 2011	Vigente al 31/12/2011	Devengado al 31/12/2011	Ejecución Física acumulada al 2010	Programado o Vig. al 31/12/2011	Ejecutado 4º trim	Ejecutado al 31/12/2011
						51 Reciclado de Fachadas Calles Tucumán - Lavalle - Palacio de Justicia de la Nación Ciudad Autónoma de Buenos Aires	3.535.910	101.840	1.001.840	780.676	88,00	12,00	s/i	s/i
					8	Adecuación de los Ascensores del Palacio de Justicia de la Nación - Ciudad Autónoma de Buenos Aires	2.651.245	357.887	2.657.887	566.163	16,00	29,00	s/i	s/i
						52 Adecuación Ascensores del Palacio de Justicia de la Nación Nº1 al Nº12 - Ciudad Autónoma de Buenos Aires	2.651.245	357.887	2.657.887	566.163	22,00	10,00	s/i	s/i
					9	Iluminación Exteriores del Palacio de Justicia de la Nación - Ciudad Autónoma de Buenos Aires	2.479.238	22.199	22.199	0	99,50	0,50	s/i	s/i
						51 Iluminación Exteriores del Palacio de Justicia de la Nación - Ciudad Autónoma de Buenos Aires	2.479.238	22.199	22.199	0	99,50	0,50	s/i	s/i
					10	Refacción Etapa III Patios Interiores del Palacio de Justicia de la Nación - Ciudad Autónoma de Buenos Aires	0	1.472.675	2.172.675	0	0,00	7,00	s/i	s/i
						51 Refacción Etapa III Patios Interiores del Palacio de Justicia de la Nación - Ciudad Autónoma de Buenos Aires	0	1.472.675	2.172.675	0	0,00	7,00	s/i	s/i
					12	Traslado del Servicio Jurídico Gratuito de la Universidad de Buenos Aires	0	506.440	506.440	0	0,00	20,00	s/i	s/i
						51 Traslado del Servicio Jurídico Gratuito de la Universidad de Buenos Aires	0	506.440	506.440	0	0,00	20,00	s/i	s/i
					13	Reciclado Etapa II Fachadas Palacio de Justicia de la Nación	2.295.310	465.413	4.165.413	3.278.729	20,00	45,00	s/i	s/i
						51 Reciclado de Fachada Calle Lavalle	2.295.310	465.413	4.165.413	3.278.729	20,00	45,00	s/i	s/i
					14	Refacciones en el Palacio de Justicia de la Nación Etapa II	1.008.617	549.586	1.049.586	367.223	24,88	42,00	s/i	s/i
						51 Pintura General Palacio de Justicia de la Nación. Talcahuano 550	0	263.523	263.523	0	0,00	20,00	s/i	s/i
						52 Adecuación y Recuperación de Espacios Interiores del Palacio de Justicia de la Nación	1.008.617	44.151	544.151	367.223	99,50	0,50	s/i	s/i
						53 Restauración Integral de Pisos, Solados y de Circulación de Público, Talcahuano 550	0	161.275	161.275	0	0,00	32,00	s/i	s/i
						54 Reparación Integral Terraza del Palacio de Justicia	0	80.637	80.637	0	0,00	10,00	s/i	s/i
					15	Instalación Sistema de Detección de Incendios y Cámaras de Seguridad en el Palacio de Justicia de la Nación	1.916.471	338.676	508.676	214.873	83,00	3,00	s/i	s/i
						51 Instalación Sistema de Detección de Incendios y Cámaras de Seguridad en el Palacio de Justicia de la Nación.	1.916.471	338.676	508.676	214.873	83,00	3,00	s/i	s/i
					16	Adecuación Integral Edificio Calle Villarino 2010 - Archivo Administrativo	1.338.008	80.637	80.637	0	0,00	20,00	s/i	s/i

CUADRO C
INVERSION REAL DIRECTA: PROYECTOS DE INVERSION
 Al 31/12/2011

Jur	SAF	Pg	Sp	Py	Ob	Descripcion	Ejecución Financiera acumulada al 2010	Crédito inicial 2011	Vigente al 31/12/2011	Devengado al 31/12/2011	Ejecución Física acumulada al 2010	Programado o Vig. al 31/12/2011	Ejecutado 4º trim	Ejecutado al 31/12/2011
						51 Adecuación Integral Edificio Calle Villarino 2010 - Archivo Administrativo	1.338.008	80.637	80.637	0	0,00	20,00	s/i	s/i
				17		Provision e Instalacion de Tableros de Transf. Pal. Justicia	1.254.904	483.824	483.824	173.625	98,00	2,00	s/i	s/i
					51	Provision e Instalacion de Tableros de Transferencia P/JN	1.254.904	483.824	483.824	173.625	98,00	2,00	s/i	s/i
				18		Restauracion y Adecuacion Integral Sala Audiencia 4p Pal. JN	1.929.970	80.637	2.080.637	1.965.809	80,00	10,00	s/i	s/i
					51	Restauracion y Adecuacion Integral Sala Audiencia 4p P/JN	1.929.970	80.637	2.080.637	1.965.809	80,00	10,00	s/i	s/i
				19		Acondicionamiento y Climatización de Distintas Dependencias del Tribunal		0	2.750.000	0	s/i	s/i	s/i	s/i
					51	Acondicionamiento y Climatización de Distintas Dependencias del Tribunal		0	2.750.000	0	s/i	s/i	s/i	s/i
				20		Ampliación Edificio Lavalle 1250 - Oficina de Violencia Doméstica		0	600.000	0	s/i	s/i	s/i	s/i
					51	Ampliación Edificio Lavalle 1250 - Oficina de Violencia Doméstica		0	600.000	0	s/i	s/i	s/i	s/i
10						Ministerio Público								
	361					Defensoría General de la Nación								
		17				Representación, Defensa y Curatela Pública Oficial								
				1		Reparación y Reciclado Integral de la Defensoría Pública Oficial de Rosario (Santa Fé)	811.156	0	469.453	469.312	69,00	31,00	s/i	31,00
					51	Reparación y Reciclado Integral de la Defensoría Pública Oficial de Rosario (Santa Fé)	811.156	0	469.453	469.312	69,00	31,00	s/i	31,00
				2		Reacondicionamiento General del Inmueble Calle San José N° 331/3 (Ciudad Autónoma de Buenos Aires)	0	0	659.324	310.822	s/i	100,00	9,00	56,00
					51	Reacondicionamiento General del Inmueble Calle San José N° 331/3 (Ciudad Autónoma de Buenos Aires)	0	0	659.324	310.822	s/i	100,00	9,00	56,00
				3		Reacondicionamiento Integral del Inmueble de defensorías Públicas de La Plata	0	0	405.096	264.927	s/i	10,00	0,00	0,00
					51	Reacondicionamiento Integral del Inmueble de defensorías Públicas de La Plata	0	0	405.096	264.927	s/i	10,00	0,00	0,00
20						Presidencia de la Nación								
	113					Teatro Nacional Cervantes								
		16				Acciones Artísticas del Teatro Nacional Cervantes								
				1		Obra Nueva en Patio Andaluz	0	500.000	0	0	0,00	100,00	0,00	0,00
					51	Obra Nueva en Patio Andaluz	0	500.000	0	0	0,00	100,00	0,00	0,00

CUADRO C
INVERSION REAL DIRECTA: PROYECTOS DE INVERSION
 Al 31/12/2011

Jur	SAF	Pg	Sp	Py	Ob	Descripcion	Ejecución Financiera acumulada al 2010	Crédito inicial 2011	Vigente al 31/12/2011	Devengado al 31/12/2011	Ejecución Física acumulada al 2010	Programado o Vig. al 31/12/2011	Ejecutado 4º trim	Ejecutado al 31/12/2011
					2	Reparación y Puesta en Valor Teatro Nacional Cervantes	0	2.500.000	0	0 0,00	100,00	0,00	0,00	
					51	Restauración y Puesta en Valor Fachada del Teatro Nacional Cervantes	0	2.500.000	0	0 0,00	100,00	0,00	0,00	
					3	Restauración de la Sala Mayor, María Guerrero, del Teatro Nacional Cervantes	0	1.180.000	1.664.400	1.111.754 0,00	100,00	67,00	67,00	
					51	Restauración de la Sala Mayor, María Guerrero, del Teatro Nacional Cervantes	0	1.180.000	1.664.400	1.111.754 0,00	100,00	67,00	67,00	
					4	Restauración del Salón Dorado del Teatro Nacional Cervantes	0	950.000	288.432	86.530 0,00	100,00	30,00	30,00	
					51	Restauración del Salón Dorado del Teatro Nacional Cervantes	0	950.000	288.432	86.530 0,00	100,00	30,00	30,00	
301						Secretaría General de la Presidencia de la Nación								
		1				Actividades Centrales								
					2	Remodelación y Equipamiento en Quinta de Olivos (***)	23.992.266	2.999.710	497.710	396.759 100,00	0,00	0,00	0,00	
					51	Remodelación y Equipamiento en Quinta de Olivos	23.992.266	2.999.710	497.710	396.759 100,00	0,00	0,00	0,00	
					3	Remodelación Casa de Gobierno Etapa - II (***)	29.372.773	14.556.436	17.546.436	13.416.762 100,00	0,00	0,00	0,00	
					51	Remodelación Casa de Gobierno Etapa - II	29.372.773	14.556.436	17.546.436	13.416.762 100,00	0,00	0,00	0,00	
					4	Restauracion y Puesta en Valor de la Cochera Presidencial (***)	2.812.787	50.000	20.000	0 100,00	0,00	0,00	0,00	
					51	Restauracion y Puesta en Valor de la Cochera Presidencial	2.812.787	50.000	20.000	0 100,00	0,00	0,00	0,00	
337						Secretaría de Cultura								
		36				Difusión de la Música y Danza								
					1	Mejoras en el Edificio de la Calle Austria	173.796	2.000	2.000	0 97,00	2,64	0,00	0,70	
					51	Mejoras en el Edificio de la Calle Austria	173.796	2.000	2.000	0 97,00	2,64	0,00	0,70	
					2	Mejoras en Salas Nacionales de Exposición	0	10.000	10.000	0 0,00	75,00	0,00	0,00	
					51	Mejoras en Salas Nacionales de Exposición	0	10.000	10.000	0 0,00	75,00	0,00	0,00	
37						Preservación y Exhibición Artística - Cultural								
					1	Mejoras en Museos	275.636	100.000	330.000	176.268 91,91	6,24	0,00	0,00	
					51	Mejoras en el Museo Ricardo Rojas	275.636	10.000	250.000	176.268 83,00	2,60	0,00	2,60	
					52	Mejoras en el Museo Nacional del Cabildo y la Revolución de Mayo (***)	0	10.000	10.000	0 100,00	0,00	0,00	0,00	
					54	Mejoras en el Museo Mitre	0	10.000	0	0 0,00	24,00	0,00	0,00	
					56	Mejora en el Museo Yrurtia	0	10.000	10.000	0 0,00	25,00	0,00	0,00	

CUADRO C
INVERSION REAL DIRECTA: PROYECTOS DE INVERSION
 Al 31/12/2011

Jur	SAF	Pg	Sp	Py	Ob	Descripcion	Ejecución Financiera acumulada al 2010	Crédito inicial 2011	Vigente al 31/12/2011	Devengado al 31/12/2011	Ejecución Física acumulada al 2010	Programado o Vig. al 31/12/2011	Ejecutado 4º trim	Ejecutado al 31/12/2011
					1	Mejoras en el Museo Nacional de Bellas Artes	1.631.500	1.600.000	1.600.000	42.000	4,74	60,00	0,00	0,30
					51	Mejoras en el Museo Nacional de Bellas Artes	1.631.500	1.600.000	1.600.000	42.000	4,74	60,00	0,00	0,30
25						Jefatura de Gabinete de Ministros								
	305					Dirección General de Administración - Jefatura de Gabinete								
		42				Coordinación de Políticas Ambientales								
					1	Construcción Relleno Sanitario Jujuy (BIRF 7362)	13.397	13.397	0	0	0,00	0,45	0,00	0,00
					51	Construcción Relleno Sanitario Jujuy (BIRF 7362)	13.397	13.397	0	0	0,00	0,45	0,00	0,00
					2	Construcción Relleno Sanitario Mendoza (BIRF 7362)	1.027.806	607.806	0	0	0,00	18,31	0,00	0,00
					51	Construcción Relleno Sanitario Mendoza (BIRF 7362)	1.027.806	607.806	0	0	0,00	18,31	0,00	0,00
					3	Construcción Relleno Sanitario San Juan (BIRF 7362)	455.918	15.918	0	0	0,00	0,29	0,00	0,00
					51	Construcción Relleno Sanitario San Juan (BIRF 7362)	455.918	15.918	0	0	0,00	0,29	0,00	0,00
					4	Construcción Accesoría Relleno Sanitario San Juan (BIRF 736)	19.898	19.898	0	0	0,00	0,22	0,00	0,00
					51	Construcción Accesoría Relleno Sanitario San Juan (BIRF 736)	19.898	19.898	0	0	0,00	0,22	0,00	0,00
					5	Saneamiento de Micro Basurales Córdoba (BIRF 7362)	1.068.162	1.887.396	4.737.396	4.687.693	9,45	35,97	0,00	87,00
					51	Saneamiento de Micro Basurales Córdoba (BIRF 7362)	1.068.162	1.887.396	4.737.396	4.687.693	9,45	35,97	0,00	87,00
					7	Construcción y Puesta en Marcha Planta de Compostaje Rosario	0	31.414	31.414	0	0,00	0,32	0,00	0,00
					51	Construcción y Puesta en Marcha Planta de Compostaje Rosario	0	31.414	31.414	0	0,00	0,32	0,00	0,00
					9	Refacción Planta de Transferecia Rosario	1.661.800	911.000	0	0	100,00	27,00	0,00	0,00
					51	Refacción Planta de Transferecia Rosario	1.661.800	911.000	0	0	100,00	27,00	0,00	0,00
					10	Equipamiento para Minimización, Recuperación y Reciclaje de Residuos, Rosario	14.816.405	1.316.405	0	0	100,00	0,00	0,00	0,00
					51	Equipamiento para Minimización, Recuperación y Reciclaje de Residuos, Rosario	14.816.405	1.316.405	0	0	100,00	0,00	0,00	0,00
					11	Construcción Relleno Sanitario General Alvear, Mendoza	1.913.111	3.950.438	9.747.754	7.684.218	24,57	69,68	0,00	74,00

CUADRO C
INVERSION REAL DIRECTA: PROYECTOS DE INVERSION
 Al 31/12/2011

Jur	SAF	Pg	Sp	Py	Ob	Descripcion	Ejecución Financiera acumulada al 2010	Crédito inicial 2011	Vigente al 31/12/2011	Devengado al 31/12/2011	Ejecución Física acumulada al 2010	Programado o Vig. al 31/12/2011	Ejecutado 4º trim	Ejecutado al 31/12/2011
						51 Construcción Relleno Sanitario General Alvear, Mendoza	1.913.111	3.950.438	9.747.754	7.684.218	24,57	69,68	0,00	74,00
					12	Construcción Relleno Sanitario Malargüe, Mendoza	1.113.111	2.365.777	7.050.777	6.529.702	12,00	70,17	0,00	86,00
						51 Construcción Relleno Sanitario Malargüe, Mendoza	1.113.111	2.365.777	7.050.777	6.529.702	12,00	70,17	0,00	86,00
					13	Construcción Planta Tratamiento Las flores y San Martín, Rosario	48.976	48.976	0	0	0,00	2,38	0,00	0,00
						51 Construcción Planta Tratamiento Las flores y San Martín, Rosario	48.976	48.976	0	0	0,00	2,38	0,00	0,00
					14	Construcción Relleno Sanitario Municipio de la Costa, Buenos Aires	0	2.612.277	12.277	0	0,00	8,00	0,00	0,00
						51 Construcción Relleno Sanitario Municipio de la Costa, Buenos Aires	0	2.612.277	12.277	0	0,00	8,00	0,00	0,00
					15	Construcción Relleno Sanitario Municipio General Pueyrredón	4.351.000	1.759.703	15.555.750	14.664.829	0,79	4,33	32,00	90,00
						51 Construcción Relleno Sanitario Municipio General Pueyrredón	4.351.000	1.759.703	15.555.750	14.664.829	0,79	4,33	32,00	90,00
					16	Construcción Relleno Sanitario Chubut	8.754.596	1.136.799	4.165.099	3.566.262	0,14	3,91	22,00	42,00
						51 Construcción Relleno Sanitario Chubut	8.754.596	1.136.799	4.165.099	3.566.262	0,14	3,91	22,00	42,00
					17	Construcción Relleno Sanitario San Antonio de Areco	0	2.096.843	0	0	0,00	11,00	0,00	0,00
						51 Construcción Relleno Sanitario San Antonio de Areco	0	2.096.843	0	0	0,00	11,00	0,00	0,00
					18	Construcción Relleno Sanitario Tornquist	1.107.846	1.107.846	0	0	0,00	12,31	0,00	0,00
						51 Construcción Relleno Sanitario Tornquist	1.107.846	1.107.846	0	0	0,00	12,31	0,00	0,00
					19	Construcción Relleno Sanitario Pinamar - Villa Gesell	3.206.227	3.206.227	0	0	0,00	12,82	0,00	0,00
						51 Construcción Relleno Sanitario Pinamar - Villa Gesell	3.206.227	3.206.227	0	0	0,00	12,82	0,00	0,00
					20	Construcción Relleno Sanitario Mendoza Metropolitana	80.000	1.127.567	0	0	0,00	25,17	0,00	0,00
						51 Construcción Relleno Sanitario Mendoza Metropolitana	80.000	1.127.567	0	0	0,00	25,17	0,00	0,00

CUADRO C
INVERSION REAL DIRECTA: PROYECTOS DE INVERSION
 Al 31/12/2011

Jur	SAF	Pg	Sp	Py	Ob	Descripcion	Ejecución Financiera acumulada al 2010	Crédito inicial 2011	Vigente al 31/12/2011	Devengado al 31/12/2011	Ejecución Física acumulada al 2010	Programado o Vig. al 31/12/2011	Ejecutado 4º trim	Ejecutado al 31/12/2011
				21		Construcción de Relleno Sanitario y Sistemas Asociados en Luján (BID1868/OC-AR) - Buenos Aires		0	177.000	76.691	s/i	s/i	0,00	0,00
				51		Construcción de Relleno Sanitario y Sistemas Asociados en Luján (BID1868/OC-AR) - Buenos Aires		0	177.000	76.691	s/i	s/i	0,00	0,00
				22		Construcción de Relleno Sanitario y Sistemas Asociados en el Municipio de Río Hondo (BID1868/OC-AR) - Santiago del Estero		0	9.900.000	8.254.450	s/i	s/i	0,00	98,00
				51		Construcción de Relleno Sanitario y Sistemas Asociados en el Municipio de Río Hondo (BID1868/OC-AR) - Santiago del Estero		0	9.900.000	8.254.450	s/i	s/i	0,00	98,00
				23		Construcción de Relleno Sanitario y Sistemas Asociados en San Martín y Angaco (BID 1868/OC-AR)		0	100.000	0	s/i	s/i	0,00	0,00
				51		Construcción de Relleno Sanitario y Sistemas Asociados en San Martín y Angaco (BID 1868/OC-AR)		0	100.000	0	s/i	s/i	0,00	0,00
				24		Construcción de Relleno Sanitario y Sistemas Asociados en la Zona Este de la Provincia de Mendoza (BIRF 7362-AR)		0	0	0	s/i	s/i	0,00	0,00
				51		Construcción de Relleno Sanitario y Sistemas Asociados en la Zona Este de la Provincia de Mendoza (BIRF 7362-AR)		0	0	0	s/i	s/i	0,00	0,00
				25		Mejoras en la Planta de Clasificación del Municipio General Pueyredón (BIRF 7362-AR) - Provincia de Buenos Aires		0	1.210.000	1.210.000	s/i	s/i	17,00	17,00
				51		Mejoras en la Planta de Clasificación del Municipio General Pueyredón (BIRF 7362-AR) - Provincia de Buenos Aires		0	1.210.000	1.210.000	s/i	s/i	17,00	17,00
				26		Construcción de Relleno Sanitario y Sistemas Asociados en Región Humahuaca - La Quiaca- Provincia de Jujuy (BID 1868/OC-AR)					s/i	s/i	0,00	0,00
				51		Construcción de Relleno Sanitario y Sistemas Asociados en Región Humahuaca - La Quiaca- Provincia de Jujuy (BID 1868/OC-AR)					s/i	s/i	0,00	0,00
342						SAF de Apoyo a la Autoridad Cuenca Matanza Riachuelo (ACUMAR)								
	39			1		Gestión Ambiental Matanza - Riachuelo BID 1059/OC - AR Saneamiento y Acondicionamiento Cuenca Matanza Riachuelo (BI	264.905.000	151.075.000	413.029.135	404.723.007	61,00	39,00	6,00	38
				51		Redes Secundarias y Colectoras en La Matanza	123.900.000	97.345.000	210.199.135	310.623.345	57,00	43,00	6,00	40
				52		Ampliación Planta Depuradora Sudoeste en La Matanza (BID 105	91.320.000	42.180.000	121.280.000	80.677.790	65,00	35,00	5,00	34

CUADRO C
INVERSION REAL DIRECTA: PROYECTOS DE INVERSION
 Al 31/12/2011

Jur	SAF	Pg	Sp	Py	Ob	Descripcion	Ejecución Financiera acumulada al 2010	Crédito inicial 2011	Vigente al 31/12/2011	Devengado al 31/12/2011	Ejecución Física acumulada al 2010	Programado o Vig. al 31/12/2011	Ejecutado 4º trim	Ejecutado al 31/12/2011
						53 Colector Troncal - Ruta 21 en La Matanza (BID 1059/OC -AR)	49.685.000	11.550.000	81.550.000	13.421.871	67,00	33,00	4,00	22
				44		Desarrollo Sustentable de la Cuenca Matanza - Riachuelo (BIRF 7706-AC)								
					2	Control de Inundaciones	17.241.655	8.321.655		0 s/i	s/i	0,00	0,00	
					51	Control de Inundaciones - Lote 1 - Lote 2 - Área 2	17.241.655	8.321.655		0 s/i	s/i	0,00	0,00	
					3	Construcción Reservorios de Regulación	10.400.000	10.320.000		0 s/i	s/i	0,00	0,00	
					51	Construcción Reservorios de Regulación N° 1	2.080.000	2.064.000		0 s/i	s/i	0,00	0,00	
					52	Construcción Reservorios de Regulación N° 2	2.080.000	2.064.000		0 s/i	s/i	0,00	0,00	
					53	Construcción Reservorios de Regulación N° 11	2.080.000	2.064.000		0 s/i	s/i	0,00	0,00	
					54	Construcción Reservorios de Regulación N° 3	2.080.000	2.064.000		0 s/i	s/i	0,00	0,00	
					55	Construcción Reservorios de Regulación N° 5	2.080.000	2.064.000		0 s/i	s/i	0,00	0,00	
35						Ministerio de Relaciones Exteriores, Comercio Internacional y Culto								
	307					Ministerio de Relaciones Exteriores, Comercio Intern y Culto Actividades Centrales								
					16	Construcción Archivo y Oficinas del Ministerio de Relaciones Exteriores, Comercio Internacional y Culto	711.000	8.250.000	2.271.341	0 0,00	0,00	0,00	0,00	
					0	Construcción Archivo y Oficinas del Ministerio de Relaciones Exteriores, Comercio Internacional y Culto	711.000	3.250.000	2.271.341	0	s/i			
					51	Construcción Archivo y Oficinas del Ministerio de Relaciones Exteriores, Comercio Internacional y Culto	0	5.000.000	0	0 0,00	0,00	0,00	0,00	
					17	Remodelación Edificio Juncal - Ministerio Relaciones Exteriores, Comercio Internacional y Culto - Ciudad de Buenos Aires	3.192.702	1.900.000	0	0 17,00	39,00	0,00	0,00	
					51	Remodelación Edificio Juncal - Ministerio Relaciones Exteriores, Comercio Internacional y Culto - Ciudad de Buenos Aires	3.192.702	1.900.000	0	0 17,00	39,00	0,00	0,00	
				16		Acciones Diplomáticas de Política Exterior								
					6	Construcción Embajada en Brasilia - República Federativa del Brasil	37.446.004	5.120.002	5.120.002	3.823.480 97,25	2,75	1,00	2,75	
					51	Construcción Embajada en Brasilia - República Federativa del Brasil	37.446.004	5.120.002	5.120.002	3.823.480 97,25	2,75	1,00	2,75	
					9	Remodelación Embajada y Residencia en La Paz	1.265.239	1.626.685	0	0 15,00	45,00	0,00	0,00	
					0	Remodelación Embajada y Residencia en La Paz	0	39.878	0	0	s/i			
					51	Remodelación Embajada y Residencia en La Paz	1.265.239	1.586.807	0	0 15,00	45,00	0,00	0,00	

CUADRO C
INVERSION REAL DIRECTA: PROYECTOS DE INVERSION
 Al 31/12/2011

Jur	SAF	Pg	Sp	Py	Ob	Descripcion	Ejecución Financiera acumulada al 2010	Crédito inicial 2011	Vigente al 31/12/2011	Devengado al 31/12/2011	Ejecución Física acumulada al 2010	Programado o Vig. al 31/12/2011	Ejecutado 4º trim	Ejecutado al 31/12/2011
				11		Remodelación Embajada y Residencia en Washington	27.663.886	4.755.698	1.970.698	280.364	61,00	29,00	0,00	0,00
						0 Remodelación Embajada y Residencia en Washington	40.178	128.003	3.003	2.457		s/i		
						51 Remodelación Embajada y Residencia en Washington	27.623.708	4.627.695	1.967.695	277.907	61,00	29,00	0,00	0,00
				12		Remodelación de la Embajada de Francia	10.567.562	812.306	1.240.122	289.386	99,00	1,00	1,00	1,00
						51 Remodelación de la Embajada de Francia	10.567.562	812.306	934.222	2.869	99,00	1,00	1,00	1,00
				15		Remodelación Residencia y Embajada en Países Bajos	0	16.975.756	87.900	87.167	0,00	40,00	0,00	0,00
						0 Remodelación Residencia y Embajada en Países Bajos	0	2.097.231	87.231	87.167		s/i		
						51 Remodelación Residencia y Embajada en Países Bajos	0	14.878.525	669	0	0,00	40,00	0,00	0,00
				16		Remodelación Residencia en Berlín, República Federal de Alemania	1.152.884	1.967.658	658	0	0,00	20,00	0,00	0,00
						0 Remodelación Residencia en Berlín, República Federal de Alemania	0	196.827	27	0		s/i		
						51 Remodelación Residencia en Berlín, República Federal de Alemania	1.152.884	1.770.831	631	0	0,00	20,00	0,00	0,00
				20		Remodelación Museo General San Martín - República Francesa	1.494.716	774.897	297.357	278.895	0,00	10,00	0,00	0,00
						0 Remodelación Museo General San Martín - República Francesa	0	51.203	297.357	278.895		s/i		
						51 Remodelación Museo General San Martín - República Francesa	1.494.716	723.694	0	0	0,00	10,00	0,00	0,00
				23		Proyecto Remodelación Oficinas de la Misión ante la Organización de los Estados Americanos	0	0	1.000	0	0,00	20,00	0,00	0,00
						51 Proyecto Remodelación Oficinas de la Misión ante la Organización de los Estados Americanos	0			0,00		20,00	0,00	0,00
				28		Remodelación Consulado en Washington, Estados Unidos	0	137.848	137.848	0	0,00	0,00	s/i	s/i
						0 Remodelación Consulado en Washington, Estados Unidos	0	137.848	137.848	0		s/i		
						51 Remodelación Consulado en Washington, Estados Unidos	0			0,00		0,00	s/i	s/i
				32		Construcción Centro Cultural Embajada de Chile	0	1.000.000	519.500	518.110	0,00	0,00	0,00	0,00
						51 Construcción Centro Cultural Embajada de Chile	0	1.000.000	0	0	0,00	0,00	0,00	0,00
				33		Remodelación de Interiores y Fachada de la Embajada de París - Francia	0	0	298.234	168.054	0,00	80,00	0,00	0,00
						51 Remodelación de Interiores y Fachada de la Embajada de París - Francia	0	0	234	0	0,00	80,00	0,00	0,00
						Desarrollo del Plan Antártico								

CUADRO C
INVERSION REAL DIRECTA: PROYECTOS DE INVERSION
 Al 31/12/2011

Jur	SAF	Pg	Sp	Py	Ob	Descripcion	Ejecución Financiera acumulada al 2010	Crédito inicial 2011	Vigente al 31/12/2011	Devengado al 31/12/2011	Ejecución Física acumulada al 2010	Programado o Vig. al 31/12/2011	Ejecutado 4º trim	Ejecutado al 31/12/2011
				16		Remodelación Módulo Habitacional y Laboratorio Base Científica Jubany	4.127.190	3.373.000	172.854	138.172	79,00	0,00	0,00	0,00
				51		Remodelación Módulo Habitacional y Laboratorio Base Científica Jubany	4.127.190	3.373.000	172.854	138.172	79,00	0,00	0,00	0,00
106					1	Comisión Nacional de Actividades Espaciales								
						Actividades Centrales								
				3		Remodelación de la Sede Central de la Comisión Nacional de Actividades Espaciales	732.529	5.090	5.090	4.250	100,00	0,00	0,00	0,00
				51		Remodelación de la Sede Central de la Comisión Nacional de Actividades Espaciales	732.529	5.090	5.090	4.250	100,00	0,00	0,00	0,00
				4		Remodelación del Edificio de la Sede Central de la Comisión Nacional de Actividades Espaciales - Fase II	5.769.633	686.959	239.959	178.994	46,30	26,00	1,90	6,80
				51		Remodelación del Edificio de la Sede Central de la Comisión Nacional de Actividades Espaciales - Fase II	5.769.633	686.959	239.959	178.994	46,30	26,00	1,90	6,80
				5		Remodelación de las Instalaciones del Centro Espacial Teófilo Tabanera	2.767.789	500.000	2.847.600	2.834.874	24,80	5,60	1,40	5,60
				51		Remodelación de las Instalaciones del Centro Espacial Teófilo Tabanera	2.767.789	500.000	2.847.600	2.834.874	24,80	5,60	1,40	5,60
16						Generación de Ciclos de Información Espacial Completos								
				1		Infraestructura Terrestre	67.342.901	2.234.856	814.856	724.306	50,00	2,50	0,07	0,07
				0		Infraestructura Terrestre	2.483.613	910.000	619.140	651.452		s/i		
				51		Construcción del Laboratorio de Integración y Ensayos	45.763.852	654.856	154.856	0	94,80	5,20	0,00	0,00
				52		Construcción del Instituto Gulich	1.146.744	50.000	10.000	0	14,00	1,20	0,00	0,00
				55		Construcción Antena Multipropósito N° 3	2.378.631	50.000	10.000	0	27,40	1,10	0,00	0,00
				56		Construcción Antena Multipropósito N° 4	188.522	10.000	0	852	0,00	0,20	0,00	0,00
				57		Automatización de la Estación Terrena Córdoba	10.755.048	20.000	0	0	83,00	0,30	0,00	0,00
				58		Construcción de Antenas Educcionales	2.295.756	20.000	0	0	7,00	0,10	0,00	0,00
				59		Construcción e Instalación de Antenas Regionales	11.180	20.000	0	0	0,10	0,30	0,00	0,00
				60		Construcción e Instalación de Arrays Planos	2.319.555	500.000	20.860	72.002	10,00	4,50	0,30	0,70
				2		Misiones Satelitales (BID 1777/OC-AR-PROSAT)	1.379.482.983	210.002.881	318.865.791	300.404.334	79,90	5,00	1,30	5,00
				0		Misiones Satelitales (BID 1777/OC-AR-PROSAT)	24.587.005	3.413.914	6.853.914	14.772.683		s/i		
				52		Misión SAOCOM	844.592.206	200.928.967	282.501.877	234.123.369	63,90	9,00	2,30	9,00
				53		Misión SABIA	21.688.672	5.000.000	3.000.000	4.491.479	38,20	8,60	3,10	7,70
				54		Misión CESAR	488.615.100	660.000	26.510.000	47.016.802	99,80	0,20	0,20	0,20
				4		Infraestructura terrestre Etapa II	300.114	120.000	20.000	20.000	1,80	1,30	0,00	0,20
				51		Antena Multipropósito N° 5	300.114	100.000	0	20.000	3,50	2,20	0,00	0,40
				52		Antena Multipropósito N° 6	0	20.000	20.000	0	0,00	0,40	0,00	0,00
				5		Subsistemas de Propulsión de Satélites	0	20.000	20.000	20.000	0,00	1,00	0,00	0,70

CUADRO C
INVERSION REAL DIRECTA: PROYECTOS DE INVERSION
 Al 31/12/2011

Jur	SAF	Pg	Sp	Py	Ob	Descripcion	Ejecución Financiera acumulada al 2010	Crédito inicial 2011	Vigente al 31/12/2011	Devengado al 31/12/2011	Ejecución Física acumulada al 2010	Programado o Vig. al 31/12/2011	Ejecutado 4º trim	Ejecutado al 31/12/2011
						51 Construcción de Subsistemas de Propulsión de Satélites	0	20.000	20.000	20.000	0,00	1,00	0,00	0,70
				6		Construcción Satélite SARE - 1	26.400	100.000	100.000	98.262	0,00	2,20	0,00	1,60
						51 Construcción Satélite SARE - 1	26.400	100.000	100.000	98.262	0,00	2,20	0,00	1,60
				7		Construcción y Equipamiento del Laboratorio de Integración y Ensayos - Etapa II	0	500.000	0	0	0,00	0,90	0,00	0,00
						51 Construcción y Equipamiento del Laboratorio de Integración y Ensayos - Etapa II	0	500.000	0	0	0,00	0,90	0,00	0,00
				8		Desarrollo de Componentes de Carga Útil y Plataforma para Satélites del Plan Espacial Nacional	12.884.900	21.260.000	14.810.000	14.729.390	17,50	82,50	2,10	20,00
						51 Ingeniería Detalle del Modo TopSar para Electrónica Central Instrumento SAR	755.194	4.400.000	3.200.000	1.450.565	4,60	95,40	1,70	8,60
						52 Ingeniería Detalle del Modo TopSar para Electrónica Distribuída Modo TopSar	4.184.791	4.600.000	3.545.000	5.746.069	23,00	77,00	5,30	32,50
						53 Ingeniería Detalle del Cableado de la Antena Instrumento SAR	2.177.266	1.800.000	1.200.000	80.604	54,40	45,60	0,00	2,00
						54 Ingeniería Detalle de la Estructura Soporte de la Antena del Instrumento SAR	5.146.959	2.700.000	1.335.000	3.594.690	60,50	39,50	10,00	39,50
						55 Ingeniería Detalle de un Sistema de Paneles Solares Gran Área, para Uso Satelital	4.892	1.860.000	1.760.000	2.890	0,10	99,90	0,00	0,10
						56 Ingeniería Detalle de la Electrónica del Sistema de Apertura de Antena Instrumento SAR	104.646	1.600.000	1.770.000	3.422.764	3,50	96,50	45,10	96,50
						57 Desarrollo de la Aviónica de Plataforma Satelital para Satélites de Alta Prestación Plan Espacial Nacional	511.152	4.300.000	2.000.000	431.807	2,70	97,30	0,00	2,30
				9		Misiones Satelitales - Etapa III	0	100.000	100.000	94.070	0,00	0,10	0,00	0,00
						51 Misiones SABIAMAR	0	100.000	100.000	94.070	0,00	0,10	0,00	0,00
				10		Proyecto 2MP	0	100.000	417.500	373.317	0,00	0,60	0,30	0,60
						51 Proyecto 2MP - Desarrollo de Emprendimiento Satelital para Niños Jóvenes	0	100.000	417.500	373.317	0,00	0,60	0,30	0,60
				11		Desarrollo Integral del Sector Espacial Argentino - Fase I	0	18.000.000	1.021.500	1.012.596	0,00	0,80	0,20	0,40
						52 Ampliación del Laboratorio de Ensayos - Centro Espacial Teófilo Tabanera	0	14.921.424	0	0	0,00	2,40	0,00	0,00
						53 INTECO - Construcción y Desarrollo de Antenas para el Plan Espacial Nacional	0	3.078.576	1.021.500	1.012.596	0,00	1,30	0,30	0,70
				17		Investigación y Desarrollo de Medios de Acceso al Espacio								
					1	Construcción de Inyector Satelital para Cargas Útiles Livianas	90.921.475	45.973.000	44.895.900	43.982.641	44,60	13,90	2,90	11,70
						0 Construcción de Inyector Satelital para Cargas Útiles Livianas	34.102	173.000	206.900	119.286		s/i		

CUADRO C
INVERSION REAL DIRECTA: PROYECTOS DE INVERSION
 Al 31/12/2011

Jur	SAF	Pg	Sp	Py	Ob	Descripcion	Ejecución Financiera acumulada al 2010	Crédito inicial 2011	Vigente al 31/12/2011	Devengado al 31/12/2011	Ejecución Física acumulada al 2010	Programado o Vig. al 31/12/2011	Ejecutado 4º trim	Ejecutado al 31/12/2011
						51 Facilidades de Apoyo y Suministros Especiales	10.577.287	800.000	900.000	1.277.946	52,60	47,40	34,60	47,40
						52 Configuración de Vehículo Espacial	80.310.086	45.000.000	43.789.000	42.585.409	47,20	9,00	1,90	7,60
	18					Reconversión de la Planta Industrial Falda del Carmen								
				1		Reconversión Planta Industrial Falda del Carmen	0	16.000	0	0	0,00	0,20	0,00	0,00
						0 Reconversión Planta Industrial Falda del Carmen	0	6.000	0	0	0	s/i		
						51 Reconversión Planta Industrial Falda del Carmen	0	10.000	0	0	0,00	0,20	0,00	0,00
40						Ministerio de Justicia y Derechos Humanos								
	332					Ministerio de Justicia y Derechos Humanos								
						Actividades Centrales								
					1	4 Reparaciones Varias y Equipamiento de Diversas Dependencias (***)	0	750.000	0	0	100,00	0,00	0,00	0,00
						51 Reparaciones Varias	0	250.000	0	0	100,00	0,00	0,00	0,00
						52 Equipamientos Varios	0	250.000	0	0	100,00	0,00	0,00	0,00
						53 Mejoras Edilicias Referidas a Seguridad e Higiene y Riesgos de Trabajo	0	250.000	0	0	100,00	0,00	0,00	0,00
					5	Reparaciones Varias y Equipamiento de Diversas Dependencias. Etapa II	0	0	750.000	0	0,00	100,00	0,00	25,00
						51 Reparaciones Varias	0	0	250.000	0	0,00	100,00	0,00	25,00
						52 Equipamientos Varios	0	0	250.000	0	0,00	100,00	0,00	25,00
						53 Mejoras Edilicias Referidas a Seguridad e Higiene y Riesgos de Trabajo	0	0	250.000	0	0,00	100,00	0,00	25,00
	18					Política e Infraestructura Penitenciaria								
					10	Construcción Complejo Penitenciario Federal de Condenados - Mercedes - Buenos Aires	18.790.000	35.500.000	1.429.579	17.250	0,00	10,00	0,00	0,00
						51 Construcción Complejo Penitenciario Federal de Condenados - Mercedes - Buenos Aires	18.790.000	35.500.000	1.429.579	17.250	0,00	10,00	0,00	0,00
					11	Construcción Centro Federal del Noroeste - Güemes - Salta	104.949.100	7.940.900	29.596.224	10.185.485	97,54	2,46	0,00	1,22
						51 Construcción Centro Federal del Noroeste - Güemes - Salta	104.949.100	7.940.900	29.596.224	10.185.485	97,54	2,46	0,00	1,22
					12	Construcción Centro Federal del Litoral - Coronda - Santa Fe	12.206.600	34.078.000	1.907.822	0	0,00	10,00	0,00	0,00
						51 Construcción Centro Federal del Litoral - Coronda - Santa Fe	12.206.600	34.078.000	1.907.822	0	0,00	10,00	0,00	0,00
					15	Ampliación Unidad Penitenciaria 31 - Ezeiza		0	895.560	593.498	1,00	s/i	0,00	0,00
						51 Ampliación Centro Federal de Detención Mujeres Unidad 31 - Ezeiza		0	895.560	593.498	1,00	s/i	0,00	0,00

CUADRO C
INVERSION REAL DIRECTA: PROYECTOS DE INVERSION
 Al 31/12/2011

Jur	SAF	Pg	Sp	Py	Ob	Descripcion	Ejecución Financiera acumulada al 2010	Crédito inicial 2011	Vigente al 31/12/2011	Devengado al 31/12/2011	Ejecución Física acumulada al 2010	Programado o Vig. al 31/12/2011	Ejecutado 4º trim	Ejecutado al 31/12/2011
				16		Ampliación Correccional Mujeres Unidad Penitenciaria 3 - Ezeiza		0	901.608	809.281	0,00	s/í	0,00	0,00
					51	Ampliación Instituto Correccional de Mujeres Unidad Penitenciaria 3 - Ezeiza		0	901.608	809.281	0,00	s/í	0,00	0,00
				24		Reparación Integral de la Cocina Central del Complejo Penitenciario Federal I - Ezeiza	1.635.168	4.716.507	3.010.961	0	0,00	42,00	0,00	0,00
					51	Reparación Integral de la Cocina Central del Complejo Penitenciario Federal I - Ezeiza	1.635.168	4.716.507	3.010.961	0	0,00	42,00	0,00	0,00
				25		Mejoras Complejo Penitenciario Federal II - Marcos Paz	1.365.874	2.292.861	10.365.776	3.001.148	0,00	58,00	0,00	0,00
					51	Readecuación Instalaciones Eléctricas y Sanitarias en Sectores de Alojamiento	1.365.874	2.292.861	10.365.776	3.001.148	0,00	58,00	0,00	0,00
				26		Ampliación Aulas Sector Educación en Complejo Penitenciario Federal de la Ciudad Autónoma de Buenos Aires (Ex Unidad 2 Devoto)	1.560.208	4.041.871	1.098.002	0	0,00	51,00	0,00	0,00
					51	Ampliación Aulas Sector Educación en Complejo Penitenciario Federal de la Ciudad Autónoma de Buenos Aires (Ex Unidad 2 Devoto)	1.560.208	4.041.871	1.098.002	0	0,00	51,00	0,00	0,00
				27		Remodelación Instituto Correccional de Mujeres (Unidad 3 - Ezeiza)	1.227.560	1.048.046	2.093.318	0	0,00	100,00	0,00	0,00
					51	Readecuación Eléctrica e Impermeabilización	1.227.560	1.048.046	2.093.318	0	0,00	100,00	0,00	0,00
				28		Mejoras Colonia Penal de General Roca (Unidad 5) - Río Negro	1.409.379	2.684.414	1.659.287	0	0,00	100,00	0,00	0,00
					51	Tendido Red de Incendio y Alambrado Perimetral	1.409.379	2.684.414	1.659.287	0	0,00	100,00	0,00	0,00
				29		Reparación Instituto de Seguridad y Resocialización (Unidad 6, Rawson- Chubut)	147.761	1.329.450	344.468	0	0,00	5,00	0,00	0,00
					51	Reparación Muralla Perimetral	147.761	1.329.450	344.468	0	0,00	5,00	0,00	0,00
				30		Reparación Prisión Regional del Norte (Unidad 7, Resistencia-Chaco)	360.326	3.242.928	5.218.057	1.450.048	0,00	100,00	5,75	87,98
					51	Reparación Tanque y Perímetro de Seguridad	115.737	1.041.633	837.743	0	0,00	100,00	0,00	0,00
					52	Construcción Red Contra Incendios y Salida de Emergencia	170.277	1.532.489	3.788.523	1.450.048	0,00	100,00	17,77	100,00
					53	Construcción Iluminación Perimetral y Salón de Usos Múltiples	74.312	668.806	591.791	0	0,00	100,00	0,00	0,00

CUADRO C
INVERSION REAL DIRECTA: PROYECTOS DE INVERSION
 Al 31/12/2011

Jur	SAF	Pg	Sp	Py	Ob	Descripcion	Ejecución Financiera acumulada al 2010	Crédito inicial 2011	Vigente al 31/12/2011	Devengado al 31/12/2011	Ejecución Física acumulada al 2010	Programado o Vig. al 31/12/2011	Ejecutado 4º trim	Ejecutado al 31/12/2011
					31	Ampliación Sectores Prisión Regional del Sur (Unidad 9, Neuquén)	1.414.434	2.729.910	2.372.318	0 0,00	49,00	0,00	0,00	
					51	Construcción de Viviendas de Pre-Egreso	1.414.434	2.729.910	2.372.318	0 0,00	49,00	0,00	0,00	
					32	Reparación Cárcel de Formosa (Unidad 10)	1.357.085	2.213.773	1.234.233	0 0,00	85,00	0,00	0,00	
					51	Readecuación Eléctrica, Cloacal, Sanitarios y Patios	1.357.085	2.213.773	1.234.233	0 0,00	85,00	0,00	0,00	
					33	Reparación Colonia Penal de Sáenz Peña(Unidad 11, Chaco)	1.318.886	1.869.979	440.000	0 0,00	10,00	0,00	0,00	
					51	Readecuación Eléctrica, Cloacal, Techos y Alambradas Perimetrales	1.318.886	1.869.979	440.000	0 0,00	10,00	0,00	0,00	
					34	Reparación Complejo Penitenciario para Jóvenes Adultos (Unidad 24, Marcos Paz)	1.366.744	2.300.696	353.196	0 0,00	19,00	0,00	0,00	
					51	Ampliación Sector Educación	1.366.744	2.300.696	353.196	0 0,00	19,00	0,00	0,00	
					36	Readecuación Instituto Correccional de Mujeres (Unidad 13, La Pampa)	1.608.383	4.475.451	683.846	0 0,00	28,00	0,00	0,00	
					51	Readecuación Integral	1.608.383	4.475.451	683.846	0 0,00	28,00	0,00	0,00	
					40	Refacciones Varias en Complejo Penitenciario Federal CABA (Ex Unidad 2 - Devoto)	1.498.348	3.485.130	3.037.709	0 0,00	94,00	0,00	0,00	
					51	Instalación Tanque Tablero General y Salas de Visitas	1.498.348	3.485.130	3.037.709	0 0,00	94,00	0,00	0,00	
					41	Mejoras de Seguridad en Complejo Penitenciario Federal I- Ezeiza	2.881.268	5.138.969	2.452.238	0 0,00	55,00	0,00	0,00	
					51	Readecuación Integral de Puestos de Vigilancia Complejo Penitenciario Federal I- Ezeiza	1.235.744	1.121.693	1.980.338	0 0,00	100,00	0,00	0,00	
					52	Reparación Sistema Alarma Perimetral Complejo Penitenciario Federal I- Ezeiza	1.645.524	4.017.276	471.900	0 0,00	10,00	0,00	0,00	
					42	Mejoras Sanitarias en Complejo Penitenciario Federal I- Ezeiza	2.748.591	4.737.313	2.391.044	0 0,00	58,00	0,00	0,00	
					51	Readecuación Instalaciones Eléctricas y Sanitarias en Sectores de Alojamiento Complejo Penitenciario Federal I- Ezeiza	1.385.816	2.472.337	2.391.044	0 0,00	58,00	0,00	0,00	
					52	Ampliación Red Cloacal Complejo Penitenciario Federal I- Ezeiza	1.362.775	2.264.976	0	0 0,00	90,00	0,00	0,00	

CUADRO C
INVERSION REAL DIRECTA: PROYECTOS DE INVERSION
 Al 31/12/2011

Jur	SAF	Pg	Sp	Py	Ob	Descripcion	Ejecución Financiera acumulada al 2010	Crédito inicial 2011	Vigente al 31/12/2011	Devengado al 31/12/2011	Ejecución Física acumulada al 2010	Programado o Vig. al 31/12/2011	Ejecutado 4º trim	Ejecutado al 31/12/2011
					43	Mejoras de Seguridad en Complejo Penitenciario Federal CABA (Ex Unidad 2 - Devoto)	3.026.023	7.234.200	4.380.939	0 0,00	87,00	0,00	0,00	
					51	Construcción de Escaleras y Salidas de Emergencia (Ex Unidad 2 - Devoto)	1.414.922	2.734.296	902.555	0 0,00	80,00	0,00	0,00	
					52	Reparación Muralla Perimetral y Gimnasio Cubierto (Ex Unidad 2 - Devoto)	1.611.101	4.499.904	3.478.384	0 0,00	94,00	0,00	0,00	
					44	Construcción Complejo Penitenciario Federal Cuyo	1.000.000	14.003.600	26.953.724	22.644.376 0,00	13,93	2,96	4,14	
					51	Construcción Complejo Penitenciario Federal Cuyo	1.000.000	14.003.600	26.953.724	22.644.376 0,00	13,93	2,96	4,14	
					45	Construcción Complejo Penitenciario Federal de Lomas de Zamora	1.000.000	1.902.102	200.000	0 0,00	5,00	0,00	0,00	
					51	Construcción Complejo Penitenciario Federal de Lomas de Zamora	1.000.000	1.902.102	200.000	0 0,00	5,00	0,00	0,00	
					46	Construcción Instituto Penal Neuropsiquiátrico Central	1.000.000	900	200.000	0 0,00	5,00	0,00	0,00	
					51	Construcción Instituto Penal Neuropsiquiátrico Central	1.000.000	900	200.000	0 0,00	5,00	0,00	0,00	
					49	Construcción Complejo Federal Penitenciario Córdoba	0	15.550.000	181.906	0 0,00	5,00	0,00	0,00	
					51	Construcción Complejo Federal Penitenciario Córdoba	0	15.550.000	181.906	0 0,00	5,00	0,00	0,00	
					50	Ampliación Instituto Semiabierto de Mujeres Condenadas - Unidad 6 Rawson	0	10.282.000	397.185	0 0,00	5,00	0,00	0,00	
					51	Ampliación Instituto Semiabierto de Mujeres Condenadas - Unidad 6 Rawson	0	10.282.000	397.185	0 0,00	5,00	0,00	0,00	
41						Ministerio de Seguridad								
	343					Ministerio de Seguridad								
		29				Administración Civil de las Fuerzas de Seguridad								
					1	Construcción Prefectura y Vivienda de Servicios - Chana Miní	3.068.000	1.209.000	0	0 0,00	0,00	0,00	0,00	
					51	Construcción Prefectura y Vivienda de Servicios - Chana Miní	3.068.000	1.209.000	0	0 0,00	0,00	0,00	0,00	
					2	Construcción de Centro de Control de Tráfico de Buques - Rosario	0	3.000.000	0	0 0,00	0,00	0,00	0,00	
					51	Construcción de Centro de Control de Tráfico de Buques - Rosario	0	3.000.000	0	0 0,00	0,00	0,00	0,00	
					3	Construcción Centro de Control de Tráfico de Buques - Mar del Plata	0	1.100.000	0	0 0,00	0,00	0,00	0,00	

CUADRO C
INVERSION REAL DIRECTA: PROYECTOS DE INVERSION
 Al 31/12/2011

Jur	SAF	Pg	Sp	Py	Ob	Descripcion	Ejecución Financiera acumulada al 2010	Crédito inicial 2011	Vigente al 31/12/2011	Devengado al 31/12/2011	Ejecución Física acumulada al 2010	Programado o Vig. al 31/12/2011	Ejecutado 4º trim	Ejecutado al 31/12/2011
						51 Construcción Centro de Control de Tráfico de Buques - Mar del Plata	0	1.100.000	0	0	0,00	0,00	0,00	0,00
					8	Construcción Muelles Taller General Reparaciones Navales	0	1.000.000	0	0	0,00	0,00	0,00	0,00
						51 Construcción Muelles Taller General Reparaciones Navales	0	1.000.000	0	0	0,00	0,00	0,00	0,00
					12	Construcción Prefectura Zona Norte Mar Argentino	0	2.800.000	0	0	0,00	0,00	0,00	0,00
						51 Construcción Prefectura Zona Norte Mar Argentino	0	2.800.000	0	0	0,00	0,00	0,00	0,00
					40	Construcción de Instalaciones Agrupación Metropolitana Campo de Mayo Etapa I (GNA)	0	10.500.000	0	0	0,00	0,00	0,00	0,00
						51 Construcción de Instalaciones Agrupación Metropolitana Campo de Mayo Etapa I (GNA)	0	10.500.000	0	0	0,00	0,00	0,00	0,00
					44	Construcción de Hangar en Aeropuerto San Fernando	0	7.300.000	0	0	0,00	0,00	0,00	0,00
						51 Construcción de Hangar en Aeropuerto San Fernando	0	7.300.000	0	0	0,00	0,00	0,00	0,00
326						Policía Federal Argentina								
	21					Prestación del Servicio de Seguridad a Personas y Bienes								
					34	Remodelación Edificio Sarmiento 3669 (Ex-Comisaria 9)	0	1.221.000	0	0	0,00	100,00	0,00	0,00
						51 Remodelación Edificio Sarmiento 3669 (Ex-Comisaria 9)	0	1.221.000	0	0	0,00	100,00	0,00	0,00
					43	Remodelación Casino y Construcción de Oficina - Superintendencia de Asuntos Internos	0	105.000	0	0	0,00	100,00	0,00	0,00
						51 Remodelación Casino y Construcción de Oficina - Superintendencia de Asuntos Internos	0	105.000	0	0	0,00	100,00	0,00	0,00
					48	Construcción de Viviendas Estatales de Tránsito para Uso y Habitación del Personal en Actividad de la PFA - CABA	0	2.950.000	0	0	0,00	100,00	0,00	0,00
						51 Construcción de Viviendas Estatales de Tránsito para Uso y Habitación del Personal en Actividad de la PFA - CABA	0	2.950.000	0	0	0,00	100,00	0,00	0,00
					54	Construcción e Instalación de Elevador en la División Alcaldía - Ciudad Autónoma de Buenos	0	297.600	0	0	0,00	100,00	0,00	0,00
						51 Construcción e Instalación de Elevador en la División Alcaldía - Ciudad Autónoma de Buenos	0	297.600	0	0	0,00	100,00	0,00	0,00
					59	Construcción de Edificio Inteligente Complejo Meneses - Ciudad Autónoma de Buenos Aires	0	1.000.000	0	0	0,00	4,00	0,00	0,00

CUADRO C
INVERSION REAL DIRECTA: PROYECTOS DE INVERSION
 Al 31/12/2011

Jur	SAF	Pg	Sp	Py	Ob	Descripcion	Ejecución Financiera acumulada al 2010	Crédito inicial 2011	Vigente al 31/12/2011	Devengado al 31/12/2011	Ejecución Física acumulada al 2010	Programado o Vig. al 31/12/2011	Ejecutado 4º trim	Ejecutado al 31/12/2011
						51 Construcción de Edificio Inteligente Complejo Meneses - Ciudad Autónoma de Buenos Aires	0	1.000.000	0	0 0,00	4,00	0,00	0,00	
						62 Construcción Nueva Sede Delegación Puerto Iguazú - Provincia de Misiones	0	1.830.000	0	0 0,00	100,00	0,00	0,00	
						51 Construcción Nueva Sede Delegación Puerto Iguazú - Provincia de Misiones	0	1.830.000	0	0 0,00	100,00	0,00	0,00	
						63 Refacción y Remodelación de las Instalaciones del Departamento Escuela de Cadetes	0	1.020.000	0	0 0,00	100,00	0,00	0,00	
						51 Refacción y Remodelación de las Instalaciones del Departamento Escuela de Cadetes	0	1.020.000	0	0 0,00	100,00	0,00	0,00	
		22				Asistencia Médica Sanitaria al Personal Policial y su Familia								
					15	Iataforma de Acceso para la División Extrahospitalaria Complejo Médico Churruca- Visca	0	94.800	94.800	0 0,00	100,00	0,00	0,00	
						51 Iataforma de Acceso para la División Extrahospitalaria Complejo Médico Churruca- Visca	0	94.800	94.800	0 0,00	100,00	0,00	0,00	
45	450					Ministerio de Defensa								
						Instituto Geográfico Nacional								
		16				Elaboración y Actualización de Cartografía Básica Nacional								
					4	Elaboración de Sistema de Información Geográfica de la República Argentina	3.581.783	100.000	100.000	0 85,11	30,61	7,09	7,09	
						51 Elaboración de Sistema de Información Geográfica de la República Argentina	3.581.783	100.000	100.000	0 85,11	30,61	7,09	7,09	
					8	Desarrollo Base Cartográfica Oficial	1.208.245	889.560	889.560	399.919 29,44	27,90	2,99	9,46	
						51 Desarrollo Base Cartográfica Oficial	1.208.245	889.560	889.560	399.919 29,44	27,90	2,99	9,46	
					9	Infraestructura de Base de Datos Argentina - IDERA Fase II		0	588.000	559.750 s/i	s/i	5,17	15,80	
						51 Infraestructura de Base de Datos Argentina - IDERA Fase II		0	588.000	559.750 s/i	s/i	5,17	15,80	
					10	Adecuación de Infraestructura Edilicia	0	630.000	630.000	259.383 0,00	100,00	10,00	10,00	
						51 Adecuación de Infraestructura Edilicia	0	630.000	630.000	259.383 0,00	100,00	10,00	10,00	
					11	Infraestructura Datos Espaciales Argentina - IDEA	0	2.638.000	2.050.000	1.569.628 0,00	21,80	23,74	28,50	
						51 Infraestructura Datos Espaciales Argentina - IDEA	0	2.638.000	2.050.000	1.569.628 0,00	21,80	23,74	28,50	

CUADRO C
INVERSION REAL DIRECTA: PROYECTOS DE INVERSION
 Al 31/12/2011

Jur	SAF	Pg	Sp	Py	Ob	Descripcion	Ejecución Financiera acumulada al 2010	Crédito inicial 2011	Vigente al 31/12/2011	Devengado al 31/12/2011	Ejecución Física acumulada al 2010	Programado o Vig. al 31/12/2011	Ejecutado 4º trim	Ejecutado al 31/12/2011
				12		Modernización y Actualización de Aeronave Citation - AE 185	0	654.000	654.000	250.611	0,00	8,00	4,88	4,88
				51		Modernización y Actualización de Aeronave Citation - AE 185	0	654.000	654.000	250.611	0,00	8,00	4,88	4,88
	372					Instituto de Investigaciones Científicas y Técnicas de las Fuerzas Armadas								
		17				Desarrollo Tecnológico para la Defensa								
			6			Construcción de un Vector Prototipo para transporte de Cargas Útiles y Sistemas de Medición de Estratósfera	629.521	919.100	919.100	101.546	36,00	40,00	30,41	40,00
			51			Construcción de un Vector Prototipo para transporte de Cargas Útiles y Sistemas de Medición de Estratósfera	629.521	919.100	919.100	101.546	36,00	40,00	30,41	40,00
			7			Modernización Informática del Instituto de Investigaciones Científicas y Técnicas para la Defensa	753.903	706.922	706.922	658.195	32,44	25,00	18,98	23,30
			51			Modernización Informática del Instituto de Investigaciones Científicas y Técnicas para la Defensa	753.903	706.922	706.922	658.195	32,44	25,00	18,98	23,30
			8			Instalación de un Laboratorio de Imagen Térmica en el Instituto de Investigaciones Científicas y Técnicas para la Defensa	456.893	1.096.326	1.096.326	688.398	16,47	39,63	23,07	24,88
			51			Instalación de un Laboratorio de Imagen Térmica en el Instituto de Investigaciones Científicas y Técnicas para la Defensa	456.893	1.096.326	1.096.326	688.398	16,47	39,63	23,07	24,88
			9			Mejoras en la Infraestructura Edilicia	804.707	530.008	530.008	312.048	16,03	10,56	6,22	6,22
			51			Mejoras en la Infraestructura Edilicia	804.707	530.008	530.008	312.048	16,03	10,56	6,22	6,22
			10			Adecuación de Infraestructura para el Tratamiento de Materiales Peligrosos	0	1.044.048	1.044.048	245.000	0,00	23,70	5,56	5,56
			51			Adecuación de Infraestructura para el Tratamiento de Materiales Peligrosos	0	1.044.048	1.044.048	245.000	0,00	23,70	5,56	5,56
	374					Estado Mayor General del Ejército								
		16				Alistamiento Operacional								
			78			Construcción Polvorín Tipo M-8, Pigüé, Prov Buenos Aires	0	2.300.000	453.743	0	0,00	100,00	0,00	0,00
			51			Construcción Polvorín Tipo M-8, Pigüé, Provincia Buenos Aires	0	2.300.000	453.743	0	0,00	100,00	0,00	0,00
			83			Modernización de Ascensores en Hospital Militar Central - CABA	4.280.000	2.400.000	2.400.000	2.385.600	0	30,00	100,00	100,00
			51			Modernización de Ascensores en Hospital Militar Central - CABA	4.280.000	2.400.000	2.400.000	2.385.600	0	30,00	100,00	100,00

CUADRO C
INVERSION REAL DIRECTA: PROYECTOS DE INVERSION
 Al 31/12/2011

Jur	SAF	Pg	Sp	Py	Ob	Descripcion	Ejecución Financiera acumulada al 2010	Crédito inicial 2011	Vigente al 31/12/2011	Devengado al 31/12/2011	Ejecución Física acumulada al 2010	Programado o Vig. al 31/12/2011	Ejecutado 4º trim	Ejecutado al 31/12/2011
				84		Transformación del Helicóptero Bell UH-1H a Huey II	0	10.805.357	10.641.350	1.556.744	0,00	100,00	s/i	0,00
				51		Transformación de la Aeronave N° 12	0	10.805.357	10.641.350	1.556.744	0,00	100,00	s/i	0,00
				89		Instalación de Cañerías en Batallón de Ingenieros M8	0	1.900.000	644.000	0	0,00	100,00	0,00	0,00
				51		Instalación de Cañerías en Batallón de Ingenieros M8	0	1.900.000	644.000	0	0,00	100,00	0,00	0,00
				90		Construcción Parque Automotor en Compañía Intendencia 5	0	600.000	1.538.000	1.463.900	0,00	100,00	100,00	100,00
				51		Construcción Parque Automotor en Compañía Intendencia 5	0	600.000	1.538.000	1.463.900	0,00	100,00	100,00	100,00
				91		Construcción Edificio Plana Mayor Compañía de Transporte Boulonge	0	1.700.000	358	0	0,00	100,00	0,00	0,00
				51		Construcción Edificio Plana Mayor Compañía de Transporte Boulonge	0	1.700.000	358	0	0,00	100,00	0,00	0,00
				92		Provisión e Intalación Grupo Electrógeno de 1100 Kwa en Ciudad Autónoma de Buenos Aires	0	600.000	22.000	0	0,00	100,00	0,00	0,00
				51		Provisión e Intalación Grupo Electrógeno de 1100 Kwa en Ciudad Autónoma de Buenos Aires	0	600.000	22.000	0	0,00	100,00	0,00	0,00
				97		Construcción Cerco Olímpico Perimetral del Predio "El Campito" - Guarnición Militar Campo de Mayo	0	218.000	214.198	s/i	s/i	30,00	100,00	
				51		Construcción Cerco Olímpico Perimetral del Predio "El Campito" - Guarnición Militar Campo de Mayo	0	218.000	214.198	s/i	s/i	30,00	100,00	
				98		Construcción de Oficinas para Laboratorio de Metrología y Otros para la Planta Gaucho	0	120.000	119.800	s/i	s/i	s/i	0,00	
				51		Construcción de Oficinas para Laboratorio de Metrología y Otros para la Planta Gaucho	0	120.000	119.800	s/i	s/i	s/i	0,00	
				99		Construcción de un Puesto de Guardia en el Regimiento de Asalto Aéreo 601	0	578.000	555.900	s/i	s/i	100,00	100,00	
				51		Construcción de un Puesto de Guardia en el Regimiento de Asalto Aéreo 601	0	578.000	555.900	s/i	s/i	100,00	100,00	
	19			64		Remonta y Veterinaria Construcción de Dos Represas en Establecimiento "Cuadro Nacional" - San Rafael, Mendoza	0	400.000	850.000	798.850	0,00	100,00	100,00	100,00
				51		Construcción de Dos Represas en Establecimiento "Cuadro Nacional" - San Rafael, Mendoza Estado Mayor General de la Armada	0	400.000	850.000	798.850	0,00	100,00	100,00	100,00

CUADRO C
INVERSION REAL DIRECTA: PROYECTOS DE INVERSION
 Al 31/12/2011

Jur	SAF	Pg	Sp	Py	Ob	Descripcion	Ejecución Financiera acumulada al 2010	Crédito inicial 2011	Vigente al 31/12/2011	Devengado al 31/12/2011	Ejecución Física acumulada al 2010	Programado o Vig. al 31/12/2011	Ejecutado 4º trim	Ejecutado al 31/12/2011	
		16				Alistamiento Operacional									
				6		Construcción Compuerta Corrediza Dique Carena 2 - Arsenal Naval Puerto Belgrano Fase II	62.941	0	970.000	802.784	20,00	6,00	0,00	6,00	
				51		Construcción Compuerta Corrediza Dique Carena 2 - Arsenal Naval Puerto Belgrano Fase II	62.941	0	970.000	802.784	20,00	6,00	0,00	6,00	
				7		Recuperación y Reparación Rompe Hielos Almirante Irizar	164.239.176	82.140.739	82.140.739	82.119.747	64,00	32,00	0,00	16,00	
				51		Recuperación y Reparación Rompe Hielos Almirante Irizar	164.239.176	82.140.739	82.140.739	82.119.747	64,00	32,00	0,00	16,00	
				8		Puesta en Seco y Reparación de la Boca de Dique de Carena 2	7.515.174	0	37.664.000	30.643.274	0,00	70,00	14,00	57,50	
				51		Puesta en Seco y Reparación de la Boca de Dique de Carena 2	7.515.174	0	37.664.000	30.643.274	0,00	70,00	14,00	57,50	
				9		Reparación Integral del Dique de Carena 1	10.000.000	13.697.000	7.847.485	7.847.485	6,00	18,00	7,50	18,00	
				51		Reparación Integral del Dique de Carena 1	10.000.000	13.697.000	7.847.485	7.847.485	6,00	18,00	7,50	18,00	
				10		Construcción Estación de Servicio IBPB		0	354.707	354.707	s/i	s/i	0,00	0,00	
				51		Construcción Estación de Servicio IBPB		0	354.707	354.707	s/i	s/i	0,00	0,00	
		18				Formación y Capacitación									
				3		Construcción de Alojamiento para Personal Militar	47.040.573	4.100.000	12.824.063	12.507.297	86,00	0,00	0,75	2,00	
				51		Construcción de Alojamiento para Personal Militar	47.040.573	4.100.000	12.824.063	12.507.297	86,00	0,00	0,75	2,00	
				4		Construcción del Centro de Investigación Educación Naval	24.029.541	1.800.000	1.600.000	1.451.556	93,00	2,00	0,20	2,00	
				51		Construcción del Centro de Investigación Educación Naval	24.029.541	1.800.000	1.600.000	1.451.556	93,00	2,00	0,20	2,00	
				7		Construcción del Liceo Naval	2.174.188	20.000.000	20.000.000		0 5,00	45,00	0,00	0,00	
				51		Construcción del Liceo Naval	2.174.188	20.000.000	20.000.000		0 5,00	45,00	0,00	0,00	
				10		Servicios y Urbanización para el Complejo Educativo Naval	7.754.893	13.000.000	8.156.842	8.154.781	2,00	45,00	1,00	41,00	
				51		Servicios y Urbanización para el Complejo Educativo Naval	7.754.893	13.000.000	8.156.842	8.154.781	2,00	45,00	1,00	41,00	
381		16				Estado Mayor General de la Fuerza Aérea									
				9		Alistamiento Operacional									
						Estructura de Apoyo Base Aerea Militar Posadas	12.085.749	3.247.500	3.247.500	2.206.331		51,25	48,75	24,75	48,75
				51		Estructura de Apoyo Base Aerea Militar Posadas	12.085.749	3.247.500	3.247.500	2.206.331		51,25	48,75	24,75	48,75

CUADRO C
INVERSION REAL DIRECTA: PROYECTOS DE INVERSION
 Al 31/12/2011

Jur	SAF	Pg	Sp	Py	Ob	Descripcion	Ejecución Financiera acumulada al 2010	Crédito inicial 2011	Vigente al 31/12/2011	Devengado al 31/12/2011	Ejecución Física acumulada al 2010	Programado o Vig. al 31/12/2011	Ejecutado 4º trim	Ejecutado al 31/12/2011
				21		Mejoramiento Edificio para las Capacidades de Mantenimiento del Área de Material Quilmes	0	0	133.528	89.526	89,80	10,20	0,00	6,83
				51		Mejoramiento Edificio para las Capacidades de Mantenimiento del Área de Material Quilmes	0	0	133.528	89.526	89,80	10,20	0,00	6,83
		19				Asistencia Sanitaria de la Fuerza Aérea								
			5			Remodelación del Instituto Nacional de Medicina Aeronáutica y Espacial	0	97.400	97.400	82.019	0,00	100,00	100,00	100,00
			51			Remodelación del Instituto Nacional de Medicina Aeronáutica y Espacial	0	97.400	97.400	82.019	0,00	100,00	100,00	100,00
	371					Estado Mayor Conjunto de las Fuerzas Armadas								
		19				Formación y Capacitación								
			1			Construcción Centro Educativo de las Fuerzas Armadas	15.000.000	4.200.000	22.165.557	17.190.481	19,78	25,00	25,00	25,00
			51			Construcción Centro Educativo de las Fuerzas Armadas	15.000.000	4.200.000	22.165.557	17.190.481	19,78	25,00	25,00	25,00
		20				Sostén Logístico Antártico								
			3			Mantenimiento y Modernización de Helicópteros Super Puma AS 332	23.770.000	15.266.040	12.148.605	12.148.604	30,00	23,00	23,00	23,00
			51			Mantenimiento y Modernización de Helicópteros Super Puma AS 332	23.770.000	15.266.040	12.148.605	12.148.604	30,00	23,00	23,00	23,00
50						Ministerio de Economía y Finanzas Públicas								
	357					Ministerio de Economía y Finanzas Públicas								
				1		Actividades Centrales								
			6			Reciclaje Edificio Ex - Aerolíneas Argentinas (***)	0	0	107.354	107.353	s/i	0,00	0,00	0,00
			51			Reciclaje Edificio Ex - Aerolíneas Argentinas	0	0	107.354	107.353	s/i	0,00	0,00	0,00
			14			Terminación Piso 3 y Sala de Servidores - Julio Argentino Roca 651 - Ciudad Autónoma de Buenos Aires	0	495.538	0	0	0,00	0,00	0,00	0,00
			51			Terminación Piso 3 y Sala de Servidores - Julio Argentino Roca 651 - Ciudad Autónoma de Buenos Aires	0	495.538	0	0	0,00	0,00	0,00	0,00
			28			Renovación Integral Sanitarios y Office-Cocina Edificio Julio A. Roca	0	829.748	0	0	0,00	0,00	0,00	0,00
			51			Renovación Integral Sanitarios y Office-Cocina Edificio Julio A. Roca	0	829.748	0	0	0,00	0,00	0,00	0,00
			31			Restauración de Fachadas del Edificio del Archivo de la Contaduría General de la Nación	0	1.300.000	0	0	0,00	0,00	0,00	0,00
			51			Restauración de Fachadas del Edificio del Archivo de la Contaduría General de la Nación	0	1.300.000	0	0	0,00	0,00	0,00	0,00

CUADRO C
INVERSION REAL DIRECTA: PROYECTOS DE INVERSION
 Al 31/12/2011

Jur	SAF	Pg	Sp	Py	Ob	Descripcion	Ejecución Financiera acumulada al 2010	Crédito inicial 2011	Vigente al 31/12/2011	Devengado al 31/12/2011	Ejecución Física acumulada al 2010	Programado o Vig. al 31/12/2011	Ejecutado 4º trim	Ejecutado al 31/12/2011
					33	Refacción Edilicia Piso 7º y 8º Edificio Paseo Colón 189 - Obra Civil, Instalación Termomecánica, Electricidad	0	400.000	2.436.916	0 0,00	100,00	0,00	0,00	
					51	Refacción Edilicia Piso 7º y 8º Edificio Paseo Colón 189 - Obra Civil, Instalación Termomecánica, Electricidad	0	400.000	2.436.916	0 0,00	100,00	0,00	0,00	
					34	Adecuación Edilicia 1º Piso Dirección de Medicina del Trabajo, Consultorios Atención Inmediata - Hipólito Yrigoyen 250	0	250.000	3.538.298	1.798.826 0,00	100,00	0,00	0,00	
					51	Adecuación Edilicia 1º Piso Dirección de Medicina del Trabajo, Consultorios Atención Inmediata - Hipólito Yrigoyen 250	0	250.000	3.538.298	1.798.826 0,00	100,00	0,00	0,00	
					35	Obra Civil, Instalación Sanitaria e Instalación Termomecánica, Electricidad, Red de Voz y Datos - Edificio Alsina 470 1º Piso	0	400.000	2.319.854	2.042.951 0,00	100,00	76,14	76,14	
					51	Obra Civil, Instalación Sanitaria e Instalación Termomecánica, Electricidad, Red de Voz y Datos - Edificio Alsina 470 1º Piso	0	400.000	2.319.854	2.042.951 0,00	100,00	76,14	76,14	
					37	Construcción Galpones Funcionales para Predio de Ciudad Evita-Archivo y Depósitos del Ministerio de Economía y Finanzas Pública	0	200.000	0	0 0,00	0,00	0,00	0,00	
					51	Construcción Galpones Funcionales para Predio de Ciudad Evita-Archivo y Depósitos del Ministerio de Economía y Finanzas Pública	0	200.000	0	0 0,00	0,00	0,00	0,00	
					38	Refacción Subsuelo Edificio Av. Roca 651	0	200.000	0	0 0,00	0,00	0,00	0,00	
					51	Refacción Subsuelo Edificio Av. Roca 651	0	200.000	0	0 0,00	0,00	0,00	0,00	
					39	Instalación de Equipamiento Aires Acondicionados Complejo Ministerio de Economía y Finanzas Públicas	0	200.000	0	0 0,00	0,00	0,00	0,00	
					51	Instalación de Equipamiento Aires Acondicionados Complejo Ministerio de Economía y Finanzas Públicas	0	200.000	0	0 0,00	0,00	0,00	0,00	
					40	Construcción Guardería para Empleados del Ministerio Etapa I	0	200.000	0	0 0,00	0,00	0,00	0,00	
					51	Construcción Guardería para Empleados del Ministerio Etapa I	0	200.000	0	0 0,00	0,00	0,00	0,00	
					41	Instalación Sanitaria y Termomecánica, Electricidad, Red de Voz y Datos - Balcarce 186 2º Piso	0	200.000	6.163.088	3.081.430 0,00	100,00	0,00	0,00	
					51	Instalación Sanitaria y Termomecánica, Electricidad, Red de Voz y Datos - Balcarce 186 2º Piso	0	200.000	6.163.088	3.081.430 0,00	100,00	0,00	0,00	
					42	Instalación Sanitaria y Termomecánica, Electricidad, Red de Voz y Datos - Balcarce 186 2º Subsuelo	0	200.000	0	0 0,00	0,00	0,00	0,00	
					51	Instalación Sanitaria y Termomecánica, Electricidad, Red de Voz y Datos - Balcarce 186 2º Subsuelo	0	200.000	0	0 0,00	0,00	0,00	0,00	
					43	Refacción Comedor Edificio Archivo de la Contaduría General de la Nación	0	0	327.400	53.521 0,00	100,00	0,00	0,00	

CUADRO C
INVERSION REAL DIRECTA: PROYECTOS DE INVERSION
 Al 31/12/2011

Jur	SAF	Pg	Sp	Py	Ob	Descripcion	Ejecución Financiera acumulada al 2010	Crédito inicial 2011	Vigente al 31/12/2011	Devengado al 31/12/2011	Ejecución Física acumulada al 2010	Programado o Vig. al 31/12/2011	Ejecutado 4º trim	Ejecutado al 31/12/2011
					2	Construcción Edificio Central en la Ciudad Autónoma de Buenos Aires (BID AR-L N° 1064)	0	2.800.000	1.000	0 0,00	3,00	0,00	0,00	
					51	Construcción Edificio Central	0	2.800.000	1.000	0 0,00	3,00	0,00	0,00	
					3	Construcción de Depósito, Vivienda y Taller en la Estación Experimental Agropecuaria El Colorado - (BID AR-L N° 1064)	0	1.000.000	1.000	0 0,00	10,00	0,00	0,00	
					51	Construcción de Depósito, Vivienda y Taller en la Estación Experimental Agropecuaria El Colorado	0	1.000.000	1.000	0 0,00	10,00	0,00	0,00	
					4	Construcción Edificio Auditorio en el Centro de Investigaciones en Ciencias Veterinarias y Agronómicas - CICVyA - (BID AR-L N°	0	5.000	1.000	0 0,00	10,00	0,00	0,00	
					51	Construcción Edificio Auditorio en el Centro de Investigaciones en Ciencias Veterinarias y Agronómicas - CICVyA	0	5.000	1.000	0 0,00	10,00	0,00	0,00	
					5	Construcción Edificio Sala de Conferencias en el Centro de Investigaciones en Ciencias Veterinarias y Agronómicas - CICVyA -	0	5.000	1.000	0 0,00	1,00	0,00	0,00	
					51	Construcción Edificio Sala de Conferencias en el Centro de Investigaciones en Ciencias Veterinarias y Agronómicas - CICVyA -	0	5.000	1.000	0 0,00	1,00	0,00	0,00	
					6	Construcción Edificio Sala de Exposiciones en el Centro de Investigaciones en Ciencias Veterinarias y Agronómicas - CICVyA - (BID	0	5.000	1.000	0 0,00	1,00	0,00	0,00	
					51	Construcción Edificio Sala de Exposiciones en el Centro de Investigaciones en Ciencias Veterinarias y Agronómicas - CICVyA	0	5.000	1.000	0 0,00	1,00	0,00	0,00	
					7	Construcción Box de Bioseguridad NBS3A en el Centro de Investigaciones en Ciencias Veterinarias y Agronómicas - CICVyA - (BID AR	0	500.000	500.000	0 0,00	5,00	0,00	0,00	
					51	Construcción Box de Bioseguridad NBS3A en el Centro de Investigaciones en Ciencias Veterinarias y Agronómicas - CICVyA	0	500.000	500.000	0 0,00	5,00	0,00	0,00	
					8	Ampliación y Construcción Edificio en los Centros de Investigaciones en Recursos Naturales y en Ciencias Veterinarias y Agronómicas	0	1.300.000	5.000	0 0,00	10,00	0,00	0,00	
					51	Ampliación Edificio Jardín Botánico	0	100.000	1.000	0 0,00	10,00	0,00	0,00	
					52	Constr SUM	0	246.000	1.000	0 0,00	10,00	0,00	0,00	

CUADRO C
INVERSION REAL DIRECTA: PROYECTOS DE INVERSION
 Al 31/12/2011

Jur	SAF	Pg	Sp	Py	Ob	Descripcion	Ejecución Financiera acumulada al 2010	Crédito inicial 2011	Vigente al 31/12/2011	Devengado al 31/12/2011	Ejecución Física acumulada al 2010	Programado o Vig. al 31/12/2011	Ejecutado 4º trim	Ejecutado al 31/12/2011
						53 Ampliación Banco de Germolasma	0	170.000	1.000	0	0,00	10,00	0,00	0,00
						54 Ampliación Oficinas y Biblioteca	0	560.000	1.000	0	0,00	5,00	0,00	0,00
						55 Construcción Edificio Biotecnología Molecular	0	224.000	1.000	0	0,00	5,00	0,00	0,00
				9		Construcción y Ampliación en los Centros Regionales Tucumán-Santiago del Estero y Salta-Jujuy (BID AR-L N° 1064)	0	2.812.200	12.200	0	0,00	10,00	0,00	0,00
						51 Ampliación Edificio Central de la Estación Experimental Agropecuaria Famaillá	0	400.000	1.000	0	0,00	10,00	0,00	0,00
						52 Construcción Planta de Tratamiento Termot. Caña de Azúcar en EEA Famaillá	0	150.000	1.000	0	0,00	10,00	0,00	0,00
						53 Ampliación y Remodelación Laboratorios Lácteos en la Estación Experimental Agropecuaria Leales	0	110.000	1.000	0	0,00	10,00	0,00	0,00
						54 Construcción de Salón de Usos Múltiples en la Estación Experimental Agropecuaria Leales	0	250.000	1.000	0	0,00	10,00	0,00	0,00
						55 Construcción Laboratorio Fitopatología de la Estación Experimental Agropecuaria Salta	0	235.200	1.200	0	0,00	10,00	0,00	0,00
						56 Construcción Laboratorio de Sanidad Animal en la Estación Experimental Agropecuaria Salta	0	5.000	1.000	0	0,00	10,00	0,00	0,00
						57 Ampliación Laboratorio Central de Agroalimentos en la Estación Experimental Agropecuaria Salta	0	300.000	1.000	0	0,00	10,00	0,00	0,00
						58 Construcción Laboratorio de Suelo y Agua y Red de Gas en la Estación Experimental Agropecuaria Salta	0	350.000	1.000	0	0,00	10,00	0,00	0,00
						59 Construcción Invernáculo de 180 m2 en la Estación Experimental Agropecuaria Salta	0	200.000	1.000	0	0,00	10,00	0,00	0,00
						60 Construcción Sistemática y Armado Estructura Campo en la Estación Experimental Agropecuaria Salta	0	336.000	1.000	0	0,00	10,00	0,00	0,00
						61 Construcción Biblioteca y Salón de Usos Múltiples en la Estación Experimental Agropecuaria Yuto	0	154.000	1.000	0	0,00	10,00	0,00	0,00
						62 Construcción Residencia de Pasantes en la Estación Experimental Agropecuaria Yuto	0	322.000	1.000	0	0,00	10,00	0,00	0,00
				10		Construcción y Ampliación en la Estación Experimental Agropecuaria Catamarca y Centro Regional Chaco-Formosa (BID AR-L N°1064)	0	1.943.320	30.180	0	0,00	10,00	0,00	0,00
						51 Construcción de Salón de Usos Múltiples en la Estación Experimental Agropecuaria Catamarca	0	20.000	1.000	0	0,00	10,00	0,00	0,00

CUADRO C
INVERSION REAL DIRECTA: PROYECTOS DE INVERSION
 Al 31/12/2011

Jur	SAF	Pg	Sp	Py	Ob	Descripcion	Ejecución Financiera acumulada al 2010	Crédito inicial 2011	Vigente al 31/12/2011	Devengado al 31/12/2011	Ejecución Física acumulada al 2010	Programado o Vig. al 31/12/2011	Ejecutado 4º trim	Ejecutado al 31/12/2011
						52 Construcción Depósito de Agroquímicos en la Estación Experimental Agropecuaria Catamarca	0	100.000	19.180	0 0,00	10,00	0,00	0,00	
						53 Construcción Invernáculos en la Estación Experimental Agropecuaria Catamarca	0	65.000	1.000	0 0,00	10,00	0,00	0,00	
						54 Ampliación Edificio Producción Vegetal en la Estación Experimental Agropecuaria Saenz Peña	0	196.000	1.000	0 0,00	10,00	0,00	0,00	
						55 Construcción Edificio Planta Biodiesel en la Estación Experimental Agropecuaria Saenz Peña	0	20.000	1.000	0 0,00	20,00	0,00	0,00	
						56 Construcción de Laboratorios en la Estación Experimental Agropecuaria Saenz Peña	0	112.000	1.000	0 0,00	10,00	0,00	0,00	
						57 Construcción de Laboratorio en la Estación Experimental Agropecuaria Las Breñas	0	314.720	1.000	0 0,00	10,00	0,00	0,00	
						58 Construcción de Laboratorio en la Estación Experimental Agropecuaria Colonia Benitez	0	162.400	1.000	0 0,00	10,00	0,00	0,00	
						59 Construcción Edificio de Nutrición en la Estación Experimental Agropecuaria Colonia Benitez	0	200.000	1.000	0 0,00	10,00	0,00	0,00	
						60 Construcción Comedor-Cocina en la Estación Experimental Agropecuaria Colonia Benitez	0	81.200	1.000	0 0,00	10,00	0,00	0,00	
						61 Construcción y Remodelación Tinglado en la Estación Experimental Agropecuaria El Colorado	0	336.000	1.000	0 0,00	10,00	0,00	0,00	
						62 Construcción de Red de Agua Potable en la Estación Experimental Agropecuaria El Colorado	0	336.000	1.000	0 0,00	10,00	0,00	0,00	
11						Construcción y Ampliación en los Centros Regionales Misiones-Corrientes y Mendoza-San Juan (BID AR-L N° 1064)	0	1.132.480	7.000	0 0,00	5,00	0,00	0,00	
						51 Construcción Sala de Necropsia en la Estación Experimental Agropecuaria Cerro Azul	0	184.800	1.000	0 0,00	10,00	0,00	0,00	
						52 Construcción de Laboratorio de Patología Animal y Vegetal en la Estación Experimental Agropecuaria Cerro Azul	0	5.000	1.000	0 0,00	1,00	0,00	0,00	
						53 Construcción de Laboratorio de Suelo y Agua en la Estación Experimental Agropecuaria Corrientes	0	200.680	1.000	0 0,00	10,00	0,00	0,00	
						54 Construcción de Depósitos en la Estación Experimental Agropecuaria Corrientes	0	106.400	1.000	0 0,00	10,00	0,00	0,00	
						55 Construcción Comedor en la Estación Experimental Agropecuaria Bella Vista	0	127.680	1.000	0 0,00	10,00	0,00	0,00	
						56 Construcción Obras de Infraestructura Eléctrica en la Estación Experimental Agropecuaria Bella Vista	0	267.120	1.000	0 0,00	10,00	0,00	0,00	
						57 Ampliación Edificio Central en la Estación Experimental Agropecuaria La Consulta	0	240.800	1.000	0 0,00	10,00	0,00	0,00	

CUADRO C
INVERSION REAL DIRECTA: PROYECTOS DE INVERSION
 Al 31/12/2011

Jur	SAF	Pg	Sp	Py	Ob	Descripcion	Ejecución Financiera acumulada al 2010	Crédito inicial 2011	Vigente al 31/12/2011	Devengado al 31/12/2011	Ejecución Física acumulada al 2010	Programado o Vig. al 31/12/2011	Ejecutado 4º trim	Ejecutado al 31/12/2011
				12		Construcción Edificio Agronomía Área Administración y Aulas en la Estación Experimental Agropecuaria San Juan (BID AR-L N° 1064)	0	350.000	1.000	0	0,00	1,00	0,00	0,00
					51	Construcción Edificio Agronomía Area Administración y Aulas en la Estación Experimental Agropecuaria San Juan	0	350.000	1.000	0	0,00	1,00	0,00	0,00
				13		Construcciones en la Estación Experimental Agropecuaria Rafaela, Mendoza (BID AR-L N° 1064)	0	121.000	1.000	0	0,00	5,00	0,00	0,00
					51	Construcción de Laboratorio y Oficinas en la Estación Experimental Agropecuaria Rafaela	0	10.000	0	0	0,00	5,00	0,00	0,00
					52	Construcción de Invernadero en la Estación Experimental Agropecuaria Rafaela	0	111.000	1.000	0	0,00	5,00	0,00	0,00
				14		Construcción y Ampliación en las Estaciones Experimentales Agropecuarias Oliveros y Reconquista	0	1.176.898	781.100	44.100	0,00	10,00	0,00	0,00
					51	Ampliación de Laboratorio de Entomología en la Estación Experimental Agropecuaria Oliveros	0	392.000	1.000	0	0,00	10,00	0,00	0,00
					52	Ampliación del Centro de Capacitación - Etapa II en la Estación Experimental Agropecuaria Oliveros	0	308.000	1.000	0	0,00	10,00	0,00	0,00
					53	Construcción de Laboratorio de Semillas en la Estación Experimental Agropecuaria Oliveros	0	20.000	774.100	44.100	0,00	10,00	0,00	0,00
					54	Construcción de Laboratorio de Investigación y Producción Ganadera en la Estación Experimental Agropecuaria Reconquista	0	126.784	1.000	0	0,00	10,00	0,00	0,00
					55	Ampliación Galpón de Producción Agrícola y Cámara de Secado en la Estación Experimental Agropecuaria Reconquista	0	77.650	1.000	0	0,00	10,00	0,00	0,00
					56	Construcción de Depósito para Agroquímicos en la Estación Experimental Agropecuaria Reconquista	0	129.864	1.000	0	0,00	10,00	0,00	0,00
					57	Construcción Comedor, Sanitarios y Oficinas en la Estación Experimental Agropecuaria Reconquista	0	117.600	1.000	0	0,00	10,00	0,00	0,00
					58	Construcción Salón Auditorio para 250 personas en la Estación Experimental Agropecuaria Reconquista	0	5.000	1.000	0	0,00	10,00	0,00	0,00
				15		Construcción y Ampliación en los Centros Regionales Córdoba, Entre Ríos y Buenos Aires Norte (BID AR-L N° 1064)	0	1.913.532	10.000	0	0,00	10,00	0,00	0,00
					51	Construcción Galpón Secadero en la Estación Experimental Agropecuaria Marcos Juarez	0	196.000	1.000	0	0,00	10,00	0,00	0,00
					52	Construcción Edificio Central Sótano en la Estación Experimental Agropecuaria Paraná	0	488.982	1.000	0	0,00	10,00	0,00	0,00

CUADRO C
INVERSION REAL DIRECTA: PROYECTOS DE INVERSION
 Al 31/12/2011

Jur	SAF	Pg	Sp	Py	Ob	Descripcion	Ejecución Financiera acumulada al 2010	Crédito inicial 2011	Vigente al 31/12/2011	Devengado al 31/12/2011	Ejecución Física acumulada al 2010	Programado o Vig. al 31/12/2011	Ejecutado 4º trim	Ejecutado al 31/12/2011
						53 Construcción Galpón Exposición Avicultura en la Estación Experimental Agropecuaria Concepción del Uruguay	0	82.230	1.000	0 0,00	10,00	0,00	0,00	
						54 Construcción Invernáculo en la Estación Experimental Agropecuaria Concepción del Uruguay	0	50.400	1.000	0 0,00	10,00	0,00	0,00	
						55 Ampliación Oficinas y Laboratorio - Etapa II y Conexiones de Agua en la Estación Experimental Agropecuaria Concordia	0	420.000	1.000	0 0,00	10,00	0,00	0,00	
						56 Construcción Invernadero a Prueba Insectos en la Estación Experimental Agropecuaria Concordia	0	50.400	1.000	0 0,00	10,00	0,00	0,00	
						57 Contrucción Depósito Plaguicidas en la Estación Experimental Agropecuaria Concordia	0	93.520	1.000	0 0,00	10,00	0,00	0,00	
						58 Construcción Invernáculos Climatizados Crecimiento Cultivos en la Estación Experimental Agropecuaria Pergamino	0	128.800	1.000	0 0,00	10,00	0,00	0,00	
						59 Construcción Planta de Molienda en la Estación Experimental Agropecuaria Villegas	0	67.200	1.000	0 0,00	10,00	0,00	0,00	
						60 Construcción Tablestacado Costero en la Estación Experimental Agropecuaria Delta	0	336.000	1.000	0 0,00	10,00	0,00	0,00	
				16		Construcción y Ampliación en el Centro Regional Buenos Aires Sur (BID AR-L N° 1064)	0	3.030.970	6.000	0 0,00	10,00	0,00	0,00	
						51 Ampliación Galpón de Metabolismo en la Estación Experimental Agropecuaria Balcarce	0	160.970	1.000	0 0,00	10,00	0,00	0,00	
						52 Construcción Red Externa de GAs Natural en la Estación Experimental Agropecuaria Balcarce	0	2.240.000	1.000	0 0,00	10,00	0,00	0,00	
						53 Construcción Invernáculo para Fitopatología en la Estación Experimental Agropecuaria Bordenave	0	210.000	1.000	0 0,00	10,00	0,00	0,00	
						54 Construcción Invernáculo para Protección Aromática en la Estación Experimental Agropecuaria Bordenave	0	100.000	1.000	0 0,00	10,00	0,00	0,00	
						55 Construcción Edificio Laboratorio Común a todos los Sectores	0	280.000	1.000	0 0,00	10,00	0,00	0,00	
						56 Construcción Depósito en Entrepiso Edificio Central de la Estación Experimental Agropecuaria Bordenave	0	40.000	1.000	0 0,00	10,00	0,00	0,00	
				17		Construcción y Ampliación en los Centros Regionales La Pampa-San Luis y Patagonia Norte (BID AR-L N° 1064)	0	607.000	6.000	0 0,00	5,00	0,00	0,00	
						51 Construcción de Sanitarios y Red Cloacal en la Estación Experimental Agropecuaria G. Covas	0	5.000	1.000	0 0,00	3,00	0,00	0,00	
						52 Construcción Cámara de Enfriamiento y Congelado de Carnes en la Estación Experimental Agropecuaria G. Covas	0	62.000	1.000	0 0,00	10,00	0,00	0,00	
						53 Construcción Invernáculo en la Estación Experimental Agropecuaria Bariloche	0	100.000	1.000	0 0,00	10,00	0,00	0,00	

CUADRO C
INVERSION REAL DIRECTA: PROYECTOS DE INVERSION
 Al 31/12/2011

Jur	SAF	Pg	Sp	Py	Ob	Descripcion	Ejecución Financiera acumulada al 2010	Crédito inicial 2011	Vigente al 31/12/2011	Devengado al 31/12/2011	Ejecución Física acumulada al 2010	Programado o Vig. al 31/12/2011	Ejecutado 4º trim	Ejecutado al 31/12/2011
						54 Ampliación Oficinas y Laboratorio en la Estación Experimental Agropecuaria Bariloche	0	336.000	1.000	0	0,00	10,00	0,00	0,00
						55 Ampliación Oficinas en la Estación Experimental Agropecuaria Alto Valle	0	10.000	1.000	0	0,00	10,00	0,00	0,00
						56 Ampliación Biblioteca y Auditorio en la Estación Experimental Agropecuaria Alto Valle	0	94.000	1.000	0	0,00	10,00	0,00	0,00
				18		Remodelación Edificio Histórico "Leloir" en el Centro Nacional de Investigaciones Agropecuarias	0	224.000	1.000	0	0,00	10,00	0,00	0,00
						51 Remodelación Edificio Histórico "Leloir" en el Centro Nacional de Investigaciones Agropecuarias de Castelar	0	224.000	1.000	0	0,00	10,00	0,00	0,00
				19		Construcciones y Ampliaciones en Institutos de Castelar y Unidades del Interior del País (BID AR-L Nº 1064)	0	1.277.507	389.250	133.150	0,00	10,00	0,00	0,00
						51 Construcción Edificio INCUINTA en el Instituto de Virología de Castelar, Buenos Aires	0	200.000	86.000	83.900	0,00	10,00	0,00	0,00
						52 Ampliación y Adecuación de Laboratorios a las Normas de Seguridad en el Instituto de Patobiología de Castelar, Buenos Aires	0	400.000	1.000	0	0,00	10,00	0,00	0,00
						53 Construcción Unidad de Extensión y Experimentación Adaptativa Valles Calchaquíes	0	50.000	1.000	0	0,00	10,00	0,00	0,00
						54 Construcción Nueva Agencia de Extensión Rural San Antonio de los Cobres	0	532.682	1.000	0	0,00	10,00	0,00	0,00
						55 Construcción Agencia de Extensión Rural Guemes más Viviendas	0	94.825	1.000	0	0,00	10,00	0,00	0,00
						56 Construcción Agencia Experimental Rural San Justo, Santa Fe	0	0	210.000	0	0,00	10,00	0,00	0,00
						59 Construcción de Agencia de Extensión Rural Unión y Dos Viviendas, San Luis	0	0	89.250	49.250	0,00	10,00	0,00	0,00
				20		Construcción Edificio e Infraestructura en el Campo Experimental Ingeniero Juárez - Formosa	0	0	1.200.000	1.167.372	s/i	s/i	2,00	2,00
						51 Construcción Edificio e Infraestructura en el Campo Experimental Ingeniero Juárez - Formosa	0	0	1.200.000	1.167.372	s/i	s/i	2,00	2,00
				21		Construcción Agencias de Extensión Rural	0	0	847.499	748.495	s/i	s/i	0,00	0,00
						51 Construcción Agencia de Extensión Rural Andalgalá - Provincia de Catamarca	0	0	29.000	29.000	s/i	s/i	0,00	0,00
						52 Construcción Agencia de Extensión Rural Victoria - Provincia de Entre Ríos	0	0	59.740	59.500	s/i	s/i	0,00	0,00
						53 Construcción Agencia de Extensión Rural CAA CATI - Provincia de Corrientes	0	0	39.000	39.000	s/i	s/i	0,00	0,00

CUADRO C
INVERSION REAL DIRECTA: PROYECTOS DE INVERSION
 Al 31/12/2011

Jur	SAF	Pg	Sp	Py	Ob	Descripcion	Ejecución Financiera acumulada al 2010	Crédito inicial 2011	Vigente al 31/12/2011	Devengado al 31/12/2011	Ejecución Física acumulada al 2010	Programado o Vig. al 31/12/2011	Ejecutado 4º trim	Ejecutado al 31/12/2011
						54 Construcción Agencia de Extensión Rural Valle Medio - Provincia de Río Negro		0	49.900	49.900	s/i	s/i	0,00	0,00
						55 Construcción Agencia de Extensión Rural Monteros Provincia de Tucumán		0	15.000	0	s/i	s/i	0,00	0,00
						56 Construcción Agencia de Extensión Rural Calingasta - Provincia de San Juan		0	9.500	0	s/i	s/i	0,00	0,00
						57 Construcción Agencia de Extensión Rural Galvez - Provincia de Santa Fe		0			s/i	s/i	0,00	0,00
						58 Construcción Agencia de Extensión Rural Ushuaia		0	97.000	49.945	s/i	s/i	0,00	0,00
						59 Construcción Agencia de Extensión Rural Adelia María - Provincia de Córdoba		0	29.000	29.000	s/i	s/i	0,00	0,00
						62 Construcción Agencia de Extensión Rural Santa Rosa - Provincia de Mendoza		0	66.737	65.000	s/i	s/i	0,00	0,00
						63 Construcción Agencia de Extensión Rural Jacobacci - Provincia de Río Negro		0	42.500	42.500	s/i	s/i	0,00	0,00
						64 Construcción Agencia de Extensión Rural Trenque Lauquen - Provincia de Buenos Aires		0	0	0	s/i	s/i	0,00	0,00
						65 Construcción Agencia de Extensión Rural Bahía Blanca - Provincia de Buenos Aires		0	46.000	46.000	s/i	s/i	0,00	0,00
						66 Construcción Agencia de Extensión Rural Chepes - Provincia de La Rioja		0	48.600	48.600	s/i	s/i	0,00	0,00
						67 Construcción Agencia de Extensión Rural Basail - Provincia de Chaco		0	20.000	0	s/i	s/i	0,00	0,00
						68 Construcción Agencia de Extensión Rural Laboulaye - Provincia de Córdoba		0	46.000	46.000	s/i	s/i	0,00	0,00
						69 Construcción Agencia de Extensión Rural Concordia - Provincia de Entre Ríos		0	73.622	73.622	s/i	s/i	0,00	0,00
						70 Construcción Agencia de Extensión Rural Crespo - Provincia de Entre Ríos		0	46.000	46.000	s/i	s/i	0,00	0,00
						71 Construcción Agencia de Extensión Rural Maipú - Provincia de Mendoza		0	23.400	18.300	s/i	s/i	0,00	0,00
						73 Construcción Agencia de Extensión Rural Río Grande - Provincia de Tierra del Fuego		0	31.500	31.500	s/i	s/i	0,00	0,00
						74 Construcción Agencia de Extensión Rural Esquel - Provincia de Chubut		0	35.000	35.000	s/i	s/i	0,00	0,00
						75 Construcción Agencia de Extensión Rural Humahuaca - Provincia de Jujuy		0	20.000	20.000	s/i	s/i	0,00	0,00

CUADRO C
INVERSION REAL DIRECTA: PROYECTOS DE INVERSION
 Al 31/12/2011

Jur	SAF	Pg	Sp	Py	Ob	Descripcion	Ejecución Financiera acumulada al 2010	Crédito inicial 2011	Vigente al 31/12/2011	Devengado al 31/12/2011	Ejecución Física acumulada al 2010	Programado o Vig. al 31/12/2011	Ejecutado 4º trim	Ejecutado al 31/12/2011
						76 Construcción Agencia de Extensión Rural Malbrán - Provincia de Santiago del Estero		0	20.000	19.628	s/i	s/i	0,00	0,00
				22		Construcción y Ampliación en Estaciones Experimentales		0	236.314	8.800	s/i	s/i	0,00	0,00
					51	Ampliación Laboratorio Estación Experimental Agropecuaria Bella Vista - Provincia de Corrientes		0	51.514	0	s/i	s/i	0,00	0,00
					53	Construcción de Sala de Animales Inoculados en la Estación Experimental Agropecuaria Mercedes - Provincia de Corrientes		0	8.800	8.800	s/i	s/i	0,00	0,00
					58	Construcción Oficina de Información Técnica (O.I.T) en Andresito - Provincia de Misiones		0	10.000	0	s/i	s/i	0,00	0,00
					59	Construcción Oficina de Información Técnica (O.I.T) en Virasoro - Provincia de Corrientes		0	16.000	0	s/i	s/i	0,00	0,00
					60	Construcción Unidad Técnica Local Valcheta- Provincia de Rio Negro		0	45.000	0	s/i	s/i	0,00	0,00
					61	Construcción del Instituto de Pequeña Agricultura Familiar de Cuyo - Provincia de San Juan		0	105.000	0	s/i	s/i	0,00	0,00
16				3		Investigación Fundamental e Innovaciones Tecnológicas - IFIT Parques de Innovación Tecnológicos - PITS	3.555.894	764.808	264.808	0	62,81	0,00	0,00	0,00
					0	Parques de Innovación Tecnológicos - PITS	2.823.719	664.808	164.808	0		s/i		
					86	Ampliación Laboratorios de Alta complejidad PITS	732.175	100.000	100.000	0	62,81	0,00	0,00	0,00
				19		Construcción en el Centro de Investigaciones en Ciencias Veterinarias y Agronómicas	0	10.000	10.000	0	0,00	4,00	0,00	0,00
					53	Construcción Edif Animalario en el CICVyA	0	10.000	10.000	0	0,00	4,00	0,00	0,00
				21		Construcción Edificio Cuarentena en el Instituto de Microbiología y Zoología Agrícola	1.498.927	1.073	188.283	187.210	100,00	0,00	0,00	0,00
					51	Construcción Edificio Cuarentena en el Instituto de Microbiología y Zoología Agrícola	1.498.927	1.073	188.283	187.210	100,00	0,00	0,00	0,00
				22		Construcciones y Ampliaciones en el Centro Nacional de Investigaciones de Castelar	600.000	600.000	216.400	216.400	62,50	0,00	0,00	0,00
					53	Construcción Laboratorio de Virología (360 m2) en el Instituto de Virología de Castelar	600.000	600.000	216.400	216.400	5,00	0,00	0,00	0,00
				24		Construcciones y Ampliaciones en los distintos Institutos de Castelar	0	1.040.000	19.390	0	0,00	0,00	0,00	0,00
					51	Ampliación edificio Banco de Germoplasma en el Instituto de Recursos Biológicos	0	390.000	1.000	0	0,00	0,00	0,00	0,00

CUADRO C
INVERSION REAL DIRECTA: PROYECTOS DE INVERSION
 Al 31/12/2011

Jur	SAF	Pg	Sp	Py	Ob	Descripcion	Ejecución Financiera acumulada al 2010	Crédito inicial 2011	Vigente al 31/12/2011	Devengado al 31/12/2011	Ejecución Física acumulada al 2010	Programado o Vig. al 31/12/2011	Ejecutado 4º trim	Ejecutado al 31/12/2011
						52 Ampliación Laboratorio de Microscopía en el Centro de Ivestigaciones en Ciencias Veterinarias y Agronómicas de Castelar	0	200.000	1.000	0	0,00	0,00	0,00	0,00
						53 Ampliación área de galpones en el Instituto de Floricultura	0	250.000	1.000	0	0,00	0,00	0,00	0,00
						54 Ampliación tinglado de acopio de tierra en el Instituto de Floricultura	0	180.000	1.390	0	0,00	0,00	0,00	0,00
						55 Ampliación y adecuación de Laboratorios a las normas de bioseguridad en el Instituto de Patobiología	0	10.000	5.000	0	0,00	0,00	0,00	0,00
						56 Pavimentación caminos internos en el Centro Nacional de Investigaciones Agropecuarias de Castelar	0	10.000	10.000	0	0,00	0,00	0,00	0,00
				25		Ampliación Edificio Área Bosques Cultivados	0	0	18.405	0	s/i	s/i	0,00	0,00
						51 Ampliación Edificio Área Bosques Cultivados	0	0	18.405	0	s/i	s/i	0,00	0,00
	17					Investigación Aplicada, Innovación y Transferencias de Tecnologías - AITT								
				25		Construcciones y Ampliaciones en los Centros Regionales del País	38.135	2.296.865	4.865	0	100,00	0,00	0,00	0,00
						51 Construcción Laboratorios y Oficinas en la Estación Experimental	38.135	41.865	1.865	0	100,00	0,00	0,00	0,00
						66 Ampliación Oficinas en la Estación Experimental Agropecuaria	0	280.000	1.000	0	0,00	0,00	0,00	0,00
						69 Construcción Laboratorios Semillas en la Estación Experimental	0	1.630.000	1.000	0	0,00	0,00	0,00	0,00
						71 Construcción Edificio Laboratorio en la Estación Experimental	0	345.000	1.000	0	0,00	0,00	0,00	0,00
				27		Construcciones y Ampliaciones de Edificios para Agencias de Extensión Rural y Campos Anexos	933.907	2.777.443	286.894	284.587	95,00	5,00	2,00	4,00
						53 Remodelación Edificio de la Agencia de Extensión Rural Ibarra	0	0	1.075	0	0,00	0,00	0,00	0,00
						54 Remodelación Edificio de la Agencia de Extensión Rural San Miguel	0	0	23.840	23.608	0,00	0,00	0,00	0,00
						56 Construcción Edificio para la Agencia de Extensión Rural Güemes	4.582	496.418	0	0	1,00	99,00	0,00	0,00
						61 Construcción Edificio para la Agencia de Extensión Rural San	0	526.000	0	0	0,00	90,00	0,00	0,00
						62 Construcción Edificio para la Agencia de Extensión Rural Gálves	0	871.000	0	0	0,00	90,00	0,00	0,00
						67 Ampliación Sanitarios de la Agencia de Extensión Rural Carhue	0	67.000	1.000	0	0,00	100,00	0,00	0,00

CUADRO C
INVERSION REAL DIRECTA: PROYECTOS DE INVERSION
 Al 31/12/2011

Jur	SAF	Pg	Sp	Py	Ob	Descripcion	Ejecución Financiera acumulada al 2010	Crédito inicial 2011	Vigente al 31/12/2011	Devengado al 31/12/2011	Ejecución Física acumulada al 2010	Programado o Vig. al 31/12/2011	Ejecutado 4º trim	Ejecutado al 31/12/2011
						75 Construcción Edificio para la Agencia de Extensión Rural Guayra	929.325	817.025	260.979	260.979	75,00	25,00	0,00	25,00
				29		Construcción y Ampliación en los Centros Regionales Tucumán - Santiago del Estero, Corr; Mend- San Juan, Santa Fe y E. Ríos	3.015.029	1.160.621	2.814.000	2.765.251	40,00	5,00	2,00	3,00
						51 Construcción Edificio para la Unidad de Extensión y Experimentación Adaptativa Famaillá	0	1.000	1.000	0	0,00	0,00	0,00	0,00
						52 Ampliación Edificio Estación Experimental Agropecuaria Famaillá	0	1.000	1.000	0	0,00	0,00	0,00	0,00
						53 Construcción Centro de Capacitación Integral en la Estación Experimental Agropecuaria Famaillá	10.000	300.000	1.000	0	0,00	0,00	0,00	0,00
						54 Construcción Laboratorio de Forrajes y Suelos en la Estación Experimental Agropecuaria Santiago del Estero	440.000	500.000	611.870	611.864	5,00	20,00	0,00	15,00
						55 Construcción Centro Capacitación Integral en la EEA Bella Vista	10.000	20.000	20.000	0	0,00	0,00	0,00	0,00
						56 Construcción Laboratorio de Fitopat., Hort. y Biotecnología en la EEA Bella Vista	1.700.029	241.971	2.111.800	2.103.437	75,00	0,00	10,00	20,00
						57 Construcción Laboratorio de Biotecnología Reproductiva en la EEA Mercedes	525.000	11.650	50.950	49.950	0,00	0,00	0,00	0,00
						58 Construcción Centro de Capacitación Integral en la EEA Mercedes	10.000	5.000	5.000	0	0,00	0,00	0,00	0,00
						62 Construcción Galpón Almacén y Proc. Muestras en la EEA Manfredi	320.000	80.000	11.380	0	100,00	0,00	0,00	0,00
				30		Construcción y Ampliación en los Centros Regionales Buenos Aires Norte y Otras Zonas del País	890.000	726.603	1.623.110	1.594.033	75,00	5,00	0,00	2,00
						53 Construcción Laboratorio Biotecnología en la EEA Bordenave	0	0	67.000	66.017	0,00	0,00	0,00	0,00
						54 Construcción Laboratorio Horticultura en la EEA Ascasubi	480.000	226.603	126.078	113.115	90,00	10,00	0,00	10,00
						57 Ampliación Laboratorios en la Estación Experimental Agropecuaria San Luis	10.000	50.000	614	0	0,00	0,00	0,00	0,00
						58 Construcción Salón de Usos Múltiples y Dependencias en la Estación Experimental Agropecuaria Santa Cruz	400.000	450.000	1.429.418	1.414.901	5,00	0,00	30,00	80,00
				33		Construcciones y Ampliaciones Edificios para A.E.R., C.E.A., Laboratorios, Centros de Capacitación, etc.	0	10.000	10.000	0	95,00	0,00	0,00	0,00
						52 Conexión Agua Laboratorio Biotecnología en la Estación Experimental Agropecuaria Concordia	0	10.000	10.000	0	0,00	0,00	0,00	0,00
				34		Construcciones y Ampliaciones en Unidades del Interior del País (***)	420.000	0	21.000	0	100,00	0,00	0,00	0,00

CUADRO C
INVERSION REAL DIRECTA: PROYECTOS DE INVERSION
 Al 31/12/2011

Jur	SAF	Pg	Sp	Py	Ob	Descripcion	Ejecución Financiera acumulada al 2010	Crédito inicial 2011	Vigente al 31/12/2011	Devengado al 31/12/2011	Ejecución Física acumulada al 2010	Programado o Vig. al 31/12/2011	Ejecutado 4º trim	Ejecutado al 31/12/2011
						56 Construcción Depósito Residuos Peligrosos en la Estación Experimental Agropecuaria San Luis (***)	420.000	0	21.000	0	100,00	0,00	0,00	0,00
				35		Construcciones y Ampliaciones en los Centros Regionales del NOA y NEA	1.113.000	1.886.000	1.954.344	1.681.152	59,42	5,00	2,00	8,00
						51 Construcción Ingresos y Caminería en la Estación Experimental Agropecuaria Famaillá		0	472.496	377.997	0,00	90,00	0,00	90,00
						52 Refacciones y Ampliación Agencia Extensión Rural Banda del Río Salí	0	0	300.000	207.190	0,00	0,00	60,00	60,00
						53 Construcción Centro de Capacitación en la Estación Experimental Agropacuaria Santiago del Estero	10.000	400.000	1.000	0	0,00	0,00	0,00	0,00
						55 Remodelación y Ampliación Laboratorio de Forrajes en la Unidad de Extensión y Experimentación Adaptativa Leales	260.000	400.000	69.620	0	100,00	0,00	0,00	0,00
						56 Construcción Comedor y Salón de Usos Múltiples en la Estación Experimental Agropacuaria Salta	200.000	100.000	10.171	0	100,00	0,00	0,00	0,00
						57 Construcción Red Exterior de Gas en la Estación Experimental Agropacuaria Salta	20.000	1.000	0	0	0,00	0,00	0,00	0,00
						59 Construcción Agencia de Extensión Rural San Pedro	12.000	1.000	599.000	598.909	0,00	0,00	0,00	0,00
						60 Remodelación y Ampliación Agencia de Extensión Rural Chilecito	216.000	154.000	205.902	205.902	50,00	50,00	0,00	50,00
						61 Construcción Agencia de Extensión Rural Aimogasta	155.000	1.000	0	0	100,00	0,00	0,00	0,00
						62 Ampliación Agencia de Extensión Rural Tinogasta	40.000	1.000	1.000	0	0,00	0,00	0,00	0,00
						63 Construcción Agencia de Extensión Rural Sáenz Peña	56.000	1.000	1.000	0	0,00	0,00	0,00	0,00
						64 Remodelación Edificio Agencia de Extensión Rural Ibarreta	90.000	1.000	0	0	0,00	0,00	0,00	0,00
						65 Remodelación Edificio Agencia de Extensión Rural San Martín	44.000	1.000	0	0	0,00	0,00	0,00	0,00
						67 Ampliación y Redimensionado Red Eléctrica en la Estación Experimental Agropecuaria Famaillá	0	200.000	1.000	0	0,00	0,00	0,00	0,00
						70 Construcción Centro de Capacitación Integral en la Estación Experimental Agropecuaria Salta	10.000	1.000	1.000	0	0,00	0,00	0,00	0,00
						71 Construcción Agencia de Extensión Rural El Portezuelo	0	204.000	291.155	291.154	0,00	0,00	40,00	100,00
						72 Ampliación Oficinas en la Estación Experimental Agropecuaria El Colorado	0	420.000	1.000	0	0,00	0,00	0,00	0,00
				36		Construcciones y Ampliaciones en los Centros Regionales Cuyo; Córdoba y Santa Fé	612.500	232.000	528.400	518.881	88,36	5,00	5,00	7,00
						51 Puesta en Valor Bodega Vitivinicultura en la Estación Experimental Agropecuaria Mendoza	100.000	116.000	0	0	100,00	0,00	0,00	0,00
						53 Ampliación Sanitarios Campo Anexo Rivadavia	60.000	60.000	1.000	0	0,00	0,00	0,00	0,00

CUADRO C
INVERSION REAL DIRECTA: PROYECTOS DE INVERSION
 Al 31/12/2011

Jur	SAF	Pg	Sp	Py	Ob	Descripcion	Ejecución Financiera acumulada al 2010	Crédito inicial 2011	Vigente al 31/12/2011	Devengado al 31/12/2011	Ejecución Física acumulada al 2010	Programado o Vig. al 31/12/2011	Ejecutado 4º trim	Ejecutado al 31/12/2011
						54 Remodelación y Ampliación Agencia de Extensión Rural Junín	40.500	1.000	1.000	0 0,00	0,00	0,00	0,00	0,00
						55 Construcción Comedor para el Personal en la Estación Experimental Agropecuaria Junín	300.000	50.000	523.400	518.881 0,00	100,00	40,00	100,00	
						58 Construcción Agencia de Extensión Rural Deán Funes	80.000	2.000	2.000	0 0,00	0,00	0,00	0,00	0,00
						59 Construcción Galpón de Almacenamiento de Muestras en Estación Experimental Agropecuaria Manfredi	10.000	1.000	0	0 0,00	0,00	0,00	0,00	0,00
						60 Construcción Agencia de Extensión Rural Río Cuarto	12.000	1.000	1.000	0 0,00	0,00	0,00	0,00	0,00
						61 Ampliación Oficinas de Producción Animal en la Estación Experimental Agropecuaria Marcos Juárez	10.000	1.000	0	0 0,00	0,00	0,00	0,00	0,00
					37	Construcciones y Ampliaciones en los Centros Regionales de Buenos Aires; Patagonia y La Pampa	1.477.800	3.833.948	344.382	325.434 50,07	10,00	10,00	16,00	
						51 Construcción Unidad de Coordinación San Pedro	10.900	1.000	1.000	0 0,00	0,00	0,00	0,00	0,00
						52 Construcción Sala de Capacitación (20 m2) en la Estación Experimental Agropecuaria General Villegas	10.000	1.000	0	0 0,00	0,00	0,00	0,00	0,00
						53 Ampliación Laboratorio en la Estación Experimental Agropecuaria General Villegas	10.260	1.000	0	0 0,00	0,00	0,00	0,00	0,00
						54 Construcción Muelle Fijo y Flotante en la Estación Experimental Agropecuaria Delta	180.000	10.000	325.434	325.434 10,00	90,00	10,00	90,00	
						55 Reconstrucción Dársena Interna en la Estación Experimental Agropecuaria Delta	8.000	580.000	1.000	0 0,00	0,00	0,00	0,00	0,00
						56 Repavimentación de Caminos Internos en la Estación Experimental Agropecuaria Balcarce	80.000	70.000	0	0 55,00	0,00	0,00	0,00	0,00
						58 Construcción Laboratorios en la Estación Experimental Agropecuaria Hilario Ascasubi	0	480.000	1.000	0 0,00	0,00	0,00	0,00	0,00
						59 Construcción Red de Gas en la Estación Experimental Agropecuaria Hilario Ascasubi	0	504.000	10.000	0 0,00	0,00	40,00	40,00	
						60 Construcción Depósito Residuos Peligrosos y Agroquímicos (98 m2) en la Estación Experimental Agropecuaria Chubut	350.000	150.000	1.000	0 0,00	0,00	0,00	0,00	0,00
						61 Construcción Depósito Residuos Peligrosos y Agroquímicos (98 m2) en la Estación Experimental Agropecuaria Esquel	350.000	150.000	1.000	0 0,00	0,00	0,00	0,00	0,00
						62 Construcción Depósito Residuos Peligrosos y Agroquímicos (98 m2) en la Estación Experimental Agropecuaria Santa Cruz	350.000	150.000	1.000	0 0,00	0,00	0,00	0,00	0,00
						63 Construcción Agencia de Extensión Rural Chacharramendi	128.640	300.000	1.000	0 0,00	70,00	0,00	0,00	0,00
						65 Puesta en Valor Histórico Edificio Estación Experimental Agropecuaria Alto Valle	0	1.436.948	1.948	0 0,00	80,00	0,00	0,00	0,00

CUADRO C
INVERSION REAL DIRECTA: PROYECTOS DE INVERSION
 Al 31/12/2011

Jur	SAF	Pg	Sp	Py	Ob	Descripcion	Ejecución Financiera acumulada al 2010	Crédito inicial 2011	Vigente al 31/12/2011	Devengado al 31/12/2011	Ejecución Física acumulada al 2010	Programado o Vig. al 31/12/2011	Ejecutado 4º trim	Ejecutado al 31/12/2011
				38		Construcción y Ampliación de Agencias de Extensión Rural, Unidades del Interior del País y Estaciones Experimentales Agropecuarias	2.500.000	116.000	7.608.101	6.716.970	60	50,00	20,00	40,00
					51	Construcción Edificio Agencia Extension Rural Alto Valle	300.000	10.000	960.418	718.619	0,00	100,00	30,00	85,00
					52	Ampliacion de Agencia de Extension Rural Abra Pampa	500.000	5.000	5.000	0	0,00	0,00	0,00	0,00
					54	Construccion Centro de Capacitacion Integral en Parana	400.000	1.000	292.005	292.004	25	65,00	0,00	75,00
					56	Construccion Edificio Central EEA Abra Pampa	1.300.000	100.000	6.350.678	5.706.347	5,00	95,00	10,00	55,00
				39		Construcciones y Ampliaciones en las Provincias del Noroeste, Noreste Argentino y Litoral Mesopotámico	0	4.774.000	1.737.300	1.467.614	0,00	73,50	0,00	5,00
					52	Construcción Planta Tratamiento Termostático y Laboratorio Caña de Azúcar	0	10.000	10.000	0	0,00	2,00	0,00	0,00
					60	Construcción Laboratorio de Suelos y Agua en la Estación Experimental Agropecuaria Salta	0	10.000	10.000	0	0,00	10,00	0,00	0,00
					61	Construcción Centro de Capacitación Integral en la Estación Experimental Agropecuaria Yuto	0	10.000	10.000	0	0,00	10,00	0,00	0,00
					63	Ampliación edificio Agencia de Extensión Rural Portezuelo	0	204.000	0	0	0,00	100,00	0,00	0,00
					64	Remodelación y ampliación Depósito Agroquímicos en la Estación Experimental Agropecuaria Catamarca	0	400.000	572.300	295.464	0,00	100,00	0,00	10,00
					65	Construcción edificio Agencia de Extensión Rural Andalgalá	0	680.000	0	0	0,00	100,00	0,00	0,00
					67	Construcción Depósito de Agroquímicos y Residuos Peligrosos en la Estación Experimental Agropecuaria Las Breñas	0	250.000	90.000	0	0,00	100,00	0,00	0,00
					69	Construcción Comedor Cocina en la Estación Experimental Agropecuaria Colonia Benítez	0	300.000	1.000	0	0,00	100,00	0,00	0,00
					70	Construcción Depósito de Agroquímicos y Residuos Peligrosos en la Estación Experimental Agropecuaria Colonia Benítez	0	400.000	740.000	725.000	0,00	100,00	0,00	5,00
					72	Construcción Red eléctrica baja tensión en la Estación Experimental Agropecuaria Corrientes	0	700.000	1.000	0	0,00	100,00	0,00	0,00
					75	Construcción edificio Agencia de Extensión Rural Victoria	0	300.000	0	0	0,00	54,00	0,00	0,00

CUADRO C
INVERSION REAL DIRECTA: PROYECTOS DE INVERSION
 Al 31/12/2011

Jur	SAF	Pg	Sp	Py	Ob	Descripcion	Ejecución Financiera acumulada al 2010	Crédito inicial 2011	Vigente al 31/12/2011	Devengado al 31/12/2011	Ejecución Física acumulada al 2010	Programado o Vig. al 31/12/2011	Ejecutado 4º trim	Ejecutado al 31/12/2011
						76 Construcción Depósito Plaguicidas en la Estación Experimental Agropecuaria Concordia	0	400.000	1.000	0	0,00	100,00	0,00	0,00
						78 Ampliación Red de Agua Corriente en la Estación Experimental Agropecuaria Cerro Azul	0	130.000	1.000	0	0,00	100,00	0,00	0,00
						80 Ampliación oficinas en la Estación Experimental Agropecuaria Cerro Azul	0	180.000	1.000	0	0,00	100,00	0,00	0,00
						81 Construcción edificio Agencia de Extensión Rural El Dorado	0	800.000	300.000	447.150	0,00	100,00	0,00	30,00
				40		Construcciones y Ampliaciones en las Provincias de Cuyo, Córdoba, Santa Fe, La Pampa y Buenos Aires	0	6.314.000	286.745	258.823	0,00	97,06	0,00	0,00
						51 Ampliación edificio Vitivinicultura en la Estación Experimental Agropecuaria Mendoza	0	118.000	1.000	0	0,00	100,00	0,00	0,00
						53 Construcción Depósito Agroquímicos en la Estación Experimental Agropecuaria La Consulta	0	250.000	0	0	0,00	100,00	0,00	0,00
						54 Construcción Depósito Residuos Peligrosos y Agroquímicos en la Estación Experimental Agropecuaria Rama Caída	0	500.000	1.000	0	0,00	100,00	0,00	0,00
						55 Construcción Depósito para tractores en el Campo Anexo San Martín	0	144.000	1.000	0	0,00	100,00	0,00	0,00
						56 Construcción Depósito de Implementos en el Campo Anexo San Martín	0	83.000	1.000	0	0,00	100,00	0,00	0,00
						58 Construcción Tinglado para Expendio de Combustibles en el Campo Anexo San Martín	0	56.000	1.000	0	0,00	100,00	0,00	0,00
						60 Construcción Depósito de Agroquímicos y Residuos Peligrosos en la Estación Experimental Agropecuaria Rafaela	0	400.000	1.000	0	0,00	100,00	0,00	0,00
						62 Construcción Planta Piloto Gestión de Envases é Infraestructura en la Estación Experimental Agropecuaria Oliveros	0	900.000	1.000	0	0,00	50,00	0,00	0,00
						63 Construcción Cámara Digestora en la Estación Experimental Agropecuaria Manfredi	0	200.000	0	0	0,00	100,00	0,00	0,00
						67 Pavimentación caminos en la Estación Experimental Agropecuaria San Pedro	0	300.000	1.000	0	0,00	100,00	0,00	0,00
						69 Construcción corrales de aislamiento con doble alambrado y manga en la Estación Experimental Agropecuaria Balcarce	0	1.350.000	10.914	0	0,00	100,00	0,00	0,00
						70 Construcción Planta de Tratamiento de efluentes en la Estación Experimental Agropecuaria Balcarce	0	800.000	1.000	0	0,00	100,00	0,00	0,00
						71 Ampliación Jardín Maternal en la Estación Experimental Agropecuaria Balcarce	0	60.000	1.000	0	0,00	100,00	0,00	0,00

CUADRO C
INVERSION REAL DIRECTA: PROYECTOS DE INVERSION
 Al 31/12/2011

Jur	SAF	Pg	Sp	Py	Ob	Descripcion	Ejecución Financiera acumulada al 2010	Crédito inicial 2011	Vigente al 31/12/2011	Devengado al 31/12/2011	Ejecución Física acumulada al 2010	Programado o Vig. al 31/12/2011	Ejecutado 4º trim	Ejecutado al 31/12/2011
						72 Ampliación oficinas Sector Mejoramiento Genético en la Estación Experimental Agropecuaria Balcarce	0	180.000	4.831	0 0,00	100,00	0,00	0,00	
						73 Construcción Galpón para almacenamiento en la Estación Experimental Agropecuaria Bordenave	0	219.000	1.000	0 0,00	100,00	0,00	0,00	
						74 Construcción Red de gas en la Estación Experimental Agropecuaria Hilario Ascasubi	0	504.000	0	0 0,00	100,00	0,00	0,00	
						76 Construcción Depósito de Residuos Peligrosos en la Estacion Experimental Agropecuaria Guillermo Covas	0	250.000	260.000	258.823 0,00	100,00	0,00	0,00	
				41		Construcciones en el Área Patagónica	0	2.221.000	17.000	0 0,00	65,56	0,00	0,00	
						51 Ampliación Laboratorio de Genética Vegetal en la Estación Experimental Agropecuaria Bariloche	0	94.000	1.000	0 0,00	100,00	0,00	0,00	
						54 Construcción Agencia de Extensión Rural Valle Medio	0	10.000	10.000	0 0,00	15,00	0,00	0,00	
						55 Puesta en valor Edificio Histórico Estación Experimental Agropecuaria Alto Valle	0	700.000	1.000	0 0,00	39,00	0,00	0,00	
						56 Ampliación Sanitarios en la Estación Experimental Agropecuaria Esquel	0	80.000	1.000	0 0,00	100,00	0,00	0,00	
						57 Ampliación Oficinas y Sala de Reuniones en la Estación Experimental Agropecuaria Esquel	0	400.000	1.000	0 0,00	44,00	0,00	0,00	
						58 Construcción Sanitarios en Estación Experimental Agropecuaria Santa Cruz	0	80.000	1.000	0 0,00	100,00	0,00	0,00	
						59 Ampliación Agencia de Extensión Rural Ushuaia	0	500.000	0	0 0,00	42,00	0,00	0,00	
						60 Construcción tres viviendas para técnicos en la Estación Experimental Agropecuaria Santa Cruz	0	300.000	1.000	0 0,00	50,00	0,00	0,00	
						61 Construcción Tinglado para vehiculos en Río Gallegos	0	57.000	1.000	0 0,00	100,00	0,00	0,00	
				42		Construcción Agencias de Extensión Rural, Centros de Capacitación Integral y Red Eléctica	0	4.113.669	4.049.885	0 0,00	40,00	15,00	40,00	
						51 Construcción Agencias de Extensión Rural Frías	0	1.238.048	1.238.715	0 0,00	90,00	35,00	65,00	
						53 Construcción Sanitarios en el Centro de Capacitación Integral en la Estación Experimental Agropecuaria Bella Vista	0	908.000	850.305	0 0,00	0,00	10,00	30,00	
						54 Construcción Red Eléctrica en la Estación Experimental Agropecuaria Junín	0	121	0 0,00	10,00	0,00	10,00		
						55 Construcción Agencia de Extensión Rural Cuña Boscosa	0	935.000	929.406	0 0,00	90,00	10,00	90,00	

CUADRO C
INVERSION REAL DIRECTA: PROYECTOS DE INVERSION
 Al 31/12/2011

Jur	SAF	Pg	Sp	Py	Ob	Descripcion	Ejecución Financiera acumulada al 2010	Crédito inicial 2011	Vigente al 31/12/2011	Devengado al 31/12/2011	Ejecución Física acumulada al 2010	Programado o Vig. al 31/12/2011	Ejecutado 4º trim	Ejecutado al 31/12/2011
						56 Construcción Agencia de Extensión Rural Gobernador Gregores		0	1.032.500	1.031.459	0,00	0,00	45,00	100,00
				43		Construcción Depósitos, Laboratorio y Galpón de Unidades del Interior del País		0	1.839.000	1.731.731	0,00	s/i	60,00	60,00
						51 Construcción Depósitos de Agroquímicos y Residuos Peligrosos Abra Pampa		0	300.000	299.653	0,00	s/i	35,00	35,00
						52 Construcción Galpón de Usos Múltiples Campo Tilimuqui		0	117.000	24.300	0,00	s/i	15,00	20,00
						53 Construcción Laboratorio Fisiología y Fitología Cerro Azul		0	72.000	71.263	0,00	s/i	5,00	5,00
						54 Construcción Depósitos de Agroquímicos y Residuos Peligrosos Corrientes		0	300.000	300.000	0,00	s/i	45,00	55,00
						55 Construcción Depósitos de Agroquímicos y Residuos Peligrosos Reconquista		0	600.000	586.560	0,00	s/i	30,00	100,00
						56 Construcción Depósitos de Agroquímicos y Residuos Peligrosos Manfredi		0	450.000	449.955	0,00	s/i	70,00	100,00
				45		Ampliación Laboratorios y Salones de Reuniones		0	260.819	196.527	s/i	s/i	100,00	100,00
						51 Ampliación Laboratorios y Salones de Reuniones		0	260.819	196.527	s/i	s/i	100,00	100,00
				46		Construcción Casilla de Control Acceso en la Estación Experimental Cultivos Tropicales Yuto - Provincia de Jujuy		0	30.000	30.000	s/i	s/i	0,00	0,00
						51 Construcción Casilla de Control Acceso en la Estación Experimental Cultivos Tropicales Yuto - Provincia de Jujuy		0	30.000	30.000	s/i	s/i	0,00	0,00
609						Instituto Nacional de Vitivinicultura								
		16				Control de Genuinidad de la Producción Vitivinícola								
				3		Equipamiento Analítico	3.371.910	998.993	500.000	475.287	87,09	12,91	11,11	12,28
						51 Equipamiento Analítico para Laboratorios	3.371.910	998.993	500.000	475.287	87,09	12,91	11,11	12,28
				5		Adecuación Edilicia Instituto Nacional de Vitivinicultura		0	855.000	824.821	s/i	s/i	30,87	43,37
						51 Adecuación Edilicia Instituto Nacional de Vitivinicultura		0	855.000	824.821	s/i	s/i	30,87	43,37
				11		Adecuación Edilicia Delegación Resistencia		0	638.220	637.680	s/i	s/i	57,97	57,97
						51 Adecuación Edilicia Delegación Resistencia		0	638.220	637.680	s/i	s/i	57,97	57,97
623						Servicio Nacional de Sanidad y Calidad Agroalimentaria								
						Servicios de Laboratorios								
		17				16 Construcción Laboratorio Diagnóstico Enfermedades Animales	68.281.164	3.709.401	0	0	100,00	0,00	s/i	s/i
						51 Construcción Laboratorio Diagnóstico Enfermedades Animales	68.281.164	3.709.401	0	0	100,00	0,00	s/i	s/i

CUADRO C
INVERSION REAL DIRECTA: PROYECTOS DE INVERSION
 Al 31/12/2011

Jur	SAF	Pg	Sp	Py	Ob	Descripcion	Ejecución Financiera acumulada al 2010	Crédito inicial 2011	Vigente al 31/12/2011	Devengado al 31/12/2011	Ejecución Física acumulada al 2010	Programado o Vig. al 31/12/2011	Ejecutado 4º trim	Ejecutado al 31/12/2011
		20				Sanidad Animal								
				15		Construcción Redes de Infraestructura Lazareto CABA	0	2.225.640	0	0 0,00	0,00	0,00	s/i	s/i
				51		Construcción Redes de Infraestructura Lazareto CABA	0	2.225.640	0	0 0,00	0,00	0,00	s/i	s/i
		22				Acciones para Contribuir a Asegurar la Sanidad y Calidad Agroalimentaria								
				1		Construcción Laboratorio Diagnóstico Enfermedades Animales - NBS 3A	68.281.164	0	0	0 100,00	0,00	0,00	0,00	0,00
				51		Construcción Laboratorio Diagnóstico Enfermedades Animales - NBS 3A	68.281.164	0	0	0 100,00	0,00	0,00	0,00	0,00
				2		Construcción Redes de Infraestructura Lazareto - Ciudad Autónoma de Buenos Aires	0	0	0	0 0,00	100,00	0,00	0,00	0,00
				51		Construcción Redes de Infraestructura Lazareto - Ciudad Autónoma de Buenos Aires	0	0	0	0 0,00	100,00	0,00	0,00	0,00
				3		Construcción de Oficinas Edificio Huergo - Ciudad Autónoma de Buenos Aires	0	0	5.000.000	5.000.000 0,00	70,00	40,18	40,18	40,18
				51		Construcción de Oficinas Edificio Huergo - Ciudad Autónoma de Buenos Aires	0	0	5.000.000	5.000.000 0,00	70,00	40,18	40,18	40,18
53						Ministerio de Turismo								
	322					Ministerio de Turismo								
		1				Actividades Centrales								
				3		Construcción Planta de Separación y Transferencia de Residuos Sólidos Urbanos, Puerto Iguazú		0	1.050.036	1.049.955 s/i	s/i	0,00	0,00	0,00
				51		Construcción Planta de Separación y Transferencia de Residuos Sólidos Urbanos, Puerto Iguazú		0	1.050.036	1.049.955 s/i	s/i	0,00	0,00	0,00
				4		Construcción Relleno Sanitario y Mejoramiento Basural a Cielo Abierto - Etapa I - Tierra del Fuego	0	4.546.000	0	0 0,00	0,00	0,00	0,00	0,00
				51		Construcción Relleno Sanitario y Mejoramiento Basural a Cielo Abierto - Etapa I GIRSU - Tierra del Fuego	0	4.546.000	0	0 0,00	0,00	0,00	0,00	0,00
				5		Construcción Relleno Sanitario y Mejoramiento Basural a Cielo Abierto - Etapa I GIRSU - Otamendi - Tigre - Buenos Aire	0	800.000	4.877.200	0 0,00	100,00	0,00	0,00	0,00
				51		Construcción Relleno Sanitario y Mejoramiento Basural a Cielo Abierto - Etapa I GIRSU - Otamendi - Tigre - Buenos Aires	0	800.000	4.877.200	0 0,00	100,00	0,00	0,00	0,00
				6		Construcción Relleno Sanitario y Mejoramiento Basural a Cielo Abierto - Etapa I GIRSU - Los Alerces - Esquel - Chubut	0	800.000	5.176.455	2.711.497 0,00	100,00	29,87	29,87	29,87
				51		Construcción Relleno Sanitario y Mejoramiento Basural a Cielo Abierto - Etapa I GIRSU - Los Alerces - Esquel - Chubut	0	800.000	5.176.455	2.711.497 0,00	100,00	29,87	29,87	29,87

CUADRO C
INVERSION REAL DIRECTA: PROYECTOS DE INVERSION
 Al 31/12/2011

Jur	SAF	Pg	Sp	Py	Ob	Descripcion	Ejecución Financiera acumulada al 2010	Crédito inicial 2011	Vigente al 31/12/2011	Devengado al 31/12/2011	Ejecución Física acumulada al 2010	Programado o Vig. al 31/12/2011	Ejecutado 4º trim	Ejecutado al 31/12/2011
					7	Construcción Relleno Sanitario y Mejoramiento Basural a Cielo Abierto - Etapa I GIRSU - Parque Lanín - Neuquén	3.200.000	1.675.000	12.006.455	10.811.232	0 83,00	33,82	100,00	
					51	Construcción Relleno Sanitario y Mejoramiento Basural a Cielo Abierto - Etapa I GIRSU - Parque Lanín - Neuquén	3.200.000	1.675.000	12.006.455	10.811.232	0 83,00	33,82	100,00	
					8	Construcción Relleno Sanitario y Mejoramiento Basural a Cielo Abierto - Etapa I GIRSU - Parque Lago Pueblo - Maitén	0	1.600.000	45.200	0 0,00	0,00	0,00	0,00	
					51	Construcción Relleno Sanitario y Mejoramiento Basural a Cielo Abierto - Etapa I GIRSU - Parque Lago Pueblo - Maitén	0	1.600.000	45.200	0 0,00	0,00	0,00	0,00	
					9	Construcción Relleno Sanitario y Mejoramiento Basural a Cielo Abierto - Etapa I GIRSU - El Palmar - Colón - Entre Ríos	0	700.000	594.800	0 0,00	0,00	0,00	0,00	
					51	Construcción Relleno Sanitario y Mejoramiento Basural a Cielo Abierto - Etapa I GIRSU - El Palmar - Colón - Entre Ríos	0	700.000	594.800	0 0,00	0,00	0,00	0,00	
					10	Construcción Relleno Sanitario y Mejoramiento Basural a Cielo Abierto - Etapa I GIRSU - Parque Nahuel Huapí - Río Negro	0	3.000.000	3.000.000	0 0,00	20,00	0,00	0,00	
					51	Construcción Relleno Sanitario y Mejoramiento Basural a Cielo Abierto - Etapa I, GIRSU - Parque Nahuel Huapí - Río Negro	0	3.000.000	3.000.000	0 0,00	20,00	0,00	0,00	
					11	Construcción Relleno Sanitario y Mejoramiento Basural a Cielo Abierto - Etapa I GIRSU - Parque Arrayanes - Neuquén	0	1.129.000	4.075.664	0 0,00	90,00	0,00	0,00	
					51	Construcción Relleno Sanitario y Mejoramiento Basural a Cielo Abierto - Etapa I GIRSU - Parque Arrayanes - Neuquén	0	1.129.000	4.075.664	0 0,00	90,00	0,00	0,00	
					12	Construcción Relleno Sanitario y Mejoramiento Basural a Cielo Abierto - Etapa I GIRSU - Parque Nacional Lanín - San Martín de los Andes	0	9.259.755	7.381.128	14,00	86,00	25,16	83,34	
					51	Construcción Relleno Sanitario y Mejoramiento Basural a Cielo Abierto - Etapa I GIRSU - Parque Nacional Lanín - San Martín de los Andes	0	9.259.755	7.381.128	14,00	86,00	25,16	83,34	
107						Administración de Parques Nacionales								
						Conservación y Administración de Áreas Naturales Protegidas								
					6	Mejoras e Infraestructura Varias en Parques Nacionales Etapa III	572.563	1.500.000	2.221.131	1.893.963	32,00	68,00	24,90	59,00
					51	Mejoras e Infraestructura Varias en Parques Nacionales Etapa III	572.563	1.500.000	2.221.131	1.893.963	32,00	68,00	24,90	59,00
					7	Mejoras e Infraestructura Varias en Parques Nacionales - Etapa IV	0	2.500.000	430.942	80.120	0,00	40,00	18,00	33,00
					51	Mejoras e Infraestructura Varias en Parques Nacionales - Etapa IV	0	2.500.000	430.942	80.120	0,00	40,00	18,00	33,00

CUADRO C
INVERSION REAL DIRECTA: PROYECTOS DE INVERSION
 Al 31/12/2011

Jur	SAF	Pg	Sp	Py	Ob	Descripcion	Ejecución Financiera acumulada al 2010	Crédito inicial 2011	Vigente al 31/12/2011	Devengado al 31/12/2011	Ejecución Física acumulada al 2010	Programado o Vig. al 31/12/2011	Ejecutado 4º trim	Ejecutado al 31/12/2011
		20				Areas Protegidas y Conservacion de Corredores (BIRF 7520/AR Comp.3)								
				1		Mejoras e Infraestructura en PN Calilegua	0	3.000.000	1.200.000	0	5,00	14,00	0,00	0,00
				51		Mejoras e Infraestructura en PN Calilegua	0	3.000.000	1.200.000	0	5,00	14,00	0,00	0,00
				2		Mejoras e Infraestructura en PN Talampaya	0	3.000.000	3.300.000	2.349.885	0,00	32,00	15,00	15,00
				51		Mejoras e Infraestructura en Parque Nacional Talampaya	0	3.000.000	3.300.000	2.349.885	0,00	32,00	15,00	15,00
				4		Mejoras e Infraestructura en Parque Nacional Sierras las Quijadas	3.299.263	500.000	950.000	516.792	55,00	14,00	0,00	12,20
				51		Mejoras e Infraestructura en Parque Nacional Sierras las Quijadas	3.299.263	500.000	950.000	516.792	55,00	14,00	0,00	12,20
				5		Refacción Edificio APN Sede Ancón	175.727	430.000	309.249	9.249	6,00	74,00	0,00	10,00
				51		Refacción Edificio APN Sede Ancón	175.727	430.000	309.249	9.249	6,00	74,00	0,00	10,00
				6		Mejoras e Infraestructura en PN Tierra del Fuego	0	1.500.000	500.000	0	0,00	34,00	0,00	5,00
				51		Mejoras e Infraestructura en PN Tierra del Fuego	0	1.500.000	500.000	0	0,00	34,00	0,00	5,00
				7		Mejoras e Infraestructura en Parque Nacional Campo de los Alisos	0	3.500.000	1.500.000	1.500.000	0,00	26,00	4,00	14,00
				51		Mejoras e Infraestructura en Parque Nacional Campo de los Alisos	0	3.500.000	1.500.000	1.500.000	0,00	26,00	4,00	14,00
				8		Mejoras e Infraestructura en Parque Nacional Río Pilcomayo	0	1.500.000	1.500.000	321.601	0,00	22,00	0,00	0,00
				51		Mejoras e Infraestructura en Parque Nacional Río Pilcomayo	0	1.500.000	1.500.000	321.601	0,00	22,00	0,00	0,00
				9		Mejoras e Infraestructura en Parque Nacional Campos del Tuyú	0	500.000	500.000	0	0,00	51,00	0,00	0,00
				51		Mejoras e Infraestructura en Parque Nacional Campos del Tuyú	0	500.000	500.000	0	0,00	51,00	0,00	0,00
				10		Mejoras e Infraestructura en Parque Nacional Los Cardones	398.505	2.000.000	3.700.000	2.458.798	5,00	21,00	11,00	21,00
				51		Mejoras e Infraestructura en Parque Nacional Los Cardones	398.505	2.000.000	3.700.000	2.458.798	5,00	21,00	11,00	21,00

CUADRO C
INVERSION REAL DIRECTA: PROYECTOS DE INVERSION
 Al 31/12/2011

Jur	SAF	Pg	Sp	Py	Ob	Descripcion	Ejecución Financiera acumulada al 2010	Crédito inicial 2011	Vigente al 31/12/2011	Devengado al 31/12/2011	Ejecución Física acumulada al 2010	Programado o Vig. al 31/12/2011	Ejecutado 4º trim	Ejecutado al 31/12/2011
				11		Mejoras e Infraestructura en Parque Nacional Bosques Petrificados	0	2.500.000	3.600.000	2.466.363	0,00	31,00	20,00	20,00
					51	Mejoras e Infraestructura en Parque Nacional Bosques Petrificados	0	2.500.000	3.600.000	2.466.363	0,00	31,00	20,00	20,00
				12		Mejoras e Infraestructura en Parque Nacional Baritú	0	600.000	1.750.000	0	0,00	80,00	0,00	0,00
					51	Mejoras e Infraestructura en Parque Nacional Baritú	0	600.000	1.750.000	0	0,00	80,00	0,00	0,00
				13		Mejoras e Infraestructura en Parque Nacional Perito Moreno	0	1.800.000	1.900.000	0	0,00	27,00	0,00	0,00
					51	Mejoras e Infraestructura en Parque Nacional Perito Moreno	0	1.800.000	1.900.000	0	0,00	27,00	0,00	0,00
				22		Mejora de la Competitividad del Sector Turismo (BID 1648/OC-AR)								
					1	Mejoras e Infraestructura Parque Nacional Lanín (BID 1648/OC-AR)	9.153.053	4.500.000	1.216.500	376.104	70,00	21,00	0,00	1,00
					51	Mejoras e Infraestructura Parque Nacional Lanín (BID 1648/OC-AR)	9.153.053	4.500.000	1.216.500	376.104	70,00	21,00	0,00	1,00
				2		Mejoras e Infraestructura Parque Nacional Nahuel Huapi (BID 1648/OC-AR)	15.649.442	8.300.000	32.077.500	19.387.109	88,00	6,00	0,18	0,38
					51	Mejoras e Infraestructura Parque Nacional Nahuel Huapi (BID 1648/OC-AR)	15.649.442	8.300.000	32.077.500	19.387.109	88,00	6,00	0,18	0,38
				3		Mejoras e Infraestructura Parque Nacional Los Alerces (BID 1648/OC-AR)	4.778.280	2.000.000	66.000	0	89,00	6,00	0,00	0,00
					51	Mejoras e Infraestructura Parque Nacional Los Alerces (BID 1648/OC-AR)	4.778.280	2.000.000	66.000	0	89,00	6,00	0,00	0,00
				4		Mejoras e Infraestructura Parque Nacional Lago Puelo (BID 1648/OC-AR)	3.753.442	2.250.000	4.896.000	1.695.205	50,00	50,00	8,00	10,00
					51	Mejoras e Infraestructura Parque Nacional Lago Puelo (BID 1648/OC-AR)	3.753.442	2.250.000	4.896.000	1.695.205	50,00	50,00	8,00	10,00
				5		Mejoras e Infraestructura Parque Nacional Iguazú (BID 1648/OC-AR)	512.806	2.550.000	2.024.000	63.143	13,00	60,00	0,00	8,00
					51	Mejoras e Infraestructura Parque Nacional Iguazú (BID 1648/OC-AR)	512.806	2.550.000	2.024.000	63.143	13,00	60,00	0,00	8,00
56						Ministerio de Planificación Federal, Inversión Pública y Servicios								
						Ministerio de Planificación Federal, Inversión Pública y Servicios								

CUADRO C
INVERSION REAL DIRECTA: PROYECTOS DE INVERSION
 Al 31/12/2011

Jur	SAF	Pg	Sp	Py	Ob	Descripcion	Ejecución Financiera acumulada al 2010	Crédito inicial 2011	Vigente al 31/12/2011	Devengado al 31/12/2011	Ejecución Física acumulada al 2010	Programado o Vig. al 31/12/2011	Ejecutado 4º trim	Ejecutado al 31/12/2011
		19				Recursos Hídricos								
				9		Canal Cintura Sur Tafí (***)	2.744.946	165.000	0	0	100,00	0,00	0,00	0,00
				51		Canal Cintura Sur Tafí	2.744.946	165.000	0	0	100,00	0,00	0,00	0,00
				17		Reconstrucción de la Biblioteca de los Recursos Hídricos (***)	726.803	359.000	19.000	0	100,00	0,00	0,00	0,00
				51		Reconstrucción de la Biblioteca de los Recursos Hídricos	726.803	359.000	19.000	0	100,00	0,00	0,00	0,00
				18		Construcción del Canal de Desagües Pluviales en Metán	3.741.100	26.000	0	0	37,56	0,00	0,00	0,00
				51		Construcción del Canal de Desagües Pluviales en Metán	3.741.100	26.000	0	0	37,56	0,00	0,00	0,00
				19		Aprovechamiento Múltiple "Los Monos" (Santa Cruz - Chubut)	7.197.570	1.055.000	0	0	0,00	1,00	0,00	0,00
				51		Aprovechamiento Múltiple "Los Monos" (Santa Cruz - Chubut)	7.197.570	1.055.000	0	0	0,00	1,00	0,00	0,00
				44		Ampliación y Mejoramiento de la Red Hidrológica Nacional	47.115.552	24.994.394	20.726.994	20.726.153	29,74	11,00	2,75	11,00
				51		Ampliación y Mejoramiento de la Red Hidrológica Nacional	47.115.552	24.994.394	20.726.994	20.726.153	29,74	11,00	2,75	11,00
		25				Ejecución de Obras de Arquitectura								
				1		Restauración de Monumentos Históricos	67.863.556	10.800.000	1.428.862	1.411.604	48,16	9,60	0,00	0,00
				51		Restauración de Monumentos Históricos	67.863.556	10.800.000	1.428.862	1.411.604	48,16	9,60	0,00	0,00
				2		Construcción, Conservación y Reciclaje de Edificios Fiscales	37.608.531	3.140.000	5.164.000	4.627.595	84,30	0,00	0,00	0,00
				51		Edificios Fiscales	37.608.531	3.140.000	5.164.000	4.627.595	84,30	0,00	0,00	0,00
				7		CERIDE - Obras Complementarias Etapa II	16.433.979	4.870.000	0	0	85,60	0,00	0,00	0,00
				51		CERIDE - Obras Complementarias Etapa II	16.433.979	4.870.000	0	0	85,60	0,00	0,00	0,00
				8		Basílica Nuestra Señora de Luján	0	0	365.950	365.950	s/i	s/i	0,00	0,00
				51		Basílica Nuestra Señora de Luján	0	0	365.950	365.950	s/i	s/i	0,00	0,00
				13		Refacción Institutos Secretaría Nacional de la Niñez, Adolescentes	0	10.000	0	0	0,00	0,03	0,00	0,00
				51		Refacción Institutos Secretaría Nacional de la Niñez, Adolescentes	0	10.000	0	0	0,00	0,03	0,00	0,00
				14		Obra Civil - BID1201- OCAR Complejo Positrón (***)	4.630.021	1.570.000	0	0	100,00	0,00	0,00	0,00
				51		Obra Civil - BID1201- OCAR Complejo Positrón	4.630.021	1.570.000	0	0	100,00	0,00	0,00	0,00
				20		Hospital Interzonal El Cruce, Florencio Varela (****)	135.012.274	3.207.549	0	0	100,00	0,00	0,00	0,00
				51		Hospital Interzonal El Cruce, Florencio Varela	135.012.274	3.207.549	0	0	100,00	0,00	0,00	0,00
				21		Restauración y Puesta en Valor Basílica Nuestra Señora de Luján	24.784.091	2.001.000	1.000	0	99,92	0,00	0,00	0,00
				51		Restauración y Puesta en Valor Basílica Nuestra Señora de Luján	24.784.091	2.001.000	1.000	0	99,92	0,00	0,00	0,00
				23		Refacciones Varias en Corredores Turísticos BID 1648/OC - AR	22.136.315	25.215.000	5.215.000	348.268	21,87	4,03	0,00	0,00

CUADRO C
INVERSION REAL DIRECTA: PROYECTOS DE INVERSION
 Al 31/12/2011

Jur	SAF	Pg	Sp	Py	Ob	Descripcion	Ejecución Financiera acumulada al 2010	Crédito inicial 2011	Vigente al 31/12/2011	Devengado al 31/12/2011	Ejecución Física acumulada al 2010	Programado o Vig. al 31/12/2011	Ejecutado 4º trim	Ejecutado al 31/12/2011
						0 Refacciones Varias en Corredores Turísticos BID 1648/OC - AR	406.952	820.000	820.000	71.900		s/í		
						51 Refacciones Varias en Corredor Lagos y Misiones	21.729.363	24.395.000	4.395.000	276.368	21,87	4,03	0,00	0,00
				24		Refacción Edificio Auditoría General de la Nación - Etapa II	21.920.192	6.105.509	6.105.509	4.637.932	79,13	20,87	0,81	7,03
						51 Refacción Edificio Auditoría General de la Nación - Etapa II	21.920.192	6.105.509	6.105.509	4.637.932	79,13	20,87	0,81	7,03
				25		Hospitales Cabeceras - Provincia Jujuy	0	10.000	0	0	0,00	0,02	0,00	0,00
						51 Hospitales Cabeceras - Provincia Jujuy	0	10.000	0	0	0,00	0,02	0,00	0,00
				30		Refuncionalización Hospital Dr. Alejandro Posadas	21.206.513	20.000.000	57.758.073	57.758.073	5,51	25,90	11,49	25,87
						51 Refuncionalización Hospital Dr. Alejandro Posadas	21.206.513	20.000.000	57.758.073	57.758.073	5,51	25,90	11,49	25,87
				31		Refacción y Refuncionalización del Edificio de la Estación Once	0	10.000	0	0	0,00	0,10	0,00	0,00
						51 Refacción y Refuncionalización del Edificio de la Estación Once	0	10.000	0	0	0,00	0,10	0,00	0,00
				33		Restauración del Interior, Edificios Anexos y Espacios Externos	10.267.883	28.001.000	23.960.150	23.960.148	28,43	71,57	5,32	31,50
						51 Restauración del Interior, Edificios Anexos y Espacios Externos	10.267.883	28.001.000	23.960.150	23.960.148	28,43	71,57	5,32	31,50
				34		Construcción, Conservación y Reciclaje de Edificios Fiscales	95.074.308	41.394.491	116.946.719	116.946.710	49,44	28,90	5,35	34,03
						51 Edificios Fiscales "Etapa II" - Ciudad de Buenos Aires	95.074.308	41.394.491	116.946.719	116.946.710	49,44	28,90	5,35	34,03
				36		Reubicación Compañía Guardacostas - Prefectura Naval Argentina	4.310.314	30.000.000	17.000.000	15.531.859	9,25	80,65	6,77	50,13
						51 Reubicación Compañía Guardacostas - Prefectura Naval Argentina	4.310.314	30.000.000	17.000.000	15.531.859	9,25	80,65	6,77	50,13
				37		Centro Cultural del Bicentenario en el Edificio del Palacio	273.805.143	152.495.000	203.590.963	203.589.462	19,83	25,43	4,26	15,50
						0 Centro Cultural del Bicentenario en el Edificio del Palacio	14.020.885	2.405.000	3.607.000	3.605.500		s/í		
						51 Centro Cultural del Bicentenario en el Edificio del Palacio	259.784.258	150.090.000	199.983.963	199.983.963	19,83	25,43	4,26	15,50
				38		Obra Terminal de Omnibus - La Quiaca - Provincia de Jujuy	0	10.000	0	0	0,00	0,05	0,00	0,00
						51 Obra Terminal de Omnibus - La Quiaca - Provincia de Jujuy	0	10.000	0	0	0,00	0,05	0,00	0,00
				39		Obra Pasarela Urbana sobre Río Grande - H. Yrigoyen	0	10.000	0	0	0,00	0,67	0,00	0,00
						51 Obra Pasarela Urbana sobre Río Grande - H. Yrigoyen	0	10.000	0	0	0,00	0,67	0,00	0,00

CUADRO C
INVERSION REAL DIRECTA: PROYECTOS DE INVERSION
 Al 31/12/2011

Jur	SAF	Pg	Sp	Py	Ob	Descripcion	Ejecución Financiera acumulada al 2010	Crédito inicial 2011	Vigente al 31/12/2011	Devengado al 31/12/2011	Ejecución Física acumulada al 2010	Programado o Vig. al 31/12/2011	Ejecutado 4º trim	Ejecutado al 31/12/2011
					40	Obra Terminal de Cargas (COTECAR) - La Quiaca	0	10.000	0	0 0,00	0,40	0,00	0,00	
					51	Obra Terminal de Cargas (COTECAR) - La Quiaca	0	10.000	0	0 0,00	0,40	0,00	0,00	
					41	Mejoras Conjunto Edificio, Trama Urbana del Area y Estructura Hospital Mataderos	0	50.000	0	0 0,00	0,01	0,00	0,00	
					51	Mejoras Conjunto Edificio, Trama Urbana del Area y Estructura Hospital Mataderos	0	50.000	0	0 0,00	0,01	0,00	0,00	
					45	Restauración y Conservación Museo Histórico Nacional	0	50.000	0	0 0,00	0,25	0,00	0,00	
					51	Restauración y Conservación Museo Histórico Nacional	0	50.000	0	0 0,00	0,25	0,00	0,00	
					46	Refacción Edificio de Canal 7	2.962.322	23.550.000	14.856.200	14.856.196	3,37	87,71	19,98	65,38
					51	Refacción Edificio de Canal 7	2.962.322	23.550.000	14.856.200	14.856.196	3,37	87,71	19,98	65,38
					47	Refuncionalización Museo de los Inmigrantes	0	62.451	0	0 0,00	0,07	0,00	0,00	
					51	Refuncionalización Museo de los Inmigrantes	0	62.451	0	0 0,00	0,07	0,00	0,00	
					48	Construcción, Refacción y Reciclaje de Edificios Fiscales - Etapa III	8.095.692	18.100.000	8.662.165	6.173.511	8,63	1,72	0,07	1,71
					51	Construcción, Refacción y Reciclaje de Edificios Fiscales - Etapa III	8.095.692	18.100.000	8.662.165	6.173.511	8,63	1,72	0,07	1,71
					49	Remodelación Hospital Roffo y Construcción del Instituto Nacional de Cáncer	0	50.000	0	0 0,00	0,02	0,00	0,00	
					51	Remodelación Hospital Roffo y Construcción del Instituto Nacional de Cáncer	0	50.000	0	0 0,00	0,02	0,00	0,00	
					50	CERIDE II - Mejoras en el Edificio INTEC II	0	50.000	0	0 0,00	0,41	0,00	0,00	
					51	CERIDE II - Mejoras en el Edificio INTEC II	0	50.000	0	0 0,00	0,41	0,00	0,00	
					51	Construcción Torre Única de Telecomunicaciones del Área Metropolitana de Buenos Aires	0	75.395.286	4.689.000	4.689.000	0,00	6,95	0,00	0,00
					51	Construcción Torre Única de Telecomunicaciones del Área Metropolitana de Buenos Aires	0	75.395.286	4.689.000	4.689.000	0,00	6,95	0,00	0,00
					52	Construcción Edificio Corporativo del Correo Argentino S.A.	0	200.000	0	0 0,00	0,07	0,00	0,00	
					51	Construcción Edificio Corporativo del Correo Argentino S.A.	0	200.000	0	0 0,00	0,07	0,00	0,00	
					53	Construcción Agencia Federal de Investigaciones Complejas Ciudad Autónoma de Buenos Aires	0	200.000	50.000	0 0,00	0,19	0,00	0,00	
					51	Construcción Agencia Federal de Investigaciones Complejas Ciudad Autónoma de Buenos Aires	0	200.000	50.000	0 0,00	0,19	0,00	0,00	
					57	Refuncionalización Integral del Complejo Médico de la Policía Federal Argentina - Churruca-Visca - Etapa I		0	1.864.395	1.864.395	0,00	s/i	2,76	2,76
					51	Refuncionalización Integral del Complejo Médico de la Policía Federal Argentina - Churruca-Visca - Etapa I		0	1.864.395	1.864.395	0,00	s/i	2,76	2,76

CUADRO C
INVERSION REAL DIRECTA: PROYECTOS DE INVERSION
 Al 31/12/2011

Jur	SAF	Pg	Sp	Py	Ob	Descripcion	Ejecución Financiera acumulada al 2010	Crédito inicial 2011	Vigente al 31/12/2011	Devengado al 31/12/2011	Ejecución Física acumulada al 2010	Programado o Vig. al 31/12/2011	Ejecutado 4º trim	Ejecutado al 31/12/2011	
		30				Prevención Sísmica									
				1		Ampliación Red Nacional de Estaciones Sismológicas	2.720.287	757.000	757.000	591.016	78,00	7,40	2,50	6,50	
					51	Monitoreo de Actividad Sísmica, Respuesta de Suelos y Estructuras	2.720.287	757.000	757.000	591.016	78,00	7,40	2,50	6,50	
		32				Formulación y Ejecución de la Política Geológico-Minera (BID N° 1865-OC-AR-2)									
				4		Construcción Central Termoeléctrica a Carbón Río Turbio	2.024.772.490	360.000.000	682.062.433	587.744.095	50,00	12,00	2,00	12,00	
					51	Construcción Central Termoeléctrica a Carbón Río Turbio	2.024.772.490	355.400.000	676.443.433	582.125.100	50,00	12,00	2,00	12,00	
		50				Formulación, Programación, Ejecución y Control de Obras Públicas									
				2		Obras Viales, Constr. Conces. y Explot.de Accesos y Puentes (***)	638.909	1.548.000	331.000	0	100,00	0,00	0,00	0,00	
					52	Puente Encarnacion - Posadas	638.909	1.548.000	331.000	0	100,00	0,00	0,00	0,00	
				13		Escuela Nacional de Náutica (***)	15.789.561	3.000.000	0	0	100,00	0,00	0,00	0,00	
					51	Escuela Nacional de Náutica	15.789.561	3.000.000	0	0	100,00	0,00	0,00	0,00	
		62				Formulación y Ejecución Políticas de Transporte Ferroviario									
				3		Transporte Urbano de Buenos Aires Etapa III BIRF 4163/AR y BIRF 7442	184.244.276	244.247.600	281.802.925	205.158.502	26,57	73,43	2,80	21,70	
					0	Transporte Urbano de Buenos Aires Etapa III BIRF 4163/AR y BIRF 7442	29.613.068	143.947.600	139.987.285	85.333.000		s/i			
					68	Paso a dif. Nivel Municipalidad de Malvinas Argentinas		0	0	3.441.109	s/i	s/i	0,00	0,00	
					69	Paso a dif. Nivel Municipalidad de Tres de Febrero	49.523.664	6.500.000	16.500.000	18.517.579		98,15	1,85	0,00	0,08
					70	Paso a dif. Nivel Municipalidad de Berazategui	34.362.340	6.800.000	16.800.000	11.814.332		93,52	6,48	0,00	0,12
					74	Paso a dif. Nivel Municipalidad de Tigre	32.976.391	15.000.000	21.700.000	26.313.279		68,42	31,58	10,00	31,20
					78	Mejoras en los entornos a las estaciones Zona 2 (Sudoeste)	36.036.379	21.000.000	39.000.000	33.325.834		63,00	37,00	0,00	14,00
					79	Mejoras en los entornos a las estaciones Zona 3 (Oeste)	1.732.434	26.000.000	24.425.217	18.420.956	10,00	90,00	20,00	39,00	
					80	Mejoras en los entornos a las estaciones Zona 4 (Norte)	0	25.000.000	23.390.423	7.992.415	0,00	100,00	7,00	7,00	
				4		Constr. Alteo Terraplen Viaducto Laguna La Picasa CAF N3192 (***)	1.858.016	3.806.400	139.979	118.019	100,00	0,00	s/i	s/i	
					0	Constr. Alteo Terraplen Viaducto Laguna La Picasa CAF N3192	1.858.016	3.806.400	139.979	118.019		s/i			

CUADRO C
INVERSION REAL DIRECTA: PROYECTOS DE INVERSION
 Al 31/12/2011

Jur	SAF	Pg	Sp	Py	Ob	Descripcion	Ejecución Financiera acumulada al 2010	Crédito inicial 2011	Vigente al 31/12/2011	Devengado al 31/12/2011	Ejecución Física acumulada al 2010	Programado o Vig. al 31/12/2011	Ejecutado 4º trim	Ejecutado al 31/12/2011
						51 Constr. Alteo Terraplen Viaducto Laguna La Picasa CAF N3192					0,00	0,00	s/i	s/i
				7		Remodelación Sala Néstor Kirchner (CAF N° 3192)		0	877.000		0 s/i	s/i	0,00	0,00
				51		Remodelación Sala Néstor Kirchner (CAF N° 3192)		0	877.000		0 s/i	s/i	0,00	0,00
	91					Formulación y Conducción de Políticas Portuarias y de Vías Navegables								
				2		Ampliación Puerto Caleta Paula	207.314.042	20.000.000	33.548.109	33.548.108	89,89	10,11	0,00	10,11
				51		Ampliación Puerto Caleta Paula	207.314.042	20.000.000	33.548.109	33.548.108	89,89	10,11	0,00	10,11
				3		Readecuación Estructura Muelle 3-4 y Accesos Puerto Concepción	4.191.865	5.104.850	5.364.437	5.364.436	40,75	59,25	23,95	59,25
				51		Readecuación Estructura Muelle 3-4 y Accesos Puerto Concepción	4.191.865	5.104.850	5.364.437	5.364.436	40,75	59,25	23,95	59,25
				4		Puerto Diamante (***)	6.248.860	10.000	0	0	100,00	0,00	0,00	0,00
				51		Puerto Diamante	6.248.860	10.000	0	0	100,00	0,00	0,00	0,00
				5		Reparación Estructura Fundación Muelle Alte. Storni Puerto Madryn	22.833.133	2.000.000	3.716.977	3.716.976	90,70	9,30	0,00	9,30
				51		Reparación Estructura Fundación Muelle Alte. Storni Puerto Madryn	22.833.133	2.000.000	3.716.977	3.716.976	90,70	9,30	0,00	9,30
				7		Puerto Comodoro Rivadavia	29.302.774	17.000.000	6.925.127	6.925.127	73,35	26,65	0,00	17,30
				51		Puerto Comodoro Rivadavia	29.302.774	17.000.000	6.925.127	6.925.127	73,35	26,65	0,00	17,30
				8		Prolongación Obra de Abrigo del Muelle de Caleta Córdova	0	20.000.000	0	0	0,00	5,00	0,00	0,00
				51		Prolongación Obra de Abrigo del Muelle de Caleta Córdova	0	20.000.000	0	0	0,00	5,00	0,00	0,00
				9		Dársena Turística-Deportiva en Cercanías de Punta Cuevas	0	27.000.000	0	0	0,00	5,00	0,00	0,00
				51		Dársena Turística-Deportiva en Cercanías de Punta Cuevas	0	27.000.000	0	0	0,00	5,00	0,00	0,00
				10		Embarcadero Turístico Puerto Pirámide	0	80.000	0	0	0,00	0,00	0,00	0,00
				51		Embarcadero Turístico Puerto Pirámide	0	80.000	0	0	0,00	0,00	0,00	0,00
				11		Sistema Defensas Puerto Barranqueras	0	10.000	0	0	0,00	0,00	0,00	0,00
				51		Sistema Defensas Puerto Barranqueras	0	10.000	0	0	0,00	0,00	0,00	0,00
				12		Embarcadero de Pasajeros y Vehículos Puerto Pilcomayo	0	10.000	0	0	0,00	0,00	0,00	0,00
				51		Embarcadero de Pasajeros y Vehículos Puerto Pilcomayo	0	10.000	0	0	0,00	0,00	0,00	0,00
				13		Embarcadero de Pasajeros y Vehículos Puerto Colonia Cano	0	10.000	0	0	0,00	0,00	0,00	0,00
				51		Embarcadero de Pasajeros y Vehículos Puerto Colonia Cano	0	10.000	0	0	0,00	0,00	0,00	0,00
				14		Reparación, Mejoras y Equipamiento Puerto Formosa	0	10.000	0	0	0,00	0,00	0,00	0,00
				51		Reparación, Mejoras y Equipamiento Puerto Formosa	0	10.000	0	0	0,00	0,00	0,00	0,00

CUADRO C
INVERSION REAL DIRECTA: PROYECTOS DE INVERSION
 Al 31/12/2011

Jur	SAF	Pg	Sp	Py	Ob	Descripcion	Ejecución Financiera acumulada al 2010	Crédito inicial 2011	Vigente al 31/12/2011	Devengado al 31/12/2011	Ejecución Física acumulada al 2010	Programado o Vig. al 31/12/2011	Ejecutado 4º trim	Ejecutado al 31/12/2011
					15	Puente Pueyrredón	0	760.000	0	0	0,00	20,00	0,00	0,00
					51	Puente Pueyrredón	0	760.000	0	0	0,00	20,00	0,00	0,00
					16	Dragado Río Uruguay	0	10.000	0	0	0,00	20,00	0,00	0,00
					51	Dragado Río Uruguay	0	10.000	0	0	0,00	20,00	0,00	0,00
					19	Ampliación Muelle Histórico Río Grande	0	10.000	0	0	0,00	0,00	0,00	0,00
					51	Ampliación Muelle Histórico Río Grande	0	10.000	0	0	0,00	0,00	0,00	0,00
					20	Ampliación Complejo Portuario Bahía Ushuaia	0	10.000	0	0	0,00	0,00	0,00	0,00
					51	Ampliación Complejo Portuario Bahía Ushuaia	0	10.000	0	0	0,00	0,00	0,00	0,00
					22	Reparación Parque España	71.167.312	2.000.000	0	0	0,00	100,00	0,00	0,00
					51	Reparación Parque España	71.167.312	2.000.000	0	0	0,00	100,00	0,00	0,00
					23	Reparación Puerto Rosario Costanera	0	10.000	0	0	0,00	0,00	0,00	0,00
					51	Reparación Puerto Rosario Costanera	0	10.000	0	0	0,00	0,00	0,00	0,00
					24	Reparación Puente Victorino De La Plaza - Etapa I	0	760.000	0	0	0,00	20,00	0,00	0,00
					51	Reparación Puente Victorino De La Plaza - Etapa II	0	760.000	0	0	0,00	20,00	0,00	0,00
					25	Reparación Muelle en Delegación Río Uruguay de la DNV	0	10.000	0	0	0,00	100,00	0,00	0,00
					51	Reparación Muelle en Delegación Río Uruguay de la DNV	0	10.000	0	0	0,00	100,00	0,00	0,00
					26	Reparación Estructura Vértice Sur Puerto La Plata-Buenos Aires	0	10.000	0	0	0,00	0,00	0,00	0,00
					51	Reparación estructura vértice sur Puerto La Plata-Buenos Aires	0	10.000	0	0	0,00	0,00	0,00	0,00
					28	Dragado Ampliación del Canal de Acceso Puerto Bahía Blanca	0	10.000	0	0	0,00	0,00	0,00	0,00
					51	Dragado Ampliación del Canal de Acceso Puerto Bahía Blanca	0	10.000	0	0	0,00	0,00	0,00	0,00
					29	Reparación y Ampliación del Sitio 2 Muelle Alte Storni-Pcia.	0	10.000	0	0	0,00	0,00	0,00	0,00
					51	Reparación y Ampliación del Sitio 2 Muelle Alte Storni-Pcia.	0	10.000	0	0	0,00	0,00	0,00	0,00
					30	Remoción Cascos Hundidos Puerto Quequén-Pcia. Buenos Aires	0	5.250.000	0	0	0,00	5,00	0,00	0,00
					51	Remoción Cascos Hundidos Puerto Quequén-Pcia. Buenos Aires	0	5.250.000	0	0	0,00	5,00	0,00	0,00

CUADRO C
INVERSION REAL DIRECTA: PROYECTOS DE INVERSION
 Al 31/12/2011

Jur	SAF	Pg	Sp	Py	Ob	Descripcion	Ejecución Financiera acumulada al 2010	Crédito inicial 2011	Vigente al 31/12/2011	Devengado al 31/12/2011	Ejecución Física acumulada al 2010	Programado o Vig. al 31/12/2011	Ejecutado 4º trim	Ejecutado al 31/12/2011
					31	Acortamiento Escollera Norte Puerto Quequén-Pcia. de Buenos	0	10.000	0	0 0,00	0,00	0,00	0,00	
					51	Acortamiento Escollera Norte Puerto Quequén-Pcia. de Buenos	0	10.000	0	0 0,00	0,00	0,00	0,00	
					32	Mejoras Frente de Atraque Puerto Quequén-Pcia. de Buenos Aires	0	10.000	0	0 0,00	0,00	0,00	0,00	
					51	Mejoras frente de atraque Puerto Quequén-Pcia. de Buenos Aires	0	10.000	0	0 0,00	0,00	0,00	0,00	
					34	Ampliación Muelle Comandante Luis Piedrabuena 2º Etapa, Chubut	0	10.000	0	0 0,00	0,00	0,00	0,00	
					51	Ampliación Muelle Comandante Luis Piedrabuena 2º Etapa, Chubut	0	10.000	0	0 0,00	0,00	0,00	0,00	
					35	Reparación Pilotes Macizos Muelle Almirante Storni, Chubut	0	10.000	0	0 0,00	0,00	0,00	0,00	
					51	Reparación Pilotes Macizos Muelle Almirante Storni, Chubut	0	10.000	0	0 0,00	0,00	0,00	0,00	
					36	Ampliación de la Recuperación de Tierras en la Restinga Sur Puerto Nuevo, Chubut	0	10.000	0	0 0,00	0,00	0,00	0,00	
					51	Ampliación de la Recuperación de Tierras en la Restinga Sur Puerto Nuevo, Chubut	0	10.000	0	0 0,00	0,00	0,00	0,00	
					37	Ampliación Dársena Pesquera y Deportiva en Puerto Lobos, Chubut	0	10.000	0	0 0,00	0,00	0,00	0,00	
					51	Ampliación Dársena Pesquera y Deportiva en Puerto Lobos, Chubut	0	10.000	0	0 0,00	0,00	0,00	0,00	
					38	Ampliación Muelle para Cruceros Turísticos en Bahía Camarones, Chubut	0	10.000	0	0 0,00	0,00	0,00	0,00	
					51	Ampliación Muelle para Cruceros Turísticos en Bahía Camarones, Chubut	0	10.000	0	0 0,00	0,00	0,00	0,00	
					39	Terminación Muelle Isla Puerto Ibicuy, Entre Ríos	0	10.000	0	0 0,00	0,00	0,00	0,00	
					51	Terminación Muelle Isla Puerto Ibicuy, Entre Ríos	0	10.000	0	0 0,00	0,00	0,00	0,00	
					40	Reparación Puente Uriburu, Etapa III	0	773.088	0	0 0,00	20,00	0,00	0,00	
					51	Reparación Puente Uriburu, Etapa III	0	773.088	0	0 0,00	20,00	0,00	0,00	
					41	Construcción Playa de Transferencia de Cargas y Reformas - Puerto de Corrientes - Provincia de Corrientes	0	397.562	0	0 0,00	5,00	0,00	0,00	
					51	Construcción Playa de Transferencia de Cargas y Reformas - Puerto de Corrientes - Provincia de Corrientes	0	397.562	0	0 0,00	5,00	0,00	0,00	
					42	Ampliación de la Planta y Terminal Fluvial de Embarque de Cereales - Ita Ibate - Corrientes	0	10.000	0	0 0,00	0,00	0,00	0,00	

CUADRO C
INVERSION REAL DIRECTA: PROYECTOS DE INVERSION
 Al 31/12/2011

Jur	SAF	Pg	Sp	Py	Ob	Descripcion	Ejecución Financiera acumulada al 2010	Crédito inicial 2011	Vigente al 31/12/2011	Devengado al 31/12/2011	Ejecución Física acumulada al 2010	Programado o Vig. al 31/12/2011	Ejecutado 4º trim	Ejecutado al 31/12/2011
						51 Ampliación de la Planta y Terminal Fluvial de Embarque de Cereales - Ita Ibate - Corrientes	0	10.000	0	0 0,00	0,00	0,00	0,00	
				43		Ampliación Sitio 1 y 2 en Muelle Almirante Storni - Chubut	0	10.000	0	0 0,00	0,00	0,00	0,00	
				51		Ampliación Sitio 1 y 2 en Muelle Almirante Storni - Chubut	0	10.000	0	0 0,00	0,00	0,00	0,00	
				44		Ampliación Puerto Comodoro Rivadavia IV Etapa - Comodoro Rivadavia - Chubut	0	10.000	0	0 0,00	0,00	0,00	0,00	
				51		Ampliación Puerto Comodoro Rivadavia IV Etapa - Comodoro Rivadavia - Chubut	0	10.000	0	0 0,00	0,00	0,00	0,00	
				45		Dragado de Mantenimiento del Puerto de Rawson - Rawson - Chubut	0	10.000	0	0 0,00	5,00	0,00	0,00	
				51		Dragado de Mantenimiento del Puerto de Rawson - Rawson - Chubut	0	10.000	0	0 0,00	5,00	0,00	0,00	
				46		Ampliación del Muelle Pesquero del Puerto de Rawson - Rawson - Chubut	0	10.000	0	0 0,00	0,00	0,00	0,00	
				51		Ampliación del Muelle Pesquero del Puerto de Rawson - Rawson - Chubut	0	10.000	0	0 0,00	0,00	0,00	0,00	
				47		Recuperación Costanera Zárate - Provincia de Buenos Aires	0	10.000	0	0 0,00	0,00	0,00	0,00	
				51		Recuperación Costanera Zárate - Provincia de Buenos Aires	0	10.000	0	0 0,00	0,00	0,00	0,00	
				48		Reconstrucción de Escollera Sudeste entre Km. 5400 y 7700 del Canal de Acceso al Puerto La Plata	0	11.000.000	0	0 0,00	0,00	0,00	0,00	
				51		Reconstrucción de Escollera Sudeste entre Km. 5400 y 7700 del Canal de Acceso al Puerto La Plata	0	11.000.000	0	0 0,00	0,00	0,00	0,00	
				49		Construcción Accesos a Nuevas Instalaciones del Puerto de Santa Fe - Provincia de Santa Fe	0	14.473.500	0	0 0,00	0,00	0,00	0,00	
				51		Construcción Accesos a Nuevas Instalaciones del Puerto de Santa Fe - Provincia de Santa Fe	0	14.473.500	0	0 0,00	0,00	0,00	0,00	
				50		Ampliación del Puerto Caleta Paula - Etapa II - Provincia de Santa Cruz	0	10.000	0	0 0,00	0,00	0,00	0,00	
				51		Ampliación del Puerto Caleta Paula - Etapa II - Provincia de Santa Cruz	0	10.000	0	0 0,00	0,00	0,00	0,00	
				51		Mejoramiento de 600m del Muro de Gravedad del Parque España - Sector Costero Próximo a Monumento a la Bandera	0	10.000	0	0 0,00	0,00	0,00	0,00	
				51		Mejoramiento de 600m del Muro de Gravedad del Parque España - Sector Costero Próximo a Monumento a la Bandera	0	10.000	0	0 0,00	0,00	0,00	0,00	
				52		Construcción de Pavimento de Hormigón Armado y Cubierta para Vehículos - Edificio Av.España 2221 - CABA	0	500.000	0	0 0,00	20,00	0,00	0,00	
				51		Construcción de Pavimento de Hormigón Armado y Cubierta para Vehículos - Edificio Av.España 2221 - CABA	0	500.000	0	0 0,00	20,00	0,00	0,00	

CUADRO C
INVERSION REAL DIRECTA: PROYECTOS DE INVERSION
 Al 31/12/2011

Jur	SAF	Pg	Sp	Py	Ob	Descripcion	Ejecución Financiera acumulada al 2010	Crédito inicial 2011	Vigente al 31/12/2011	Devengado al 31/12/2011	Ejecución Física acumulada al 2010	Programado o Vig. al 31/12/2011	Ejecutado 4º trim	Ejecutado al 31/12/2011
				53		Mejoramiento de la Conectividad de la Hidrovía Paraguay - Paraná	0	10.000	0	0	0,00	0,00	0,00	0,00
						51 Mejoramiento de la Conectividad de la Hidrovía Paraguay - Paraná	0	10.000	0	0	0,00	0,00	0,00	0,00
105		1				Comisión Nacional de Energía Atómica Actividades Centrales								
				1		Reacondicionamiento de la Infraestructura y Equipamiento de la Sede Central de la Comisión Nacional de Energía Atómica - Fase I	2.382.177	3.000.000	2.916.331	2.893.027	19,34	22,00	4,00	13,20
					51	Reacondicionamiento de la Infraestructura y Equipamiento de la Sede Central de la Comisión Nacional de Energía Atómica - Fase I	2.382.177	3.000.000	2.916.331	2.893.027	19,34	22,00	4,00	13,20
				2		Modernización Red de Datos de la Comisión Nacional de Energía Atómica	5.014.166	5.500.000	5.695.634	5.577.997	30,57	25,00	7,80	24,00
					51	Modernización Red de Datos de la Comisión Nacional de Energía Atómica	5.014.166	5.500.000	5.695.634	5.577.997	30,57	25,00	7,80	24,00
				5		Construcción de Reactor de Baja Potencia CAREM - Fase II	78.019.656	73.000.000	71.068.854	69.953.834	11,62	5,00	2,50	4,50
					51	Construcción de Reactor de Baja Potencia CAREM - Fase II	78.019.656	73.000.000	71.068.854	69.953.834	11,62	5,00	2,50	4,50
				6		Puesta en Marcha Módulo Enriquecimiento de Uranio	24.997.775	20.600.000	27.452.345	26.648.533	38,12	15,00	4,00	12,50
					51	Puesta en Marcha Módulo Enriquecimiento de Uranio	24.997.775	20.600.000	27.452.345	26.648.533	38,12	15,00	4,00	12,50
20						Desarrollos y Suministros para la Energía Nuclear								
				2		Ampliación Capacidad Académica del Reactor RA-6	4.782.188	650.000	562.705	561.686	99,34	0,30	0,18	0,26
					51	Ampliación Capacidad Académica del Reactor RA-6	4.782.188	650.000	562.705	561.686	99,34	0,30	0,18	0,26
				4		Ampliación Laboratorio de Caracterización de Materiales	6.436.134	1.500.000	1.170.102	1.164.661	61,75	10,00	5,70	6,25
					51	Ampliación Laboratorio de Caracterización de Materiales	6.436.134	1.500.000	1.170.102	1.164.661	61,75	10,00	5,70	6,25
				5		Adecuación Reactores para Investigación RA-0, RA-1 y RA-4	1.579.092	900.000	781.318	764.489	40,00	16,00	7,00	9,00
					51	Adecuación Reactores para Investigación RA-0, RA-1 y RA-4	1.579.092	900.000	781.318	764.489	40,00	16,00	7,00	9,00
				6		Ampliación de la Utilización y Producción del Reactor RA-3	3.010.209	650.000	39.206	39.204	65,65	3,50	0,00	0,40
					51	Ampliación de la Utilización y Producción del Reactor RA-3	3.010.209	650.000	39.206	39.204	65,65	3,50	0,00	0,40
				9		Construcción de Dispositivo para Irradiación de Barras Combustibles	2.849.997	2.000.000	2.060.788	2.060.786	40,22	15,00	8,60	15,00

CUADRO C
INVERSION REAL DIRECTA: PROYECTOS DE INVERSION
 Al 31/12/2011

Jur	SAF	Pg	Sp	Py	Ob	Descripcion	Ejecución Financiera acumulada al 2010	Crédito inicial 2011	Vigente al 31/12/2011	Devengado al 31/12/2011	Ejecución Física acumulada al 2010	Programado o Vig. al 31/12/2011	Ejecutado 4º trim	Ejecutado al 31/12/2011
						51 Construcción de Dispositivo para Irradiación de Barras Combustibles	2.849.997	2.000.000	2.060.788	2.060.786	40,22	15,00	8,60	15,00
				11		Ampliación Capacidad Experimental Centro Atómico Bariloche	5.272.607	4.000.000	5.744.537	5.744.536	82,20	6,00	4,00	6,20
				51		Ampliación Capacidad Experimental Centro Atómico Bariloche	5.272.607	4.000.000	5.744.537	5.744.536	82,20	6,00	4,00	6,20
				13		Tecnología de Fabricación de Componentes Estructurales Base Circonio para Reactores Nucleares de Potencia - Ezeiza	1.702.777	743.000	516.790	511.681	39,54	6,00	1,00	5,25
				51		Tecnología de Fabricación de Componentes Estructurales Base Circonio para Reactores Nucleares de Potencia - Ezeiza	1.702.777	743.000	516.790	511.681	39,54	6,00	1,00	5,25
				18		Tendido de Infraestructura de Servicios en Terrenos Anexos y Readecuación de Infraestructura de Servicios Existentes en el CAB	2.831.309	5.000.000	8.688.631	8.660.866	17,00	23,00	10,00	17,90
				51		Tendido de Infraestructura de Servicios en Terrenos Anexos y Readecuación de Infraestructura de Servicios Existentes en el CAB	2.831.309	5.000.000	8.688.631	8.660.866	17,00	23,00	10,00	17,90
				19		Construcción de un Edificio para Laboratorios, Talleres y Oficinas para el Departamento de Energía Nuclear en el CAB	1.151.110	6.000.000	7.845.705	7.845.704	17,00	60,00	28,00	53,00
				51		Construcción de un Edificio para Laboratorios, Talleres y Oficinas para el Departamento de Energía Nuclear en el CAB	1.151.110	6.000.000	7.845.705	7.845.704	17,00	60,00	28,00	53,00
				20		Equipamiento de Centro de Investigación y Desarrollo en el Centro Atómico Constituyentes	703.489	1.000.000	703.798	703.796	8,00	3,00	1,00	2,50
				51		Equipamiento de Centro de Investigación y Desarrollo en el Centro Atómico Constituyentes	703.489	1.000.000	703.798	703.796	8,00	3,00	1,00	2,50
				21		Mejoramiento de las Capacidades Experimentales del Instituto Balseiro	1.287.548	3.600.000	5.639.706	5.639.705	6,00	18,00	7,40	16,50
				51		Mejoramiento de las Capacidades Experimentales del Instituto Balseiro	1.287.548	3.600.000	5.639.706	5.639.705	6,00	18,00	7,40	16,50
				22		Construcción de Reactor RA-10	2.230.891	8.000.000	6.127.757	6.089.338	0,48	1,00	0,50	0,70
				51		Construcción de Reactor RA-10	2.230.891	8.000.000	6.127.757	6.089.338	0,48	1,00	0,50	0,70
				23		Centro Interactivo Científico Tecnológico Nuclear en el Centro Atómico Bariloche	0	400.000	300.000	291.785	0,00	3,00	2,50	2,75
				51		Centro Interactivo Científico Tecnológico Nuclear en el Centro Atómico Bariloche	0	400.000	300.000	291.785	0,00	3,00	2,50	2,75
				24		Fortalecimiento del Area de Ensayos y Soldaduras Centro Atómico Constituyentes	0	600.000	252.676	252.675	0,00	6,00	6,00	6,00
				51		Fortalecimiento del Area de Ensayos y Soldaduras Centro Atómico Constituyentes	0	600.000	252.676	252.675	0,00	6,00	6,00	6,00
						Aplicaciones de la Tecnología Nuclear								

CUADRO C
INVERSION REAL DIRECTA: PROYECTOS DE INVERSION
 Al 31/12/2011

Jur	SAF	Pg	Sp	Py	Ob	Descripcion	Ejecución Financiera acumulada al 2010	Crédito inicial 2011	Vigente al 31/12/2011	Devengado al 31/12/2011	Ejecución Física acumulada al 2010	Programado o Vig. al 31/12/2011	Ejecutado 4º trim	Ejecutado al 31/12/2011
				4		Ampliación de la Red de Gas - Centro Atómico Ezeiza	1.040.890	300.000	1.005.767	1.005.206	78,63	15,00	0,87	15,37
				51		Ampliación de la Red de Gas - Centro Atómico Ezeiza	1.040.890	300.000	1.005.767	1.005.206	78,63	15,00	0,87	15,37
				5		Construcción del Laboratorio de Metrología de Radioisótopos	1.540.119	2.417.000	1.517.687	1.517.687	33,95	40,00	1,00	18,00
				51		Construcción del Laboratorio de Metrología de Radioisótopos	1.540.119	2.417.000	1.517.687	1.517.687	33,95	40,00	1,00	18,00
				6		Adecuación de la Planta de Producción de Radiofármacos	181.618	600.000	257.677	257.677	13,06	20,00	4,00	4,00
				51		Adecuación de la Planta de Producción de Radiofármacos	181.618	600.000	257.677	257.677	13,06	20,00	4,00	4,00
				7		Desarrollo en Radioterapia por Captura Neutrónica (BNCT)	631.307	185.000	185.000	169.290	38,75	5,00	1,80	23,50
				51		Desarrollo en Radioterapia por Captura Neutrónica (BNCT)	631.307	185.000	185.000	169.290	38,75	5,00	1,80	23,50
				9		Desarrollo de Fuentes de Cesio 137	718.368	400.000	253.885	248.593	18,18	8,00	3,50	4,50
				51		Desarrollo de Fuentes de Cesio 137	718.368	400.000	253.885	248.593	18,18	8,00	3,50	4,50
				10		Desarrollo de Tomógrafo por Emisión de Positrones (PET)	1.762.506	250.000	250.000	242.341	61,55	10,00	6,00	7,50
				51		Desarrollo de Tomógrafo por Emisión de Positrones (PET)	1.762.506	250.000	250.000	242.341	61,55	10,00	6,00	7,50
				13		Construcción de Cortafuegos Centro Atómico Ezeiza - Fase I	650.601	430.000	0	0	20,62	10,00	0,00	0,00
				51		Construcción de Cortafuegos Centro Atómico Ezeiza - Fase I	650.601	430.000	0	0	20,62	10,00	0,00	0,00
				15		Construcción Nuevo Edificio de Materiales - Centro Atómico Bariloche	1.599.933	3.500.000	3.193.716	3.193.716	14,50	20,00	12,50	17,50
				51		Construcción Nuevo Edificio de Materiales - Centro Atómico Bariloche	1.599.933	3.500.000	3.193.716	3.193.716	14,50	20,00	12,50	17,50
				16		Mejoramiento y Ampliación del Laboratorio de Procesos por Radiación	1.102.731	1.600.000	1.938.000	1.882.083	13,15	6,00	3,60	7,35
				51		Mejoramiento y Ampliación del Laboratorio de Procesos por Radiación	1.102.731	1.600.000	1.938.000	1.882.083	13,15	6,00	3,60	7,35
				17		Renov. Equipamiento e Instalaciones de Seguridad para Empresas	746.720	700.000	434.203	434.200	18,46	8,00	1,00	4,50
				51		Renov. Equipamiento e Instalaciones de Seguridad para Empresas	746.720	700.000	434.203	434.200	18,46	8,00	1,00	4,50

CUADRO C
INVERSION REAL DIRECTA: PROYECTOS DE INVERSION
 Al 31/12/2011

Jur	SAF	Pg	Sp	Py	Ob	Descripcion	Ejecución Financiera acumulada al 2010	Crédito inicial 2011	Vigente al 31/12/2011	Devengado al 31/12/2011	Ejecución Física acumulada al 2010	Programado o Vig. al 31/12/2011	Ejecutado 4º trim	Ejecutado al 31/12/2011
					18	Mejoramiento y Ampliación de la Infraestructura del Centro Atómico Ezeiza	552.412	3.933.000	6.493.861	6.397.763	3,10	18,00	8,40	20,00
					51	Mejoramiento y Ampliación de la Infraestructura del Centro Atómico Ezeiza	552.412	3.933.000	6.493.861	6.397.763	3,10	18,00	8,40	20,00
					19	Modernización Equipamiento de la Gerencia de Area Aplicaciones de la Tecnología Nuclear	532.468	500.000	980.040	979.763	6,80	9,00	2,70	8,70
					51	Modernización Equipamiento de la Gerencia de Area Aplicaciones de la Tecnología Nuclear	532.468	500.000	980.040	979.763	6,80	9,00	2,70	8,70
					21	Reequipamiento de los Centros de Medicina Nuclear en el Hospital de Clínicas e Instituto Roffo	2.182.425	520.000	725.563	705.414	10,50	3,00	0,50	2,50
					51	Reequipamiento de los Centros de Medicina Nuclear en el Hospital de Clínicas e Instituto Roffo	2.182.425	520.000	725.563	705.414	10,50	3,00	0,50	2,50
					22	Construcción Ciclotrón Pie de Hospital del Centro Atómico Ezeiza	0	400.000	33.330	23.444	0,00	5,00	0,25	0,25
					51	Construcción Ciclotrón Pie de Hospital del Centro Atómico Ezeiza	0	400.000	33.330	23.444	0,00	5,00	0,25	0,25
22						Acciones para la Seguridad Nuclear y Protección Ambiental								
					1	Residuos Radiactivos de Baja Actividad	18.594.698	1.771.537	4.857.195	4.804.203	88,69	3,50	1,00	2,40
					51	Área Gestión Ezeiza	18.594.698	1.771.537	4.857.195	4.804.203	88,69	3,50	1,00	2,40
					2	Facilidad de Tratamiento y Acondicionamiento	8.057.638	18.712.000	535.985	427.267	28,20	0,51	0,04	0,17
					51	Facilidad de Tratamiento y Acondicionamiento	2.681.360	18.500.000	55.001	64.000	24,14	0,30	0,01	0,06
					52	Repositorio Fase I	5.376.278	212.000	480.984	363.268	32,40	1,00	0,05	0,40
					3	Almacenamiento Elementos Combustibles (MTR)	4.438.225	171.000	217.798	211.874	96,71	3,29	3,29	3,29
					51	Almacenamiento Elementos Combustibles (MTR)	4.438.225	171.000	217.798	211.874	96,71	3,29	3,29	3,29
					4	Tratamiento Residuos Radiactivos de Baja Actividad (PPF 352)	28.098.241	20.898.712	17.265.560	3.962.559	37,31	7,31	0,56	1,05
					51	Tratamiento Colas de Mineral de Uranio Malargüe	22.032.066	17.092.047	13.098.095	1.565.214	43,57	8,00	0,40	0,80
					52	Tratamiento colas de Mineral de Uranio Los Gigantes	2.705.967	1.830.390	2.976.190	2.095.291	28,08	4,00	1,50	2,62
					53	Tratamiento Colas de Mineral de Uranio Complejo Córdoba	796.227	1.859.425	1.149.425	264.807	11,95	6,00	0,75	1,05
					54	Remodelación Casa Guayra	2.563.981	116.850	41.850	37.246	84,58	2,50	0,05	0,70
					5	Laboratorio de Química Analítica	8.157.600	5.362.537	7.102.006	7.102.002	82,08	6,00	3,50	4,50
					51	Laboratorio de Química Analítica	8.157.600	5.362.537	7.102.006	7.102.002	82,08	6,00	3,50	4,50
					7	Infraestructura Centro Atómico Constituyentes - Fase III	7.645.973	3.450.214	3.952.649	3.952.647	64,60	14,00	3,25	8,00
					51	Infraestructura Centro Atómico Constituyentes - Fase III	7.645.973	3.450.214	3.952.649	3.952.647	64,60	14,00	3,25	8,00

CUADRO C
INVERSION REAL DIRECTA: PROYECTOS DE INVERSION
 Al 31/12/2011

Jur	SAF	Pg	Sp	Py	Ob	Descripcion	Ejecución Financiera acumulada al 2010	Crédito inicial 2011	Vigente al 31/12/2011	Devengado al 31/12/2011	Ejecución Física acumulada al 2010	Programado o Vig. al 31/12/2011	Ejecutado 4º trim	Ejecutado al 31/12/2011
					8	Mejoras Edificio Hemeroteca del Cento Atómico Constituyentes	319.789	1.824.000	91.000	89.088	10,06	1,00	0,55	1,00
					51	Mejoras Edificio Hemeroteca del Cento Atómico Constituyentes	319.789	1.824.000	91.000	89.088	10,06	1,00	0,55	1,00
		23				Investigación y Aplicaciones no Nucleares								
					1	Centro Aceleración de Iones	7.960.789	900.000	2.000.209	1.998.377	53,78	9,00	0,50	8,50
					51	Centro Aceleración de Iones	7.960.789	900.000	2.000.209	1.998.377	53,78	9,00	0,50	8,50
					3	Desarrollo en Nanociencia y Nanotecnología	7.649.923	1.400.000	1.880.059	1.878.565	76,88	10,00	7,50	11,00
					51	Desarrollo en Nanociencia y Nanotecnología	7.649.923	1.400.000	1.880.059	1.878.565	76,88	10,00	7,50	11,00
					4	Modernización de las Plantas de Producción Criogénica de los Centros Atómicos Bariloche y Constituyentes	5.860.902	200.000	32.000	5.506	35,60	2,50	0,00	0,30
					51	Modernización de las Plantas de Producción Criogénica de los Centros Atómicos Bariloche y Constituyentes	5.860.902	200.000	32.000	5.506	35,60	2,50	0,00	0,30
					5	Modernización de los Laboratorios de Microscopía Electrónica de los Centros Atómicos Bariloche y Constituyentes	5.855.307	200.000	509.502	509.100	51,56	1,00	2,00	3,00
					51	Modernización de los Laboratorios de Microscopía Electrónica de los Centros Atómicos Bariloche y Constituyentes	5.855.307	200.000	509.502	509.100	51,56	1,00	2,00	3,00
					6	Desarrollo de un Acelerador para la Terapia por Captura Neutrónica (BNCT) y otras Aplicaciones	3.429.517	1.200.000	1.326.608	1.312.596	55,83	22,00	12,00	22,00
					51	Desarrollo de un Acelerador para la Terapia por Captura Neutrónica (BNCT) y otras Aplicaciones	3.429.517	1.200.000	1.326.608	1.312.596	55,83	22,00	12,00	22,00
					7	Construcción de Laboratorio Integrado para el Diseño y Fabricación de Dispositivos Microelectromecánicos (MEMS) - Fase II	5.196.427	990.000	1.589.737	1.560.601	47,28	12,00	15,00	20,30
					51	Construcción de Laboratorio Integrado para el Diseño y Fabricación de Dispositivos Microelectromecánicos (MEMS) - Fase II	5.196.427	990.000	1.589.737	1.560.601	47,28	12,00	15,00	20,30
					8	Modernización de Laboratorios del Centro Atómico Constituyentes	1.737.591	1.100.000	564.001	564.000	18,75	10,00	6,00	6,00
					51	Modernización de Laboratorios del Centro Atómico Constituyentes	1.737.591	1.100.000	564.001	564.000	18,75	10,00	6,00	6,00
					10	Construcción de Laboratorios de Investigación y Desarrollo de Nucleoelectricidad de Cuarta Generación	556.000	150.000	96.980	96.696	4,55	0,30	0,00	0,15
					51	Construcción de Laboratorios de Investigación y Desarrollo de Nucleoelectricidad de Cuarta Generación	556.000	150.000	96.980	96.696	4,55	0,30	0,00	0,15

CUADRO C
INVERSION REAL DIRECTA: PROYECTOS DE INVERSION
 Al 31/12/2011

Jur	SAF	Pg	Sp	Py	Ob	Descripcion	Ejecución Financiera acumulada al 2010	Crédito inicial 2011	Vigente al 31/12/2011	Devengado al 31/12/2011	Ejecución Física acumulada al 2010	Programado o Vig. al 31/12/2011	Ejecutado 4º trim	Ejecutado al 31/12/2011
						11 Construcción de Tecnología de Aceleradores para el Tratamiento de Residuos Radiactivos por Transmutación	290.863	2.000.000	553.734	537.498 2,70	7,00	3,65	6,30	
						51 Construcción de Tecnología de Aceleradores para el Tratamiento de Residuos Radiactivos por Transmutación	290.863	2.000.000	553.734	537.498 2,70	7,00	3,65	6,30	
						12 Ampliación de Laboratorio de Sistemas Electromecánicos y Electrónicos de Control Seguridad, Automatización y Robotización	354.942	499.000	1.076.699	1.051.649 4,10	6,00	3,30	8,40	
						51 Ampliación de Laboratorio de Sistemas Electromecánicos y Electrónicos de Control Seguridad, Automatización y Robotización	354.942	499.000	1.076.699	1.051.649 4,10	6,00	3,30	8,40	
24						Suminitros y Tecnología Ciclo Combustible Nuclear								
						1 Perforación Yacimiento de Uranio Cerro Solo	33.091.329	16.750.000	14.164.751	14.103.526 65,35	4,00	1,30	2,90	
						51 Perforación Yacimiento de Uranio Cerro Solo	33.091.329	16.750.000	14.164.751	14.103.526 65,35	4,00	1,30	2,90	
						2 Perforación Yacimiento de Uranio - Las Termas	1.102.267	400.000	853.858	812.509 12,30	4,00	0,40	3,70	
						51 Perforación Yacimiento de Uranio - Las Termas	1.102.267	400.000	853.858	812.509 12,30	4,00	0,40	3,70	
						3 Recuperación del Yacimiento Don Otto para la Extracción de Uranio - Salta	1.339.950	500.000	495.000	482.354 7,90	3,00	0,75	2,75	
						51 Recuperación del Yacimiento Don Otto para la Extracción de Uranio - Salta	1.339.950	500.000	495.000	482.354 7,90	3,00	0,75	2,75	
						4 Exploración y Explotación de los Yacimientos de Uranio en Laguna Sirven - Santa Cruz	3.296.476	500.000	438.770	403.659 22,70	3,00	1,55	2,30	
						51 Exploración y Explotación de los Yacimientos de Uranio en Laguna Sirven - Santa Cruz	3.296.476	500.000	438.770	403.659 22,70	3,00	1,55	2,30	
						5 Construcción de Obras de Infraestructura en la Regional Centro-Edificio Administración Fase I	1.812.687	1.800.000	1.753.461	1.746.650 45,62	11,00	1,00	10,00	
						51 Construcción de Obras de Infraestructura en la Regional Centro-Edificio Administración Fase I	1.812.687	1.800.000	1.753.461	1.746.650 45,62	11,00	1,00	10,00	
						6 Remediación de Pasivos Complejo Minero Fabril San Rafael - Mendoza	8.317.157	12.800.000	4.522.752	4.447.011 40,31	10,00	1,50	4,00	
						51 Remediación de Pasivos Complejo Minero Fabril San Rafael - Mendoza	8.317.157	12.800.000	4.522.752	4.447.011 40,31	10,00	1,50	4,00	
						8 Construcción y Equipamiento Laboratorio para Materiales y Combustibles Nucleares	2.078.767	1.075.500	1.047.399	1.010.217 25,94	6,00	1,75	3,75	
						51 Construcción y Equipamiento Laboratorio para Materiales y Combustibles Nucleares	2.078.767	1.075.500	1.047.399	1.010.217 25,94	6,00	1,75	3,75	
						9 Construcción Planta Piloto de Desarrollo de Elementos Combustibles de Muy Alta Densidad	1.196.622	500.000	394.419	376.219 19,90	4,00	1,24	2,60	

CUADRO C
INVERSION REAL DIRECTA: PROYECTOS DE INVERSION
 Al 31/12/2011

Jur	SAF	Pg	Sp	Py	Ob	Descripcion	Ejecución Financiera acumulada al 2010	Crédito inicial 2011	Vigente al 31/12/2011	Devengado al 31/12/2011	Ejecución Física acumulada al 2010	Programado o Vig. al 31/12/2011	Ejecutado 4º trim	Ejecutado al 31/12/2011
						51 Construcción Planta Piloto de Desarrollo de Elementos Combustibles de Muy Alta Densidad	1.196.622	500.000	394.419	376.219	19,90	4,00	1,24	2,60
				10		Mejoras y Ampliación de instalaciones para el Desarrollo y la Producción de Elementos Combustibles	2.235.801	3.950.000	3.043.003	3.034.905	16,70	26,00	7,00	14,50
						51 Mejoras y Ampliación de instalaciones para el Desarrollo y la Producción de Elementos Combustibles	2.235.801	3.950.000	3.043.003	3.034.905	16,70	26,00	7,00	14,50
				11		Exploracion de Uranio Cuenca Neuquina - Atlántica y Cuenca Cuyana	280.812	750.000	768.568	669.849	2,50	6,00	4,00	5,00
						51 Exploracion de Uranio Cuenca Neuquina - Atlántica y Cuenca Cuyana	280.812	750.000	768.568	669.849	2,50	6,00	4,00	5,00
				12		Implementación del Equipamiento en Celdas Blindadas y Cajas de Guantes para la Recuperación de Material Nuclear	2.153.602	3.300.000	2.677.248	2.609.626	14,20	17,00	10,00	12,30
						51 Implementación del Equipamiento en Celdas Blindadas y Cajas de Guantes para la Recuperación de Material Nuclear	2.153.602	3.300.000	2.677.248	2.609.626	14,20	17,00	10,00	12,30
				13		Desarrollo de Prototipos de Máquinas Centrifugas para Separación Isotópica de Uranio	487.214	4.000.000	2.341.470	2.325.729	3,25	22,00	2,30	10,50
						51 Desarrollo de Prototipos de Máquinas Centrifugas para Separación Isotópica de Uranio	487.214	4.000.000	2.341.470	2.325.729	3,25	22,00	2,30	10,50
				14		Ampliación de Laboratorio de Altas Temperaturas para Materiales Avanzados de Interés Nuclear	1.529.104	1.500.000	2.489.472	2.474.193	10,01	32,00	19,00	32,00
						51 Ampliación de Laboratorio de Altas Temperaturas para Materiales Avanzados de Interés Nuclear	1.529.104	1.500.000	2.489.472	2.474.193	10,01	32,00	19,00	32,00
				15		Instalación para el Desarrollo y Producción de Polvos y Aleaciones de Combustibles Compuestos de Uranio	626.414	1.124.500	327.500	324.350	14,90	3,00	0,00	2,85
						51 Instalación para el Desarrollo y Producción de Polvos y Aleaciones de Combustibles Compuestos de Uranio	626.414	1.124.500	327.500	324.350	14,90	3,00	0,00	2,85
				16		Rehabilitación Producción Uranio en Complejo Minero San Rafael, Provincia de Mendoza	0	6.000.000	1.350.060	1.350.035	0,00	9,00	1,50	3,00
						51 Rehabilitación Producción Uranio en Complejo Minero San Rafael, Provincia de Mendoza	0	6.000.000	1.350.060	1.350.035	0,00	9,00	1,50	3,00
				17		Evaluación de Recursos Uraníferos en la Provincia de la Rioja	0	3.000.000	2.839.852	2.811.256	0,00	4,50	2,73	4,50
						51 Evaluación de Recursos Uraníferos en la Provincia de la Rioja	0	3.000.000	2.839.852	2.811.256	0,00	4,50	2,73	4,50
108						Instituto Nacional del Agua								
				16		Desarrollo de la Ciencia y Técnica del Agua								
					2	Mejoramiento Edificio Nave para Grandes Modelos	722.505	1.757.655	375.000	363.371	100,00	0,00	0,00	0,00
						52 Infraestructura para Ensayos Marítimos - Etapa 1	219.500	370.000	0	0	100,00	0,00	0,00	0,00
						53 Mejoramiento Edificio Nave 6	503.005	1.387.655	375.000	363.371	100,00	0,00	0,00	0,00

CUADRO C
INVERSION REAL DIRECTA: PROYECTOS DE INVERSION
 Al 31/12/2011

Jur	SAF	Pg	Sp	Py	Ob	Descripcion	Ejecución Financiera acumulada al 2010	Crédito inicial 2011	Vigente al 31/12/2011	Devengado al 31/12/2011	Ejecución Física acumulada al 2010	Programado o Vig. al 31/12/2011	Ejecutado 4º trim	Ejecutado al 31/12/2011
					3	Complejo Edificio Instituto Nacional del Agua	0	0	167.655	165.782	0,00	37,00	0,00	0,00
						51 Mejoramiento Complejo Edificio Ezeiza - Etapa II	0	0	2.655	0	0,00	48,97	0,00	0,00
						52 Readecuación y Ampliación de Laboratorios de la Sede Central del Instituto Nacional del Agua	0	0	165.000	165.782	0,00	24,24	6,52	6,52
451		16				Dirección General de Fabricaciones Militares Producción y Comercialización de Bienes y Servicios								
					7	Remodelacion para la Automatizacion Planta Polvora y Explosivos	9.679.818	1.400.812	3.500.792	3.410.775	80,64	19,36	6,05	19,36
						51 Remodelacion para la Automatizacion Planta Polvora y Explosivos	9.522.568	1.346.742	3.446.722	3.356.705	80,52	19,48	6,08	19,48
						52 Remodelacion en Obras Menores	157.250	54.070	54.070	54.070	86,77	13,23	6,61	13,23
					8	Remodelacion Modernizacion Instrumental Planta Armas y Municiones	4.561.692	2.647.679	7.100.054	5.248.159	65,20	34,80	25,92	34,80
						51 Remodelacion Modernizacion Instrumental Planta Armas y Municiones	4.334.442	2.565.558	7.017.933	5.166.038	64,64	35,36	26,78	35,36
						52 Remodelacion en Obras Menores	227.250	82.121	82.121	82.121	85,92	14,08	7,04	14,08
					9	Remodelacion p/Actualizacion Tecnologica Planta Amoniaco	4.715.750	974.750	200	0	69,28	30,72	0,00	0,00
						51 Remodelacion p/Actualizacion Tecnologica Planta Amoniaco	4.438.500	852.000	100	0	68,75	31,25	0,00	0,00
						52 Remodelacion en Obras Menores	277.250	122.750	100	0	85,57	14,43	0,00	0,00
					10	Remodelacion p/Actualizacion Tecnologica Pta Acido Nitrico	15.738.250	407.250	800.000	767.069	98,50	1,50	1,50	1,50
						51 Remodelacion p/Actualizacion Tecnologica Plta Acido Nitrico	15.591.000	354.500	800.000	767.069	98,64	1,36	1,36	1,36
						52 Remodelacion en Obras Menores	147.250	52.750	0	0	86,96	13,04	0,00	0,00
					11	Remodelacion p/Actualiz Planta Nitrato Amonio y Acido Sulfurico	5.872.250	1.442.750	200	0	80,03	19,97	0,00	0,00
						51 Remodelacion p/Actualiz Planta Nitrato Amonio y Acido Sulfurico	5.595.000	1.307.250	100	0	79,85	20,15	0,00	0,00
						52 Remodelacion en Obras Menores	277.250	135.500	100	0	85,57	14,43	0,00	0,00
					12	Remodelacion p/Adecuacion de Redes	2.005.000	876.000	945.000	903.284	50,48	49,52	49,52	49,52

CUADRO C
INVERSION REAL DIRECTA: PROYECTOS DE INVERSION
 Al 31/12/2011

Jur	SAF	Pg	Sp	Py	Ob	Descripcion	Ejecución Financiera acumulada al 2010	Crédito inicial 2011	Vigente al 31/12/2011	Devengado al 31/12/2011	Ejecución Física acumulada al 2010	Programado o Vig. al 31/12/2011	Ejecutado 4º trim	Ejecutado al 31/12/2011
						51 Remodelacion p/Adecuacion de Redes	2.002.500	805.000	942.500	900.784	49,97	50,03	50,03	50,03
						52 Remodelacion en Obras Menores	2.500	71.000	2.500	2.500	84,00	16,00	0,60	0,60
				13		Remodelacion p/Moderniz y Transf Tecnolog Planta Mecanica	4.922.250	1.987.750	2.200.430	2.200.430	72,66	27,34	24,14	27,34
						51 Remodelacion p/Moderniz y Transf Tecnolog Planta Mecanica	4.750.000	1.937.250	2.147.525	2.147.525	72,37	27,63	24,67	27,63
						52 Remodelacion en Obras Menores	172.250	50.500	52.905	52.905	86,53	13,47	6,73	13,47
				14		Remodelacion p/Adecuacion de Servicios Productivos	5.480.250	1.439.750	1.570.000	1.570.000	76,03	23,97	21,34	23,97
						51 Remodelacion p/Adecuacion de Servicios Productivos	5.360.000	1.408.750	1.539.000	1.539.000	76,19	23,81	21,14	23,81
						52 Remodelacion en Obras Menores	120.250	31.000	31.000	31.000	87,63	12,37	12,37	12,37
				15		Remodel Infraestr y Equipamiento p/Mitigacion Emisiones Gaseosas	2.358.250	1.751.176	595.000	593.259	39,36	60,64	10,50	13,73
						51 Remodel Infraestr y Equipamiento p/Mitigacion Emisiones Gaseosas	2.325.000	1.747.750	593.070	591.329	39,13	60,87	9,91	13,18
						52 Remodelacion en Obras Menores	33.250	3.426	1.930	1.930	97,11	2,89	2,89	2,89
				16		Remodelaciones varias, Adec Estruct y Tecnolog s/ISO14000	5.767.001	1.654.310	3.377.214	3.251.970	72,74	27,26	10,06	27,26
						51 Remodelacion Deposito de Nitrato de Amonio	1.664.961	428.480	1.891.704	1.179.756	73,13	26,87	26,87	26,87
						52 Remodelacion de la Fabrica Militar de Villa Maria	1.608.341	661.720	474.130	1.104.440	71,61	28,39	12,34	28,39
						53 Remodelacion de la Fabrica Militar Fray Luis Beltran	2.458.699	523.490	970.760	927.154	74,67	25,33	11,27	25,33
						55 Remodelacion en Obras Menores	35.000	40.620	40.620	40.620	32,92	67,08	33,54	67,08
				17		Remodelaciones varias, Adec Estruct y Tecnolog s/IRAM 3800	12.241.250	1.584.513	8.150.563	7.953.844	95,03	4,97	2,44	4,97
						51 Remodelacion de la Fabrica Militar de Rio Tercero	4.143.526	1.123.572	4.153.094	3.399.302	94,61	5,39	3,26	5,39
						52 Remodelacion de la Fabrica Militar de Villa Maria	1.339.020	338.178	227.670	251.702	87,36	12,64	9,83	12,64
						54 Remodelacion de la Fabrica Militar Fray Luis Beltran	6.703.454	112.987	3.760.023	4.293.064	98,37	1,63	0,18	1,63
						55 Remodelacion en Obras Menores	55.250	9.776	9.776	9.776	91,31	8,69	4,35	8,69

CUADRO C
INVERSION REAL DIRECTA: PROYECTOS DE INVERSION
 Al 31/12/2011

Jur	SAF	Pg	Sp	Py	Ob	Descripcion	Ejecución Financiera acumulada al 2010	Crédito inicial 2011	Vigente al 31/12/2011	Devengado al 31/12/2011	Ejecución Física acumulada al 2010	Programado o Vig. al 31/12/2011	Ejecutado 4º trim	Ejecutado al 31/12/2011
				18		Remodelacion para la Modernizacion de Instalaciones	5.073.740	2.598.260	3.165.000	3.165.000	65,98	34,02	28,10	34,02
						51 Remodelacion para la Modernizacion de Instalaciones	5.016.000	2.086.250	3.152.990	3.152.990	66,05	33,95	26,95	33,95
						52 Remodelacion en Obras Menores	57.740	512.010	12.010	12.010	90,30	9,70	9,70	9,70
				19		Construcción Polo Industrial NITRAMAR - Etapa I		0	3.400.000	3.399.144	0,00	0,37	0,15	0,37
						51 Construcción Polo Industrial NITRAMAR (Etapa I), Ingeniería Básica e Ingeniería Básica Extendida		0	3.400.000	3.399.144	0,00	0,37	0,15	0,37
604						Dirección Nacional de Vialidad								
		16				Mantenimiento								
				1		Mantenimiento por Administración								
					1	Mantenimiento por Administración	75.458.000	67.815.200	407.196.453	405.474.518	38,95	11,56	25,00	59,69
						51 Mantenimiento por Administración	75.458.000	67.815.200	407.196.453	405.474.518	38,95	11,56	25,00	59,69
				2		Rutas Varias - Tramo Obras y Compra de Materiales para Seguridad Vial	12.420.000	14.121.000	3.210.810	3.210.810	0,00	10,09	0,00	30,05
						51 Rutas Varias - Tramo Obras y Compra de Materiales para Seguridad Vial	12.420.000	14.121.000	3.210.810	3.210.810	0,00	10,09	0,00	30,05
				2		Mantenimiento por Contrato								
					4	Rutas Nacionales Nº 23 y Nº 40 Tramos Varios Onelli - Empalme Ruta Nacional Nº 237 / Límite con Neuquén - Límite con Chubut		0	175.220	175.219	s/i	s/i	0,00	0,00
						51 Rutas Nacionales Nº 23 y Nº 40 Tramos Varios Onelli - Empalme Ruta Nacional Nº 237 / Límite con Neuquén - Límite con Chubut		0	175.220	175.219	s/i	s/i	0,00	0,00
				7		Ruta Nacional Nº 40 Norte - Ruta Nº 7 - Ruta Nº 142 Tramos varios	11.831.000	100.000	50	49.999,16	0,84	0,00	0,00	0,00
						51 Ruta Nacional Nº 40 Norte - Ruta Nº 7 - Ruta Nº 142 Tramos varios	11.831.000	100.000	50	49.999,16	0,84	0,00	0,00	0,00
				10		Ruta Nº 86 y Ruta Nº 95 Tramos Varios	3.616.000	100.000	1	97,31	2,69	0,00	0,00	0,00
						51 Ruta Nº 86 y Ruta Nº 95 Tramos Varios	3.616.000	100.000	1	97,31	2,69	0,00	0,00	0,00
				3		Mantenimiento por Convenio								
					24	La Pampa - Tramos Varios Rutas Nº 143, Nº 151 y Nº 152	7.137.000	3.973.000	1	18,33	31,53	10,00	40,00	40,00
						51 La Pampa - Tramos Varios Rutas Nº 143, Nº 151 y Nº 152 - Convenio 10	7.137.000	3.973.000	1	18,33	31,53	10,00	40,00	40,00

CUADRO C
INVERSION REAL DIRECTA: PROYECTOS DE INVERSION
 Al 31/12/2011

Jur	SAF	Pg	Sp	Py	Ob	Descripcion	Ejecución Financiera acumulada al 2010	Crédito inicial 2011	Vigente al 31/12/2011	Devengado al 31/12/2011	Ejecución Física acumulada al 2010	Programado o Vig. al 31/12/2011	Ejecutado 4º trim	Ejecutado al 31/12/2011
				25		Neuquén - Tramos Varios Rutas Nº 22 y Nº 40	11.175.000	4.101.000	8.625.192	8.625.191	19,77	16,59	9,90	44,85
				51		Rutas Nº 22 - Nº 40 -Nº 234 TFO Neuquén - Convenio 10	11.175.000	4.101.000	8.625.192	8.625.191	19,77	16,59	9,90	44,85
				26		Río Negro - Tramos Varios Rutas Nº 23 y Nº 250	24.772.000	5.640.000	16.242.460	16.242.458	18,78	14,86	19,25	63,71
				51		Rutas Nº 23 - Nº 250 TFO - Río Negro - Convenio 10	24.772.000	5.640.000	16.242.460	16.242.458	18,78	14,86	19,25	63,71
				27		Santa Cruz Tramos Varios Ruta Nº 3, Nº 40, Nº 228 y Nº 293	44.900.000	8.890.000	53.364.660	53.364.659	18,34	8,68	6,17	40,53
				51		Santa Cruz Tramos Varios Ruta Nº 3, Nº 40, Nº 228 y Nº 293	44.900.000	8.890.000	53.364.660	53.364.659	18,34	8,68	6,17	40,53
				28		Tierra del Fuego - Tramos Varios Ruta Nº 3 y Complementarias A	19.928.000	5.682.000	6.658.197	6.658.196	18,41	14,95	8,79	18,84
				51		Tierra del Fuego - Tramos Varios Ruta Nº 3 y Complementarias A	19.928.000	5.682.000	6.658.197	6.658.196	18,41	14,95	8,79	18,84
				30		Jujuy - Tramos Varios Rutas Nº 40, Nº 52 y Nº 66	12.445.000	2.592.000	4.963.118	4.963.116	28,73	11,74	8,15	54,50
				51		Rutas Nº 40 - Nº 52 - Nº 66 TFO Jujuy - Convenio 10 Tramos Varios	12.445.000	2.592.000	4.963.118	4.963.116	28,73	11,74	8,15	54,50
				32		Formosa - Tramos Varios Ruta Nº 81	8.921.000	4.405.000	1	0	11,00	17,62	0,00	0,00
				51		Ruta Nº 81 TFO Formosa - Convenio 8 Tramos Varios	8.921.000	4.405.000	1	0	11,00	17,62	0,00	0,00
				33		Convenio Gendarmería-Conservación Tramos Varios Ruta Nº 86	5.921.000	2.616.000	5.098.323	5.098.322	35,54	14,69	6,04	38,25
				51		Convenio Gendarmería-Conservación Tramos Varios Ruta Nº 86	5.921.000	2.616.000	5.098.323	5.098.322	35,54	14,69	6,04	38,25
				34		Transferencia de Funciones Operativas (TFO) Mendoza	4.895.000	100.000	1	0	97,96	2,04	0,00	0,00
				51		Transferencia de Funciones Operativas (TFO) Mendoza (Rutas Nº 40S - Nº 145) - Tramos Varios	4.895.000	100.000	1	0	97,96	2,04	0,00	0,00
				36		Chubut - Tramos Varios Rutas Nº 26 - Nº 260 - Nº 40		0	225.469	225.468	s/i	s/i	0,00	0,00
				51		Rutas Nº 26 - Nº 260 - Nº 40 Transferencia de Funciones Operativas (TFO) Chubut - Convenio 8 Tramos Varios		0	225.469	225.468	s/i	s/i	0,00	0,00
				37		La Rioja - Tramos Varios Rutas Nº 40 - Nº 76 - Nº 79	5.112.000	2.379.000	4.484.401	4.484.400	25,56	17,49	8,84	50,75
				51		La Rioja - Tramos Varios Rutas Nº 40 - Nº 76 - Nº 79	5.112.000	2.379.000	4.484.401	4.484.400	25,56	17,49	8,84	50,75

CUADRO C
INVERSION REAL DIRECTA: PROYECTOS DE INVERSION
 Al 31/12/2011

Jur	SAF	Pg	Sp	Py	Ob	Descripcion	Ejecución Financiera acumulada al 2010	Crédito inicial 2011	Vigente al 31/12/2011	Devengado al 31/12/2011	Ejecución Física acumulada al 2010	Programado o Vig. al 31/12/2011	Ejecutado 4º trim	Ejecutado al 31/12/2011
				38		Ruta Nº 89 TFO Chaco- Convenio Nº 2 Tramos Varios	7.090.000	3.956.000	5.515.150	5.515.149	21,40	26,27	22,93	57,06
						51 Ruta Nº 89 TFO Chaco- Convenio Nº 2 Tramos Varios	7.090.000	3.956.000	5.515.150	5.515.149	21,40	26,27	22,93	57,06
				39		Ruta Nº 9 - 38 Tramos Varios - TFO Convenio 6 Varias	2.950.000	50.000	1	0	98,33	1,67	0,00	0,00
						51 Ruta Nº 9 - 38 Tramos Varios - TFO Convenio 6 Varias	2.950.000	50.000	1	0	98,33	1,67	0,00	0,00
			4			Señalamiento								
				1		Señalamiento Horizontal Nacional	254.464.000	22.826.000	18.404.643	18.404.642	0,00	99,56	25,00	94,48
						51 Señalamiento Horizontal Nacional	254.464.000	22.826.000	18.404.643	18.404.642	0,00	99,56	25,00	94,48
				6		Señalética Turística en Rutas Nacionales-Señalamiento Vertical	0	2.938.000	11.376.228	11.376.226	0,00	12,50	23,29	73,00
						51 Señalética Turística en Rutas Nacionales-Señalamiento Vertical	0	2.938.000	11.376.228	11.376.226	0,00	12,50	23,29	73,00
				7		Señalamiento Horizontal Zona Litoral	0	3.801.000	31.985.196	31.985.195	14,02	3,55	10,23	33,52
						51 Señalamiento Horizontal Zona Litoral	0	3.801.000	31.985.196	31.985.195	14,02	3,55	10,23	33,52
				8		Señalamiento Horizontal Zona Norte	0	3.690.000	47.190.195	47.190.192	12,87	3,86	19,21	56,34
						51 Señalamiento Horizontal Zona Norte	0	3.690.000	47.190.195	47.190.192	12,87	3,86	19,21	56,34
				9		Señalamiento Horizontal Zona Centro	0	3.751.000	29.733.469	29.733.468	5,28	3,87	10,61	39,85
						51 Señalamiento Horizontal Zona Centro	0	3.751.000	29.733.469	29.733.468	5,28	3,87	10,61	39,85
				10		Señalamiento Horizontal Zona Sur	0	3.748.000	49.769.784	49.769.782	13,01	3,86	14,33	57,65
						51 Señalamiento Horizontal Zona Sur	0	3.748.000	49.769.784	49.769.782	13,01	3,86	14,33	57,65
			5			Obras de Emergencia								
				1		Obras de Emergencia Menores	66.400.000	10.387.000	38.029.902	37.948.352	0,00	9,03	25,00	63,36
						51 Obras de Emergencia Menores - Rutas Varias	66.400.000	10.387.000	38.029.902	37.948.352	0,00	9,03	25,00	63,36
				2		Obras en Puentes	24.956.000	3.559.000	21.955.585	21.745.583	0,00	7,74	25,00	61,49

CUADRO C
INVERSION REAL DIRECTA: PROYECTOS DE INVERSION
 Al 31/12/2011

Jur	SAF	Pg	Sp	Py	Ob	Descripcion	Ejecución Financiera acumulada al 2010	Crédito inicial 2011	Vigente al 31/12/2011	Devengado al 31/12/2011	Ejecución Física acumulada al 2010	Programado o Vig. al 31/12/2011	Ejecutado 4º trim	Ejecutado al 31/12/2011
						51 Obras en Puentes - Nacional - Rutas Varias	24.956.000	3.559.000	21.955.585	21.745.583	0,00	7,74	25,00	61,49
				3		Obras Emergencia - Nacional - BID	0	306.000	5.991	5.990	99,14	0,86	0,22	0,86
						51 Obras Emergencia - Nacional - Rutas Varias - BID	0	306.000	5.991	5.990	99,14	0,86	0,22	0,86
				4		Obras Menores de Seguridad Vial Nacional	10.840.000	5.415.000	18.322.975	18.322.973	0,00	27,08	25,00	70,70
						51 Obras Menores de Seguridad Vial Nacional - Rutas Varias	10.840.000	5.415.000	18.322.975	18.322.973	0,00	27,08	25,00	70,70
				6		Mantenimiento por Sistema Modular								
				1		Tinogasta - Límite con Chile	6.127.000	35.000	1	0	99,43	0,57	0,00	0,00
						51 Ruta N° 60 - Tinogasta - Límite con Chile	6.127.000	35.000	1	0	99,43	0,57	0,00	0,00
				3		Empalme Ruta Nacional N° 95 Límite con Santiago del Estero	9.655.000	100.000	1	0	98,96	1,04	0,00	0,00
						51 Empalme Ruta Nacional N° 95 Límite con Santiago del Estero	9.655.000	100.000	1	0	98,96	1,04	0,00	0,00
				4		Ruta N° 25 - Los Altares - Empalme Ruta Nacional N° 40 S y Tramo Pavimentado	9.921.000	100.000	1	0	99,00	1,00	0,00	0,00
						51 Ruta N° 25 - Los Altares - Empalme Ruta Nacional N° 40 S y Tramo Pavimentado	9.921.000	100.000	1	0	99,00	1,00	0,00	0,00
				5		Empalme Ruta Nacional N° 25-Empalme Ruta Provincial N° 56 (Río Senguer) y Tramo Pavimentado	9.342.000	100.000	1	0	98,93	1,07	0,00	0,00
						51 Empalme Ruta Nacional N° 25-Empalme Ruta Provincial N° 56 (Río Senguer) y Tramo Pavimentado	9.342.000	100.000	1	0	98,93	1,07	0,00	0,00
				6		Empalme Ruta Provincial N° 20-Empalme Ruta Nacional N° 40S (Río Mayo) y Empalme Ruta Provincial N° 56 (R.Senguer)	28.131.000	3.506.000	14.584.563	14.584.560	90,10	9,90	1,26	8,90
						51 Empalme Ruta Provincial N° 20-Empalme Ruta Nacional N° 40S (Río Mayo) y Empalme Ruta Provincial N° 56 (R.Senguer)	28.131.000	3.506.000	14.584.563	14.584.560	90,10	9,90	1,26	8,90
				8		Mantenimiento Ruta - Límite con San Juan - Gustavo Andrés - Provincia de Mendoza	28.394.000	1.154.000	15.600.321	15.600.319	93,99	3,17	0,61	5,91
						51 Mantenimiento Ruta - Límite con San Juan - Gustavo Andrés - Provincia de Mendoza	28.394.000	1.154.000	15.600.321	15.600.319	93,99	3,17	0,61	5,91
				9		Ruta Nacional N° 40 - Pareditas - Malargüe	16.985.000	100.000	1	0	99,41	0,59	0,00	0,00
						51 Ruta Nacional N° 40 - Pareditas - Malargüe - Km. 121,26 - Km. 350,90	16.985.000	100.000	1	0	99,41	0,59	0,00	0,00
				10		Ruta A007 - Avenida Blas Parera - Alto Nivel Ruta Nacional N° 11	9.849.000	50.000	1	0	99,49	0,51	0,00	0,00
						51 Ruta A007 - Avenida Blas Parera - Alto Nivel Ruta Nacional N° 11	9.849.000	50.000	1	0	99,49	0,51	0,00	0,00
				11		Ruta N° 16 - Límite con Chaco - Empalme Ruta Nacional N° 9 y N° 34	32.657.000	100.000	7.390.380	7.390.379	99,69	0,31	0,00	0,00

CUADRO C
INVERSION REAL DIRECTA: PROYECTOS DE INVERSION
 Al 31/12/2011

Jur	SAF	Pg	Sp	Py	Ob	Descripcion	Ejecución Financiera acumulada al 2010	Crédito inicial 2011	Vigente al 31/12/2011	Devengado al 31/12/2011	Ejecución Física acumulada al 2010	Programado o Vig. al 31/12/2011	Ejecutado 4º trim	Ejecutado al 31/12/2011
						51 Ruta N° 16 - Límite con Chaco - Empalme Ruta Nacional N° 9 y N° 34	32.657.000	100.000	7.390.380	7.390.379	99,69	0,31	0,00	0,00
				12		Rutas N° 34 y N° 81 - Empalme Ruta Nacional N° 50 - Límite con Bolivia - Pluma de Pato	7.792.000	100.000	1	0	98,72	1,28	0,00	0,00
				51		Rutas N° 34 y N° 81 - Empalme Ruta Nacional N° 50 - Límite con Bolivia - Pluma de Pato	7.792.000	100.000	1	0	98,72	1,28	0,00	0,00
				19		Ruta N° 3 - Empalme Ruta Provincial N° 4 - Empalme Ruta Provincial N° 6 - Km. 18 - Km. 61	0	3.470.000	1	0	0,00	17,35	0,00	0,00
				51		Ruta N° 3 - Empalme Ruta Provincial N° 4 - Empalme Ruta Provincial N° 6 - Km. 18 - Km. 61	0	3.470.000	1	0	0,00	17,35	0,00	0,00
				20		Ruta A001 - Acceso Sudeste	5.835.000	4.947.000	20.593.122	20.593.120	28,93	12,95	8,62	56,97
				51		Ruta A001 - Acceso Sudeste	5.835.000	4.947.000	20.593.122	20.593.120	28,93	12,95	8,62	56,97
				21		Ruta N° 12 - Acceso Aeropuerto General San Martín - Empalme Ruta Nacional N° 105 -1336 - 49	0	1.875.000	1	0	0,00	75,00	0,00	0,00
				51		Ruta N° 12 - Acceso Aeropuerto General San Martín - Empalme Ruta Nacional N° 105 -1336 - 49	0	1.875.000	1	0	0,00	75,00	0,00	0,00
				22		Ruta Nacional N° 40 - Seclantes - Empalme Ruta Nacional N° 41 - Km. 4.433 - Km. 4.594 - Provincia de Salta	16.519.000	6.108.000	8.021.287	8.021.285	69,11	24,02	4,53	21,70
				51		Ruta Nacional N° 40 - Seclantes - Empalme Ruta Nacional N° 41 - Km. 4.433 - Km. 4.594 - Provincia de Salta	16.519.000	6.108.000	8.021.287	8.021.285	69,11	24,02	4,53	21,70
				23		Rutas N° 51 y N° 40 - Campo Quijano - Límite con Chile - San Antonio de Los Cobres - Límite Jujuy - Provincia de Salta	30.228.000	9.588.000	18.904.402	18.904.400	72,52	24,08	0,01	27,38
				51		Rutas N° 51 y N° 40 - Campo Quijano - Límite con Chile - San Antonio de Los Cobres - Límite Jujuy - Provincia de Salta	30.228.000	9.588.000	18.904.402	18.904.400	72,52	24,08	0,01	27,38
				24		Ruta N° 25 - Los Altares - Empalme Ruta Nacional N° 40 (Tecka) - Km. 313 - Km. 528 - Provincia de Chubut	14.113.000	100.000	31.615	0	99,30	0,70	0,00	0,00
				51		Ruta N° 25 - Los Altares - Empalme Ruta Nacional N° 40 (Tecka) - Km. 313 - Km. 528 - Provincia de Chubut	14.113.000	100.000	31.615	0	99,30	0,70	0,00	0,00
				25		Ruta Nacional N° 40 - Empalme Ruta Nacional N° 25 - Empalme Ruta Provincial N° 56 - Km. 1556 - Provincia de Chubut	33.335.000	100.000	1.434.628	1.434.627	99,70	0,30	0,00	0,00
				51		Ruta Nacional N° 40 - Empalme Ruta Nacional N° 25 - Empalme Ruta Provincial N° 56 - Km. 1556 - Provincia de Chubut	33.335.000	100.000	1.434.628	1.434.627	99,70	0,30	0,00	0,00
				26		Ruta N° 26 - Empalme Ex Ruta Nacional N° 26 - Empalme Ruta Nacional N° 40 - Provincia de Chubut	18.702.000	1.859.000	1.940.710	1.940.710	90,96	9,04	0,00	0,00

CUADRO C
INVERSION REAL DIRECTA: PROYECTOS DE INVERSION
 Al 31/12/2011

Jur	SAF	Pg	Sp	Py	Ob	Descripcion	Ejecución Financiera acumulada al 2010	Crédito inicial 2011	Vigente al 31/12/2011	Devengado al 31/12/2011	Ejecución Física acumulada al 2010	Programado o Vig. al 31/12/2011	Ejecutado 4º trim	Ejecutado al 31/12/2011
						51 Ruta N° 26 - Empalme Ex Ruta Nacional N° 26 - Empalme Ruta Nacional N° 40 - Provincia de Chubut	18.702.000	1.859.000	1.940.710	1.940.710	90,96	9,04	0,00	0,00
					27	Obras de Mantenimiento, Vigilancia y Seguridad Integral Puentes Nuevo Pueyrredón y Avellaneda - Provincia de Buenos Aires	99.094.000	8.962.000	23.712.925	23.712.923	86,61	7,53	0,95	11,39
					51	Obras de Mantenimiento, Vigilancia y Seguridad Integral Puentes Nuevo Pueyrredón y Avellaneda - Provincia de Buenos Aires	99.094.000	8.962.000	23.712.925	23.712.923	86,61	7,53	0,95	11,39
					31	Ruta N° 9 - Villa Maria - Pilar	0	833.000	1	0 0,00	4,17	0,00	0,00	
					51	Ruta N° 9 - Villa Maria - Pilar	0	833.000	1	0 0,00	4,17	0,00	0,00	
					32	Ruta N° 81 - Las Lomitas - Límite con Salta	0	4.125.000	1	0 0,00	37,50	0,00	0,00	
					51	Ruta N° 81 - Las Lomitas - Límite con Salta	0	4.125.000	1	0 0,00	37,50	0,00	0,00	
					34	Ruta Nacional N° 40- N° 150 Límite con La Rioja-Huaco - San Roque - Arrequeintín	0	250.000	1	0 0,00	4,17	0,00	0,00	
					51	Ruta Nacional N° 40- N° 150 Límite con La Rioja-Huaco - San Roque - Arrequeintín	0	250.000	1	0 0,00	4,17	0,00	0,00	
					35	Puentes sobre Riachuelo: Nicolás Avellaneda y accesos y Nuevo Puente Pueyrredón y accesos	0	6.940.000	1	0 0,00	15,42	0,00	0,00	
					51	Puentes sobre Riachuelo: Nicolás Avellaneda y accesos y Nuevo Puente Pueyrredón y accesos	0	6.940.000	1	0 0,00	15,42	0,00	0,00	
					37	Empalme Ruta Nacional N° 60 - Belén / Empalme Ruta Nacional N° 40 - Tinogasta	0	3.470.000	1	0 0,00	17,35	0,00	0,00	
					51	Empalme Ruta Nacional N° 60 - Belén / Empalme Ruta Nacional N° 40 - Tinogasta	0	3.470.000	1	0 0,00	17,35	0,00	0,00	
					38	Ruta Nacional N° 60 Tinogasta - Límite con Chile	0	3.750.000	1	0 0,00	12,50	0,00	0,00	
					51	Ruta Nacional N° 60 Tinogasta - Límite con Chile	0	3.750.000	1	0 0,00	12,50	0,00	0,00	
					41	Ruta Nacional N° Pareditas - Malargüe	0	2.750.000	1	0 0,00	12,50	0,00	0,00	
					51	Ruta Nacional N° Pareditas - Malargüe	0	2.750.000	1	0 0,00	12,50	0,00	0,00	
					43	Ruta Nacional N° 40 - N° 51 San Antonio de los Cobres - Límite con Jujuy / Campo Quijano - Límite con Chile	0	833.000	1	0 0,00	4,17	0,00	0,00	
					51	Ruta Nacional N° 40 - N° 51 San Antonio de los Cobres - Límite con Jujuy / Campo Quijano - Límite con Chile	0	833.000	1	0 0,00	4,17	0,00	0,00	

CUADRO C
INVERSION REAL DIRECTA: PROYECTOS DE INVERSION
 Al 31/12/2011

Jur	SAF	Pg	Sp	Py	Ob	Descripcion	Ejecución Financiera acumulada al 2010	Crédito inicial 2011	Vigente al 31/12/2011	Devengado al 31/12/2011	Ejecución Física acumulada al 2010	Programado o Vig. al 31/12/2011	Ejecutado 4º trim	Ejecutado al 31/12/2011
					46	R.A007 Av. B. Parera-A. Nivel RNN°11 - A. Nivel RNN°11-Calle J/Garay	0	2.603.000	1	0 0,00	17,35	0,00	0,00	
					51	R.A007 Av. B. Parera-A. Nivel RNN°11 - A. Nivel RNN°11-Calle J/Garay	0	2.603.000	1	0 0,00	17,35	0,00	0,00	
					47	Ruta Nacional Nº 16 Empalme Ruta Nacional Nº 95 - Límite c/ Chaco y Salta	0	3.750.000	1	0 0,00	37,50	0,00	0,00	
					51	Ruta Nacional Nº 16 Empalme Ruta Nacional Nº 95 - Límite c/ Chaco y Salta	0	3.750.000	1	0 0,00	37,50	0,00	0,00	
					49	Mantenimiento 30 Puentes - Ruta Nacional Nº 34 y Nº 50	0	5.205.000	1	0 0,00	17,35	0,00	0,00	
					51	Mantenimiento 30 Puentes - Ruta Nacional Nº 34 y Nº 50	0	5.205.000	1	0 0,00	17,35	0,00	0,00	
					50	Ruta Nacional Nº 149 Tramo Barreal - Empalme Ruta Nacional	0	7.419.000	1	0 0,00	17,35	0,00	0,00	
					51	Ruta Nacional Nº 149 Tramo Barreal - Empalme Ruta Nacional	0	7.419.000	1	0 0,00	17,35	0,00	0,00	
					52	Ruta Nº 142, Ruta Nº 40 y Ruta Nº 7 - G.Andre - Empalme Ruta Nacional Nº 20 /Mendoza - Límite San Juan/ San Martín -	0	3.470.000	1	0 0,00	12,53	16,13	31,04	
					51	Ruta Nº 142, Ruta Nº 40 y Ruta Nº 7 - G.Andre - Empalme Ruta Nacional Nº 20 /Mendoza - Límite San Juan/ San Martín -	0	3.470.000	1	0 0,00	12,53	16,13	31,04	
					53	Ruta Nº 40 y Ruta Nº 260 Empalme Ruta Provincial Nº22 - Límite con Chubut/Santa Cruz / Empalme Ruta Nacional Nº40 -	0	3.980.000	1	0 0,00	19,90	0,00	0,00	
					51	Ruta Nº 40 y Ruta Nº 260 Empalme Ruta Provincial Nº22 - Límite con Chubut/Santa Cruz / Empalme Ruta Nacional Nº40 -	0	3.980.000	1	0 0,00	19,90	0,00	0,00	
					54	Ruta Nº 86 Posta Cambio Zalazar - Misión San Martín km. 1608 - km. 1850	0	4.500.000	1	0 0,00	37,50	0,00	0,00	
					51	Ruta Nº 86 Posta Cambio Zalazar - Misión San Martín km. 1608 - km. 1850	0	4.500.000	1	0 0,00	37,50	0,00	0,00	
					55	Ruta Nacional Nº 40 - Ruta Nacional Nº A014 -20 Límite con Mendoza - Avenida Circunvalacion de San Juan / Acceso a Sant	0	3.470.000	4.930.473	4.930.471	0,00	8,04	0,00	0,00
					51	Ruta Nacional Nº 40 - Ruta Nacional Nº A014 -20 Límite con Mendoza - Avenida Circunvalacion de San Juan / Acceso a Sant	0	3.470.000	4.930.473	4.930.471	0,00	8,04	0,00	0,00
					56	Ruta Nacional Nº 152 El Carancho - Casa de Piedra	0	3.750.000	1	0 0,00	12,50	0,00	0,00	
					51	Ruta Nacional Nº 152 El Carancho - Casa de Piedra	0	3.750.000	1	0 0,00	12,50	0,00	0,00	

CUADRO C
INVERSION REAL DIRECTA: PROYECTOS DE INVERSION
 Al 31/12/2011

Jur	SAF	Pg	Sp	Py	Ob	Descripcion	Ejecución Financiera acumulada al 2010	Crédito inicial 2011	Vigente al 31/12/2011	Devengado al 31/12/2011	Ejecución Física acumulada al 2010	Programado o Vig. al 31/12/2011	Ejecutado 4º trim	Ejecutado al 31/12/2011
				7		Obras de Seguridad Vial								
					1	Ruta 11 - Corredor 1 (200 Km)	0	348.000	2	0 0,00	2,32	0,00	0,00	
					51	Ruta 11 - Corredor 1 (200 Km)	0	348.000	2	0 0,00	2,32	0,00	0,00	
					2	Ruta N° 35 - Corredor 2 (200 Km)	0	348.000	2	0 0,00	2,32	0,00	0,00	
					51	Ruta N° 35 - Corredor 2 (200 Km)	0	348.000	2	0 0,00	2,32	0,00	0,00	
					4	Ruta 14 - Corredor 4 (30 km)	0	255.000	2	0 0,00	2,32	0,00	0,00	
					51	Ruta 14 - Corredor 4 (30 km)	0	255.000	2	0 0,00	2,32	0,00	0,00	
					5	Obras de Seguridad Vial Grupo I Pcia de Buenos Aires	0	5.300.000	1	0 0,00	96,36	0,00	0,00	
					53	Ruta 3 - Acceso a Carhue (I) y Espartillador (D)	0	2.300.000	1	0 0,00	95,83	0,00	0,00	
					54	Ruta 3 - Acceso a 30 de Agosto	0	3.000.000	0	0 0,00	96,77	0,00	0,00	
					6	Obras de Seguridad Vial Grupo II - Pcia Entre Ríos	15.545.000	1.600.000	1	0 88,10	9,07	0,00	0,00	
					53	Ruta N° 127 - Readeacuación Intersección con Ruta Provincial N° 6 - Ruta Provincial N° 2 y accesos - Provincia de Entre Ríos	15.545.000	100.000	1	0 99,36	0,64	0,00	0,00	
					55	Ruta 127 - Cruce Urbano en San Jaime de la Frontera	0	1.500.000	0	0 0,00	75,00	0,00	0,00	
					7	Obras de Seguridad Vial Grupo III - Pcia. Río Negro	0	8.360.000	23.238.960	23.238.959	15,46	33,95	0,00	37,85
					51	Iluminación Cruce RN 251	0	7.106.000	21.984.960	23.238.959	16,29	30,41	0,00	38,79
					52	Ruta 3 Trat de Circulación Nocturna (Ex Iluminacion)	0	1.254.000	1.254.000	0 0,00	100,00	0,00	0,00	
					8	Obras de Seguridad Vial Gr IV Pcia Neuquén	0	600.000	1	0 0,00	85,71	0,00	0,00	
					52	R 237 - Piedra del Águila P I 1444.38 Travesía Urbana	0	600.000	1	0 0,00	85,71	0,00	0,00	
					9	Obras de Seguridad Vial G V - Prov Chaco- Santa Fe	27.053.000	9.325.000	5.512.909	5.512.907	69,96	23,30	2,67	2,75
					51	R 95- Acc Sur y Norte a Villa Ángela Chaco Prog. Inc. 101	18.296.000	100.000	1.845.662	5.512.907	88,62	0,46	7,59	7,72
					52	R 95- Acc a Saenz Peña Chaco Prog. Inc 1112.88	0	4.025.000	1.519.245	0 0,00	97,58	0,00	0,00	
					53	R 95- Emp RP 6 Prog. Inc. 1054.60	1.790.000	100.000	74.001	0 94,41	5,59	0,00	0,00	
					54	Ruta 98- Km 155.79 Km 155.87	6.967.000	100.000	74.000	0 98,56	1,44	0,00	0,00	
					55	R 14- Intersec RN 95 y RP 2	0	2.000.000	2.000.000	0 0,00	95,24	0,00	0,00	

CUADRO C
INVERSION REAL DIRECTA: PROYECTOS DE INVERSION
 Al 31/12/2011

Jur	SAF	Pg	Sp	Py	Ob	Descripcion	Ejecución Financiera acumulada al 2010	Crédito inicial 2011	Vigente al 31/12/2011	Devengado al 31/12/2011	Ejecución Física acumulada al 2010	Programado o Vig. al 31/12/2011	Ejecutado 4º trim	Ejecutado al 31/12/2011
						58 R11- Inters. RN 81 Prog Inic 1184 Intersección e Iluminación	0	3.000.000	1	0 0,00	96,77	0,00	0,00	
				10		Obras de Seguridad Vial G VI	15.925.000	2.218.000	24.037	24.034 78,89	11,06	0,00	0,00	
						51 R 89- Emp RP 116- Inter en T Sucesiva en E	0	2.018.000	24.035	0 0,00	50,01	0,00	0,00	
						52 Ruta 20 Inters RN 79 -Inters RN 20 RN 79	3.993.000	100.000	1	0 97,56	2,44	0,00	0,00	
						53 Ruta 60-Emp RN 9- Deán Funes- Alto Nivel Emp. Ru	11.932.000	100.000	1	24.034 99,16	0,84	0,00	0,00	
				11		R 40 inters R 7 Luján de Cuyo-Secc I inters 7 - inters 60	9.447.000	100.000	1.073.437	1.073.435 98,95	1,05	0,00	0,00	
						51 R 40 inters R 7 Luján de Cuyo-Secc I inters 7 - inters 60	9.447.000	100.000	1.073.437	1.073.435 98,95	1,05	0,00	0,00	
				12		R 40 inters R 7 Luján de Cuyo-Secc II inters 60 - inters 2	0	3.900.000	1	0 0,00	97,50	0,00	0,00	
						51 R 40 inters R 7 Luján de Cuyo-Secc II inters 60 - inters 2	0	3.900.000	1	0 0,00	97,50	0,00	0,00	
				13		Ruta Nº 14 - Ruta Provincial Nº 40 - Gobernador Virasoro	0	3.239.000	1	0 0,00	46,27	0,00	0,00	
						51 Ruta Nº 14 - Ruta Provincial Nº 40 - Gobernador Virasoro	0	3.239.000	1	0 0,00	46,27	0,00	0,00	
				14		R.33 - NAPOSTA - TORQUIST	0	2.500.000	1	0 0,00	96,15	0,00	0,00	
						51 R.33 - NAPOSTA - TORQUIST	0	2.500.000	1	0 0,00	96,15	0,00	0,00	
				15		R.33 - COCHENLEOFU CHICO - PIGÜE	0	2.500.000	1	0 0,00	96,15	0,00	0,00	
						51 R.33 - COCHENLEOFU CHICO - PIGÜE	0	2.500.000	1	0 0,00	96,15	0,00	0,00	
				17		Ruta Nº 12 - Cerrito - Empalme Ruta Provincial Nº7	0	2.500.000	1	0 0,00	96,15	0,00	0,00	
						51 Ruta Nº 12 - Cerrito - Empalme Ruta Provincial Nº7	0	2.500.000	1	0 0,00	96,15	0,00	0,00	
				20		Ruta Nº 22 - Empalme Ruta Provincial Nº 406 - Choele Choel	0	3.000.000	1	0 0,00	96,77	0,00	0,00	
						51 Ruta Nº 22 - Empalme Ruta Provincial Nº 406 - Choele Choel	0	3.000.000	1	0 0,00	96,77	0,00	0,00	
				21		R.234 - LA RINCONADA - SAN MARTIN DE LOS ANDES	332.000	1.658.000	1.889.201	1.889.200 55,10	44,90	0,00	44,90	
						51 R.234 - LA RINCONADA - SAN MARTIN DE LOS ANDES	332.000	1.658.000	1.889.201	1.889.200 55,10	44,90	0,00	44,90	

CUADRO C
INVERSION REAL DIRECTA: PROYECTOS DE INVERSION
 Al 31/12/2011

Jur	SAF	Pg	Sp	Py	Ob	Descripcion	Ejecución Financiera acumulada al 2010	Crédito inicial 2011	Vigente al 31/12/2011	Devengado al 31/12/2011	Ejecución Física acumulada al 2010	Programado o Vig. al 31/12/2011	Ejecutado 4º trim	Ejecutado al 31/12/2011
					26	R.34 - TRAVESÍA URBANA POR LUGONES	1.393.000	108.000	1	0 92,29	7,71	0,00	0,00	
					51	R.34 - TRAVESÍA URBANA POR LUGONES	1.393.000	108.000	1	0 92,29	7,71	0,00	0,00	
					27	R.34 - TRAVESÍA URBANA POR HERRERA	0	3.000.000	1	0 0,00	96,77	0,00	0,00	
					51	R.34 - TRAVESÍA URBANA POR HERRERA	0	3.000.000	1	0 0,00	96,77	0,00	0,00	
					28	R.34 - TRAVESÍA URBANA POR TABOADA	0	1.772.000	2	0 0,00	100,00	0,00	0,00	
					51	R.34 - TRAVESÍA URBANA POR TABOADA	0	1.772.000	2	0 0,00	100,00	0,00	0,00	
					29	Ruta Nº 34 - Empalme Ruta Provincial Nº 5 - Pozo Hondo	0	1.388.000	2	0 0,00	55,52	0,00	0,00	
					51	Ruta Nº 34 - Empalme Ruta Provincial Nº 5 - Pozo Hondo	0	1.388.000	2	0 0,00	55,52	0,00	0,00	
					30	R.89 - LTE. CON CHACO/QUIMILÍ	0	2.500.000	1	0 0,00	96,15	0,00	0,00	
					51	R.89 - LTE. CON CHACO/QUIMILÍ	0	2.500.000	1	0 0,00	96,15	0,00	0,00	
					31	R.38 - VILLA DESOTO - RIO PICHANAS	0	2.500.000	1	0 0,00	96,15	0,00	0,00	
					51	R.38 - VILLA DESOTO - RIO PICHANAS	0	2.500.000	1	0 0,00	96,15	0,00	0,00	
					32	Ruta Nº 9 - Empalme Ruta Nacional A008 - Empalme Ruta Nacional A012	0	800.000	1	0 0,00	88,89	0,00	0,00	
					51	Ruta Nº 9 - Empalme Ruta Nacional A008 - Empalme Ruta Nacional A012	0	800.000	1	0 0,00	88,89	0,00	0,00	
					33	Ruta Nº 38 - Empalme Ruta Provincial Nº 27 - Límite Tucumán	0	2.500.000	1	0 0,00	96,15	0,00	0,00	
					51	Ruta Nº 38 - Empalme Ruta Provincial Nº 27 - Límite Tucumán	0	2.500.000	1	0 0,00	96,15	0,00	0,00	
					34	R.40 - PASO POR LONDRES	0	9.940.000	1	0 0,00	49,70	0,00	0,00	
					51	R.40 - PASO POR LONDRES	0	9.940.000	1	0 0,00	49,70	0,00	0,00	
					35	R.40 - PASO POR BELEN	0	9.940.000	1	0 0,00	49,70	0,00	0,00	
					51	R.40 - PASO POR BELEN	0	9.940.000	1	0 0,00	49,70	0,00	0,00	

CUADRO C
INVERSION REAL DIRECTA: PROYECTOS DE INVERSION
 Al 31/12/2011

Jur	SAF	Pg	Sp	Py	Ob	Descripcion	Ejecución Financiera acumulada al 2010	Crédito inicial 2011	Vigente al 31/12/2011	Devengado al 31/12/2011	Ejecución Física acumulada al 2010	Programado o Vig. al 31/12/2011	Ejecutado 4º trim	Ejecutado al 31/12/2011
				36		R.40 - PASO POR COPACABANA	0	9.940.000	1	0 0,00	49,70	0,00	0,00	
					51	R.40 - PASO POR COPACABANA	0	9.940.000	1	0 0,00	49,70	0,00	0,00	
				37		R.40 PASO POR LA PUNTILLA	0	9.940.000	1	0 0,00	49,70	0,00	0,00	
					51	R.40 PASO POR LA PUNTILLA	0	9.940.000	1	0 0,00	49,70	0,00	0,00	
				38		R.95 - INTERSECCION C/ ACCESO NORTE A VA. ANGELA	8.891.000	56.000	2	0 99,03	0,63	0,00	0,00	
					51	R.95 - INTERSECCION C/ ACCESO NORTE A VA. ANGELA	8.891.000	56.000	2	0 99,03	0,63	0,00	0,00	
				39		R.14 - TRAVESIA POR SALTO ENCANTADO	949.000	102.000	1	0 89,27	10,73	0,00	0,00	
					51	R.14 - TRAVESIA POR SALTO ENCANTADO	949.000	102.000	1	0 89,27	10,73	0,00	0,00	
				40		R.14 - INTERSECCION CRUSE KARAVIN	0	3.470.000	1	0 0,00	34,70	0,00	0,00	
					51	R.14 - INTERSECCION CRUSE KARAVIN	0	3.470.000	1	0 0,00	34,70	0,00	0,00	
				41		R.9-34 - PASO POR METAN	0	7.706.000	1.824.898	1.824.897 0,00	34,70	8,36	21,00	
					51	R.9-34 - PASO POR METAN	0	7.706.000	1.824.898	1.824.897 0,00	34,70	8,36	21,00	
				42		Ruta Nº 60 - Empalme Ruta Nacional Nº 9 - Límite Catamarca	10.858.000	100.000	289.170	289.168 99,09	0,91	0,00	0,00	
					51	Ruta Nº 60 - Empalme Ruta Nacional Nº 9 - Límite Catamarca	10.858.000	100.000	289.170	289.168 99,09	0,91	0,00	0,00	
				43		R.38 - CHAÑAR - PTA.DE LOS LLANOS	0	2.500.000	1	0 0,00	96,15	0,00	0,00	
					51	R.38 - CHAÑAR - PTA.DE LOS LLANOS	0	2.500.000	1	0 0,00	96,15	0,00	0,00	
				44		Runta Nº 38 - Punta de los Llanos - Empalme Ruta Nacional Nº 74	0	5.000.000	1	0 0,00	98,04	0,00	0,00	
					51	Runta Nº 38 - Punta de los Llanos - Empalme Ruta Nacional Nº 74	0	5.000.000	1	0 0,00	98,04	0,00	0,00	
				45		R.76 -VILLA UNION - VILLA S. J. DE VINCHINA	0	2.500.000	0	0 0,00	96,15	0,00	0,00	
					51	R.76 -VILLA UNION - VILLA S. J. DE VINCHINA	0	2.500.000	0	0 0,00	96,15	0,00	0,00	
				46		R.77 - D. TELLO - MILAGRO	0	2.500.000	1	0 0,00	96,15	0,00	0,00	

CUADRO C
INVERSION REAL DIRECTA: PROYECTOS DE INVERSION
 Al 31/12/2011

Jur	SAF	Pg	Sp	Py	Ob	Descripcion	Ejecución Financiera acumulada al 2010	Crédito inicial 2011	Vigente al 31/12/2011	Devengado al 31/12/2011	Ejecución Física acumulada al 2010	Programado o Vig. al 31/12/2011	Ejecutado 4º trim	Ejecutado al 31/12/2011
						51 R.77 - D. TELLO - MILAGRO	0	2.500.000	1	0 0,00	96,15	0,00	0,00	
				47		R.79 - OLTA - CHAMICAL	0	2.500.000	1	0 0,00	96,15	0,00	0,00	
						51 R.79 - OLTA - CHAMICAL	0	2.500.000	1	0 0,00	96,15	0,00	0,00	
				48		R.9 - TRAVESIA URBANA POR FUNES	0	3.470.000	1	0 0,00	34,70	0,00	0,00	
						51 R.9 - TRAVESIA URBANA POR FUNES	0	3.470.000	1	0 0,00	34,70	0,00	0,00	
				49		RN11 ILUMINACION PASO POR LA CIUDAD DE CLORINDA	0	1.688.000	1	0 0,00	37,51	0,00	0,00	
						51 R11 ILUMINACION PASO POR LA CIUDAD DE CLORINDA FORMOSA	0	1.688.000	1	0 0,00	37,51	0,00	0,00	
				50		Ruta Nacional Nº 9 - Mejoramiento de Accesos y Circulación V	0	750.000	1	0 0,00	37,50	0,00	0,00	
						51 Ruta Nacional Nº 9 - Mejoramiento de Accesos y Circulación V	0	750.000	1	0 0,00	37,50	0,00	0,00	
				51		Ruta Nacional Nº 9 Río León-Empalme Ruta Nacional Nº 52	0	350.000	1	0 0,00	77,78	0,00	0,00	
						51 Ruta Nacional Nº 9 Río León-Empalme Ruta Nacional Nº 52	0	350.000	1	0 0,00	77,78	0,00	0,00	
				52		Ruta Nacional Nº 9 Límite Salta/Jujuy - El Carmen	307.000	2.152.000	2.316.585	2.316.584 23,88	76,12	0,00	76,12	
						51 Ruta Nacional Nº 9 Límite Salta/Jujuy - El Carmen	307.000	2.152.000	2.316.585	2.316.584 23,88	76,12	0,00	76,12	
				53		Ruta Nacional Nº 9 San Salvador de Jujuy - Río León	0	1.800.000	1	0 0,00	94,74	0,00	0,00	
						51 Ruta Nacional Nº 9 San Salvador de Jujuy - Río León	0	1.800.000	1	0 0,00	94,74	0,00	0,00	
				55		Ruta Nacional Nº 9-66 San Salvador de Jujuy - Río León y RN Nº 9 - El Cuartadero	0	3.375.000	1	0 0,00	75,00	0,00	0,00	
						51 Ruta Nacional Nº 9-66 San Salvador de Jujuy - Río León y RN Nº 9 - El Cuartadero	0	3.375.000	1	0 0,00	75,00	0,00	0,00	
				56		Ruta Nacional Nº 153 - Empalme Ruta Nacional Nº 143 V - Lim	0	4.627.000	1	0 0,00	46,27	0,00	0,00	
						51 Ruta Nacional Nº 153 - Empalme Ruta Nacional Nº 143 V - Lim	0	4.627.000	1	0 0,00	46,27	0,00	0,00	

CUADRO C
INVERSION REAL DIRECTA: PROYECTOS DE INVERSION
 Al 31/12/2011

Jur	SAF	Pg	Sp	Py	Ob	Descripcion	Ejecución Financiera acumulada al 2010	Crédito inicial 2011	Vigente al 31/12/2011	Devengado al 31/12/2011	Ejecución Física acumulada al 2010	Programado o Vig. al 31/12/2011	Ejecutado 4º trim	Ejecutado al 31/12/2011
					57	Ruta Nacional Nº 35, Empalme Ruta Provincial Nº 10 - Empal	0	9.174.000	1	0 0,00	42,28	0,00	0,00	
					51	Ruta Nacional Nº 35, Empalme Ruta Provincial Nº 10 - Empal	0	9.174.000	1	0 0,00	42,28	0,00	0,00	
					58	Ruta Nacional Nº 35, Tramo Eduardo Castex - Limite con Cord	0	6.015.000	1	0 0,00	46,27	0,00	0,00	
					51	Ruta Nacional Nº 35, Tramo Eduardo Castex - Limite con Cord	0	6.015.000	1	0 0,00	46,27	0,00	0,00	
					59	Ruta Nacional Nº 152 - Empalme Ruta Nacional Nº 35 - El Car	0	7.634.000	1	0 0,00	34,70	0,00	0,00	
					51	Ruta Nacional Nº 152 - Empalme Ruta Nacional Nº 35 - El Car	0	7.634.000	1	0 0,00	34,70	0,00	0,00	
					60	Ruta Nacional Nº 146, Acceso a Villa de la Quebracha - Inte	0	4.580.000	1	0 0,00	41,64	0,00	0,00	
					51	Ruta Nacional Nº 146, Acceso a Villa de la Quebracha - Inte	0	4.580.000	1	0 0,00	41,64	0,00	0,00	
					61	Ruta Nº 9-Empalme Ruta Nacional Nº 52 - Tilcara - Río Purmamarca; km 1752,41	0	5.205.000	1	0 0,00	34,70	0,00	0,00	
					51	Ruta Nº 9-Empalme Ruta Nacional Nº 52 - Tilcara - Río Purmamarca; km 1752,41	0	5.205.000	1	0 0,00	34,70	0,00	0,00	
					62	Ruta Nº 66 - Empalme Ruta Nacional Nº 9 - Ruta Nacional Nº 34, San Salvador de Jujuy - Palpalá	0	6.246.000	1	0 0,00	34,70	0,00	0,00	
					51	Ruta Nº 66 - Empalme Ruta Nacional Nº 9 - Ruta Nacional Nº 34, San Salvador de Jujuy - Palpalá	0	6.246.000	1	0 0,00	34,70	0,00	0,00	
					63	Ruta Nº 9 - Tilcara - Humahuaca, Río Yacoraite; km. 1796	0	4.280.000	1	0 0,00	23,14	0,00	0,00	
					51	Ruta Nº 9 - Tilcara - Humahuaca, Río Yacoraite; km. 1796	0	4.280.000	1	0 0,00	23,14	0,00	0,00	
					64	Ruta Nº 35 - Rotonda Norte de Acceso a Santa Rosa - Empalme Ruta Provincial Nº 10 - km. 328,93 - km. 370,75	0	10.445.000	1	0 0,00	34,70	0,00	0,00	
					51	Ruta Nº 35 - Rotonda Norte de Acceso a Santa Rosa - Empalme Ruta Provincial Nº 10 - km. 328,93 - km. 370,75	0	10.445.000	1	0 0,00	34,70	0,00	0,00	
					65	Ruta Nº 14 - Empalme Ruta Provincial Nº 17- Empalme Ruta Nacional Nº 101 (Límite con Brasil) km. 1.116,63 - km.1.127,42	0	9.751.000	1	0 0,00	34,70	0,00	0,00	
					51	Ruta Nº 14 - Empalme Ruta Provincial Nº 17- Empalme Ruta Nacional Nº 101 (Límite con Brasil) km. 1.116,63 - km.1.127,42	0	9.751.000	1	0 0,00	34,70	0,00	0,00	

CUADRO C
INVERSION REAL DIRECTA: PROYECTOS DE INVERSION
 Al 31/12/2011

Jur	SAF	Pg	Sp	Py	Ob	Descripcion	Ejecución Financiera acumulada al 2010	Crédito inicial 2011	Vigente al 31/12/2011	Devengado al 31/12/2011	Ejecución Física acumulada al 2010	Programado o Vig. al 31/12/2011	Ejecutado 4º trim	Ejecutado al 31/12/2011
				66		Ruta Nacional Nº 11 Resistencia - Límite Con Formosa Acceso a Colonia Benítez - Margarita Belén - La Leonesa y Empalme R	0	8.080.000	2	0 0,00	41,65	0,00	0,00	
					51	Ruta Nacional Nº 11 Resistencia - Límite Con Formosa Acceso a Colonia Benítez - Margarita Belén - La Leonesa y Empalme R	0	8.080.000	2	0 0,00	41,65	0,00	0,00	
				67		Ruta Nacional Nº 34 Fernandez - La Banda Sección I Fernandez - Beltrán	0	1.749.000	2	0 0,00	49,97	0,00	0,00	
					51	Ruta Nacional Nº 34 Fernandez - La Banda Sección I Fernandez - Beltrán	0	1.749.000	2	0 0,00	49,97	0,00	0,00	
				68		Ruta Nacional Nº 34 Fernandez - La Banda Sección II Fernandez - Beltrán	0	1.611.000	2	0 0,00	55,55	0,00	0,00	
					51	Ruta Nacional Nº 34 Fernandez - La Banda Sección II Fernandez - Beltrán	0	1.611.000	2	0 0,00	55,55	0,00	0,00	
				99		Obras menores de Seguridad Vial	32.843.000	44.672.000	9.469.665	7.954.669 0,00	44,67	25,00	60,97	
					51	Obras menores de Seguridad Vial	32.843.000	44.672.000	9.469.665	7.954.669 0,00	44,67	25,00	60,97	
8						Obras de Conservación Mejorativas								
				1		Rutas Varias - Obras menores de Conservación Mejorativa	65.516.000	59.000.000	256.660.707	251.162.846 27,88	19,15	25,00	69,44	
					51	Rutas Varias - Obras menores de Conservación Mejorativa	65.516.000	59.000.000	256.660.707	251.162.846 27,88	19,15	25,00	69,44	
				2		Ruta Nacional Nº 7 - San Martin - Mendoza - Km. 999 - Km. 1016	4.730.000	1.023.000	1	0 82,22	17,78	0,00	0,00	
					51	Ruta Nacional Nº 7 - San Martin - Mendoza - Km. 999 - Km. 1016	4.730.000	1.023.000	1	0 82,22	17,78	0,00	0,00	
				3		Ruta Nacional Nº 7 - San Martin - Mendoza - Km. 1016 - Km. 1036	0	4.036.000	1	0 0,00	25,87	0,00	0,00	
					51	Ruta Nacional Nº 7 - San Martin - Mendoza - Km. 1016 - Km. 1036	0	4.036.000	1	0 0,00	25,87	0,00	0,00	
				4		Ruta Nacional Nº 148 - Límite con San Luis - Empalme Ruta Provincial Nº14	17.595.000	12.262.000	13.916.792	13.824.090 26,42	28,18	0,00	14,38	
					51	Ruta Nacional Nº 148 - Límite con San Luis - Empalme Ruta Provincial Nº14	17.595.000	12.262.000	13.916.792	13.824.090 26,42	28,18	0,00	14,38	
				5		Ruta Nacional Nº 52 - Empalme Ex Ruta Nacional Nº 40 - Susques - Km. 62,68 - Km. 72,55	0	4.280.000	1	0 0,00	28,53	0,00	0,00	

CUADRO C
INVERSION REAL DIRECTA: PROYECTOS DE INVERSION
 Al 31/12/2011

Jur	SAF	Pg	Sp	Py	Ob	Descripcion	Ejecución Financiera acumulada al 2010	Crédito inicial 2011	Vigente al 31/12/2011	Devengado al 31/12/2011	Ejecución Física acumulada al 2010	Programado o Vig. al 31/12/2011	Ejecutado 4º trim	Ejecutado al 31/12/2011
						51 Ruta Nacional Nº 52 - Empalme Ex Ruta Nacional Nº 40 - Susques - Km. 62,68 - Km. 72,55	0	4.280.000	1	0 0,00	28,53	0,00	0,00	
				7		Ruta Nacional Nº 154 - Empalme Ruta Nacional Nº 35 - km 111	0	9.726.000	2.890.663	2.890.661	0,00	56,85	29,63	44,69
					51	Ruta Nacional Nº 154 - Empalme Ruta Nacional Nº 35 - km 111	0	9.726.000	2.890.663	2.890.661	0,00	56,85	29,63	44,69
				8		Ruta Nacional Nº 154 - km 111 - Empalme Ruta Nacional Nº 22	0	4.981.000	1	0 0,00	29,30	0,00	0,00	
					51	Ruta Nacional Nº 154 - km 111 - Empalme Ruta Nacional Nº 22	0	4.981.000	1	0 0,00	29,30	0,00	0,00	
				9		Ruta Nacional Nº 152 -Empalme Ruta Provincial Nº 106 - Casa de Piedra	1.678.000	5.769.000	13.544.294	13.544.293	21,85	38,18	0,00	65,06
					51	Ruta Nacional Nº 152 -Empalme Ruta Provincial Nº 106 - Casa de Piedra	1.678.000	5.769.000	13.544.294	13.544.293	21,85	38,18	0,00	65,06
				10		Ruta Nacional Nº 143 - Empalme Ruta Provincial Nº 19 - Acceso a Limay Mahuida	0	8.608.000	1	0 0,00	56,82	0,00	0,00	
					51	Ruta Nacional Nº 143 - Empalme Ruta Provincial Nº 19 - Acceso a Limay Mahuida	0	8.608.000	1	0 0,00	56,82	0,00	0,00	
				11		Ruta Nº A013 - Empalme Ruta Nacional Nº 3 - Empalme Ex Ruta Nacional Nº 3	0	3.745.000	1	0 0,00	22,31	0,00	0,00	
					51	Ruta Nº A013 - Empalme Ruta Nacional Nº 3 - Empalme Ex Ruta Nacional Nº 3	0	3.745.000	1	0 0,00	22,31	0,00	0,00	
				12		Ruta Nacional Nº 150 - Empalme Ruta Nacional Nº 38 - Empalme Ruta Nacional Nº 76	0	7.355.000	1	0 0,00	98,66	0,00	0,00	
					51	Ruta Nacional Nº 150 - Empalme Ruta Nacional Nº 38 - Empalme Ruta Nacional Nº 76	0	7.355.000	1	0 0,00	98,66	0,00	0,00	
				14		Ruta Nacional Nº 89 - Límite con Chaco - Quimili - Km. 311,49 - Km. 386	0	2.474.000	1	0 0,00	34,70	0,00	0,00	
					51	Ruta Nacional Nº 89 - Límite con Chaco - Quimili - Km. 311,49 - Km. 386	0	2.474.000	1	0 0,00	34,70	0,00	0,00	
				17		Ruta Nacional Nº 226 - Pehuajó - General Villegas	0	3.706.000	1	0 0,00	37,06	0,00	0,00	
					51	Ruta Nacional Nº 226 - Pehuajó - General Villegas	0	3.706.000	1	0 0,00	37,06	0,00	0,00	
				18		Ruta Nacional Nº 81, Sección Las Lomitas - Laguna Yema	0	12.723.000	1	0 0,00	28,27	0,00	0,00	
					51	Ruta Nacional Nº 81, Sección Las Lomitas - Laguna Yema	0	12.723.000	1	0 0,00	28,27	0,00	0,00	

CUADRO C
INVERSION REAL DIRECTA: PROYECTOS DE INVERSION
 Al 31/12/2011

Jur	SAF	Pg	Sp	Py	Ob	Descripcion	Ejecución Financiera acumulada al 2010	Crédito inicial 2011	Vigente al 31/12/2011	Devengado al 31/12/2011	Ejecución Física acumulada al 2010	Programado o Vig. al 31/12/2011	Ejecutado 4º trim	Ejecutado al 31/12/2011
				19		Ruta Nacional Nº 81, Sección Laguna Yema - Ingeniero Juárez	0	9.359.000	1	0 0,00	26,74	0,00	0,00	
				51		Ruta Nacional Nº 81, Sección Laguna Yema - Ingeniero Juárez	0	9.359.000	1	0 0,00	26,74	0,00	0,00	
				20		Ruta Nacional Nº 81, Sección Ingeniero Juárez - Límite con	0	12.145.000	1	0 0,00	34,70	0,00	0,00	
				51		Ruta Nacional Nº 81, Sección Ingeniero Juárez - Límite con	0	12.145.000	1	0 0,00	34,70	0,00	0,00	
				21		Ruta Nacional Nº 95 - Empalme Ruta Nacional Nº 81 - Empalme Ruta Nacional Nº 86	0	6.246.000	1	0 0,00	41,64	0,00	0,00	
				51		Ruta Nacional Nº 95 - Empalme Ruta Nacional Nº 81 - Empalme Ruta Nacional Nº 86	0	6.246.000	1	0 0,00	41,64	0,00	0,00	
				22		Ruta Nacional Nº 9, Tramo Yala - Empalme Ruta Nacional Nº 5	0	8.328.000	1	0 0,00	46,27	0,00	0,00	
				51		Ruta Nacional Nº 9, Tramo Yala - Empalme Ruta Nacional Nº 5	0	8.328.000	1	0 0,00	46,27	0,00	0,00	
				24		Ruta Nacional Nº 9, Tramo Yala - Empalme Ruta Nacional Nº 5	0	3.644.000	1	0 0,00	17,35	0,00	0,00	
				51		Ruta Nacional Nº 9, Tramo Yala - Empalme Ruta Nacional Nº 5	0	3.644.000	1	0 0,00	17,35	0,00	0,00	
				25		Ruta Nacional Nº 52 - Empalme Ruta Nacional Nº 9 - Empalme	0	3.000.000	1	0 0,00	8,33	0,00	0,00	
				51		Ruta Nacional Nº 52 - Empalme Ruta Nacional Nº 9 - Empalme	0	3.000.000	1	0 0,00	8,33	0,00	0,00	
				26		Ruta Nacional Nº 52, Tramo Susques - Empalme Ruta Provincia	0	1.850.000	1	0 0,00	8,33	0,00	0,00	
				51		Ruta Nacional Nº 52, Tramo Susques - Empalme Ruta Provincia	0	1.850.000	1	0 0,00	8,33	0,00	0,00	
				27		Ruta Nacional Nº 52 - Empalme Ruta Provincial Nº 70 - Límit	0	3.701.000	1	0 0,00	23,13	0,00	0,00	
				51		Ruta Nacional Nº 52 - Empalme Ruta Provincial Nº 70 - Límit	0	3.701.000	1	0 0,00	23,13	0,00	0,00	
				28		Ruta Nacional Nº 12 - Empalme Ruta Provincial Nº 24 - Empa	0	3.470.000	1	0 0,00	34,70	0,00	0,00	
				51		Ruta Nacional Nº 12 - Empalme Ruta Provincial Nº 24 - Empa	0	3.470.000	1	0 0,00	34,70	0,00	0,00	
				29		Ruta Nacional Nº 81, Límite con Formosa - Empalme Ruta Naci	0	8.169.000	1	0 0,00	27,76	0,00	0,00	

CUADRO C
INVERSION REAL DIRECTA: PROYECTOS DE INVERSION
 Al 31/12/2011

Jur	SAF	Pg	Sp	Py	Ob	Descripcion	Ejecución Financiera acumulada al 2010	Crédito inicial 2011	Vigente al 31/12/2011	Devengado al 31/12/2011	Ejecución Física acumulada al 2010	Programado o Vig. al 31/12/2011	Ejecutado 4º trim	Ejecutado al 31/12/2011
						51 Ruta Nacional Nº 81, Límite con Formosa - Empalme Ruta Naci	0	8.169.000	1	0 0,00	27,76	0,00	0,00	
				30		Ruta Nacional Nº 81, Límite con Formosa - Empalme Ruta Naci	0	7.659.000	1	0 0,00	28,37	3,61	3,61	
						51 Ruta Nacional Nº 81, Límite con Formosa - Empalme Ruta Naci	0	7.659.000	1	0 0,00	28,37	3,61	3,61	
				31		Ruta Nacional Nº 81, Límite con Formosa - Empalme Ruta Naci	0	8.169.000	1	0 0,00	29,33	2,39	5,64	
						51 Ruta Nacional Nº 81, Límite con Formosa - Empalme Ruta Naci	0	8.169.000	1	0 0,00	29,33	2,39	5,64	
				32		Ruta Nacional Nº 81, Límite con Formosa - Empalme Ruta Naci	0	5.795.000	1	0 0,00	34,70	0,00	0,00	
						51 Ruta Nacional Nº 81, Límite con Formosa - Empalme Ruta Naci	0	5.795.000	1	0 0,00	34,70	0,00	0,00	
				33		Ruta Nacional Nº 81, Límite con Formosa - Empalme Ruta Naci	0	6.940.000	1	0 0,00	34,70	0,00	0,00	
						51 Ruta Nacional Nº 81, Límite con Formosa - Empalme Ruta Naci	0	6.940.000	1	0 0,00	34,70	0,00	0,00	
				34		Ruta Nacional Nº 226 - San Carlos de Bolivar - Pehuajó	0	8.675.000	1	0 0,00	34,70	0,00	0,00	
						51 Ruta Nacional Nº 226 - San Carlos de Bolivar - Pehuajó	0	8.675.000	1	0 0,00	34,70	0,00	0,00	
				35		Mantenimiento Ruta Nacional Nº 226 - Pehuajó - General Villegas	0	4.164.000	1	0 0,00	34,70	0,00	0,00	
						51 Mantenimiento Ruta Nacional Nº 226 - Pehuajó - General Villegas	0	4.164.000	1	0 0,00	34,70	0,00	0,00	
				36		Ruta Nacional Nº 143 - Empalme Ruta Provincial Nº 15 - PUES	0	6.211.000	1	0 0,00	34,70	0,00	0,00	
						51 Ruta Nacional Nº 143 - Empalme Ruta Provincial Nº 15 - PUES	0	6.211.000	1	0 0,00	34,70	0,00	0,00	
				37		Ruta Nacional Nº 143, Tramo Puesto Don Armando - Estancia L	0	6.385.000	1	0 0,00	34,70	0,00	0,00	
						51 Ruta Nacional Nº 143, Tramo Puesto Don Armando - Estancia L	0	6.385.000	1	0 0,00	34,70	0,00	0,00	
				38		Ruta Nacional Nº188, Tramo Unión - Límite con San Luis	0	13.915.000	1	0 0,00	34,70	0,00	0,00	
						51 Ruta Nacional Nº188, Tramo Unión - Límite con San Luis	0	13.915.000	1	0 0,00	34,70	0,00	0,00	

CUADRO C
INVERSION REAL DIRECTA: PROYECTOS DE INVERSION
 Al 31/12/2011

Jur	SAF	Pg	Sp	Py	Ob	Descripcion	Ejecución Financiera acumulada al 2010	Crédito inicial 2011	Vigente al 31/12/2011	Devengado al 31/12/2011	Ejecución Física acumulada al 2010	Programado o Vig. al 31/12/2011	Ejecutado 4º trim	Ejecutado al 31/12/2011
					39	Ruta Nacional Nº 14 - Empalme Ruta Provincial Nº 17 (Dos He	0	4.685.000	1	0 0,00	34,70	0,00	0,00	
					51	Ruta Nacional Nº 14 - Empalme Ruta Provincial Nº 17 (Dos He	0	4.685.000	1	0 0,00	34,70	0,00	0,00	
					40	Ruta Nacional Nº 101 - Empalme Ruta Nacional Nº 14 - San An	0	6.940.000	1	0 0,00	46,27	0,00	0,00	
					51	Ruta Nacional Nº 101 - Empalme Ruta Nacional Nº 14 - San An	0	6.940.000	1	0 0,00	46,27	0,00	0,00	
					41	Ruta Nacional Nº 101 - Tramo San Antonio - Piñalito Norte	0	6.015.000	1	0 0,00	46,27	0,00	0,00	
					51	Ruta Nacional Nº 101 - Tramo San Antonio - Piñalito Norte	0	6.015.000	1	0 0,00	46,27	0,00	0,00	
					42	Ruta Nacional Nº 101 - Tramo Piñalito Norte - Empalme Rut	0	6.477.000	1	0 0,00	46,26	0,00	0,00	
					51	Ruta Nacional Nº 101 - Tramo Piñalito Norte - Empalme Rut	0	6.477.000	1	0 0,00	46,26	0,00	0,00	
					43	Ruta Nacional Nº 150 - Tramo San Roque (Empalme Ruta Nacional Nº 40) - Peñasquito	0	7.695.000	1	0 0,00	34,70	0,00	0,00	
					51	Ruta Nacional Nº 150 - Tramo San Roque (Empalme Ruta Nacional Nº 40) - Peñasquito	0	7.695.000	1	0 0,00	34,70	0,00	0,00	
					44	Ruta Nacional N 40 - Tramos Huaco - Límite con La Rioja	0	19.766.000	1	0 0,00	99,50	0,00	0,00	
					51	Ruta Nacional N 40 - Tramos Huaco - Límite con La Rioja	0	19.766.000	1	0 0,00	99,50	0,00	0,00	
					45	Ruta Nº 60 -Cortaderas- Las Grutas- Sección II -km.1.465,84- km.1.548,12	0	9.994.000	1	0 0,00	71,66	0,00	0,00	
					51	Ruta Nº 60 -Cortaderas- Las Grutas- Sección II -km.1.465,84- km.1.548,12	0	9.994.000	1	0 0,00	71,66	0,00	0,00	
					46	Ruta Nº 60 -Fiambalá- Cortaderas - Sección I - km.1.370,75- km.1.465,84	0	11.243.000	1	0 0,00	67,48	0,00	0,00	
					51	Ruta Nº 60 -Fiambalá- Cortaderas - Sección I - km.1.370,75- km.1.465,84	0	11.243.000	1	0 0,00	67,48	0,00	0,00	
					47	Ruta Nº 95 - Juan José Castelli - Empalme Ruta Provincial Nº 3 - Sección II - km.1.229,94-km.1.278,9	0	5.587.000	1	0 0,00	34,70	0,00	0,00	
					51	Ruta Nº 95 - Juan José Castelli - Empalme Ruta Provincial Nº 3 - Sección II - km.1.229,94-km.1.278,9	0	5.587.000	1	0 0,00	34,70	0,00	0,00	
					48	Ruta Nº 95 - Empalme Ruta Provincial Nº9 - Juan José Castelli - Sección I -km.1.167,2-km.1.229,94	0	5.691.000	1	0 0,00	25,66	0,00	0,00	

CUADRO C
INVERSION REAL DIRECTA: PROYECTOS DE INVERSION
 Al 31/12/2011

Jur	SAF	Pg	Sp	Py	Ob	Descripcion	Ejecución Financiera acumulada al 2010	Crédito inicial 2011	Vigente al 31/12/2011	Devengado al 31/12/2011	Ejecución Física acumulada al 2010	Programado o Vig. al 31/12/2011	Ejecutado 4º trim	Ejecutado al 31/12/2011
						51 Ruta N° 95 - Empalme Ruta Provincial N°9 - Juan José Castelli - Sección I -km.1.167,2-km.1.229,94	0	5.691.000	1	0 0,00	25,66	0,00	0,00	
				49		Ruta N° 16 - Avía Terai - Límite con Santiago del Estero - Sección II - km.220,85-km.318,84	0	5.726.000	1	0 0,00	34,70	0,00	0,00	
						51 Ruta N° 16 - Avía Terai - Límite con Santiago del Estero - Sección II - km.220,85-km.318,84	0	5.726.000	1	0 0,00	34,70	0,00	0,00	
				50		Ruta N° 16 - Roque Sáenz Peña - Avía Terai - Sección I - km.180,86-km.220,85	0	5.760.000	1	0 0,00	34,70	0,00	0,00	
						51 Ruta N° 16 - Roque Sáenz Peña - Avía Terai - Sección I - km.180,86-km.220,85	0	5.760.000	1	0 0,00	34,70	0,00	0,00	
				51		Ruta N° 25 - Las Plumas - Los Altares	0	2.500.000	1	0 0,00	4,17	0,00	0,00	
						51 Ruta N° 25 - Las Plumas - Los Altares	0	2.500.000	1	0 0,00	4,17	0,00	0,00	
				52		Ruta N° 25 - Las Chapas - Las Plumas	0	1.250.000	1	0 0,00	8,33	0,00	0,00	
						51 Ruta N° 25 - Las Chapas - Las Plumas	0	1.250.000	1	0 0,00	8,33	0,00	0,00	
				53		Ruta N° 3 - Rotonda Norte (Trelew) - Alto Nive - Empalme con Ruta Nacional N° 25 y Acceso Base Zar	0	1.250.000	1	0 0,00	8,33	0,00	0,00	
						51 Ruta N° 3 - Rotonda Norte (Trelew) - Alto Nive - Empalme con Ruta Nacional N° 25 y Acceso Base Zar	0	1.250.000	1	0 0,00	8,33	0,00	0,00	
				54		Ruta N° 119 - Empalme Ruta Nacional N° 14 y Ruta Nacional N°127 - Alcantarilla Transversal km.44,04 - Sección I - km.0,00 - km.4	0	2.000.000	1	0 0,00	12,50	0,00	0,00	
						51 Ruta N° 119 - Empalme Ruta Nacional N° 14 y Ruta Nacional N°127 - Alcantarilla Transversal km.44,04 - Sección I - km.0,00 - km.4	0	2.000.000	1	0 0,00	12,50	0,00	0,00	
				55		Ruta N° 119 - Empalme Ruta Nacional N° 14 y Ruta Nacional N°127 - Alcantarilla Transversal km.44,04 -Sección II - km.44,04 - km.	0	2.000.000	1	0 0,00	12,50	0,00	0,00	
						51 Ruta N° 119 - Empalme Ruta Nacional N° 14 y Ruta Nacional N°127 - Alcantarilla Transversal km.44,04 -Sección II - km.44,04 - km.	0	2.000.000	1	0 0,00	12,50	0,00	0,00	
				56		Ruta N° 119 - Alcantarilla Transversal km. 70,61 - Empalme Ruta Nacional N° 123 / Sección III - km.70,61 - km.109,38	0	2.000.000	1	0 0,00	8,89	0,00	0,00	
						51 Ruta N° 119 - Alcantarilla Transversal km. 70,61 - Empalme Ruta Nacional N° 123 / Sección III - km.70,61 - km.109,38	0	2.000.000	1	0 0,00	8,89	0,00	0,00	
				57		Ruta N° 40 - Empalme Ruta Nacional N° 234 (Rinconada) km.2.228,45 - Zapala km.2.404,29 - km.2.228,45 - km.2.310,72 (La Negra)	0	3.470.000	1	0 0,00	23,13	0,00	0,00	

CUADRO C
INVERSION REAL DIRECTA: PROYECTOS DE INVERSION
 Al 31/12/2011

Jur	SAF	Pg	Sp	Py	Ob	Descripcion	Ejecución Financiera acumulada al 2010	Crédito inicial 2011	Vigente al 31/12/2011	Devengado al 31/12/2011	Ejecución Física acumulada al 2010	Programado o Vig. al 31/12/2011	Ejecutado 4º trim	Ejecutado al 31/12/2011
						51 Ruta N° 40 - Empalme Ruta Nacional N° 234 (Rinconada) km.2.228,45 - Zapala km.2.404,29 - km.2.228,45 - km.2.310,72 (La Negra)	0	3.470.000	1	0 0,00	23,13	0,00	0,00	
				58		Ruta N° 40 - Empalme Ruta Nacional N° 234 (Rinconada) km.2.228,45 - Zapala km.2.404,29 - La Negra - km.2.310,72 - km.2.404,29	0	3.470.000	1	0 0,00	23,13	0,00	0,00	
						51 Ruta N° 40 - Empalme Ruta Nacional N° 234 (Rinconada) km.2.228,45 - Zapala km.2.404,29 - La Negra - km.2.310,72 - km.2.404,29	0	3.470.000	1	0 0,00	23,13	0,00	0,00	
						59 Ruta N° 40 - Empalme Ruta Nacional N° 237 (Collón Cura) - Limay Chico, Defensa Terraplen - Lado Sur - Aguas Arriba Puente Collón	0	5.205.000	1	0 0,00	34,70	0,00	0,00	
						51 Ruta N° 40 - Empalme Ruta Nacional N° 237 (Collón Cura) - Limay Chico, Defensa Terraplen - Lado Sur - Aguas Arriba Puente Collón	0	5.205.000	1	0 0,00	34,70	0,00	0,00	
						60 Ruta IS 40 - Empalme Ruta Nacional N° 23 - Río Limay	0	3.886.000	1	0 0,00	23,13	0,00	0,00	
						51 Ruta IS 40 - Empalme Ruta Nacional N° 23 - Río Limay	0	3.886.000	1	0 0,00	23,13	0,00	0,00	
						61 Ruta IS 40 - Límite con Chubut - Empalme Ruta Nacional N°23	0	4.395.000	1	0 0,00	23,13	0,00	0,00	
						51 Ruta IS 40 - Límite con Chubut - Empalme Ruta Nacional N°23	0	4.395.000	1	0 0,00	23,13	0,00	0,00	
						62 Ruta N°150 - San Roque - Arrequeintin - km.248,69 (Zanja Doña Julia) - km.270,37 (Acceso Dique Cuesta del Viento)	0	1.456.000	1	0 0,00	8,33	0,00	0,00	
						51 Ruta N°150 - San Roque - Arrequeintin - km.248,69 (Zanja Doña Julia) - km.270,37 (Acceso Dique Cuesta del Viento)	0	1.456.000	1	0 0,00	8,33	0,00	0,00	
						63 Ruta N°149 - Empalme Ruta Provincial N° 436 - Empalme Ruta Nacional N° 150 - Las Flores km. 243,79 - km. 332,70 Acceso a Iglesia	0	2.100.000	1	0 0,00	11,11	0,00	0,00	
						51 Ruta N°149 - Empalme Ruta Provincial N° 436 - Empalme Ruta Nacional N° 150 - Las Flores km. 243,79 - km. 332,70 Acceso a Iglesia	0	2.100.000	1	0 0,00	11,11	0,00	0,00	
						64 Ruta N° 157 - Monteagudo - Simoca km.1.175,05 - km. 1.234,70	0	5.899.000	1	0 0,00	34,70	0,00	0,00	
						51 Ruta N° 157 - Monteagudo - Simoca km.1.175,05 - km. 1.234,70	0	5.899.000	1	0 0,00	34,70	0,00	0,00	

CUADRO C
INVERSION REAL DIRECTA: PROYECTOS DE INVERSION
 Al 31/12/2011

Jur	SAF	Pg	Sp	Py	Ob	Descripcion	Ejecución Financiera acumulada al 2010	Crédito inicial 2011	Vigente al 31/12/2011	Devengado al 31/12/2011	Ejecución Física acumulada al 2010	Programado o Vig. al 31/12/2011	Ejecutado 4º trim	Ejecutado al 31/12/2011
					65	Ruta N° 157 - Lavalle - Monteagudo - km.1.095,21 - km. 1.175,05	0	6.593.000	1	0 0,00	34,70	0,00	0,00	
					51	Ruta N° 157 - Lavalle - Monteagudo - km.1.095,21 - km. 1.175,05	0	6.593.000	1	0 0,00	34,70	0,00	0,00	
					66	Ruta ex - N° 9 - Empalme Ruta Nacional N° 9 - Puente Lucas Cordoba	0	6.940.000	1	0 0,00	23,13	0,00	0,00	
					51	Ruta ex - N° 9 - Empalme Ruta Nacional N° 9 - Puente Lucas Cordoba	0	6.940.000	1	0 0,00	23,13	0,00	0,00	
					67	Ruta Nacional N° 95 Empalme Ruta Nacional N° 81 - Empalme Ruta Nacional N° 86 Puentes Sobre Arroyo Tatú Piré	0	1.500.000	1	0 0,00	10,00	0,00	0,00	
					51	Ruta Nacional N° 95 Empalme Ruta Nacional N° 81 - Empalme Ruta Nacional N° 86 Puentes Sobre Arroyo Tatú Piré	0	1.500.000	1	0 0,00	10,00	0,00	0,00	
					68	Ruta Nacional N° 81 Empalme Ruta Nacional N° 11 y Empalme Ruta Nacional N° 95 - Las Lomitas	0	1.500.000	1	0 0,00	10,00	0,00	0,00	
					51	Ruta Nacional N° 81 Empalme Ruta Nacional N° 11 y Empalme Ruta Nacional N° 95 - Las Lomitas	0	1.500.000	1	0 0,00	10,00	0,00	0,00	
					69	Ruta Nacional N° 11 Formosa - Límite con Paraguay Puente Loyola	0	1.500.000	1	0 0,00	10,00	0,00	0,00	
					51	Ruta Nacional N° 11 Formosa - Límite con Paraguay Puente Loyola	0	1.500.000	1	0 0,00	10,00	0,00	0,00	
22						Construcciones								
				1		Corredores Viales I								
				3		Ruta 231 Aduana - Límite con Chile	12.589.000	100.000	1	0 99,21	0,79	0,00	0,00	
				51		Ruta 231 Aduana - Límite con Chile	12.589.000	100.000	1	0 99,21	0,79	0,00	0,00	
				4		Ruta 9 Ugchara Puesto del Marqués	9.362.000	100.000	1	0 98,93	1,07	0,00	0,00	
				51		Ruta 9 Ugchara Puesto del Marqués	9.362.000	100.000	1	0 98,93	1,07	0,00	0,00	
				5		Ruta 9 Puesto del Marqués - La Quiaca	13.596.000	100.000	1	0 99,26	0,74	0,00	0,00	
				51		Ruta 9 Puesto del Marqués - La Quiaca	13.596.000	100.000	1	0 99,26	0,74	0,00	0,00	
				6		Ruta 34 Antilla - Rosario de la Frontera (Sección I)	17.646.000	100.000	1	0 99,43	0,57	0,00	0,00	
				51		Ruta 34 Antilla - Rosario de la Frontera (Sección I)	17.646.000	100.000	1	0 99,43	0,57	0,00	0,00	
				7		Ruta 7 Variante Alta Potrerillos	38.362.000	100.000	1	0 99,74	0,26	0,00	0,00	
				51		Ruta 7 Variante Alta Potrerillos	38.362.000	100.000	1	0 99,74	0,26	0,00	0,00	
				8		Ruta 34 Antilla - Rosario de la Frontera (Sección II)	22.243.000	100.000	1	0 99,55	0,45	0,00	0,00	
				51		Ruta 34 Antilla - Rosario de la Frontera (Sección II)	22.243.000	100.000	1	0 99,55	0,45	0,00	0,00	
				2		Pasos Front.y Corredores de Integración (Prést.AR - 0202)								
				2		RN 40- Tramo Agua Clara-El Eje	94.127.000	100.000	0	0 99,89	0,11	0,00	0,00	

CUADRO C
INVERSION REAL DIRECTA: PROYECTOS DE INVERSION
 Al 31/12/2011

Jur	SAF	Pg	Sp	Py	Ob	Descripcion	Ejecución Financiera acumulada al 2010	Crédito inicial 2011	Vigente al 31/12/2011	Devengado al 31/12/2011	Ejecución Física acumulada al 2010	Programado o Vig. al 31/12/2011	Ejecutado 4º trim	Ejecutado al 31/12/2011
						51 RN 40- Tramo Agua Clara-El Eje	94.127.000	100.000	0	0	99,89	0,11	0,00	0,00
				3		Ruta 40 Río Mayo - Límite con Santa Cruz	0	10.656.000	18.639.516	18.639.513	0,00	5,72	5,07	5,07
						51 Ruta 40 Río Mayo - Límite con Santa Cruz	0	10.656.000	18.639.516	18.639.513	0,00	5,72	5,07	5,07
				6		Límite con Chaco - El Caburé Sección II	60.055.000	56.000	7.989.373	7.989.368	99,91	0,09	0,00	0,00
						51 Límite con Chaco - El Caburé Sección II	60.055.000	56.000	7.989.373	7.989.368	99,91	0,09	0,00	0,00
				14		Ruta 40 Malargüe - Límite con Neuquén	15.139.000	100.000	0	0	99,34	0,66	0,00	0,00
						51 Ruta 40 Malargüe - Límite con Neuquén	15.139.000	100.000	0	0	99,34	0,66	0,00	0,00
				18		CI - Empalme Ruta 3 - Límite con Chile	0	1.250.000	0	0	0,00	4,17	0,00	0,00
						51 CI - Empalme Ruta 3 - Límite con Chile	0	1.250.000	0	0	0,00	4,17	0,00	0,00
				21		San Antonio de los Cobres - Límite con Jujuy	0	2.459.000	1	0	0,00	1,64	0,00	0,00
						51 San Antonio de los Cobres - Límite con Jujuy	0	2.459.000	1	0	0,00	1,64	0,00	0,00
				23		Ruta 16 Lte con Chaco-El Caburé Sec.Los Pirpintos-El Caburé	58.370.000	111.000	1.179.680	1.179.677	99,81	0,19	0,00	0,00
						51 Ruta 16 Lte con Chaco-El Caburé Sec.Los Pirpintos-El Caburé	58.370.000	111.000	1.179.680	1.179.677	99,81	0,19	0,00	0,00
				34		Ruta 158 Villa María - Río Cuarto	239.186.000	3.133.000	1	0	98,71	1,29	0,00	0,00
						51 Ruta 158 Villa María - Río Cuarto	239.186.000	3.133.000	1	0	98,71	1,29	0,00	0,00
				35		Chucul - Río Cuarto	38.222.000	50.000	0	0	99,87	0,13	0,00	0,00
						51 Chucul - Río Cuarto	38.222.000	50.000	0	0	99,87	0,13	0,00	0,00
				41		Mosconi - Tartagal (Avenida Urbana)	0	1.250.000	0	0	0,00	4,17	0,00	0,00
						51 Mosconi - Tartagal (Avenida Urbana)	0	1.250.000	0	0	0,00	4,17	0,00	0,00
				46		Potrerillos - Límite con Chile	0	2.778.000	1	0	0,00	2,78	0,00	0,00
						51 Potrerillos - Límite con Chile	0	2.778.000	1	0	0,00	2,78	0,00	0,00
				47		Malargüe - Límite con Neuquén	12.835.000	100.000	0	0	99,22	0,78	0,00	0,00
						51 Malargüe - Límite con Neuquén	12.835.000	100.000	0	0	99,22	0,78	0,00	0,00
				48		KM 351 - KM 370 Límite con Chile	0	2.844.000	1	0	0,00	4,17	0,00	0,00
						51 KM 351 - KM 370 Límite con Chile	0	2.844.000	1	0	0,00	4,17	0,00	0,00
				50		Muyano - San Antonio de los Cobres	0	3.000.000	1	0	0,00	1,72	0,00	0,00
						51 Muyano - San Antonio de los Cobres	0	3.000.000	1	0	0,00	1,72	0,00	0,00
				51		Cimen Aike - Aymond	65.305.000	200.000	0	0	99,69	0,31	0,00	0,00
						51 Cimen Aike - Aymond	31.903.000	100.000	0	0	99,69	0,31	0,00	0,00
				52		R3 - Chimen Ayke - Monte Aymond - Km.29-Monte Aymond	33.402.000	100.000	0	0	99,70	0,30	0,00	0,00
						52 Malargüe - Límite con Neuquén KM 350 - KM 370/389/395	0	10.195.000	34.070.902	34.070.899	10,69	9,23	10,10	32,65
						51 Malargüe - Límite con Neuquén KM 350 - KM 370/389/395	0	10.195.000	34.070.902	34.070.899	10,69	9,23	10,10	32,65
				53		Gualedaychú Paso de los Libres	2.855.544.000	776.612.000	1.553.603.241	1.522.106.076	59,40	18,76	5,90	29,64
						51 Ruta 14 - Intersección RP 16 - Intersección RP 20	85.643.000	100.000	33.475.371	0	99,88	0,12	0,00	0,00

CUADRO C
INVERSION REAL DIRECTA: PROYECTOS DE INVERSION
 Al 31/12/2011

Jur	SAF	Pg	Sp	Py	Ob	Descripcion	Ejecución Financiera acumulada al 2010	Crédito inicial 2011	Vigente al 31/12/2011	Devengado al 31/12/2011	Ejecución Física acumulada al 2010	Programado o Vig. al 31/12/2011	Ejecutado 4º trim	Ejecutado al 31/12/2011
						52 Ruta 14 - Int. RP 20 - Empalme RP J (Colonia Elía)	165.537.000	33.102.000	110.318.778	32.991.676	83,82	16,18	0,00	16,17
						53 Ruta 14 - Empalme RP J (Colonia Elía) - Arroyo Colman	133.193.000	149.574.780	582.671.930	206.758.647	35,74	48,72	9,98	61,44
						54 Ruta 14 - Arroyo Colman - Empalme RP 29	264.303.000	39.745.258	132.507.208	175.051.745	83,68	12,25	2,02	15,35
						55 Ruta 14 - Empalme RP 29 - Ubajay	344.496.000	53.220.050	140.028.448	140.199.594	75,81	14,34	0,43	21,19
						56 Ruta 14 - Ubajay - Empalme RN 18	114.289.000	144.766.444	151.947.041	129.329.373	28,76	42,04	7,77	34,09
						57 Ruta 14 - Empalme RN 18 - Arroyo Ayuí Grande	214.858.000	108.295.708	17.053.907	118.765.739	57,97	31,45	9,70	27,05
						58 Ruta 14 - Arroyo Ayuí Grande - Arroyo Mandisoví Grande	227.368.000	100.000	100.000	76.858.063	91,08	0,04	0,38	7,92
						59 Ruta 14 - Arroyo Mandisoví Grande - Río Mocoetá	260.551.000	100.000	20.477.933	165.679.661	60,53	0,03	3,60	35,51
						60 Ruta 14 - Río Mocoetá - Arroyo Curupicay	210.467.000	100.000	99.920.520	119.674.109	54,56	0,04	5,75	25,87
						61 Ruta 14 - Arroyo Curupicay - Empalme RN 127	166.754.000	100.000	43.335.961	98.015.910	26,08	0,03	5,75	24,75
						62 Ruta 14 - Empalme RN 127 - Establecimiento San Agustín	191.680.000	23.195.000	44.444.012	43.715.405	56,61	9,24	4,49	11,51
						63 Ruta 14 - Establecimiento San Agustín - Empalme RP 126	195.111.000	38.838.765	93.000.619	87.799.901	61,74	13,81	6,46	25,41
						64 Ruta 14 - Empalme RP 126 - Empalme RN 117	200.125.000	65.082.545	54.373.513	76.230.232	76,44	23,56	0,00	23,56
						65 Ruta 117 - Empalme RN 14 - Av. Belgrano Acc.Aeropuerto	81.169.000	30.291.358	19.249.000	51.036.021	59,52	28,46	7,71	39,38
						66 Nuevos Accesos al Centro de Frontera	0	90.000.092	10.699.000	0	0,00	99,89	0,00	0,00
				54		Ruta 9 - Cincuval. Acceso Los Alisos - Provincia Jujuy	0	9.375.000	1	0	0,00	37,50	0,00	0,00
						51 Ruta 9 - Cincuval. Acceso Los Alisos - Provincia Jujuy	0	9.375.000	1	0	0,00	37,50	0,00	0,00
				3		Obras por Convenio con Provincias								
				1		Obras Menores con Provincias y Municipios	5.238.000	2.204.000	11.350.636	11.350.636	34,43	7,35	17,12	65,57
						51 Obras Menores con Provincias y Municipios	5.238.000	2.204.000	11.350.636	11.350.636	34,43	7,35	17,12	65,57
				2		R N°76 Vinchina - Alto Jague	91.140.000	100.000	306.740	306.739	76,25	0,11	0,00	0,33

CUADRO C
INVERSION REAL DIRECTA: PROYECTOS DE INVERSION
 Al 31/12/2011

Jur	SAF	Pg	Sp	Py	Ob	Descripcion	Ejecución Financiera acumulada al 2010	Crédito inicial 2011	Vigente al 31/12/2011	Devengado al 31/12/2011	Ejecución Física acumulada al 2010	Programado o Vig. al 31/12/2011	Ejecutado 4º trim	Ejecutado al 31/12/2011
						51 R N°76 Vinchina - Alto Jague	91.140.000	100.000	306.740	306.739	76,25	0,11	0,00	0,33
				3		R N°76 Punta del Agua - Pircas Negras Sección I	28.597.000	100.000	1	0	99,65	0,35	0,00	0,00
						51 R N°76 Punta del Agua - Pircas Negras Sección I	28.597.000	100.000	1	0	99,65	0,35	0,00	0,00
				4		R N°76 Punta del Agua - Pircas Negras Sección II	109.546.000	100.000	4.226.308	4.226.307	99,91	0,09	0,00	0,00
						51 R N°76 Punta del Agua - Pircas Negras Sección II	109.546.000	100.000	4.226.308	4.226.307	99,91	0,09	0,00	0,00
				5		R N°76 Punta del Agua - Pircas Negras Sección III	40.076.000	100.000	1	0	99,75	0,25	0,00	0,00
						51 R N°76 Punta del Agua - Pircas Negras Sección III	40.076.000	100.000	1	0	99,75	0,25	0,00	0,00
				6		Conexión Vial La Rioja - Chilecito Sección I	23.042.000	23.000	1	0	99,90	0,10	0,00	0,00
						51 Conexión Vial La Rioja - Chilecito Sección I	23.042.000	23.000	1	0	99,90	0,10	0,00	0,00
				7		Conexión Vial La Rioja - Chilecito Sección II	51.725.000	4.000.000	1	0	0,13	1,66	0,00	0,00
						51 Conexión Vial La Rioja - Chilecito Sección II	51.725.000	4.000.000	1	0	0,13	1,66	0,00	0,00
				8		Conexión Vial La Rioja - Chilecito Sección III	45.424.000	100.000	1	0	99,78	0,22	0,00	0,00
						51 Conexión Vial La Rioja - Chilecito Sección III	45.424.000	100.000	1	0	99,78	0,22	0,00	0,00
				9		RP N°11 - Famatina Límite con Catamarca Sección III	27.733.000	100.000	1	0	99,64	0,36	0,00	0,00
						51 RP N° 11 - Famatina Límite con Catamarca Sección III	27.733.000	100.000	1	0	99,64	0,36	0,00	0,00
				11		RP N° 19 Wanda - Deseado	32.510.000	100.000	18.331.143	18.331.142	99,69	0,31	0,00	0,00
						51 RP N°19 Wanda - Deseado	32.510.000	100.000	18.331.143	18.331.142	99,69	0,31	0,00	0,00
				12		Ruta 76 Punta Jague - Punta del Agua	21.460.000	100.000	1	0	99,53	0,47	0,00	0,00
						51 Ruta 76 Alto Jague - Punta del Agua	21.460.000	100.000	1	0	99,53	0,47	0,00	0,00
				13		Ataliva Roca - Santa Rosa	28.424.000	100.000	0	0	99,65	0,35	0,00	0,00
						51 Ataliva Roca - Santa Rosa	28.424.000	100.000	0	0	99,65	0,35	0,00	0,00
				14		Ruta Provincial 101 Acceso al Alcázar	47.055.000	100.000	0	0	99,79	0,21	0,00	0,00
						51 Ruta Provincial 101 Acceso al Alcázar	47.055.000	100.000	0	0	99,79	0,21	0,00	0,00
				15		Ruta Internacional Paso de Jama en la Provincia de Jujuy	208.957.000	100.000	0	0	99,95	0,05	0,00	0,00
						51 Ruta Internacional Paso de Jama en la Provincia de Jujuy	208.957.000	100.000	0	0	99,95	0,05	0,00	0,00
				18		R 11 Famatina-Lte Catamarca Km25-Campanas Acc a Sto Dgo	4.209.000	100.000	1	0	97,68	2,32	0,00	0,00
						51 R 11 Famatina-Lte Catamarca Km25-Campanas Acc a Sto Dgo	4.209.000	100.000	1	0	97,68	2,32	0,00	0,00
				19		R 3 - Planta LU12-Calle Italia - Autovía	119.459.000	100.000	1	0	77,24	0,08	0,00	0,00
						51 R 3 - Planta LU12-Calle Italia - Autovía	119.459.000	100.000	1	0	77,24	0,08	0,00	0,00
				20		Ruta 25 Puente sobre Río Chubut	12.588.000	100.000	1	0	99,21	0,79	0,00	0,00
						51 Ruta 25 Puente sobre Río Chubut	12.588.000	100.000	1	0	99,21	0,79	0,00	0,00
				21		Ruta 244 Paso Pehuenche Sección I	11.834.000	56.000	1	0	99,53	0,47	0,00	0,00
						51 Ruta 244 Paso Pehuenche Sección I	11.834.000	56.000	1	0	99,53	0,47	0,00	0,00
				23		RN 9, Tramo III Acceso al Parque Industrial	15.205.000	100.000	18.152	18.150	99,35	0,65	0,00	0,00
						51 RN 9, Tramo III Acceso al Parque Industrial	15.205.000	100.000	18.152	18.150	99,35	0,65	0,00	0,00
				25		R 95 Emp R 286-Lte con Chaco Secc I Km 862,31 912,02	106.312.000	100.000	1	0	99,91	0,09	0,00	0,00
						51 R 95 Emp R 286- Lte con Chaco Secc I Km 862,31 912,02	106.312.000	100.000	1	0	99,91	0,09	0,00	0,00

CUADRO C
INVERSION REAL DIRECTA: PROYECTOS DE INVERSION
 Al 31/12/2011

Jur	SAF	Pg	Sp	Py	Ob	Descripcion	Ejecución Financiera acumulada al 2010	Crédito inicial 2011	Vigente al 31/12/2011	Devengado al 31/12/2011	Ejecución Física acumulada al 2010	Programado o Vig. al 31/12/2011	Ejecutado 4º trim	Ejecutado al 31/12/2011
						26 R 95 Emp R 286- Lte con Chaco Secc II Km 912,02 941,20	58.650.000	100.000	1	0 99,83	0,17	0,00	0,00	
						51 R 95 Emp R 286- Lte con Chaco Secc II Km 912,02 941,20	58.650.000	100.000	1	0 99,83	0,17	0,00	0,00	
						27 R 8 Losa s/ Ex Vías FCGBM - Emp Av. Belgrano	42.096.000	33.509.000	24.959.640	24.959.637	22,91	11,35	3,95	16,93
						51 R 8 Losa s/ Ex Vías FCGBM - Emp Av. Belgrano	42.096.000	29.342.000	24.959.640	24.959.637	34,65	15,04	4,45	19,32
						52 RN A008 AV CIRCUNV DE ROSARIO KM 20,846-KM29.00	0	4.167.000	0	0 0,00	4,17	0,00	0,00	
						28 Ruta 101 Bernardo de Irigoyen - San Antonio	76.922.000	100.000	0	0 99,87	0,13	0,00	0,00	
						51 Ruta 101 Bernardo de Irigoyen - San Antonio	76.922.000	100.000	0	0 99,87	0,13	0,00	0,00	
						75 Ruta 98 Vera-Tostado Km77-Km123,43	18.036.000	100.000	18.783	15.025 99,45	0,55	0,00	0,00	
						51 Ruta 98 Vera-Tostado Km77-Km123,43	18.036.000	100.000	18.783	15.025 99,45	0,55	0,00	0,00	
						76 Ruta 101 San Antonio - Piñalito	83.843.000	100.000	0	0 99,88	0,12	0,00	0,00	
						51 Ruta 101 San Antonio - Piñalito	83.843.000	100.000	0	0 99,88	0,12	0,00	0,00	
						86 Valcheta -Pilcaniyeu	508.850.000	59.454.000	33.787.633	33.787.631	43,56	4,97	1,30	3,49
						51 Ruta 23 Valcheta - Musters Km. 77 - 105	27.988.000	100.000	100.000	212.008 99,64	0,36	0,00	0,00	
						52 Ruta 23 Musters - Teniente Maza Km. 105 - 137	41.487.000	100.000	100.001	0 99,76	0,24	0,00	0,00	
						53 Ruta 23 Teniente Maza - Ramos Mejía Km. 137 - 181	45.754.000	100.000	25.188.981	2.989.179 99,78	0,22	0,00	0,00	
						54 Ruta 23	29.384.000	100.000	100.000	300.714 99,66	0,34	0,00	0,00	
						55 Ruta 23 Talcahuala - Sierra Colorada	28.454.000	100.000	100.000	0 99,65	0,35	0,00	0,00	
						56 R 23 - Sierra Colorada - Los Menucos - Km.226-269	77.248.000	100.000	100.000	0 99,87	0,13	0,00	0,00	
						57 R.23 - Los Menucos - Maquinchao - Km.269-340	107.687.000	100.000	100.000	0 99,91	0,09	0,00	0,00	
						58 R.23 - Mquinchao - Jacobacci - Km.340-410	150.848.000	10.130.000	7.998.651	30.285.729 94,17	5,83	0,00	5,83	
						59 R 23 - Jacobacci - Pilcaniyeu Viejo - Km.410-537	0	12.436.000	0	0 0,00	5,76	3,21	3,21	
						60 Ruta Nacional N° 23, Tramo Comallo - Pilcaniyeu Viejo	0	11.778.000	0	0 0,00	6,46	0,00	0,00	
						61 Ruta Nacional N° 23, Tramo Clemente Onelli - Comallo	0	10.096.000	0	0 0,00	6,45	0,00	0,00	
						62 Ruta Nacional N° 23 Comallo - Pilcaniyeu Viejo	0	14.314.000	0	0 0,00	13,01	0,00	0,00	
						87 Aduana - Límite con Chile	14.421.000	6.432.000	16.170.577	16.170.575	13,14	27,89	0,00	71,50
						51 Aduana - Límite con Chile	14.421.000	6.432.000	16.170.577	16.170.575	13,14	27,89	0,00	71,50
						88 Valcheta -Pilcaniyeu	285.593.000	25.748.000	60.679.376	60.664.258	78,76	8,05	0,68	11,58
						51 R3-281-Caleta Olivia-Gran Bajo S.Julián-Pto.Deseado-Emp.R.3	143.148.000	25.648.000	60.579.376	60.664.258	63,38	14,65	1,19	20,34
						52 Ruta Nacional N° 281 - Empalme Ruta Nacional N° 3 - Puerto	142.445.000	100.000	100.000	0 97,39	0,07	0,00	0,21	
						89 Ruta Nacional N° 149 Las Flores - Iglesias	0	3.470.000	1	0 0,00	23,13	0,00	0,00	

CUADRO C
INVERSION REAL DIRECTA: PROYECTOS DE INVERSION
 Al 31/12/2011

Jur	SAF	Pg	Sp	Py	Ob	Descripcion	Ejecución Financiera acumulada al 2010	Crédito inicial 2011	Vigente al 31/12/2011	Devengado al 31/12/2011	Ejecución Física acumulada al 2010	Programado o Vig. al 31/12/2011	Ejecutado 4º trim	Ejecutado al 31/12/2011
						51 Ruta Nacional Nº 149 Las Flores - Iglesias	0	3.470.000	1	0,00	23,13	0,00	0,00	
4						Mejoramiento y Reposición de Rutas								
				1		Rehabilitaciones Menores	32.831.000	15.535.000	26.078.766	26.077.915	45,08	31,07	11,08	54,92
						51 Rehabilitaciones Menores	32.831.000	15.535.000	26.078.766	26.077.915	45,08	31,07	11,08	54,92
				2		Las Tucumanesas - Sañogasta	49.005.000	100.000	1	0,99,80	0,20	0,00	0,00	
						52 RN Nº 40 - Las Tucumanesas - Sañogasta Sección I - 2A Y 2B (Km. 485 - 522)	49.005.000	100.000	1	0,99,80	0,20	0,00	0,00	
				3		R Nº 258 - Variante desde RN Nº 237	17.199.000	100.000	0	0,99,42	0,58	0,00	0,00	
						51 R Nº 258 - Variante desde RN Nº 237	17.199.000	100.000	0	0,99,42	0,58	0,00	0,00	
				5		San Roque-Huaco	70.876.000	19.061.000	53.187.295	53.186.503	61,76	12,32	7,78	36,94
						51 San Roque-Huaco	70.876.000	19.061.000	53.187.295	53.186.503	61,76	12,32	7,78	36,94
				11		RN Nº40-Bajada del Agrio-Chos Malal Pcia. Neuquén	3.045.000	100.000	1	0,96,72	3,28	0,00	0,00	
						51 RN Nº 40-Bajada del Agrio-Chos Malal Pcia. Neuquén	3.045.000	100.000	1	0,96,72	3,28	0,00	0,00	
				22		RN Nº 3 - Río Milna - Rancho Hambre	16.222.000	67.000	0	0,99,59	0,41	0,00	0,00	
						51 RN Nº 3 - Río Milna - Rancho Hambre	16.222.000	67.000	0	0,99,59	0,41	0,00	0,00	
				25		La Matanza	475.963.000	1.037.000	8.410.255	8.409.553	99,78	0,22	0,00	0,00
						51 La Matanza Sección I Km. 19,8-Km.29,2	61.690.000	100.000	2.434.441	4.022.813	99,84	0,16	0,00	0,00
						52 La Matanza Sección II KM 29,2-Km.37,86	283.235.000	837.000	5.875.814	4.386.740	99,71	0,29	0,00	0,00
						53 La Matanza Sección III KM.37,86-Km.46,3	131.038.000	100.000	100.000	0,99,92	0,08	0,00	0,00	
				29		Comodoro Rivadavia - Rada Tilly	35.524.000	100.000	2	0,99,72	0,28	0,00	0,00	
						51 Comodoro Rivadavia - Rada Tilly	35.524.000	100.000	2	0,99,72	0,28	0,00	0,00	
				30		Acceso a Rada Tilly - Caleta Olivia - Secc. I	90.070.000	4.000.000	19.802.137	19.791.070	22,15	1,75	1,65	6,42
						51 Acceso a Rada Tilly - Caleta Olivia - Secc. I	90.070.000	4.000.000	19.802.137	19.791.070	22,15	1,75	1,65	6,42
				31		Acceso a Rada Tilly - Caleta Olivia - Secc. II	118.599.000	5.000.000	33.454.948	33.444.748	16,22	1,34	1,75	2,98
						51 Acceso a Rada Tilly - Caleta Olivia - Secc. II	118.599.000	5.000.000	33.454.948	33.444.748	16,22	1,34	1,75	2,98
				32		Uspallata Límite con Chile - Cobertizos	23.581.000	100.000	1	0,99,28	0,72	0,00	0,00	
						51 Uspallata Límite con Chile - Cobertizos	23.581.000	100.000	1	0,99,28	0,72	0,00	0,00	
				34		Puente sobre Río Las Vueltas -Va.Turist. El Chaltén- Acceso	44.054.000	50.000	1.378.384	1.378.383	99,89	0,11	0,00	0,00
						51 Puente sobre Río Las Vueltas -Va.Turist. El Chaltén- Acceso	44.054.000	50.000	1.378.384	1.378.383	99,89	0,11	0,00	0,00
				35		Las Heras-Los Antiguos Secc: Km 78-P Moreno	39.924.000	100.000	1	0,99,75	0,25	0,00	0,00	
						51 Las Heras-Los Antiguos Secc: Km 78-P Moreno	39.924.000	100.000	1	0,99,75	0,25	0,00	0,00	
				36		Las Heras - Perito Moreno Secc: Las Heras Km 78	34.798.000	100.000	1	0,99,71	0,29	0,00	0,00	
						51 Las Heras - Perito Moreno Secc: Las Heras Km 78	34.798.000	100.000	1	0,99,71	0,29	0,00	0,00	
				39		Río Marapa - Principio de Autopista Secc III	214.761.000	49.000	10.839.230	10.839.228	99,98	0,02	0,00	0,00

CUADRO C
INVERSION REAL DIRECTA: PROYECTOS DE INVERSION
 Al 31/12/2011

Jur	SAF	Pg	Sp	Py	Ob	Descripcion	Ejecución Financiera acumulada al 2010	Crédito inicial 2011	Vigente al 31/12/2011	Devengado al 31/12/2011	Ejecución Física acumulada al 2010	Programado o Vig. al 31/12/2011	Ejecutado 4º trim	Ejecutado al 31/12/2011
						51 Río Marapa - Principio de Autopista III	214.761.000	49.000	10.839.230	10.839.228	99,98	0,02	0,00	0,00
				40		Río Marapa - Principio de Autopista Secc IV	86.083.000	100.000	0	0	99,88	0,12	0,00	0,00
						51 Río Marapa - Principio de Autopista Secc .IV	86.083.000	100.000	0	0	99,88	0,12	0,00	0,00
				41		Variante Paso por Villa María	0	42.501.000	1	0	0,00	12,18	0,00	0,00
						51 Variante Paso por Villa María	0	42.501.000	1	0	0,00	12,18	0,00	0,00
				42		RN N°40S-Límite con Chubut Perito Moreno	105.571.000	15.208.000	40.046.873	40.046.870	74,56	10,72	3,30	20,82
						51 RN N°40S-Límite con Chubut Perito Moreno	105.571.000	15.208.000	40.046.873	40.046.870	74,56	10,72	3,30	20,82
				43		Empalme RN° 75 con RN° 38	37.012.000	100.000	1	0	99,73	0,27	0,00	0,00
						51 Empalme RN° 75 con RN° 38	37.012.000	100.000	1	0	99,73	0,27	0,00	0,00
				44		El Puesto - Río La Troya	6.938.000	100.000	1	0	98,58	1,42	0,00	0,00
						51 El Puesto - Río La Troya	6.938.000	100.000	1	0	98,58	1,42	0,00	0,00
				45		Acceso Este a Ciudad de Mendoza	13.654.000	100.000	4.670	4.669	99,27	0,73	0,00	0,00
						51 Acceso Este a Ciudad de Mendoza	13.654.000	100.000	4.670	4.669	99,27	0,73	0,00	0,00
				46		Villa María - Pilar - Autopista Rosario - Córdoba	252.396.000	100.000	0	0	99,96	0,04	0,00	0,00
						51 Villa María - Pilar - Autopista Rosario - Córdoba	252.396.000	100.000	0	0	99,96	0,04	0,00	0,00
				47		Campana - La Plata	499.736.000	100.000	0	0	99,98	0,02	0,00	0,00
						51 Campana - La Plata	499.736.000	100.000	0	0	99,98	0,02	0,00	0,00
				48		R N° 12 Cerrito - Empalme RN N° 127	7.653.000	100.000	1	0	98,69	1,31	0,00	0,00
						51 R N° 12 Cerrito - Empalme RN N°127	7.653.000	100.000	1	0	98,69	1,31	0,00	0,00
				49		R N° 168 Acceso Ciudad de Santa Fe - Túnel Subfluvial	10.435.000	44.000	1	0	99,58	0,42	0,00	0,00
						51 R N° 168 Acceso Ciudad de Santa Fe - Túnel Subfluvial	10.435.000	44.000	1	0	99,58	0,42	0,00	0,00
				50		San Martín de los Andes Empalme R N° 231 Sección III	47.494.000	13.768.000	5.375.947	5.375.945	41,47	14,17	2,98	7,10
						51 San Martín de los Andes Empalme R N° 231 Sección III	47.494.000	13.768.000	5.375.947	5.375.945	41,47	14,17	2,98	7,10
				51		R N° 3 - Variante Caleta Olivia	113.455.000	17.749.000	21.978.224	21.837.471	39,25	8,25	2,42	8,36
						51 R N° 3 - Variante Caleta Olivia	113.455.000	17.749.000	21.978.224	21.837.471	39,25	8,25	2,42	8,36
				52		RP N° 510 - Valle Fértil - Los Baldecitos - Sección I	13.954.000	100.000	1	0	99,28	0,72	0,00	0,00
						51 RP N° 510 - Valle Fértil - Los Baldecitos - Sección I	13.954.000	100.000	1	0	99,28	0,72	0,00	0,00
				53		RN° 143 - Santa Isabel- Chacharramendi - La Pampa	1.295.000	100.000	1	0	92,28	7,72	0,00	0,00
						51 RN° 143 - Santa Isabel- Chacharramendi - La Pampa	1.295.000	100.000	1	0	92,28	7,72	0,00	0,00
				54		Remodelación Cruce por Ciudad Clorinda.	24.922.000	100.000	1	0	99,60	0,40	0,00	0,00
						51 Remodelación Cruce por Ciudad Clorinda	24.922.000	100.000	1	0	99,60	0,40	0,00	0,00
				55		R N°3 - Límite con Chubut - Caleta Olivia	4.501.000	100.000	1	0	97,78	2,22	0,00	0,00
						51 R N°3 - Límite con Chubut - Caleta Olivia	4.501.000	100.000	1	0	97,78	2,22	0,00	0,00

CUADRO C
INVERSION REAL DIRECTA: PROYECTOS DE INVERSION
 Al 31/12/2011

Jur	SAF	Pg	Sp	Py	Ob	Descripcion	Ejecución Financiera acumulada al 2010	Crédito inicial 2011	Vigente al 31/12/2011	Devengado al 31/12/2011	Ejecución Física acumulada al 2010	Programado o Vig. al 31/12/2011	Ejecutado 4º trim	Ejecutado al 31/12/2011
						56 R 158 S.Francisco - Río Cuarto Gral Deheza - Chucul	15.758.000	100.000	1	0 99,37	0,63	0,00	0,00	
						51 R 158 S.Francisco - Río Cuarto Gral Deheza - Chucul	15.758.000	100.000	1	0 99,37	0,63	0,00	0,00	
						58 R 12 La Paz - Esquina Obra Faltante en Puentes	15.879.000	100.000	1.121.601	1.121.601 99,37	0,63	0,00	0,00	
						51 R 12 La Paz - Esquina Obra Faltante en Puentes	15.879.000	100.000	1.121.601	1.121.601 99,37	0,63	0,00	0,00	
						59 RP 11 Vte Victoria y Nexo Conexión Física Rosario Victoria	35.164.000	100.000	1	0 99,72	0,28	0,00	0,00	
						51 RP 11 Vte Victoria y Nexo Conexión Física Rosario Victoria	35.164.000	100.000	1	0 99,72	0,28	0,00	0,00	
						60 Conexión Vial Sudoeste General Paz - Acceso a Banfield	61.051.000	100.000	0	0 99,84	0,16	0,00	0,00	
						51 Conexión Vial Sudoeste General Paz - Acceso a Banfield	61.051.000	100.000	0	0 99,84	0,16	0,00	0,00	
						61 Conexión Eje Vial Sudoeste Banfield - Acceso a L .de Zamora	60.565.000	100.000	315.329	315.328 99,83	0,17	0,00	0,00	
						51 Conexión Eje Vial Sudoeste Banfield - Acceso a L .de Zamora	60.565.000	100.000	315.329	315.328 99,83	0,17	0,00	0,00	
						62 Acceso a Ranchos desde RP 29	3.397.000	100.000	1	0 97,14	2,86	0,00	0,00	
						51 Acceso a Ranchos desde RP 29	3.397.000	100.000	1	0 97,14	2,86	0,00	0,00	
						63 San Javier - Panambí Sección Interpuentes	6.441.000	100.000	1	0 98,47	1,53	0,00	0,00	
						51 San Javier - Panambí Sección Interpuentes	6.441.000	100.000	1	0 98,47	1,53	0,00	0,00	
						64 RN N°81-Las Lomitas Límite con Salta - Empalme RN N°34	429.268.000	1.152.000	3.070.700	3.070.697 99,73	0,27	0,00	0,00	
						51 RN N°81-Las Lomitas Límite con Salta - Empalme RN N°34	24.671.000	100.000	2.323.700	3.070.697 99,60	0,40	0,00	0,00	
						52 J.G. Bazán - Pozo del Mortero	34.499.000	100.000	71.000	0 99,71	0,29	0,00	0,00	
						53 Pozo del Mortero- Laguna Yema	38.033.000	100.000	71.000	0 99,74	0,26	0,00	0,00	
						54 Laguna Yema - Los Chiriuanos	40.401.000	100.000	71.000	0 99,75	0,25	0,00	0,00	
						55 Los Chiriuanos- Ing Juárez	48.481.000	100.000	71.000	0 99,79	0,21	0,00	0,00	
						56 Ing Juárez - Límite con Salta Sección I	56.000.000	100.000	71.000	0 99,82	0,18	0,00	0,00	
						57 Km 25.5 - Límite con Salta	41.991.000	100.000	71.000	0 99,76	0,24	0,00	0,00	
						58 Límite con Formosa - Los Blancos	32.854.000	31.000	22.000	0 99,91	0,09	0,00	0,00	
						59 Los Blancos- Coronel Sola	26.908.000	100.000	71.000	0 99,63	0,37	0,00	0,00	
						60 Coronel Sola- Pluma del Pato	29.153.000	100.000	71.000	0 99,66	0,34	0,00	0,00	
						61 Pluma del Pato Empalme RN N°34 Sección I	13.645.000	21.000	15.000	0 99,85	0,15	0,00	0,00	
						62 Pluma de Pato- Empalme RN N°34 Sección II	21.091.000	100.000	71.000	0 99,53	0,47	0,00	0,00	
						63 Pluma de Pato- Empalme RN N°34 Sección III	21.541.000	100.000	71.000	0 99,54	0,46	0,00	0,00	
						65 Ex. RP N°412- Variante.Quebrada Las Burras	5.400.000	54.000	1	0 99,01	0,99	0,00	0,00	
						51 Ex. RP N°412- Variante.Quebrada Las Burras	5.400.000	54.000	1	0 99,01	0,99	0,00	0,00	
						66 Laguna Khami - Rancho Hambre	48.775.000	100.000	0	0 99,79	0,21	0,00	0,00	
						51 Laguna Khami - Rancho Hambre	48.775.000	100.000	0	0 99,79	0,21	0,00	0,00	
						67 RN N° 3 - Kosovo - La Herradura	37.637.000	100.000	0	0 99,73	0,27	0,00	0,00	
						51 RN N° 3 - Kosovo - La Herradura	37.637.000	100.000	0	0 99,73	0,27	0,00	0,00	
						68 RN N°3 - Repavimentación y Pavimentación Cruce con RP N°5	9.402.000	100.000	1	0 98,94	1,06	0,00	0,00	
						51 RN N°3 - Repavimentación y Pavimentación Cruce con RP N°5	9.402.000	100.000	1	0 98,94	1,06	0,00	0,00	
						69 RN N° 288 - Puerto Santa Cruz - Punta Quilla	27.277.000	100.000	0	0 99,63	0,37	0,00	0,00	
						51 RN N° 288 - Puerto Santa Cruz - Punta Quilla	27.277.000	100.000	0	0 99,63	0,37	0,00	0,00	
						70 Acceso a Parque Nacional Glaciar Perito Moreno	103.632.000	100.000	0	0 99,90	0,10	0,00	0,00	

CUADRO C
INVERSION REAL DIRECTA: PROYECTOS DE INVERSION
 Al 31/12/2011

Jur	SAF	Pg	Sp	Py	Ob	Descripcion	Ejecución Financiera acumulada al 2010	Crédito inicial 2011	Vigente al 31/12/2011	Devengado al 31/12/2011	Ejecución Física acumulada al 2010	Programado o Vig. al 31/12/2011	Ejecutado 4º trim	Ejecutado al 31/12/2011
						51 Acceso a Parque Nacional Glaciar Perito Moreno	103.632.000	100.000	0	0 99,90	0,10	0,00	0,00	
				71		RN N°40-Perito Moreno-Bajo Caracoles-Secc.I P.Moreno-KM 49	80.645.000	100.000	0	0 99,88	0,12	0,00	0,00	
						51 RN N°40-Perito Moreno-Bajo Caracoles-Secc.I:P.Moreno- Km 49	80.645.000	100.000	0	0 99,88	0,12	0,00	0,00	
				72		RN N° 40 Tramo Tres Lagos Empalme Ruta Provincia	69.928.000	100.000	1.845.452	1.845.452 99,86	0,14	0,00	0,00	
						51 RN N° 40 Tramo Tres Lagos Empalme Ruta Provincia	69.928.000	100.000	1.845.452	1.845.452 99,86	0,14	0,00	0,00	
				73		RN N° 40 - Tres Lagos - Emp.RP N°11 - Sec Km 86 - RPN°11	59.813.000	100.000	0	0 99,83	0,17	0,00	0,00	
						51 RN N° 40 - Tres Lagos - Emp.RP N°11 - Sec Km 86 - RPN°11	59.813.000	100.000	0	0 99,83	0,17	0,00	0,00	
				74		RN N°40 - Emp. Ruta P.11 El Cerrito-Secc.I El Cerrito-Km34	32.090.000	100.000	1	0 88,42	0,31	0,00	0,00	
						51 RN N°40 - Emp. Ruta P.11 El Cerrito-Secc.I El Cerrito-Km34	32.090.000	100.000	1	0 88,42	0,31	0,00	0,00	
				75		RN N° 40-Emp.Ruta P.11-El Cerrito-Secc.II Km 34-Emp.RP N°11	37.081.000	100.000	1	0 99,73	0,27	0,00	0,00	
						51 RN N° 40-Emp.Ruta P.11-El Cerrito-Secc.II Km 34-Emp.RP N°11	37.081.000	100.000	1	0 99,73	0,27	0,00	0,00	
				76		RN N°40 - Tapi - Aike - Cancha Carrera	66.217.000	100.000	1	0 99,85	0,15	0,00	0,00	
						51 RN N°40 - Tapi - Aike - Cancha Carrera	66.217.000	100.000	1	0 99,85	0,15	0,00	0,00	
				78		RN N°40 - Cancha Carrera - Puente s/Río Turbio(long. 25 Km)	28.235.000	100.000	1	0 99,65	0,35	0,00	0,00	
						51 RN N°40 - Cancha Carrera - Puente s/Río Turbio(long. 25 Km)	28.235.000	100.000	1	0 99,65	0,35	0,00	0,00	
				79		RN N°40-Cancha Carrera-Puente sobre Río Turbio-Secc:Km21,25-	19.427.000	100.000	1	0 99,49	0,51	0,00	0,00	
						51 RN N°40-Cancha Carrera-Puente sobre Río Turbio-Secc:Km21,25-	19.427.000	100.000	1	0 99,49	0,51	0,00	0,00	
				81		Variante Laguna La Picasa	67.012.000	100.000	1	0 99,85	0,15	0,00	0,00	
						51 Variante Laguna La Picasa	67.012.000	100.000	1	0 99,85	0,15	0,00	0,00	
				82		Autopista Rosario - Córdoba	2.680.967.000	98.289.000	323.999.033	323.999.030 94,86	3,31	0,00	5,14	
						51 RN N° 9 - Autopista Rosario - Córdoba - Tramo Armstrong -	527.432.000	100.000	13.141.003	387.640 99,98	0,02	0,00	0,00	
						52 RN N°9 - Sección II 36 Empalme RP 59 Ballesteros	755.581.000	14.545.000	219.754.322	62.302.822 98,14	1,86	0,00	1,86	
						53 RN N°9 - Sec. III 36 Empalme RP 59 Lte Córdoba / Sta. Fe	575.323.000	83.444.000	90.903.708	257.110.228 83,52	10,00	0,03	16,43	
						54 RN N°9 - Secc.IV Lte. Sta. Fe - Córdoba - Cañada de Gómez	401.165.000	100.000	100.000	1.454.618 99,98	0,02	0,00	0,00	
						55 RN N°9 - Secc. V Cañada de Gómez - Carcarañá	421.466.000	100.000	100.000	2.743.723 99,98	0,02	0,00	0,00	
				83		General Belgrano- Gral Güemes	80.639.000	100.000	1	0 99,88	0,12	0,00	0,00	
						51 General Belgrano- Gral Güemes	80.639.000	100.000	1	0 99,88	0,12	0,00	0,00	
				84		Empalme RN N° 81 - Límite con Chaco	233.664.000	135.000	5.303.001	5.302.411 99,94	0,06	0,00	0,00	
						51 Empalme RN N° 81 - Límite con Chaco	140.490.000	50.000	5.218.001	0 99,96	0,04	0,00	0,00	
						52 RN N° 9 - Empalme RP N° 27 - Límite con Chaco - Provincia de Formosa	93.174.000	85.000	85.000	5.302.411 99,91	0,09	0,00	0,00	

CUADRO C
INVERSION REAL DIRECTA: PROYECTOS DE INVERSION
 Al 31/12/2011

Jur	SAF	Pg	Sp	Py	Ob	Descripcion	Ejecución Financiera acumulada al 2010	Crédito inicial 2011	Vigente al 31/12/2011	Devengado al 31/12/2011	Ejecución Física acumulada al 2010	Programado o Vig. al 31/12/2011	Ejecutado 4º trim	Ejecutado al 31/12/2011
				85		Suncho - Corral - Empalme RN N°34	0	23.589.000	13.379.590	13.379.589	3,97	21,17	4,06	11,06
					51	Suncho - Corral - Empalme RN N°34	0	23.589.000	13.379.590	13.379.589	3,97	21,17	4,06	11,06
				86		Límite con Santa Fe - Bandera	90.310.000	100.000	1	0	99,89	0,11	0,00	0,00
					51	Límite con Santa Fe - Bandera	90.310.000	100.000	1	0	99,89	0,11	0,00	0,00
				87		RN N°40S - Malargüe - Barrancas Sección II	0	8.978.000	2	0	0,00	10,20	0,00	0,00
					51	RN N°40S - Malargüe - Barrancas Sección II	0	8.978.000	2	0	0,00	10,20	0,00	0,00
				88		RN N°40S - Malargüe - Barrancas Sección III	4.344.000	37.974.000	2	0	0,00	49,84	0,00	0,00
					51	RN N°40S - Malargüe - Barrancas Sección III	4.344.000	37.974.000	2	0	0,00	49,84	0,00	0,00
				89		R N°288 - Piedrabuena - Tres Lagos	0	5.783.000	1	0	0,00	1,93	0,00	0,00
					51	R N°288 - Piedrabuena - Tres Lagos	0	5.783.000	1	0	0,00	1,93	0,00	0,00
				90		RN N° 3 - Acceso Sur a Caleta Olivia	0	2.776.000	1	0	0,00	34,70	0,00	0,00
					51	RN N° 3 - Acceso Sur a Caleta Olivia	0	2.776.000	1	0	0,00	34,70	0,00	0,00
				91		Luján de Cuyo - Tunuyán Sección I	21.166.000	100.000	1	0	99,53	0,47	0,00	0,00
					51	Luján de Cuyo - Tunuyán Sección I	21.166.000	100.000	1	0	99,53	0,47	0,00	0,00
				92		RN N°34-Cruce Urbano Ciudad Rafaela	66.395.000	13.000	1	0	99,98	0,02	0,00	0,00
					51	RN N°34-Cruce Urbano Ciudad Rafaela	66.395.000	13.000	1	0	99,98	0,02	0,00	0,00
				93		RN N°40 S Perito Moreno - Bajo Caracoles	61.051.000	19.080.000	46.709.069	46.709.068	30,29	10,35	7,13	29,81
					51	RN N°40 S Perito Moreno - Bajo Caracoles	61.051.000	19.080.000	46.709.069	46.709.068	30,29	10,35	7,13	29,81
				94		RN N°3 Gran Bajo San Julián - Río Gallegos	407.252.000	16.250.000	8.242.398	8.242.395	94,94	3,74	0,55	2,73
					51	RN N°3 Gran Bajo San Julián - Río Gallegos	118.526.000	7.739.000	8.142.363	8.242.395	93,87	6,13	0,00	0,00
					52	RN N°3 Sección Comandante Piedrabuena - Estación Los Álamos	151.736.000	100.000	100.000	0	96,60	0,06	0,00	2,20
					53	RN N°3 Sección Estación Los Álamos - Aeropuerto Río Gallegos	136.990.000	8.411.000	35	0	94,13	5,53	1,56	5,53
				95		RN N°40 S - P. Moreno - Bajo Caracoles	127.172.000	7.698.000	20.740.003	20.740.002	94,60	5,40	0,07	4,32
					51	RN N°40 S - P. Moreno - Bajo Caracoles	127.172.000	7.698.000	20.740.003	20.740.002	94,60	5,40	0,07	4,32
				96		RN N°40 S - Bajo Caracoles - Tres Lagos	458.382.000	119.845.000	278.863.774	278.863.771	36,79	10,35	6,96	21,06

CUADRO C
INVERSION REAL DIRECTA: PROYECTOS DE INVERSION
 Al 31/12/2011

Jur	SAF	Pg	Sp	Py	Ob	Descripcion	Ejecución Financiera acumulada al 2010	Crédito inicial 2011	Vigente al 31/12/2011	Devengado al 31/12/2011	Ejecución Física acumulada al 2010	Programado o Vig. al 31/12/2011	Ejecutado 4º trim	Ejecutado al 31/12/2011
						51 RN Nº40 S - Bajo Caracoles - Tres Lagos	65.950.000	5.555.000	121.002.411	27.147.089	78,01	7,77	0,23	21,99
						52 Bajo Caracoles-Tres Lagos R Olnie-Las Horquetas Sec. I y II	81.500.000	10.673.000	23.496.571	51.296.405	43,26	7,41	16,76	39,94
						53 Bajo Caracoles-Tres Lagos -Las Horquetas-Acceso Pte.s/Río Chico	96.565.000	100.000	100.000	752.033	99,90	0,10	0,00	0,00
						54 Bajo Caracoles-Tres Lagos - Acc Pte.s/Río Chico -Gdor. Gregores	104.683.000	26.914.000	26.914.000	46.102.212	48,89	13,65	7,28	19,33
						55 Bajo Caracoles-Tres Lagos -Gdor.Gregores-Lago Cardiel	35.916.000	21.456.000	38.476.876	78.775.962	36,49	14,20	7,26	18,62
						56 Bajo Caracoles-Tres Lagos - Lago Cardiel -Tres Lagos	40.067.000	32.582.000	46.308.916	74.790.071	4,99	10,58	4,03	10,98
						57 Ruta Nacional Nº 40, Tramp Lago Cardiel - Tres Lagos, Secci	33.701.000	22.565.000	22.565.000	0	23,48	11,90	6,49	28,68
					97	RP Nº12-Empalme RP Nº25-Pico Truncado	243.972.000	17.236.000	33.817.107	33.817.105	82,98	6,60	3,57	11,59
						51 RP Nº12-Empalme RP Nº25-Pico Truncado Km 245-Pico Truncado	129.051.000	17.136.000	33.717.107	33.817.105	69,65	11,72	5,85	19,54
						52 RP Nº12 Empalme RP Nº25-Pico Truncado-Sección I (Gdor Moyano)	114.921.000	100.000	100.000	0	99,91	0,09	0,00	0,00
					98	RN Nº40 S- 28 Noviembre-Rospentek	44.179.000	100.000	110.974	51.639	77,61	0,23	0,34	1,02
						51 RN Nº40 S- 28 Noviembre-Rospentek	44.179.000	100.000	110.974	51.639	77,61	0,23	0,34	1,02
					99	RN Nº40S-Tres Lagos-Empalme RP Nº11	83.452.000	100.000	2.179.056	2.179.055	99,88	0,12	0,00	0,00
						51 RN Nº40S-Tres Lagos-Empalme RP Nº11	83.452.000	100.000	2.179.056	2.179.055	99,88	0,12	0,00	0,00
				5		Obras por Concesión sin Peaje (COT)								
					1	Ruta 11 - A° 11 Corredor 28 Resistencia - Límite con Paragua	235.886.000	15.176.000	25.529.459	25.529.457	90,13	5,60	0,00	6,92
						51 Ruta 11 - A° 11 Corredor 28 Resistencia - Límite con Paragua	235.886.000	15.176.000	25.529.459	25.529.457	90,13	5,60	0,00	6,92
					2	COT 31 Ruta 33 Bahía Blanca - Empalme Ruta Nacional 5	229.562.000	4.804.000	9.018.712	9.018.711	98,09	1,91	0,00	1,91
						51 COT 31 Ruta 33 Bahía Blanca - Empalme Ruta Nacional 5	229.562.000	4.804.000	9.018.712	9.018.711	98,09	1,91	0,00	1,91
				6		Mejoramiento y Reconstrucción en Puentes								
					3	Puente sobre Aliviador Río Corrientes	0	2.892.000	1	0	0,00	19,84	0,00	0,00
						51 Puente sobre Aliviador Río Corrientes	0	2.892.000	1	0	0,00	19,84	0,00	0,00
					4	Puente sobre Río Batelito	0	2.530.000	1	0	0,00	48,15	0,00	0,00
						51 Puente sobre Río Batelito	0	2.530.000	1	0	0,00	48,15	0,00	0,00

CUADRO C
INVERSION REAL DIRECTA: PROYECTOS DE INVERSION
 Al 31/12/2011

Jur	SAF	Pg	Sp	Py	Ob	Descripcion	Ejecución Financiera acumulada al 2010	Crédito inicial 2011	Vigente al 31/12/2011	Devengado al 31/12/2011	Ejecución Física acumulada al 2010	Programado o Vig. al 31/12/2011	Ejecutado 4º trim	Ejecutado al 31/12/2011
				5		Puente sobre Río Miriñay	0	5.831.000	2	0 0,00	41,65	0,00	0,00	
					51	Puente sobre Río Miriñay	0	5.831.000	2	0 0,00	41,65	0,00	0,00	
				6		Caucete - San Juan (Puente sobre Río San Juan y Acceso)	6.456.000	100.000	142.156	142.155 98,45	1,55	0,00	0,00	
				51		Caucete - San Juan (Puente sobre Río San Juan y Acceso)	6.456.000	100.000	142.156	142.155 98,45	1,55	0,00	0,00	
				7		Albardón - San Juan (Puente sobre Río San Juan)	8.112.000	100.000	20.820	20.819 98,77	1,23	0,00	0,00	
				51		Albardón - San Juan (Puente sobre Río San Juan)	8.112.000	100.000	20.820	20.819 98,77	1,23	0,00	0,00	
				10		Río Gallegos - Cte Piedrabuena (Puente sobre Río Coyle)	8.307.000	100.000	1	0 98,80	1,20	0,00	0,00	
				51		Río Gallegos - Cte Piedrabuena (Puente sobre Río Coyle)	8.307.000	100.000	1	0 98,80	1,20	0,00	0,00	
				11		Puente sobre Río Gallegos	17.934.000	100.000	1	0 99,45	0,55	0,00	0,00	
				51		Puente sobre Río Gallegos	17.934.000	100.000	1	0 99,45	0,55	0,00	0,00	
				12		Puente sobre Río San Lorenzo	0	1.275.000	1	0 0,00	75,00	0,00	0,00	
				51		Puente sobre Río San Lorenzo	0	1.275.000	1	0 0,00	75,00	0,00	0,00	
				13		Puente sobre Canal Serodino	0	1.347.000	647.173	647.161 0,00	41,68	2,32	25,50	
				51		Puente sobre Canal Serodino	0	1.347.000	647.173	647.161 0,00	41,68	2,32	25,50	
				14		Puente sobre Río Colastini	4.989.000	100.000	3.010.607	3.010.606 49,89	1,64	0,00	32,62	
				51		Puente sobre Río Colastini	4.989.000	100.000	3.010.607	3.010.606 49,89	1,64	0,00	32,62	
				15		Puente sobre Arroyo 3ro Coronda	0	2.795.000	808.557	808.555 0,00	35,45	0,93	1,26	
				51		Puente sobre Arroyo 3ro Coronda	0	2.795.000	808.557	808.555 0,00	35,45	0,93	1,26	
				16		Puente sobre Arroyo 2do Coronda	14.630.000	100.000	100.000	99.070 99,32	0,68	0,00	0,00	
				51		Puente sobre Arroyo 2do Coronda	14.630.000	100.000	100.000	99.070 99,32	0,68	0,00	0,00	
				17		Puente sobre Arroyo 1 Coronda	6.350.000	56.000	950.290	950.287 99,13	0,87	0,00	0,00	
				51		Puente sobre Arroyo 1 Coronda	6.350.000	56.000	950.290	950.287 99,13	0,87	0,00	0,00	
				18		Puente sobre Arroyo Matadero	0	855.000	1	0 0,00	75,00	0,00	0,00	
				51		Puente sobre Arroyo Matadero	0	855.000	1	0 0,00	75,00	0,00	0,00	
				19		Puente sobre Arroyo Bragado	0	1.095.000	1	0 0,00	75,00	0,00	0,00	

CUADRO C
INVERSION REAL DIRECTA: PROYECTOS DE INVERSION
 Al 31/12/2011

Jur	SAF	Pg	Sp	Py	Ob	Descripcion	Ejecución Financiera acumulada al 2010	Crédito inicial 2011	Vigente al 31/12/2011	Devengado al 31/12/2011	Ejecución Física acumulada al 2010	Programado o Vig. al 31/12/2011	Ejecutado 4º trim	Ejecutado al 31/12/2011
						51 Puente sobre Arroyo Bragado	0	1.095.000	1	0 0,00	75,00	0,00	0,00	
				20		Puente sobre Arroyo de los Padres	0	878.000	1	0 0,00	75,04	0,00	0,00	
						51 Puente sobre Arroyo de los Padres	0	878.000	1	0 0,00	75,04	0,00	0,00	
				21		Puente sobre Arroyo El Gato Ensanche	0	1.125.000	1	0 0,00	75,00	0,00	0,00	
						51 Puente sobre Arroyo El Gato Ensanche	0	1.125.000	1	0 0,00	75,00	0,00	0,00	
				22		Puente sobre Arroyo San Miguel	0	1.708.000	2.721.213	2.682.830	35,12	44,47	7,82	50,11
						51 Puente sobre Arroyo San Miguel	0	1.708.000	2.721.213	2.682.830	35,12	44,47	7,82	50,11
				24		Puente sobre Río Malargüe	0	2.514.000	1.417.998	1.417.995	0,00	17,73	0,00	0,00
						51 Puente sobre Río Malargüe	0	2.514.000	1.417.998	1.417.995	0,00	17,73	0,00	0,00
				25		Puente sobre Río Aluminé	0	7.115.000	1	0 0,00	37,50	0,00	0,00	
						51 Puente sobre Río Aluminé	0	7.115.000	1	0 0,00	37,50	0,00	0,00	
				26		Puente sobre Arroyo Comallo	0	1.425.000	1	0 0,00	75,00	0,00	0,00	
						51 Puente sobre Arroyo Comallo	0	1.425.000	1	0 0,00	75,00	0,00	0,00	
				27		Puente sobre Río Pilcaniyeu	0	1.250.000	1	0 0,00	41,67	0,00	0,00	
						51 Puente sobre Río Pilcaniyeu	0	1.250.000	1	0 0,00	41,67	0,00	0,00	
				28		Puente sobre Río San Lorenzo	19.034.000	100.000	1	0 99,48	0,52	0,00	0,00	
						51 Puente sobre Río San Lorenzo	19.034.000	100.000	1	0 99,48	0,52	0,00	0,00	
				32		Puente sobre Arroyo San Antonio	0	2.775.000	1	0 0,00	75,00	0,00	0,00	
						51 Puente sobre Arroyo San Antonio	0	2.775.000	1	0 0,00	75,00	0,00	0,00	
				33		Puente sobre Río Graneros	0	1.650.000	1	0 0,00	50,00	0,00	0,00	

CUADRO C
INVERSION REAL DIRECTA: PROYECTOS DE INVERSION
 Al 31/12/2011

Jur	SAF	Pg	Sp	Py	Ob	Descripcion	Ejecución Financiera acumulada al 2010	Crédito inicial 2011	Vigente al 31/12/2011	Devengado al 31/12/2011	Ejecución Física acumulada al 2010	Programado o Vig. al 31/12/2011	Ejecutado 4º trim	Ejecutado al 31/12/2011
						51 Puente sobre Río Graneros	0	1.650.000	1	0 0,00	50,00	0,00	0,00	
				34		Puente sobre Arroyo El Chileno	0	1.203.000	1	0 0,00	75,00	0,00	0,00	
						51 Puente sobre Arroyo El Chileno	0	1.203.000	1	0 0,00	75,00	0,00	0,00	
				36		Puente Zárate Brazo Largo	69.397.000	100.000	1	0 99,86	0,14	0,00	0,00	
						51 Puente Zárate Brazo Largo	69.397.000	100.000	1	0 99,86	0,14	0,00	0,00	
				37		Puente s/Río Coyle - Reparación de Fundaciones	10.625.000	62.000	1	0 99,42	0,58	0,00	0,00	
						51 Puente s/Río Coyle - Reparación de Fundaciones	10.625.000	62.000	1	0 99,42	0,58	0,00	0,00	
				39		Puente sobre Río Saladillo	0	1.500.000	1	0 0,00	50,00	0,00	0,00	
						51 Puente sobre Río Saladillo	0	1.500.000	1	0 0,00	50,00	0,00	0,00	
				40		Puente sobre Arroyo Feliciano	32.174.000	100.000	173.903	173.900 99,69	0,31	0,00	0,00	
						51 Puente sobre Arroyo Feliciano	32.174.000	100.000	173.903	173.900 99,69	0,31	0,00	0,00	
				41		Puente sobre Río Perico y Arroyos	4.220.000	8.344.000	6.743.147	6.743.142 16,40	28,59	11,72	20,11	
						51 Puente sobre Río Perico y Arroyos	4.220.000	1.776.000	3.849.369	5.951.541 68,56	25,43	0,00	21,76	
						52 Ruta Nacional Nº 9 - Puente sobre Río Alisos	0	2.419.000	2.109.771	791.601 0,00	33,32	3,77	4,58	
						53 Ruta Nacioanl Nº 9 - Puente sobre Río Perico	0	4.149.000	784.007	0 0,00	27,77	20,76	26,14	
				42		Puente sobre Río Ambascachi	0	1.125.000	1	0 0,00	75,00	0,00	0,00	
						51 Puente sobre Río Ambascachi	0	1.125.000	1	0 0,00	75,00	0,00	0,00	
				43		Puente sobre Río La Viña	0	1.000.000	1	0 0,00	50,00	0,00	0,00	
						51 Puente sobre Río La Viña	0	1.000.000	1	0 0,00	50,00	0,00	0,00	
				44		Puente sobre Arroyo Las Tunas	0	1.125.000	1	0 0,00	75,00	0,00	0,00	
						51 Puente sobre Arroyo Las Tunas	0	1.125.000	1	0 0,00	75,00	0,00	0,00	
				45		Puente sobre Río Carcarañá	0	1.760.000	1	0 0,00	74,99	0,00	0,00	

CUADRO C
INVERSION REAL DIRECTA: PROYECTOS DE INVERSION
 Al 31/12/2011

Jur	SAF	Pg	Sp	Py	Ob	Descripcion	Ejecución Financiera acumulada al 2010	Crédito inicial 2011	Vigente al 31/12/2011	Devengado al 31/12/2011	Ejecución Física acumulada al 2010	Programado o Vig. al 31/12/2011	Ejecutado 4º trim	Ejecutado al 31/12/2011
						51 Puente sobre Río Carcaraña	0	1.760.000	1	0 0,00	74,99	0,00	0,00	
				46		Puente sobre Arroyo Mbigua	0	1.298.000	1	0 0,00	75,03	0,00	0,00	
						51 Puente sobre Arroyo Mbigua	0	1.298.000	1	0 0,00	75,03	0,00	0,00	
				47		Puente sobre Río Chuniapampa	0	1.125.000	1	0 0,00	75,00	0,00	0,00	
						51 Puente sobre Río Chuniapampa	0	1.125.000	1	0 0,00	75,00	0,00	0,00	
				48		R N° 123 Esteros Batel y Batelito Puente Nuevo y Accesos	15.504.000	100.000	1	0 99,36	0,64	0,00	0,00	
						51 R N° 123 Esteros Batel y Batelito Puente Nuevo y Accesos	15.504.000	100.000	1	0 99,36	0,64	0,00	0,00	
				49		RN N° 34 - Puente Río Caraparí - Km 1480	0	3.470.000	1	0 0,00	34,70	0,00	0,00	
						51 RN N° 34 - Puente Río Caraparí - Km 1480	0	3.470.000	1	0 0,00	34,70	0,00	0,00	
				51		R N°38 -Tres Puentes -El Portezuelo -Acceso a Sta.Cruz(Paclín)	0	1.268.000	1	0 0,00	50,02	0,00	0,00	
						51 R N°38 -Tres Puentes -El Portezuelo -Acceso a Sta.Cruz(Paclín)	0	1.268.000	1	0 0,00	50,02	0,00	0,00	
				52		RN N° 34-San Pedro - Calilegüa - Puente s/FFCC Belgrano	0	5.783.000	1	0 0,00	11,57	0,00	0,00	
						51 RN N°34-San Pedro - Calilegüa - Puente s/FFCC Belgrano	0	5.783.000	1	0 0,00	11,57	0,00	0,00	
				53		RN N°9 - Puente. sobre Río Grande	0	6.940.000	1	0 0,00	23,13	0,00	0,00	
						51 RN N° 9 - Puente. sobre Río Grande	0	6.940.000	1	0 0,00	23,13	0,00	0,00	
				54		RN N°34 - Río Piedras - Pichanal - Puente sobre Riacho Seco	26.238.000	2.526.000	17.748.240	17.748.237 83,75	5,45	0,75	15,25	
						51 RN N°34 - Río Piedras - Pichanal - Puente sobre Riacho Seco	26.238.000	2.526.000	17.748.240	17.748.237 83,75	5,45	0,75	15,25	
				55		R N°68 - La Viña - Moldes - Puente sobre Río Seco	0	3.146.000	1	0 0,00	23,13	0,00	0,00	
						51 R N°68 - La Viña - Moldes - Puente sobre Río Seco	0	3.146.000	1	0 0,00	23,13	0,00	0,00	
				56		R N°68 - La Viña - Moldes - Puente s/Arroyo Viñaco	0	2.000.000	1	0 0,00	50,00	0,00	0,00	

CUADRO C
INVERSION REAL DIRECTA: PROYECTOS DE INVERSION
 Al 31/12/2011

Jur	SAF	Pg	Sp	Py	Ob	Descripcion	Ejecución Financiera acumulada al 2010	Crédito inicial 2011	Vigente al 31/12/2011	Devengado al 31/12/2011	Ejecución Física acumulada al 2010	Programado o Vig. al 31/12/2011	Ejecutado 4º trim	Ejecutado al 31/12/2011
						51 R N°68 - La Viña - Moldes - Puente s/Arroyo Viñaco	0	2.000.000	1	0 0,00	50,00	0,00	0,00	
				57		RN N°64 - La Banda - Sgo. del Estero	38.060.000	100.000	1	0 99,74	0,26	0,00	0,00	
						51 R N°64 - La Banda - Sgo. del Estero	38.060.000	100.000	1	0 99,74	0,26	0,00	0,00	
				59		RN N°22-Puente Río Colorado	0	4.164.000	1	0 0,00	34,70	0,00	0,00	
						51 RN N°22-Puente Río Colorado	0	4.164.000	1	0 0,00	34,70	0,00	0,00	
				60		Ruta Nacional N° 3, Trevelín - Límite con Chile	0	3.332.000	2	0 0,00	27,77	0,00	0,00	
						51 Ruta Nacional N° 3, Trevelín - Límite con Chile	0	3.332.000	2	0 0,00	27,77	0,00	0,00	
				61		Ruta N° 98, Bandera - Pinto	0	2.832.000	2	0 0,00	27,76	1,12	1,12	
						51 Ruta N° 98, Bandera - Pinto	0	2.832.000	2	0 0,00	27,76	1,12	1,12	
				62		Ruta N° 35 - km. 576 - km. 590 - Puente sobre Av. Circunvalación km. 576 - km. 579	0	3.470.000	1	0 0,00	34,70	0,00	0,00	
						51 Ruta N° 35 - km. 576 - km. 590 - Puente sobre Av. Circunvalación km. 576 - km. 579	0	3.470.000	1	0 0,00	34,70	0,00	0,00	
				63		Ruta N° 18 - Empalme Ruta Nacional N° 12 - Empalme Ruta Provincial N° 32 - Puente sobre Arroyo Quebracho y Acceso (km. 46,16)	0	3.470.000	1	0 0,00	34,70	0,00	0,00	
						51 Ruta N° 18 - Empalme Ruta Nacional N° 12 - Empalme Ruta Provincial N° 32 - Puente sobre Arroyo Quebracho y Acceso (km. 46,16)	0	3.470.000	1	0 0,00	34,70	0,00	0,00	
				64		Ruta N° 131 - Empalme Ruta Provincial N° 11 - Empalme Ruta Nacional N° 12 - Puente sobre Arroyo La Ensenada y Acceso (km.19,10)	0	3.470.000	1	0 0,00	34,70	0,00	0,00	
						51 Ruta N° 131 - Empalme Ruta Provincial N° 11 - Empalme Ruta Nacional N° 12 - Puente sobre Arroyo La Ensenada y Acceso (km.19,10)	0	3.470.000	1	0 0,00	34,70	0,00	0,00	
				65		Ruta N° 11 - Puente sobre Río Monte Lindo	0	3.886.000	1	0 0,00	34,70	0,00	0,00	
						51 Ruta N° 11 - Puente sobre Río Monte Lindo	0	3.886.000	1	0 0,00	34,70	0,00	0,00	

CUADRO C
INVERSION REAL DIRECTA: PROYECTOS DE INVERSION
 Al 31/12/2011

Jur	SAF	Pg	Sp	Py	Ob	Descripcion	Ejecución Financiera acumulada al 2010	Crédito inicial 2011	Vigente al 31/12/2011	Devengado al 31/12/2011	Ejecución Física acumulada al 2010	Programado o Vig. al 31/12/2011	Ejecutado 4º trim	Ejecutado al 31/12/2011
					66	Ruta N° 232 - Empalme Ruta Nacional N° 152 - Empalme Ruta Nacional 22 - Puente sobre Río Colorado - Goberdor Duval	0	4.511.000	1	0 0,00	34,70	0,00	0,00	
					51	Ruta N° 232 - Empalme Ruta Nacional N° 152 - Empalme Ruta Nacional 22 - Puente sobre Río Colorado - Goberdor Duval	0	4.511.000	1	0 0,00	34,70	0,00	0,00	
					67	Ruta N° 12 - Límite Corrientes / Misiones - Puente sobre Río Zaimán	0	6.246.000	1	0 0,00	34,70	0,00	0,00	
					51	Ruta N° 12 - Límite Corrientes / Misiones - Puente sobre Río Zaimán	0	6.246.000	1	0 0,00	34,70	0,00	0,00	
					68	Ruta N° 12 - Paraná Miní - Montecarlo - Puente sobre Arroyo Paranay Guazú (km. 1.502,65)	0	5.205.000	1	0 0,00	34,70	0,00	0,00	
					51	Ruta N° 12 - Paraná Miní - Montecarlo - Puente sobre Arroyo Paranay Guazú (km. 1.502,65)	0	5.205.000	1	0 0,00	34,70	0,00	0,00	
					69	Ruta N° 12 - Paraná Miní - Montecarlo - Puente sobre Arroyo Caraguatay (km. 1.516,16)	0	3.817.000	1	0 0,00	34,70	0,00	0,00	
					51	Ruta N° 12 - Paraná Miní - Montecarlo - Puente sobre Arroyo Caraguatay (km. 1.516,16)	0	3.817.000	1	0 0,00	34,70	0,00	0,00	
					70	Ruta N° 12 - Montecarlo - El Dorado - Puente sobre Arroyo Piray Guazú (km. 1.533,6)	0	5.205.000	1	0 0,00	34,70	0,00	0,00	
					51	Ruta N° 12 - Montecarlo - El Dorado - Puente sobre Arroyo Piray Guazú (km. 1.533,6)	0	5.205.000	1	0 0,00	34,70	0,00	0,00	
					71	Ruta N° 12 - Posadas - Santa Ana - Ruta Nacional N° 103 - Dos Puentes en Colectoras sobre Arroyo Zaimán	0	3.239.000	1	0 0,00	26,99	0,00	0,00	
					51	Ruta N° 12 - Posadas - Santa Ana - Ruta Nacional N° 103 - Dos Puentes en Colectoras sobre Arroyo Zaimán	0	3.239.000	1	0 0,00	26,99	0,00	0,00	
					72	Ruta N° 9 - Salta - La Caldera - Puente sobre Río Vaqueros (km. 1.608,62)	0	3.470.000	1	0 0,00	34,70	0,00	0,00	
					51	Ruta N° 9 - Salta - La Caldera - Puente sobre Río Vaqueros (km. 1.608,62)	0	3.470.000	1	0 0,00	34,70	0,00	0,00	
					73	Ruta N° 9 - Salta - La Caldera - Puente sobre Río Caldera - (km.1.612,21)	0	6.940.000	1	0 0,00	34,70	0,00	0,00	
					51	Ruta N° 9 - Salta - La Caldera - Puente sobre Río Caldera - (km.1.612,21)	0	6.940.000	1	0 0,00	34,70	0,00	0,00	
					74	Ruta N° 34 - Mosconi - Pisquirenda - Puente sobre Arroyo Yacuycito (km.1.450,75)	0	3.470.000	1	0 0,00	34,70	0,00	0,00	
					51	Ruta N° 34 - Mosconi - Pisquirenda - Puente sobre Arroyo Yacuycito (km.1.450,75)	0	3.470.000	1	0 0,00	34,70	0,00	0,00	

CUADRO C
INVERSION REAL DIRECTA: PROYECTOS DE INVERSION
 Al 31/12/2011

Jur	SAF	Pg	Sp	Py	Ob	Descripcion	Ejecución Financiera acumulada al 2010	Crédito inicial 2011	Vigente al 31/12/2011	Devengado al 31/12/2011	Ejecución Física acumulada al 2010	Programado o Vig. al 31/12/2011	Ejecutado 4º trim	Ejecutado al 31/12/2011
					75	Ruta N° 153 - Media Agua - Pedernal - Puente en km. 10,59	0	3.470.000	1	0 0,00	34,70	0,00	0,00	
						51 Ruta N° 153 - Media Agua - Pedernal - Puente en km. 10,59	0	3.470.000	1	0 0,00	34,70	0,00	0,00	
					76	Ruta N° 9 - Empalme Ruta Nacional N° A012 - Empalme A008 - Puente Acceso a Comuna de Alvear km. 281,67	0	6.246.000	1	0 0,00	34,70	0,00	0,00	
						51 Ruta N° 9 - Empalme Ruta Nacional N° A012 - Empalme A008 - Puente Acceso a Comuna de Alvear km. 281,67	0	6.246.000	1	0 0,00	34,70	0,00	0,00	
					77	Ruta N° 9 - Empalme Ruta Nacional N° A012 - Empalme A008 - Puente Acceso a Ciudad de Villa Gobernador Gálvez - km. 284,4	0	6.246.000	1	0 0,00	34,70	0,00	0,00	
						51 Ruta N° 9 - Empalme Ruta Nacional N° A012 - Empalme A008 - Puente Acceso a Ciudad de Villa Gobernador Gálvez - km. 284,4	0	6.246.000	1	0 0,00	34,70	0,00	0,00	
					78	Ruta N° 38 - Aguilares - Monteros - Puente sobre Río Medina - km. 729,20	0	5.205.000	1	0 0,00	34,70	0,00	0,00	
						51 Ruta N° 38 - Aguilares - Monteros - Puente sobre Río Medina - km. 729,20	0	5.205.000	1	0 0,00	34,70	0,00	0,00	
					79	Ruta N° 65 - Empalme Ruta Nacional N° 38 Límite Tucumán Catamarca - Puente sobre Río Chirimayo - km. 17,68	0	3.470.000	1	0 0,00	34,70	0,00	0,00	
						51 Ruta N° 65 - Empalme Ruta Nacional N° 38 Límite Tucumán Catamarca - Puente sobre Río Chirimayo - km. 17,68	0	3.470.000	1	0 0,00	34,70	0,00	0,00	
				7		Obras en Corredores Viales Concesionados								
					1	Corredor Vial 1 - Primera Etapa	30.810.000	300.000	1	0 99,03	0,97	0,00	0,00	
						51 Corr 1-R226-Obr 8-Tramo Emp RN3 Acc.a Espigas Sec.Km262-Km31	8.723.000	100.000	1	0 98,87	1,13	0,00	0,00	
						52 Corr.1-R3 Obr 10a-Tr Emp RP6 Acceso a Videla Dorna-Secc Km62	6.755.000	100.000	0	0 98,54	1,46	0,00	0,00	
						53 Corr.1-R3-Obr10b-Tr: Acceso Videla Dorna-Emp. RP 61-Sec I	15.332.000	100.000	0	0 99,35	0,65	0,00	0,00	
					2	Corredor Vial 2 - Primera Etapa	43.475.000	300.000	292.726	292.723 99,31	0,69	0,00	0,00	
						51 Corr.2-R7-Obr.7-Tr Alto Nivel RP 4 y FC Gral.S.Martín-Emp	12.738.000	100.000	1	0 99,21	0,79	0,00	0,00	
						53 Corr.2 R5-Obr 11b-Tr Cruce F.C.Sarmiento-Emp-RP1-Secc Km504	17.420.000	100.000	292.725	292.723 99,43	0,57	0,00	0,00	
						54 Corr 2 R5-Obr. 3- Tr Emp. RP.3-Emp.RN.35	13.317.000	100.000	0	0 99,25	0,75	0,00	0,00	
					3	Corredor Vial 3-Primera Etapa	150.140.000	900.000	222.325	222.323 99,40	0,60	0,00	0,00	
						51 Campana-Río Areco Km 77 Km 106	15.086.000	100.000	118.460	0 99,34	0,66	0,00	0,00	
						52 Ex RN 191-RN a-12 Sec Km188 -Km 278	46.473.000	100.000	0	0 99,78	0,22	0,00	0,00	
						53 Corr.3 R Autop.9-Obr 12-Tr Puerto Reconquista-Emp.RN11	10.418.000	100.000	0	0 99,04	0,96	0,00	0,00	

CUADRO C
INVERSION REAL DIRECTA: PROYECTOS DE INVERSION
 Al 31/12/2011

Jur	SAF	Pg	Sp	Py	Ob	Descripcion	Ejecución Financiera acumulada al 2010	Crédito inicial 2011	Vigente al 31/12/2011	Devengado al 31/12/2011	Ejecución Física acumulada al 2010	Programado o Vig. al 31/12/2011	Ejecutado 4º trim	Ejecutado al 31/12/2011
						54 Corr.3 R12-Obr14-Tramo Alto Nivel s/RN 9-Emp-RN 9 (Salida)	6.704.000	100.000	3.865	0	98,51	1,49	0,00	0,00
						55 Corr.3 R11 Obr. 15 Tramo Emp RN 168-RP 39 s Km 476 Km 607	7.637.000	100.000	0	0	98,69	1,31	0,00	0,00
						56 Corr 3 R 11 Obr 16a Tramo Emp RP38 Emp RN 98 s Km 684 Km 720	2.566.000	100.000	0	0	96,10	3,90	0,00	0,00
						57 Corr 3 R11 Obr 16b -Tr Emp RN98 Emp RP40 s Km720-730	24.037.000	100.000	0	0	99,58	0,42	0,00	0,00
						58 Corr 3-R188-Ob17-Tr.JA.Delapena-Altoniv FC.GSM-Km61-63-Km 6	20.732.000	100.000	0	0	99,52	0,48	0,00	0,00
						59 Corr 3-R188-Ob18-Tr:Emp.RP 66-Emp.RP.101-Sec Km315-323-337	16.487.000	100.000	100.000	222.323	99,39	0,61	0,00	0,00
				4		Corredor Vial 4 Primera Etapa	100.305.000	400.000	210.231	210.229	99,60	0,40	0,00	0,00
						51 Corr 4 R 33 - Obra 3 - Tr Rufino Emp RN8	17.560.000	100.000	210.231	39.850	99,43	0,57	0,00	0,00
						52 Corr 4 R 33 - Obra 4 - Tr Emp RP6 s-Emp RP 18 s Secc Km 714	18.721.000	100.000	0	0	99,47	0,53	0,00	0,00
						53 Corr 4 R 193 - Obra 29 - Sección Km 4-35	33.580.000	100.000	0	0	99,70	0,30	0,00	0,00
						54 Corr 4 R 36 - Obra 22 - Prog Inic. Km 596-Prog Fin Km 761	30.444.000	100.000	0	170.380	99,67	0,33	0,00	0,00
				5		Corredor Vial 5 - Primera Etapa	95.192.000	600.000	1	0	99,37	0,63	0,00	0,00
						51 Corr 5-R34-Obra 5A-Tr Emp RP 64- Rafaela -Secc Km151-Km.225	24.083.000	100.000	0	0	99,58	0,42	0,00	0,00
						52 Corr 5-R.34-Obra 5B-Tr.Rafaela-Emp RP13 - Secc.Km225-Km247	1.626.000	100.000	1	0	93,85	6,15	0,00	0,00
						53 Corr 5-R 34 - 6A - Tr Emp RP80 S-Emp.RP33 - Secc.Km299-Km330	14.444.000	100.000	0	0	99,31	0,69	0,00	0,00
						54 Corr 5-R34-Ob 6B-Tr.EmpRP 23-Lte Sta Fe/Sgo del Estero.Km36	2.742.000	100.000	0	0	96,35	3,65	0,00	0,00
						55 Corr 5-R34-Ob 20-Tramo Emp 2 Circ.Rosario-RP65	29.468.000	100.000	0	0	99,66	0,34	0,00	0,00
						56 R34 km 86-Km129	22.829.000	100.000	0	0	99,56	0,44	0,00	0,00
				7		Corredor Vial 6 Primera Etapa	13.136.000	100.000	1	0	99,24	0,76	0,00	0,00
						51 Corr 6-R16-Ob 9-Tr:Makalle-Emp.RN95-Secc:Km62-Km169	13.136.000	100.000	1	0	99,24	0,76	0,00	0,00
				9		Corredor Vial 2- 2ª Etapa	20.032.000	200.000	1	0	99,00	1,00	0,00	0,00
						52 Corredor Vial 2- R7 Km 392-399	18.257.000	100.000	0	0	99,45	0,55	0,00	0,00
						53 Corredor Vial 2-R7 Km 568-585 Km 613-616 Km 866-871	1.775.000	100.000	1	0	94,37	5,63	0,00	0,00
				10		Corr 3 -2ª Etapa Ruta 19 Km 230-243,245-247,253-257,263-2	46.130.000	200.000	1	0	99,57	0,43	0,00	0,00
						51 Corr 3 -2ª Etapa Ruta 19 Km 230-243,245-247,253-257,263-2	16.239.000	100.000	1	0	99,39	0,61	0,00	0,00
						52 R.19 - Obra 207 - La Francia - Río Primero - Km.188-280	29.891.000	100.000	0	0	99,67	0,33	0,00	0,00
				11		Corredor Vial 4 - 2ª Etapa	81.335.000	200.000	1	0	99,75	0,25	0,00	0,00
						51 Corredor Vial4 R8 Km. 224-287	43.880.000	100.000	1	0	99,77	0,23	0,00	0,00

CUADRO C
INVERSION REAL DIRECTA: PROYECTOS DE INVERSION
 Al 31/12/2011

Jur	SAF	Pg	Sp	Py	Ob	Descripcion	Ejecución Financiera acumulada al 2010	Crédito inicial 2011	Vigente al 31/12/2011	Devengado al 31/12/2011	Ejecución Física acumulada al 2010	Programado o Vig. al 31/12/2011	Ejecutado 4º trim	Ejecutado al 31/12/2011
						54 Corredor Vial 4 R8 Km 304-306, 442-468, 475-480, 595-600, 69	37.455.000	100.000	0	0 99,73	0,27	0,00	0,00	
				12		Corredor Vial 5 - 2ª	56.856.000	177.000	1.375.303	1.375.302	99,69	0,31	0,00	0,00
						51 Corredor Vial 5 R9 Km 557-561	18.543.000	77.000	1.275.303	0	99,59	0,41	0,00	0,00
						52 Corredor Vial 5 R9 Km 1168-1178, 1206-1215, 1225-1280, 1285	38.313.000	100.000	100.000	1.375.302	99,74	0,26	0,00	0,00
				13		Corredor Vial 6-2ª Etapa	38.658.000	200.000	1	0 99,48	0,52	0,00	0,00	
						51 Corredor Vial 6 R11 Km 898-939, 984-1008	34.295.000	100.000	0	0 99,71	0,29	0,00	0,00	
						54 Corredor Vial 6 R12 Km 881-890, 892-897	4.363.000	100.000	1	0 97,71	2,29	0,00	0,00	
				14		Corredor Vial 1- Tercera Etapa	53.270.000	400.000	1	0 99,25	0,75	0,00	0,00	
						51 Corredor Vial 1 R3 Km 199-217	11.515.000	100.000	1	0 99,13	0,87	0,00	0,00	
						52 Corredor Vial 1 R3 Km 244-285	17.046.000	100.000	0	0 99,41	0,59	0,00	0,00	
						56 Corredor Vial 1 R205 Km 260-276	12.105.000	100.000	0	0 99,17	0,83	0,00	0,00	
						57 Corredor Vial 1 R226 Km129-135	12.604.000	100.000	0	0 99,21	0,79	0,00	0,00	
				16		Corredor Vial 3 -Tercera Etapa	52.990.000	200.000	1	0 99,62	0,38	0,00	0,00	
						59 Corredor Vial 3- R11 Km 564-600	26.478.000	100.000	1	0 99,62	0,38	0,00	0,00	
						60 Corredor Vial 3- R11 Km 607-635	26.512.000	100.000	0	0 99,62	0,38	0,00	0,00	
				17		Corredor Vial 4- Tercera Etapa	11.807.000	100.000	1.369.960	1.369.959	99,15	0,85	0,00	0,00
						58 Corredor Vial 4 R33 Km 631-673	11.807.000	100.000	1.369.960	1.369.959	99,15	0,85	0,00	0,00
				19		Corredor Vial 6 Tercera Etapa	64.660.000	300.000	1	0 99,54	0,46	0,00	0,00	
						51 Corredor Vial 6 R12 Km 1130-1170	25.755.000	100.000	1	0 99,61	0,39	0,00	0,00	
						52 Corredor Vial 6 R12 Km 1326-1336	8.398.000	100.000	0	0 98,82	1,18	0,00	0,00	
						53 Corredor Vial 6 R16 Km 66-87	30.507.000	100.000	0	0 99,67	0,33	0,00	0,00	
				23		CVN 4 - Obra N 19 B - Emp. RPN 3 - Emp. RNN 148	36.736.000	100.000	1	0 99,73	0,27	0,00	0,00	
						58 RN N° 8 - Corredor Vial N° 4 Obra N° 19B Empalme RP N° 3 Empalme RN N° 148 - Km. 442 - 468 / 475 - 480 / 595-6	36.736.000	100.000	1	0 99,73	0,27	0,00	0,00	
				25		Corredor Vial 5 - Quinta Etapa	39.262.000	200.000	1	0 99,49	0,51	0,00	0,00	
						51 R N° 11 - Corredor Vial N° 3 - Obra N° 226: Empalme RP N° 79 (S) - Calchaquí - km. 635 - km. 661	21.251.000	100.000	1	0 99,53	0,47	0,00	0,00	
						52 R N° 188 - Corredor Vial N° 3 - Obra N° 231: Acceso a G. Pinto - Límite Bs As / La Pampa - km. 256 - km. 259 / km. 364 - km. 382	18.011.000	100.000	0	0 99,45	0,55	0,00	0,00	
				8		Obras en Circuitos Turísticos								
				1		Corredor de las Misiones	6.106.000	3.125.000	1.125.001	0 0,00	34,72	0,00	0,00	
						51 Corredor de las Misiones	6.106.000	3.125.000	1.125.001	0 0,00	34,72	0,00	0,00	

CUADRO C
INVERSION REAL DIRECTA: PROYECTOS DE INVERSION
 Al 31/12/2011

Jur	SAF	Pg	Sp	Py	Ob	Descripcion	Ejecución Financiera acumulada al 2010	Crédito inicial 2011	Vigente al 31/12/2011	Devengado al 31/12/2011	Ejecución Física acumulada al 2010	Programado o Vig. al 31/12/2011	Ejecutado 4º trim	Ejecutado al 31/12/2011
					2	Corredor de los Lagos	2.238.000	880.000	900.048	33.413	81,09	18,91	8,67	18,91
						51 Corredor de los Lagos	2.238.000	880.000	900.048	33.413	81,09	18,91	8,67	18,91
				9		Mejoramiento y Reposición de Rutas - Fase II								
					1	Obra Puente sobre Río Xibi Xibi	0	2.783.000	1	0	0,00	5,57	0,00	0,00
						51 Obra Puente sobre Río Xibi Xibi	0	2.783.000	1	0	0,00	5,57	0,00	0,00
					2	RN N°40 Corredor Minero Jujuy	0	58.230.000	1	0	0,00	3,49	0,00	0,00
						51 RN N°40 Límite con Salta - Emp.R.N.N°52	0	9.446.000	1	0	0,00	1,93	0,00	0,00
						52 RN N°40 Empalme Ruta Nacional N°52 - Coranzulí	0	14.109.000	0	0	0,00	2,59	0,00	0,00
						53 Ruta Nacional 40 Coranzulí - Orosmayo	0	16.849.000	0	0	0,00	6,31	0,00	0,00
						54 Ruta Nacional 40 Orosmayo - Paicone	0	17.826.000	0	0	0,00	4,88	0,00	0,00
					3	Ruta Nacional N°151 Empalme Ruta Nacional N°143	0	2.429.000	1	0	0,00	34,70	0,00	0,00
						51 Ruta Nacional N°151 Empalme Ruta Nacional N°143	0	2.429.000	1	0	0,00	34,70	0,00	0,00
					4	Ruta Nacional N°3 Enlace Ruta 21 y Ruta Nacional N°226	110.355.000	11.868.000	44.132.961	44.132.959	63,80	9,21	5,48	35,04
						51 Ruta Nacional N°3 Enlace Ruta 21 y Ruta Nacional N°226	110.355.000	11.868.000	44.132.961	44.132.959	63,80	9,21	5,48	35,04
					5	Ruta Nacional N° 7, Vía 1 Serranías Puntanas	0	30.169.000	1	0	0,00	23,13	0,00	0,00
						51 Ruta Nacional N° 7, Límite con Córdoba - Acceso a Fraga	0	10.927.000	1	0	0,00	23,13	0,00	0,00
						52 Ruta Nacional N° 7 Acceso a Fraga - San Luis	0	8.953.000	0	0	0,00	23,13	0,00	0,00
						53 Ruta Nacional N° 7 San Luis - Límite con Mendoza	0	10.289.000	0	0	0,00	23,13	0,00	0,00
					7	Ruta Nacional N°50 Tramo Pichanal San Ramón de la Nueva Orán	33.309.000	21.171.000	13.158.425	13.158.422	19,83	14,26	0,17	6,44
						51 Ruta Nacional N°50 Tramo Pichanal San Ramón de la Nueva Orán	33.309.000	21.171.000	13.158.425	13.158.422	19,83	14,26	0,17	6,44
					8	Ruta Nacional N°86 Tramo Tartagal - Tonono	0	2.778.000	1	0	0,00	2,78	0,00	0,00
						51 Ruta Nacional N°86 Tramo Tartagal - Tonono	0	2.778.000	1	0	0,00	2,78	0,00	0,00
					9	Ruta Nacional N° 51, Tramo Campo Quijano -El Túnel Chorrillos	0	9.502.000	1	0	0,00	7,92	0,00	0,00
						51 Ruta Nacional 51 - Tramo Campo Quijano -Chorrillos Sección I	0	6.169.000	1	0	0,00	7,71	0,00	0,00

CUADRO C
INVERSION REAL DIRECTA: PROYECTOS DE INVERSION
 Al 31/12/2011

Jur	SAF	Pg	Sp	Py	Ob	Descripcion	Ejecución Financiera acumulada al 2010	Crédito inicial 2011	Vigente al 31/12/2011	Devengado al 31/12/2011	Ejecución Física acumulada al 2010	Programado o Vig. al 31/12/2011	Ejecutado 4º trim	Ejecutado al 31/12/2011
						52 Ruta Nacional 51 - Tramo Campo Quijano -Chorrillos Sección II	0	3.333.000	0	0 0,00	8,33	0,00	0,00	
10						Ruta Nacional Nº40 Tramo San Carlos Cachi y Dársena Cachi	0	25.865.000	2	0 0,00	1,44	0,00	0,00	
						51 R.40 - San Carlos La Angostura	0	7.567.000	2	0 0,00	2,13	0,00	0,00	
						52 R.40 - La Angostura Payogasta	0	4.918.000	0	0 0,00	1,33	0,00	0,00	
						53 RN Nº40 Payogasta - Esquina Colorada	0	5.002.000	0	0 0,00	1,25	0,00	0,00	
						54 RN Nº40 Esquina Colorada - Límite con Jujuy	0	8.378.000	0	0 0,00	1,25	0,00	0,00	
12						RN149 USPALLATA LTE C/SAN JUAN SECC EST TAMBILLOS-LTE S JUAN	50.708.000	32.559.000	16.604.645	16.604.644 7,29	9,30	0,10	2,85	
						51 R N Nº149 Estación San Alberto - Est.Tambillos	50.708.000	28.000.000	16.595.645	16.604.644 25,51	28,00	0,75	24,61	
						52 R N Nº149 Estación Tambillos - Límite con San Juan	0	2.892.000	2.000	0 0,00	1,93	0,00	0,00	
						53 R N Nº149 Barreal - Calingasta	0	1.667.000	7.000	0 0,00	1,67	0,00	0,00	
16						Obras de Intersección Ruta Nacional 14 y Empalme Ruta Prov.	0	3.750.000	1	0 0,00	75,00	0,00	0,00	
						51 Obras de Intersección Ruta Nacional 14 y Empalme Ruta Prov.	0	3.750.000	1	0 0,00	75,00	0,00	0,00	
17						Obr.Autovía N. Avellaneda s/ RN 16 Tramo Pte Gral Belgrano	112.535.000	200.000	1	0 99,82	0,18	0,00	0,00	
						51 Obr.Autovía N. Avellaneda s/ RN 16 Tramo Pte Gral Belgrano	68.103.000	100.000	1	0 99,85	0,15	0,00	0,00	
						52 RN16 A N AVELLANEDA EMP AV SARMIENTO-EMP RN11 PROG7.6	44.432.000	100.000	0	0 99,78	0,22	0,00	0,00	
18						Ruta Nacional 16 - Paso por Saénz Peña	67.520.000	514.000	1	0 99,24	0,76	0,00	0,00	
						51 Ruta Nacional 16 - Paso por Saénz Peña	67.520.000	514.000	1	0 99,24	0,76	0,00	0,00	
22						Obras Ruta Nacional 38 Tramo Montero- J. B. Alberdi	0	11.216.000	13.614.757	13.614.755 0,00	8,24	1,64	1,64	
						51 Obras Ruta Nacional 38 Tramo Montero - J. B. Alberdi	0	11.216.000	13.614.757	13.614.755 0,00	8,24	1,64	1,64	
24						Ruta Nacional 40 - Tramo El Eje - Río Las Cuevas	84.108.000	22.368.000	64.035.543	64.035.542 42,41	7,45	10,36	30,48	
						51 Ruta Nacional 40 - Tramo El Eje - Río Las Cuevas	84.108.000	22.368.000	64.035.543	64.035.542 42,41	7,45	10,36	30,48	
25						Puente s/ Río Sta María entre loc. San José y Palo Seco	0	2.562.000	1	0 0,00	32,03	0,00	0,00	
						51 Puente s/ Río Sta María entre loc. San José y Palo Seco	0	2.562.000	1	0 0,00	32,03	0,00	0,00	
26						Autovía RN.11 Paso por Resist.- Tr Rda RN16 Acc.Aerop.Resis.	24.700.000	18.961.000	2	0 6,57	9,00	0,00	0,28	
						51 Autovía RN.11 Paso por Resist.- Tr Rda RN16 Acc.Aerop.Resis.	0	3.333.000	1	0 0,00	4,17	0,00	0,00	

CUADRO C
INVERSION REAL DIRECTA: PROYECTOS DE INVERSION
 Al 31/12/2011

Jur	SAF	Pg	Sp	Py	Ob	Descripcion	Ejecución Financiera acumulada al 2010	Crédito inicial 2011	Vigente al 31/12/2011	Devengado al 31/12/2011	Ejecución Física acumulada al 2010	Programado o Vig. al 31/12/2011	Ejecutado 4º trim	Ejecutado al 31/12/2011
						52 Autovía R.N.º 89 - Acceso a M. Belén -Cementerio - Autódrom	24.700.000	12.711.000	1	0	22,84	20,98	0,00	0,99
						53 Autovía R.N.89-Acc.a M. Belén -Cementerio - Autódromo	0	2.917.000	0	0	0,00	4,17	0,00	0,00
				28		Puente Ferroautomotor Chaco - Corrientes	0	4.781.000	1	0	0,00	0,77	0,00	0,00
						51 Puente Ferroautomotor Chaco - Corrientes	0	4.781.000	1	0	0,00	0,77	0,00	0,00
				29		Ruta Nac.16 Corredor Bioceánico Norte Tramo Metán - Avia	0	190.773.000	2	0	0,00	12,24	0,00	0,00
						51 Ruta Nac.16 Corredor Bioceánico Norte Tramo Metán - Avia	0	23.710.000	2	0	0,00	14,41	0,00	0,00
						52 R.16 - Metán- Avia Terai - Secc.II	0	23.710.000	0	0	0,00	14,41	0,00	0,00
						53 R.16 - Metán- Avia Terai - Secc.III	0	22.701.000	0	0	0,00	14,41	0,00	0,00
						54 R.16 - Metán- Avia Terai - Secc.IV	0	18.747.000	0	0	0,00	9,74	0,00	0,00
						55 R.16 - Metán- Avia Terai - Secc.V	0	21.188.000	0	0	0,00	11,77	0,00	0,00
						56 R.16 - Metán- Avia Terai - Secc.VI	0	13.453.000	0	0	0,00	9,61	0,00	0,00
						57 R.16 - Metán- Avia Terai - Secc .VII	0	13.453.000	0	0	0,00	9,61	0,00	0,00
						58 R.16 - Metán- Avia Terai - Secc ..VIII	0	13.453.000	0	0	0,00	9,61	0,00	0,00
						59 CORREDOR BIOCEANICO NORTE SECC IX KM 621.12-667.81	0	20.179.000	0	0	0,00	14,41	0,00	0,00
						60 CORREDOR BIOCENICO NORTE SECC X	0	20.179.000	0	0	0,00	14,41	0,00	0,00
				30		Reconstr. Puente Lavalle y Repav.RN 95-Pto.Lav-Sta Sylvina	5.154.000	100.000	500.641	500.640	98,10	1,90	0,00	0,00
						51 Reconstr. Puente Lavalle y Repav.RN 95-Pto.Lav-Sta Sylvina	5.154.000	100.000	500.641	500.640	98,10	1,90	0,00	0,00
				31		Puente Neembucú - Integración Pilar - Bermejo	0	1.538.000	1	0	0,00	7,69	0,00	0,00
						51 Puente Neembucú - Integración Pilar - Bermejo	0	1.538.000	1	0	0,00	7,69	0,00	0,00
				33		Pavimentación Acceso Cholilla	42.843.000	100.000	13.712.951	13.712.949	69,57	0,18	3,53	19,96
						51 Pavimentación Acceso Cholilla	42.843.000	100.000	13.712.951	13.712.949	69,57	0,18	3,53	19,96
				34		Pavimentación Acceso El Maitén -Chubut	40.975.000	91.000	1	0	99,78	0,22	0,00	0,00
						51 Pavimentación Acceso El Maitén -Chubut	40.975.000	91.000	1	0	99,78	0,22	0,00	0,00
				35		Obra vial Corcobado-Río Pico y Gualjaina - 1ra Sección	50.353.000	100.000	3.294.154	3.294.152	77,33	0,16	0,86	4,45
						51 Obra vial Corcobado-Río Pico y Gualjaina - 1ra Sección	50.353.000	100.000	3.294.154	3.294.152	77,33	0,16	0,86	4,45
				36		Puente sobre Arroyo Seco - Trevelín - Esquel	20.018.000	100.000	1	0	99,50	0,50	0,00	0,00
						51 Puente sobre Arroyo Seco - Trevelín - Esquel	20.018.000	100.000	1	0	99,50	0,50	0,00	0,00

CUADRO C
INVERSION REAL DIRECTA: PROYECTOS DE INVERSION
 Al 31/12/2011

Jur	SAF	Pg	Sp	Py	Ob	Descripcion	Ejecución Financiera acumulada al 2010	Crédito inicial 2011	Vigente al 31/12/2011	Devengado al 31/12/2011	Ejecución Física acumulada al 2010	Programado o Vig. al 31/12/2011	Ejecutado 4º trim	Ejecutado al 31/12/2011
					37	Ruta Nacional 60 - Empalme Ruta 9 Limite Catamarca km 154	24.636.000	32.918.000	68.093.655	68.093.654	41,35	15,39	12,69	33,55
						51 Ruta Nacional 60 - Empalme Ruta 9 Limite Catamarca km 154	24.636.000	32.918.000	68.093.655	68.093.654	41,35	15,39	12,69	33,55
				38		Ruta Nacional 19 - Tramo San Francisco Córdoba	0	23.715.000	5	0 0,00	1,57	0,00	0,00	
						51 Ruta Nacional 19 - Tramo San Francisco Córdoba	0	4.232.000	1	0 0,00	1,28	0,00	0,00	
						52 Ruta Nacional Nº 19 , Sección Cañada Jeanmarie - Arroyito	0	5.758.000	1	0 0,00	1,29	0,00	0,00	
						53 Ruta Nacional Nº 19 , Sección Arroyito - Río Primero	0	5.655.000	1	0 0,00	1,29	0,00	0,00	
						54 Ruta Nacional Nº 19 , Sección Río Primero - Montecristo	0	3.917.000	1	0 0,00	2,78	0,00	0,00	
						55 Ruta Nacional Nº 19 , Sección Montecristo - Córdoba	0	4.153.000	1	0 0,00	2,78	0,00	0,00	
				46		Puente Binacional Salto - Concordia	0	2.167.000	1	0 0,00	8,33	0,00	0,00	
						51 Puente Binacional Salto - Concordia	0	2.167.000	1	0 0,00	8,33	0,00	0,00	
					51	Rotonda en Km 30 RN 151 B. del Medio - Río Negro	0	3.456.000	2.456.705	2.456.704	0,00	46,72	40,79	70,80
						51 Rotonda en Km 30 RN 151 B. del Medio - Río Negro	0	3.456.000	2.456.705	2.456.704	0,00	46,72	40,79	70,80
					52	RN 288-Tr Empalme RN 3 - La Julia	178.045.000	38.833.000	41.280.815	41.246.382	52,54	14,32	2,57	11,43
						51 RN 288-Tr Empalme RN 3 - La Julia	178.045.000	38.833.000	41.280.815	41.246.382	52,54	14,32	2,57	11,43
					53	RN 40-Tr Perito Moreno-Bajo Caracoles,Chimen,Aiken,Punta Loy	224.827.000	10.649.000	53.092.376	52.788.172	69,00	3,69	3,07	13,42
						51 RN 40-Tr Perito Moreno-Bajo Caracoles,Chimen,Aiken,Punta Loy	147.347.000	100.000	42.543.376	52.788.172	83,54	0,06	1,84	8,44
						52 RN 40-Tr Perito Moreno-Bajo Caracoles,Chimen,Aiken,Punta Loy (Puente Río Chico)	77.480.000	10.549.000	10.549.000	0	46,26	9,36	4,69	20,76
					56	Ruta 9 - Córdoba - Emp Ruta 60	22.175.000	76.000	1	0 99,66	0,34	0,00	0,00	
						51 Ruta 9 - Córdoba - Emp Ruta 60	22.175.000	76.000	1	0 99,66	0,34	0,00	0,00	
					57	Pualito - Deseado	111.237.000	100.000	1	0 99,91	0,09	0,00	0,00	
						51 Pualito - Deseado	111.237.000	100.000	1	0 99,91	0,09	0,00	0,00	
					58	Puente Victorino de la Plaza	4.018.000	105.000	1	0 97,39	2,61	0,00	0,00	
						51 Puente Victorino de la Plaza	4.018.000	105.000	1	0 97,39	2,61	0,00	0,00	
					60	Av Mitre calle 55 - Av Fcio. Varela	63.677.000	100.000	1	0 99,84	0,16	0,00	0,00	
						51 Av Mitre calle 55 - Av Fcio. Varela	63.677.000	100.000	1	0 99,84	0,16	0,00	0,00	
					61	Av Juan XXIII y Acceso Pque. Ind. Chacabuco	15.896.000	100.000	329.193	329.192	99,37	0,63	0,00	0,00
						51 Av Juan XXIII y Acceso Pque. Ind. Chacabuco	15.896.000	100.000	329.193	329.192	99,37	0,63	0,00	0,00
					62	Av Vergara calle 23 - Camino Gral. Belgrano	47.432.000	100.000	1	0 99,79	0,21	0,00	0,00	
						51 Av Vergara calle 23 - Camino Gral. Belgrano	47.432.000	100.000	1	0 99,79	0,21	0,00	0,00	

CUADRO C
INVERSION REAL DIRECTA: PROYECTOS DE INVERSION
 Al 31/12/2011

Jur	SAF	Pg	Sp	Py	Ob	Descripcion	Ejecución Financiera acumulada al 2010	Crédito inicial 2011	Vigente al 31/12/2011	Devengado al 31/12/2011	Ejecución Física acumulada al 2010	Programado o Vig. al 31/12/2011	Ejecutado 4º trim	Ejecutado al 31/12/2011
						63 Acc Aut Bs As-La PLata por Av Iriarte (España)	25.236.000	102.000	1	0 99,60	0,40	0,00	0,00	
						51 Acc Aut Bs As-La PLata por Av Iriarte (España)	25.236.000	102.000	1	0 99,60	0,40	0,00	0,00	
						64 Ruta 38 - Paso Ext. Cdad Catamarca	79.258.000	10.142.000	30.114.003	30.114.002	40,06	5,12	1,77	15,06
						51 Ruta 38 - Paso Ext. Cdad Catamarca	79.258.000	6.180.000	26.152.003	30.114.002	61,49	4,79	2,63	23,69
						52 Ruta 38 - Secc.II Santa Cruz - El Portezuelo (Cuestecilla)	0	462.000	462.000	0 0,00	7,70	0,00	0,00	
						53 R.38 - Secc.III Emp.Av. Circunvalación - Inicio Secc.II	0	2.778.000	2.778.000	0 0,00	5,56	0,00	0,00	
						54 R.38 - Secc.IV RP33 - Pte. s/ Río del Valle-Pte.s/Río S.Cruz	0	722.000	722.000	0 0,00	5,55	0,00	0,00	
						65 Ruta 60-Paso San Francisco - Quebrada de las Angosturas	4.931.000	13.000	1	0 99,74	0,26	0,00	0,00	
						51 Ruta 60-Paso San Francisco - Quebrada de las Angosturas	4.931.000	13.000	1	0 99,74	0,26	0,00	0,00	
						67 Ruta 16 Pte. Gral. Belgrano	5.210.000	14.162.000	31.439.325	31.439.322	0,00	8,10	0,12	0,37
						51 Ruta 16 Pte. Gral. Belgrano	5.210.000	14.162.000	31.439.325	31.439.322	0,00	8,10	0,12	0,37
						70 Ruta 3 -Estabilización Cerro Chenque	0	417.000	15.023.155	15.023.153	0,00	0,28	0,00	0,00
						51 Ruta 3 -Estabilización Cerro Chenque	0	417.000	15.023.155	15.023.153	0,00	0,28	0,00	0,00
						71 RP N°12-Emp RP N°14-Gualjaina - Enp RN N° 40	51.643.000	100.000	16.965.407	16.965.406	77,75	0,18	0,00	0,18
						51 RP N°12-Emp RP N°14-Gualjaina - Enp RN N° 40	51.643.000	100.000	16.965.407	16.965.406	77,75	0,18	0,00	0,18
						72 RP 17 - Trevelin - Corcovado	62.464.000	20.641.000	6.715.229	6.695.227	47,91	23,37	0,00	7,06
						51 RP 17 - Trevelin - Corcovado	62.464.000	20.641.000	6.715.229	6.695.227	47,91	23,37	0,00	7,06
						73 RP 19-Emp RN N°40-Río Pico	52.355.000	15.000.000	24.927.029	24.927.026	50,73	20,94	4,48	29,33
						51 RP 19-Emp RN N°40-Río Pico	52.355.000	15.000.000	24.927.029	24.927.026	50,73	20,94	4,48	29,33
						74 RP 56 y 40 - Emp. RPN°20-Emp RNN°40 - Alto Río Senguer	32.279.000	100.000	17.183.079	17.183.078	82,52	0,20	0,00	17,30
						51 RP 56 y 40 - Emp. RPN°20-Emp RNN°40 - Alto Río Senguer	32.279.000	100.000	17.183.079	17.183.078	82,52	0,20	0,00	17,30
						77 Ruta 8 - Río Cuarto - Sta. Catalina (Ex Holmberg)	0	5.205.000	1	0 0,00	17,35	0,00	0,00	
						51 Ruta 8 - Río Cuarto - Sta. Catalina (Ex Holmberg)	0	5.205.000	1	0 0,00	17,35	0,00	0,00	
						78 Ruta 35 Emp RN N°7 - Emp RNN°8 - Pte. s/A° el Gato Km 669,87	228.000	50.000	1	0 78,07	21,93	0,00	0,00	
						51 Ruta 35 Emp RN N°7 - Emp RNN°8 - Pte. s/A° el Gato Km 669,87	228.000	50.000	1	0 78,07	21,93	0,00	0,00	
						79 Ruta 38 Puente sobre Río San Antonio en Carlos Paz	4.528.000	100.000	1	0 97,84	2,16	0,00	0,00	

CUADRO C
INVERSION REAL DIRECTA: PROYECTOS DE INVERSION
 Al 31/12/2011

Jur	SAF	Pg	Sp	Py	Ob	Descripcion	Ejecución Financiera acumulada al 2010	Crédito inicial 2011	Vigente al 31/12/2011	Devengado al 31/12/2011	Ejecución Física acumulada al 2010	Programado o Vig. al 31/12/2011	Ejecutado 4º trim	Ejecutado al 31/12/2011
						51 Ruta 38 Puente sobre Río San Antonio en Carlos Paz	4.528.000	100.000	1	0 97,84	2,16	0,00	0,00	
				85		Puente Reconquista - Goya - Puente Nuevo y Accesos	0	5.109.000	2	0 0,00	0,96	0,00	0,00	
						51 Puente Reconquista - Goya - Puente Nuevo y Accesos	0	5.109.000	2	0 0,00	0,96	0,00	0,00	
				86		Ruta 11 - Aeropuerto El Pucú - Emp. RNNº 81	14.815.000	104.000	1	0 99,30	0,70	0,00	0,00	
						51 Ruta 11 - Aeropuerto El Pucú - Emp. RNNº 81	14.815.000	104.000	1	0 99,30	0,70	0,00	0,00	
				87		Ruta 11 - Nueva Av. de Circunvalación de Formosa	0	2.500.000	1	0 0,00	4,17	0,00	0,00	
						51 Ruta 11 - Nueva Av. de Circunvalación de Formosa	0	2.500.000	1	0 0,00	4,17	0,00	0,00	
				89		R.86 - Gral Güemes - Posta Cambio a Zalazar	458.218.000	464.000	84.819.960	84.819.958	95,54	0,10	0,00	3,08
						51 R.86 Secc. I - I Gral. Güemes -Fortín Leyes	112.819.000	97.000	74.196.287	0 99,91	0,09	0,00	0,00	
						52 R.86 Secc.II - II - Fortín Leyes - San Martín 2	134.030.000	167.000	4.254.519	9.767.930	99,88	0,12	0,00	0,00
						53 R.86 Secc .III - III -San Martín 2 Cabo Primero Lugones	78.061.000	100.000	6.269.154	44.040.173	83,30	0,11	0,00	14,29
						54 R.86 Secc IV - IV- Cabo Primero Lugones - Posta Zalazar	133.308.000	100.000	100.000	31.011.855	95,97	0,07	0,00	0,55
				90		RPN 1 Mision Laishi - El Colorado	16.882.000	100.000	1	0 99,41	0,59	0,00	0,00	
						51 RPN 1 Mision Laishi - El Colorado	16.882.000	100.000	1	0 99,41	0,59	0,00	0,00	
				91		RP 2 - Emp. RNNº 11 - Riacho He	54.626.000	28.000	1	0 99,95	0,05	0,00	0,00	
						51 RP 2 - Emp. RNNº 11 - Riacho He	54.626.000	28.000	1	0 99,95	0,05	0,00	0,00	
				92		RP 1 - Acceso Sur a San Salvador de Jujuy	195.302.000	100.000	3.380.401	3.380.399	99,95	0,05	0,00	0,00
						51 RP 1 - Acceso Sur a San Salvador de Jujuy	195.302.000	100.000	3.380.401	3.380.399	99,95	0,05	0,00	0,00
				94		R. 7 - Sector Agua de las Avispas	691.000	60.000	1	0 91,44	8,56	0,00	0,00	
						51 R. 7 - Sector Agua de las Avispas	691.000	60.000	1	0 91,44	8,56	0,00	0,00	
				95		R. 40 - Luján de Cuyo - Tunuyán - Sección II	54.092.000	100.000	1	0 99,82	0,18	0,00	0,00	
						51 R. 40 - Luján de Cuyo - Tunuyán - Sección II	54.092.000	100.000	1	0 99,82	0,18	0,00	0,00	
				97		R. 145 (ex P224) - Paso Pehuenche - Sección II - B	11.262.000	6.706.000	35.200.493	35.116.123	35,94	22,55	0,59	59,19
						51 R. 145 (ex P224) - Paso Pehuenche - Sección II - B	11.262.000	6.706.000	35.200.493	35.116.123	35,94	22,55	0,59	59,19
				98		R. 145 (ex P224) - Paso Pehuenche - Sección II - B	99.862.000	10.269.000	36.009.180	36.009.178	44,50	8,01	1,98	22,15
						51 R. 145 (ex P224) - Paso Pehuenche - Sección II - B	99.862.000	10.269.000	36.009.180	36.009.178	44,50	8,01	1,98	22,15
				99		Paso Pehuenche Sección III - A - Acceso a Cajón Grande	106.870.000	25.000	2	0 99,98	0,02	0,00	0,00	
						51 Paso Pehuenche Sección III - A - Acceso a Cajón Grande	106.870.000	25.000	2	0 99,98	0,02	0,00	0,00	
10						Mejoramiento y Reposición de Rutas - Fase III								
				1		Obras Menores Ferrocarril Trasandino	0	2.708.000	1	0 0,00	8,33	0,00	0,00	
						51 Obras Menores Ferrocarril Trasandino	0	2.708.000	1	0 0,00	8,33	0,00	0,00	
				2		Puente internacional Encarnación - Posadas	0	361.000	1	0 0,00	2,78	0,00	0,00	
						51 Puente internacional Encarnación - Posadas	0	361.000	1	0 0,00	2,78	0,00	0,00	

CUADRO C
INVERSION REAL DIRECTA: PROYECTOS DE INVERSION
 Al 31/12/2011

Jur	SAF	Pg	Sp	Py	Ob	Descripcion	Ejecución Financiera acumulada al 2010	Crédito inicial 2011	Vigente al 31/12/2011	Devengado al 31/12/2011	Ejecución Física acumulada al 2010	Programado o Vig. al 31/12/2011	Ejecutado 4º trim	Ejecutado al 31/12/2011
				4		R. 40 - Acceso Buta Ranquil y Barrancas	0	1.463.000	1	0 0,00	75,03	0,00	0,00	
					51	R. 40 - Acceso Buta Ranquil y Barrancas	0	1.463.000	1	0 0,00	75,03	0,00	0,00	
				5		R. 40 - Pte s/Aº Pilmatué	2.309.000	100.000	1	0 95,67	4,33	0,00	0,00	
					51	R. 40 - Pte s/Aº Pilmatué	2.309.000	100.000	1	0 95,67	4,33	0,00	0,00	
				6		R. 231 - Circ Villa la Angostura	0	3.333.000	1	0 0,00	4,17	0,00	0,00	
					51	R. 231 - Circ Villa la Angostura	0	3.333.000	1	0 0,00	4,17	0,00	0,00	
				7		R. 234 San Martin de los Andes - Emp. RNNº 231	87.843.000	14.705.000	22.631.637	22.631.635	70,04	13,00	3,19	11,60
					51	R. 234 San Martin de los Andes - Emp. RNNº 231	87.843.000	14.705.000	22.631.637	22.631.635	70,04	13,00	3,19	11,60
				8		R. 22-Chichinales-Neuquén	163.651.000	79.412.000	72.774.193	72.774.191	13,75	5,90	1,88	3,70
					51	R. 22-Chichinales-Neuquén	163.651.000	12.000.000	56.752.453	58.988.291	13,75	5,90	0,00	11,29
					52	RN22 CHICHINALES- CIPOLLETTI SECC ACC A GODOY ACC A CERVANT	0	17.003.000	13.785.902	13.785.900	0,00	5,87	6,71	6,71
					53	RN22 CHICHINALES-CIPOLLETTI SECC ACC CERVANTES ACC JGOMEZ	0	17.350.000	1.393.853		0 0,00	4,73	0,00	0,00
					54	CHICHINALES-CIPOLLETTI ACC A JJGOMEZ-ACC A FERNANDEZ ORO	0	17.350.000	1		0 0,00	4,72	0,00	0,00
					55	R22 CHICHINALES CIPOLLETTI FERNANDEZ ORO-Cipolletti	0	15.709.000	841.984		0 0,00	15,17	4,89	4,89
				9		R 23-Pilcaniyeu Viejo-Emp. RNNº231	0	24.729.000	1		0 0,00	6,62	5,32	5,32
					51	R 23-Pilcaniyeu Viejo-Emp. RNNº231	0	3.652.000	1		0 0,00	2,21	4,87	4,87
					52	Ruta Nacional Nº 23, Tramo Pilcaniyeu Viejo - Empalme Ruta	0	15.641.000	0		0 0,00	10,20	4,75	4,75
					53	Ruta Nacional Nº 23 Pilcaniyeu Viejo - Empalme	0	5.436.000	0		0 0,00	9,91	8,07	8,07
				10		R 40-Emp RN 23-Uorquinco	797.000	50.000	1		0 93,73	6,27	0,00	0,00
					51	R 40-Emp RN 23-Uorquinco	797.000	50.000	1		0 93,73	6,27	0,00	0,00
				11		R 258-Mejora Red Vial Bariloche	19.661.000	20.515.000	7.699.946	7.699.944	39,57	41,51	1,23	7,13
					51	R 258-Mejora Red Vial Bariloche	17.230.000	9.085.000	7.699.945	7.699.944	59,41	30,61	2,12	8,34
					52	Acceso a Bariloche por calles Widerhold y Miramar	2.431.000	10.004.000	1		0 12,86	66,74	0,00	7,14
					53	Reparación de calles Capraro, Onelli y Elordi	0	1.426.000	0		0 0,00	29,96	0,00	0,00

CUADRO C
INVERSION REAL DIRECTA: PROYECTOS DE INVERSION
 Al 31/12/2011

Jur	SAF	Pg	Sp	Py	Ob	Descripcion	Ejecución Financiera acumulada al 2010	Crédito inicial 2011	Vigente al 31/12/2011	Devengado al 31/12/2011	Ejecución Física acumulada al 2010	Programado o Vig. al 31/12/2011	Ejecutado 4º trim	Ejecutado al 31/12/2011
					12	RN 9 CV 5:Obra 24-b: RP 3 - Emp RNN°34	102.633.000	422.000	1	0 99,59	0,41	0,00	0,00	
					51	RN 9 CV 5:Obra 24-b: RP 3 - Emp RNN°34	21.081.000	100.000	1	0 99,53	0,47	0,00	0,00	
					52	RN.9 -CVN.5 - Obra 24 B 2:Emp.RP 3- Emp.RN.34 Km 1462-1478	42.261.000	222.000	0	0 99,48	0,52	0,00	0,00	
					53	RN.9 -CVN.5 - Obra 24 B 3 Emp.RP 3- Emp.RN. 34 Km 1478-1500	39.291.000	100.000	0	0 99,75	0,25	0,00	0,00	
					13	R 16-Lte. c/Chaco-Emp RN34	0	6.940.000	1	0 0,00	34,70	0,00	0,00	
					51	R 16-Lte. c/Chaco-Emp RN34	0	6.940.000	1	0 0,00	34,70	0,00	0,00	
					15	R 150 Ischigualasto-RN 40	334.787.000	68.141.000	207.349.964	207.349.961	55,27	9,59	6,71	24,18
					51	R 150 Ischigualasto-RN 40	56.568.000	27.397.000	118.240.964	84.176.613	32,95	12,91	14,10	37,62
					52	R.150 Ischigualasto-RN 40- Secc 2 - A2	78.848.000	35.400.000	83.765.000	114.502.471	46,42	12,67	6,11	30,98
					53	R150-Ischigualasto-RN 40-Caballo Anca-Río Bermejo-Secc.2b	45.750.000	5.244.000	5.244.000	0 60,50	8,01	0,00	6,56	
					54	R150-Ischigualasto-RN.40-Río Bermejo-Emp.RN.40-Secc.III	153.621.000	100.000	100.000	8.670.876	99,93	0,07	0,00	0,02
					16	Ex RP 12-Pachaco Calingasta	17.833.000	100.000	1	0 99,44	0,56	0,00	0,00	
					51	Ex RP 12-Pachaco Calingasta	17.833.000	100.000	1	0 99,44	0,56	0,00	0,00	
					20	R 3-Piedrabuena-Puente sobre Río Sta. Cruz	0	3.750.000	1	0 0,00	75,00	0,00	0,00	
					51	R 3-Piedrabuena-Puente sobre Río Sta. Cruz	0	3.750.000	1	0 0,00	75,00	0,00	0,00	
					22	R 168 - Río Colastiné - Túnel Subfluvial Hernandarias	190.337.000	12.447.000	41.194.802	41.194.801	95,20	4,80	0,00	4,80
					51	R 168 - Río Colastiné - Túnel Subfluvial Hernandarias	190.337.000	12.447.000	41.194.802	41.194.801	95,20	4,80	0,00	4,80
					23	R168 Sta FeTúnel Subfluvial Hernd- Intercambiador L.Guardia	0	14.224.000	1	0 0,00	10,14	0,00	0,00	
					51	R168 Sta FeTúnel Subfluvial Hernd- Intercambiador L.Guardia	0	14.224.000	1	0 0,00	10,14	0,00	0,00	
					24	R178 - Emp. RNN° 33 - Villa Eloisa	88.561.000	32.540.000	61.735.960	61.735.958	43,03	13,80	8,75	26,03
					51	R178 - Emp. RNN° 33 - Villa Eloisa	88.561.000	32.540.000	61.735.960	61.735.958	43,03	13,80	8,75	26,03
					25	R. 178 - Las Rosas - Emp RNN° 34	0	22.655.000	1	0 0,00	29,04	0,00	0,00	
					51	R. 178 - Las Rosas - Emp RNN° 34	0	22.655.000	1	0 0,00	29,04	0,00	0,00	

CUADRO C
INVERSION REAL DIRECTA: PROYECTOS DE INVERSION
 Al 31/12/2011

Jur	SAF	Pg	Sp	Py	Ob	Descripcion	Ejecución Financiera acumulada al 2010	Crédito inicial 2011	Vigente al 31/12/2011	Devengado al 31/12/2011	Ejecución Física acumulada al 2010	Programado o Vig. al 31/12/2011	Ejecutado 4º trim	Ejecutado al 31/12/2011
					26	R. A 008 Av. Circunv. Rosario	400.000	50.000	1	0 87,50	12,50	0,00	0,00	
						51 R. A 008 Av. Circunv. Rosario	400.000	50.000	1	0 87,50	12,50	0,00	0,00	
					27	R. A 008 Río Paraná - Av. Rrosario - Cba.	59.880.000	100.000	1	0 99,83	0,17	0,00	0,00	
						51 R. A 008 Río Paraná - Av. Rrosario - Cba.	59.880.000	100.000	1	0 99,83	0,17	0,00	0,00	
					31	R 38 Río Marapa (Alberdi) Sec I Acceso a Aguilares	62.389.000	38.328.000	14.431.000	14.430.997	17,88	20,90	2,63	18,30
						51 R 38 Río Marapa (Alberdi) Sec I Acceso a Aguilares	62.389.000	38.328.000	14.431.000	14.430.997	17,88	20,90	2,63	18,30
					32	R 38 R.Marapa (Alberdi) Sec.5 Emp.Traza Actual - Autopista.	126.360.000	49.000	6.748.570	6.748.567	99,96	0,04	0,00	0,04
						51 R 38 R.Marapa (Alberdi) Sec.5 Emp.Traza Actual - Autopista.	126.360.000	49.000	6.748.570	6.748.567	99,96	0,04	0,00	0,04
					34	Inters. Rutas: 127/P6 - 127/P2 - 12/131/P32 - 18/P32	0	2.932.000	1	0 0,00	34,70	0,00	0,00	
						51 Inters. Rutas: 127/P6 - 127/P2 - 12/131/P32 - 18/P32	0	2.932.000	1	0 0,00	34,70	0,00	0,00	
					35	Inters. RN A015 y Calle Rösch (Concordia)	0	637.000	1	0 0,00	75,03	0,00	0,00	
						51 Inters. RN A015 y Calle Rösch (Concordia)	0	637.000	1	0 0,00	75,03	0,00	0,00	
					37	R. 35 y P102 - Rotonda Intersec. (Castex)	0	2.936.000	1	0 0,00	74,99	0,00	0,00	
						51 R. 35 y P102 - Rotonda Intersec. (Castex)	0	2.936.000	1	0 0,00	74,99	0,00	0,00	
					38	R 22 - Neuquén - Arroyito Inerst. RN 22 y RN 237	0	3.642.000	1	0 0,00	75,00	0,00	0,00	
						51 R 22 - Neuquén - Arroyito Inters. RN 22 y RN 237	0	3.642.000	1	0 0,00	75,00	0,00	0,00	
					39	Rotonda Empalme RP 13	0	9.831.000	23.450.112	23.450.063	0,00	13,02	23,50	58,37
						51 Rotonda Empalme RP 13	0	9.831.000	23.450.112	23.450.063	0,00	13,02	23,50	58,37
					40	R.11 Acc Sur Mejora Ferrov-Inters.RN11 y A012 y Pte s/Desvío	39.327.000	100.000	212.559	212.558	99,75	0,25	0,00	0,00
						51 R.11 Acc Sur Mejora Ferrov-Inters.RN11 y A012 y Pte s/Desvío	39.327.000	100.000	212.559	212.558	99,75	0,25	0,00	0,00
					41	R 3-Ushuaia-Lapataia Inter. Av. H. Yrigoyen / L.N.Alem	0	8.097.000	1	0 0,00	13,50	0,00	0,00	
						51 R3-Ushuaia-Lapataia Inter. Av. H. Yrigoyen / L.N.Alem	0	8.097.000	1	0 0,00	13,50	0,00	0,00	

CUADRO C
INVERSION REAL DIRECTA: PROYECTOS DE INVERSION
 Al 31/12/2011

Jur	SAF	Pg	Sp	Py	Ob	Descripcion	Ejecución Financiera acumulada al 2010	Crédito inicial 2011	Vigente al 31/12/2011	Devengado al 31/12/2011	Ejecución Física acumulada al 2010	Programado o Vig. al 31/12/2011	Ejecutado 4º trim	Ejecutado al 31/12/2011
					42	R3 V- 1 Rot. Polivalente de Arte - Emp. Vte. RN3	0	4.693.000	15.270.489	15.270.488	15,26	37,16	0,00	84,74
						51 R 3 - V- 1 Rot. Polivalente de Arte - Emp. Vte. RN3	0	4.693.000	15.270.489	15.270.488	15,26	37,16	0,00	84,74
					47	R 260 Emp. RN 40 (S) - Emp. RPNº51-Sec. 1 y 2	0	5.738.000	2	0 0,00	4,10	0,00	0,00	
					51	R 260 Emp. RN 40 (S) - Emp. RPNº51-Sec. 1 y 2	0	5.738.000	2	0 0,00	4,10	0,00	0,00	
					48	R 260 Emp. RP 51- Lte. con Chile Sec 1 y 2	0	7.378.000	2	0 0,00	4,10	0,00	0,00	
					51	R 260 Emp. RP 51- Lte. con Chile Sec 1 y 2	0	7.378.000	2	0 0,00	4,10	0,00	0,00	
					49	R 7 Variante paso por Palmira	0	43.152.000	2	0 0,00	18,76	0,00	0,00	
					51	R 7 Variante paso por Palmira	0	43.152.000	2	0 0,00	18,76	0,00	0,00	
					52	R 19 Autopista Sta. Fe- San Francisco. Sec 3	27.069.000	29.479.000	64.361.329	64.361.327	19,55	19,07	11,60	44,36
					51	R 19 Autopista Sta. Fe- San Francisco. Sec 3	27.069.000	29.479.000	64.361.329	64.361.327	19,55	19,07	11,60	44,36
					54	COTECAR-Construcción Complejo Terminal de Cargas	60.198.000	4.579.000	40.690.875	40.690.873	56,79	4,99	8,92	39,04
					51	COTECAR-Construcción Complejo Terminal de Cargas	60.198.000	4.579.000	40.690.875	40.690.873	56,79	4,99	8,92	39,04
					55	R 79 La Antigua Emp R 60 Km 333 Emp R 60	25.501.000	100.000	1	0 99,61	0,39	0,00	0,00	
					51	R 79 La Antigua Emp R 60 Km 333 Emp R 60	25.501.000	100.000	1	0 99,61	0,39	0,00	0,00	
					57	Va Dolores - Quinés Km 198,65-266,41	29.394.000	100.000	671.512	671.511	99,66	0,34	0,00	0,00
					51	Va Dolores - Quinés Km 198,65-266,41	29.394.000	100.000	671.512	671.511	99,66	0,34	0,00	0,00
					63	R.14 - Emp.RP.20 - Emp. RP 17 - Secc.I	0	1.127.000	15.646.397	15.646.395	0,00	0,33	1,25	7,03
					51	R.14 - Emp.RP.20 - Emp. RP 17 - Secc.I	0	1.127.000	15.646.397	15.646.395	0,00	0,33	1,25	7,03
					64	R.14 - Emp.RP.20 - Emp. RP 17 - Secc.II	40.316.000	24.220.000	78.494.424	78.494.421	45,65	13,55	8,40	22,66
					51	R.14 - Emp.RP.20 - Emp. RP 17 - Secc.II	40.316.000	24.220.000	78.494.424	78.494.421	45,65	13,55	8,40	22,66
					65	R.s/n Circunvalación Noroeste (Obra Faltante)	66.106.000	131.082.000	1	0 0,00	17,35	0,00	1,95	
					51	R.s/n Circunvalación Noroeste (Obra Faltante)	66.106.000	26.982.000	1	0 0,00	0,00	0,00	10,34	
					52	Ruta A019 Circunvalación Noroeste (Obra Faltante) Ruta Provincial Nº 5 - Ruta Nacional Nº 20	0	17.350.000	0	0 0,00	17,35	0,00	0,00	
					53	Ruta A019 Circunvalación Noroeste (Obra Faltante) Ruta Nacional Nº 20 - Ruta Provincial Nº E55	0	34.700.000	0	0 0,00	17,35	0,00	0,00	

CUADRO C
INVERSION REAL DIRECTA: PROYECTOS DE INVERSION
 Al 31/12/2011

Jur	SAF	Pg	Sp	Py	Ob	Descripcion	Ejecución Financiera acumulada al 2010	Crédito inicial 2011	Vigente al 31/12/2011	Devengado al 31/12/2011	Ejecución Física acumulada al 2010	Programado o Vig. al 31/12/2011	Ejecutado 4º trim	Ejecutado al 31/12/2011
						54 Ruta A019 Circunvalación Noroeste (Obra Faltante) Ruta Provincial N° E55 - Avenida Spilimbergo	0	52.050.000	0	0 0,00	17,35	0,00	0,00	
					67	Ruta 40 Rospentek - Guer Aike - Rospentek - El Zurdo	384.312.000	75.560.000	86.296.878	86.065.373	48,86	9,73	1,74	9,89
					51	Ruta 40 Rospentek - Guer Aike - Rospentek - El Zurdo	59.827.000	25.478.000	34.618.169	8.383.560	26,14	13,60	0,47	2,71
						52 R 40 Secc.II El Zurdo - EA. Bella Vista	52.985.000	26.726.000	28.322.709	27.190.240	14,03	10,32	2,61	11,40
						53 R.40 - Secc.III - EA .Bella Vista - Guer Aike	134.452.000	20.276.000	20.276.000	22.717.389	82,05	11,08	1,17	11,55
						54 RN40 TR ROSPEN TEK-GUER AIKE SECC IV EST.BUITRERAS-GUER AIKE	137.048.000	3.080.000	3.080.000	27.774.183	97,91	2,09	0,36	2,09
					69	RP 52 - San Martín- Hotel V. Vicencio - Secc. I	5.788.000	100.000	1	0 98,30	1,70	0,00	0,00	
					51	RP 52 Secc I - Calle San Martín - Acceso Pta.Cementerá	5.788.000	100.000	1	0 98,30	1,70	0,00	0,00	
					72	R.N. N° 3 - Fitz Roy - Gran Bajo San Julián	337.405.000	43.001.000	68.848.270	68.848.268	0,00	13,48	4,78	12,50
						51 R.N. N° 3 - Fitz Roy - Gran Bajo San Julian - km 2184,79 - 2	138.697.000	516.000	2.515.001	0 99,63	0,37	0,00	0,00	
						52 Ruta 3 Fitz Roy Gran Bajo San Julián Km.2026-2088	146.167.000	100.000	23.135.404	5.580.951	95,88	0,07	0,00	0,00
						53 R.N. N° 3 - Fitz Roy - Gran Bajo San Julian - km. 2164,79 -	0	28.405.000	29.217.865	63.267.317	0,00	13,48	13,51	36,79
						54 R.N. N° 3 - Fitz Roy - Gran Bajo San Julian - km. 2284.79 -	52.541.000	100.000	100.000	0 99,81	0,19	0,00	0,00	
						55 R.N. N° 3 - Fitz Roy - Gran Bajo San Julian - km. 2088,00 -	0	13.880.000	13.880.000	0 0,00	17,35	0,00	0,00	
					73	R 65 - Emp. RN 38 - Lte. c/Catamarca	0	49.852.000	1	0 0,00	13,15	0,00	0,00	
						51 R 65 - Emp. RN 38 - Lte. c/Catamarca	0	5.783.000	1	0 0,00	23,13	0,00	0,00	
						52 Ruta Nacional N° 65 Empalme Ruta Nacional N° 38 - Sección III Alpachiri - Cochuna	0	9.369.000	0	0 0,00	17,35	0,00	0,00	
						53 Ruta Nacional N° 65 Empalme Ruta Nacional N° 38 - Sección IV Cochuna - Límite Tucumán y Catamarca	0	34.700.000	0	0 0,00	11,57	0,00	0,00	
					74	Ruta 365 - Concepción - Ittico - Puente sobre Río Chirimayo	1.333.000	100.000	1	0 92,50	7,50	0,00	0,00	
						51 Ruta 365 - Concepción - Ittico - Puente sobre Río Chirimayo	1.333.000	100.000	1	0 92,50	7,50	0,00	0,00	
					75	Ruta N° 9 - Autopista Pilar - Villa María - Acceso a Distint	11.644.000	37.000	1	0 99,68	0,32	0,00	0,00	
						51 Ruta N° 9 - Autopista Pilar - Villa María - Acceso a Distint	11.644.000	37.000	1	0 99,68	0,32	0,00	0,00	
					76	Puente Internacional Salvador Mazza-Yacuiba	0	4.167.000	1	0 0,00	4,17	0,00	0,00	
						51 Puente Internacional Salvador Mazza-Yacuiba	0	4.167.000	1	0 0,00	4,17	0,00	0,00	
					78	Camino Circunv.Lag.Chascomus-Camping Mte Brown-Av Escribano	5.009.000	108.000	1	0 97,85	2,15	0,00	0,00	

CUADRO C
INVERSION REAL DIRECTA: PROYECTOS DE INVERSION
 Al 31/12/2011

Jur	SAF	Pg	Sp	Py	Ob	Descripcion	Ejecución Financiera acumulada al 2010	Crédito inicial 2011	Vigente al 31/12/2011	Devengado al 31/12/2011	Ejecución Física acumulada al 2010	Programado o Vig. al 31/12/2011	Ejecutado 4º trim	Ejecutado al 31/12/2011
						51 Camino Circunv.Lag.Chascomus-Camping Mte Brown-Av Escribano	5.009.000	108.000	1	0 97,85	2,15	0,00	0,00	
				79		r.reordenamiento accesoa cosquin - dos puentes	36.353.000	100.000	346.855	346.855 90,33	0,27	3,52	6,86	
						51 reordenamiento accesoa cosquin - dos puentes	36.353.000	100.000	346.855	346.855 90,33	0,27	3,52	6,86	
				80		r.8 - obra de intersecc.-r.n.8-accesoeste-cdad.de la carlota	0	1.560.000	1	0 0,00	75,00	0,00	0,00	
						51 r.8 - obra de intersecc. - r.n.8-accesoeste-cdad.de la carlot	0	1.560.000	1	0 0,00	75,00	0,00	0,00	
				81		Autovía 16 - Empalme R 63 - Acceso Puerto Tirol	0	23.133.000	1	0 0,00	23,13	0,00	0,00	
						51 Autovía 16 - E. R. 63 - Acceso Puerto Tirol	0	23.133.000	1	0 0,00	23,13	0,00	0,00	
				84		R 98 - Bandera - Pinto - Km.60	36.190.000	14.822.000	24.513.206	24.513.203 17,09	5,91	0,16	5,56	
						51 R 98 - Bandera - Pinto - Km.60	36.190.000	6.905.000	24.513.206	24.513.203 70,61	11,38	0,66	22,94	
						52 RN98 BANDERA-PINTO SECC II	0	2.917.000	0	0 0,00	4,17	0,00	0,00	
						53 RN98 BANDERA-PINTO SECC III	0	2.500.000	0	0 0,00	4,17	0,00	0,00	
						54 RN98 BANDERA-PINTO-SECC IV	0	2.500.000	0	0 0,00	4,17	0,00	0,00	
				85		R.34 - Lte.c/Santiago del Estero - Gdor.Garmendia-Km.26	1.281.000	100.000	1	0 92,19	7,81	0,00	0,00	
						51 R.34 - Lte.c/Santiago del Estero - Gdor.Garmendia-Km.26	1.281.000	100.000	1	0 92,19	7,81	0,00	0,00	
				88		R.7 Doble Vía - Santa Rosa - Desaguadero	328.292.000	50.144.000	128.876.222	128.876.219 65,40	10,95	3,91	21,98	
						51 R.7 Doble Vía - Santa Rosa - Desaguadero	230.983.000	17.612.000	101.572.773	89.828.635 69,82	5,52	2,48	23,03	
						52 RN7 DESAGUADERO-SAN MARTIN SECC DESAGUADERO-LA PAZ	97.309.000	32.532.000	27.303.449	39.047.584 55,25	23,40	7,11	19,48	
				90		R 20 - Villa Dolores - Quinés - Lte.c/ Córdoba	0	3.578.000	1	0 0,00	17,35	0,00	0,00	
						51 R 20 - Villa Dolores - Quinés - Lte.c/ Córdoba	0	3.578.000	1	0 0,00	17,35	0,00	0,00	
				96		R.177 - Emp. RP.21 - Alto Nivel RN 9 - Pergamino	13.135.000	50.000	142.883	142.881 99,62	0,38	0,00	0,00	
						51 R.177 - Emp. RP.21 - Alto Nivel RN 9 - Pergamino	13.135.000	50.000	142.883	142.881 99,62	0,38	0,00	0,00	
11				6		Mejoramiento y Reposición de Rutas - Fase IV R 149 - Barrial - Uspallata-Secc.El Leoncito-Lte.con Mendoza	6.499.000	15.381.000	31.952.230	31.952.228 29,15	23,13	9,20	37,69	
						51 R 149 - Barrial - Uspallata-Secc.El Leoncito-Lte.con Mendoza	6.499.000	15.381.000	31.952.230	31.952.228 29,15	23,13	9,20	37,69	

CUADRO C
INVERSION REAL DIRECTA: PROYECTOS DE INVERSION
 Al 31/12/2011

Jur	SAF	Pg	Sp	Py	Ob	Descripcion	Ejecución Financiera acumulada al 2010	Crédito inicial 2011	Vigente al 31/12/2011	Devengado al 31/12/2011	Ejecución Física acumulada al 2010	Programado o Vig. al 31/12/2011	Ejecutado 4º trim	Ejecutado al 31/12/2011
					13	R N° 158 - Autovía San Francisco - Río Cuarto - Provincia de Córdoba	0	29.919.000	1	0 0,00	1,40	0,00	0,00	
					51	R N° 158 - Autovía San Francisco - Río Cuarto - Provincia de Córdoba	0	4.434.000	1	0 0,00	1,29	0,00	0,00	
					52	R N° 158 - San Francisco - Las Varillas - Sección Saturnino Laspiur - Las Varillas	0	3.099.000	0	0 0,00	1,29	0,00	0,00	
					53	R N° 158 - Las Varillas - Villa María - Sección Las Varillas Las Playosa	0	3.612.000	0	0 0,00	1,29	0,00	0,00	
					54	R N° 158 - Las Varillas Villa María La Playosa Villa María	0	4.179.000	0	0 0,00	1,29	0,00	0,00	
					55	R N° 158 - Villa María - General Deheza - Sección Villa María Empalme RP N° 6	0	3.528.000	0	0 0,00	1,29	0,00	0,00	
					56	R N° 158 - Villa María General Deheza - Sección Empalme RP N° 6 - General Deheza	0	2.816.000	0	0 0,00	1,29	0,00	0,00	
					57	R N° 158 - General Deheza - Río IV Sección General Deheza - Puente sobre Río Chucul	0	3.828.000	0	0 0,00	1,29	0,00	0,00	
					58	R N° 158 - General Deheza Río IV Sección Puente sobre Río Chucul - Río IV	0	4.423.000	0	0 0,00	2,78	0,00	0,00	
				14	R N° 288 - P 73 - Rotonda Intersección RN N° 228 - RP N° 73	0	4.417.000	1	0 0,00	34,70	0,00	0,00		
					51	R N° 288 - P 73 - Rotonda Intersección RN N° 228 - RP N° 73	0	4.417.000	1	0 0,00	34,70	0,00	0,00	
				19	R N°34 - Fin Multitrocha - Lte.c/Jujuy	0	19.675.000	2	0 0,00	14,41	0,00	0,00		
					51	R N°34 - Fin Multitrocha - Lte.c/Jujuy	0	19.675.000	2	0 0,00	14,41	0,00	0,00	
				28	R N° 7 - Acceso a Mercado Cooperativo - Km.1034,9	2.276.000	22.000	1	0 99,04	0,96	0,00	0,00		
					51	R N° 7 - Acceso a Mercado Cooperativo - Km.1034,9	2.276.000	22.000	1	0 99,04	0,96	0,00	0,00	
				29	R N° 9 - Circunvalación de Sgo. del Estero - Emp. RN 9	55.116.000	5.283.000	7.229.527	7.229.526 91,25	8,75	0,00	0,00		
					51	R N° 9 - Circunvalación de Sgo. del Estero - Emp. RN 9	55.116.000	5.283.000	7.229.527	7.229.526 91,25	8,75	0,00	0,00	
				30	Trama Urbana Cdad. de Nogoyá - Repavimentación	8.570.000	100.000	1	0 98,85	1,15	0,00	0,00		
					51	Trama Urbana Cdad. de Nogoyá - Repavimentación	8.570.000	100.000	1	0 98,85	1,15	0,00	0,00	
				32	R N° 153 - Conexión Vial Los Berros - Barreal - Río Nikes	0	11.353.000	1	0 0,00	4,42	0,00	0,00		
					51	R N°153 - Conexión Vial Los Berros - Barreal - Río Nikes	0	4.028.000	1	0 0,00	5,56	0,00	0,00	
					52	Ruta Nacional N° 153, Sección Ingreso a Tunel - El Portezuelo	0	2.519.000	0	0 0,00	2,57	0,00	0,00	
					53	Ruta Nacional N° 153, Sección El Portezuelo	0	4.806.000	0	0 0,00	5,56	0,00	0,00	
				34	R N° 151 - Empalme RP N° 69	11.607.000	56.000	1	0 99,52	0,48	0,00	0,00		
					51	R N° 151 - Empalme RP N° 69	11.607.000	56.000	1	0 99,52	0,48	0,00	0,00	
				35	R N° 66 - Perico - El Milagro- Emp. R N°66-Emp.R N°34	0	984.000	2	0 0,00	1,64	0,00	0,00		

CUADRO C
INVERSION REAL DIRECTA: PROYECTOS DE INVERSION
 Al 31/12/2011

Jur	SAF	Pg	Sp	Py	Ob	Descripcion	Ejecución Financiera acumulada al 2010	Crédito inicial 2011	Vigente al 31/12/2011	Devengado al 31/12/2011	Ejecución Física acumulada al 2010	Programado o Vig. al 31/12/2011	Ejecutado 4º trim	Ejecutado al 31/12/2011
						51 R N°66 - Perico - El Milagro- Emp. RN° 66-Emp. R N°34	0	984.000	2	0 0,00	1,64	0,00	0,00	
					36	R N°66 - Perico - El Cuarteadero - Emp. RN° 66- Emp. RN° 34	0	984.000	2	0 0,00	1,64	0,00	0,00	
						51 R N°66 - Perico - El Cuarteadero - Emp. RN° 66- Emp. RN° 34	0	984.000	2	0 0,00	1,64	0,00	0,00	
					37	R N° 34 - Límite con Salta - Acceso San Pedro de Jujuy -	0	8.980.000	2	0 0,00	1,57	0,00	0,00	
						51 R N° 34 - Límite con Salta - Acceso San Pedro de Jujuy -	0	1.879.000	2	0 0,00	1,37	0,00	0,00	
						52 R N° 34 - Acceso San Pedro de Jujuy - Libertador Genera	0	1.653.000	0	0 0,00	1,37	0,00	0,00	
						53 Ruta Nacional N° 34, Sección San Pedro - Puente sobre Río	0	4.171.000	0	0 0,00	2,05	0,00	0,00	
						54 Ruta Nacional N° 34, Sección Puente sobre Río Ledesma - Ca	0	1.277.000	0	0 0,00	1,16	0,00	0,00	
					39	RP N° 6 - Sachayoj - Otumpa Secc. IV	41.259.000	15.000	1	0 99,96	0,04	0,00	0,00	
						51 RP N° 6 - Sachayoj - Otumpa Secc. IV	41.259.000	15.000	1	0 99,96	0,04	0,00	0,00	
					40	R 60 - Tinogasta - Fiambalá - Lte. c/ Chile	42.846.000	100.000	1	0 99,77	0,23	0,00	0,00	
						51 R 60 - Tinogasta - Fiambalá - Lte. c/ Chile	42.846.000	100.000	1	0 99,77	0,23	0,00	0,00	
					45	R N° 157 - Variante Bella Vista - Emp. Aut. RN N° 38	0	4.858.000	1	0 0,00	23,13	0,00	0,00	
						51 R N° 157 - Variante Bella Vista - Emp. Aut. RN N° 38	0	4.858.000	1	0 0,00	23,13	0,00	0,00	
					47	R N°12 - Acc. a San Benito Av. Almafuerde-Acceso Sur a Paraná	0	7.802.000	1	0 0,00	17,35	0,00	0,00	
						51 R N°12 - Acc. a San Benito Av. Almafuerde-Acceso Sur a Paraná	0	7.802.000	1	0 0,00	17,35	0,00	0,00	
					53	RP N°6 - Sachayoj - Otumpa - Secc.I	59.741.000	672.000	1.261.243	1.261.240 98,89	1,11	0,00	0,00	
						51 RP N°6 - Sachayoj - Otumpa - Secc.I	59.741.000	672.000	1.261.243	1.261.240 98,89	1,11	0,00	0,00	
					54	RP N°6 - Sachayoj - Otumpa - Secc.II	48.505.000	102.000	1	0 99,79	0,21	0,00	0,00	
						51 RP N°6 - Sachayoj - Otumpa - Secc.II	48.505.000	102.000	1	0 99,79	0,21	0,00	0,00	
					55	RP N°6 - Sachayoj - Otumpa - Secc.III	46.786.000	100.000	1	0 99,79	0,21	0,00	0,00	
						51 RP N°6 - Sachayoj - Otumpa - Secc.III	46.786.000	100.000	1	0 99,79	0,21	0,00	0,00	
					63	RP N°397 - Emp RN 13 - Km 17	4.490.000	68.000	1	0 98,51	1,49	0,00	0,00	
						51 RP N°397 - Emp RN 13 - Km 17	4.490.000	68.000	1	0 98,51	1,49	0,00	0,00	
					68	R S/N° - Diamante - Parque Nacional Pre Delta	6.106.000	61.000	1	0 99,01	0,99	0,00	0,00	
						51 R S/N° - Diamante - Parque Nacional Pre Delta	6.106.000	61.000	1	0 99,01	0,99	0,00	0,00	
					77	R N°75 - Las Padercitas - Sañogasta	0	5.943.000	1	0 0,00	34,70	0,00	0,00	
						51 R N°75 - Las Padercitas - Sañogasta	0	5.943.000	1	0 0,00	34,70	0,00	0,00	
					78	R N°154 - Emp. RN N°35 - Emp. RN N°22	0	3.542.000	7.151.431	7.151.430 4,95	20,73	0,00	34,82	

CUADRO C
INVERSION REAL DIRECTA: PROYECTOS DE INVERSION
 Al 31/12/2011

Jur	SAF	Pg	Sp	Py	Ob	Descripcion	Ejecución Financiera acumulada al 2010	Crédito inicial 2011	Vigente al 31/12/2011	Devengado al 31/12/2011	Ejecución Física acumulada al 2010	Programado o Vig. al 31/12/2011	Ejecutado 4º trim	Ejecutado al 31/12/2011
						51 R N°154 - Emp. RN N°35 - Emp. RN N°22	0	3.542.000	7.151.431	7.151.430	4,95	20,73	0,00	34,82
				81		R N° 20 -141- Ciclovía Difunta Correa-Caucete-Empalme R N° 141	7.870.000	3.759.000	6.969.514	6.969.512	75,13	24,87	0,00	8,18
						51 R N° 20 -141- Ciclovía Difunta Correa-Caucete-Empalme R N° 141	7.870.000	3.759.000	6.969.514	6.969.512	75,13	24,87	0,00	8,18
				83		R N°A007 - Red de acceso a la Ciudad de Santa Fe	0	6.299.000	1	0	0,00	17,35	0,00	0,00
						51 R N°A007 - Red de acceso a la Ciudad de Santa Fe	0	6.299.000	1	0	0,00	17,35	0,00	0,00
				86		Acceso desde RN N° 281 a Puerto Deseado	76.838.000	2.454.000	15.249.959	15.228.535	78,87	2,71	1,27	14,98
						51 Acceso desde RN N° 281 a Puerto Deseado	76.838.000	2.454.000	15.249.959	15.228.535	78,87	2,71	1,27	14,98
				88		R N°12 - Avda. Las Palmeras - Avda. Juan Doming.	0	11.504.000	1	0	0,00	9,64	0,00	0,00
						51 R.12 - Avda. Las Palmeras - Avda. Juan Doming.	0	11.504.000	1	0	0,00	9,64	0,00	0,00
				92		R. P83 - Emp. RNN 34 - Valle Colorado	27.142.000	310.000	1	0	87,15	1,12	0,47	0,47
						51 R. P83 - Emp. RNN 34 - Valle Colorado	6.719.000	50.000	1	0	99,26	0,74	0,00	0,00
						52 R. P83 - Emp. RNN 34 - Valle Grande - Colorado II	7.515.000	110.000	0	0	98,54	1,46	0,00	0,00
						53 RP N° 83 - Emp. RNN° 34 - Valle Grande - Colorado Prog.84,2-96,5	8.941.000	50.000	0	0	99,44	0,56	0,00	0,00
						54 RP N°83 - Emp. RNN° 34 - Valle Grande - Colorado - S IV	3.967.000	100.000	0	0	24,86	2,24	2,91	2,91
				93		R N°51-68 - Av.J.F.Kennedy - Rda. Limache	10.500.000	50.000	1	0	99,52	0,48	0,00	0,00
						51 R N°51-68 - Av.J.F.Kennedy - Rda. Limache	10.500.000	50.000	1	0	99,52	0,48	0,00	0,00
				94		R N°153 - Media Agua - Los Berros	0	2.708.000	1	0	0,00	4,17	0,00	0,00
						51 R N°153 - Media Agua - Los Berros	0	2.708.000	1	0	0,00	4,17	0,00	0,00
				95		R N°228-P73 - Rotonda en intersección RNN° 228	0	4.511.000	1	0	0,00	17,35	0,00	0,00
						51 R N°228-P73 - Rotonda en intersección RNN° 228	0	4.511.000	1	0	0,00	17,35	0,00	0,00
				96		R.3-P4 - Puerto Madryn - Trelew	172.362.000	22.161.000	70.336.091	70.284.959	50,07	4,50	1,80	14,23
						51 R.3-P4 - Puerto Madryn - Trelew	172.362.000	22.161.000	70.336.091	70.284.959	50,07	4,50	1,80	14,23
				12		Mejoramiento y Reposición de Rutas - Fase V								
				1		Accesos a localidades desde Rutas Nacionales	16.534.000	3.779.000	2.568.491	2.568.490	54,60	17,18	14,29	45,40

CUADRO C
INVERSION REAL DIRECTA: PROYECTOS DE INVERSION
 Al 31/12/2011

Jur	SAF	Pg	Sp	Py	Ob	Descripcion	Ejecución Financiera acumulada al 2010	Crédito inicial 2011	Vigente al 31/12/2011	Devengado al 31/12/2011	Ejecución Física acumulada al 2010	Programado o Vig. al 31/12/2011	Ejecutado 4º trim	Ejecutado al 31/12/2011
						51 Accesos a localidades desde Rutas Nacionales	16.534.000	3.779.000	2.568.491	2.568.490	54,60	17,18	14,29	45,40
				2		R.40 Fuerte Quemado - Quilmes (12 km.)	21.021.000	19.015.000	29.394.301	29.394.300	52,33	38,66	6,13	20,76
						51 R.40 Fuerte Quemado - Quilmes (12 km.)	21.021.000	19.015.000	29.394.301	29.394.300	52,33	38,66	6,13	20,76
				3		RN Nº 9 Pavimentación colectora e iluminación	0	11.278.000	1	0	0,00	34,70	0,00	0,00
						51 RN Nº 9 Pavimentación Colectora e Iluminación	0	11.278.000	1	0	0,00	34,70	0,00	0,00
				12		RN Nº 127 - Acceso a Conscripto - Bernardi	17.234.000	10.852.000	21.358.798	21.358.797	45,38	38,55	4,51	48,46
						51 RN Nº 127 - Acceso a Conscripto - Bernardi	17.234.000	10.852.000	21.358.798	21.358.797	45,38	38,55	4,51	48,46
				13		RN Nº 3 - Tolhuin - Hostería Kaiken	0	3.007.000	1	0	0,00	23,13	0,00	0,00
						51 RN Nº 3 - Tolhuin - Hostería Kaiken	0	3.007.000	1	0	0,00	23,13	0,00	0,00
				14		RP Nº 66 - Ameghino - Blaquier	120.250.000	2.081.000	6.471.488	6.471.486	98,35	1,64	0,00	0,15
						51 RP Nº 66 - Ameghino - Blaquier	120.250.000	2.081.000	6.471.488	6.471.486	98,35	1,64	0,00	0,15
				18		R Nº 3 Vinculación RN Nº 3 Sur y RN Nº 3 Norte	0	17.311.000	1	0	0,00	2,90	0,00	0,00
						51 R Nº 3 Vinculación RN Nº 3 Sur y RN Nº 3 Norte	0	4.167.000	1	0	0,00	4,17	0,00	0,00
						52 Ruta Nacional Nº 3 y Ruta Nacional Nº 252, Sección II:	0	5.000.000	0	0	0,00	4,17	0,00	0,00
						53 Ruta Nacional Nº 3 y Ruta Nacional Nº 252, Sección III: Par	0	6.477.000	0	0	0,00	1,93	0,00	0,00
						54 Ruta Nacional Nº 3 y Ruta Nacional Nº 252, Sección IV: Dist	0	1.667.000	0	0	0,00	4,17	0,00	0,00
				19		R Nº 40 - Tres Esquinas - Límite con Mendoza	0	5.000.000	1	0	0,00	3,33	0,00	0,00
						51 R Nº 40 - Tres Esquinas - Límite con Mendoza	0	5.000.000	1	0	0,00	3,33	0,00	0,00
				20		R Nº 38 - Paso por Monteros y Avenida de Circunvalación	0	3.470.000	1	0	0,00	34,70	0,00	0,00
						51 R Nº 38 - Paso por Monteros y Avenida de Circunvalación	0	3.470.000	1	0	0,00	34,70	0,00	0,00
				21		R Nº 288 - Empalme R.N. Nº 3 - Puerto Santa Cruz	0	12.145.000	1	0	0,00	17,35	0,00	0,00
						51 R Nº 288 - Empalme R.N. Nº 3 - Puerto Santa Cruz	0	12.145.000	1	0	0,00	17,35	0,00	0,00
				23		R Nº 40 - Punta Loyola - Cabo Vírgenes - Etapa I	0	1.021.000	1	0	0,00	4,17	0,00	0,00
						51 R Nº 40 - Punta Loyola - Cabo Vírgenes - Etapa I	0	1.021.000	1	0	0,00	4,17	0,00	0,00
				24		R Nº 40 - Punta Loyola - Cabo Vírgenes - Etapa II	0	1.354.000	1	0	0,00	4,17	0,00	0,00

CUADRO C
INVERSION REAL DIRECTA: PROYECTOS DE INVERSION
 Al 31/12/2011

Jur	SAF	Pg	Sp	Py	Ob	Descripcion	Ejecución Financiera acumulada al 2010	Crédito inicial 2011	Vigente al 31/12/2011	Devengado al 31/12/2011	Ejecución Física acumulada al 2010	Programado o Vig. al 31/12/2011	Ejecutado 4º trim	Ejecutado al 31/12/2011
						51 R N° 40 - Punta Loyola - Cabo Vírgenes - Etapa II	0	1.354.000	1	0 0,00	4,17	0,00	0,00	
				25		R N° 40 - Punta Loyola - Cabo Vírgenes - Etapa III	0	975.000	1	0 0,00	4,17	0,00	0,00	
						51 R N° 40 - Punta Loyola - Cabo Vírgenes - Etapa III	0	975.000	1	0 0,00	4,17	0,00	0,00	
				26		Repavimentación y Pavimentación Calles de Piedra - Provincia	32.350.000	10.000.000	1	0 69,60	23,61	3,53	7,25	
						51 Repavimentación y Pavimentación Calles de Piedra - Provincia	32.350.000	10.000.000	1	0 69,60	23,61	3,53	7,25	
				29		R N° 95 - Empalme RP N° 9 Límite con Formosa	0	8.675.000	1	0 0,00	14,50	0,00	0,00	
						51 R N° 95 - Empalme RP N° 9 Límite con Formosa	0	8.675.000	1	0 0,00	14,50	0,00	0,00	
				30		R N° 9 - Autovía Tramo: Puente Paraguay - Yala	0	5.783.000	123.719.699	123.719.697	0,00	1,93	19,44	42,88
						51 R N° 9 - Autovía Tramo: Puente Paraguay - Puente	0	5.783.000	123.719.699	123.719.697	0,00	1,93	19,44	42,88
				39		Ruta A008 - Avenida Circunvalación de Rosario	147.731.000	51.685.000	262.702.656	262.702.653	34,08	6,93	7,65	32,30
						51 Ruta A008 - Avenida Circunvalación de Rosario	147.731.000	51.685.000	262.702.656	262.702.653	34,08	6,93	7,65	32,30
				40		R N° 226 - Empalme RP N° 65 - Empalme RN N° 33	45.253.000	74.177.000	124.786.934	124.786.933	26,06	19,80	0,73	23,04
						51 R N° 226 - Empalme RP N° 65 - Empalme RN N° 33 S1	18.742.000	17.453.000	75.914.612	74.065.693	46,89	20,24	0,08	45,16
						52 R N° 226 - Empalme R.P. N° 65 - Empalme R.N. N° 33 S2	0	17.350.000	3.262.359	0 0,00	17,35	0,00	0,00	
						53 R N° 226 - Empalme R.P. N° 65 - Empalme R.N. N° 33 S3	26.511.000	24.626.000	30.861.963	50.721.240	55,29	23,81	2,42	33,20
						54 R N° 226 - Empalme R.P. N° 65 - Empalme R.N. N° 33 S4	0	14.748.000	14.748.000	0 0,00	17,35	0,00	0,00	
				42		R N° 11 - Variante Paso por Resistencia	0	3.856.000	1	0 0,00	1,29	0,00	0,00	
						51 R N° 11 - Variante Paso por Resistencia	0	3.856.000	1	0 0,00	1,29	0,00	0,00	
				43		R N° 3 - RP N° 2 - A010 - Arroyo Verde - Empalme RN N° A01	89.516.000	24.630.000	106.444.249	106.444.247	17,34	4,79	5,69	43,76
						51 R N° 3 - RP N° 2 - A010 - Arroyo Verde - Empalme RN N° A01	89.516.000	24.630.000	106.444.249	106.444.247	17,34	4,79	5,69	43,76
				44		R N° 9 - Rosario - Carcarañá	0	2.500.000	1	0 0,00	6,13	0,00	0,00	
						51 R N° 9 - Rosario - Carcarañá	0	2.500.000	1	0 0,00	6,13	0,00	0,00	

CUADRO C
INVERSION REAL DIRECTA: PROYECTOS DE INVERSION
 Al 31/12/2011

Jur	SAF	Pg	Sp	Py	Ob	Descripcion	Ejecución Financiera acumulada al 2010	Crédito inicial 2011	Vigente al 31/12/2011	Devengado al 31/12/2011	Ejecución Física acumulada al 2010	Programado o Vig. al 31/12/2011	Ejecutado 4º trim	Ejecutado al 31/12/2011
				45		R N° 3 Empalme RP N° 4 - Empalme RP N° 6	84.167.000	15.433.000	65.710.441	65.710.438	70,61	10,11	1,09	26,58
				51		R N° 3 Empalme RP N° 4 - Empalme RP N° 6	84.167.000	15.433.000	65.710.441	65.710.438	70,61	10,11	1,09	26,58
				46		R N° 89 - Quimilí - Suncho Corral	0	6.940.000	1	0	0,00	17,35	0,00	0,00
				51		R N° 89 - Quimilí - Suncho Corral	0	6.940.000	1	0	0,00	17,35	0,00	0,00
				47		R N° 86 - Posta Cambio Zalazar - Límite con Salta	0	7.062.000	179.720.585	179.720.584	0,00	1,29	23,34	23,34
				51		R N° 86 - Posta Cambio Zalazar - Límite con Salta	0	7.062.000	179.720.585	179.720.584	0,00	1,29	23,34	23,34
				49		R N° 34 - Variante de Paso por Rafaela	0	2.917.000	1	0	0,00	4,17	0,00	0,00
				51		R N° 34 - Variante de Paso por Rafaela	0	2.917.000	1	0	0,00	4,17	0,00	0,00
				52		R N° 130 - Variante Paso por Villaguay	0	833.000	1	0	0,00	4,17	0,00	0,00
				51		R N° 130 - Variante Paso por Villaguay	0	833.000	1	0	0,00	4,17	0,00	0,00
				60		R N° 232 (Ex - RP N° 106) - Empalme RN N° 152 - Chelforó - Sección 1	0	4.167.000	1	0	0,00	4,17	0,00	0,00
				51		R N° 232 (Ex - RP N° 106) - Empalme RN N° 152 - Chelforó - Sección 1	0	4.167.000	1	0	0,00	4,17	0,00	0,00
				61		R N° 232 (Ex - RP N° 106) - Empalme RN N° 152 - Chelforó - Sección 2	0	4.167.000	1	0	0,00	4,17	0,00	0,00
				51		R N° 232 (Ex - RP N° 106) - Empalme RN N° 152 - Chelforó - Sección 2	0	4.167.000	1	0	0,00	4,17	0,00	0,00
				62		Ruta N° 232 (Ex - R.P. N° 106) - Empalme R.N. N° 152 - Chelf	69.355.000	25.693.000	53.018.520	53.018.519	75,92	24,08	0,46	22,58
				51		Ruta N° 232 (Ex - R.P. N° 106) - Empalme R.N. N° 152 - Chelf	69.355.000	25.693.000	53.018.520	53.018.519	75,92	24,08	0,46	22,58
				63		R N° 34 - Rosario - Empalme RN N° A012	20.500.000	100.000	11.686.753	11.686.751	89,88	0,34	0,00	3,30
				51		R N° 34 - Rosario - Empalme RN N° A012	20.500.000	100.000	11.686.753	11.686.751	89,88	0,34	0,00	3,30
				67		Ruta Ex RP N 20 - Tamariscos - Emp. RP N 56	0	2.984.000	1	0	0,00	46,27	0,00	0,00
				51		Ruta Ex - RP N° 20 - Tamariscos - Empalme RP N° 56	0	2.984.000	1	0	0,00	46,27	0,00	0,00
				69		RP N° 40 - Tramo II - Puesto Siro - Empalme RP N° 114	0	17.097.000	1	0	0,00	12,18	8,25	13,10
				51		RP N° 40 - Tramo II - Puesto Siro - Empalme RP N° 114	0	17.097.000	1	0	0,00	12,18	8,25	13,10
				70		R N° 150 - Las Flores Límite Internacional con Chile	25.819.000	14.619.000	8.090.700	8.090.698	34,51	19,00	2,34	19,08

CUADRO C
INVERSION REAL DIRECTA: PROYECTOS DE INVERSION
 Al 31/12/2011

Jur	SAF	Pg	Sp	Py	Ob	Descripcion	Ejecución Financiera acumulada al 2010	Crédito inicial 2011	Vigente al 31/12/2011	Devengado al 31/12/2011	Ejecución Física acumulada al 2010	Programado o Vig. al 31/12/2011	Ejecutado 4º trim	Ejecutado al 31/12/2011
						51 R N° 150 - Las Flores Límite Internacional con Chile	25.819.000	14.619.000	8.090.700	8.090.698	34,51	19,00	2,34	19,08
				79		RN N° 3 Avenida General Paz - Cañuelas Km. 43.110 Km. 61.383 - Buenos Aires	182.820.000	69.416.000	69.836.061	69.836.059	77,60	22,40	0,00	11,96
						51 RN N° 3 Avenida General Paz - Cañuelas Km. 43.110 Km. 61.383 - Buenos Aires	182.820.000	69.416.000	69.836.061	69.836.059	77,60	22,40	0,00	11,96
				83		R N° 65 (EX- Ruta N° 365) Empalme R N° 38 Límite con Catamarca Sección R N° 38 - Alpachiri	0	5.516.000	10.309.927	10.309.926	70,36	29,64	0,00	29,42
						51 R N° 65 (EX- Ruta N° 365) Empalme R N° 38 Límite con Catamarca Sección R N° 38 - Alpachiri	0	5.516.000	10.309.927	10.309.926	70,36	29,64	0,00	29,42
				84		Ruta S/N° Pista de Aterrizaje Aeródromo Ingeniero Juarez - Formosa	10.662.000	100.000	1	0	99,07	0,93	0,00	0,00
						51 Ruta S/N° Pista de Aterrizaje Aeródromo Ingeniero Juarez - Formosa	10.662.000	100.000	1	0	99,07	0,93	0,00	0,00
				86		R P N° 8 La Esperanza - Los Menucos Km. 56.00 - Km. 62.634	11.644.000	100.000	1	0	99,14	0,86	0,00	0,00
						51 R P N° 8 La Esperanza - Los Menucos Km. 56.00 - Km. 62.634	11.644.000	100.000	1	0	99,14	0,86	0,00	0,00
				88		RN N°40 Vilicum-Talacasto	0	9.446.000	1	0	0,00	13,49	0,00	0,00
						51 RN N°40 Vilicum-Talacasto	0	9.446.000	1	0	0,00	13,49	0,00	0,00
				89		RN N°40 Talacasto-San Roque	0	12.781.000	1	0	0,00	14,20	0,00	0,00
						51 RN N°40 Talacasto-San Roque	0	12.781.000	1	0	0,00	14,20	0,00	0,00
				93		RN N°101 Acceso Aeropuerto Puerto Iguazú-Andresito	0	18.391.000	1	0	0,00	32,67	0,00	0,00
						51 RN N°101 Acceso Aeropuerto Puerto Iguazú-Andresito	0	18.391.000	1	0	0,00	32,67	0,00	0,00
				96		RN N°11 Aut.Resistencia Formosa	0	4.498.000	1	0	0,00	1,29	0,00	0,00
						51 RN N°11 Aut.Resistencia Formosa	0	4.498.000	1	0	0,00	1,29	0,00	0,00
				13		Mejoramiento y Reposición de Rutas Fase VI								
				2		RN N°16 Viaducto en Intersección av Sarmiento-Intersecciones con Av. Savín y RN N°11	5.082.000	9.019.000	15.312.236	15.312.235	8,41	15,78	7,23	20,81
						51 RN N°16 Viaducto en Intersección av Sarmiento-Intersecciones con Av. Savín y RN N°11	5.082.000	9.019.000	15.312.236	15.312.235	8,41	15,78	7,23	20,81
				3		Ruta N° 2 - Empalme Ruta Nacional N°11 - Riacho He-He	41.440.000	100.000	778.327	778.325	99,76	0,24	0,00	0,00

CUADRO C
INVERSION REAL DIRECTA: PROYECTOS DE INVERSION
 Al 31/12/2011

Jur	SAF	Pg	Sp	Py	Ob	Descripcion	Ejecución Financiera acumulada al 2010	Crédito inicial 2011	Vigente al 31/12/2011	Devengado al 31/12/2011	Ejecución Física acumulada al 2010	Programado o Vig. al 31/12/2011	Ejecutado 4º trim	Ejecutado al 31/12/2011
						51 Ruta Nº 2 - Empalme Ruta Nacional Nº11 - Riacho He-He	41.440.000	100.000	778.327	778.325	99,76	0,24	0,00	0,00
				4		RN Nº38 Río Marapa (JB Alberdi)-Famaillá	0	3.996.000	2	0	0,00	2,05	0,00	0,00
						51 RN Nº38 Río Marapa (JB Alberdi)-Famaillá	0	3.996.000	2	0	0,00	2,05	0,00	0,00
				5		RN Nº40 Paso Externo por la Ciudad de Belén	0	1.250.000	1	0	0,00	4,17	0,00	0,00
						51 RN Nº40 Paso Externo por la Ciudad de Belén	0	1.250.000	1	0	0,00	4,17	0,00	0,00
				7		RN Nº26 Empalme RN Nº3-Pampa del Castillo	0	3.277.000	1	0	0,00	1,93	0,00	0,00
						51 RN Nº26 Empalme RN Nº3-Pampa del Castillo	0	3.277.000	1	0	0,00	1,93	0,00	0,00
				9		RN Nº237 Av. Bustillo entre S.Carlos de Bariloche y Llao Llao Sección I	0	5.783.000	1	0	0,00	23,13	0,00	0,00
						51 RN Nº237 Av. Bustillo entre S.Carlos de Bariloche y Llao Llao Sección I	0	5.783.000	1	0	0,00	23,13	0,00	0,00
				10		RN Nº237 Av. Bustillo entre S.Carlos de Bariloche y Llao Llao Sección II	19.043.000	100.000	116.256	116.255	14,49	0,44	15,54	15,54
						51 RN Nº237 Av. Bustillo entre S.Carlos de Bariloche y Llao Llao Sección II	19.043.000	100.000	116.256	116.255	14,49	0,44	15,54	15,54
				11		RN Nº68 El Carril-Río Ancho	0	11.361.000	1	0	0,00	4,37	0,00	0,00
						51 RN Nº68 El Carril-Río Ancho	0	11.361.000	1	0	0,00	4,37	0,00	0,00
				12		RN Nº40 Mendoza-Límite con San Juan	0	4.500.000	1	0	0,00	37,50	0,00	0,00
						51 RN Nº40 Mendoza-Límite con San Juan	0	4.500.000	1	0	0,00	37,50	0,00	0,00
				16		RN Nº51 Campo Quijano-El Tunal-Chorrillos-Alto Torrillos	0	4.086.000	1	0	0,00	4,60	0,00	0,00
						51 RN Nº51 Campo Quijano-El Tunal-Chorrillos-Alto Torrillos	0	1.544.000	1	0	0,00	5,55	0,00	0,00
						52 Ruta Nacional Nº 51 San Antonio de los Cobres - Paso Sico Mina La Poma - Alto Chorrillos	0	2.542.000	0	0	0,00	4,17	0,00	0,00
				17		RN Nº118 Empalme RN Nº12-Empalme RN Nº5	0	2.367.000	1	0	0,00	40,19	0,00	0,00
						51 RN Nº118 Empalme RN Nº12-Empalme RN Nº5	0	2.367.000	1	0	0,00	40,19	0,00	0,00
				18		RN Nº123 Emp.RN Nº12-Emp. RN Nº119	0	3.701.000	1	0	0,00	46,26	0,00	0,00
						51 RN Nº123 Emp.RN Nº12-Emp. RN Nº119	0	3.701.000	1	0	0,00	46,26	0,00	0,00
				19		RN Nº12 Gral.Galarza-Nogoyá	0	2.344.000	1	0	0,00	1,23	0,00	0,00
						51 RN Nº12 Gral.Galarza-Nogoyá	0	2.344.000	1	0	0,00	1,23	0,00	0,00
				20		Ruta s/nº Nogoyá-Villaguay	0	4.574.000	1	0	0,00	1,69	0,00	0,00
						51 Ruta s/nº Nogoyá-Villaguay	0	4.574.000	1	0	0,00	1,69	0,00	0,00

CUADRO C
INVERSION REAL DIRECTA: PROYECTOS DE INVERSION
 Al 31/12/2011

Jur	SAF	Pg	Sp	Py	Ob	Descripcion	Ejecución Financiera acumulada al 2010	Crédito inicial 2011	Vigente al 31/12/2011	Devengado al 31/12/2011	Ejecución Física acumulada al 2010	Programado o Vig. al 31/12/2011	Ejecutado 4º trim	Ejecutado al 31/12/2011
					22	RN Nº52 Empalme Ex RNNº40 Susques	0	875.000	1	0 0,00	12,50	0,00	0,00	
					51	RN Nº52 Empalme Ex RNNº40 Susques	0	875.000	1	0 0,00	12,50	0,00	0,00	
					23	RN Nº52 Susques-Emp.RPNº16	0	1.500.000	1	0 0,00	93,75	0,00	0,00	
					51	RN Nº52 Susques-Emp.RPNº16	0	1.500.000	1	0 0,00	93,75	0,00	0,00	
					24	RN Nº40 Paicone-La Quiaca	0	36.038.000	1	0 0,00	5,46	0,00	0,00	
					51	RN Nº40 Paicone-La Quiaca	0	16.734.000	1	0 0,00	12,87	0,00	0,00	
						52 Ruta Nacional Nº 40, Tramo Paicone - Ex Ruta Provincial Nº	0	16.734.000	0	0 0,00	12,87	0,00	0,00	
						53 Ruta Nacional Nº 40, Tramo Paicone - Ex Ruta	0	2.570.000	0	0 0,00	0,64	0,00	0,00	
				25		RN Nº76 Punta de Agua-Pircas Negras	0	1.250.000	1	0 0,00	8,33	0,00	0,00	
					51	RN Nº76 Punta de Agua-Pircas Negras	0	1.250.000	1	0 0,00	8,33	0,00	0,00	
				26		RN Nº7 Acceso Este a Mendoza	0	4.665.000	1	0 0,00	4,24	0,00	0,00	
					51	RN Nº7 Acceso Este a Mendoza	0	4.665.000	1	0 0,00	4,24	0,00	0,00	
				27		RN Nº7 Empalme RN Nº40 Límite con Chile	0	12.723.000	1	0 0,00	12,72	0,00	0,00	
					51	RN Nº7 Empalme RN Nº40 Límite con Chile	0	12.723.000	1	0 0,00	12,72	0,00	0,00	
				28		RN Nº14 L.N.Alem-Oberá	0	2.778.000	1	0 0,00	5,56	0,00	0,00	
					51	RN Nº14 L.N.Alem-Oberá	0	2.778.000	1	0 0,00	5,56	0,00	0,00	
				29		RN Nº12 Variante Yabebiry	0	1.111.000	1	0 0,00	5,56	0,00	0,00	
					51	RN Nº12 Variante Yabebiry	0	1.111.000	1	0 0,00	5,56	0,00	0,00	
				30		RN Nº12 Variante por Gobernador Roca	0	2.083.000	1	0 0,00	4,17	0,00	0,00	
					51	RN Nº12 Variante por Gobernador Roca	0	2.083.000	1	0 0,00	4,17	0,00	0,00	
				31		RN Nº86 Misión La Paz-Tonono	0	5.783.000	1	0 0,00	1,93	0,00	0,00	
					51	RN Nº86 Misión La Paz-Tonono	0	5.783.000	1	0 0,00	1,93	0,00	0,00	
				32		Autovía RNNºAO12	0	4.167.000	1	0 0,00	4,17	0,00	0,00	
					51	Autovía RNNºAO12	0	4.167.000	1	0 0,00	4,17	0,00	0,00	
				33		RN Nº33 Variante por Pérez	0	2.570.000	1	0 0,00	2,57	0,00	0,00	
					51	RN Nº33 Variante por Pérez	0	2.570.000	1	0 0,00	2,57	0,00	0,00	
				34		RN Nº11 Empalme RN Nº98-Límite con Chaco	0	3.856.000	1	0 0,00	0,96	0,00	0,00	
					51	RN Nº11 Empalme RN Nº98-Límite con Chaco	0	3.856.000	1	0 0,00	0,96	0,00	0,00	
				35		RN Nº11 Recreo-San Justo	0	3.084.000	1	0 0,00	1,93	0,00	0,00	
					51	RN Nº11 Recreo-San Justo	0	3.084.000	1	0 0,00	1,93	0,00	0,00	

CUADRO C
INVERSION REAL DIRECTA: PROYECTOS DE INVERSION
 Al 31/12/2011

Jur	SAF	Pg	Sp	Py	Ob	Descripcion	Ejecución Financiera acumulada al 2010	Crédito inicial 2011	Vigente al 31/12/2011	Devengado al 31/12/2011	Ejecución Física acumulada al 2010	Programado o Vig. al 31/12/2011	Ejecutado 4º trim	Ejecutado al 31/12/2011
				36		RN N°3 Hito 1-San Sebastián	0	3.547.000	62.929.620	62.929.619	0,00	0,93	12,02	23,03
					51	RN N°3 Hito 1-San Sebastián	0	3.547.000	62.929.620	62.929.619	0,00	0,93	12,02	23,03
				37		RN N°38 Río Marapa-Famaillá	0	12.083.000	2	0 0,00	3,03	0,00	0,00	
				51		RN N°38 Río Marapa-Famaillá	0	4.365.000	2	0 0,00	2,05	0,00	0,00	
				52		Ruta Nacional N° 38, Tramo Río Marapa - Famaillá Duplicació	0	4.385.000	0	0 0,00	4,17	0,00	0,00	
				53		Acceso a Bariloche por calles Widerhold y Miramar	0	3.333.000	0	0 0,00	4,17	0,00	0,00	
				38		RN N°38 Acceso Sur a Catamarca	0	1.858.000	1	0 0,00	4,17	0,00	0,00	
				51		RN N°38 Acceso Sur a Catamarca	0	1.858.000	1	0 0,00	4,17	0,00	0,00	
				39		RN N°35 Paso por Santa Rosa	0	3.470.000	1	0 0,00	17,35	0,00	0,00	
				51		RN N°35 Paso por Santa Rosa	0	3.470.000	1	0 0,00	17,35	0,00	0,00	
				40		RN N°35 Paso por Ataliva Roca	0	4.899.000	4.827.126	4.827.124	6,24	62,50	0,00	13,29
				51		RN N°35 Paso por Ataliva Roca	0	4.899.000	4.827.126	4.827.124	6,24	62,50	0,00	13,29
				41		RN N°16 Viaducto y adecuac hidráulica intersección.AvdaSarmiento	0	9.022.000	1	0 0,00	17,35	0,00	0,00	
				51		RN N°16 Viaducto y adecuac hidráulica intersección.AvdaSarmiento	0	9.022.000	1	0 0,00	17,35	0,00	0,00	
				42		RN N°9 Intersección con RP N°17	0	10.470.000	1	0 0,00	34,70	0,00	0,00	
				51		RN N°9 Intersección con RP N°17	0	10.470.000	1	0 0,00	34,70	0,00	0,00	
				43		RN N°20-148 Circunvalación sur a Villa Dolores	20.578.000	10.202.000	6.855.454	6.855.452	4,47	29,85	0,00	35,25
				51		RN N°20-148 Circunvalación sur a Villa Dolores	20.578.000	10.202.000	6.855.454	6.855.452	4,47	29,85	0,00	35,25
				44		RN N°40 Albardón-Talacasto	0	2.429.000	1	0 0,00	17,35	0,00	0,00	
				51		RN N°40 Albardón-Talacasto	0	2.429.000	1	0 0,00	17,35	0,00	0,00	
				45		RN N°25 Autovía Trelew-Gaimán	52.542.000	17.304.000	35.569.490	35.569.489	49,28	15,68	7,15	33,25
				51		RN N°25 Autovía Trelew-Gaimán	52.542.000	17.304.000	35.569.490	35.569.489	49,28	15,68	7,15	33,25

CUADRO C
INVERSION REAL DIRECTA: PROYECTOS DE INVERSION
 Al 31/12/2011

Jur	SAF	Pg	Sp	Py	Ob	Descripcion	Ejecución Financiera acumulada al 2010	Crédito inicial 2011	Vigente al 31/12/2011	Devengado al 31/12/2011	Ejecución Física acumulada al 2010	Programado o Vig. al 31/12/2011	Ejecutado 4º trim	Ejecutado al 31/12/2011
				46		RN Nº26 Pampa del Castillo-Cerro Dragón	0	4.627.000	1	0 0,00	23,14	0,00	0,00	
				51		RN Nº26 Pampa del Castillo-Cerro Dragón	0	4.627.000	1	0 0,00	23,14	0,00	0,00	
				47		Ruta Nacional Nº12 Empedrado-Paso de la Patria	0	15.615.000	1	0 0,00	17,35	0,00	0,00	
				51		Ruta Nacional Nº12 Empedrado-Paso de la Patria	0	15.615.000	1	0 0,00	17,35	0,00	0,00	
				48		Ruta Nacional Nº12 Límite con Entre Ríos-Goya	0	8.097.000	1	0 0,00	23,13	0,00	0,00	
				51		Ruta Nacional Nº12 Límite con Entre Ríos-Goya	0	8.097.000	1	0 0,00	23,13	0,00	0,00	
				50		RN Nº143 San Rafael-Las Paredes km 664-km 668,60	0	3.820.000	1	0 0,00	97,45	0,00	0,00	
				51		RN Nº143 San Rafael-Las Paredes km 664-km 668,60	0	3.820.000	1	0 0,00	97,45	0,00	0,00	
				51		RN Nº40 Pie de Médano-Sta María-Río Yapaz	0	4.511.000	1	0 0,00	41,67	0,00	0,00	
				51		RN Nº40 Pie de Médano-Sta María-Río Yapaz	0	4.511.000	1	0 0,00	41,67	0,00	0,00	
				52		RN Nº95 Acceso Oeste a Villa Angela	0	4.164.000	1	0 0,00	34,70	0,00	0,00	
				51		RN Nº95 Acceso Oeste a Villa Angela	0	4.164.000	1	0 0,00	34,70	0,00	0,00	
				54		RN Nº12 Itaibaté-Ituzaingó-Empalme RN Nº118	0	3.000.000	1	0 0,00	96,77	0,00	0,00	
				51		RN Nº12 Itaibaté-Ituzaingó-Empalme RN Nº118	0	3.000.000	1	0 0,00	96,77	0,00	0,00	
				55		RN Nº14 Empalme RP Nº40-Empalme RP Nº120-Variante Virasoro	0	8.097.000	1	0 0,00	23,13	0,00	0,00	
				51		RN Nº14 Empalme RP Nº40-Empalme RP Nº120-Variante Virasoro	0	8.097.000	1	0 0,00	23,13	0,00	0,00	
				57		RN Nº9 Villa del Totoral-Límite con Chile	24.430.000	28.965.000	112.593.211	112.593.210	28,45	8,69	5,81	31,68
				51		RN Nº9 Villa del Totoral-Límite con Chile	24.430.000	28.965.000	112.593.211	112.593.210	28,45	8,69	5,81	31,68
				58		Camino al Complejo Recreativo de Ezeiza	43.831.000	50.000	20.843.722	20.843.720	99,89	0,11	0,00	0,11
				51		Camino al Complejo Recreativo de Ezeiza	43.831.000	50.000	20.843.722	20.843.720	99,89	0,11	0,00	0,11

CUADRO C
INVERSION REAL DIRECTA: PROYECTOS DE INVERSION
 Al 31/12/2011

Jur	SAF	Pg	Sp	Py	Ob	Descripcion	Ejecución Financiera acumulada al 2010	Crédito inicial 2011	Vigente al 31/12/2011	Devengado al 31/12/2011	Ejecución Física acumulada al 2010	Programado o Vig. al 31/12/2011	Ejecutado 4º trim	Ejecutado al 31/12/2011
						59 R.143 Unión R.Nº143 y 146	0	3.178.000	1	0 0,00	1,93	0,00	0,00	
						51 R.143 Unión R.Nº143 y 146	0	3.178.000	1	0 0,00	1,93	0,00	0,00	
						60 RN Nº40 Luján de Cuyo Tunuyán-Sección III Anchoris RPNº96	0	31.776.000	1	0 5,12	17,35	8,52	22,08	
						51 RN Nº40 Luján de Cuyo Tunuyán-Sección III Anchoris RPNº96	0	31.776.000	1	0 5,12	17,35	8,52	22,08	
						61 RN Nº40 Luján de Cuyo Tunuyán S IV Variante por Tunuyán	0	3.333.000	1	0 0,00	4,17	0,00	0,00	
						51 RN Nº40 Luján de Cuyo Tunuyán S IV Variante por Tunuyán	0	3.333.000	1	0 0,00	4,17	0,00	0,00	
						62 Ruta Nacional Nº 149 Pachaco - Calingasta Tramo: km 100 -	0	13.880.000	1	0 0,00	23,13	0,00	0,00	
						51 Ruta Nacional Nº 149 Pachaco - Calingasta Tramo: km 100 -	0	8.097.000	1	0 0,00	23,13	0,00	0,00	
						52 Ruta Nacional Nº 149 Pachaco - Calingasta Tramo: km 120 -	0	5.783.000	0	0 0,00	23,13	0,00	0,00	
						63 Ruta Nacional Nº 40 - Estabilización de Taludes - Provincia	0	2.389.000	1	0 0,00	6,83	0,00	0,00	
						51 Ruta Nacional Nº 40 - Estabilización de Taludes - Provincia	0	2.389.000	1	0 0,00	6,83	0,00	0,00	
						64 Ruta Nacional Nº 40, tramo empalme Ruta Nacional Nº 7 (Acceso Este)-Calle Azcuénaga-Remodelación Intercambiador.	35.269.000	100.000	10.052.022	10.052.020	62,72	0,26	3,71	15,89
						51 Ruta Nacional Nº 40, tramo empalme Ruta Nacional Nº 7 (Acceso Este)-Calle Azcuénaga-Remodelación Intercambiador.	35.269.000	100.000	10.052.022	10.052.020	62,72	0,26	3,71	15,89
						65 Ruta Nacional Nº 25 Duplicación de Calzada - Tramo:Rawson -	0	10.410.000	1	0 0,00	17,35	0,00	0,00	
						51 Ruta Nacional Nº 25 Duplicación de Calzada - Tramo:Rawson -	0	10.410.000	1	0 0,00	17,35	0,00	0,00	
						66 Ruta Nacional Nº 25 Duplicación de Calzada - Tramo:Trelew -	0	13.880.000	1	0 0,00	17,35	0,00	0,00	
						51 Ruta Nacional Nº 25 Duplicación de Calzada - Tramo:Trelew -	0	13.880.000	1	0 0,00	17,35	0,00	0,00	
						67 Ruta Nacional Nº 40 Acceso Sur a Mendoza- Provincia de Mend	0	5.224.000	1	0 0,00	2,24	0,00	0,00	
						51 Ruta Nacional Nº 40 Acceso Sur a Mendoza- Provincia de Mend	0	5.224.000	1	0 0,00	2,24	0,00	0,00	
						68 Construcción Puente Ruta Nacional Nº 40 Empalme Ruta Nacion	6.618.000	1.250.000	4.471.964	4.471.960	49,76	15,89	0,46	33,69
						51 Construcción Puente Ruta Nacional Nº 40 Empalme Ruta Nacion	6.618.000	1.250.000	4.471.964	4.471.960	49,76	15,89	0,46	33,69

CUADRO C
INVERSION REAL DIRECTA: PROYECTOS DE INVERSION
 Al 31/12/2011

Jur	SAF	Pg	Sp	Py	Ob	Descripcion	Ejecución Financiera acumulada al 2010	Crédito inicial 2011	Vigente al 31/12/2011	Devengado al 31/12/2011	Ejecución Física acumulada al 2010	Programado o Vig. al 31/12/2011	Ejecutado 4º trim	Ejecutado al 31/12/2011
					69	Ruta Nacional Nº 11 Pavimentación Acceso a Margarita Belén	0	3.054.000	1	0 0,00	46,27	0,00	0,00	
					51	Ruta Nacional Nº 11 Pavimentación Acceso a Margarita Belén	0	3.054.000	1	0 0,00	46,27	0,00	0,00	
					70	Empalme Ruta Nacional Nº 14 - Empalme Ruta Nacional Nº 7 y	38.522.000	17.874.000	43.351.644	43.351.643	58,87	24,68	1,19	38,36
					51	Empalme Ruta Nacional Nº 14 - Empalme Ruta Nacional Nº 7 y	38.522.000	17.874.000	43.351.644	43.351.643	58,87	24,68	1,19	38,36
					71	Construcción Campamento Zarate - Provincia de Buenos Aires	0	3.065.000	1	0 0,00	15,33	0,00	0,00	
					51	Construcción Campamento Zarate - Provincia de Buenos Aires	0	3.065.000	1	0 0,00	15,33	0,00	0,00	
					72	Pavimentación de Calles Colectoras Monteros - San Martín de	0	4.627.000	1	0 0,00	37,41	0,00	0,00	
					51	Pavimentación de Calles Colectoras Monteros - San Martín de	0	4.627.000	1	0 0,00	37,41	0,00	0,00	
					73	Construcción de Avenida Urbana en Aguilares - Monteros - Pr	0	15.615.000	1	0 0,00	34,70	0,00	0,00	
					51	Construcción de Avenida Urbana en Aguilares - Monteros - Pr	0	15.615.000	1	0 0,00	34,70	0,00	0,00	
					74	Ruta Nacional Nº 23 Valcheta - Pilcaniyeu - Tramo: Los Menu	0	21.591.000	33.141.652	33.141.651	3,47	10,44	7,22	21,04
					51	Ruta Nacional Nº 23 Valcheta - Pilcaniyeu - Tramo: Los Menu	0	7.711.000	33.141.652	33.141.651	6,72	7,22	12,73	38,06
					52	Ruta Nacional Nº 23 Valcheta - Pilcaniyeu - Tramo:Maquincha	0	13.880.000	0	0 0,00	13,88	0,00	0,00	
					75	Ruta Nacional Nº 40 - Tramo: El Sosneado - Pareditas - Pro	0	9.509.000	2	0 0,00	0,88	0,00	0,00	
					51	Ruta Nacional Nº 40 - Tramo: El Sosneado - La Jaula - Provi	0	3.279.000	2	0 0,00	0,59	0,00	0,00	
					52	Ruta Nacional Nº 40 - Tramo: La Jaula - Empalme Ruta Provin	0	3.935.000	0	0 0,00	1,50	0,00	0,00	
					53	Ruta Nacional Nº 40 - Tramo: Empalme Ruta Provincial Nº 98	0	2.295.000	0	0 0,00	0,00	0,00	0,00	
					76	Repavimentación de Avenida Ballofet - Provincia de Mendoza	0	583.000	1	0 0,00	8,33	0,00	0,00	
					51	Repavimentación de Avenida Ballofet - Provincia de Mendoza	0	583.000	1	0 0,00	8,33	0,00	0,00	
					77	Ruta Nacional Nº 40 Límite con San Juan - Provincia de Mend	0	5.141.000	1	0 0,00	1,29	0,00	0,00	
					51	Ruta Nacional Nº 40 Límite con San Juan - Provincia de Mend	0	5.141.000	1	0 0,00	1,29	0,00	0,00	
					78	Repavimentación Ruta Nacional Nº 11 - Tramo: Rotonda Cruz d	0	5.141.000	1	0 0,00	3,67	0,00	0,00	
					51	Repavimentación Ruta Nacional Nº 11 - Tramo: Rotonda Cruz d	0	5.141.000	1	0 0,00	3,67	0,00	0,00	

CUADRO C
INVERSION REAL DIRECTA: PROYECTOS DE INVERSION
 Al 31/12/2011

Jur	SAF	Pg	Sp	Py	Ob	Descripcion	Ejecución Financiera acumulada al 2010	Crédito inicial 2011	Vigente al 31/12/2011	Devengado al 31/12/2011	Ejecución Física acumulada al 2010	Programado o Vig. al 31/12/2011	Ejecutado 4º trim	Ejecutado al 31/12/2011
				79		Construcción de Segunda Calzada Ruta Nacional Nº 11 - Tramo	0	5.783.000	1	0 0,00	1,93	0,00	0,00	
					51	Construcción de Segunda Calzada Ruta Nacional Nº 11 - Tramo	0	5.783.000	1	0 0,00	1,93	0,00	0,00	
				80		Construcción de Segunda Calzada Ruta Nacional Nº 22 - Tramo	0	20.820.000	1	0 0,00	8,99	0,00	0,00	
					51	Construcción de Segunda Calzada Ruta Nacional Nº 22 - Tramo	0	20.820.000	1	0 0,00	8,99	0,00	0,00	
				81		Ruta Nacional Nº 3 - Variante Circunvalación Autovía Comodo	0	21.688.000	1	0 0,00	9,64	0,00	0,00	
					51	Ruta Nacional Nº 3 - Variante Circunvalación Autovía Comodo	0	21.688.000	1	0 0,00	9,64	0,00	0,00	
				82		Remodelación de Intercambiador con Autopista Córdoba - Rosa	0	4.927.000	1	0 0,00	0,00	0,00	0,00	
					51	Remodelación de Intercambiador con Autopista Córdoba - Rosa	0	4.927.000	1	0 0,00	0,00	0,00	0,00	
				83		Ruta Nacional Nº 40 - Tramo: Bardas Blancas - Malargüe - Pr	0	8.675.000	1	0 0,00	17,35	0,00	0,00	
					51	Ruta Nacional Nº 40 - Tramo: Bardas Blancas - Malargüe - Pr	0	8.675.000	1	0 0,00	17,35	0,00	0,00	
				84		Construcción de Segunda Calzada Ruta Nacional Nº 9 - Tramo:	0	10.330.000	1	0 0,00	2,22	0,00	0,00	
					51	Construcción de Segunda Calzada Ruta Nacional Nº 9 - Tramo:	0	2.542.000	1	0 0,00	4,17	0,00	0,00	
					52	Construcción de Segunda Calzada Ruta Nacional Nº 9 - Tramo:	0	4.241.000	0	0 0,00	1,93	0,00	0,00	
					53	Construcción de Segunda Calzada Ruta Nacional Nº 9 - Tramo:	0	3.547.000	0	0 0,00	1,93	0,00	0,00	
				85		Ruta Nacional Nº 76 - Tramo: Quebrada Santo Domingo - Pirca	0	11.567.000	1	0 0,00	2,57	3,68	3,68	
					51	Ruta Nacional Nº 76 - Tramo: Quebrada Santo Domingo - Pirca	0	11.567.000	1	0 0,00	2,57	3,68	3,68	
				86		Ruta Nacional Nº 75 - Tramo: Las Padercitas - Dique Los Sauce	0	6.940.000	1	0 0,00	23,13	0,00	0,00	
					51	Ruta Nacional Nº 75 - Tramo: Las Padercitas - Dique Los Sauce	0	6.940.000	1	0 0,00	23,13	0,00	0,00	
				87		Repavimentación Ruta Nacional Nº 40 - Tramo: Empalme Ruta N	0	3.470.000	1	0 0,00	34,70	0,00	0,00	
					51	Repavimentación Ruta Nacional Nº 40 - Tramo: Empalme Ruta N	0	3.470.000	1	0 0,00	34,70	0,00	0,00	

CUADRO C
INVERSION REAL DIRECTA: PROYECTOS DE INVERSION
 Al 31/12/2011

Jur	SAF	Pg	Sp	Py	Ob	Descripcion	Ejecución Financiera acumulada al 2010	Crédito inicial 2011	Vigente al 31/12/2011	Devengado al 31/12/2011	Ejecución Física acumulada al 2010	Programado o Vig. al 31/12/2011	Ejecutado 4º trim	Ejecutado al 31/12/2011
					88	Ruta Nacional Nº 40 - Tramo: Los Tambillos - Río Miranda -	0	16.193.000	1	0 0,00	23,13	3,05	3,05	
					51	Ruta Nacional Nº 40 - Tramo: Los Tambillos - Río Miranda -	0	16.193.000	1	0 0,00	23,13	3,05	3,05	
					89	Construcción Segunda Calzada Ruta Nacional Nº 20 - Tramo: C	0	15.061.000	1	0 0,00	11,59	0,00	0,00	
					51	Construcción Segunda Calzada Ruta Nacional Nº 20 - Tramo: C	0	15.061.000	1	0 0,00	11,59	0,00	0,00	
					90	Construcción Segunda Calzada Ruta Nacional Nº 40 - Tramo: A	0	27.760.000	1	0 0,00	34,70	0,00	0,00	
					51	Construcción Segunda Calzada Ruta Nacional Nº 40 - Tramo: A	0	27.760.000	1	0 0,00	34,70	0,00	0,00	
					91	Ruta Nacional Nº 149 - Tramo: Barreal - Cerro Alcázar - Pro	0	3.298.000	1	0 0,00	35,32	16,12	16,12	
					51	Ruta Nacional Nº 149 - Tramo: Barreal - Cerro Alcázar - Pro	0	3.298.000	1	0 0,00	35,32	16,12	16,12	
					94	Construcción Camino de Vinculación Ruta Nacional Nº40 - Las	0	4.657.000	1	0 0,00	97,90	0,00	0,00	
					51	Construcción Camino de Vinculación Ruta Nacional Nº40 - Las	0	4.657.000	1	0 0,00	97,90	0,00	0,00	
					95	Ruta Nacional Nº 52 - Empalme Ruta Nacional Nº 9 - Empalme	0	3.701.000	1	0 0,00	23,13	0,00	0,00	
					51	Ruta Nacional Nº 52 - Empalme Ruta Nacional Nº 9 - Empalme	0	3.701.000	1	0 0,00	23,13	0,00	0,00	
					96	Repavimentación y Ensanche Ruta Nacional Nº 3 - San Antonio	0	5.000.000	1	0 0,00	2,95	3,15	3,15	
					51	Repavimentación y Ensanche Ruta Nacional Nº 3 - San Antonio	0	5.000.000	1	0 0,00	2,95	3,15	3,15	
					97	Repavimentación y Ensanche Ruta Nacional Nº 3 - Ruta Provi	0	4.944.000	1	0 0,00	2,72	6,42	6,42	
					51	Repavimentación y Ensanche Ruta Nacional Nº 3 - Ruta Provi	0	4.944.000	1	0 0,00	2,72	6,42	6,42	
					98	Repavimentación y Ensanche Ruta Nacional Nº 3 - Sierra Gran	0	2.367.000	15.181.525	15.181.522	0,00	1,35	9,71	14,47
					51	Repavimentación y Ensanche Ruta Nacional Nº 3 - Sierra Gran	0	2.367.000	15.181.525	15.181.522	0,00	1,35	9,71	14,47
					99	Repavimentación y Ensanche Ruta Nacional Nº 251 General Co	0	4.950.000	7.016.576	7.016.575	0,00	2,99	9,99	14,23
					51	Repavimentación y Ensanche Ruta Nacional Nº 251 General Co	0	4.950.000	7.016.576	7.016.575	0,00	2,99	9,99	14,23

CUADRO C
INVERSION REAL DIRECTA: PROYECTOS DE INVERSION
 Al 31/12/2011

Jur	SAF	Pg	Sp	Py	Ob	Descripcion	Ejecución Financiera acumulada al 2010	Crédito inicial 2011	Vigente al 31/12/2011	Devengado al 31/12/2011	Ejecución Física acumulada al 2010	Programado o Vig. al 31/12/2011	Ejecutado 4º trim	Ejecutado al 31/12/2011
				14		Mejoramiento y Reposición de Rutas Fase VII								
					2	Construcción Autopista Camino del Buen Ayre y Repavimentaci	40.000.000	409.624.000	119.548.432	119.548.429	3,48	20,29	0,90	3,04
						51 Construcción Autopista Camino del Buen Ayre -Tramo I: Acce	10.000.000	96.859.120	90.653.973	89.586.893	4,68	18,21	1,70	4,45
						52 Construcción Autopista Camino del Buen Ayre -Tramo II: Acce	10.000.000	136.669.550	106.641	0	2,82	22,37	0,87	4,10
						53 Construcción Autopista Camino del Buen Ayre -Tramo III: Rut	10.000.000	82.382.600	20.642.867	21.816.585	3,05	23,52	0,87	3,21
						54 Construcción Autopista Camino del Buen Ayre -Tramo IV : Rut	10.000.000	86.001.730	8.144.951	8.144.950	4,08	20,21	0,00	0,00
						55 Repavimentación Camino del Buen Ayre	0	7.711.000	0	0	0,00	7,71	0,00	0,00
				3		Plan de Remediación de Canteras - Rutas Varias	0	17.350.000	1	0	0,00	11,57	0,00	50,00
						51 Plan de Remediación de Canteras - Rutas Varias	0	17.350.000	1	0	0,00	11,57	0,00	50,00
					4	Ruta Nacional Nº 9 Av. Circunvalación - Canal San	0	16.193.000	1	0	0,00	14,86	0,00	0,00
						51 Ruta Nacional Nº 9 Av. Circunvalación - Canal San	0	16.193.000	1	0	0,00	14,86	0,00	0,00
					5	Ruta Nacional Nº 152 Empalme Ruta Nacional Nº 143	0	3.889.000	1	0	0,00	5,56	0,00	0,00
						51 Ruta Nacional Nº 152 Empalme Ruta Nacional Nº 143	0	3.889.000	1	0	0,00	5,56	0,00	0,00
					6	Ruta Nacional Nº 152 Empalme Ruta Nacional Nº 143	0	2.478.000	1	0	0,00	5,56	0,00	0,00
						51 Ruta Nacional Nº 152 Empalme Ruta Nacional Nº 143	0	2.478.000	1	0	0,00	5,56	0,00	0,00
					7	Ruta Nacional Nº 152 Empalme Ruta Nacional Nº 143	0	1.183.000	1	0	0,00	5,55	0,00	0,00
						51 Ruta Nacional Nº 152 Empalme Ruta Nacional Nº 143	0	1.183.000	1	0	0,00	5,55	0,00	0,00
					8	Ruta Nacional Nº 152 Empalme Ruta Nacional Nº 143	0	1.717.000	1	0	0,00	5,56	0,00	0,00
						51 Ruta Nacional Nº 152 Empalme Ruta Nacional Nº 143	0	1.717.000	1	0	0,00	5,56	0,00	0,00
					9	Ruta Nacional Nº 9, Ruta Nacional Nº 11, y Ruta Nacional Nº 33 - Red de Accesos a Rosario	0	30.016.000	1	0	0,00	17,35	0,00	0,00
						51 Ruta Nacional Nº 9, Ruta Nacional Nº 11 y Ruta Nacional Nº 33 - Red de Accesos a Rosario	0	30.016.000	1	0	0,00	17,35	0,00	0,00
					12	Ruta Nacional Nº 95 - Empalme Ruta Provincial Nº 2 - Límite entre Santa Fe y Chaco - Km. 768,77 - Km. 813,09	0	24.760.000	27.208.289	27.208.288	0,00	17,35	6,56	18,39
						51 Ruta Nacional Nº 95 - Empalme Ruta Provincial Nº 2 - Límite entre Santa Fe y Chaco - Km. 768,77 - Km. 813,09	0	24.760.000	27.208.289	27.208.288	0,00	17,35	6,56	18,39
					13	Ruta Nacional Nº 95 - Empalme Ruta Provincial Nº 2 - Límite entre Santa Fe y Chaco - Km. 813,09 - Km. 862,64	0	8.328.000	1	0	0,00	17,35	0,00	0,00

CUADRO C
INVERSION REAL DIRECTA: PROYECTOS DE INVERSION
 Al 31/12/2011

Jur	SAF	Pg	Sp	Py	Ob	Descripcion	Ejecución Financiera acumulada al 2010	Crédito inicial 2011	Vigente al 31/12/2011	Devengado al 31/12/2011	Ejecución Física acumulada al 2010	Programado o Vig. al 31/12/2011	Ejecutado 4º trim	Ejecutado al 31/12/2011
						51 Ruta Nacional Nº 95 - Empalme Ruta Provincial Nº 2 - Límite entre Santa Fe y Chaco - Km. 813,09 - Km. 862,64	0	8.328.000	1	0	0,00	17,35	0,00	0,00
				14		Ruta Nacional Nº 3 - Km. 1910,00 - Km. 1970,00	0	31.230.000	1	0	0,00	0,00	0,00	0,00
						51 Ruta Nacional Nº 3 - Km. 1910,00 - Km. 1970,00	0	31.230.000	1	0	0,00	0,00	0,00	0,00
				17		Ruta Nacional Nº 52 - Empalme Ruta Provincial Nº 79 - Susques (Km. 62,68) - (Km. 79,85)	0	6.534.000	1	0	0,00	34,70	0,00	0,00
						51 Ruta Nacional Nº 52 - Empalme Ruta Provincial Nº 79 - Susques (Km. 62,68) - (Km. 79,85)	0	6.534.000	1	0	0,00	34,70	0,00	0,00
				18		Ruta Nacional Nº 38 - Límite con La Rioja - Río Ongoli	0	19.278.000	1	0	0,00	7,71	0,00	0,00
						51 Ruta Nacional Nº 38 - Límite con La Rioja - Río Ongoli	0	19.278.000	1	0	0,00	7,71	0,00	0,00
				19		Ruta Nacional Nº 7 - Empalme ex Ruta Nacional Nº 7 y Actual Ruta Nacional Nº 7	0	7.403.000	13.651.561	13.651.560	0,00	5,42	9,41	9,41
						51 Ruta Nacional Nº 7 - Empalme ex Ruta Nacional Nº 7 y Actual Ruta Nacional Nº 7	0	7.403.000	13.651.561	13.651.560	0,00	5,42	9,41	9,41
				20		Autopista Ricchieri - Cañuelas - Acceso Cañuelas	0	1.406.000	1	0	0,00	5,56	0,00	0,00
						51 Autopista Ricchieri - Cañuelas - Acceso Cañuelas	0	1.406.000	1	0	0,00	5,56	0,00	0,00
				21		Ruta Nacional Nº 1 - Intercambiador Ensenada - Avenida del Petróleo	0	2.570.000	1	0	0,00	1,29	0,00	0,00
						51 Ruta Nacional Nº 1 - Intercambiador Ensenada - Avenida del Petróleo	0	2.570.000	1	0	0,00	1,29	0,00	0,00
				22		Ruta Nacional Nº 35 - Bahía Blanca - Nueva Roma	0	6.300.000	1	0	0,00	19,28	0,00	0,00
						51 Ruta Nacional Nº 35 - Bahía Blanca - Nueva Roma	0	6.300.000	1	0	0,00	19,28	0,00	0,00
				23		Ruta Nacional Nº 35 - Nueva Roma - San Germán	0	4.742.000	1	0	0,00	15,42	0,00	0,00
						51 Ruta Nacional Nº 35 - Nueva Roma - San Germán	0	4.742.000	1	0	0,00	15,42	0,00	0,00
				24		Ruta Nacional Nº 35 - San Germán - Límite entre Buenos Aires y La Pampa	0	3.906.000	1	0	0,00	11,44	0,00	0,00
						51 Ruta Nacional Nº 35 - San Germán - Límite entre Buenos Aires y La Pampa	0	3.906.000	1	0	0,00	11,44	0,00	0,00
				25		Ruta Nacional Nº 119 - Empalme Ruta Nacional Nº 14 - Empalme Ruta Nacional Nº 123 - Sección I	0	8.246.000	1	0	0,00	20,56	0,00	0,00
						51 Ruta Nacional Nº 119 - Empalme Ruta Nacional Nº 14 - Empalme Ruta Nacional Nº 123 - Sección I	0	8.246.000	1	0	0,00	20,56	0,00	0,00
				26		Ruta Nacional Nº 119 - Empalme Ruta Nacional Nº 14 - Empalme Ruta Nacional Nº 123 - Sección II	0	8.431.000	1	0	0,00	20,56	0,00	0,00

CUADRO C
INVERSION REAL DIRECTA: PROYECTOS DE INVERSION
 Al 31/12/2011

Jur	SAF	Pg	Sp	Py	Ob	Descripcion	Ejecución Financiera acumulada al 2010	Crédito inicial 2011	Vigente al 31/12/2011	Devengado al 31/12/2011	Ejecución Física acumulada al 2010	Programado o Vig. al 31/12/2011	Ejecutado 4º trim	Ejecutado al 31/12/2011
						51 Ruta Nacional Nº 119 - Empalme Ruta Nacional Nº 14 - Empalme Ruta Nacional Nº 123 - Sección II	0	8.431.000	1	0 0,00	20,56	0,00	0,00	
				27		Ruta Nacional Nº 119 - Empalme Ruta Nacional Nº 14 - Empalme Ruta Nacional Nº 123 - Sección III	0	8.225.000	1	0 0,00	20,56	0,00	0,00	
						51 Ruta Nacional Nº 119 - Empalme Ruta Nacional Nº 14 - Empalme Ruta Nacional Nº 123 - Sección III	0	8.225.000	1	0 0,00	20,56	0,00	0,00	
				28		Ruta Nacional Nº 127 - Federal - Empalme Ruta Nacional Nº 14	0	20.820.000	1	0 0,00	23,13	0,00	0,00	
						51 Ruta Nacional Nº 127 - Federal - Empalme Ruta Nacional Nº 14	0	20.820.000	1	0 0,00	23,13	0,00	0,00	
				29		Ruta Nacional Nº 18 - Tramo I: Intersección Ruta Nacional Nº 12 - Intersección Ruta Provincial Nº 32	0	8.188.000	55.347.405	55.347.404 0,00	1,48	1,87	1,87	
						51 Ruta Nacional Nº 18 - Tramo I: Intersección Ruta Nacional Nº 12 - Intersección Ruta Provincial Nº 32	0	8.188.000	55.347.405	55.347.404 0,00	1,48	1,87	1,87	
				30		Ruta Nacional Nº 18 - Tramo II: Intersección Ruta Provincial Nº 32 - Intersección Ruta Provincial Nº 6	0	13.664.000	59.783.632	59.783.631 0,00	2,29	1,81	1,81	
						51 Ruta Nacional Nº 18 - Tramo II: Intersección Ruta Provincial Nº 32 - Intersección Ruta Provincial Nº 6	0	13.664.000	59.783.632	59.783.631 0,00	2,29	1,81	1,81	
				31		Ruta Nacional Nº 18 - Tramo III: Intersección Ruta Provincial Nº 6 - Intersección Ruta Provincial Nº 20	0	4.124.000	23.572.951	23.572.950 0,00	1,73	1,60	1,60	
						51 Ruta Nacional Nº 18 - Tramo III: Intersección Ruta Provincial Nº 6 - Intersección Ruta Provincial Nº 20	0	4.124.000	23.572.951	23.572.950 0,00	1,73	1,60	1,60	
				32		Ruta Nacional Nº 18 - Tramo IV: Intersección Ruta Provincial Nº 20 - Progresiva 180+606	0	4.047.000	72.166.903	72.166.901 0,00	0,66	1,02	5,49	
						51 Ruta Nacional Nº 18 - Tramo IV: Intersección Ruta Provincial Nº 20 - Progresiva 180+606	0	4.047.000	72.166.903	72.166.901 0,00	0,66	1,02	5,49	
				33		Ruta Nacional Nº 18 - Tramo V: Progresiva 180+606 - Intersección Ruta Nacional Nº 14	0	4.253.000	1	0 0,00	0,00	0,00	0,00	
						51 Ruta Nacional Nº 18 - Tramo V: Progresiva 180+606 - Intersección Ruta Nacional Nº 14	0	4.253.000	1	0 0,00	0,00	0,00	0,00	
				34		Ruta Nacional Nº 40 - Las Tucumanesas - Sañogasta - Sección I	0	4.627.000	1	0 0,00	5,14	0,00	0,00	
						51 Ruta Nacional Nº 40 - Las Tucumanesas - Sañogasta - Sección I	0	4.627.000	1	0 0,00	5,14	0,00	0,00	
				35		Ruta Nacional Nº 73 - Anguinán - Empalme Ruta Nacional Nº 75 - Sección I	0	15.422.000	1	0 0,00	3,86	0,00	0,00	
						51 Ruta Nacional Nº 73 - Anguinán - Empalme Ruta Nacional Nº 75 - Sección I	0	15.422.000	1	0 0,00	3,86	0,00	0,00	

CUADRO C
INVERSION REAL DIRECTA: PROYECTOS DE INVERSION
 Al 31/12/2011

Jur	SAF	Pg	Sp	Py	Ob	Descripcion	Ejecución Financiera acumulada al 2010	Crédito inicial 2011	Vigente al 31/12/2011	Devengado al 31/12/2011	Ejecución Física acumulada al 2010	Programado o Vig. al 31/12/2011	Ejecutado 4º trim	Ejecutado al 31/12/2011
					36	Ruta Nacional Nº 73 - Anguinán - Empalme Ruta Nacional Nº 75 - Sección II	0	15.422.000	1	0 0,00	3,86	0,00	0,00	
					51	Ruta Nacional Nº 73 - Anguinán - Empalme Ruta Nacional Nº 75 - Sección II	0	15.422.000	1	0 0,00	3,86	0,00	0,00	
					37	Ruta Nacional Nº 7 - Empalme Ruta Nacional Nº 40 - Límite con Chile - Sección I	0	635.000	1	0 0,00	0,42	0,00	0,00	
					51	Ruta Nacional Nº 7 - Empalme Ruta Nacional Nº 40 - Límite con Chile - Sección I	0	635.000	1	0 0,00	0,42	0,00	0,00	
					38	Ruta Nacional Nº 7 - Empalme Ruta Nacional Nº 40 - Límite con Chile - Sección II	0	1.865.000	1	0 0,00	4,17	0,00	0,00	
					51	Ruta Nacional Nº 7 - Empalme Ruta Nacional Nº 40 - Límite con Chile - Sección II	0	1.865.000	1	0 0,00	4,17	0,00	0,00	
					39	Ruta Nacional Nº 7 - Empalme Ruta Nacional Nº 40 - Límite con Chile - Sección III	0	2.500.000	1	0 0,00	8,33	0,00	0,00	
					51	Ruta Nacional Nº 7 - Empalme Ruta Nacional Nº 40 - Límite con Chile - Sección III	0	2.500.000	1	0 0,00	8,33	0,00	0,00	
					40	Ruta Nacional Nº 188 - General Alvear - Malargüe - Sección II	0	3.333.000	1	0 0,00	2,78	0,00	0,00	
					51	Ruta Nacional Nº 188 - General Alvear - Malargüe - Sección II	0	3.333.000	1	0 0,00	2,78	0,00	0,00	
					41	Ruta Nacional Nº 7 - Potrerillos - Uspallata - Curva de Sob.	0	1.230.000	2	0 0,00	4,10	0,00	0,00	
					51	Ruta Nacional Nº 7 - Potrerillos - Uspallata - Curva de Sob.	0	1.230.000	2	0 0,00	4,10	0,00	0,00	
					42	Ruta Nacional Nº 7 - Potrerillos - Uspallata - Variante Uspallata	0	1.640.000	2	0 0,00	2,05	0,00	0,00	
					51	Ruta Nacional Nº 7 - Potrerillos - Uspallata - Variante Uspallata	0	1.640.000	2	0 0,00	2,05	0,00	0,00	
					43	Ruta Nacional Nº 145 - Bardas Blancas - Hito Pehuenche - Km. 0 - Km. 13	0	1.640.000	2	0 0,00	2,73	0,00	0,00	
					51	Ruta Nacional Nº 145 - Bardas Blancas - Hito Pehuenche - Km. 0 - Km. 13	0	1.640.000	2	0 0,00	2,73	0,00	0,00	
					44	Ruta Nacional Nº 22 - Variante por Plaza Huincul y Cutral Có	0	2.827.000	1	0 0,00	5,14	0,00	0,00	
					51	Ruta Nacional Nº 22 - Variante por Plaza Huincul y Cutral Có	0	2.827.000	1	0 0,00	5,14	0,00	0,00	
					45	Variante Ruta Nacional Nº 22 - Intersección Ruta Provincial Nº 7 - Calle Conquistadores del Desierto	0	2.506.000	1	0 0,00	3,86	0,00	0,00	
					51	Variante Ruta Nacional Nº 22 - Intersección Ruta Provincial Nº 7 - Calle Conquistadores del Desierto	0	2.506.000	1	0 0,00	3,86	0,00	0,00	
					47	Ruta Nacional Nº 281 - Puerto Deseado - Empalme Ruta Nacional Nº 3 - Km.32,55	0	2.500.000	1	0 0,00	3,81	0,32	32,99	
					51	Ruta Nacional Nº 281 - Puerto Deseado - Empalme Ruta Nacional Nº 3 - Km.32,55	0	2.500.000	1	0 0,00	3,81	0,32	32,99	

CUADRO C
INVERSION REAL DIRECTA: PROYECTOS DE INVERSION
 Al 31/12/2011

Jur	SAF	Pg	Sp	Py	Ob	Descripcion	Ejecución Financiera acumulada al 2010	Crédito inicial 2011	Vigente al 31/12/2011	Devengado al 31/12/2011	Ejecución Física acumulada al 2010	Programado o Vig. al 31/12/2011	Ejecutado 4º trim	Ejecutado al 31/12/2011
				48		Ruta Nacional A012-34 - Empalme Ruta Nacional N° 9 (Oeste) - Empalme Ruta Nacional N°11 - Empalme Ruta N° A008 - Empalme	0	12.145.000	3.939.143	3.939.142	0,00	14,75	7,18	11,96
				51		Ruta Nacional A012-34 - Empalme Ruta Nacional N° 9 (Oeste) - Empalme Ruta Nacional N°11 - Empalme Ruta N° A008 - Empalme	0	12.145.000	3.939.143	3.939.142	0,00	14,75	7,18	11,96
				49		Ruta Nacional N° 34 - San Vicente - Rafaela	0	1.667.000	1	0	0,00	8,34	0,00	0,00
				51		Ruta Nacional N° 34 - San Vicente - Rafaela	0	1.667.000	1	0	0,00	8,34	0,00	0,00
				50		Enlace Ruta Nacional N° 9 con Ruta Nacional N°34 en Santiago del Estero	0	3.856.000	1	0	0,00	2,57	0,00	0,00
				51		Enlace Ruta Nacional N° 9 con Ruta Nacional N°34 en Santiago del Estero	0	3.856.000	1	0	0,00	2,57	0,00	0,00
				51		Ruta sin N° - Empalme Ruta Nacional N° 3 (San Sebastián) - Empalme Complejo C	0	2.778.000	1	0	0,00	2,78	0,00	0,00
				51		Ruta sin N° - Empalme Ruta Nacional N° 3 (San Sebastián) - Empalme Complejo C	0	2.778.000	1	0	0,00	2,78	0,00	0,00
				52		Ruta sin N° - Empalme Complejo C - Empalme Complejo B	0	2.667.000	1	0	0,00	3,33	0,00	0,00
				51		Ruta sin N° - Empalme Complejo C - Empalme Complejo B	0	2.667.000	1	0	0,00	3,33	0,00	0,00
				53		Ruta sin N° - Empalme Complejo B - Empalme Complejo D	0	2.083.000	1	0	0,00	4,17	0,00	0,00
				51		Ruta sin N° - Empalme Complejo B - Empalme Complejo D	0	2.083.000	1	0	0,00	4,17	0,00	0,00
				54		Ruta Nacional N° 3 - Tolhuin - Ushuaia - Km. 3006 - Km. 3049	0	4.167.000	1	0	0,00	16,67	0,00	0,00
				51		Ruta Nacional N° 3 - Tolhuin - Ushuaia - Km. 3006 - Km. 3049	0	4.167.000	1	0	0,00	16,67	0,00	0,00
				55		Ruta Nacional N° 9 - Arroyo Mista - San Miguel de Tucumán	0	5.783.000	1	0	0,00	23,13	0,00	0,00
				51		Ruta Nacional N° 9 - Arroyo Mista - San Miguel de Tucumán	0	5.783.000	1	0	0,00	23,13	0,00	0,00
				56		Ruta Nacional N° 158 - San Francisco - Las Varillas - Km. 0 - Km. 35,00	0	2.429.000	1	0	0,00	5,78	0,00	0,00
				51		Ruta Nacional N° 158 - San Francisco - Las Varillas - Km. 0 - Km. 35,00	0	2.429.000	1	0	0,00	5,78	0,00	0,00
				57		Ruta Nacional N° 158 - San Francisco - Las Varillas - Km. 35,00 - Km. 76,00	0	2.834.000	1	0	0,00	5,78	0,00	0,00
				51		Ruta Nacional N° 158 - San Francisco - Las Varillas - Km. 35,00 - Km. 76,00	0	2.834.000	1	0	0,00	5,78	0,00	0,00
				58		Ruta A016 - Empalme Ruta Nacional N° 9 - Empalme Ruta Nacional N° 34 (Siete de Abril)	0	19.085.000	1	0	0,00	17,35	0,00	0,00

CUADRO C
INVERSION REAL DIRECTA: PROYECTOS DE INVERSION
 Al 31/12/2011

Jur	SAF	Pg	Sp	Py	Ob	Descripcion	Ejecución Financiera acumulada al 2010	Crédito inicial 2011	Vigente al 31/12/2011	Devengado al 31/12/2011	Ejecución Física acumulada al 2010	Programado o Vig. al 31/12/2011	Ejecutado 4º trim	Ejecutado al 31/12/2011
						51 Ruta A016 - Empalme Ruta Nacional Nº 9 - Empalme Ruta Nacional Nº 34 (Siete de Abril)	0	19.085.000	1	0 0,00	17,35	0,00	0,00	
					59	Ruta Nacional Nº 16 Autovía Makallé - Presidente Roque Sáenz Peña	0	5.783.000	1	0 0,00	0,96	0,00	0,00	
					51	Ruta Nacional Nº 16 Autovía Makallé - Presidente Roque Sáenz Peña	0	5.783.000	1	0 0,00	0,96	0,00	0,00	
					60	Ruta Nacional Nº 11 Autovía Empalme Ruta Provincial Nº 13 - Resistencia	0	5.000.000	1	0 0,00	4,17	0,00	0,00	
					51	Ruta Nacional Nº 11 Autovía Empalme Ruta Provincial Nº 13 - Resistencia	0	5.000.000	1	0 0,00	4,17	0,00	0,00	
					61	Ruta Nacional Nº 22 Chimpay - Valle Regina Km. 1050 - Km. 1112	0	3.470.000	1	0 0,00	1,93	0,00	0,00	
					51	Ruta Nacional Nº 22 Chimpay - Valle Regina Km. 1050 - Km. 1112	0	3.470.000	1	0 0,00	1,93	0,00	0,00	
					62	Ruta Nacional Nº 78 Puente Río Capayán - Famatina	0	1.042.000	1	0 0,00	4,17	0,00	0,00	
					51	Ruta Nacional Nº 78 Puente Río Capayán - Famatina	0	1.042.000	1	0 0,00	4,17	0,00	0,00	
					63	Ruta Nacional Nº 9 Autovía Santiago del Estero - Termas Río Hondo	0	3.856.000	1	0 0,00	1,29	0,00	0,00	
					51	Ruta Nacional Nº 9 Autovía Santiago del Estero - Termas Río Hondo	0	3.856.000	1	0 0,00	1,29	0,00	0,00	
					64	Ruta Nacional Nº 33 Autovía Rufino - Rosario	0	7.711.000	1	0 0,00	0,77	0,00	0,00	
					51	Ruta Nacional Nº 33 Autovía Rufino - Rosario	0	7.711.000	1	0 0,00	0,77	0,00	0,00	
					65	Ruta Nacional Nº 33 Bahía Blanca - Pigüe Sección I: Camino a Ingeniero White (Km. 8,65) - Ea. Don Enrique (km. 41,00)	0	3.781.000	1	0 0,00	1,99	0,00	0,00	
					51	Ruta Nacional Nº 33 Bahía Blanca - Pigüe Sección I: Camino a Ingeniero White (Km. 8,65) - Ea. Don Enrique (km. 41,00)	0	3.781.000	1	0 0,00	1,99	0,00	0,00	
					66	Ruta Nacional Nº 33 Bahía Blanca - Pigüe Sección II: Ea. Don Enrique (Km. 41,00) - Río Sauce Chico (Km. 73,00)	0	3.781.000	1	0 0,00	1,99	0,00	0,00	
					51	Ruta Nacional Nº 33 Bahía Blanca - Pigüe Sección II: Ea. Don Enrique (Km. 41,00) - Río Sauce Chico (Km. 73,00)	0	3.781.000	1	0 0,00	1,99	0,00	0,00	
					67	Ruta Nacional Nº 33 Bahía Blanca - Pigüe Sección III: Río Sauce Chico (Km. 73,00) - Arroyo Cochenleofu Chico (Km. 102,21)	0	3.383.000	1	0 0,00	1,99	0,00	0,00	
					51	Ruta Nacional Nº 33 Bahía Blanca - Pigüe Sección III: Río Sauce Chico (Km. 73,00) - Arroyo Cochenleofu Chico (Km. 102,21)	0	3.383.000	1	0 0,00	1,99	0,00	0,00	

CUADRO C
INVERSION REAL DIRECTA: PROYECTOS DE INVERSION
 Al 31/12/2011

Jur	SAF	Pg	Sp	Py	Ob	Descripcion	Ejecución Financiera acumulada al 2010	Crédito inicial 2011	Vigente al 31/12/2011	Devengado al 31/12/2011	Ejecución Física acumulada al 2010	Programado o Vig. al 31/12/2011	Ejecutado 4º trim	Ejecutado al 31/12/2011
					68	Ruta Nacional Nº 33 Bahía Blanca - Pigüe Sección IV: Arroyo Cochenleofú Chico (Km. 102,21) - Empalme Ruta Provincial Nº	0	3.582.000	1	0 0,00	1,99	0,00	0,00	
					51	Ruta Nacional Nº 33 Bahía Blanca - Pigüe Sección IV: Arroyo Cochenleofú Chico (Km. 102,21) - Empalme Ruta Provincial Nº	0	3.582.000	1	0 0,00	1,99	0,00	0,00	
					69	Ruta Nacional Nº 40 Villa Aberastain - San Juan Km. 3444,89 - Km. 3456,72	0	1.944.000	1	0 0,00	5,55	0,00	0,00	
					51	Ruta Nacional Nº 40 Villa Aberastain - San Juan Km. 3444,89 - Km. 3456,72	0	1.944.000	1	0 0,00	5,55	0,00	0,00	
					70	Ruta Nacional Nº 9 Acceso a la Ciudad de Salta	0	1.108.000	1	0 0,00	4,17	0,00	0,00	
					51	Ruta Nacional Nº 9 Acceso a la Ciudad de Salta	0	1.108.000	1	0 0,00	4,17	0,00	0,00	
					71	Ruta Nacional Nº 35 Límite entre Buenos Aires y La Pampa - Empalme Ruta Provincial Nº1 Km. 125 - Km. 146	0	4.763.000	1	0 0,00	37,50	0,00	0,00	
					51	Ruta Nacional Nº 35 Límite entre Buenos Aires y La Pampa - Empalme Ruta Provincial Nº1 Km. 125 - Km. 146	0	4.763.000	1	0 0,00	37,50	0,00	0,00	
					72	Ruta Nacional Nº 8 Autopista Pilar - Pergamino (Tramo: 1B) Distribuidor Ruta Provincial Nº 39 - Ruta Provincial Nº 192 (0	23.543.000	1	0 0,00	10,82	1,57	1,57	
					51	Ruta Nacional Nº 8 Autopista Pilar - Pergamino (Tramo: 1B) Distribuidor Ruta Provincial Nº 39 - Ruta Provincial Nº 192 (0	23.543.000	1	0 0,00	10,82	1,57	1,57	
					73	Ruta Nacional Nº 8 Autopista Pilar - Pergamino (Tramo: 2) Ruta Provincial Nº 192 (Parada Robles) - San Antonio de Areco	0	41.135.000	1	0 0,00	7,76	0,00	0,00	
					51	Ruta Nacional Nº 8 Autopista Pilar - Pergamino (Tramo: 2) Ruta Provincial Nº 192 (Parada Robles) - San Antonio de Areco	0	41.135.000	1	0 0,00	7,76	0,00	0,00	
					74	Ruta Nacional Nº 8 Autopista Pilar - Pergamino (Tramo: 3) Fin Variante San Antonio de Areco - Inicio Variante Arrecifes	0	5.691.000	1	0 0,00	1,46	0,00	0,00	
					51	Ruta Nacional Nº 8 Autopista Pilar - Pergamino (Tramo: 3) Fin Variante San Antonio de Areco - Inicio Variante Arrecifes	0	5.691.000	1	0 0,00	1,46	0,00	0,00	
					75	Ruta Autopista Nº 8 Autopista Pilar - Pergamino (Tramo: 4) Inicio Variante Arrecifes - Acceso a Fontezuela (Km. 171,20 -	0	11.181.000	1	0 0,00	3,19	0,00	0,00	
					51	Ruta Autopista Nº 8 Autopista Pilar - Pergamino (Tramo: 4) Inicio Variante Arrecifes - Acceso a Fontezuela (Km. 171,20 -	0	11.181.000	1	0 0,00	3,19	0,00	0,00	
					76	Ruta Nacional Nº 8 Autopista Pilar - Pergamino (Tramo: 5) Variante Pergamino desde Acceso a Fontezuela a Fin de Autopist	0	2.570.000	1	0 0,00	1,35	0,00	0,00	

CUADRO C
INVERSION REAL DIRECTA: PROYECTOS DE INVERSION
 Al 31/12/2011

Jur	SAF	Pg	Sp	Py	Ob	Descripcion	Ejecución Financiera acumulada al 2010	Crédito inicial 2011	Vigente al 31/12/2011	Devengado al 31/12/2011	Ejecución Física acumulada al 2010	Programado o Vig. al 31/12/2011	Ejecutado 4º trim	Ejecutado al 31/12/2011
						51 Ruta Nacional Nº 8 Autopista Pilar - Pergamino (Tramo: 5) Variante Pergamino desde Acceso a Fontezuela a Fin de Autopist	0	2.570.000	1	0	0,00	1,35	0,00	0,00
26				1		Sistema de Contratos de Recuperación y Mantenimiento CREMA I (Préstamo 4295)								
				1	1	Malla 101 A	14.043.000	100.000	1		0 99,29	0,71	0,00	0,00
					51	Malla 101 A	14.043.000	100.000	1		0 99,29	0,71	0,00	0,00
				2		Malla 101 B	13.481.000	34.000	1		0 99,75	0,25	0,00	0,00
					51	Malla 101 B	13.481.000	34.000	1		0 99,75	0,25	0,00	0,00
				3		Malla 104	9.733.000	100.000	1		0 98,97	1,03	0,00	0,00
					51	Malla 104	9.733.000	100.000	1		0 98,97	1,03	0,00	0,00
				4		Malla 207/304	11.069.000	100.000	1		0 99,10	0,90	0,00	0,00
					51	Malla 207/304	11.069.000	100.000	1		0 99,10	0,90	0,00	0,00
				6		Malla 401 A	30.954.000	100.000	308.580	308.579	99,68	0,32	0,00	0,00
					51	Malla 401 A	30.954.000	100.000	308.580	308.579	99,68	0,32	0,00	0,00
				7		Malla 401 B	28.045.000	100.000	854.696	854.695	99,64	0,36	0,00	0,00
					51	Malla 401 B	28.045.000	100.000	854.696	854.695	99,64	0,36	0,00	0,00
				8		Malla 403	17.662.000	100.000	1		0 99,44	0,56	0,00	0,00
					51	Malla 403	17.662.000	100.000	1		0 99,44	0,56	0,00	0,00
				9		Malla 404	12.938.000	100.000	320.001	319.787	99,23	0,77	0,00	0,00
					51	Malla 404	12.938.000	100.000	320.001	319.787	99,23	0,77	0,00	0,00
				10		Malla 405 A	23.197.000	100.000	1		0 99,57	0,43	0,00	0,00
					51	Malla 405 A	23.197.000	100.000	1		0 99,57	0,43	0,00	0,00
				11		Malla 405 B	19.845.000	100.000	1		0 99,50	0,50	0,00	0,00
					51	Malla 405 B	19.845.000	100.000	1		0 99,50	0,50	0,00	0,00
				12		Malla 501	27.183.000	100.000	1		0 99,63	0,37	0,00	0,00
					51	Malla 501	27.183.000	100.000	1		0 99,63	0,37	0,00	0,00
				13		Malla 502	28.662.000	100.000	1		0 99,65	0,35	0,00	0,00
					51	Malla 502	28.662.000	100.000	1		0 99,65	0,35	0,00	0,00
				14		Malla 507	20.455.000	101.000	1		0 99,51	0,49	0,00	0,00
					51	Malla 507	20.455.000	101.000	1		0 99,51	0,49	0,00	0,00
				15		Malla 508	23.163.000	100.000	1		0 99,57	0,43	0,00	0,00
					51	Malla 508	23.163.000	100.000	1		0 99,57	0,43	0,00	0,00
				16		Malla 503	15.340.000	100.000	1		0 99,35	0,65	0,00	0,00
					51	Malla 503	15.340.000	100.000	1		0 99,35	0,65	0,00	0,00
				17		Malla 504	20.028.000	100.000	1		0 99,50	0,50	0,00	0,00
					51	Malla 504	20.028.000	100.000	1		0 99,50	0,50	0,00	0,00
				19		Malla 406	16.672.000	100.000	1		0 99,40	0,60	0,00	0,00
					51	Malla 406	16.672.000	100.000	1		0 99,40	0,60	0,00	0,00

CUADRO C
INVERSION REAL DIRECTA: PROYECTOS DE INVERSION
 Al 31/12/2011

Jur	SAF	Pg	Sp	Py	Ob	Descripcion	Ejecución Financiera acumulada al 2010	Crédito inicial 2011	Vigente al 31/12/2011	Devengado al 31/12/2011	Ejecución Física acumulada al 2010	Programado o Vig. al 31/12/2011	Ejecutado 4º trim	Ejecutado al 31/12/2011
					21	Malla 302	16.006.000	100.000	1		0 99,38	0,62	0,00	0,00
					51	Malla 302	16.006.000	100.000	1		0 99,38	0,62	0,00	0,00
					22	Malla 303	6.378.000	100.000	1		0 98,43	1,57	0,00	0,00
					51	Malla 303	6.378.000	100.000	1		0 98,43	1,57	0,00	0,00
					23	Malla 308	10.860.000	100.000	1		0 99,08	0,92	0,00	0,00
					51	Malla 308	10.860.000	100.000	1		0 99,08	0,92	0,00	0,00
					24	Malla 309	17.876.000	100.000	1		0 99,44	0,56	0,00	0,00
					51	Malla 309	17.876.000	100.000	1		0 99,44	0,56	0,00	0,00
					25	Malla 107 A	25.486.000	84.000	1		0 99,67	0,33	0,00	0,00
					51	Malla 107 A	25.486.000	84.000	1		0 99,67	0,33	0,00	0,00
					26	Malla 105 - Provincia de Santa Cruz	20.107.000	100.000	1		0 99,51	0,49	0,00	0,00
					51	Malla 105 - Provincia de Santa Cruz	20.107.000	100.000	1		0 99,51	0,49	0,00	0,00
					28	Malla 512 A	22.037.000	100.000	1		0 99,55	0,45	0,00	0,00
					51	Malla 512 A	22.037.000	100.000	1		0 99,55	0,45	0,00	0,00
					29	Malla 206	29.209.000	100.000	1.202.773	1.202.773	99,66	0,34	0,00	0,00
					51	Malla 206	29.209.000	100.000	1.202.773	1.202.771	99,66	0,34	0,00	0,00
					31	Malla 209 A	26.066.000	100.000	1		0 99,62	0,38	0,00	0,00
					51	Malla 209 A	26.066.000	100.000	1		0 99,62	0,38	0,00	0,00
					32	Malla 113	34.792.000	100.000	2.015.059	2.015.057	99,71	0,29	0,00	0,00
					51	Malla 113	34.792.000	100.000	2.015.059	2.015.057	99,71	0,29	0,00	0,00
					33	Malla 102 A	21.424.000	48.000	1		0 99,78	0,22	0,00	0,00
					51	Malla 102 A	21.424.000	48.000	1		0 99,78	0,22	0,00	0,00
					34	Malla 505	17.069.000	100.000	1		0 99,41	0,59	0,00	0,00
					51	Malla 505	17.069.000	100.000	1		0 99,41	0,59	0,00	0,00
					35	Malla 114	38.657.000	100.000	3.496.531	3.496.529	99,74	0,26	0,02	0,23
					51	Malla 114	38.657.000	100.000	3.496.531	3.496.529	99,74	0,26	0,02	0,23
					36	Malla 307	13.993.000	100.000	1		0 99,29	0,71	0,00	0,00
					51	Malla 307	13.993.000	100.000	1		0 99,29	0,71	0,00	0,00
					37	Malla 305	13.402.000	100.000	1		0 99,25	0,75	0,00	0,00
					51	Malla 305	13.402.000	100.000	1		0 99,25	0,75	0,00	0,00
					38	Malla 204	15.095.000	100.000	1		0 99,34	0,66	0,00	0,00
					51	Malla 204	15.095.000	100.000	1		0 99,34	0,66	0,00	0,00
					39	Malla 301	14.250.000	100.000	1		0 99,30	0,70	0,00	0,00
					51	Malla 301	14.250.000	100.000	1		0 99,30	0,70	0,00	0,00
					40	Malla 115	18.088.000	53.000	1		0 99,71	0,29	0,00	0,00
					51	Malla 115	18.088.000	53.000	1		0 99,71	0,29	0,00	0,00
					41	Malla 211	34.469.000	783.000	4.589.580	4.589.580	97,91	2,09	0,16	1,99
					51	Malla 211	34.469.000	783.000	4.589.580	4.589.580	97,91	2,09	0,16	1,99
					43	Malla 312	15.295.000	100.000	1		0 99,35	0,65	0,00	0,00

CUADRO C
INVERSION REAL DIRECTA: PROYECTOS DE INVERSION
 Al 31/12/2011

Jur	SAF	Pg	Sp	Py	Ob	Descripcion	Ejecución Financiera acumulada al 2010	Crédito inicial 2011	Vigente al 31/12/2011	Devengado al 31/12/2011	Ejecución Física acumulada al 2010	Programado o Vig. al 31/12/2011	Ejecutado 4º trim	Ejecutado al 31/12/2011
						51 Malla 312	15.295.000	100.000	1	0	99,35	0,65	0,00	0,00
				44		Malla 510	15.022.000	100.000	1	0	99,34	0,66	0,00	0,00
						51 Malla 510	15.022.000	100.000	1	0	99,34	0,66	0,00	0,00
				45		Malla 210	18.064.000	100.000	1	0	99,45	0,55	0,00	0,00
						51 Malla 210	18.064.000	100.000	1	0	99,45	0,55	0,00	0,00
				46		Malla 506	48.354.000	100.000	2.070.799	2.070.798	98,01	0,20	0,00	1,62
						51 Malla 506	48.354.000	100.000	2.070.799	2.070.798	98,01	0,20	0,00	1,62
				47		Malla 208	38.631.000	50.000	1	0	99,87	0,13	0,00	0,00
						51 Malla 208	38.631.000	50.000	1	0	99,87	0,13	0,00	0,00
				48		Malla 103	14.887.000	100.000	1	0	99,33	0,67	0,00	0,00
						51 Malla 103	14.887.000	100.000	1	0	99,33	0,67	0,00	0,00
				50		Malla 108 A	17.542.000	100.000	1	0	99,43	0,57	0,00	0,00
						51 Malla 108 A	17.542.000	100.000	1	0	99,43	0,57	0,00	0,00
				51		Malla 106	9.896.000	100.000	1	0	98,99	1,01	0,00	0,00
						51 Malla 106	9.896.000	100.000	1	0	98,99	1,01	0,00	0,00
				52		Malla 109	17.248.000	100.000	1	0	99,42	0,58	0,00	0,00
						51 Malla 109	17.248.000	100.000	1	0	99,42	0,58	0,00	0,00
				53		Malla 402 A	6.976.000	100.000	1	0	98,57	1,43	0,00	0,00
						51 Malla 402 A	6.976.000	100.000	1	0	98,57	1,43	0,00	0,00
				54		Malla 111	36.725.000	100.000	3.983.911	3.983.910	99,73	0,27	0,00	0,00
						51 Malla 111	36.725.000	100.000	3.983.911	3.983.910	99,73	0,27	0,00	0,00
				55		Malla 201 A	14.367.000	100.000	1	0	99,30	0,70	0,00	0,00
						51 Malla 201 A	14.367.000	100.000	1	0	99,30	0,70	0,00	0,00
				57		Malla 311	13.412.000	100.000	1	0	99,25	0,75	0,00	0,00
						51 Malla 311	13.412.000	100.000	1	0	99,25	0,75	0,00	0,00
				60		Malla 108 B	14.894.000	100.000	1	0	99,33	0,67	0,00	0,00
						51 Malla 108 B	14.894.000	100.000	1	0	99,33	0,67	0,00	0,00
				61		Malla 107 B	20.403.000	100.000	705.580	705.579	99,51	0,49	0,00	0,00
						51 Malla 107 B	20.403.000	100.000	705.580	705.579	99,51	0,49	0,00	0,00
				62		Malla 201 B	14.484.000	100.000	1	0	99,31	0,69	0,00	0,00
						51 Malla 201 B	14.484.000	100.000	1	0	99,31	0,69	0,00	0,00
				63		Malla 102 B	20.165.000	100.000	1	0	99,50	0,50	0,00	0,00
						51 Malla 102 B	20.165.000	100.000	1	0	99,50	0,50	0,00	0,00
				64		Malla 209 B- Provincia de Santa Fe	21.313.000	100.000	1	0	99,53	0,47	0,00	0,00
						51 Malla 209 B- Provincia de Santa Fe	21.313.000	100.000	1	0	99,53	0,47	0,00	0,00
				65		Malla 512 B	19.832.000	100.000	1	0	99,50	0,50	0,00	0,00
						51 Malla 512 B	19.832.000	100.000	1	0	99,50	0,50	0,00	0,00
				66		Malla 120	52.186.000	100.000	7.473.035	7.473.033	99,81	0,19	0,01	0,15
						51 Malla 120	52.186.000	100.000	7.473.035	7.473.033	99,81	0,19	0,01	0,15

CUADRO C
INVERSION REAL DIRECTA: PROYECTOS DE INVERSION
 Al 31/12/2011

Jur	SAF	Pg	Sp	Py	Ob	Descripcion	Ejecución Financiera acumulada al 2010	Crédito inicial 2011	Vigente al 31/12/2011	Devengado al 31/12/2011	Ejecución Física acumulada al 2010	Programado o Vig. al 31/12/2011	Ejecutado 4º trim	Ejecutado al 31/12/2011
				2		CREMA II (Préstamo 4295)								
				24		Malla 131 - Ruta Nacional Nro. 40 S	45.974.000	100.000	2.227.507	2.227.506	92,07	0,19	0,03	7,83
				51		Malla 131 - Ruta Nacional Nro. 40 S	45.974.000	100.000	2.227.507	2.227.506	92,07	0,19	0,03	7,83
				37		Malla 338 - Rutas Nacionales Nros. 81 y 95	55.088.000	50.000	1	0	99,91	0,09	0,00	0,00
				51		Malla 338 - Rutas Nacionales Nros. 81 y 95	55.088.000	50.000	1	0	99,91	0,09	0,00	0,00
				50		Malla 123 B	48.735.000	100.000	454.916	454.915	99,80	0,20	0,00	0,00
				51		Malla 123 B	48.735.000	100.000	454.916	454.915	99,80	0,20	0,00	0,00
				66		Malla 306	19.409.000	100.000	1	0	99,49	0,51	0,00	0,00
				51		Malla 306	19.409.000	100.000	1	0	99,49	0,51	0,00	0,00
				68		Ruta 35 Malla 116 A	56.735.000	3.558.000	115.013	115.012	94,10	5,90	0,00	0,00
				51		Ruta 35 Malla 116 A	56.735.000	3.558.000	115.013	115.012	94,10	5,90	0,00	0,00
				69		Ruta 35 Malla 116 B	50.359.000	100.000	3.450.711	3.450.710	96,07	0,19	0,94	3,80
				51		Ruta 35 Malla 116 B	50.359.000	100.000	3.450.711	3.450.710	96,07	0,19	0,94	3,80
				70		Ruta 35 Malla 117 A	74.704.000	100.000	99.990	99.989	99,87	0,13	0,00	0,00
				51		Ruta 35 Malla 117 A	74.704.000	100.000	99.990	99.989	99,87	0,13	0,00	0,00
				71		Malla 202A Ruta A008-11	38.387.000	100.000	1	0	99,74	0,26	0,00	0,00
				51		Malla 202A Ruta A008-11	38.387.000	100.000	1	0	99,74	0,26	0,00	0,00
				72		Malla 202B Ruta A012-33-34-9 (O) - 9(S)	32.792.000	100.000	1	0	99,70	0,30	0,00	0,00
				51		Malla 202B Ruta A012-33-34-9 (O) - 9(S)	32.792.000	100.000	1	0	99,70	0,30	0,00	0,00
				78		Rutas 60 y 157 Malla 408 A	41.536.000	100.000	1.865.910	1.865.909	98,85	0,24	0,01	1,14
				51		Rutas 60 y 157 Malla 408 A	41.536.000	100.000	1.865.910	1.865.909	98,85	0,24	0,01	1,14
				79		Malla 408B Ruta 38-60	62.845.000	100.000	1.502.152	1.502.151	99,84	0,16	0,01	0,15
				51		Malla 408B Ruta 38-60	62.845.000	100.000	1.502.152	1.502.151	99,84	0,16	0,01	0,15
				80		Ruta 60 Malla 408 C	53.228.000	100.000	2.466.612	2.466.612	98,80	0,18	0,01	1,19
				51		Ruta 60 Malla 408 C	53.228.000	100.000	2.466.612	2.466.612	98,80	0,18	0,01	1,19
				81		Malla 409 A - Provincia de Tucumán	26.635.000	100.000	1	0	99,63	0,37	0,00	0,00
				51		Malla 409 A - Provincia de Tucumán	26.635.000	100.000	1	0	99,63	0,37	0,00	0,00
				93		Malla 314 - Provincia de Mendoza	26.706.000	100.000	1	0	99,63	0,37	0,00	0,00
				51		Malla 314 - Provincia de Mendoza	26.706.000	100.000	1	0	99,63	0,37	0,00	0,00
				94		Malla 215 Ruta 33	42.816.000	50.000	1.052.230	1.052.228	99,88	0,12	0,00	0,12
				51		Malla 215 Ruta 33	42.816.000	50.000	1.052.230	1.052.228	99,88	0,12	0,00	0,12
				95		Malla 216 A Ruta 33	44.623.000	100.000	1	0	99,78	0,22	0,00	0,00
				51		Malla 216 A Ruta 33	44.623.000	100.000	1	0	99,78	0,22	0,00	0,00
				97		Malla 117 B	42.979.000	100.000	6.465.147	6.465.147	91,14	0,20	1,51	7,53
				51		Malla 117 B	42.979.000	100.000	6.465.147	6.465.147	91,14	0,20	1,51	7,53
				98		Malla 216 B Ruta 33	40.413.000	59.000	800.680	800.679	99,85	0,15	0,00	0,15
				51		Malla 216 B Ruta 33	40.413.000	59.000	800.680	800.679	99,85	0,15	0,00	0,15
				3		CREMA III (8º Préstamo "Gestión de Activos Viales")								
				1		Malla 209B - II	0	719.000	1	0	0,00	1,67	0,00	0,00

CUADRO C
INVERSION REAL DIRECTA: PROYECTOS DE INVERSION
 Al 31/12/2011

Jur	SAF	Pg	Sp	Py	Ob	Descripcion	Ejecución Financiera acumulada al 2010	Crédito inicial 2011	Vigente al 31/12/2011	Devengado al 31/12/2011	Ejecución Física acumulada al 2010	Programado o Vig. al 31/12/2011	Ejecutado 4º trim	Ejecutado al 31/12/2011
						51 Malla 209B - II	0	719.000	1	0 0,00	1,67	0,00	0,00	
				2		Malla 509	47.240.000	50.000	4.054.887	4.054.887	99,89	0,11	0,00	0,00
						51 Malla 509	47.240.000	50.000	4.054.887	4.054.887	99,89	0,11	0,00	0,00
				3		Malla 513A	43.004.000	50.000	1	0 99,88	0,12	0,00	0,00	0,00
						51 Malla 513A	43.004.000	50.000	1	0 99,88	0,12	0,00	0,00	0,00
				4		Malla 606	26.392.000	100.000	1	0 99,62	0,38	0,00	0,00	0,00
						51 Malla 606	26.392.000	100.000	1	0 99,62	0,38	0,00	0,00	0,00
				5		Malla 103- II	52.017.000	100.000	1.062.224	1.062.223	99,81	0,19	0,00	0,00
						51 Malla 103- II	52.017.000	100.000	1.062.224	1.062.223	99,81	0,19	0,00	0,00
				6		Malla 113- II	0	9.058.000	1	0 0,00	6,94	0,00	0,00	0,00
						51 Malla 113- II	0	9.058.000	1	0 0,00	6,94	0,00	0,00	0,00
				7		Malla 301- II	46.709.000	100.000	2.526.393	2.526.392	98,80	0,21	0,01	1,17
						51 Malla 301- II	46.709.000	100.000	2.526.393	2.526.392	98,80	0,21	0,01	1,17
				8		Malla 129	43.300.000	100.000	2.761.089	2.761.086	97,06	0,22	0,07	2,54
						51 Malla 129	43.300.000	100.000	2.761.089	2.761.086	97,06	0,22	0,07	2,54
				9		Malla 205	159.390.000	2.000.000	17.771.385	17.771.383	80,60	0,92	0,40	3,59
						51 Malla 205	159.390.000	2.000.000	17.771.385	17.771.383	80,60	0,92	0,40	3,59
				10		Malla 330	100.599.000	4.957.000	9.748.857	9.748.853	89,16	4,38	2,54	8,94
						51 Malla 330	100.599.000	4.957.000	9.748.857	9.748.853	89,16	4,38	2,54	8,94
				11		Malla 332	65.671.000	106.000	1	0 99,84	0,16	0,00	0,00	0,00
						51 Malla 332	65.671.000	106.000	1	0 99,84	0,16	0,00	0,00	0,00
				12		Malla 402B- II	56.841.000	100.000	1.726.001	1.725.999	99,78	0,17	0,00	0,21
						51 Malla 402B- II	56.841.000	100.000	1.726.001	1.725.999	99,78	0,17	0,00	0,21
				13		Malla 404- II	54.609.000	100.000	320.612	320.611	99,82	0,18	0,00	0,00
						51 Malla 404- II	54.609.000	100.000	320.612	320.611	99,82	0,18	0,00	0,00
				14		Malla 407	55.455.000	100.000	832.161	832.160	91,29	0,17	0,00	3,66
						51 Malla 407	55.455.000	100.000	832.161	832.160	91,29	0,17	0,00	3,66
				15		Malla 408D	44.894.000	547.000	2.078.829	2.078.828	98,80	1,20	0,00	0,37
						51 Malla 408D	44.894.000	547.000	2.078.829	2.078.828	98,80	1,20	0,00	0,37
				16		Malla 513B	47.020.000	100.000	3.162.327	3.162.325	98,85	0,20	0,06	0,95
						51 Malla 513B	47.020.000	100.000	3.162.327	3.162.325	98,85	0,20	0,06	0,95
				17		Malla 101B- II	0	1.350.000	1	0 0,00	1,67	0,00	0,00	0,00
						51 Malla 101B- II	0	1.350.000	1	0 0,00	1,67	0,00	0,00	0,00
				18		Malla 102A -II	33.783.000	100.000	1	0 99,70	0,30	0,00	0,00	0,00
						51 Malla 102A -II	33.783.000	100.000	1	0 99,70	0,30	0,00	0,00	0,00
				19		Malla 102B - II	66.016.000	100.000	1.296.939	1.296.938	99,85	0,15	0,00	0,00
						51 Malla 102B - II	66.016.000	100.000	1.296.939	1.296.938	99,85	0,15	0,00	0,00
				20		Malla 104 - II	38.462.000	203.000	1.644.710	1.644.709	99,41	0,51	0,01	0,58
						51 Malla 104 - II	38.462.000	203.000	1.644.710	1.644.709	99,41	0,51	0,01	0,58

CUADRO C
INVERSION REAL DIRECTA: PROYECTOS DE INVERSION
 Al 31/12/2011

Jur	SAF	Pg	Sp	Py	Ob	Descripcion	Ejecución Financiera acumulada al 2010	Crédito inicial 2011	Vigente al 31/12/2011	Devengado al 31/12/2011	Ejecución Física acumulada al 2010	Programado o Vig. al 31/12/2011	Ejecutado 4º trim	Ejecutado al 31/12/2011
					21	Malla 108A - II	52.568.000	100.000	2	0 99,81	0,19	0,00	0,00	
					51	Malla 108A - II	52.568.000	100.000	2	0 99,81	0,19	0,00	0,00	
					22	Malla 109 - II	52.088.000	100.000	12.023.676	12.023.674	98,00	0,18	0,05	1,60
					51	Malla 109 - II	52.088.000	100.000	12.023.676	12.023.674	98,00	0,18	0,05	1,60
					23	Malla 207/304 - II	51.340.000	100.000	467.698	467.695	99,81	0,19	0,00	0,00
					51	Malla 207/304 - II	51.340.000	100.000	467.698	467.695	99,81	0,19	0,00	0,00
					24	Malla 302 - II	51.277.000	100.000	3.925.379	3.925.378	85,63	0,18	0,00	3,10
					51	Malla 302 - II	51.277.000	100.000	3.925.379	3.925.378	85,63	0,18	0,00	3,10
					25	Malla 312 - II	41.119.000	1.627.000	9.905.103	9.905.101	96,24	3,76	0,05	3,66
					51	Malla 312 - II	41.119.000	1.627.000	9.905.103	9.905.101	96,24	3,76	0,05	3,66
					26	Malla 402A - II	44.767.000	100.000	2.428.843	2.428.840	99,39	0,22	0,00	0,61
					51	Malla 402A - II	44.767.000	100.000	2.428.843	2.428.840	99,39	0,22	0,00	0,61
					27	Malla 507	67.912.000	1.990.000	2.689.288	2.661.906	91,41	2,63	1,07	4,00
					51	Malla 507 - II	67.912.000	1.990.000	2.689.288	2.661.906	91,41	2,63	1,07	4,00
					28	Malla 105 - II	0	833.000	1	0 0,00	1,67	0,00	0,00	
					51	Malla 105 - II	0	833.000	1	0 0,00	1,67	0,00	0,00	
					29	Malla 123A	71.407.000	1.618.000	2.547.091	2.547.089	95,85	2,16	0,72	2,54
					51	Malla 123A	71.407.000	1.618.000	2.547.091	2.547.089	95,85	2,16	0,72	2,54
					30	Malla 133	42.373.000	8.951.000	23.412.543	23.347.815	37,09	10,46	1,00	14,05
					51	Malla 133	42.373.000	8.951.000	23.412.543	23.347.815	37,09	10,46	1,00	14,05
					31	Malla 209C	0	6.970.000	1	0 0,00	3,32	6,66	6,66	
					51	Malla 209C	0	6.970.000	1	0 0,00	3,32	6,66	6,66	
					32	Malla 212	0	10.148.000	2	0 0,00	5,85	0,00	0,00	
					51	Malla 212	0	10.148.000	2	0 0,00	5,85	0,00	0,00	
					33	Malla 230	0	953.000	2	0 0,00	0,88	0,00	0,00	
					51	Malla 230	0	953.000	2	0 0,00	0,88	0,00	0,00	
					34	Malla 431	98.794.000	2.515.000	49.566.438	49.566.435	92,85	2,33	0,04	7,05
					51	Malla 431	98.794.000	2.515.000	49.566.438	49.566.435	92,85	2,33	0,04	7,05
					35	Malla 437	95.720.000	2.592.000	6.387.216	6.387.211	92,04	2,48	1,59	5,44
					51	Malla 437	95.720.000	2.592.000	6.387.216	6.387.211	92,04	2,48	1,59	5,44
					36	Malla 441	85.183.000	2.636.000	2.561.166	2.561.164	92,87	2,87	0,77	2,77
					51	Malla 441	85.183.000	2.636.000	2.561.166	2.561.164	92,87	2,87	0,77	2,77
					37	Malla 532	0	2.535.000	2	0 0,00	2,65	0,00	0,00	
					51	Malla 532	0	2.535.000	2	0 0,00	2,65	0,00	0,00	
					38	Malla 632	130.539.000	2.342.000	12.244.110	12.244.108	95,61	1,64	0,58	2,21
					51	Malla 632	130.539.000	2.342.000	12.244.110	12.244.108	95,61	1,64	0,58	2,21
					39	Malla 106 - II	96.253.000	5.702.000	5.857.446	5.857.444	94,91	5,01	0,86	3,84

CUADRO C
INVERSION REAL DIRECTA: PROYECTOS DE INVERSION
 Al 31/12/2011

Jur	SAF	Pg	Sp	Py	Ob	Descripcion	Ejecución Financiera acumulada al 2010	Crédito inicial 2011	Vigente al 31/12/2011	Devengado al 31/12/2011	Ejecución Física acumulada al 2010	Programado o Vig. al 31/12/2011	Ejecutado 4º trim	Ejecutado al 31/12/2011
						51 Malla 106 - II	96.253.000	5.702.000	5.857.446	5.857.444	94,91	5,01	0,86	3,84
				40		Malla 107A - II	37.142.000	5.600.000	29.951.539	29.951.538	42,17	6,04	17,06	34,21
						51 Malla 107A - II	37.142.000	5.600.000	29.951.539	29.951.538	42,17	6,04	17,06	34,21
				41		Malla 108B - II	24.504.000	10.205.000	77.586.767	77.586.763	52,32	7,80	6,74	38,11
						51 Malla 108B - II	24.504.000	10.205.000	77.586.767	77.586.763	52,32	7,80	6,74	38,11
				42		Malla 201A - II	0	1.437.000	1	0	0,00	1,67	0,00	0,00
						51 Malla 201A - II	0	1.437.000	1	0	0,00	1,67	0,00	0,00
				43		Malla 201B - II	0	1.335.000	1	0	0,00	1,67	0,00	0,00
						51 Malla 201B - II	0	1.335.000	1	0	0,00	1,67	0,00	0,00
				44		Malla 206 - II	35.884.000	7.047.000	72.404.723	72.358.178	50,88	4,81	8,50	40,99
						51 Malla 206 - II	35.884.000	7.047.000	72.404.723	72.358.178	50,88	4,81	8,50	40,99
				45		Malla 305 - II	75.291.000	10.069.000	6.397.132	4.020.473	49,82	8,43	1,54	5,75
						51 Malla 305 - II	75.291.000	10.069.000	6.397.132	4.020.473	49,82	8,43	1,54	5,75
				46		Malla 401B - II	32.988.000	8.704.000	48.813.592	48.813.591	51,81	8,17	6,91	25,27
						51 Malla 401B - II	32.988.000	8.704.000	48.813.592	48.813.591	51,81	8,17	6,91	25,27
				47		Malla 504 - II	193.939.000	4.000.000	24.192.178	24.192.176	96,35	1,58	0,79	3,09
						51 Malla 504 - II	104.883.000	2.000.000	20.346.542	4.024.434	98,15	1,58	0,00	1,59
						52 RN14 MALLA 539 CAMPO GRANDE EMP RP20	89.056.000	2.000.000	3.845.636	20.167.742	94,55	1,58	0,89	3,49
				48		Malla 505 - II	81.457.000	3.548.000	4	0	74,35	3,17	1,30	3,94
						51 Malla 505 - II	81.457.000	3.548.000	4	0	74,35	3,17	1,30	3,94
				4		CREMA IV - FTN								
				1		Malla 130	0	4.293.000	1	0	0,00	5,40	0,00	0,00
						51 Malla 130	0	4.293.000	1	0	0,00	5,40	0,00	0,00
				2		Malla 132	16.896.000	10.768.000	91.741.427	91.741.426	26,63	6,03	8,64	29,93
						51 Malla 132	16.896.000	10.768.000	91.741.427	91.741.426	26,63	6,03	8,64	29,93
				4		Malla 313A	53.601.000	4.261.000	13.247.574	13.247.572	90,85	7,20	1,14	4,29
						51 Malla 313A	53.601.000	4.261.000	13.247.574	13.247.572	90,85	7,20	1,14	4,29
				5		Malla 313B	44.837.000	2.587.000	3.759.015	3.759.014	90,70	5,11	1,79	6,75

CUADRO C
INVERSION REAL DIRECTA: PROYECTOS DE INVERSION
 Al 31/12/2011

Jur	SAF	Pg	Sp	Py	Ob	Descripcion	Ejecución Financiera acumulada al 2010	Crédito inicial 2011	Vigente al 31/12/2011	Devengado al 31/12/2011	Ejecución Física acumulada al 2010	Programado o Vig. al 31/12/2011	Ejecutado 4º trim	Ejecutado al 31/12/2011
						51 Malla 313B	44.837.000	2.587.000	3.759.015	3.759.014	90,70	5,11	1,79	6,75
				6		Malla 334	0	936.000	1	0	0,00	1,67	0,00	0,00
						51 Malla 334	0	936.000	1	0	0,00	1,67	0,00	0,00
				7		Malla 533	86.630.000	3.308.000	4.540.950	4.540.949	94,02	3,52	1,15	4,40
						51 Malla 533	86.630.000	3.308.000	4.540.950	4.540.949	94,02	3,52	1,15	4,40
				8		Malla 534	73.813.000	2.820.000	2.374.660	2.374.659	93,86	3,54	1,16	4,34
						51 Malla 534	73.813.000	2.820.000	2.374.660	2.374.659	93,86	3,54	1,16	4,34
				9		Malla 603	89.692.000	6.845.000	5.993.687	5.993.684	92,22	6,67	1,16	4,44
						51 Malla 603	89.692.000	6.845.000	5.993.687	5.993.684	92,22	6,67	1,16	4,44
				11		Malla 501 - II	49.639.000	3.042.000	5.219.344	5.219.343	90,21	5,41	1,86	7,14
						51 Malla 501 - II	49.639.000	3.042.000	5.219.344	5.219.343	90,21	5,41	1,86	7,14
				12		Malla 506 - II	0	1.417.000	1	0	0,00	1,22	0,00	0,00
						51 Malla 506 - II	0	1.417.000	1	0	0,00	1,22	0,00	0,00
				13		Malla 337	0	2.058.000	1	0	0,00	1,67	0,00	0,00
						51 Malla 337	0	2.058.000	1	0	0,00	1,67	0,00	0,00
				14		Malla 432	108.913.000	4.268.000	7.343.118	7.343.115	92,51	3,56	1,03	4,03
						51 Malla 432	108.913.000	4.268.000	7.343.118	7.343.115	92,51	3,56	1,03	4,03
				15		Malla 435	0	1.076.000	2	0	0,00	0,88	0,00	0,00
						51 Malla 435	0	1.076.000	2	0	0,00	0,88	0,00	0,00
				17		Malla 440	0	1.771.000	1	0	0,00	1,67	0,00	0,00
						51 Malla 440	0	1.771.000	1	0	0,00	1,67	0,00	0,00
				18		Malla 531	0	2.743.000	41.431.410	41.431.409	0,00	2,17	7,92	32,91
						51 Malla 531	0	2.743.000	41.431.410	41.431.409	0,00	2,17	7,92	32,91
				19		Malla 535	0	5.000.000	1	0	0,00	4,36	0,00	0,00
						51 Malla 535	0	5.000.000	1	0	0,00	4,36	0,00	0,00
				20		Malla 101A - II	0	1.000.000	1	0	0,00	1,67	0,00	0,00
						51 Malla 101A - II	0	1.000.000	1	0	0,00	1,67	0,00	0,00
				21		Malla 107B - II	94.917.000	6.171.000	38.152.340	38.152.339	80,17	4,81	0,49	11,79
						51 Malla 107B - II	94.917.000	6.171.000	38.152.340	38.152.339	80,17	4,81	0,49	11,79
				22		Malla 111 - II	0	2.902.000	21.333.713	21.333.711	1,65	3,86	10,24	38,32
						51 Malla 111 - II	0	2.902.000	21.333.713	21.333.711	1,65	3,86	10,24	38,32
				23		Malla 120 - II	0	7.460.000	2	0	0,00	8,04	0,00	0,00
						51 Malla 120 - II	0	7.460.000	2	0	0,00	8,04	0,00	0,00

CUADRO C
INVERSION REAL DIRECTA: PROYECTOS DE INVERSION
 Al 31/12/2011

Jur	SAF	Pg	Sp	Py	Ob	Descripcion	Ejecución Financiera acumulada al 2010	Crédito inicial 2011	Vigente al 31/12/2011	Devengado al 31/12/2011	Ejecución Física acumulada al 2010	Programado o Vig. al 31/12/2011	Ejecutado 4º trim	Ejecutado al 31/12/2011
					24	Malla 204	9.583.000	100.000	1	0 98,96	1,04	0,00	0,00	
					51	Malla 204	9.583.000	100.000	1	0 98,96	1,04	0,00	0,00	
					25	Malla 208 - II	26.600.000	6.708.000	87.435.074	87.435.070	33,12	4,52	14,04	48,60
					51	Malla 208 - II	26.600.000	6.708.000	87.435.074	87.435.070	33,12	4,52	14,04	48,60
					26	Malla 209A - II	0	3.778.000	1	0 0,00	5,40	0,00	0,00	
					51	Malla 209A - II	0	3.778.000	1	0 0,00	5,40	0,00	0,00	
					27	Malla 135	0	2.085.000	1	0 0,00	1,67	0,00	0,00	
					51	Malla 135	0	2.085.000	1	0 0,00	1,67	0,00	0,00	
					28	Malla 136	0	2.471.000	1	0 0,00	1,67	0,00	0,00	
					51	Malla 136	0	2.471.000	1	0 0,00	1,67	0,00	0,00	
					29	Malla 309 - II	78.804.000	2.554.000	2.926.778	2.926.776	94,19	3,02	1,09	4,01
					51	Malla 309 - II	78.804.000	2.554.000	2.926.778	2.926.776	94,19	3,02	1,09	4,01
					30	Malla 401A - II	0	8.581.000	47.516.925	47.516.923	0,00	7,95	12,40	47,79
					51	Malla 401A - II	0	8.581.000	47.516.925	47.516.923	0,00	7,95	12,40	47,79
					31	Malla 405A- II	70.852.000	8.999.000	55.314.998	55.314.995	66,65	5,18	2,56	29,85
					51	Malla 405A- II	70.852.000	8.999.000	55.314.998	55.314.995	66,65	5,18	2,56	29,85
					32	Malla 406 - II	72.937.000	10.634.000	18.900.352	18.900.352	47,59	7,16	8,59	21,42
					51	Malla 406 - II	72.937.000	10.634.000	18.900.352	18.900.352	47,59	7,16	8,59	21,42
					33	Malla 502 - II	124.614.000	6.992.000	19.945.451	19.945.450	87,51	4,15	0,81	4,54
					51	Malla 502 - II	124.614.000	6.992.000	19.945.451	19.945.450	87,51	4,15	0,81	4,54
					34	Malla 503 - II	0	8.241.000	34.358.232	34.358.227	0,00	4,10	9,30	9,30
					51	Malla 503 - II	0	8.241.000	34.358.232	34.358.227	0,00	4,10	9,30	9,30
					35	Malla 510 - II	0	5.381.000	12.218.895	12.218.887	0,00	7,95	3,34	12,38
					51	Malla 510 - II	0	5.381.000	12.218.895	12.218.887	0,00	7,95	3,34	12,38
					36	Malla 211	0	6.079.000	2	0 0,00	4,98	0,00	0,00	
					51	Malla 211	0	6.079.000	2	0 0,00	4,98	0,00	0,00	
					37	Malla 536 - I	107.483.000	2.527.000	3.364.565	3.364.562	95,08	2,13	0,64	2,51
					51	Malla 536 - I	107.483.000	2.527.000	3.364.565	3.364.562	95,08	2,13	0,64	2,51
					38	Malla 537 - I	0	1.750.000	1	0 0,00	1,67	0,00	0,00	
					51	Malla 537 - I	0	1.750.000	1	0 0,00	1,67	0,00	0,00	

CUADRO C
INVERSION REAL DIRECTA: PROYECTOS DE INVERSION
 Al 31/12/2011

Jur	SAF	Pg	Sp	Py	Ob	Descripcion	Ejecución Financiera acumulada al 2010	Crédito inicial 2011	Vigente al 31/12/2011	Devengado al 31/12/2011	Ejecución Física acumulada al 2010	Programado o Vig. al 31/12/2011	Ejecutado 4º trim	Ejecutado al 31/12/2011
				39		Malla 630 - I	0	3.215.000	2	0 0,00	2,63	0,00	0,00	
				51		Malla 630 - I	0	3.215.000	2	0 0,00	2,63	0,00	0,00	
				41		Malla 233 - II	0	1.156.000	1	0 0,00	1,67	0,00	0,00	
				51		Malla 233 - II	0	1.156.000	1	0 0,00	1,67	0,00	0,00	
				42		Malla 303	60.762.000	2.180.000	3.665.911	3.665.908 96,61	3,39	0,00	3,25	
				51		Malla 303	60.762.000	2.180.000	3.665.911	3.665.908 96,61	3,39	0,00	3,25	
				43		Malla 336 - I	0	936.000	1	0 0,00	1,67	0,00	0,00	
				51		Malla 336 - I	0	936.000	1	0 0,00	1,67	0,00	0,00	
				44		Malla 331 - I	0	1.167.000	1	0 0,00	1,67	0,00	0,00	
				51		Malla 331 - I	0	1.167.000	1	0 0,00	1,67	0,00	0,00	
				45		Malla 114	0	2.105.000	1	0 0,00	1,67	0,00	0,00	
				51		Malla 114	0	2.105.000	1	0 0,00	1,67	0,00	0,00	
				46		Malla 140 - I	0	5.642.000	63.139.603	63.139.601 12,13	3,86	13,21	46,79	
				51		Malla 140 - I	0	5.642.000	63.139.603	63.139.601 12,13	3,86	13,21	46,79	
				48		Malla 634	0	2.991.000	1	0 0,00	1,67	0,00	0,00	
				51		Malla 634	0	2.991.000	1	0 0,00	1,67	0,00	0,00	
				49		Malla 512 A	0	667.000	1	0 0,00	1,67	0,00	0,00	
				51		Malla 512 A	0	667.000	1	0 0,00	1,67	0,00	0,00	
				50		Malla 512 B	0	867.000	1	0 0,00	1,67	0,00	0,00	
				51		Malla 512 B	0	867.000	1	0 0,00	1,67	0,00	0,00	
				51		Malla 115	0	1.026.000	1	0 0,00	1,67	0,00	0,00	
				51		Malla 115	0	1.026.000	1	0 0,00	1,67	0,00	0,00	
				52		Malla 311	64.861.000	15.462.000	8.497.379	8.497.378 49,14	14,57	0,92	3,64	
				51		Malla 311	64.861.000	15.462.000	8.497.379	8.497.378 49,14	14,57	0,92	3,64	
				53		Malla 403	0	10.194.000	18.009.189	18.009.186 0,00	5,66	1,94	1,94	
				51		Malla 403	0	10.194.000	18.009.189	18.009.186 0,00	5,66	1,94	1,94	
				54		Malla 308	0	10.072.000	17.129.535	17.129.534 0,00	6,44	0,00	0,00	
				51		Malla 308	0	10.072.000	17.129.535	17.129.534 0,00	6,44	0,00	0,00	
				56		Malla 513 C	46.950.000	1.560.000	2.458.214	2.458.212 94,40	3,09	0,93	3,72	
				51		Malla 513 C	46.950.000	1.560.000	2.458.214	2.458.212 94,40	3,09	0,93	3,72	
				60		Malla 434	101.858.000	19.694.000	23.334.531	23.329.063 58,29	13,77	2,06	11,17	
				51		Malla 434	101.858.000	19.694.000	23.334.531	23.329.063 58,29	13,77	2,06	11,17	
				61		Malla 307	65.631.000	3.958.000	3.953.813	3.953.807 90,71	4,51	1,06	3,94	

CUADRO C
INVERSION REAL DIRECTA: PROYECTOS DE INVERSION
 Al 31/12/2011

Jur	SAF	Pg	Sp	Py	Ob	Descripcion	Ejecución Financiera acumulada al 2010	Crédito inicial 2011	Vigente al 31/12/2011	Devengado al 31/12/2011	Ejecución Física acumulada al 2010	Programado o Vig. al 31/12/2011	Ejecutado 4º trim	Ejecutado al 31/12/2011
					51	Malla 307	65.631.000	3.958.000	3.953.813	3.953.807	90,71	4,51	1,06	3,94
				63		Malla 231	0	1.039.000	1	0 0,00		1,67	0,00	0,00
				51		Malla 231	0	1.039.000	1	0 0,00		1,67	0,00	0,00
				66		Malla 314	0	1.555.000	18.328.742	18.328.739	0,00	2,47	0,48	10,50
				51		Malla 314	0	1.555.000	18.328.742	18.328.739	0,00	2,47	0,48	10,50
				69		Malla 306	0	1.000.000	1	0 0,00		1,67	0,00	0,00
				51		Malla 306	0	1.000.000	1	0 0,00		1,67	0,00	0,00
				70		Malla 339	0	1.000.000	1	0 0,00		1,67	0,00	0,00
				51		Malla 339	0	1.000.000	1	0 0,00		1,67	0,00	0,00
				71		Malla 635	0	2.556.000	1	0 0,00		1,67	0,00	0,00
				51		Malla 635	0	2.556.000	1	0 0,00		1,67	0,00	0,00
				72		Malla 137	0	1.747.000	1	0 0,00		1,67	0,00	0,00
				51		Malla 137	0	1.747.000	1	0 0,00		1,67	0,00	0,00
				73		Malla 234	115.979.000	2.609.000	5.498.803	5.498.800	95,94	2,14	0,71	2,63
				51		Malla 234	115.979.000	2.609.000	5.498.803	5.498.800	95,94	2,14	0,71	2,63
				74		R. 95 - Malla 508	0	7.053.000	10.779.121	10.779.119	0,00	6,54	0,00	0,00
				51		R. 95 - Malla 508	0	7.053.000	10.779.121	10.779.119	0,00	6,54	0,00	0,00
				76		R. 251-3 - Malla 139	0	2.000.000	1	0 0,00		1,67	0,00	0,00
				51		R. 251-3 - Malla 139	0	2.000.000	1	0 0,00		1,67	0,00	0,00
				77		OMalla 409 A	0	2.500.000	1	0 0,00		1,67	0,00	0,00
				51		OMalla 409 A	0	2.500.000	1	0 0,00		1,67	0,00	0,00
				78		R.9-11-33-34-A012 - Malla 202 B - Santa Fe	0	11.144.000	13.477.708	13.477.706	0,00	5,85	9,11	9,11
				51		R.9-11-33-34-A012 - Malla 202 B - Santa Fe	0	11.144.000	13.477.708	13.477.706	0,00	5,85	9,11	9,11
				79		R. A007-168-Malla 232 - Santa fe	0	1.000.000	1	0 0,00		1,67	0,00	0,00
				51		R. A007-168-Malla 232 - Santa fe	0	1.000.000	1	0 0,00		1,67	0,00	0,00
				80		Malla 235	0	4.985.000	1	0 0,00		1,67	0,00	0,00
				51		Malla 235	0	4.985.000	1	0 0,00		1,67	0,00	0,00
				81		Malla 540	0	2.402.000	1	0 0,00		1,67	0,00	0,00
				51		Malla 540	0	2.402.000	1	0 0,00		1,67	0,00	0,00
				82		Malla 439	0	1.369.000	1	0 0,00		1,67	0,00	0,00
				51		Malla 439	0	1.369.000	1	0 0,00		1,67	0,00	0,00
				83		Malla 541	0	1.303.000	1	0 0,00		1,67	0,00	0,00
				51		Malla 541	0	1.303.000	1	0 0,00		1,67	0,00	0,00
				84		Malla 408 D - Tucumán - Santiago del Estero	0	1.919.000	1	0 0,00		1,67	0,00	0,00
				51		Malla 408 D - Tucumán - Santiago del Estero	0	1.919.000	1	0 0,00		1,67	0,00	0,00
				85		Malla 402 - A	0	1.450.000	1	0 0,00		1,67	0,00	0,00
				51		Malla 402 - A	0	1.450.000	1	0 0,00		1,67	0,00	0,00

CUADRO C
INVERSION REAL DIRECTA: PROYECTOS DE INVERSION
 Al 31/12/2011

Jur	SAF	Pg	Sp	Py	Ob	Descripcion	Ejecución Financiera acumulada al 2010	Crédito inicial 2011	Vigente al 31/12/2011	Devengado al 31/12/2011	Ejecución Física acumulada al 2010	Programado o Vig. al 31/12/2011	Ejecutado 4º trim	Ejecutado al 31/12/2011
					86	Malla 402 - B	0	1.813.000	1	0,00	1,67	0,00	0,00	
					51	Malla 402 - B	0	1.813.000	1	0,00	1,67	0,00	0,00	
					87	Malla 407	0	2.279.000	1	0,00	1,67	0,00	0,00	
					51	Malla 407	0	2.279.000	1	0,00	1,67	0,00	0,00	
					88	Malla 302	0	2.458.000	1	0,00	0,95	0,00	0,00	
					51	Malla 302	0	2.458.000	1	0,00	0,95	0,00	0,00	
					90	Malla 129	0	1.940.000	1	0,00	1,67	0,00	0,00	
					51	Malla 129	0	1.940.000	1	0,00	1,67	0,00	0,00	
					91	Malla 301	0	3.537.000	1	0,00	1,67	0,00	0,00	
					51	Malla 301	0	3.537.000	1	0,00	1,67	0,00	0,00	
					92	Malla103	0	2.457.000	1	0,00	1,67	0,00	0,00	
					51	Malla103	0	2.457.000	1	0,00	1,67	0,00	0,00	
					93	Malla 108 A	0	2.204.000	1	0,00	1,67	0,00	0,00	
					51	Malla 108 A	0	2.204.000	1	0,00	1,67	0,00	0,00	
					94	Malla 123 B	0	2.178.000	1	0,00	1,67	0,00	0,00	
					51	Malla 123 B	0	2.178.000	1	0,00	1,67	0,00	0,00	
					95	Malla 109	0	2.996.000	1	0,00	1,67	0,00	0,00	
					51	Malla 109	0	2.996.000	1	0,00	1,67	0,00	0,00	
					96	Malla 131	0	2.828.000	1	0,00	1,67	0,00	0,00	
					51	Malla 131	0	2.828.000	1	0,00	1,67	0,00	0,00	
					97	Malla 207/304	0	1.846.000	1	0,00	1,67	0,00	0,00	
					51	Malla 207/304	0	1.846.000	1	0,00	1,67	0,00	0,00	
					98	Malla 104	0	1.927.000	1	0,00	1,67	0,00	0,00	
					51	Malla 104	0	1.927.000	1	0,00	1,67	0,00	0,00	
				5		CREMA V								
					1	Malla 340	0	1.834.000	1	0,00	1,67	0,00	0,00	
					51	Malla 340	0	1.834.000	1	0,00	1,67	0,00	0,00	
					2	Malla 116 B	0	1.710.000	1	0,00	1,67	0,00	0,00	
					51	Malla 116 B	0	1.710.000	1	0,00	1,67	0,00	0,00	
					3	Malla 117 A	0	1.670.000	1	0,00	1,67	0,00	0,00	
					51	Malla 117 A	0	1.670.000	1	0,00	1,67	0,00	0,00	
					4	Malla 404	0	2.233.000	1	0,00	1,67	0,00	0,00	
					51	Malla 404	0	2.233.000	1	0,00	1,67	0,00	0,00	
					5	Malla 338	0	3.615.000	1	0,00	1,67	0,00	0,00	
					51	Malla 338	0	3.615.000	1	0,00	1,67	0,00	0,00	
					6	Malla 542	0	2.402.000	1	0,00	1,67	0,00	0,00	
					51	Malla 542	0	2.402.000	1	0,00	1,67	0,00	0,00	
					7	Malla 509	0	2.277.000	1	0,00	1,67	0,00	0,00	
					51	Malla 509	0	2.277.000	1	0,00	1,67	0,00	0,00	

CUADRO C
INVERSION REAL DIRECTA: PROYECTOS DE INVERSION
 Al 31/12/2011

Jur	SAF	Pg	Sp	Py	Ob	Descripcion	Ejecución Financiera acumulada al 2010	Crédito inicial 2011	Vigente al 31/12/2011	Devengado al 31/12/2011	Ejecución Física acumulada al 2010	Programado o Vig. al 31/12/2011	Ejecutado 4º trim	Ejecutado al 31/12/2011
					8	Malla 513 B	0	1.499.000	1	0 0,00	1,67	0,00	0,00	
					51	Malla 513 B	0	1.499.000	1	0 0,00	1,67	0,00	0,00	
					9	Malla 102 A	0	2.050.000	1	0 0,00	1,67	0,00	0,00	
					51	Malla 102 A	0	2.050.000	1	0 0,00	1,67	0,00	0,00	
					10	Malla 102 B	0	3.450.000	1	0 0,00	1,67	0,00	0,00	
					51	Malla 102 B	0	3.450.000	1	0 0,00	1,67	0,00	0,00	
					11	Malla 408 A	0	1.719.000	1	0 0,00	1,67	0,00	0,00	
					51	Malla 408 A	0	1.719.000	1	0 0,00	1,67	0,00	0,00	
					12	Malla 408 B	0	2.501.000	1	0 0,00	1,67	0,00	0,00	
					51	Malla 408 B	0	2.501.000	1	0 0,00	1,67	0,00	0,00	
					13	Malla 408 C	0	2.579.000	1	0 0,00	1,67	0,00	0,00	
					51	Malla 408 C	0	2.579.000	1	0 0,00	1,67	0,00	0,00	
					14	Malla 215	0	1.038.000	1	0 0,00	1,67	0,00	0,00	
					51	Malla 215	0	1.038.000	1	0 0,00	1,67	0,00	0,00	
					15	Malla 216 - A	0	1.091.000	1	0 0,00	1,67	0,00	0,00	
					51	Malla 216 - A	0	1.091.000	1	0 0,00	1,67	0,00	0,00	
					16	Malla 216 - B	0	1.079.000	1	0 0,00	1,67	0,00	0,00	
					51	Malla 216 - B	0	1.079.000	1	0 0,00	1,67	0,00	0,00	
					17	Malla 636	0	1.577.000	1	0 0,00	1,67	0,00	0,00	
					51	Malla 636	0	1.577.000	1	0 0,00	1,67	0,00	0,00	
					18	Malla 312	0	3.289.000	1	0 0,00	1,67	0,00	0,00	
					51	Malla 312	0	3.289.000	1	0 0,00	1,67	0,00	0,00	
					19	Malla 117B	0	3.208.000	1	0 0,00	1,67	0,00	0,00	
					51	Malla 117B	0	3.208.000	1	0 0,00	1,67	0,00	0,00	
					22	Malla 341	0	2.000.000	1	0 0,00	1,67	0,00	0,00	
					51	Malla 341	0	2.000.000	1	0 0,00	1,67	0,00	0,00	
					23	Malla 601 - Ruta N° 3	0	1.667.000	1	0 0,00	1,67	0,00	0,00	
					51	Malla 601 - Ruta N° 3	0	1.667.000	1	0 0,00	1,67	0,00	0,00	
					24	Malla 602 - Ruta N° 3	0	1.667.000	1	0 0,00	1,67	0,00	0,00	
					51	Malla 602 - Ruta N° 3	0	1.667.000	1	0 0,00	1,67	0,00	0,00	
					25	Malla 543 - Ruta N° 12- Límite con Entre Ríos - Empalme Ruta Provincial N° 25	0	1.667.000	1	0 0,00	1,67	0,00	0,00	
					51	Malla 543 - Ruta N° 12- Límite con Entre Ríos - Empalme Ruta Provincial N° 25	0	1.667.000	1	0 0,00	1,67	0,00	0,00	
					26	Malla 303 - Ruta N° 38 - y Ruta N° 75 - Empalme Ruta Nacional N° 74 (Patquía) - Límite con Catamarca / La Rioja -Aminga	0	2.667.000	1	0 0,00	2,67	0,00	0,00	

CUADRO C
INVERSION REAL DIRECTA: PROYECTOS DE INVERSION
 Al 31/12/2011

Jur	SAF	Pg	Sp	Py	Ob	Descripcion	Ejecución Financiera acumulada al 2010	Crédito inicial 2011	Vigente al 31/12/2011	Devengado al 31/12/2011	Ejecución Física acumulada al 2010	Programado o Vig. al 31/12/2011	Ejecutado 4º trim	Ejecutado al 31/12/2011
						51 Malla 303 - Ruta N° 38 - y Ruta N° 75 - Empalme Ruta Nacional N° 74 (Patquía) - Limite con Catamarca / La Rioja -Aminga	0	2.667.000	1	0	0,00	2,67	0,00	0,00
	37				4	Infraestructura en Concesiones Viales Aumento de Capacidad en Corred Viales Pcia. Bs.As.III	101.310.550	20.376.512	38.576.089	38.576.086	81,95	14,58	0,08	9,47
						51 Autovía Mar del Plata - Balcarce 2º tramo RN N° 226 Km 31,7 - Km 64,686Provincia de Buenos Aires	101.310.550	20.376.512	38.576.089	38.576.086	81,95	14,58	0,08	9,47
					5	Seguridad en Concesiones. Viales en Pcia.de Bs.As. II	4.727.000	620.005	0	0	86,88	13,12	0,00	0,00
						51 Mejora en Travesía Urbana RN N° 205 Km 65.800 - Km 67.300 Cañuelas -Provincia de Buenos Aires	4.727.000	620.005	0	0	86,88	13,12	0,00	0,00
					6	Seguridad en Concesiones Viales en Pcia.de Bs.As. III	5.741.771	79.132	1	0	98,62	1,38	0,00	0,00
						52 Adecuación Urbana RN N° 188 Km. 155,866 - 160,146 - Junín (Prov. de Buenos Aires)	5.741.771	79.132	1	0	98,62	1,38	0,00	0,00
					8	Aumento de Capacidad en Concesiones Viales Pcia. Bs.As. IV	35.979.074	47.385.210	15.444.356	15.444.354	71,72	26,75	0,18	2,61
						51 Autopista Luján-Mercedes Sección I RN N° 5 Km 67.479 - Km 73.495 - Pcia. de Buenos Aires	32.045.261	8.715.570	9.877.759	13.117.635	76,95	17,58	0,30	6,43
						52 Autopista Luján-Mercedes Sección III RN N°5 Km 85.78 - Km 96.65 Provincia de Buenos Aires	3.933.813	38.669.640	5.566.597	2.326.719	69,68	30,32	0,13	1,02
					9	Aumento de Capacidad en Concesiones Viales Pcia. Bs.As. V	163.920.547	13.067.188	16.712.362	16.712.360	88,79	6,90	0,08	2,19
						51 Ampliación Tercer Carril RN N°9 Km 72.60 - Km 85.20 Campana - Zárate Provincia de Buenos Aires	163.920.547	13.067.188	16.712.362	16.712.360	88,79	6,90	0,08	2,19
					10	Seguridad en Concesiones Viales en Pcia.de Santa Fe I	11.919.091	1.665.909	1	0	87,74	12,26	0,00	0,00
						52 Mejoras en travesía urbana RN N° 11- Km 787,23 Reconquista (Santa Fe)	11.919.091	1.665.909	1	0	87,74	12,26	0,00	0,00
					12	Aumento de Capacidad en Concesiones Viales Pcia. Córdoba I	44.041.828	1.841.172	1	0	95,72	4,28	0,00	0,00
						51 ADECUACIÓN DE CIRCUNVALACIÓN DE LA CIUDAD DE RÍO CUARTO ¿ PROV. DE CÓRDOBA RN N° AOO5 ¿ (KM. 0,00 ¿ KM 11,32)	44.041.828	1.841.172	1	0	95,72	4,28	0,00	0,00
					14	Seguridad en Corredores Viales I	0	5.893.719	469.104	469.103	0,00	49,12	0,00	0,00
						61 Construcción de Canal de Desagües PluvialesRN N° 3 km 555,90 ¿ Localidad de Aparicio Coronel Dorrego ¿ Provincia de Buenos Aires	0	420.000	420.000	0	0,00	100,00	0,00	0,00

CUADRO C
INVERSION REAL DIRECTA: PROYECTOS DE INVERSION
 Al 31/12/2011

Jur	SAF	Pg	Sp	Py	Ob	Descripcion	Ejecución Financiera acumulada al 2010	Crédito inicial 2011	Vigente al 31/12/2011	Devengado al 31/12/2011	Ejecución Física acumulada al 2010	Programado o Vig. al 31/12/2011	Ejecutado 4º trim	Ejecutado al 31/12/2011
						78 Mejora Acceso Canalizado RN 33 Km 743,8 Casilda - Santa Fe		0	1	469.103	s/í	s/í	0,00	0,00
						79 Mejora de accesos canalizados: RN N° 38 Km 67,65 La Cumbre; RN N° 38 Km 75,39 San Esteban Los Cocos; RN N° 38 Km 82,92	0	5.473.719	49.103	0	0,00	47,27	0,00	0,00
				17		Construccion pasarela peatonal RN5 Km74,18 Jauregui	346.000	61.400	61.002	60.003	80,91	19,09	0,00	0,00
						55 Construccion pasarela peatonal RN5 Km74,18 Jauregui	346.000	61.400	61.002	60.003	80,91	19,09	0,00	0,00
				21		Obras de Seguridad en Corredores Viales en Pcia. Bs.As.	264.000	115.760	1	0	56,12	43,88	0,00	0,00
						51 Construcción Pasarela Peatonal RN N° 8 Km. 78 - Exaltación de la Cruz (Buenos Aires)	264.000	115.760	1	0	56,12	43,88	0,00	0,00
				24		Aumento de Capacidad en C.Viales en Pcia..de Salta I	38.457.213	1.182.787	9.496.435	9.496.434	97,02	2,98	0,00	0,00
						51 Constr. Multitrocha RN9 Km1547-1555 Cabeza de Buey - Salta	38.457.213	1.182.787	9.496.435	9.496.434	97,02	2,98	0,00	0,00
				28		Constr. Rotonda RN 16 Km. 157,15 Intersección RP 4 - Chaco	0	4.969.452	1	0	0,00	0,00	0,00	0,00
						51 Constr. Rotonda RN 16 Km 157,15 Intersección RP 4 - Chaco	0	4.969.452	1	0	0,00	0,00	0,00	0,00
				29		Constr. Bicisenda RN 12 Km. 1.023,87 Riachuelo - Corrientes	7.345.367	685.633	1	0	91,46	8,54	0,00	0,00
						51 Pavimentación de banquetas RN N° 12 Tramo: Km 1.017,85 - Km 1.030,00. Riachuelo - Prov. de Corrientes	7.345.367	685.633	1	0	91,46	8,54	0,00	0,00
				30		Obras Menores en Concesiones Viales	4.768.000	150.179	1.176.799	1.176.797	96,85	3,15	0,00	0,00
						51 Rotonda de Intersección e Iluminación RN N° 3 Intersección con RP N° 75 - Gonzalez Chavez (Prov. de Buenos Aires)	4.768.000	150.179	1.176.799	1.176.797	96,85	3,15	0,00	0,00
				35		C.3°Tr.RN12 Km1370,038-1594,400 Pcia de Misiones	133.926.596	6.032.821	18.335.059	18.335.058	93,54	3,92	0,00	0,48
						51 CONSTRUCCIÓN TERCERAS TROCHAS RN N° 12 - Km 1370.038 - Km 1594.400 Provincia de Misiones	133.926.596	6.032.821	18.335.059	18.335.058	93,54	3,92	0,00	0,48
				38		Aumento de Capacidad en Corredores Viales-Pcia Mendoza I	123.820.000	7.620.550	1	0	93,84	6,16	0,00	0,00
						51 Doble vía Santa Rosa - Gral. San Martín RN N° 7 KM. 965.51 - KM. 998.80 (Mendoza)	123.820.000	7.620.550	1	0	93,84	6,16	0,00	0,00
				67		Seguridad en Corredores Viales-Tucuman III	4.026.000	100.448	1	0	97,52	2,48	0,00	0,00
						51 Pavimentación de Calle Colectora, Iluminación y construcción de Pasarelas Peatonales RN N° 9 Las Talitas - Provincia de Tucumán	4.026.000	100.448	1	0	97,52	2,48	0,00	0,00
				69		Construcción en RN 188 y RN 33 Santa Fe	6.340.789	318.211	1	0	94,99	5,01	0,00	0,00
						51 Inter.Canalizada RN188-Const.Bicisenda Ameghino-Pcia de BsAs	4.236.000	281.000	1	0	93,37	6,63	0,00	0,00

CUADRO C
INVERSION REAL DIRECTA: PROYECTOS DE INVERSION
 Al 31/12/2011

Jur	SAF	Pg	Sp	Py	Ob	Descripcion	Ejecución Financiera acumulada al 2010	Crédito inicial 2011	Vigente al 31/12/2011	Devengado al 31/12/2011	Ejecución Física acumulada al 2010	Programado o Vig. al 31/12/2011	Ejecutado 4º trim	Ejecutado al 31/12/2011
						53 Mejoras en Travesías Urbanas Venado Tuerto RN Nº 8 Km 365,4 - Km 369 Murphy RN Nº 33 Km 710,84 - Provincia de Santa Fé	2.104.789	37.211	0	0	98,24	1,76	0,00	0,00
				71		Constr. en Autopista Richieri Buenos Aires	666.365	37.587	1	0	94,60	5,40	0,00	0,00
				51		Rama salida descendente Km 21,00 Autopista Riccheri (Prov. de Buenos Aires)	666.365	37.587	1	0	94,60	5,40	0,00	0,00
				72		Mejora en Corredor Vial 29	4.508.303	8.949.209	37.867.002	37.867.000	32,85	26,06	8,74	60,86
				51		Variante RN Nº 22 y obras de vinculación al 3º Puente: Sección RN Nº 151 - RP Nº 7. Provincias de Neuquén y Río Negro	4.508.303	8.949.209	37.867.002	37.867.000	32,85	26,06	8,74	60,86
				74		Autovía RN226-RP 51 Av. Carlos Pellegrini Olavarría Bs As	39.241.785	6.509.190	22.904.468	22.904.468	87,18	12,82	0,00	6,39
				51		Autovia RN Nº 226 y Rotonda en intersección con Calle RivadaviaTramo: RP Nº 76 - Calle Pellegrini Olavarría	39.241.785	6.509.190	22.904.468	22.904.468	87,18	12,82	0,00	6,39
				76		Obras de Protección contra Erosión en Corredores Viales	0	2.579.000	1	0	0,00	100,00	0,00	0,00
				51		Construcción de Obras de Protección contra la erosión hídrica y saneamiento R.N. Nº 9 - Km 1429.75 a Km 1446.50 y R.N. Nº 34	0	2.579.000	1	0	0,00	100,00	0,00	0,00
				78		Obras de Seguridad Vial en Pcia. de Entre Ríos	23.128.584	2.112.416	1	0	91,63	8,37	0,00	0,00
				51		Acc. a Gualeguaychú RN14 Entre Ríos	23.128.584	2.112.416	1	0	91,63	8,37	0,00	0,00
				80		Mejora Inter. RN188 y RN33 G. Villegas - Pcia de Bs As	0	5.175.735	1	0	0,00	100,00	0,00	0,00
				51		Mejora intersección RN Nº 188 (Km 360.785) con RN Nº33. Obra / Ubicación: General Villegas. Prov. de Buenos Aires	0	5.175.735	1	0	0,00	100,00	0,00	0,00
				81		Obras de Seguridad Vial en Pcia. de Bs As III	6.069.272	1.552.728	827.124	827.123	80,59	19,41	0,00	0,00
				52		Mejora Inter. y Colectora RN 5 km 208-211 Bragado-Bs.As.	6.069.272	1.552.728	827.124	827.123	80,59	19,41	0,00	0,00
				85		Autopista Mesopotámica - Tramo Ceibas-Gualeguaychú-Pcia.Entr		0	206.904	206.903	s/i	s/i	0,00	0,00
				51		Autopista Mesopotámica - Tramo Ceibas-Gualeguaychú-Pcia.Entr		0	206.904	206.903	s/i	s/i	0,00	0,00
				86		Ruta Nacional 5 - Chivilcoy- Provincia de Buenos Aires	4.995.065	46.935	1	0	99,07	0,93	0,00	0,00
				51		Autovía Ruta Nacional 5 Mercedes - Chivilcoy-Provincia de Bu	4.995.065	46.935	1	0	99,07	0,93	0,00	0,00
				87		Elaboracion Proyecto Ribereña	0	9.000.000	1	0	0,00	15,00	0,00	0,00

CUADRO C
INVERSION REAL DIRECTA: PROYECTOS DE INVERSION
 Al 31/12/2011

Jur	SAF	Pg	Sp	Py	Ob	Descripcion	Ejecución Financiera acumulada al 2010	Crédito inicial 2011	Vigente al 31/12/2011	Devengado al 31/12/2011	Ejecución Física acumulada al 2010	Programado o Vig. al 31/12/2011	Ejecutado 4º trim	Ejecutado al 31/12/2011
						51 Autopista Riberena-Ciudad de Buenos Aires	0	9.000.000	1	0 0,00	15,00	0,00	0,00	
				88		Mejoras en Aeropuerto Sauce Viejo-Provincia de Santa Fe	0	247.908	247.908	s/i	s/i	0,00	0,00	
				51		Mejoras en accesos a Aeropuerto y al Parque Industrial -RNNº 11 KM 464,61 Sauce Viejo - Prov. De Santa Fe	0	247.908	247.908	s/i	s/i	0,00	0,00	
				89		Ruta Nacional N36 Tramo - Rio IV	13.920.456	19.166.863	7.339.518	6.487.986	23,30	24,63	1,50	11,48
				51		Mejora RN Nº 36. Sección Variante Perilago Almafuerte - Provincia de Córdoba	13.920.456	19.166.863	7.339.518	6.487.986	23,30	24,63	1,50	11,48
				96		PAVIMENTACION URBANA Y REPAVIMENTACION RNNØ 22 RIO NEGRO	11.615.291	503.709	1.559.046	1.559.045	95,84	4,16	0,00	0,00
				51		Pavimentación urbana y Repavimentación RN Nº 22 Km 1212,40 ¿ Km 1215,83 - Cicolletti ¿ Provincia de Río Negro	11.615.291	503.709	1.559.046	1.559.045	95,84	4,16	0,00	0,00
				97		Construcción de rotonda RN Nº 38 Km 120,20 Acceso a Cruz del Eje	0	8.158.318	5.317.707	5.317.706	0,00	100,00	3,98	37,92
				51		Construcción de rotonda RN Nº 38 Km 120,20 Acceso a Cruz del Eje;Construcción pasarela peatonal RN Nº 38 Km 92,78	0	8.158.318	5.317.707	5.317.706	0,00	100,00	3,98	37,92
				98		Inters Rotac RN 205 y Acceso a Roque Perez, Pcia Bs As	9.835.167	1.000.833	1	0 89,82	10,18	0,00	0,00	
				51		Intersección Rotacional en RN Nº 205 y Acceso a Roque Pérez. RN Nº 205, Km 132,700 - Km 134,700. Roque Pérez - Infraestructura en Áreas Urbanas	9.835.167	1.000.833	1	0 89,82	10,18	0,00	0,00	
38				4		Pavimentacion 30 cuadras Magdalena-Provincia de Buenos Aires	5.475.000	131.103	1	0 97,61	2,39	0,00	0,00	
				51		Pavimentación Urbana en Localidades de Magdalena y Atalaya Prov de Buenos Aires	5.475.000	131.103	1	0 97,61	2,39	0,00	0,00	
				5		Vinc. y remodel. RP 36 - Rot. Gutiérrez y RP 2 Fcio. Var Bs.As	140.583.549	3.596.835	1.313.273	1.313.273	93,29	2,23	0,09	4,99
				51		Vinculación y Remodelación Ruta Provincial Nº 36 entre Rotonda Gutiérrez y RP Nº 2 Florencio Varela - Berazategui (Buenos Aires)	140.583.549	3.596.835	1.313.273	1.313.273	93,29	2,23	0,09	4,99
				9		Mejoras en Pcia. de Entre Ríos I	18.035.593	154.407	1	0 99,14	0,86	0,00	0,00	
				51		Mejora en Acceso Sur RN Nº 14 Km. 252,60 Concordia (Prov. de Entre Ríos)	18.035.593	154.407	1	0 99,14	0,86	0,00	0,00	
				13		Repavimentacion e Iluminacion Camino al Ctro Atomico Ezeiza	4.703.858	71.553	1	0 98,48	1,52	0,00	0,00	
				51		Repavimentación e iluminación - Camino al Centro Atómico Ezeiza - (Prov. de Buenos Aires)	4.703.858	71.553	1	0 98,48	1,52	0,00	0,00	
				14		RP25-Tramo:Pilar-Acc.Oeste-Pcia de Buenos Aires	48.110.427	34.573	1	0 99,93	0,07	0,00	0,00	

CUADRO C
INVERSION REAL DIRECTA: PROYECTOS DE INVERSION
 Al 31/12/2011

Jur	SAF	Pg	Sp	Py	Ob	Descripcion	Ejecución Financiera acumulada al 2010	Crédito inicial 2011	Vigente al 31/12/2011	Devengado al 31/12/2011	Ejecución Física acumulada al 2010	Programado o Vig. al 31/12/2011	Ejecutado 4º trim	Ejecutado al 31/12/2011
						51 Rehabilitación y Mejora RP N° 25 Tramo: Ramal Pilar del Acceso Norte - Acceso Oeste Provincia de Buenos Aires	48.110.427	34.573	1	0 99,93	0,07	0,00	0,00	
				15		Acceso a Wheelwright RP9s Provincia de Santa Fe	7.500.000	1.767.714	1	0 76,43	23,57	0,00	0,00	
						51 Obra de vinculación acceso a Wheelwright RP N° 9 RN N° 8 KM 294.82 - Provincia de Santa Fe	7.500.000	1.767.714	1	0 76,43	23,57	0,00	0,00	
				16		Vinc.Acc.Pto.Yerua RN14 Km242,36 Pcia. de Entre Rios	45.983.797	892.406	4.101.500	4.101.499 98,10	1,90	0,00	0,00	
						51 Vinculación Acceso a Puerto Yerúa desde RN N° 14 Tramo: Puerto Yerúa - RN N° 14 Km 242,36-Provincia de Entre Ríos.	45.983.797	892.406	4.101.500	4.101.499 98,10	1,90	0,00	0,00	
				17		Autovía 201 entre Ruta Provincial N° 4 y Calle General Hornos, Partido de 3 de Febrero - Provincia de Buenos Aires	0	24.815.636	1	0 0,00	30,00	0,00	0,00	
						51 Autovía 201 entre Ruta Provincial N° 4 y Calle General Hornos, Partido de 3 de Febrero - Provincia de Buenos Aires	0	24.815.636	1	0 0,00	30,00	0,00	0,00	
				20		Autovía RP N° 215 tramo RP 29 Brandsen-RP N° 6 La Plata-Bran	0	16.726.200	14.990.761	14.990.760 0,00	30,00	0,27	18,48	
						51 Autovía RP N° 215 tramo RP 29 Brandsen-RP N° 6 La Plata-Bran	0	16.726.200	14.990.761	14.990.760 0,00	30,00	0,27	18,48	
				25		Mejoras en areas no concesionadas Prov. Bs As	8.348.876	4.354.333	3.584.643	3.584.642 40,99	21,38	0,63	22,48	
						51 Pavimentación y desagües calle Otto Krause tramo Planta Nest	8.348.876	1.069.333	396.549	0 88,65	11,35	0,00	0,00	
						52 Pavimentación y desagües calle Constituyentes tramo colector	0	3.285.000	3.188.094	3.584.642 0,00	30,00	1,03	37,04	
				26		Acc a Ciudad Ezeiza. Constr Doble Calzada RN 205, Pcia Bs As	7.094.420	73.580	950.021	950.019 98,96	1,04	0,00	0,00	
						51 Acceso a la Ciudad de Ezeiza. Construcción Doble Calzada RN N° 205 Ezeiza - Provincia de Buenos Aires	7.094.420	73.580	950.021	950.019 98,96	1,04	0,00	0,00	
				27		Pavi RP N° 20. RP N° 11 (Magdalena) - RP N° 36 (Vieytes). Magdalena - Provincia de Buenos Aires	10.232.101	7.488.395	37.727.246	37.727.245 78,72	21,28	0,39	16,63	
						51 Pavimentación Ruta Provincial N° 20. Tramo I: RP N° 11 (Magdalena) - RP N° 36 (Vieytes). Magdalena - Provincia de Buenos Aires	10.232.101	7.488.395	37.727.246	37.727.245 78,72	21,28	0,39	16,63	
				28		Obras de Seguridad en los Partidos de Berazategui, Florencio Varela y La Plata - Provincia de Buenos Aires.	15.083.030	3.403.970	20.170	20.169 58,24	12,59	0,00	0,00	
						51 Obras de Seguridad en los Partidos de Berazategui, Florencio Varela y La Plata - Provincia de Buenos Aires.	15.083.030	163.970	20.170	20.169 96,95	1,01	0,00	0,00	
						52 Colectora Adicional hasta la Localidad de El Peligro (Berazategui ¿ La Plata) - Provincia de Buenos Aires.	0	3.240.000	0	0 0,00	30,00	0,00	0,00	

CUADRO C
INVERSION REAL DIRECTA: PROYECTOS DE INVERSION
 Al 31/12/2011

Jur	SAF	Pg	Sp	Py	Ob	Descripcion	Ejecución Financiera acumulada al 2010	Crédito inicial 2011	Vigente al 31/12/2011	Devengado al 31/12/2011	Ejecución Física acumulada al 2010	Programado o Vig. al 31/12/2011	Ejecutado 4º trim	Ejecutado al 31/12/2011
						29 Distribuidor Las Flores. Autopista Buenos Aires - La Plata, Km. 14 Vinculación sentido La Plata	6.754.390	12.941.323	33.267.074	33.267.073	28,80	25,94	0,30	34,20
						51 Distribuidor Las Flores. Autopista Buenos Aires - La Plata, Km. 14 Vinculación sentido La Plata	6.754.390	12.941.323	33.267.074	33.267.073	28,80	25,94	0,30	34,20
						31 Caminos Acceso Central Nuclear Atucha	4.149.809	22.972.169	29.899.981	29.899.980	13,95	28,05	0,24	38,55
						51 Caminos Acceso Central Nuclear Atucha - Acceso a Las Palmas	0	5.081.250	21.401.468	29.899.980	0,00	0,00	0,00	0,00
						52 Caminos Acceso Central Nuclear Atucha - Acceso RN N° 9 Km. 103	4.149.809	17.890.919	8.498.513	0	13,95	28,05	0,24	38,55
						39 Obras de Mejoras en Corredores Viales Nacionales								
						1 Obras Mejorativas en CV2-Ano II-I Etapa	23.802.000	3.028.340	1	0	87,28	12,72	0,00	0,00
						55 Obra Mejorativa N° 211 - RN N° 7 Km 399-406 - Km 424-457	23.802.000	3.028.340	1	0	87,28	12,72	0,00	0,00
						2 Corredor Vial 3	65.663.420	5.168.580	7.096.856	7.096.855	89,44	10,56	0,00	0,00
						51 Obra Mejorativa N° 214 Corredor Vial 3-RN N° 9 Km 157 - 206	65.663.420	5.168.580	7.096.856	7.096.855	89,44	10,56	0,00	0,00
						5 Obras Mejorativas en Corredor Vial 5-Año II - I Etapa	57.915.608	4.260.572	2.872.500	2.872.498	94,50	5,50	0,00	0,00
						0 Obras Mejorativas en Corredor Vial 5-Año II - I Etapa	2.296.758	100.000	235.601	235.600		s/i		
						51 Obra Mejorativa N° 217 Corredor Vial 5 Ruta Nacional N° 9 Km1215-1225 Km1315-1325	16.858.819	59.181	0	0	99,66	0,34	0,00	0,00
						54 Obra Mejorativa N218 CV5 RN34 Km66,00-86,00	38.760.031	4.101.391	2.636.899	2.636.899	92,97	7,03	0,00	0,00
						8 Obra de Mejora en C. Vial 3 Año II - II Etapa	0	13.640.700	1	0	0,00	30,00	0,00	0,00
						54 Obra 223a C.V 3 RN 11 Arosena - Santo Tome - Santa Fe	0	13.640.700	1	0	0,00	30,00	0,00	0,00
						40 Obras en Corredores Viales								
						1 Obras de Infraestructura y Seguridad en Corredor Vial I								
						1 Obras de Seguridad en Corredor Vial I	2.509.541	17.877.468	1.304.730	1.304.728	0,00	21,89	0,27	25,95
						51 Obras de Seguridad en Ruta Nacional N°3 (Corredor Vial I)	2.305.770	16.425.842	1.304.728	321.072	0,00	94,26	0,12	25,78
						52 Obras de Seguridad en Ruta Nacional N°205 (Corredor Vial I)	133.442	950.615	1	983.656	0,00	1,51	2,83	3,72
						53 Obras de Seguridad en Ruta Nacional N°226 (Corredor Vial I)	70.329	501.011	1	0	0,00	40,53	0,00	0,84

CUADRO C
INVERSION REAL DIRECTA: PROYECTOS DE INVERSION
 Al 31/12/2011

Jur	SAF	Pg	Sp	Py	Ob	Descripcion	Ejecución Financiera acumulada al 2010	Crédito inicial 2011	Vigente al 31/12/2011	Devengado al 31/12/2011	Ejecución Física acumulada al 2010	Programado o Vig. al 31/12/2011	Ejecutado 4º trim	Ejecutado al 31/12/2011
					2	Obras de Refuerzo en Infraestructura Corredor Vial I	5.243.690	37.354.989	54.802.424	54.802.422	0,00	90,40	3,27	28,96
						51 Obras de Refuerzo de Infraestructura en Ruta Nacional N°3 (Corredor Vial I)	2.814.119	20.047.219	54.802.422	35.688.780	0,00	95,25	3,50	29,73
						52 Obras de Refuerzo de Infraestructura en Ruta Nacional N°205 (Corredor Vial I)	1.269.685	9.044.978	1	19.113.642	0,00	82,14	6,04	6,17
						53 Obras de Refuerzo de Infraestructura en Ruta Nacional N°226 (Corredor Vial I)	1.159.886	8.262.792	1	0	0,00	89,20	0,03	0,03
				2		Obras de Infraestructura y Seguridad en Corredor Vial II								
					1	Obras de Seguridad en Corredor Vial II	464.195	4.906.912	3.852.446	3.852.443	0,00	27,88	0,86	28,25
						51 Obras de Seguridad en Ruta Nacional N°5 (Corredor Vial II)	102.699	1.085.609	3.852.445	881.534	0,00	25,64	1,67	32,85
						52 Obras de Seguridad en Ruta Nacional N°188 (Corredor Vial II)	361.496	3.821.303	1	2.970.910	0,00	28,59	0,66	51,98
				2		Obras de Refuerzo en Infraestructura Corredor Vial II	4.014.756	42.439.188	82.751.413	82.751.411	0,00	95,50	4,13	30,06
						51 Obras de Refuerzo de Infraestructura en Ruta Nacional N°5 (Corredor Vial II)	1.622.014	17.145.988	82.751.412	48.820.208	0,00	94,49	2,28	29,57
						52 Obras de Refuerzo de Infraestructura en Ruta Nacional N°188 (Corredor Vial II)	2.392.742	25.293.200	1	33.931.203	0,00	96,20	6,15	56,15
				3		Obras de Infraestructura y Seguridad en Corredor Vial III								
					1	Obras de Seguridad en Corredor Vial III	2.130.884	21.545.798	59.748.189	59.155.461	0,00	95,56	1,68	26,94
						51 Obras de Seguridad en Ruta Nacional N°7 (Corredor Vial III)	2.130.884	21.545.798	59.748.189	59.155.461	0,00	95,56	1,68	26,94
				2		Obras de Refuerzo en Infraestructura Corredor Vial III	4.219.422	42.663.423	208.280.497	207.423.102	0,00	97,71	4,18	30,96
						51 Obras de Refuerzo de Infraestructura en Ruta Nacional N°7 (Corredor Vial III)	4.219.422	42.663.423	208.280.497	207.423.102	0,00	97,71	4,18	30,96
				4		Obras de Infraestructura y Seguridad en Corredor Vial IV								
					1	Obras de Seguridad en Corredor Vial IV	4.939.162	40.860.693	2	0	0,00	16,84	0,00	25,04
						51 Obras de Seguridad en Ruta Nacional N°18 (Corredor Vial IV)	1.413.376	11.692.579	2	0	0,00	92,12	0,00	25,07
						52 Obras de Seguridad en Ruta Nacional N°19 (Corredor Vial IV)	1.369.463	11.329.291	0	0	0,00	91,89	0,00	50,00

CUADRO C
INVERSION REAL DIRECTA: PROYECTOS DE INVERSION
 Al 31/12/2011

Jur	SAF	Pg	Sp	Py	Ob	Descripcion	Ejecución Financiera acumulada al 2010	Crédito inicial 2011	Vigente al 31/12/2011	Devengado al 31/12/2011	Ejecución Física acumulada al 2010	Programado o Vig. al 31/12/2011	Ejecutado 4º trim	Ejecutado al 31/12/2011
						53 Obras de Seguridad en Ruta Nacional Nº34 (Corredor Vial IV)	1.695.750	14.028.597	0	0	0,00	93,35	0,00	50,00
						54 Obras de Seguridad en Ruta Nacional Nº38 (Corredor Vial IV)	460.573	3.810.226	0	0	0,00	1,88	0,00	50,00
				2		Obras de Refuerzo en Infraestructura Corredor Vial IV	5.053.717	41.808.390	40.718.766	40.718.764	0,00	84,43	0,11	26,04
						51 Obras de Refuerzo de Infraestructura en Ruta Nacional Nº18 (Corredor Vial IV)	1.413.376	11.692.579	25.495.651	0	0,00	92,12	0,02	28,12
						52 Obras de Refuerzo de Infraestructura en Ruta Nacional Nº19 (Corredor Vial IV)	1.369.463	11.329.291	15.223.113	17.888.646	0,00	91,89	0,26	25,32
						53 Obras de Refuerzo de Infraestructura en Ruta Nacional Nº34 (Corredor Vial IV)	1.810.305	14.976.294	1	22.830.118	0,00	93,74	0,08	50,21
						54 Obras de Refuerzo de Infraestructura en Ruta Nacional Nº38 (Corredor Vial IV)	460.573	3.810.226	1	0	0,00	44,73	0,00	50,00
				5		Obras de Infraestructura y Seguridad en Corredor Vial V								
				1		Obras de Seguridad en Corredor Vial V	953.724	9.204.960	2	0	0,00	14,96	0,00	26,21
						51 Obras de Seguridad en Ruta Nacional Nº9 (Corredor Vial V)	431.405	4.163.752	2	0	0,00	28,06	0,00	26,48
						52 Obras de Seguridad en Ruta Nacional Nº11 (Corredor Vial V)	307.315	2.966.081	0	0	0,00	74,79	0,00	51,39
						53 Obras de Seguridad en Ruta Nacional NºA012 (Corredor Vial V)	55.001	530.847	0	0	0,00	18,45	0,00	50,85
						54 Obras de Seguridad en Ruta Nacional NºA009 (Corredor Vial V)	52.500	506.709	0	0	0,00	9,75	0,00	50,81
						55 Obras de Seguridad en Autopista Ruta Nacional Nº9 (Corredor Vial V)	45.003	434.346	0	0	0,00	2,93	0,00	50,72
						56 Obras de Seguridad en Ruta Nacional Nº193 (Corredor Vial V)	62.500	603.225	0	0	0,00	3,04	0,00	50,97
				2		Obras de Refuerzo en Infraestructura Corredor Vial V	7.235.214	69.831.377	86.379.810	86.379.808	0,00	78,06	0,32	25,93
						51 Obras de Refuerzo de Infraestructura en Ruta Nacional Nº9 (Corredor Vial V)	2.806.935	27.091.410	86.379.805	57.401.827	0,00	96,44	0,63	27,21
						52 Obras de Refuerzo de Infraestructura en Ruta Nacional Nº11 (Corredor Vial V)	2.608.706	25.178.185	1	10.810.254	0,00	96,18	0,04	50,04
						53 Obras de Refuerzo de Infraestructura en Ruta Nacional NºA012 (Corredor Vial V)	271.313	2.618.601	1	5.959.605	0,00	72,37	0,46	50,46

CUADRO C
INVERSION REAL DIRECTA: PROYECTOS DE INVERSION
 Al 31/12/2011

Jur	SAF	Pg	Sp	Py	Ob	Descripcion	Ejecución Financiera acumulada al 2010	Crédito inicial 2011	Vigente al 31/12/2011	Devengado al 31/12/2011	Ejecución Física acumulada al 2010	Programado o Vig. al 31/12/2011	Ejecutado 4º trim	Ejecutado al 31/12/2011
						54 Obras de Refuerzo de Infraestructura en Ruta Nacional N°A009 (Corredor Vial V)	76.113	734.608	1	0	0,00	6,65	0,00	50,00
						55 Obras de Refuerzo de Infraestructura en Autopista Ruta Nacional N°9 (Corredor Vial V)	1.345.959	12.990.656	1	12.208.122	0,00	92,85	0,13	50,13
						56 Obras de Refuerzo de Infraestructura en Ruta Nacional N°193 (Corredor Vial V)	126.188	1.217.917	1	0	0,00	18,65	0,00	50,00
				6		Obras de Infraestructura y Seguridad en Corredor Vial VI								
					1	Obras de Seguridad en Corredor Vial VI	4.235.857	22.388.198	2	0	0,00	91,80	0,00	25,13
						51 Obras de Seguridad en Ruta Nacional N°12 (Corredor Vial VI)	2.492.925	13.176.106	1	0	0,00	92,95	0,00	25,23
						52 Obras de Seguridad en Ruta Nacional N°16 (Corredor Vial VI)	1.742.932	9.212.092	1	0	0,00	90,21	0,00	25,00
				2		Obras de Refuerzo en Infraestructura Corredor Vial VI	3.761.617	19.881.646	43.296.802	43.296.800	0,00	55,77	1,16	27,55
						51 Obras de Refuerzo de Infraestructura en Ruta Nacional N°12 (Corredor Vial VI)	2.782.263	14.705.371	43.296.801	24.584.029	0,00	93,63	0,39	27,39
						52 Obras de Refuerzo de Infraestructura en Ruta Nacional N°16 (Corredor Vial VI)	979.354	5.176.275	1	18.712.772	0,00	25,95	3,59	53,59
				7		Obras de Infraestructura y Seguridad en Corredor Vial VII								
					1	Obras de Seguridad en Corredor Vial VII	286.090	2.235.279	2	0	0,00	17,92	0,00	26,97
						51 Obras de Seguridad en Ruta Nacional N°9 (Corredor Vial VII)	226.049	1.766.169	2	0	0,00	29,38	0,00	27,40
						52 Obras de Seguridad en Ruta Nacional N°34 (Corredor Vial VII)	60.041	469.110	0	0	0,00	7,26	0,00	25,73
				2		Obras de Refuerzo en Infraestructura Corredor Vial VII	4.115.109	33.832.994	64.176.161	64.176.159	0,00	94,42	1,93	27,92
						51 Obras de Refuerzo de Infraestructura en Ruta Nacional N°9 (Corredor Vial VII)	2.051.064	16.025.371	58.314.751	9.216.855	0,00	94,13	1,42	27,47
						52 Obras de Refuerzo de Infraestructura en Ruta Nacional N°34 (Corredor Vial VII)	2.064.045	17.807.623	5.861.410	54.959.305	0,00	94,68	2,32	28,20
				8		Obras de Infraestructura y Seguridad en Corredor Vial VIII								
					1	Obras de Seguridad en Corredor Vial VIII	2.752.821	22.672.850	1.139.129	1.139.126	0,00	7,35	0,00	25,21
						51 Obras de Seguridad en Ruta Nacional N°A-005 (Corredor Vial VIII)	56.250	439.492	1.139.125	740.432	0,00	7,64	0,00	34,18

CUADRO C
INVERSION REAL DIRECTA: PROYECTOS DE INVERSION
 Al 31/12/2011

Jur	SAF	Pg	Sp	Py	Ob	Descripcion	Ejecución Financiera acumulada al 2010	Crédito inicial 2011	Vigente al 31/12/2011	Devengado al 31/12/2011	Ejecución Física acumulada al 2010	Programado o Vig. al 31/12/2011	Ejecutado 4º trim	Ejecutado al 31/12/2011
						52 Obras de Seguridad en Ruta Nacional Nº 8 (Corredor Vial VIII)	103.310	807.180	1	22.783	0,00	50,53	0,00	50,00
						53 Obras de Seguridad en Ruta Nacional Nº33 (Corredor Vial VIII)	2.211.261	18.441.538	2	364.520	0,00	6,20	0,00	25,00
						54 Obras de Seguridad en Ruta Nacional Nº36 (Corredor Vial VIII)	382.000	2.984.640	1	11.391	0,00	77,25	0,00	50,00
				2		Obras de Refuerzo en Infraestructura Corredor Vial VIII	3.003.037	28.900.635	23.140.285	23.140.283	0,00	39,40	0,13	25,98
						51 Obras de Refuerzo de Infraestructura en Ruta Nacional NºA-005 (Corredor Vial VIII)	81.000	632.869	23.140.282	0	0,00	9,39	0,00	48,15
						52 Obras de Refuerzo de Infraestructura en Ruta Nacional Nº8 (Corredor Vial VIII)	1.830.412	19.471.186	1	23.140.283	0,00	95,12	0,16	50,63
						53 Obras de Refuerzo de Infraestructura en Ruta Nacional Nº33 (Corredor Vial VIII)	831.402	6.495.920	1	0	0,00	74,29	0,00	50,00
						54 Obras de Refuerzo de Infraestructura en Ruta Nacional Nº36 (Corredor Vial VIII)	260.223	2.300.660	1	0	0,00	6,15	0,00	50,00
				9		Obras Mejorativas en Iniciativas Viales Privadas								
					1	Obras Mejorativas en Iniciativas Viales Privadas (Etapa I)	500.000	3.447.000	6.549.652	6.549.649	0,00	65,71	0,00	25,51
						51 Obras Mejorativas en Iniciativas Privadas (Etapa I)	500.000	3.447.000	6.549.652	6.549.649	0,00	65,71	0,00	25,51
613						Ente Nacional de Obras Hídricas de Saneamiento								
	20					Asistencia Técnico - Financiera y Desarrollo de Infraestructura para el Saneamiento								
				1		Desarrollo de Infraestructura de Agua Potable y Saneamiento								
					2	Construcción Planta Depuradora Cloacal Hurlingham - Morón - Ituzaingó - Buenos Aires (***)	79.435.645	215.000	215.000	190.202	100,00	0,00	0,00	0,00
						51 Construcción Planta de Tratamiento de Líquidos Cloacales - Hurlingham - Buenos Aires	26.615.820	80.000	80.000	102.044	100,00	0,00	0,00	0,00
						52 Construcción 1º Tramo Colectores Cloacales y Estaciones Elevadoras - Hurlingham - Ituzaingó - Morón - Buenos Aires	52.819.825	135.000	135.000	88.158	100,00	0,00	0,00	0,00
				3		Planta Potabilizadora, Ampliación y Optimización y Sistemas de Captación - Paraná - Entre Ríos (***)	112.229.674	60.000	2.599.457	2.585.877	100,00	0,00	0,00	0,00
						51 Nueva Planta Potabilizadora Parana - Entre Ríos	70.496.688	30.000	2.569.457	2.563.767	100,00	0,00	0,00	0,00
						52 Redes Y Centros De Distribución Parana - Entre Ríos	41.732.986	30.000	30.000	22.110	100,00	0,00	0,00	0,00
				7		Construcción Emisario Sub Marino Mar Del Plata - Buenos Aires	55.563.604	52.500.000	30.840.264	30.838.100	14,50	25,00	1,52	9,02+1,52

CUADRO C
INVERSION REAL DIRECTA: PROYECTOS DE INVERSION
 Al 31/12/2011

Jur	SAF	Pg	Sp	Py	Ob	Descripcion	Ejecución Financiera acumulada al 2010	Crédito inicial 2011	Vigente al 31/12/2011	Devengado al 31/12/2011	Ejecución Física acumulada al 2010	Programado o Vig. al 31/12/2011	Ejecutado 4º trim	Ejecutado al 31/12/2011
						51 Construccion Emisario Sub Marino Mar Del Plata - Buenos Aires	55.563.604	52.500.000	30.840.264	30.838.100	14,50	25,00	1,52	10,54
				8		Colectores Cloacales y Estaciones Elevadoras Moreno - Buenos Aires (***)	115.119.160	5.281.256	12.549.807	12.548.862	100,00	0,00	0,00	0,00
						51 Planta De Desagües Cloacales Moreno - Buenos Aires	49.939.301	180.000	180.000	161.601	100,00	0,00	0,00	0,00
						52 Colectores Cloacales Y Est.Elev. Moreno (Etapa 1) - Buenos Aires	65.179.859	5.101.256	12.369.807	12.387.261	100,00	0,00	0,00	0,00
				9		Colectores Cloacales y Estaciones Elevadoras Merlo - Buenos Aires (***)	107.333.221	1.305.000	8.051.192	8.021.516	100,00	0,00	0,00	0,00
						51 Construcción Planta Tratamiento de Líquidos Cloacales Merlo - Buenos Aires	39.652.046	70.000	70.000	73.680	100,00	0,00	0,00	0,00
						52 Colectores Cloacales Y Est.Elev. Merlo - Buenos Aires	67.681.175	1.235.000	7.981.192	7.947.836	100,00	0,00	0,00	0,00
				12		Construcción de Planta de Tratamiento de Líquidos Cloacales - Chascomus - Buenos Aires (***)	24.209.658	1.165.000	165.000	157.610	100,00	0,00	0,00	0,00
						51 Construcción de Planta de Tratamiento de Líquidos Cloacales - Chascomus - Buenos Aires	24.209.658	1.165.000	165.000	157.610	100,00	0,00	0,00	0,00
				14		Construcción de Acueducto Etruria - Laboulaye - Córdoba (***)	119.146.089	1.150.000	5.444.976	5.367.076	100,00	0,00	0,00	0,00
						51 Construcción de Acueducto Etruria - Laboulaye - Córdoba	119.146.089	1.150.000	5.444.976	5.367.076	100,00	0,00	0,00	0,00
				15		Optimización Y Rehabilitación Planta Tratamiento - Córdoba Capital	92.055.356	643.674	3.475.336	3.448.375	69,11	17,00	0,00	0,00
						51 Optimización Y Rehabilitación Planta Tratamiento - Córdoba Capital	92.055.356	643.674	3.475.336	3.448.375	69,11	17,00	0,00	0,00
				16		Optimización de Sistema de Distribución y Provisión de Agua Potable - Formosa (***)	181.217.399	1.290.000	1.675.517	1.674.497	100,00	0,00	0,00	0,00
						51 Optimización Sistema Distribución Agua Potable Formosa (1º Etapa)	51.138.049	1.100.000	1.485.517	1.478.587	100,00	0,00	0,00	0,00
						52 Optimización Sistema Provisión Agua Potable - Formosa	130.079.350	190.000	190.000	195.910	100,00	0,00	0,00	0,00
				17		Optimización Sistema Desagües Cloacales Eduardo Castex - La Pampa (***)	33.752.364	175.000	175.000	8.640	100,00	0,00	0,00	0,00
						51 Optimización Sistema Desagües Cloacales Eduardo Castex - La Pampa	33.752.364	175.000	175.000	8.640	100,00	0,00	0,00	0,00
				19		Sistema de Provisión de Agua Potable Puerto Iguazú - Misiones	36.191.013	6.172.689	16.272.600	16.272.599	62,16	37,84	0,00	3,94
						51 Sistema de Provisión de Agua Potable Puerto Iguazú - Misiones	36.191.013	6.172.689	16.272.600	16.272.599	62,16	37,84	0,00	3,94
				20		Construcción de Planta y Acueducto Villa Regina - Río Negro	32.693.286	100.000	100.000	35.000	100,00	0,00	0,00	0,00
						51 Construcción de Planta y Acueducto Villa Regina - Río Negro	32.693.286	100.000	100.000	35.000	100,00	0,00	0,00	0,00

CUADRO C
INVERSION REAL DIRECTA: PROYECTOS DE INVERSION
 Al 31/12/2011

Jur	SAF	Pg	Sp	Py	Ob	Descripcion	Ejecución Financiera acumulada al 2010	Crédito inicial 2011	Vigente al 31/12/2011	Devengado al 31/12/2011	Ejecución Física acumulada al 2010	Programado o Vig. al 31/12/2011	Ejecutado 4º trim	Ejecutado al 31/12/2011
					21	Construcción Planta Depuradora y Redes Cloacales - General Mosconi - Salta (***)	15.025.605	50.000	50.000	45.000	100,00	0,00	0,00	0,00
					51	Construcción Planta Depuradora y Redes Cloacales - General Mosconi - Salta	15.025.605	50.000	50.000	45.000	100,00	0,00	0,00	0,00
					22	Planta Tratamiento Desagües Cloacales y Colectores Cloacales Primarios Rawson - San Juan (***)	38.728.128	95.000	95.000	31.790	100,00	0,00	0,00	0,00
					51	Planta Tratamiento Desagües Cloacales Rawson - San Juan	38.728.128	95.000	95.000	31.790	100,00	0,00	0,00	0,00
					23	Construcción Acueducto Centro Oeste Santa Fe (***)	188.090.379	210.000	210.000	206.587	100,00	0,00	0,00	0,00
					51	Construcción Acueducto Centro Oeste Santa Fe	188.090.379	210.000	210.000	206.587	100,00	0,00	0,00	0,00
					24	Remodelación Planta Depuradora Sur y Cañerías Colectoras Tandil - Buenos Aires	50.283.039	135.000	150.237	115.057	71,39	28,61	0,00	0,00
					52	Remodelación Planta Depuradora Sur y Cañerías Colectoras Tandil - Buenos Aires	50.283.039	135.000	150.237	115.057	71,39	28,61	0,00	0,00
					27	Construcción Subacueducto Erp N4 Cisterna Barrio Ciudadela Comodoro Rivadavia - Chubut	30.767.769	1.000.000	6.067.774	6.067.773	99,73	0,27	0,00	0,00
					51	Construcción Subacueducto Erp N4 Cisterna Barrio Ciudadela Comodoro Rivadavia - Chubut	30.767.769	1.000.000	6.067.774	6.067.773	99,73	0,27	0,00	0,00
					29	Construcción del Colector Cloacal Oeste - Tramo II San Isidro (Aysa) - Buenos Aires	46.899.511	1.630.742	7.677.237	7.673.577	95,58	4,42	0,00	0,00
					51	Construcción del Colector Cloacal Oeste - Tramo II San Isidro (Aysa) - Buenos Aires	46.899.511	1.630.742	7.677.237	7.673.577	95,58	4,42	0,00	0,00
					30	Optimización Sistema Agua Potable y Sistema de Desagües Cloacales Andalgalá - Catamarca	20.586.339	1.297.000	3.919.152	3.860.088	91,56	8,44	8,44	8,44
					51	Optimización Sistema Agua Potable Andalgalá - Catamarca	7.419.530	132.000	2.791.103	3.538.872	91,46	8,54	5,54	5,54
					52	Optimización Sistema Desagües Cloacales Andalgalá - Catamarca (***)	13.166.809	1.165.000	1.128.049	321.216	100,00	0,00	0,00	0,00
					33	Optimización Sistema De Agua Potable - El Cadillal - Tucumán	11.391.941	5.750.000	24.414.911	24.322.840	32,41	43,00	22,63	57,61
					51	Optimización Sistema De Agua Potable - El Cadillal - Tucumán	11.391.941	5.750.000	24.414.911	24.322.840	32,41	43,00	22,63	57,61
					41	Construcción de Sistema Cloacal - Luján - Buenos Aires	0	25.100.000	100.000	47.245	0,00	20,00	0,00	0,00
					51	Construcción de Sistema Cloacal - Luján - Buenos Aires	0	25.100.000	100.000	47.245	0,00	20,00	0,00	0,00
					42	Sistema de Provisión de Agua Potable Pirané - Formosa	22.418.844	18.620.000	18.335.595	18.324.582	35,84	59,00	7,19	40,09
					51	Sistema de Provisión de Agua Potable Pirané - Formosa	22.418.844	18.620.000	18.335.595	18.324.582	35,84	59,00	7,19	40,09

CUADRO C
INVERSION REAL DIRECTA: PROYECTOS DE INVERSION
 Al 31/12/2011

Jur	SAF	Pg	Sp	Py	Ob	Descripcion	Ejecución Financiera acumulada al 2010	Crédito inicial 2011	Vigente al 31/12/2011	Devengado al 31/12/2011	Ejecución Física acumulada al 2010	Programado o Vig. al 31/12/2011	Ejecutado 4º trim	Ejecutado al 31/12/2011
						48 Construcción de Acueducto Sur - Salta Capital (1º Etapa) (***)	70.815.153	120.000	120.000	74.738	100,00	0,00	0,00	0,00
						51 Construcción de Acueducto Sur - Salta Capital (1º Etapa)	70.815.153	120.000	120.000	74.738	100,00	0,00	0,00	0,00
						56 Construcción de Sistema Cloacal - San Martín de Los Andes - Neuquén	8.812.450	6.130.000	30.896.055	30.887.031	25,11	27,00	10,58	31,15
						51 Construcción de Sistema Cloacal - San Martín de Los Andes - Neuquén	8.812.450	6.130.000	30.896.055	30.887.031	25,11	27,00	10,58	31,15
						58 Construcción de Acueducto Sur 2º Etapa - Salta	0	15.000.000	0	0	0,00	25,00	0,00	0,00
						51 Construcción de Acueducto Sur 2º Etapa - Salta	0	15.000.000	0	0	0,00	25,00	0,00	0,00
						60 Sistema de Provisión de Agua Potable Gualeguaychu - Entre Ríos	14.004.943	1.120.000	120.000	54.580	94,93	5,07	0,00	0,00
						51 Sistema de Provisión de Agua Potable Gualeguaychu - Entre Ríos	14.004.943	1.120.000	120.000	54.580	94,93	5,07	0,00	0,00
						61 Sistema Integral de Desagües Cloacales - Gran San Juan	0	27.000.000	20.378.000	0	0,00	14,00	0,00	0,00
						51 Sistema Integral de Desagües Cloacales - Gran San Juan	0	27.000.000	20.378.000	0	0,00	14,00	0,00	0,00
						62 Construcción del Sistema de Efluentes Cloacales - Campana - Buenos Aires	8.598.218	21.140.000	18.753.244	18.751.410	10,26	44,00	13,53	42,91
						51 Construcción del Sistema de Efluentes Cloacales - Campana - Buenos Aires	8.598.218	21.140.000	18.753.244	18.751.410	10,26	44,00	13,53	42,91
						64 Construcción Planta Tratamiento de Líquidos Cloacales Miramar - Buenos Aires	35.811.311	1.178.000	6.912.509	6.873.689	65,44	33,00	0,00	0,00
						51 Construcción Planta Tratamiento de Líquidos Cloacales Miramar - Buenos Aires	35.811.311	1.178.000	6.912.509	6.873.689	65,44	33,00	0,00	0,00
						89 Sistema de Desagües Cloacales - Gran Tucumán	0	18.378.000	0	0	0,00	36,00	0,00	0,00
						51 Sistema de Desagües Cloacales - Gran Tucumán	0	18.378.000	0	0	0,00	36,00	0,00	0,00
						92 Construcción de Sistema Integral Cloacal - Córdoba	0	20.500.000	0	0	0,00	8,00	0,00	0,00
						51 Construcción de Sistema Integral Cloacal - Córdoba	0	20.500.000	0	0	0,00	8,00	0,00	0,00
						93 Construcción de Acueducto Comodoro Rivadavia - Rada Tilly - Chubut	17.020.046	185.000	185.000	41.406	82,70	17,30	0,00	0,00
						51 Construcción de Acueducto Comodoro Rivadavia - Rada Tilly - Chubut	17.020.046	185.000	185.000	41.406	82,70	17,30	0,00	0,00
						96 Construcción de Sistema de Agua Potable - Concepción del Uruguay - Entre Ríos	0	23.660.000	2.585.000	2.582.651	0,00	50,00	0,00	0,00

CUADRO C
INVERSION REAL DIRECTA: PROYECTOS DE INVERSION
 Al 31/12/2011

Jur	SAF	Pg	Sp	Py	Ob	Descripcion	Ejecución Financiera acumulada al 2010	Crédito inicial 2011	Vigente al 31/12/2011	Devengado al 31/12/2011	Ejecución Física acumulada al 2010	Programado o Vig. al 31/12/2011	Ejecutado 4º trim	Ejecutado al 31/12/2011
						51 Construcción de Sistema de Agua Potable - Concepción del Uruguay - Entre Ríos	0	23.660.000	2.585.000	2.582.651	0,00	50,00	0,00	0,00
				99		Colectores Cloacales y Estaciones Elevadoras Rosario Oeste - Funes - Santa Fe	31.898.864	6.200.000	16.018.023	15.932.838	24,41	18,00	3,09	4,09
				56		Colectores Cloacales y Estaciones Elevadoras Rosario Oeste - Funes - Santa Fe	31.898.864	6.200.000	16.018.023	15.932.838	48,82	18,00	3,09	19,23
			2			Desarrollo de Infraestructura de Agua Potable								
				1		Construcción Sistema de Agua Potable - Bahía Blanca - Buenos Aires	0	6.000.000	0	0	0,00	8,00	0,00	0,00
				51		Construcción Sistema de Agua Potable - Bahía Blanca - Buenos Aires	0	6.000.000	0	0	0,00	8,00	0,00	0,00
				2		Construcción del Sistema de Agua Potable - Escobar- Buenos Aires	0	3.500.000	0	0	0,00	12,00	0,00	0,00
				51		Construcción del Sistema de Agua Potable - Escobar- Buenos Aires	0	3.500.000	0	0	0,00	12,00	0,00	0,00
				3		Sistema de Provisión de Agua Potable - Cañuelas- Buenos Aires	0	500.000	0	0	0,00	3,00	0,00	0,00
				51		Sistema de Provisión de Agua Potable - Cañuelas- Buenos Aires	0	500.000	0	0	0,00	3,00	0,00	0,00
				4		Construcción de Sistema de Agua Potable - Clorinda - Formosa	0	1.000.000	0	0	0,00	3,00	0,00	0,00
				51		Construcción de Sistema de Agua Potable - Clorinda - Formosa	0	1.000.000	0	0	0,00	3,00	0,00	0,00
				5		Construcción del Sistema de Agua Potable - General Rodríguez - Buenos Aires	0	1.000.000	0	0	0,00	3,00	0,00	0,00
				51		Construcción del Sistema de Agua Potable - General Rodríguez - Buenos Aires	0	1.000.000	0	0	0,00	3,00	0,00	0,00
				6		Construcción de Sistema de Agua Potable - José C. Paz - Buenos Aires	0	2.000.000	0	0	0,00	4,00	0,00	0,00
				51		Construcción de Sistema de Agua Potable - José C. Paz - Buenos Aires	0	2.000.000	0	0	0,00	4,00	0,00	0,00
				7		Optimización y Ampliación Sistema Agua Potable - San Miguel de Tucumán	0	2.500.000	0	0	0,00	5,00	0,00	0,00
				51		Optimización y Ampliación Sistema Agua Potable - San Miguel de Tucumán	0	2.500.000	0	0	0,00	5,00	0,00	0,00
				8		Construcción del Sistema de Agua Potable - Malvinas Argentinas - Buenos Aires	0	2.000.000	0	0	0,00	2,00	0,00	0,00

CUADRO C
INVERSION REAL DIRECTA: PROYECTOS DE INVERSION
 Al 31/12/2011

Jur	SAF	Pg	Sp	Py	Ob	Descripcion	Ejecución Financiera acumulada al 2010	Crédito inicial 2011	Vigente al 31/12/2011	Devengado al 31/12/2011	Ejecución Física acumulada al 2010	Programado o Vig. al 31/12/2011	Ejecutado 4º trim	Ejecutado al 31/12/2011
						51 Construcción del Sistema de Agua Potable - Malvinas Argentinas - Buenos Aires	0	2.000.000	0	0 0,00	2,00	0,00	0,00	
				9		Construcción de Sistema de Agua Potable - Marcos Paz - Buenos Aires	0	1.500.000	0	0 0,00	3,00	0,00	0,00	
						51 Construcción de Sistema de Agua Potable - Marcos Paz - Buenos Aires	0	1.500.000	0	0 0,00	3,00	0,00	0,00	
				10		Construcción de Sistema de Agua Potable - Presidente Perón - Buenos Aires	0	2.000.000	0	0 0,00	5,00	0,00	0,00	
						51 Construcción de Sistema de Agua Potable - Presidente Perón - Buenos Aires	0	2.000.000	0	0 0,00	5,00	0,00	0,00	
				11		Repotenciación Acueducto - Roque Sáenz Peña - Chaco	0	6.500.000	0	0 0,00	9,00	0,00	0,00	
						51 Repotenciación Acueducto - Roque Sáenz Peña - Chaco	0	6.500.000	0	0 0,00	9,00	0,00	0,00	
				12		Sistema de Provisión de Agua Potable - San Nicolás - Buenos Aires	0	565.000	0	0 0,00	3,00	0,00	0,00	
						51 Sistema de Provisión de Agua Potable - San Nicolás - Buenos Aires	0	565.000	0	0 0,00	3,00	0,00	0,00	
				13		Construcción de Sistema de Agua Potable - Neuquén	0	4.500.000	0	0 0,00	6,00	0,00	0,00	
						51 Construcción de Sistema de Agua Potable - Neuquén	0	4.500.000	0	0 0,00	6,00	0,00	0,00	
				14		Construcción del Sistema de Agua Potable - Gran Resistencia - Chaco	0	3.500.000	0	0 0,00	4,00	0,00	0,00	
						51 Construcción del Sistema de Agua Potable - Gran Resistencia - Chaco	0	3.500.000	0	0 0,00	4,00	0,00	0,00	
				15		Construcción de Toma Única - Puerto Madryn - Trelew - Chubut	0	2.000.000	0	0 0,00	3,00	0,00	0,00	
						51 Construcción de Toma Única - Puerto Madryn - Trelew - Chubut	0	2.000.000	0	0 0,00	3,00	0,00	0,00	
				16		Construcción de Sistema de Agua Potable - Mar del Plata - Buenos Aires	0	2.500.000	0	0 0,00	5,00	0,00	0,00	
						51 Construcción de Sistema de Agua Potable - Mar del Plata - Buenos Aires	0	2.500.000	0	0 0,00	5,00	0,00	0,00	
				17		Construcción de Sistema de Agua Potable - Chamical - La Rioja	0	3.500.000	0	0 0,00	12,00	0,00	0,00	
						51 Construcción de Sistema de Agua Potable - Chamical - La Rioja	0	3.500.000	0	0 0,00	12,00	0,00	0,00	
				18		Construcción de Sistema de Agua Potable - Chilecito - La Rioja	0	2.000.000	0	0 0,00	7,00	0,00	0,00	
						51 Construcción de Sistema de Agua Potable - Chilecito - La Rioja	0	2.000.000	0	0 0,00	7,00	0,00	0,00	

CUADRO C
INVERSION REAL DIRECTA: PROYECTOS DE INVERSION
 Al 31/12/2011

Jur	SAF	Pg	Sp	Py	Ob	Descripcion	Ejecución Financiera acumulada al 2010	Crédito inicial 2011	Vigente al 31/12/2011	Devengado al 31/12/2011	Ejecución Física acumulada al 2010	Programado o Vig. al 31/12/2011	Ejecutado 4º trim	Ejecutado al 31/12/2011
					19	Sistema de Abastecimiento y Distribución de Agua Potable - Gran Mendoza	0	2.500.000	0	0 0,00	3,00	0,00	0,00	
					51	Sistema de Abastecimiento y Distribución de Agua Potable - Gran Mendoza	0	2.500.000	0	0 0,00	3,00	0,00	0,00	
					20	Construcción de Acueducto - Sierra Grande - Río Negro	0	5.000.000	0	0 0,00	10,00	0,00	0,00	
					51	Construcción de Acueducto - Sierra Grande - Río Negro	0	5.000.000	0	0 0,00	10,00	0,00	0,00	
					21	Sistema de Agua Potable - Reconquista - Santa Fe	0	500.000	0	0 0,00	2,00	0,00	0,00	
					51	Sistema de Agua Potable - Reconquista - Santa Fe	0	500.000	0	0 0,00	2,00	0,00	0,00	
					22	Optimización y Ampliación Sistema Agua Potable Gran Rosario - Santa Fe	0	500.000	0	0 0,00	0,00	0,00	0,00	
					51	Optimización y Ampliación Sistema Agua Potable Gran Rosario - Santa Fe	0	500.000	0	0 0,00	0,00	0,00	0,00	
					23	Construcción Planta Potabilizadora Gran Rosario - Santa Fe	0	1.000.000	0	0 0,00	1,00	0,00	0,00	
					51	Construcción Planta Potabilizadora Gran Rosario - Santa Fe	0	1.000.000	0	0 0,00	1,00	0,00	0,00	
					24	Sistema de Agua Potable - Venado Tuerto - Santa Fe	0	1.500.000	0	0 0,00	4,00	0,00	0,00	
					51	Sistema de Agua Potable - Venado Tuerto - Santa Fe	0	1.500.000	0	0 0,00	4,00	0,00	0,00	
					25	Construcción del Sistema de Agua Potable - Gran Santiago del Estero	0	3.000.000	0	0 0,00	6,00	0,00	0,00	
					51	Construcción del Sistema de Agua Potable - Gran Santiago del Estero	0	3.000.000	0	0 0,00	6,00	0,00	0,00	
					26	Construcción de Acueducto Lomas del Tafi - Tucumán	0	5.500.000	0	0 0,00	18,00	0,00	0,00	
					51	Construcción de Acueducto Lomas del Tafi - Tucumán	0	5.500.000	0	0 0,00	18,00	0,00	0,00	
					27	Sistema de Agua Potable Ushuaia - Tierra del Fuego	0	6.000.000	0	0 0,00	10,00	0,00	0,00	
					51	Sistema de Agua Potable Ushuaia - Tierra del Fuego	0	6.000.000	0	0 0,00	10,00	0,00	0,00	
					28	Repotenciación Acueducto Sarmiento - Comodoro Rivadavia (Lago Musters) - Chubut	0	2.500.000	0	0 0,00	2,00	0,00	0,00	
					51	Repotenciación Acueducto Sarmiento - Comodoro Rivadavia (Lago Musters) - Chubut	0	2.500.000	0	0 0,00	2,00	0,00	0,00	
					29	Ampliación y Rehabilitación Sistema de Agua Potable - Rio Gallegos - Santa Cruz	0	4.000.000	0	0 0,00	3,00	0,00	0,00	
					51	Ampliación y Rehabilitación Sistema de Agua Potable - Rio Gallegos - Santa Cruz	0	4.000.000	0	0 0,00	3,00	0,00	0,00	

CUADRO C
INVERSION REAL DIRECTA: PROYECTOS DE INVERSION
 Al 31/12/2011

Jur	SAF	Pg	Sp	Py	Ob	Descripcion	Ejecución Financiera acumulada al 2010	Crédito inicial 2011	Vigente al 31/12/2011	Devengado al 31/12/2011	Ejecución Física acumulada al 2010	Programado o Vig. al 31/12/2011	Ejecutado 4º trim	Ejecutado al 31/12/2011
					30	Construcción de Acueducto Norte - Las Heras - Pico Truncado - Puerto Deseado - Caleta Olivia - Santa Cruz	0	10.500.000	0	0 0,00	8,00	0,00	0,00	
					51	Construcción de Acueducto Norte - Las Heras - Pico Truncado - Puerto Deseado - Caleta Olivia - Santa Cruz	0	10.500.000	0	0 0,00	8,00	0,00	0,00	
					31	Sistema de Provisión de Agua Potable - Gualeguaychú (2º Etapa) - Entre Ríos	0	3.500.000	0	0 0,00	4,00	0,00	0,00	
					51	Sistema de Provisión de Agua Potable - Gualeguaychú (2º Etapa) - Entre Ríos	0	3.500.000	0	0 0,00	4,00	0,00	0,00	
					32	Construcción del Sistema de Agua Potable - La Plata - Buenos Aires	0	3.000.000	0	0 0,00	3,00	0,00	0,00	
					51	Construcción del Sistema de Agua Potable - La Plata - Buenos Aires	0	3.000.000	0	0 0,00	3,00	0,00	0,00	
					33	Optimización y Ampliación Sistema Agua Potable - San Salvador de Jujuy	0	4.500.000	0	0 0,00	5,00	0,00	0,00	
					51	Optimización y Ampliación Sistema Agua Potable - San Salvador de Jujuy	0	4.500.000	0	0 0,00	5,00	0,00	0,00	
				3		Desarrollo de Infraestructura Cloacal								
					1	Construcción de Sistema de Desagües Cloacales - Cuenca Media Lago San Roque - Córdoba	0	6.000.000	0	0 0,00	5,00	0,00	0,00	
					51	Construcción de Sistema de Desagües Cloacales - Cuenca Media Lago San Roque - Córdoba	0	6.000.000	0	0 0,00	5,00	0,00	0,00	
					2	Construcción del Sistema Cloacal - Bahía Blanca - Buenos Aires	0	2.000.000	0	0 0,00	7,00	0,00	0,00	
					51	Construcción del Sistema Cloacal - Bahía Blanca - Buenos Aires	0	2.000.000	0	0 0,00	7,00	0,00	0,00	
					3	Ampliación del Sistema de Desagües Cloacales - Cañuelas - Buenos Aires	0	500.000	0	0 0,00	2,00	0,00	0,00	
					51	Ampliación del Sistema de Desagües Cloacales - Cañuelas - Buenos Aires	0	500.000	0	0 0,00	2,00	0,00	0,00	
					4	Construcción de Sistema de Desagües Cloacales - Pinamar - Buenos Aires	0	3.000.000	0	0 0,00	10,00	0,00	0,00	
					51	Construcción de Sistema de Desagües Cloacales - Pinamar - Buenos Aires	0	3.000.000	0	0 0,00	10,00	0,00	0,00	
					5	Construcción de Sistema de Desagües Cloacales - Formosa	0	4.500.000	0	0 0,00	4,00	0,00	0,00	
					51	Construcción de Sistema de Desagües Cloacales - Formosa	0	4.500.000	0	0 0,00	4,00	0,00	0,00	
					6	Tratamiento de Desagües Cloacales - Ensenada - Buenos Aires	0	500.000	0	0 0,00	1,00	0,00	0,00	

CUADRO C
INVERSION REAL DIRECTA: PROYECTOS DE INVERSION
 Al 31/12/2011

Jur	SAF	Pg	Sp	Py	Ob	Descripcion	Ejecución Financiera acumulada al 2010	Crédito inicial 2011	Vigente al 31/12/2011	Devengado al 31/12/2011	Ejecución Física acumulada al 2010	Programado o Vig. al 31/12/2011	Ejecutado 4º trim	Ejecutado al 31/12/2011
						51 Tratamiento de Desagües Cloacales - Ensenada - Buenos Aires	0	500.000	0	0 0,00	1,00	0,00	0,00	
				7		Construcción del Sistema Cloacal - Escobar - Buenos Aires	0	3.000.000	0	0 0,00	10,00	0,00	0,00	
						51 Construcción del Sistema Cloacal - Escobar - Buenos Aires	0	3.000.000	0	0 0,00	10,00	0,00	0,00	
				8		Construcción de Desagües Cloacales - General Rodríguez - Buenos Aires	0	1.000.000	0	0 0,00	3,00	0,00	0,00	
						51 Construcción de Desagües Cloacales - General Rodríguez - Buenos Aires	0	1.000.000	0	0 0,00	3,00	0,00	0,00	
				9		Construcción del Sistema de Desagües Cloacales - José C. Paz - Buenos Aires	0	2.500.000	0	0 0,00	3,00	0,00	0,00	
						51 Construcción del Sistema de Desagües Cloacales - José C. Paz - Buenos Aires	0	2.500.000	0	0 0,00	3,00	0,00	0,00	
				10		Construcción del Sistema Cloacales de Comodoro Rivadavia - Chubut	0	500.000	0	0 0,00	1,00	0,00	0,00	
						51 Construcción del Sistema Cloacales de Comodoro Rivadavia - Chubut	0	500.000	0	0 0,00	1,00	0,00	0,00	
				11		Construcción de Desagües Cloacales - Las Heras - Buenos Aires	0	1.000.000	0	0 0,00	3,00	0,00	0,00	
						51 Construcción de Desagües Cloacales - Las Heras - Buenos Aires	0	1.000.000	0	0 0,00	3,00	0,00	0,00	
				12		Construcción de Desagües Cloacales - Malvinas Argentinas - Buenos Aires	0	2.500.000	0	0 0,00	3,00	0,00	0,00	
						51 Construcción de Desagües Cloacales - Malvinas Argentinas - Buenos Aires	0	2.500.000	0	0 0,00	3,00	0,00	0,00	
				13		Construcción de Desagües Cloacales - Marcos Paz - Buenos Aires	0	2.000.000	0	0 0,00	9,00	0,00	0,00	
						51 Construcción de Desagües Cloacales - Marcos Paz - Buenos Aires	0	2.000.000	0	0 0,00	9,00	0,00	0,00	
				14		Construcción del Sistema Cloacal - Pilar - Buenos Aires	0	500.000	0	0 0,00	1,00	0,00	0,00	
						51 Construcción del Sistema Cloacal - Pilar - Buenos Aires	0	500.000	0	0 0,00	1,00	0,00	0,00	
				15		Construcción de Desagües Cloacales - Presidente Perón - Buenos Aires	0	2.000.000	0	0 0,00	4,00	0,00	0,00	
						51 Construcción de Desagües Cloacales - Presidente Perón - Buenos Aires	0	2.000.000	0	0 0,00	4,00	0,00	0,00	
				16		Construcción de Sistema de Desagües Cloacales - Roque Saenz Peña - Chaco	0	3.000.000	0	0 0,00	4,00	0,00	0,00	

CUADRO C
INVERSION REAL DIRECTA: PROYECTOS DE INVERSION
 Al 31/12/2011

Jur	SAF	Pg	Sp	Py	Ob	Descripcion	Ejecución Financiera acumulada al 2010	Crédito inicial 2011	Vigente al 31/12/2011	Devengado al 31/12/2011	Ejecución Física acumulada al 2010	Programado o Vig. al 31/12/2011	Ejecutado 4º trim	Ejecutado al 31/12/2011
						51 Construcción de Sistema de Desagües Cloacales - Roque Saenz Peña - Chaco	0	3.000.000	0	0 0,00	4,00	0,00	0,00	
				17		Sistema de Desagües Cloacales - San Nicolás - Buenos Aires	0	1.500.000	0	0 0,00	5,00	0,00	0,00	
						51 Sistema de Desagües Cloacales - San Nicolás - Buenos Aires	0	1.500.000	0	0 0,00	5,00	0,00	0,00	
				18		Construcción de Sistema de Desagües Cloacales - El Dorado - Misiones	0	4.500.000	0	0 0,00	15,00	0,00	0,00	
						51 Construcción de Sistema de Desagües Cloacales - El Dorado - Misiones	0	4.500.000	0	0 0,00	15,00	0,00	0,00	
				19		Construcción de Sistema de Desagües Cloacales - Gran Mendoza	0	3.000.000	0	0 0,00	4,00	0,00	0,00	
						51 Construcción de Sistema de Desagües Cloacales - Gran Mendoza	0	3.000.000	0	0 0,00	4,00	0,00	0,00	
				20		Construcción de Sistema de Desagües Cloacales - La Rioja	0	3.000.000	0	0 0,00	7,00	0,00	0,00	
						51 Construcción de Sistema de Desagües Cloacales - La Rioja	0	3.000.000	0	0 0,00	7,00	0,00	0,00	
				21		Construcción Sistema de Desagües Cloacales- Tartagal - Salta	0	500.000	0	0 0,00	1,00	0,00	0,00	
						51 Construcción Sistema de Desagües Cloacales- Tartagal - Salta	0	500.000	0	0 0,00	1,00	0,00	0,00	
				22		Sistema de Tratamiento de Efluentes Cloacales - Zarate - Buenos Aires	0	500.000	0	0 0,00	2,00	0,00	0,00	
						51 Sistema de Tratamiento de Efluentes Cloacales - Zarate - Buenos Aires	0	500.000	0	0 0,00	2,00	0,00	0,00	
				23		Sistema Desagües Cloacales - San Fernando del Valle de Catamarca	0	500.000	0	0 0,00	1,00	0,00	0,00	
						51 Sistema Desagües Cloacales - San Fernando del Valle de Catamarca	0	500.000	0	0 0,00	1,00	0,00	0,00	
				24		Construcción de Colectores Cloacales - Córdoba	0	500.000	0	0 0,00	0,00	0,00	0,00	
						51 Construcción de Colectores Cloacales - Córdoba	0	500.000	0	0 0,00	0,00	0,00	0,00	
				25		Construcción de Sistema Cloacal - Dean Funes - Córdoba	0	500.000	0	0 0,00	1,00	0,00	0,00	
						51 Construcción de Sistema Cloacal - Dean Funes - Córdoba	0	500.000	0	0 0,00	1,00	0,00	0,00	
				26		Construcción de Sistema Integral Cloacal - San Francisco Córdoba	0	500.000	0	0 0,00	1,00	0,00	0,00	
						51 Construcción de Sistema Integral Cloacal - San Francisco Córdoba	0	500.000	0	0 0,00	1,00	0,00	0,00	
				27		Ampliación Sistema Cloacal - Villa Carlos Paz - Córdoba	0	500.000	0	0 0,00	1,00	0,00	0,00	
						51 Ampliación Sistema Cloacal - Villa Carlos Paz - Córdoba	0	500.000	0	0 0,00	1,00	0,00	0,00	

CUADRO C
INVERSION REAL DIRECTA: PROYECTOS DE INVERSION
 Al 31/12/2011

Jur	SAF	Pg	Sp	Py	Ob	Descripcion	Ejecución Financiera acumulada al 2010	Crédito inicial 2011	Vigente al 31/12/2011	Devengado al 31/12/2011	Ejecución Física acumulada al 2010	Programado o Vig. al 31/12/2011	Ejecutado 4º trim	Ejecutado al 31/12/2011
					28	Construcción de Sistema Cloacal - Villa Dolores - Córdoba	0	2.000.000	0	0 0,00	5,00	0,00	0,00	
					51	Construcción de Sistema Cloacal - Villa Dolores - Córdoba	0	2.000.000	0	0 0,00	5,00	0,00	0,00	
					29	Sistema de Desagües Cloacales - Corrientes	0	500.000	0	0 0,00	0,00	0,00	0,00	
					51	Sistema de Desagües Cloacales - Corrientes	0	500.000	0	0 0,00	0,00	0,00	0,00	
					30	Sistema de Desagües Cloacales - Goya - Corrientes	0	3.000.000	0	0 0,00	4,00	0,00	0,00	
					51	Sistema de Desagües Cloacales - Goya - Corrientes	0	3.000.000	0	0 0,00	4,00	0,00	0,00	
					31	Construcción de Sistema Cloacal - Paso de la Patria - Corrientes	0	4.000.000	0	0 0,00	16,00	0,00	0,00	
					51	Construcción de Sistema Cloacal - Paso de la Patria - Corrientes	0	4.000.000	0	0 0,00	16,00	0,00	0,00	
					32	Construcción del Sistema de Desagües Cloacales - Gran Resistencia - Chaco	0	5.500.000	0	0 0,00	6,00	0,00	0,00	
					51	Construcción del Sistema de Desagües Cloacales - Gran Resistencia - Chaco	0	5.500.000	0	0 0,00	6,00	0,00	0,00	
					33	Optimización Sistema De Desagües Cloacales - Malargüe - Mendoza	0	4.203.639	946.325	573.793 0,00	17,00	3,52	9,42	
					51	Optimización Sistema De Desagües Cloacales - Malargüe - Mendoza	0	4.203.639	946.325	573.793 0,00	17,00	3,52	9,42	
					34	Ampliación Sistema Cloacal - Puerto Madryn - Chubut	0	500.000	0	0 0,00	1,00	0,00	0,00	
					51	Ampliación Sistema Cloacal - Puerto Madryn - Chubut	0	500.000	0	0 0,00	1,00	0,00	0,00	
					35	Sistema de Desagües Cloacales - Concordia - Entre Ríos	0	500.000	0	0 0,00	1,00	0,00	0,00	
					51	Sistema de Desagües Cloacales - Concordia - Entre Ríos	0	500.000	0	0 0,00	1,00	0,00	0,00	
					36	Construcción Sistema de Desagües Cloacales - Chamental - La Rioja	0	2.000.000	0	0 0,00	6,00	0,00	0,00	
					51	Construcción Sistema de Desagües Cloacales - Chamental - La Rioja	0	2.000.000	0	0 0,00	6,00	0,00	0,00	
					37	Construcción de Sistema de Desagües Cloacales - Chilecito - La Rioja	0	2.500.000	0	0 0,00	7,00	0,00	0,00	
					51	Construcción de Sistema de Desagües Cloacales - Chilecito - La Rioja	0	2.500.000	0	0 0,00	7,00	0,00	0,00	
					38	Construcción de Sistema de Desagües Cloacales - San Rafael - Mendoza	0	500.000	0	0 0,00	1,00	0,00	0,00	
					51	Construcción de Sistema de Desagües Cloacales - San Rafael - Mendoza	0	500.000	0	0 0,00	1,00	0,00	0,00	
					39	Construcción de Sistema de Desagües Cloacales - Oberá - Misiones	0	500.000	0	0 0,00	1,00	0,00	0,00	
					51	Construcción de Sistema de Desagües Cloacales - Oberá - Misiones	0	500.000	0	0 0,00	1,00	0,00	0,00	

CUADRO C
INVERSION REAL DIRECTA: PROYECTOS DE INVERSION
 Al 31/12/2011

Jur	SAF	Pg	Sp	Py	Ob	Descripcion	Ejecución Financiera acumulada al 2010	Crédito inicial 2011	Vigente al 31/12/2011	Devengado al 31/12/2011	Ejecución Física acumulada al 2010	Programado o Vig. al 31/12/2011	Ejecutado 4º trim	Ejecutado al 31/12/2011
					40	Construcción de Red Cloacal - Puerto Iguazú - Misiones	0	2.000.000	0	0 0,00	5,00	0,00	0,00	
					51	Construcción de Red Cloacal - Puerto Iguazú - Misiones	0	2.000.000	0	0 0,00	5,00	0,00	0,00	
					41	Construcción de Desagües Cloacales - Villa La Angostura - Neuquén	0	5.000.000	0	0 0,00	6,00	0,00	0,00	
					51	Construcción de Desagües Cloacales - Villa La Angostura - Neuquén	0	5.000.000	0	0 0,00	6,00	0,00	0,00	
					42	Optimización Sistema De Desagües Cloacales - Cipolletti - Río Negro	0	4.000.000	0	0 0,00	7,00	0,00	0,00	
					51	Optimización Sistema De Desagües Cloacales - Cipolletti - Río Negro	0	4.000.000	0	0 0,00	7,00	0,00	0,00	
					43	Sistema De Desagües Cloacales - General Roca - Río Negro	0	500.000	0	0 0,00	1,00	0,00	0,00	
					51	Sistema De Desagües Cloacales - General Roca - Río Negro	0	500.000	0	0 0,00	1,00	0,00	0,00	
					44	Sistema Integral De Desagües Cloacales - San Carlos de Bariloche - Río Negro	0	3.000.000	0	0 0,00	3,00	0,00	0,00	
					51	Sistema Integral De Desagües Cloacales - San Carlos de Bariloche - Río Negro	0	3.000.000	0	0 0,00	3,00	0,00	0,00	
					45	Sistema de desagües Cloacales - Rafaela - Santa Fe	0	500.000	0	0 0,00	1,00	0,00	0,00	
					51	Sistema de desagües Cloacales - Rafaela - Santa Fe	0	500.000	0	0 0,00	1,00	0,00	0,00	
					46	Optimización Sistema de desagües Cloacales - Santa Fe	0	4.500.000	0	0 0,00	5,00	0,00	0,00	
					51	Optimización Sistema de desagües Cloacales - Santa Fe	0	4.500.000	0	0 0,00	5,00	0,00	0,00	
					47	Sistema de Desagües Cloacales - Venado Tuerto - Santa Fe	0	500.000	0	0 0,00	1,00	0,00	0,00	
					51	Sistema de Desagües Cloacales - Venado Tuerto - Santa Fe	0	500.000	0	0 0,00	1,00	0,00	0,00	
					48	Construcción De Planta Depuradora En Trelew (Laguna Negra) - Chubut	0	6.000.000	0	0 0,00	11,00	0,00	0,00	
					51	Construcción De Planta Depuradora En Trelew (Laguna Negra) - Chubut	0	6.000.000	0	0 0,00	11,00	0,00	0,00	
					49	Construcción de Desagües Cloacales - Concepción - Tucumán	0	3.000.000	0	0 0,00	6,00	0,00	0,00	
					51	Construcción de Desagües Cloacales - Concepción - Tucumán	0	3.000.000	0	0 0,00	6,00	0,00	0,00	
					50	Construcción de Desagües Cloacales - Famaillá - Tucumán	0	4.000.000	0	0 0,00	9,00	0,00	0,00	
					51	Construcción de Desagües Cloacales - Famaillá - Tucumán	0	4.000.000	0	0 0,00	9,00	0,00	0,00	
					51	Construcción de Desagües Cloacales - Chacra XIII - Río Grande - Tierra del Fuego	0	2.000.000	0	0 0,00	10,00	0,00	0,00	
					51	Construcción de Desagües Cloacales - Chacra XIII - Río Grande - Tierra del Fuego	0	2.000.000	0	0 0,00	10,00	0,00	0,00	
					52	Construcción de Desagües Cloacales - Ushuaia - Tierra del Fuego	0	1.500.000	0	0 0,00	8,00	0,00	0,00	

CUADRO C
INVERSION REAL DIRECTA: PROYECTOS DE INVERSION
 Al 31/12/2011

Jur	SAF	Pg	Sp	Py	Ob	Descripcion	Ejecución Financiera acumulada al 2010	Crédito inicial 2011	Vigente al 31/12/2011	Devengado al 31/12/2011	Ejecución Física acumulada al 2010	Programado o Vig. al 31/12/2011	Ejecutado 4º trim	Ejecutado al 31/12/2011
						51 Construcción de Desagües Cloacales - Ushuaia - Tierra del Fuego	0	1.500.000	0	0 0,00	8,00	0,00	0,00	
					53	Construcción de Tratamiento Integral Desagües Cloacales - Santiago del Estero	0	4.500.000	0	0 0,00	6,00	0,00	0,00	
					51	Construcción de Tratamiento Integral Desagües Cloacales - Santiago del Estero	0	4.500.000	0	0 0,00	6,00	0,00	0,00	
					54	Construcción Planta Depuradora - Puerto Santa Cruz	0	2.000.000	0	0 0,00	4,00	0,00	0,00	
					51	Construcción Planta Depuradora - Puerto Santa Cruz	0	2.000.000	0	0 0,00	4,00	0,00	0,00	
					55	Construcción de Sistema Cloacal - La Plata - Buenos Aires	0	4.000.000	0	0 0,00	8,00	0,00	0,00	
					51	Construcción de Sistema Cloacal - La Plata - Buenos Aires	0	4.000.000	0	0 0,00	8,00	0,00	0,00	
					56	Construcción Sistema de Desagües Cloacales - San Salvador de Jujuy	0	3.500.000	0	0 0,00	4,00	0,00	6,53	
					51	Construcción Sistema de Desagües Cloacales - San Salvador de Jujuy	0	3.500.000	0	0 0,00	4,00	0,00	6,53	
					57	Construcción Sistema de Desagües Cloacales - San Pedro - Jujuy	0	1.000.000	0	0 0,00	2,00	0,00	0,00	
					51	Construcción Sistema de Desagües Cloacales - San Pedro - Jujuy	0	1.000.000	0	0 0,00	2,00	0,00	0,00	
					58	Construcción de Sistema de Saneamiento Integral- La Paz - Entre Ríos	0	5.000.000	127.468	0 0,00	7,00	0,00	0,00	
					51	Construcción de Sistema de Saneamiento Integral- La Paz - Entre Ríos	0	5.000.000	127.468	0 0,00	7,00	0,00	0,00	
624						Servicio Geológico Minero Argentino								
		1				Actividades Centrales								
					3	Constr. Edif. Sede del Servicio Geológico Minero Argentino	2.820.812	257.500	493.188	98.000 84,70	10,00	0,00	2,00	
					51	Constr. Edificio 25	2.820.812	257.500	493.188	98.000 84,70	10,00	0,00	2,00	
					4	Construcción Edificio Sede IGRM - Etapa II	1.057.308	424.000	800.000	163.000 45,00	26,00	5,00	5,00	
					51	Construcción Edificio Sede IGRM - Etapa II	1.057.308	424.000	800.000	163.000 45,00	26,00	5,00	5,00	
				19		Producción de Información Geológica de Base								
				1		Relevamientos Geológicos Aéreos y Tradicionales	23.394.700	1.345.000	1.345.000	1.166.243 43,50	3,00	1,14	2,94	
				51		Relevamientos Geológicos Aéreos y Tradicionales	23.394.700	1.345.000	1.345.000	1.166.243 43,50	3,00	1,14	2,94	
651						Ente Nacional Regulador del Gas								
				16		Regulación del Transporte y Distribución de Gas								

CUADRO C
INVERSION REAL DIRECTA: PROYECTOS DE INVERSION
 Al 31/12/2011

Jur	SAF	Pg	Sp	Py	Ob	Descripcion	Ejecución Financiera acumulada al 2010	Crédito inicial 2011	Vigente al 31/12/2011	Devengado al 31/12/2011	Ejecución Física acumulada al 2010	Programado o Vig. al 31/12/2011	Ejecutado 4º trim	Ejecutado al 31/12/2011
					7	Construcción Jardín Maternal	781.976	4.909.971	909.971	0	11,00	44,50	0,00	0,00
					51	Construcción Jardín Maternal	781.976	4.909.971	909.971	0	11,00	44,50	0,00	0,00
					8	Construcción y Mejoras en UDAI Mar Del Plata (Etapa I)	2.406.747	871.178	706.262	569.216	97,00	3,00	0,00	3,00
					51	Construcción UDAI Mar Del Plata - Puerto	2.406.747	871.178	706.262	569.216	97,00	3,00	0,00	3,00
					9	Construcción y Mejoras en UDAI Mar Del Plata (Etapa II)	2.340.012	14.592.377	5.591.954	4.804.572	31,00	60,22	11,16	56,16
					51	Construcción Jefatura Regional Bonarense Sur	2.340.012	14.592.377	5.591.954	4.804.572	31,00	60,22	11,16	56,16
					15	Construcción Plaza del Jubilado	5.392.844	1.830.976	1.256.135	1.170.682	92,00	8,00	0,00	8,00
					51	Construcción Plaza del Jubilado	5.392.844	1.830.976	1.256.135	1.170.682	92,00	8,00	0,00	8,00
					16	Construcción de la Unidad de Atención Integral (UDAI) - Tandil	904.995	404.096	1.815.488	1.126.348	45,00	55,00	0,00	55,00
					51	Construcción de la Unidad de Atención Integral (UDAI) - Tandil	904.995	404.096	1.815.488	1.126.348	45,00	55,00	0,00	55,00
					30	Remodelación, Adaptación y Reparación de Sanitarios y Cocina del Edificio Calle Chacabuco 467/469 C.A.B.A		0	528.555	0	s/i	s/i	0,00	0,00
					51	Remodelación, Adaptación y Reparación de Sanitarios y Cocina del Edificio Calle Chacabuco 467/469 C.A.B.A		0	528.555	0	s/i	s/i	0,00	0,00
					31	Remodelación y Adaptación de la Unidad de Atención Integral (UDAI) Berazategui		0	3.837.793	0	s/i	s/i	17,69	17,69
					51	Remodelación y Adaptación de la Unidad de Atención Integral (UDAI) Berazategui		0	3.837.793	0	s/i	s/i	17,69	17,69
					32	Construcción Plaza en Villa Albertina		0	2.660.038	1.823.906	s/i	s/i	87,39	87,39
					51	Construcción Plaza en Villa Albertina		0	2.660.038	1.823.906	s/i	s/i	87,39	87,39
					33	Construcción Edificio sede de la Unidad de Atención Integral (UDAI) Villa Albertina		0	794.557	453.522	s/i	s/i	95,48	95,48
					51	Construcción Edificio sede de la Unidad de Atención Integral (UDAI) Villa Albertina		0	794.557	453.522	s/i	s/i	95,48	95,48
80						Ministerio de Salud								
	310					Ministerio de Salud								
		38				Funciones Esenciales de Salud Pública (BIRF 7412-AR)								
					2	Construcción Laboratorio de Virología BSLIII en Instituto Maiztegui	0	5.722.357	5.767.357	5.580.863	0,00	100,00	57,31	90,58
					51	Construcción Laboratorio de Virología BSLIII en Instituto Maiztegui	0	5.722.357	5.767.357	5.580.863	0,00	100,00	57,31	90,58

CUADRO C
INVERSION REAL DIRECTA: PROYECTOS DE INVERSION
 Al 31/12/2011

Jur	SAF	Pg	Sp	Py	Ob	Descripcion	Ejecución Financiera acumulada al 2010	Crédito inicial 2011	Vigente al 31/12/2011	Devengado al 31/12/2011	Ejecución Física acumulada al 2010	Programado o Vig. al 31/12/2011	Ejecutado 4º trim	Ejecutado al 31/12/2011
					3	Construcción y Remodelación Laboratorios de Bioseguridad (Etapa III)	0	16.970.575	17.155.575	15.086.635	0,00	100,00	34,23	78,38
					0	Construcción y Remodelación Laboratorios de Bioseguridad (Etapa III)	0	367.935	442.935	409.851		s/i		
					51	Remodelación y Ampliación del Laboratorio de Microbacterias BSLII ANLIS	0	5.539.194	4.349.194	4.340.599	0,00	100,00	16,60	99,98
					53	Centro Regional de Hemoterapia y Banco de Sangre de Cordón Umbilical Hospital Garrahan Hospital Nacional Dr. Baldomero Sommer Atención a Enfermos	0	11.063.446	12.363.446	10.336.185	0,00	100,00	39,80	71,56
903					53									
					6	Remodelación y Equipamiento de Pabellones (***)	747.829	40.000	480.680	427.621	99,00	0,00	s/i	s/i
					53	Remodelación del Pabellón N° 4 (***)	747.829	40.000	480.680	427.621	100,00	0,00	s/i	s/i
					10	Remodelación y Ampliación del Pabellón N° 6 Hospital Nacional (***)	1.905.755	800.000	779.007	619.873	100,00	0,00	s/i	s/i
					51	Remodelación y Ampliación del Pabellón N° 6 Hospital Nacional (***)	1.905.755	800.000	779.007	619.873	100,00	0,00	s/i	s/i
					19	Refuncionalización Pabellón 2 . Unidad Terapia Intensiva	650.000	950.000	0	0	0,00	50,00	s/i	s/i
					51	Refuncionalización Pabellón 2 . Unidad Terapia Intensiva	650.000	950.000	0	0	0,00	50,00	s/i	s/i
906														
					56	Administración Nacional de Laboratorios e Institutos de Salud Dr. Carlos G. Malbrán Prevención, Control e Investigación de Patologías en Salud								
					3	Puesta en Valor y Adecuación de Distintas Areas del Edificio Central del ANLIS (***)	6.666.076	0	380.687	380.687	100,00	0,00	0,00	0,00
					52	Refuncionalización para Espacios Académicos de la Torre Tanque y Sala de Bombas del Predio Central de la Institución (***)	6.666.076	0	380.687	380.687	100,00	0,00	0,00	0,00
					4	Adecuación de Laboratorios	0	265.000	0	0	0,00	0,00	0,00	0,00
					51	Remodelación y Ampliación Departamento de Micología	0	110.000	0	0	0,00	0,00	0,00	0,00
					52	Mejoramiento de Laboratorio y Áreas de Atención al Público	0	55.000	0	0	0,00	0,00	0,00	0,00
					53	Refacción del Pabellón IX	0	100.000	0	0	0,00	0,00	0,00	0,00
					5	Construcción de Nuevos Laboratorios	0	660.000	0	0	0,00	0,00	0,00	0,00
					51	Construcción de Edificio para Estudios Bacteriológicos	0	250.000	0	0	0,00	0,00	0,00	0,00
					52	Construcción de Edificio para el Departamento de Parasitología	0	210.000	0	0	0,00	0,00	0,00	0,00
					53	Construcción de Laboratorio de Investigación y Diagnóstico y Consultorios Externos	0	200.000	0	0	0,00	0,00	0,00	0,00

CUADRO C
INVERSION REAL DIRECTA: PROYECTOS DE INVERSION
 Al 31/12/2011

Jur	SAF	Pg	Sp	Py	Ob	Descripcion	Ejecución Financiera acumulada al 2010	Crédito inicial 2011	Vigente al 31/12/2011	Devengado al 31/12/2011	Ejecución Física acumulada al 2010	Programado o Vig. al 31/12/2011	Ejecutado 4º trim	Ejecutado al 31/12/2011
				6		Adecuación de Plantas de Producción	0	510.000	0	0 0,00	0,00	0,00	0,00	0,00
				51		Remodelación de las Áreas de Apoyo a la Producción	0	300.000	0	0 0,00	0,00	0,00	0,00	0,00
				52		Remodelación de las Áreas de Producción Vacuna Antirrábica FP y Área de Producción de Reactivos de Diagnóstico	0	210.000	0	0 0,00	0,00	0,00	0,00	0,00
				7		Construcción Plantas de Producción	0	1.150.000	0	0 0,00	0,00	0,00	0,00	0,00
				51		Nueva Planta Piloto de Producción de Vacunas	0	200.000	0	0 0,00	0,00	0,00	0,00	0,00
				52		Remodelación Integral del Predio INEVH- Pergamino	0	250.000	0	0 0,00	0,00	0,00	0,00	0,00
				53		Construcción Edificio Sala de Máquina	0	700.000	0	0 0,00	0,00	0,00	0,00	0,00
				8		Construcción Nuevos Edificios	0	280.000	0	0 0,00	0,00	0,00	0,00	0,00
				51		Construcción Nuevo Edificio del Centro Nacional de Genética Médica	0	280.000	0	0 0,00	0,00	0,00	0,00	0,00
				9		Adecuación del Servicio de Higiene, Seguridad y Arquitectura	0	256.000	0	0 0,00	0,00	0,00	0,00	0,00
				51		Adecuación del Servicio de Higiene, Seguridad y Arquitectura	0	256.000	0	0 0,00	0,00	0,00	0,00	0,00
				10		Remodelación y Ampliación del Jardín Maternal	0	0	871.298	871.298 0,00	100,00	0,00	0,00	52,90
				51		Remodelación y Ampliación del Jardín Maternal	0	0	871.298	871.298 0,00	100,00	0,00	0,00	52,90
				17		Remodelación de Núcleos Sanitarios del 1º Psio , Ala Norte del Pabellón Central del Instituto "Carlos G. Malbrán"	0	0	124.819	40.124 s/i	100,00	50,00	50,00	100,00
				51		Remodelación de Núcleos Sanitarios del 1º Psio , Ala Norte del Pabellón Central del Instituto "Carlos G. Malbrán"	0	0	124.819	40.124 s/i	100,00	50,00	50,00	100,00
				1		Desarrollo y Producción de Biológicos								
				8		Remodelación Sector Áreas de Envasado y Liofilización	0	1.120.000	1.649.535	1.649.535 0,00	100,00	0,00	0,00	100,00
				51		Remodelación Sector Áreas de Envasado y Liofilización	0	1.120.000	1.649.535	1.649.535 0,00	100,00	0,00	0,00	100,00
				9		Remodelación del Edificio de Control de Calidad Microbiológico	149.492	776.000	742.707	742.707 19,93	80,07	0,00	0,00	80,07
				51		Remodelación del Edificio de Control de Calidad Microbiológico	149.492	776.000	742.707	742.707 19,93	80,07	0,00	0,00	80,07
				2		Invest, Docen y Serv en Infecc Bacter, Micóticas, Paras y V								
				2		Remodelación de Laboratorios del Departamento Virología		0	7.083	7.082 s/i	s/i	0,00	0,00	0,00
				51		Remodelación del Servicio de Cultivo de Tejidos		0	7.083	7.082 s/i	s/i	0,00	0,00	0,00
				3		Instalación de Salidas de Emergencia en el Instituto Nacional de Enfermedades Infecciosas	0	0	107.614	105.775 s/i	100,00	4,30	4,30	100,00
				51		Instalación de Salidas de Emergencia para el Instituto de Fisiopatogenia	0	0	46.300	46.300 s/i	100,00	10,00	10,00	100,00

CUADRO C
INVERSION REAL DIRECTA: PROYECTOS DE INVERSION
 Al 31/12/2011

Jur	SAF	Pg	Sp	Py	Ob	Descripcion	Ejecución Financiera acumulada al 2010	Crédito inicial 2011	Vigente al 31/12/2011	Devengado al 31/12/2011	Ejecución Física acumulada al 2010	Programado o Vig. al 31/12/2011	Ejecutado 4º trim	Ejecutado al 31/12/2011
						52 Instalación de Salidas de Emergencia para el Deparatamento de Micología	0	0	61.314	59.475	s/i	100,00	0,00	100,00
			8			Capac y Serv Epidemiológicos y de Infecc Intrahospitalarias								
				4		Mejoramietno Edificio INE "Dr. Juan H. Jara" Etapa II	3.061.593	0	308.552	308.551	95,32	4,68	0,00	0,00
						51 Mejoramietno Edificio Externo	3.061.593	0	308.552	308.551	95,32	4,68	0,00	0,00
908						Hospital Nacional Profesor Alejandro Posadas								
		58				Atencion Sanitaria para la Comunidad								
				4		Refuncionalización de Áreas de Cuidados Críticos	0	13.560.000	8.560.000	2.055.776	0,00	31,25	s/i	s/i
						51 Reacondicionamiento del Espacio Físico de la Guardia de Adultos	0	3.500.000	2.000.000	264.164	0,00	50,00	s/i	s/i
						52 Reacondicionamiento de los Quirófano	0	5.200.000	5.200.000	1.095.670	0,00	50,00	s/i	s/i
						54 Refuncionalización y Equipamiento de la Unidad de Terapia Intensiva de Adultos	0	4.860.000	1.360.000	695.942	0,00	25,00	s/i	s/i
			5			Refuncionalización de Áreas de Internación y Servicios Asistenciales de Apoyo	0	2.200.000	2.200.000	1.035.680	0,00	50,00	s/i	s/i
						51 Reorganización de la Atención Cardiológica	0	2.200.000	2.200.000	1.035.680	0,00	75,00	s/i	s/i
			6			Refuncionalización de Áreas Complementarias	0	704.000	704.000	0	0,00	10,00	s/i	s/i
						51 Adecuación del Centro de Prodecimiento de Datos	0	704.000	704.000	0	0,00	25,00	s/i	s/i
			7			Refuncionalización de Instalaciones Hospitalarias	0	200.000	1.096.300	995.000	0,00	1,00	s/i	s/i
						53 Reemplazo del Sistema Eléctrico del Hospital Posadas	0	100.000	100.000	0	0,00	1,00	s/i	s/i
						54 Actualización del Sistema de Acondicionamiento de Aire de Distintos Sectores	0	100.000	996.300	995.000	0,00	1,00	s/i	s/i
909						Colonia Nacional Dr. Manuel A. Montes de Oca								
		59				Atención de Pacientes								
				8		Refacciones y Reparaciones Edilicias en la Colonia Montes de Oca		0	1.300.000	1.106.481	s/i	78,66	5,33	100,00
						52 Reparación de los Techos del Sector de Administración y Talleres		0	1.300.000	1.106.481	s/i	78,66	5,33	100,00
			9			Refacciones Generales Edilicias en la Colonia Montes de Oca	0	3.400.000	650.000	515.370	0,00	100,00	1,31	31,05
						51 Refacciones en Casa Médica	0	800.000	210.000	298.485	0,00	100,00	0,00	37,10

CUADRO C
INVERSION REAL DIRECTA: PROYECTOS DE INVERSION
 Al 31/12/2011

Jur	SAF	Pg	Sp	Py	Ob	Descripcion	Ejecución Financiera acumulada al 2010	Crédito inicial 2011	Vigente al 31/12/2011	Devengado al 31/12/2011	Ejecución Física acumulada al 2010	Programado o Vig. al 31/12/2011	Ejecutado 4º trim	Ejecutado al 31/12/2011
						52 Refacciones Integrales en Cocina Central	0	200.000	0	0	0,00	100,00	0,00	0,00
						53 Refacciones Generales en Pabellón Alvarez	0	600.000	390.000	200.985	0,00	100,00	1,31	33,84
						54 Refacciones Integrales Pabellón N° 10	0	600.000	0	0	0,00	100,00	0,00	0,00
						55 Refacciones Integrales Pabellón N° 3	0	500.000	0	0	0,00	100,00	0,00	0,00
						56 Refacciones Generales Pabellón N° 4	0	300.000	0	0	0,00	100,00	0,00	0,00
						57 Remodelación para Apertura Centro de Rehabilitación	0	400.000	50.000	15.900	0,00	100,00	0,00	0,66
910						Instituto Nacional de Rehabilitación Psicofísica del Sur Dr. Juan Otimio Tesone								
	60					Atención a Discapacitados Psicofísicos								
				8		Ampliaciones Varias en el Instituto Nacional de Rehabilitación	0	98.000	0	0	34,63	65,37	0,00	0,00
						52 Ampliación Departamento Residentes	0	98.000	0	0	0,00	100,00	0,00	0,00
				9		Remodelación Cocina	0	1.001.000	0	0	0,00	100,00	0,00	0,00
						51 Remodelación Cocina	0	1.001.000	0	0	0,00	100,00	0,00	0,00
				10		Construcción y Mejoras Edificio del Instituto Nacional de Rehabilitación Psicofísica del Sur	660.141	0	538.582	538.579	60,27	39,73	0,00	25,92
						52 Ampliación del Departamento del Laboratorio	104.670	0	298.102	298.100	30,00	70,00	0,00	70,00
						56 Instalación de Antepecho, Ignífugos, Pintura, Yesería y Reforma del Sector Internación	555.471	0	240.480	240.479	70,00	30,00	0,00	30,00
				11		Remodelación Patio Interno y Otros Espacios		0	721.431	405.279	s/i	s/i	56,21	56,21
						51 Remodelación Patio Interno		0	594.131	277.979	s/i	s/i	46,82	46,82
						52 Reparación de la Red Cloacal del Patio Interno		0	127.300	127.300	s/i	s/i	100,00	100,00
TOTAL (****)														

(*) La ejecución de los proyectos se informa al cierre del ejercicio.

(**) Cambio de denominación del proyecto, en 2009 era: Construcción Edificio para la Morgue Judicial

(***) Obra o Proyecto terminado, el devengado corresponde a certificaciones impagas, redeterminación de precios o adicionales de obra.

(****) Los montos totales de crédito y ejecución pueden diferir de los datos consignados en el informe, en virtud de diferencias en las fechas de corte de la información surgida del sistema eSIDIF. Idéntica situación acontece con las obras involucradas en el cuadro.

CUADRO C
INVERSION REAL DIRECTA: PROYECTOS DE INVERSION
 Al 31/12/2011

Jur	SAF	Pg	Sp	Py	Ob	Descripcion	Ejecución Financiera acumulada al 2010	Crédito inicial 2011	Vigente al 31/12/2011	Devengado al 31/12/2011	Ejecución Física acumulada al 2010	Programado o Vig. al 31/12/2011	Ejecutado 4º trim	Ejecutado al 31/12/2011
-----	-----	----	----	----	----	-------------	--	----------------------	-----------------------	-------------------------	------------------------------------	---------------------------------	-------------------	-------------------------

(2) Proyectos nuevos que inician en el ejercicio 2011

(3) Se aclara que al 31/12/2011 el devengado del proyecto Construcción Central Termoeléctrica a Carbón Río Turbio corresponde a gastos de capital, habiendo asimismo ejecución inherente a la partida "Adelantos a proveedores y contratistas".

(4) Reapertura de obras en 2011

(5) Proyecto y obras ejecutadas físicamente, el devengado se registrará en los próximos trimestres.

(6) El organismo informó durante el 2º trimestre que los proyectos no se ejecutarán en el ejercicio 2011, comenzarán a ejecutarse en el ejercicio 2012.

(7) Proyectos y obras que iniciaron en el 2º trimestre 2011

(8) Proyectos y obras que iniciaron en el 3º trimestre 2011

(9) El devengado corresponde a adelanto a proveedores

(10) Proyectos y obras que iniciaron en el 4º trimestre 2011

CUADRO D
DIRECCION NACIONAL DE VIALIDAD (PROYECTOS Y OBRAS AL 31/12/2011)

PR	SP	PY	OB	UB	Provincia	Ruta	Tramo	Sección	Tipo	Long. Km.	Inicio	Fecha Fin	Inversión Total	Est	Obs
Mantenimiento por Administración															
16	1	1	51	97	PAIS	Varias	Mantenimiento por Administración	Nacional	14		01/01/2011	31/12/2011	388.487	6	B
16	1	2	51	97	PAIS	Varias	Compra de Materiales para Seguridad Vial		14		01/01/2011	31/12/2011	14.121	6	B
Total Mantenimiento por Administración													402.608		
Mantenimiento por Contrato															
16	2	4	51	62	RIO NEGRO	23-405	Onelli-Emp.R.N.237/Lte.Neuquén-Lte.Chubut	km 463 - Km 605 / Km 1134 - Km 1365 (Kilometro mes)	11	372,8	08/09/1995	05/09/2001	3.206	8	
16	2	7	51	50	MENDOZA	40N-7-142	Mendoza-L.te.c/SanJuan/S.Martin-Mendoza/Andre-Emp20	Varias (Sistema km-Mes)	11	194,7	22/08/1995	30/12/2006	11.831	8	
16	2	10	51	22	CHACO	86-95	Tres Isletas - Emp. R.N.N°86 / Emp. R.11 - Villa Gral. Güemes	km. 1167,24-km 1373,73/km 1290,62-km 1488 (km-Mes)	11	403,4	29/04/1997	27/07/2004	3.616	8	
Total Mantenimiento por Contrato													18.653		
16	3	24	51	42	LA PAMPA	43-151-152	TFO La Pampa - Convenio 12		11	633,3	01/01/2010	31/12/2011	6.300	6	A
16	3	25	51	58	NEUQUEN	242;40	TFO Neuquén Convenio 12	Catan Lil Lte.c/Mendoza - Las Lajas Lte. c/Chile	11	536,4	01/01/2010	31/12/2011	13.597	6	
16	3	26	51	62	RIO NEGRO	23-250	TFO Río Negro - Convenio 12	TFO Río Negro - Convenio 12	11	1291,1	01/01/2010	31/12/2011	24.224	6	A
16	3	27	51	78	SANTA CRUZ	3;40;281;288;293	TFO Santa Cruz - Convenio 12		11	1120,1	01/01/2010	31/12/2011	60.251	6	
16	3	28	51	94	TIERRA DEL FUEGO	3-Comp. A,b,i,l	TFO Tierra del Fuego - Convenio 11		11	350,3	01/01/2010	31/12/2011	30.246	6	
16	3	30	51	38	JUJUY	52 - 40	TFO Jujuy Convenio - 12	A° Churcalito - Lte c Salta - Lte c Salta - La Quiaca	11	552,5	01/01/2010	31/12/2011	11.042	6	A
16	3	32	51	34	FORMOSA	86	TFO- Formosa - Convenio 9	Posta Cambio Salazar - El Remanso / El Solitario - Mision S. Martin	11	116,0	01/01/2009	31/12/2010	6.000	7	
16	3	33	51	34	FORMOSA	86	El Remanso - El Solitario y Acc. al Remanso (T.F.O.)	km 1645,000 - Km 1771,000	11	144,1	10/08/2009	09/08/2012	14.911	6	A
16	3	34	51	50	MENDOZA	40S - 145	TFO Mendoza Convenio 6		11	266,7	01/04/2004	31/12/2006	4.895	7	
16	3	36	51	26	CHUBUT	26-51-40	TFO Chubut - Convenio 9	Tramos Varios	11	537,2				12	
16	3	37	51	46	LA RIOJA	40;76;78;79	TFO La Rioja - Convenio 9		11	380,4	01/04/2010	30/12/2011	6.786	6	A
16	3	38	51	22	CHACO	89	TFO Chaco - Conveio 4	Empalme R.N.N° 11 - Cotelai	11	241,2	01/01/2010	31/12/2011	7.530	6	
16	3	39	51	90	TUCUMAN	9-38	TFO Tucumán - Convenio N 7		11	67,4	01/01/2008	25/12/2009	3.000	7	
Total Señalamiento Horizontal													188.782		
Señalamiento Horizontal															
16	4	1	51	97	PAIS	Varias	Señalamiento Horizontal - Nacional	País	12		01/01/2011	31/12/2011	16.410	6	B
16	4	6	51	96	INTERPROVINCIAL	Varias	Señalética Turística en Rutas Nacionales	Nacional	12		05/01/2011	05/05/2012	23.269	6	
16	4	7	51	96	INTERPROVINCIAL	Varias	Señalamiento Horizontal Zona Litoral	Buenos Aires, Entre Ríos, Corrientes, Misiones, Chaco, Formosa, Santa Fe	12		26/07/2010	30/07/2013	98.562	6	
16	4	8	51	96	INTERPROVINCIAL	Varias	Señalamiento Horizontal Zona Norte	Jujuy, Salta, Catamarca, Tucuman, Santiago del Estero, La Rioja, San Juan, Córdoba	12		26/07/2010	24/07/2013	103.784	6	
16	4	9	51	96	INTERPROVINCIAL	Varias	Señalamiento Horizontal Zona Centro	Mendoza, San Luis, Córdoba, La Pampa, Santa Fe, Buenos Aires	12	2765,0	17/09/2010	30/09/2013	105.935	6	
16	4	10	51	96	INTERPROVINCIAL	Varias	Señalamiento Horizontal Zona Sur	Neuquén, Río Negro, Chubut, Santa Cruz, Tierra del Fuego.	12	3049,8	20/08/2010	18/08/2013	132.099	6	
Total Señalamiento Horizontal													480.059		
Obras de Emergencia															
16	5	1	51	97	PAIS	Varias	Obras de Emergencia Menores	Nacional	14	48,0	01/01/2011	31/12/2011	36.299	6	B
16	5	2	51	97	PAIS	Varias	Obras en Puentes	Nacional	14		01/01/2011	31/12/2011	21.295	6	B
16	5	3	51	97	PAIS	Varias	Obras de Emergencia BID 795-OC/AR	Nacional	14		01/01/2011	31/12/2011		6	B
16	5	4	51	97	PAIS	Varias	Obras menores de Seguridad Vial	Nacional	14		01/01/2011	31/12/2011	18.772	6	B
Total Obras de Emergencia													76.372		
Mantenimiento por Sistema Modular															
16	6	1	51	10	CATAMARCA	60	Tinogasta - Límite con Chile	km 1324,22 - km 1578,4 - Sistema Modular	11	254,2	19/07/2004	17/08/2008	6.162	8	
16	6	3	51	22	CHACO	16	Emp. Ruta Nacional N° 95 - Límite Chaco/Salta	km 177,21 - km 504,73 - Sistema Modular	11	327,5	02/12/2004	31/12/2008	9.655	8	
16	6	4	51	26	CHUBUT	25	Los Altares - Emp. Ruta Nacional 40 (S)	km 313,74 - km 591,38 - Sistema Modular	11	277,6	03/05/2004	31/12/2008	7.102	8	
16	6	5	51	26	CHUBUT	40S	Emp. Ruta Nacional N°25 - Emp. Ruta Provincial N°56 (Río Senguier)	km 1547,76 - km 1836,82 - Sistema Modular	11	289,1	07/09/2004	30/11/2007	9.342	8	
16	6	6	51	26	CHUBUT	40-260	Emp. R.P.N°22-Lte. c/Chubut/Sta Cruz / Emp. R.N.N°40-Lte c/Chile	km 1936,27 (1937,1) - km 1978,35 (km 1979,15) / km 0 - km 105	11	147,1	22/01/2007	20/01/2012	44.560	6	
16	6	8	51	50	MENDOZA	142-40-7	Gustavo Andre - Emp. R.N.N°20 / Mendoza - Lte. San Juan / San Martín - Mendoza	km35-km112,5 / km3,27-km80,83 / km997,4-km1041,8 - Sistema Modular	11	199,5	01/04/2007	29/03/2012	49.362	6	A
16	6	9	51	50	MENDOZA	40S	Pareditas - Malargüe	km 121,26 - km 350,90 - Sistema Modular	11	229,6	17/03/2005	31/03/2009	17.085	7	
16	6	10	51	82	SANTA FE	A007	Av. B. Parera - A Nivel R.N.N°11 - A Nivel RN.N°11- Calle J/Garay	km0-km7,23 / km0-km4,59 / km0-km2,58 - Sistema Modular	11	14,4	21/07/2005	31/07/2008	9.792	7	
16	6	11	51	66	SALTA	16	Límite con Chaco - Emp. Rutas Nacionales 9-34	km 502,92 - km 707,32 - Sistema Modular	11	204,4	14/07/2004	15/07/2010	35.244	7	
16	6	12	51	66	SALTA	34-81	Emp. R.N.N°50 - Lte. con Bolivia / Pluma de Pato - Emp. R.N.N°34	km1329,12-km1488,40 / km1763,6-km1863,30 - Sistema Modular	11	249,3	15/04/2004	30/11/2007	7.792	8	
16	6	19	51	6	BUENOS AIRES	3	Empalme R.P.N°21 - Empalme R.P.N°6	km 29,20 - km 61,38 - Sistema Modular	11	36,8	01/06/2012	30/08/2013	100.000	0	
16	6	20	51	6	BUENOS AIRES	A001	Acceso Sudeste	Sentido Capital: Pr. 40,020 (Av. Rocha, Ptdo. Quilmes)- Pr 46,920 (prox. calle Morse, Ptdo. Avellar)	11	7,3	05/01/2010	31/01/2012	40.995	6	A
16	6	21	51	54	MISIONES	12	Sist. Modular Acc. Aeropuerto Gral. San Martín - Emp. R.N.N°105	km1336 - km1349	11	13,2	01/09/2012	31/08/2013	1.500	0	

CUADRO D
DIRECCION NACIONAL DE VIALIDAD (PROYECTOS Y OBRAS AL 31/12/2011)

PR	SP	PY	OB	UB	Provincia	Ruta	Tramo	Sección	Tipo	Long. Km.	Inicio	Fecha Fin	Inversión Total	Est	Obs
16	6	22	51	66	SALTA	40	Seclantas - Emp. R.N.N°51	km 4470,52 - km 4630,87	11	160,4	21/02/2008	19/02/2012	26.288	6	
16	6	23	51	66	SALTA	40-51	Campo Quijano - Lte. con Chile / S.A. De los Cobres - Lte. con Jujuy	km 26,39 - km 296,44 / km 4607,03 - 4666,62	11	329,6	01/11/2007	31/10/2012	66.580	6	
16	6	24	51	26	CHUBUT	25	Los Altares - Emp. R.N.N°40 (Tecka)	km 313,74 - km 528,67	11	214,9	20/11/2007	19/11/2009	12.303	8	
16	6	25	51	26	CHUBUT	40	Emp. R.N.N°25 - Emp. R.P.N°56 (Tamarisco)	km.1467,67 - km 1739,73	11	272,1	01/05/2008	30/10/2010	33.434	7	
16	6	26	51	26	CHUBUT	26 - 40	Emp. (Ex) R.N.N°26 - Emp R.N.N°40	km 102,47 - km 210,17 / km 1366,77 - km 1467,67	11	208,6	21/01/2008	28/02/2010	20.561	7	
16	6	27	51	6	BUENOS AIRES	S/N	Mantenimiento Vigilancia y Seg. Integral - Puentes Acceso a Cdad. Aut. de Bs. As.	Pte. Nuevo Pueyrredon y Pte Avellaneda	11	1,0	06/06/2007	03/06/2012	153.405	6	
16	6	31	51	14	CORDOBA	9	Villa Maria - Pilar		11	68,0	01/09/2012	31/08/2014	10.000	0	
16	6	32	51	34	FORMOSA	81	Las Lomitas - Lte. c/Salta		11	215,0	01/09/2012	31/08/2014	11.000	0	
16	6	34	51	70	SAN JUAN	40-150	Lte. c/ La Rioja - Huaco/ San Roque - Arrequeintín		11	140,0	01/09/2012	31/08/2014	6.000	0	
16	6	35	51	6	BUENOS AIRES		Pte. s/ Riachuelo Nicolás Avellaneda y Accesos	Nuevo Pte. Pueyrredon y Accesos	11	1,0	01/06/2012	31/05/2014	70.261	2	
16	6	37	51	10	CATAMARCA	40-60	Emp. R.N.N°60 - Belen; Emp. R.N.N°40 - Tinogasta	km 4000,78 - km 4073,63; km 4077,00 - km 4088,62; km 4091,72 - km 4103,11	11	160,7	01/09/2012	31/08/2014	20.000	0	
16	6	38	51	10	CATAMARCA	60	Tinogasta - Lte. c/Chile	km 1324,22 - km 1578,40	11	245,2	01/09/2012	31/08/2014	26.764	0	
16	6	41	51	50	MENDOZA	40	Pareditas - Malargüe	km 121,27 - km 350,91	11	229,6	01/03/2012	30/08/2013	22.000	0	
16	6	43	51	66	SALTA	40-51	San Antonio de los Cobres - Lte. c/ Jujuy	km 4607,03 - km 4666,62; km 26,39 - km 296,44	11	287,3	01/11/2012	30/10/2013	68.000	0	
16	6	46	51	82	SANTA FE	A007	Av. B. Parera - A Nivel R.N.N°11	km 0,00 - km 7,23	11	9,8	01/09/2012	31/08/2014	15.000	0	
16	6	47	51	86	SGO DEL ESTERO		Emp. R.N.N° 95 - Lte. c/ Chaco y Salta	km 176,33 - km 502,92	11	326,6	01/09/2012	31/08/2014	10.000	0	
16	6	49	51	66	SALTA	34 - 50	Treinta Puentes en las Rutas Nacionales N°34 y N°50		11		01/11/2012	31/10/2014	30.000	0	
16	6	50	51	70	SAN JUAN	149	Barreal - Emp. R.N.N°150 (Las Flores) - Emp. R.P.N°12 - Emp. R.N.N°150	km 193,42 - km 345,99	11	152,6	01/09/2012	30/08/2013	53.450	0	
16	6	52	51	50	MENDOZA	142 - 40 - 7	Gustavo Andre - Emp. R.N.N°20 / Mendoza - Lte. San Juan / San Martín - Mendoza	km 35- km 112,5 / km 3,27-km 80,83 / km 997,4- km 1041,8 - Sistema Modular	11	199,8	29/07/2011	27/07/2013	33.061	6	
16	6	53	51	26	CHUBUT	40-260	Emp. R.P.N°22-Lte. c/Chubut/Sta Cruz / Emp. R.N.N°40-Lte. c/Chile	km 1936,27 - km 1978,35 / km 0 - km 105	11	147,1	01/10/2012	30/09/2014	20.000	0	
16	6	54	51	34	FORMOSA	26-40	Mantenimiento por Sist. Modular R.N.N°26 Y R.N.N°40	Emp. Ex R.N.N°26 - Emp. R.N.N°40 - Emp. Ex R.N.N°40	11	208,6	01/10/2012	28/02/2013	34.000	0	
16	6	55	51	70	SAN JUAN	40-A014-20	Lte. c/Mendoza - Avda. Circunvalación de San Juan / B.N. R.N°40	km 3377,8-km 3461,7 y km 3465,5-km 3467,3km 0,0-km 16,0 / km 577,3-km 580,7	11	105,0	01/10/2012	30/08/2013	47.000	0	
16	6	56	51	42	LA PAMPA	52	El Carancho - Casa de Piedra		11	221,0	01/11/2012	31/08/2013	30.000	0	
Total Sistema Modular													1.157.698		

Obras de Seguridad Vial

16	7	1	51	34	FORMOSA	11	Corredor 1 (200 km)		17	200,0	01/11/2012	31/10/2014	15.000	0	
16	7	2	51	42	LA PAMPA	35	Corredor 2 (200 km)	200 km	17	200,0	01/11/2012	31/10/2014	11.000	0	
16	7	4	51	18	CORRIENTES	14	Corredor 4 (30 km)	30 km	17	30,0	01/11/2012	31/10/2014	8.292	0	
16	7	5	53	6	BUENOS AIRES	33	Acceso a Carhue (I) y Espartillador (D)		17	1,0				12	
16	7	5	54	6	BUENOS AIRES	33	Acceso a 30 de Agosto		17	1,0				12	
16	7	6	53	30	ENTRE RIOS	127	Readecuación Int. c/R.P.N°6, R.P.N°2 y Acc. a Bovril	Inter. R.N.N°127 - R.P.N°2 - Acceso a Bovril	17	5,5	16/04/2007	31/07/2009	15.645	7	
16	7	6	55	30	ENTRE RIOS	127	Cruce Urbano en San Jaime de la Frontera		17	1,0				12	
16	7	7	51	62	RIO NEGRO	3	Cruce con R.N.N°251-Tratamiento de la Circulación Nocturna (Ex Ilum)		17	1,0	01/06/2010	30/09/2011	35.756	7	
16	7	7	52	62	RIO NEGRO	3	Intersección R.N.N° 3 y R.N.N°251	Acceso a San Antonio Oeste	17	1,0	01/06/2012	31/08/2012	1.215	2	
16	7	8	52	58	NEUQUEN	237	Piedra del Aguila (Prog Inic. 1444,38) - Travesía Urbana		17	1,0				12	
16	7	9	51	22	CHACO	95	Acceso Norte y Sur a Villa Angela (Prog. Inic. 1018,83)	Calle Braille - Emp. R.N.N°95	17	5,4	08/09/2008	30/01/2012	22.089	6	
16	7	9	52	22	CHACO	95	Acceso a Saenz Peña (Prog. Inic. 1112,88)	Km 1112,86 - Km 1115,53	5	2,7	01/08/2012	31/07/2013	32.000	0	
16	7	9	53	22	CHACO	95	Empalme R.P.N°6 (Prog. Inic. 1054,6)		5	1,0	17/10/2008	30/04/2009	1.790	8	
16	7	9	54	82	SANTA FE	98	Toslado - Villa Minetti	km 155,79 - km 155,87	17	1,0	10/06/2008	30/04/2009	6.967	8	
16	7	9	55	18	CORRIENTES	95	Intersección con Ruta N°95 y Ruta Prov. N°2		17	1,0				12	
16	7	9	58	34	FORMOSA	11	Intersección c/R.N.N°81	(Prog.Inic. 1184) Int. e iluminación	17	1,0				12	
16	7	10	51	86	SGO DEL ESTERO	89	Emp. R.P.N°116-Intersección en T sucesiva en Emp.c/R.N.N°116		17	1,0				12	
16	7	10	52	74	SAN LUIS	20-79	Int. R.N.N°20 y R.N.N°79	Obra Puntual de Seguridad Vial	17	1,0	24/05/2008	30/04/2009	4.093	7	
16	7	10	53	14	CORDOBA	9	Jesus Maria - San Jose de la Dormida	Emp. R.N.N°60 (Alto Nivel Emp. R.N.N°9)	17	1,0	07/11/2006	31/05/2008	11.932	7	
16	7	11	51	50	MENDOZA	40	Intersección R.N.N°7 (El Cóndor) - Luján de Cuyo	Sección I :Int. R.P.N°7 - Int. R.P.N°60	8	12,2	01/08/2008	31/10/2009	9.546	7	
16	7	12	51	50	MENDOZA	40	Intersección R.N.N°7 (El Cóndor) - Luján de Cuyo	Sección II :Int. R.P.N°60 - Int. R.P.N°2	8	4,0				12	
16	7	13	51	18	CORRIENTES	14	R.P.N°40 - Gdor. Virasoro	Paso por Virasoro	17	4,0				12	
16	7	14	51	6	BUENOS AIRES	33	Naposta - Tornquist	Acceso a Tornquist	17	1,0				12	
16	7	15	51	6	BUENOS AIRES	33	A. Cochenleofu Chico - Pigüé	Acceso a Goyena y Cruce FFCC Roca	17	1,0				12	
16	7	17	51	30	ENTRE RIOS	12	Cerrito - Emp. R.P.N°7	Intersección con R.N.N°127	17	1,0				12	
16	7	20	51	62	RIO NEGRO	22	Emp. R.P.N°406 - Choele Choel	km 994,2 - km 995,7	17	1,5				12	
16	7	21	51	58	NEUQUEN	234	La Rinconada - San Martín de los Andes	Paso por Junín de los Andes	17	7,7	28/06/2010	31/05/2011	2.685	7	
16	7	26	51	86	SGO DEL ESTERO	34	Colonia Dora - Taboada - Travesía Urbana por Lugones	km 613,030 - km 615,030	17	1,8	24/06/2008	30/09/2008	1.401	7	
16	7	27	51	86	SGO DEL ESTERO	34	Travesía Urbana por Herrera		17	1,0				12	
16	7	28	51	86	SGO DEL ESTERO	34	Travesía Urbana por Herrera		17	1,0	01/06/2012	30/09/2012	5.800	2	

CUADRO D
DIRECCION NACIONAL DE VIALIDAD (PROYECTOS Y OBRAS AL 31/12/2011)

PR	SP	PY	OB	UB	Provincia	Ruta	Tramo	Sección	Tipo	Long. Km.	Inicio	Fecha Fin	Inversión Total	Est	Obs
16	7	29	51	86	SGO DEL ESTERO	34	Emp. R.P.N°5 - Pozo Hondo	Emp. R.P.N°5	17	1,0	01/03/2012	30/08/2012	8.000	0	
16	7	30	51	86	SGO DEL ESTERO	89	Lte. con Chaco - Quimili	Emp. R.P.N°92	17	1,0					12
16	7	31	51	14	CORDOBA	38	Villa de Soto - Rio Pichanas	Paso Viejo	17	1,0					12
16	7	32	51	82	SANTA FE	9	Emp. R.N.N°A008 - Emp. R.N.N°A012	Paso por Funes (Semaf. y Señal. Horizontal y Vertical)	17	1,0					12
16	7	33	51	10	CATAMARCA	38	Emp. R.P.N°27 - Lte. con Tucumán	Emp. R.N.N°64	17	1,0					12
16	7	34	51	10	CATAMARCA	40	Paso por Londres		17	3,4	01/08/2012	01/04/2013	20.000	0	
16	7	35	51	10	CATAMARCA	40	Paso por Belen		17	3,1	01/08/2012	01/04/2013	20.000	0	
16	7	36	51	10	CATAMARCA	40	Paso por Copacabana		17	1,0	01/08/2012	01/04/2013	20.000	0	
16	7	37	51	10	CATAMARCA	40	Paso por la Puntilla		17	1,0	01/08/2012	01/04/2013	20.000	0	
16	7	38	51	22	CHACO	95	Intersección con Acceso Norte a Villa Angela	Acceso Norte a Villa Angela - km 1027,81	17	0,6	15/08/2008	30/04/2010	8.862	8	
16	7	39	51	54	MISIONES	14	Travesía por Salto Encantado	Prog. 936 - Prog. 938	17	2,0	12/09/2007	30/12/2007	951	7	
16	7	40	51	54	MISIONES	14	Intersección Cruce Karavin y Accesos a Guaraní y Campo Viera		17	1,0					12
16	7	41	51	66	SALTA	9-34	Paso por Metan	Km 1456,50 - Km 1463,00	17	1,0	16/05/2011	12/02/2013	32.856	6	
16	7	42	51	14	CORDOBA	60	Emp. R.N.N°9 - Lte. con Catamarca	Paso por Dean Funes (km. 822,700 - km. 826,600)	17	3,9	27/05/2008	30/12/2009	10.945	7	
16	7	43	51	46	LA RIOJA	38	Chañar - Punta de los Llanos	Paso por Chemical	17	2,0					12
16	7	44	51	46	LA RIOJA	38	Punta de los Llanos - Emp. R.N.N°74	Emp. R.N.N°150 - Emp. R.N.N°74	17	1,0					12
16	7	45	51	46	LA RIOJA	76	Villa Union - Villa S. J. de Vinchina		17	1,0					12
16	7	46	51	46	LA RIOJA		Desiderio Tello - Milagro	Acceso a Milagro	17	1,0					12
16	7	47	51	46	LA RIOJA	79	Olta - Chemical	Acceso a Olta	17	1,0					12
16	7	48	51	82	SANTA FE	9	Travesía Urbana por Funes		8	2,0					12
16	7	49	51	34	FORMOSA	11	Iluminación paso por la ciudad de Clorinda		8	1,5					12
16	7	50	51	38	JUJUY	9	R.N.N°9 Mejoramiento de Acceso y Circunvalación Vial Humahuaca		8	1,0					12
16	7	51	51	38	JUJUY	9	Río Leon - Emp. R.N.N°52	Tumbaya (km 1730,00 - km 1732,50)	17	2,5					12
16	7	52	51	38	JUJUY	9	Lte. Salta/ Jujuy - El Carmen	Acc. a Camping - El Carmen (km 1663,26 - km 1666,44)	8	3,2	03/06/2010	30/06/2011	2.720	7	
16	7	53	51	38	JUJUY	9	S. S. Jujuy - Río Leon	Acc. a Los Molinos - Río Yala (km 1698,95 - km 1705,75)	17	7,0					12
16	7	55	51	38	JUJUY	9-66	S. S. de Jujuy - Río Leon y R.N.N°9 - El Cuarteadero	Emp. R.N.N°66 - Pte. Paraguay - A/N R.N.N°9 - Palpala	12						12
16	7	56	51	42	LA PAMPA	143	Emp. R.N.N°143 - Límite c/Mendoza	Sección V B km 268,9 - km 270,72	17	1,8					12
16	7	57	51	42	LA PAMPA	35	Emp. R.P.N°10 - Emp. R.P.N°4	Sección XII km. 404,97 - km 407,10 Travesía Urbana Castex	17	2,7	01/06/2012	30/01/2013	21.696	2	
16	7	58	51	42	LA PAMPA	35	Eduardo Castex - Lte. con Córdoba	km 500,67 - km 505,67	17	5,0					12
16	7	59	51	42	LA PAMPA	152	Emp. R.N.N°35 - El Carancho	km 0,00 - km 72,06	17	72,1					12
16	7	60	51	74	SAN LUIS	146 - Ex 147	Acceso a Villa de la Quebracha - Intersección R.N.N°174		8		01/09/2012	02/07/2013	25.790	0	
16	7	61	51	38	JUJUY	9	Emp. Ruta Nac.N°52 - Tilcara	Río Purmamarca; km 1752,41	8		01/10/2012	01/04/2013	15.000	0	
16	7	62	51	68	JUJUY	66	Emp. R.N.N°9 - R.N.N°34 - San Salvador de Jujuy - Palpala		17	6,2					12
16	7	63	51	38	JUJUY	9	Tilcara - Humahuaca	Río Yacoraité; km 1796	8	0,3					12
16	7	64	51	42	LA PAMPA	35	Rotonda Norte de Acceso a Santa Rosa - Emp. R.P.N°10	km 328,93 - km 370,75	17	41,8					12
16	7	65	51	54	MISIONES	14	Emp. R.P.N°17 - Dos Hermanas - Emp. R.N.N°101 - Lte. c/Brasil	km 1.116,63 - 1.127,42	8	10,8					12
16	7	66	51	22	CHACO	11	Resistencia - Lte. c/Formosa	Acceso a Cna. Benítez - Margarita Belén, Emp. R.P.N°90 - La Leonesa	5	1,0	01/06/2012	31/05/2013	16.182	2	
16	7	67	51	86	SGO DEL ESTERO	34	Fernández - La Banda (Secc. I)	Fernández - Beltrán	17	1,0	01/06/2012	01/04/2013	3.500	1	
16	7	68	51	86	SGO DEL ESTERO	34	Fernández - La Banda (Secc. II)	Beltrán - La Banda	17	1,0	01/06/2012	30/01/2013	2.900	1	
16	7	99	51	97	PAIS		Obras de Seguridad Vial	Nacional	14	833,7	01/01/2011	31/12/2011	12.212	6	B

Total Obras de Seguridad Vial

426.825

Obras de Conservación Mejorativa

16	8	1	51	97	PAIS	VS	Obras Menores de Conservación Mejorativa		14	1000,0	01/01/2011	31/12/2011	246.788	6	B
16	8	2	51	50	MENDOZA	7	San Martín - Mendoza	km 999,00 - km 1016,00	11	17,0	20/11/2009	21/03/2010	4.553	7	
16	8	3	51	50	MENDOZA	7	San Martín - Mendoza	km 1016,00 - km 1036,00	11	20,0					12
16	8	4	51	14	CORDOBA	148	Lte.c / San Luis - Emp. R.P.N°14	km 925,00 - km 966,66	5	41,7	01/03/2010	01/03/2012	47.041	6	
16	8	5	51	38	JUJUY	52	Emp. Ex R.N.N°40 - Susques	km 62,68 - km 72,55	5	10,0					12
16	8	7	51	42	LA PAMPA	154	Emp. R.N.N°35 - Km. 111	km. 0,00 - km 111	11	111,0	06/09/2010	06/03/2012	19.189	6	
16	8	8	51	42	LA PAMPA	154	Km. 111 - Emp. R.N.N° 22	km 111,00 - km 136,48	11	25,3					12
16	8	9	51	42	LA PAMPA	152	Emp. R.P.N°106 - Casa de Piedra	km 199,34 - km 292,62	11	94,0	03/05/2010	31/05/2011	16.747	7	
16	8	10	51	42	LA PAMPA	143	Emp. R.P.N°19 - Acceso a Limay Mahuida	km 128,30 - km 150,90	11	22,6					12
16	8	11	51	6	BUENOS AIRES	AO13	Emp. R.N.N°3 - Emp. Ex R.N.N°3	km 11,625 - km 17,672	11	6,1	01/06/2012	30/08/2012	16.789	0	
16	8	12	51	46	LA RIOJA	150	Emp. R.N.N°38 - Emp. R.N.N°76	km 0,00 - km 85,83	11	85,8					12
16	8	14	51	86	SGO DEL ESTERO	89	Límite con Chaco - Quimili	km 311,49 - km 386	5	74,5					12
16	8	17	51	6	BUENOS AIRES	226	Pehuajo - General Villegas		5	136,0					12
16	8	18	51	34	FORMOSA	81	Las Lomitas - Límite con Salta	Las Lomitas - Laguna Yema	5	90,0	21/03/2012	30/05/2013	70.346	0	
16	8	19	51	34	FORMOSA	81	Las Lomitas - Límite con Salta	Laguna Yema - Ing Juarez	5	60,0	21/03/2012	29/11/2012	131.311	0	
16	8	20	51	34	FORMOSA	81	Las Lomitas - Límite con Salta	Ing. Juarez - Límite con Salta	5	60,0	21/03/2012	29/11/2012	71.763	0	

CUADRO D
DIRECCION NACIONAL DE VIALIDAD (PROYECTOS Y OBRAS AL 31/12/2011)

PR	SP	PY	OB	UB	Provincia	Ruta	Tramo	Sección	Tipo	Long. Km.	Inicio	Fecha Fin	Inversión Total	Est	Obs
16	8	21	51	34	FORMOSA	95	Emp. R.N.N°81 - Emp. R.N.N°86	Ptes. sobre Arroyo Tatu Pire	5	4,0	01/11/2012	01/09/2013	25.000	0	
16	8	22	51	38	JUJUY	9	Yala - Emp. R.N.N°52	Yala - Volcan	5	26,8					12
16	8	24	51	38	JUJUY		Yala - Emp. R.N.N°52	Volcan - Emp. R.N.N°52	5	20,6	01/11/2012	31/07/2013	21.000	0	
16	8	25	51	38	JUJUY	RN 52	Emp. R.N.N°9 - Emp. R.P.N°79		5	35,9	01/11/2012	31/10/2013	36.000	0	
16	8	26	51	38	JUJUY	RN 52	Susques - R.P.N°70		11	82,8	01/08/2012	31/05/2013	22.200	0	
16	8	27	51	38	JUJUY	52	Emp. R.N.N°70 - Límite con Chile		5	63,0					12
16	8	28	51	18	CORRIENTES	12	Emp. R.P.N°24 - Emp. R.N.N°123	km 833,72 - km 871,35	5	37,6					12
16	8	29	51	66	SALTA	81	Límite con Formosa - Emp. R.N.N°34	Sección VI: Lte. con Formosa - Los Blancos (1685,52 - 1714,50)	11	29,0	01/06/2012	31/05/2013	29.427	2	
16	8	30	51	66	SALTA	81	Límite con Formosa - Emp. R.N.N°34	Sección V: Los Blancos - Coronel J. Sola (1714,5 - 1732,7)	11	18,2	01/11/2011	30/10/2012	26.761	6	
16	8	31	51	66	SALTA	81	Límite con Formosa - Emp. R.N.N°34	Sección IV: Coronel J. Sola - Pluma de Pato (1732,7 - 1774,0)	11	41,3	17/08/2011	15/08/2012	27.853	6	A
16	8	32	51	66	SALTA	81	Límite con Formosa - Emp. R.N.N°34	Sección III: Pluma de Pato - Dragones (km 177,70 - km 1803,30)	5	29,6					12
16	8	33	51	66	SALTA	81	Límite con Formosa - Emp. R.N.N°34	Sección II: Dragones - Emp. R.N.N°34 (km 1803,30 - km 1863,3)	5	60,0					12
16	8	34	51	6	BUENOS AIRES	226	San Carlos de Bolívar - Pehuajo		11	41,0					12
16	8	35	51	6	BUENOS AIRES	226	Pehuajo - Gral Villegas		5	40,0					12
16	8	36	51	42	LA PAMPA	143	Emp. R.P.N°5 - Puesto Don Armando	km 64,620 - m 86,340	11	21,7					12
16	8	37	51	42	LA PAMPA	143	Don Armando - Estancia Las Casurinas	km 86,340 - km 106,6	11	20,3					12
16	8	38	51	74	SAN LUIS	188	Unión - Límite con San Luis	km 633,20 - km 683,72	5	50,5	01/09/2012	31/08/2013	40.100	0	
16	8	39	51	54	MISIONES	101	Emp. R.P.N°17 (Dos Hermanas) - Emp. R.N.N°101 (Lte.c/Brasil)	km 1116,63 - km 1127,42	5	10,8					12
16	8	40	51	54	MISIONES	101	Emp. R.N.N°14 (Lte.c/Brasil) - San Antonio	km 0,00 - km 32,28	5	32,3					12
16	8	41	51	54	MISIONES	101	San Antonio - Piñalito Norte	km 32,28 - km 60,05	11	27,8					12
16	8	42	51	54	MISIONES	101	Piñalito Norte - Emp. R.P.N°19	km 60,05 - km 89,00	11	29,0					12
16	8	43	51	70	SAN JUAN	150	San Roque (Emp. R.N.N°40) - Peñasquito	km 223,27 - km 312,00	5	88,7	01/03/2012	13/11/2012	22.175	0	
16	8	44	51	70	SAN JUAN	40	Huaco - Límite con La Rioja	km 3649 - km 3711,28	5	62,3	01/06/2012	30/11/2013	12.474	0	
16	8	45	51	10	CATAMARCA	60	Cortaderas - Las Grutas - Sección II	km 1465,84 - km 1548,12	11	82,3	01/06/2012	30/09/2012	13.945	1	
16	8	46	51	10	CATAMARCA		Fiambala - Cortaderas - Sección I	km 1370,75 - km 1465,84	11	95,1	01/06/2012	30/01/2013	16.662	1	
16	8	47	51	22	CHACO	95	J. J. Castelli - Emp. RP N° 3 - Sección II	km 1229,94 - km 1278,9	5	49,0	01/08/2012	31/07/2013	22.883	0	
16	8	48	51	22	CHACO	95	Emp. Con RP N° 9 - J. J. Castelli - Sección I	km 1167,2 - km 1229,94	11	62,7	01/11/2012	01/09/2013	22.176	0	
16	8	49	51	22	CHACO		Avia Terai - Lte. con Santiago del Estero - Sección II	km 220,85 - km 318,84	5	98,0					12
16	8	50	51	22	CHACO	16	Pcia. R. Saenz Peña - Avia Terai - Sección I	km 180,86 - km 220,85	5	40,0					12
16	8	51	51	26	CHUBUT	25	Las Plumas - Los Altares		5	106,6	01/09/2012	31/08/2014	60.000	0	
16	8	52	51	26	CHUBUT	25	Las Chapas - Las Plumas		5	63,6	01/07/2012	30/06/2014	15.000	0	
16	8	53	51	26	CHUBUT	25	Rot. Norte (Trelew) - A Nivel Emp.c/R.N.N°25 (Acceso Base Zar)		5	12,3	01/09/2012	31/08/2013	15.000	0	
16	8	54	51	18	CORRIENTES	119	Emp R.N.N°S14 y 127	km 0,00 - km 44,04	5	44,0	01/06/2012	01/04/2013	16.000	2	
16	8	55	51	18	CORRIENTES	119	Alcantarilla Transversal Km 44,04		5	26,6	01/06/2012	01/04/2013	16.000	2	
16	8	56	51	18	CORRIENTES	119	Alcantarilla Transversal Km 70,61	km 70,61 - km 109,38	5	38,8	01/06/2012	30/01/2013	19.077	2	
16	8	57	51	58	NEUQUEN	40	Emp. R.N.N°234 - Rinconada - km 2228,45 - Zapala km 2404,29	km 2228,45 - km 2310,72 - La Negra	11	82,3					12
16	8	58	51	58	NEUQUEN	40	Emp R.N.N°234 - RINCONADA - km 2228,45 - Zapala km 2404,29	La Negra km 2310,72 - km 2404,29	11	93,6					12
16	8	59	51	58	NEUQUEN		Emp. R.N.N°237 - Pte. C. Cura - C. Emb. de P. Del Aguila		5	0,0					12
16	8	60	51	62	RIO NEGRO	40	Emp R.N.N°23 - Rio Limay		11	135,0					12
16	8	61	51	62	RIO NEGRO	40	Lte. c/ Chubut - Emp. R.N.N°23		11	60,0					12
16	8	62	51	70	SAN JUAN	150	San Roque - Arrequeintín	km 248,69 (Zanja Dña Julia) - km 270,37	5	21,7					12
16	8	63	51	70	SAN JUAN	149	Emp. R.P.N°436 - Emp R.N.N°150 (Las Flores)	km 243,79 - km 332,70 (Acc a Iglesia)	5	88,9					12
16	8	64	51	90	TUCUMAN	157	Monteagudo - Simoca	km. 1175,05 - km. 1234,70	11	60,0	01/06/2012	31/05/2013	16.694	2	
16	8	65	51	90	TUCUMAN	157	Lavalle - Monteagudo	km. 1095,21 - km. 1174,06	11	80,0	01/06/2012	31/05/2013	20.688	2	
16	8	66	51	90	TUCUMAN		Emp. R.N.N°9 - Pte. Lucas Córdoba		11	6,0	01/09/2012	02/03/2014	30.000	0	
16	8	67	51	34	FORMOSA	95	Emp. R.N.N°81 - Emp. R.N.N°86	Puente s/ A° Tatu Pire	5	4,0					12
16	8	68	51	34	FORMOSA	81	Emp. R.N.N°11 - Las Lomitas		5	110,0					12
16	8	69	51	34	FORMOSA	11	Fromosa - Lte. c/ Paraguay	Puente Loyola	5	1,0	01/09/2012	01/07/2013	15.000	0	

Total Obras de Conservación Mejorativas

1.186.642

Total Mantenimiento

3.937.638

Corredores Viales I

22	1	3	51	58	NEUQUEN	231	Lago Espejo - Lte. c/ Chile	Lago Espejo - Aduana - Aduana R° Pereyra II	8	6,4	21/02/2001	21/08/2005	12.589	8	
22	1	4	51	38	JUJUY	9	Ugchara - La Quiaca	Arroyo Ugchara - Puesto del Marques	8	33,0	03/02/1997	02/04/2004	9.362	7	
22	1	5	51	38	JUJUY	9	A° Ugchara - La Quiaca	Puesto del Marques - La Quiaca	8	48,3	03/02/1997	30/04/2004	13.596	7	
22	1	6	51	66	SALTA	34	Antilla - R. de la Frontera (Sección I)	Antilla - Puente de Plata	8	35,0	28/01/1997	26/08/2005	17.646	8	
22	1	7	51	50	MENDOZA	7	Destilería YPF - Potrerillos	Sección III: Río Cacheuta - Emp. R.N.N°7	8	9,8	21/02/2001	30/08/2008	38.462	7	
22	1	8	51	66	SALTA	34	Antilla - Rosario de la Frontera (Sección II)	Puente de Plata - RosaRío de la Frontera	8	29,7	28/01/1997	31/08/2005	22.243	8	

Total Corredores Viales I

113.898

CUADRO D
DIRECCION NACIONAL DE VIALIDAD (PROYECTOS Y OBRAS AL 31/12/2011)

PR	SP	PY	OB	UB	Provincia	Ruta	Tramo	Sección	Tipo	Long. Km.	Inicio	Fecha Fin	Inversión Total	Est	Obs
Pasos Fronterizos y Corredores de Integración															
22	2	2	51	10	CATAMARCA	40	Río Agua Clara - Río Las Cuevas	Río Agua Clara km 809 - El Eje km 847	8	38,0	17/04/2006	15/08/2008	94.127	8	
22	2	3	51	26	CHUBUT	405	Lte. c/Santa Cruz - Emp. R.P.N°22	(1940-1979)	8	41,4	12/09/2011	01/05/2014	203.441	6	
22	2	6	51	86	SGO DEL ESTERO	16	Lte. con Chaco - El Cabure	Sección I: Lte. C/Chaco - Los Pirpintos	8	38,6	18/12/2006	16/09/2010	62.452	7	
22	2	14	51	50	MENDOZA	40	Malargüe - Barrancas	Sección I (prog.502 - prog.520)	8	18,0	04/01/2005	05/03/2007	15.139	8	
22	2	18	51	94	TIERRA DEL FUEGO	Comp.i	Emp. R.N.N° 3 - Lte. con Chile	Prog. 0 - Prog. 11	8	11,0	01/11/2012	30/10/2014	13.000	0	
22	2	21	51	66	SALTA	40N	San Antonio de los Cobres - Lte. con Jujuy	km 1352 - km 1412	8	60,0	01/11/2012	31/10/2015	60.000	0	
22	2	23	51	86	SGO DEL ESTERO	16	Lte. c/Chaco - El Cabure	Sección II - Los Pirpintos - El Cabure	8	29,2	17/10/2006	16/07/2009	58.381	7	
22	2	34	51	14	CORDOBA	158	Villa María - Gral. Deheza	Prog. 156,37 - Prog. 220,62	8	62,9	04/04/2007	30/05/2010	244.064	8	
22	2	35	51	14	CORDOBA	158	Villa María - Río Cuarto	Chucul - Río Cuarto	5	19,0	05/05/2008	31/01/2010	38.272	7	
22	2	41	51	66	SALTA	34	Mosconi - Tartagal (Av. Urbana)		8	6,0	01/11/2012	31/10/2014	18.000	0	
22	2	46	51	50	MENDOZA	7	Potreros - Lte. con Chile		5	70,0	01/11/2012	30/10/2015	46.000	0	
22	2	47	51	50	MENDOZA	405	Malargüe - Barrancas	Sección II (prog.520 - prog.538)	8	18,0	04/01/2005	28/02/2007	12.835	8	
22	2	48	51	70	SAN JUAN	150	Km. 351 - Km. 370 - Lte. con Chile		8	19,0	01/11/2012	02/05/2014	68.244	0	
22	2	50	51	66	SALTA	51	Muñano - San Antonio de los Cobres		8	22,6	01/11/2012	02/05/2015	40.000	1	
22	2	51	51	78	SANTA CRUZ	3	Chimen Aike - Monte Aymond	Chimen Aike - km 29	8	29,0	16/12/2002	14/11/2004	32.003	7	
22	2	51	52	78	SANTA CRUZ	3	Chimen Aike - Monte Aymond	km 29 - Monte Aymond	8	26,0	12/05/2003	09/12/2005	33.502	7	
22	2	52	51	50	MENDOZA	405	Malargüe - Lte. con Neuquén (S III)	Prog. 2887,23 - Prog. 2937,27 A° Loncoche	8	50,0	20/07/2010	18/07/2012	120.974	6	
22	2	53	51	30	ENTRE RIOS	14	Gualeguaychú - Paso de los Libres	Intersecc. Emp. R.P.N°16 - Intersecc. Emp. R.P.N°20	8	18,2	16/11/2005	16/03/2009	85.743	7	
22	2	53	52	30	ENTRE RIOS	14	Gualeguaychú - Paso de los Libres	Emp. R.P.N°20 - Emp. RP "J" (Colonia Elia)	8	27,7	26/11/2006	31/05/2011	200.549	8	
22	2	53	53	30	ENTRE RIOS	14	Gualeguaychú - Paso de los Libres	Emp. RP "J" (Colonia Elia) - A° Colman	8	34,8	21/09/2007	19/02/2012	370.852	6	
22	2	53	54	30	ENTRE RIOS	14	Gualeguaychú - Paso de los Libres	A° Colman - Emp. R.P.N°29	8	33,3	28/06/2007	28/10/2011	434.272	7	
22	2	53	55	30	ENTRE RIOS	14	Gualeguaychú - Paso de los Libres	Emp. R.P.N°29 - Ubajay	8	35,6	30/07/2007	27/01/2012	467.417	6	
22	2	53	56	30	ENTRE RIOS	14	Gualeguaychú - Paso de los Libres	Ubajay - Emp. R.N.N°18	8	35,0	01/06/2007	29/05/2012	368.111	6	
22	2	53	57	30	ENTRE RIOS	14	Gualeguaychú - Paso de los Libres	Emp. R.N.N°18 - A° Ayui Grande	8	32,7	01/06/2007	31/03/2012	443.477	6	
22	2	53	58	30	ENTRE RIOS	14	Gualeguaychú - Paso de los Libres	A° Ayui Grande - A° Mandisovi Grande	8	34,8	29/06/2007	27/03/2012	290.052	6	
22	2	53	59	30	ENTRE RIOS	14	Gualeguaychú - Paso de los Libres	A° Mandisovi Grande - Río Mocoreta	8	35,9	01/06/2007	30/07/2012	346.079	6	A-C
22	2	53	60	18	CORRIENTES	14	Gualeguaychú - Paso de los Libres	Río Mocoreta - A° Curupicay	8	33,6	21/09/2007	30/11/2012	295.026	6	A
22	2	53	61	18	CORRIENTES	14	Gualeguaychú - Paso de los Libres	A° Curupicay - Emp R.N.N°127	8	29,3	21/09/2007	30/04/2012	319.616	6	
22	2	53	62	18	CORRIENTES	14	Gualeguaychú - Paso de los Libres	Emp R.N.N°127 - Estab. San Agustín	8	32,4	01/10/2007	28/09/2012	339.288	6	
22	2	53	63	18	CORRIENTES	14	Gualeguaychú - Paso de los Libres	Estab. San Agustín - Emp. R.P.N°126	8	30,4	21/09/2007	19/04/2012	291.246	6	
22	2	53	64	18	CORRIENTES	14	Gualeguaychú - Paso de los Libres	Emp. R.P.N°126 - Emp. R.N.N°117	8	27,6	21/09/2007	31/05/2011	278.812	7	
22	2	53	65	18	CORRIENTES	117	Gualeguaychú - Paso de los Libres	Emp. R.N.N°14 - Av. Belgrano (Acceso Aeropuerto)	8	8,0	13/12/2007	11/04/2012	126.980	6	
22	2	53	66	18	CORRIENTES	s/n	Gualeguaychú - Paso de los Libres	Nuevo accesos al Centro de Frontera	8	4,0	01/07/2012	30/06/2013	90.000	2	
22	2	54	51	38	JUJUY	9	Circunvalación Acceso a Los Alisos		8	5,0	01/11/2012	31/10/2013	10.000	0	
Total Pasos Fronterizos y Corredores de Integración													5.917.954		
Obras por Convenio con Provincias															
22	3	1	51	97	PAIS	VS	Convenios con Provincias y Municipios		14	0,0	01/01/2011	31/12/2011	12.638	6	B
22	3	2	51	46	LA RIOJA	76	Vinchina - Alto Jague	A: Vinchina - A Jague y B: Acc a Alto Jague	8	39,0	04/06/1999	31/05/2012	91.240	14	
22	3	3	51	46	LA RIOJA	76	Punta Del Agua - Pircas Negras (Sección I)	Punta del Agua - Laguna Mulas Muertas	8	30,0	17/05/1999	30/04/2009	28.697	8	
22	3	4	51	46	LA RIOJA	76	Punta del Agua - Pircas Negras (Sección II)	Laguna Mulas Muertas - Barrancas Blancas (2455-98)	8	46,1	17/05/1999	11/05/2009	109.646	7	
22	3	5	51	46	LA RIOJA	76	Punta Del Agua - Pircas Negras (Sección III)	Barrancas Blancas - Pircas Negras (2457-98)	8	25,0	05/07/1999	30/04/2008	33.579	8	
22	3	6	51	46	LA RIOJA	73	Los Cajones - Anguinan	Ia-Ib-II - Los Cajones - Anguinan	8	27,9	10/05/1999	05/12/2008	23.065	7	
22	3	7	51	46	LA RIOJA	73	Los Cajones - Anguinan (Chilecito por el Velazco)	III - Pampa de la Viuda - Quebrada Seca	8	29,6	15/09/1999	14/07/2013	241.392	14	
22	3	8	51	46	LA RIOJA	73	Los Cajones - Anguinan	IV - Ruta Nac. N° 75 - Pampa de la Viuda	8	16,7	01/07/1999	31/05/2007	45.524	7	
22	3	9	51	46	LA RIOJA	P11	Famatina - Lte. con Catamarca	Campanas - Lte con Catamarca	8	22,9	03/05/1999	31/12/2006	27.833	8	
22	3	11	51	54	MISIONES	P19	Wanda - Deseado	A° Uruguay - I - Deseado	8	45,0	01/05/1992	28/06/2001	32.610	7	
22	3	12	51	46	LA RIOJA	76	Vinchina - Pircas Negras	Alto Jague - Punta Del Agua (EXP 292-1998)	8	30,0	15/06/1999	30/04/2008	21.460	8	
22	3	13	51	42	LA PAMPA	35	Ataliva Roca - Santa Rosa	Prog. 283,700 - Prog. 324,017	8	40,0	19/02/2001	19/10/2005	28.524	8	
22	3	14	51	54	MISIONES	14	Dos de Mayo - San Pedro	Sección IV (El Alcazar - Dos de Mayo)	8	47,4	20/09/1993	18/03/2007	47.155	7	
22	3	15	51	38	JUJUY	9-66-52	Corredor Vial Paso de Jama	Río Yala-Emp 52/ Perico-Jujuy/Emp 9-Lte c/ Chile	8	267,0	08/09/2000	07/10/2005	209.057	7	
22	3	18	51	46	LA RIOJA	P11	Famatina - Lte. con Catamarca (Obra Faltante)	km.25 - Campanas (Acceso a Sto. Domingo)	5	24,0	07/07/1999	02/02/2007	4.309	7	
22	3	19	51	78	SANTA CRUZ	3	Planta LU 12 - Calle Italia - Autovía	Aeropuerto - Av San Martín (R.N. N°3) - 1° Etapa	8	6,4	26/09/2005	31/10/2011	119.559	7	
22	3	20	51	26	CHUBUT	25	Trelew - Rawson	Puente s/Río Chubut y Acceso a Rawson	8	0,1	13/10/2004	08/04/2006	12.688	7	
22	3	21	51	50	MENDOZA	145	Bardas Blancas - Hito Pehuenche	Sección I-a: Bardas Blancas - Acc. a Cajon Grande	8	22,9	20/11/2000	19/12/2005	11.890	7	
22	3	23	51	66	SALTA	9	Emp. R.N.N°9/34 - Ciudad de Salta	Prog 1591 - Prog 1602	8	11,0	25/02/1997	25/08/2000	15.305	7	
22	3	25	51	82	SANTA FE	95	Emp. R.P.N°286 - Lte. c/ Chaco	Secc. I km. 862,31 - 912,02	5	49,7	01/09/2005	30/08/2008	106.412	8	

CUADRO D
DIRECCION NACIONAL DE VIALIDAD (PROYECTOS Y OBRAS AL 31/12/2011)

PR	SP	PY	OB	UB	Provincia	Ruta	Tramo	Sección	Tipo	Long. Km.	Inicio	Fecha Fin	Inversión Total	Est	Obs
22	3	26	51	82	SANTA FE	95	Emp. R.P.N°286 - Lte. c/ Chaco	Secc. II km. 912,02 - 941,20	5	29,2	25/08/2006	30/04/2008	58.650	8	
22	3	27	51	82	SANTA FE	A008	Av. Pellegrini (Autopista Rosario-Cordoba) - Av. San Martín (Tramo A)	km 10,125 - km 20,846	5	10,7	15/07/2009	31/07/2012	236.703	6	
22	3	27	52	82	SANTA FE	A008	Av. Circunvalación de Rosario (Colectoras)	km 20,846 - km 29,00	8	8,3	01/09/2012	31/08/2014	30.000	0	
22	3	28	51	54	MISIONES	101	Bernardo de Irigoyen - San Antonio	km 0 - km 32,05	8	32,1	24/09/2001	28/02/2007	76.922	8	
22	3	75	51	82	SANTA FE	98	Vera - Tostado	km 77,00 - km. 123,43	5	46,4	04/10/2004	05/03/2006	18.036	8	
22	3	76	51	54	MISIONES	101	San Antonio - Píñalito	km 32,05 - km 62,05	8	30,0	19/08/2003	28/02/2007	83.843	8	
22	3	86	51	62	RIO NEGRO	23	Valcheta - Pilcaniyeu	Valcheta - Musters km 77 - km 105 (Sección I)	8	28,2	01/12/2004	31/03/2008	27.988	8	
22	3	86	52	62	RIO NEGRO	23	Valcheta - Pilcaniyeu - Los Menucos	Musters - Tte. Maza - km 105 - km 137 (Sección II)	8	29,0	23/03/2006	30/05/2009	41.487	8	
22	3	86	53	62	RIO NEGRO	23	Valcheta - Pilcaniyeu - Los Menucos	Teniente Maza - Ramos Mejia - km 137 - km 181 (Sección III)	8	44,0	21/03/2006	30/11/2008	45.854	7	
22	3	86	54	62	RIO NEGRO	23	Valcheta - Pilcaniyeu - Los Menucos	Ramos Mexia - Talcahuala km 181 - km 201 (Sección IV)	8	19,6	23/03/2006	30/10/2008	29.484	7	
22	3	86	55	62	RIO NEGRO	23	Valcheta - Pilcaniyeu - Los Menucos	Talcahuala - Sierra Colorada km 201 - km 225 (Sección V)	8	23,9	23/03/2006	31/05/2010	28.371	8	
22	3	86	56	62	RIO NEGRO	23	Valcheta - Pilcaniyeu	Sierra Colorada - Los Menucos km 225 - km 269	8	43,8	01/02/2007	27/07/2010	87.226	7	
22	3	86	57	62	RIO NEGRO	23	Valcheta - Pilcaniyeu	Los Menucos - Maquinchao km 269 - km 340	8	72,0	23/03/2006	30/04/2009	107.687	8	
22	3	86	58	62	RIO NEGRO	23	Valcheta - Pilcaniyeu	Maquinchao - Jacobacci km 341,07 - km 414,57	11	73,5	22/06/2009	30/12/2011	201.611	6	A
22	3	86	59	62	RIO NEGRO	23	Valcheta - Pilcaniyeu	Jacobacci - Pilcaniyeu km 410 - km 537	8	45,0	01/11/2011	30/04/2014	237.350	6	
22	3	86	60	62	RIO NEGRO	23	Clemente Onelli - Comallo		8	30,0	01/08/2012	31/07/2014	182.395	2	
22	3	86	61	62	RIO NEGRO	23	Comallo - Pilcaniyeu Viejo	km 75 - km 93	8	18,0	01/02/2012	01/10/2014	156.501	4	
22	3	86	62	62	RIO NEGRO	23	Comallo - Pilcaniyeu Viejo		8	35,0	01/09/2012	31/08/2014	110.000	0	
22	3	87	51	58	NEUQUEN	242	Emp. R.N.N°40 - Límite con Chile	Aduana - Límite con Chile	8	7,1	09/04/2010	08/05/2013	25.635	6	
22	3	88	51	78	SANTA CRUZ	3	Caleta Olivia - Gran Bajo S. Julian	km 1970,40 - km 2026	8	55,6	06/01/2007	05/03/2012	192.270	6	
22	3	88	52	78	SANTA CRUZ	281	Emp. R.N.N° 3 - Pto Deseado	Emp. R.N.N°3 - km 65 / Acc. Pto. Deseado	5	67,6	25/04/2007	23/12/2010	144.573	7	
22	3	89	51	70	SAN JUAN	149	Las Flores - Iglesias		8	8,0	01/07/2012	31/12/2013	15.000	0	
Total Obras por Convenio con Provincias													3.360.169		

Mejoramiento y Reposición de Rutas

22	4	1	51	97	PAIS	Vs	Rehabilitaciones Menores	Nacional	14	201,8	01/01/2011	31/12/2011	26.994	6	B
22	4	2	52	46	LA RIOJA	40(N)	La Tucumanesa - Sañogasta	Secciones I - IIa y IIb (km 485 - km 522)	8	51,1	08/01/2007	08/03/2010	42.407	10	
22	4	3	51	62	RIO NEGRO	258	Variante desde R.N. N°237	Variante Paso por Bariloche	8	14,7	14/10/1999	11/05/2008	17.199	8	
22	4	5	51	70	SAN JUAN	40	San Roque - Huaco (obras faltantes)	Prog. 0 - Prog. 41,530	8	41,5	01/06/2009	24/12/2011	195.356	6	
22	4	11	51	58	NEUQUEN	40	Bajada del Agrío - Chos Malal	Pte. s/ Río salado	8	6,7	22/10/1996	19/12/2004	3.045	7	
22	4	22	51	94	TIERRA DEL FUEGO	3	Río Milna - Rancho Hambre	km 2988,48 - km 3000,00 (Paso Garibaldi)	8	11,5	01/02/1999	29/01/2005	16.289	7	
22	4	25	51	6	BUENOS AIRES	3	La Matanza Sección I	km 19,8 - km 29,2	5	9,4	16/05/2005	31/08/2008	65.813	8	
22	4	25	52	6	BUENOS AIRES	3	La Matanza Sección II	km. 29,2 - km. 37,86	8	8,7	30/09/2005	30/04/2010	287.125	7	
22	4	25	53	6	BUENOS AIRES	3	La Matanza Sección III	km 37,86 - km 47,7	8	9,8	09/09/2005	30/06/2008	131.138	7	
22	4	29	51	26	CHUBUT	3	Comodoro Rivadavia - Km 1886 (Rada Tilly)	km 1838 - km 1845	8	6,8	12/04/2005	30/09/2008	35.624	7	
22	4	30	51	78	SANTA CRUZ	3	Acceso a Rada Tilly - Caleta Olivia (Sección I)	km 1845 - km 1867	8	22,3	01/04/2009	30/10/2013	281.721	6	
22	4	31	51	78	SANTA CRUZ	3	Acceso a Rada Tilly - Caleta Olivia (Sección III)	km 1867 - km 1908,6	8	41,6	01/08/2008	29/01/2014	583.876	6	
22	4	32	51	50	MENDOZA	7	Uspallata - Lte. c/ Chile	Construccion de Cobertizos 2 y 8	8	0,5	01/10/2003	30/05/2006	13.900	8	
22	4	34	51	78	SANTA CRUZ	RP 23	Pte.s/Río Las Vueltas - Va.Turística El Chalten	Acceso a Bahía Tunel	8	20,5	27/09/2006	30/12/2009	44.004	8	
22	4	35	51	78	SANTA CRUZ	RP43	Las Heras - Perito Moreno (Sec. II)	km 78 - Perito Moreno	5	90,0	10/11/2003	31/01/2006	39.924	7	
22	4	36	51	78	SANTA CRUZ	RP43	Las Heras - Perito Moreno (Sec. I)	Las Heras - km 78	5	78,0	24/09/2003	24/04/2006	34.798	7	
22	4	39	51	90	TUCUMAN	38	Río Marapa - Principio de Autopista (Sec. III)	Acceso a Concepcion - Acceso a Monteros y Acceso a Concepcion	8	26,6	14/01/2008	30/11/2010	249.842	7	
22	4	40	51	90	TUCUMAN	38	Río Marapa (J.B. Alberdi) - Principio de Autopista	Sección IV: Acc. Monteros - Emp. R.N.N°38 (Actual)	8	20,0	15/10/2004	15/08/2007	86.183	8	
22	4	41	51	14	CORDOBA	158	Variante paso por Villa María		8	15,0	01/07/2012	31/12/2013	349.073	2	
22	4	42	51	78	SANTA CRUZ	405	Límite c/ Chubut - Perito Moreno	Límite c/ Chubut - Perito Moreno	8	67,5	17/11/2006	16/05/2012	168.017	6	A
22	4	43	51	46	LA RIOJA	CV R 38 y 75	Conexion Vial Rutas 38 y 75 Circunvalación de La Rioja	Av. Ortiz de Ocampo - Las Padercitas	8	10,0	01/11/2003	31/08/2007	37.112	7	
22	4	44	51	10	CATAMARCA	60	Tinogasta-Fiambala	El Puesto - Río La Troya	8	9,3	08/09/2003	08/10/2004	7.038	7	
22	4	45	51	50	MENDOZA	7	San Martín - Mendoza - Acceso Este Ciudad de Mendoza	km 1038,67 - km 1041,90	8	3,2	14/05/2004	12/01/2006	13.654	8	
22	4	46	51	14	CORDOBA	9	Villa María - Pilar	Villa María-James Craik; James Craik-Oncoativo;Oncoativo-Pilar	8	107,5	01/02/2001	30/05/2009	252.496	7	
22	4	47	51	6	BUENOS AIRES	P 6	Campana - La Plata	Secciones I - II - III - IV - V - VI	8	187,0	18/05/2003	16/10/2007	499.836	7	
22	4	48	51	30	ENTRE RIOS	12	Cerrito - Emp. R.N.N°127	km. 489,25 - km. 500,59	5	11,3	09/09/2003	08/10/2004	7.653	8	
22	4	49	51	82	SANTA FE	168	Acceso a Ciudad de Santa Fe - Acceso al Túnel Subfluvial	Secciones I y II	5	11,0	18/03/2004	17/08/2006	10.479	7	
22	4	50	51	58	NEUQUEN	234	San Martín de los Andes - Emp. R.N.N°231	Sección III: Lago Villarino - Acc. Villa Traful	8	25,9	08/10/2004	05/04/2014	102.897	6	
22	4	51	51	78	SANTA CRUZ	3	Variante Caleta Olivia	Intersecc. Norte R.N. N° 3 - Intersecc. Sur R.N. N° 3	8	7,0	28/09/2006	27/12/2013	323.196	6	
22	4	52	51	70	SAN JUAN	P510	Valle Fértil - Los Baldecitos	Sección I° (Río del Valle - Los Baldecitos)	8	54,6	20/01/2004	19/08/2006	13.954	8	
22	4	53	51	42	LA PAMPA	143	Emp. R.P.N°10 - Santa Isabel	II a: km 58,70 y II b: (Parcial) km 0,00 - km 11,077	8	14,4	08/10/2004	03/11/2006	1.295	8	
22	4	54	51	34	FORMOSA	11	Remodelación Cruce por la Ciudad de Clorinda	Av. Juan Marana hasta calle Mendoza	5	6,0	02/09/2005	03/03/2007	25.022	7	
22	4	55	51	78	SANTA CRUZ	3	Límite c/ Chubut - Caleta Olivia	km 1904,7 - km 1906,7	8	3,0	03/06/2003	02/04/2004	4.501	8	
22	4	56	51	14	CORDOBA	158	Villa María - Río Cuarto	General Deheza - Chucul	5	48,0	15/10/2003	15/12/2004	15.758	8	
22	4	58	51	18	CORRIENTES	12	La Paz - Esquina (Obra faltante puentes)	A° Curupi-Bzo.Guayquiraro-R.Guayquiraro-A°Carumbe - km646/km648	8	1,0	01/06/2007	31/07/2010	11.755	8	

CUADRO D
DIRECCION NACIONAL DE VIALIDAD (PROYECTOS Y OBRAS AL 31/12/2011)

PR	SP	PY	OB	UB	Provincia	Ruta	Tramo	Sección	Tipo	Long. Km.	Inicio	Fecha Fin	Inversión Total	Est	Obs
22	4	59	51	30	ENTRE RIOS	P11	Variante Victoria - Conexion Rosario-Victoria	Etapa I y Etapa II	8	7,4	19/02/2004	30/08/2009	32.655	8	
22	4	60	51	6	BUENOS AIRES	P63	Conexión Vial Sudoeste Camino Secundario 063-01	Avda. Gral. Paz - Acceso a Banfield	8	4,7	18/11/2003	28/02/2008	61.051	8	
22	4	61	51	6	BUENOS AIRES	P632	Conexión Vial Sudoeste Camino Secundario 063-02	Acceso a Banfield - Acceso a Lomas de Zamora	8	2,9	18/11/2003	17/05/2008	60.565	8	
22	4	62	51	6	BUENOS AIRES	S/N	Acceso a Ranchos desde R.P.N°29	Acceso Senador Rey, Desvío Tránsito Pesado y Calles Internas	5	1,9	20/07/2004	19/10/2005	3.497	7	
22	4	63	51	54	MISIONES	P2	San Javier - Panambi	Interpuentes	8	3,5	01/01/2003	30/12/2003	6.541	7	
22	4	64	51	34	FORMOSA	81	Las Lomitas - Juan G. Bazan	km 1473,00 - km. 1503,10	5	30,0	14/10/2004	13/01/2007	24.771	7	
22	4	64	52	34	FORMOSA	81	Las Lomitas - Ingeniero Juarez	Juan G. Bazan - Pozo del Mortero y Acc. a P. Del Mortero	8	25,0	14/10/2004	30/04/2006	34.499	8	
22	4	64	53	34	FORMOSA	81	Las Lomitas - Ingeniero Juarez	Pozo del Mortero - Laguna Yema	8	27,3	14/10/2004	13/11/2007	38.033	8	
22	4	64	54	34	FORMOSA	81	Las Lomitas - Ing. Juarez	Laguna Yema - Los Chiriguanos	8	28,0	13/10/2004	31/07/2007	40.501	7	
22	4	64	55	34	FORMOSA	81	Ing. Juarez - Las Lomitas	Los Chiriguanos - Ing. Juarez	8	44,9	13/10/2004	30/03/2008	48.581	7	
22	4	64	56	34	FORMOSA	81	Ing. Juarez - Lte. c/Salta	Sección I: Ing. Juarez - km 25,5	8	24,4	29/11/2006	31/12/2007	56.000	8	
22	4	64	57	34	FORMOSA	81	Las Lomitas - Emp. R.N.N°34	km 25,5 - Limite con Salta	8	27,0	10/10/2006	31/12/2007	41.991	8	
22	4	64	58	66	SALTA	81	Las Lomitas - Emp. R.N.N°34	Lte.c/Formosa - Los Blancos - Secc. VI	8	29,4	15/07/2005	14/10/2007	32.885	7	
22	4	64	59	66	SALTA	81	Las Lomitas - Emp. R.N.N°34	Coronel Juan Sola - Los Blancos - Secc. V	8	30,0	07/06/2005	31/08/2007	27.008	7	
22	4	64	60	66	SALTA	81	Las Lomitas - Emp. R.N.N°34	Pluma de Pato - Cnel. Juan Sola - Secc. IV	8	31,1	12/07/2005	31/07/2007	29.153	8	
22	4	64	61	66	SALTA	81	Las Lomitas - Emp. R.N.N°34	Pluma de Pato - Emp. RNN° 34 (Sec.III)	8	30,0	01/04/2006	30/03/2007	13.666	7	
22	4	64	62	66	SALTA	81	Las Lomitas - Emp. R.N.N°34	Pluma de Pato - Emp. RNN° 34 (Sec.II)	8	30,0	15/04/2006	31/05/2007	21.091	8	
22	4	64	63	66	SALTA	81	Las Lomitas - Emp. R.N.N°34	Pluma de Pato - Emp. RNN° 34 (Sec.I)	8	30,0	15/04/2006	31/05/2007	21.541	8	
22	4	65	51	70	SAN JUAN	Ex RP 414	Variante Quebrada de Las Burras - Secc I	Emp. R.P.N°436 (Quebr.de Las Burras) - Emp. R.P.N°12 (Pachaco-Pte.S/Río San Juan)	8	16,0	05/05/2004	26/10/2005	5.454	7	
22	4	66	51	94	TIERRA DEL FUEGO	3	Laguna Khami - Rancho Hambre	Laguna Khami - Kosovo (km 2934 - km 2959)	8	25,0	16/04/2004	15/07/2006	48.775	8	
22	4	67	51	94	TIERRA DEL FUEGO	3	Laguna Khami - Rancho Hambre	Kosovo (km 2959) - La Herradura (2988)	5	23,0	22/10/2004	23/03/2007	37.637	8	
22	4	68	51	78	SANTA CRUZ	3	Repavimentación y Pavimentación Cruce R.P.N°5		8	8,0	29/05/2003	31/12/2004	9.402	7	
22	4	69	51	78	SANTA CRUZ	288	Puerto Santa Cruz - Puerto Punta Quilla	km 0,00 - km 14,50	8	14,5	28/10/2003	30/07/2007	27.377	7	
22	4	70	51	78	SANTA CRUZ	S/N°	Ruta Parque Nacional Los Glaciares	Acc. Portal Parque Nacional Los Glaciares - Miradores	8	29,0	12/11/2003	10/12/2009	103.732	7	
22	4	71	51	78	SANTA CRUZ	40	Perito Moreno - Bajo Caracoles	Sección I: Perito Moreno - km 49	8	48,9	16/02/2004	17/07/2007	80.745	7	
22	4	72	51	78	SANTA CRUZ	405	Tres Lagos - Emp. R.P.N°11	Sección I: Tres Lagos - km 50	8	50,1	27/05/2004	27/05/2007	70.028	7	
22	4	73	51	78	SANTA CRUZ	405	Tres Lagos - Emp. R.P.N°11	Sección III: km 86 - Emp. R.P.N°11 (Prog. 86 - Prog. 127,6)	8	42,3	27/05/2004	28/02/2007	59.913	7	
22	4	74	51	78	SANTA CRUZ	405	Emp. R.P.N°11 - El Cerrito	Sección I: El Cerrito - km 34	5	34,0	22/11/2003	20/10/2011	32.190	7	
22	4	75	51	78	SANTA CRUZ	405	Emp. R.P.N°11 - El Cerrito	Sección II: km 34 - Emp. R.P.N°11	8	28,4	07/02/2003	07/06/2005	37.081	7	
22	4	76	51	78	SANTA CRUZ	405	Tapi Aike - Cancha Carrera		8	40,3	27/10/2000	31/12/2004	66.317	7	
22	4	78	51	78	SANTA CRUZ	405	Cancha Carrera - Pte. S/Río Turbio	km 2839,55 - km 2872,18	8	32,6	02/05/2000	30/10/2004	28.335	7	
22	4	79	51	78	SANTA CRUZ	40	Cancha Carrera - Pte. S/Río Turbio	km 21,252 - km 28,740	8	7,5	22/08/2001	31/03/2007	19.527	7	
22	4	81	51	82	SANTA FE	7	Variante Laguna La Picasa	km 380 - km 390,5	8	10,5	01/02/2006	31/07/2007	67.012	8	
22	4	82	51	14	CORDOBA	9	Autopista Rosario-Córdoba	IIb: Ballesteros-Emp R.P.N° 2 (V. María) - V. María - Oncativo	8	91,0	17/04/2006	31/08/2010	529.430	7	
22	4	82	52	14	CORDOBA	9	Autopista Rosario-Córdoba	Secc II: Emp. R.P.N°E-59 - Ballesteros	8	63,0	16/05/2006	13/01/2012	893.091	6	
22	4	82	53	14	CORDOBA	9	Autopista Rosario-Córdoba	Secc Ib: Emp. R.P.N°E-59 - Int. c/R.NN°9 Actual	8	45,0	12/12/2008	11/12/2011	1.160.737	6	
22	4	82	54	82	SANTA FE	9	Autopista Rosario-Córdoba	Secc. Ia: Int. con R.N.N°9 Actual - Emp. R.N.N°178 (Armstrong)	8	36,0	15/11/2006	31/10/2009	401.265	7	
22	4	82	55	82	SANTA FE	9	Autopista Rosario-Córdoba	Secc. V: Emp. R.N.N°178 - Carcaraña	8	39,6	02/10/2006	30/11/2009	421.566	7	
22	4	83	51	34	FORMOSA	86	Gral. Belgrano (M. Tacaagle) - Gral. Güemes	km 1458,05 - km 1488,25	8	29,6	28/11/2006	30/09/2009	80.739	7	
22	4	84	51	34	FORMOSA	95	Emp. R.N.N°81 - Lte. c/ Chaco - Sec. I	Lte. c/Chaco - Prog 29,800 (C. B. Vista - Pto Lavalle)	8	25,0	14/05/2007	31/01/2010	140.478	8	
22	4	84	52	34	FORMOSA	95	Emp. R.N.N°81 - Lte. c/ Chaco - Sec. II	Prog 29,800 - Emp. R.N.N°81	8	29,8	09/05/2006	28/02/2009	93.259	7	
22	4	85	51	86	SGO DEL ESTERO	89	Suncho Corral - Emp. R.N.N°34 (Taboada)	km 490,51 - km 523,59	8	33,1	17/08/2010	15/08/2012	133.079	6	
22	4	86	51	86	SGO DEL ESTERO	98	Límite Santa Fe - Bandera	km 180,79 - km 226,67	5	45,9	21/02/2006	28/02/2010	90.310	8	
22	4	87	51	50	MENDOZA	40	Malargüe - Lte. con Neuquén (Sección II)	Sección II km 2823,90 (LA PASARELA) - km 2887,25	8	63,4	01/07/2012	30/06/2014	87.614	4	
22	4	88	51	50	MENDOZA	405	Malargüe - Lte. con Neuquén (SI) Ex. Secc. III	Sección I km 2776,70 - km 2823,90 (Pasarela)	8	47,2	09/06/2010	07/06/2012	76.195	14	
22	4	89	51	78	SANTA CRUZ	288	Piedrabuena - Tres Lagos		8	75,0	01/03/2012	29/10/2016	637.752	4	
22	4	90	51	78	SANTA CRUZ	3	Acceso Sur a Caleta Olivia		8	6,0	01/11/2012	31/10/2013	4.400	0	
22	4	91	51	50	MENDOZA	405	Lujan de Cuyo -Tunuyan (S I)	Sección I	8	7,0	17/09/2001	30/11/2004	21.266	7	
22	4	92	51	82	SANTA FE	34	CVN° 5- Paso p/Ciudad Rafaela - Cruce Urbano por la Ciudad de Rafaela	km 217 - km 225	5	8,0	02/08/2005	31/05/2009	66.408	8	
22	4	93	51	78	SANTA CRUZ	405	Perito Moreno - Bajo Caracoles	Sección III: km 89 - Bajo Caracoles	8	42,0	08/09/2009	30/03/2012	223.611	6	
22	4	94	51	78	SANTA CRUZ	3	Gran Bajo San Julián - Río Gallegos	Gran Bajo San Julian - Cmdte Luis Piedrabuena	8	111,7	15/09/2005	15/12/2009	126.265	7	
22	4	94	52	78	SANTA CRUZ	3	Gran Bajo San Julián - Río Gallegos	Comandante Luis Piedrabuena - Est. Los Alamos	8	118,0	15/09/2005	30/06/2011	162.730	7	
22	4	94	53	78	SANTA CRUZ	3	Gran Bajo San Julián - Río Gallegos	Est. Los Alamos - Aeropuerto Río Gallegos	8	112,0	03/12/2005	30/12/2011	156.999	6	
22	4	95	51	78	SANTA CRUZ	405	Perito Moreno - Bajo Caracoles	Sección II: km 49 - km 89	8	40,0	24/11/2006	30/04/2012	162.664	6	A-C
22	4	96	51	78	SANTA CRUZ	405	Bajo Caracoles - Tres Lagos	Bajo Caracoles (RPN° 39) - Río Olnie- km. 2189,52 - km. 2215,91	8	28,3	01/03/2007	30/10/2011	87.725	7	
22	4	96	52	78	SANTA CRUZ	405	Bajo Caracoles - Tres Lagos	Río Olnie - Las Horquetas -Sec. I - II - km 2215,91 - km. 2289,64	8	72,9	07/11/2006	06/04/2012	205.090	6	
22	4	96	53	78	SANTA CRUZ	405	Bajo Caracoles - Tres Lagos	Las Horquetas - Acc. Pte. S/Río Chico - km. 2289,64 - km. 2344,99	8	55,4	15/09/2006	28/02/2009	96.485	7	
22	4	96	54	78	SANTA CRUZ	40	Bajo Caracoles - Tres Lagos	Acc. Pte s/Río Chico - Gdor. Gregores - Sec. I - II - Sobre R.P.N°25	8	66,5	21/08/2008	20/05/2013	269.694	6	
22	4	96	55	78	SANTA CRUZ	40	Bajo Caracoles - Tres Lagos	Gdor. Gregores - Lago Cardiel - Sec. I - II - Sobre R.P.N°29	8	57,0	16/01/2009	15/05/2013	232.607	6	

CUADRO D
DIRECCION NACIONAL DE VIALIDAD (PROYECTOS Y OBRAS AL 31/12/2011)

PR	SP	PY	OB	UB	Provincia	Ruta	Tramo	Sección	Tipo	Long. Km.	Inicio	Fecha Fin	Inversión Total	Est	Obs
22	4	96	56	78	SANTA CRUZ	405	Bajo Caracoles - Tres Lagos	Lago Cardiel - Tres Lagos -Sec. I-II	8	72,7	08/09/2009	08/05/2013	336.427	6	
22	4	96	57	78	SANTA CRUZ	40	Lago Cardiel - Tres Lagos	Sección III - Acceso a Tres Lagos por R.N.N°288	8	44,1	08/09/2009	08/03/2012	214.482	6	
22	4	97	51	78	SANTA CRUZ	P12	Emp. R.P.N°25 - Pico Truncado	km. 245,00 - Pico Truncado	8	105,0	06/01/2007	04/10/2012	180.302	6	
22	4	97	52	78	SANTA CRUZ	P12	Emp. R.P.N°25 - Pico Truncado	Emp RP N° 25 - km 245,00 (Gdor Moyano)	8	204,0	30/12/2004	29/06/2009	115.021	7	
22	4	98	51	78	SANTA CRUZ	40	28 de Noviembre - Rospentek	Pte. De Acc. A Rospentek y Pavim en Av. 28 de Noviembre	8	11,0	19/01/2006	19/10/2012	44.279	6	A
22	4	99	51	78	SANTA CRUZ	405	Tres Lagos - Emp. R.P.N°11	Sección II: km 50 - km 86	8	36,0	30/05/2006	28/04/2010	83.653	7	

Total Mejoramiento y Reposición de Rutas

12.822.151

Obras por Concesión sin Peaje COT

22	5	1	51	34	FORMOSA	11-A011	Corredor 28	Resistencia - Lte. c/Paraguay	13	297,3	01/06/1998	31/05/2011	263.106	7	
22	5	2	51	6	BUENOS AIRES	33	Corredor 31	Bahía Blanca - Emp. R.N.N°5	13	312,4	02/02/1998	31/05/2011	253.870	7	

Total Obras por Concesión sin Peaje COT

516.976

Mejoramiento y Reconstrucción en Puentes ()**

22	6	3	51	18	CORRIENTES	12	Esquina - Goya (Pte. s/1° Aliviador R. Corrientes) metros	Prog. 713,33	8	30,00	01/06/2012	30/11/2013	14.576	2	
22	6	4	51	18	CORRIENTES	12	Goya - San Roque (Pte. s/Río Batelito)	Prog. 735,68	8	30,00	01/02/2012	01/08/2012	5.254	4	
22	6	5	51	18	CORRIENTES	123	Emp. R.P.N°40 - Emp. R.N.N°14	Pte. s/Río Miriñay	8	150,00	01/09/2012	30/08/2013	25.000	0	
22	6	6	51	70	SAN JUAN	20	Caucete - San Juan (Pte. s/Río San Juan)	Prog. 564,70	8	200,00	23/08/2002	21/10/2004	6.456	8	
22	6	7	51	70	SAN JUAN	40N	Albardón - San Juan (Pte. s/Río San Juan)	Prog. 174,92	8	200,00	29/01/2003	28/10/2004	8.112	8	
22	6	10	51	78	SANTA CRUZ	3	Río Gallegos - Cte. Piedrabuena (Pte. s/Río Coyle)	Prog. 252,281	8	200,00	24/01/2003	24/12/2003	8.307	8	
22	6	11	51	78	SANTA CRUZ	3	Río Gallegos - Güer Aike (Pte. s/Río Gallegos)	Prog. 2581,32 (Ototel Aike-R. Gallegos)	8	90,00	28/06/2005	30/09/2007	18.034	7	
22	6	12	51	82	SANTA FE	11	Puente s/Río San Lorenzo		8	30,00	19/01/2012	17/01/2013	1.700	0	
22	6	13	51	82	SANTA FE	11	Rosario - Santa Fe (Pte. s/Canal Serodino)	Prog. 349,22	8	30,00	25/02/2011	24/02/2012	4.270	6	
22	6	14	51	82	SANTA FE	11	Rosario - Santa Fe (Pte. s/A° Colastine)	Prog. 413,87 - Maciel - Coronda	8	37,00	17/07/2009	30/04/2012	7.026	6	
22	6	15	51	82	SANTA FE	11	Rosario - Santa Fe (Pte. s/A° 3° Coronda)	Prog. 415,52	8	0,22	01/08/2011	30/07/2012	9.613	6	
22	6	16	51	82	SANTA FE	11	Rosario - Santa Fe (Pte. s/A° 2° Coronda)	Prog. 416,67	8	80,00	05/12/2007	31/03/2009	14.630	8	
22	6	17	51	82	SANTA FE	11	Rosario - Santa Fe (Pte. s/A° 1° Coronda)	Prog. 417,14	8	43,00	18/11/2009	17/11/2010	6.837	7	
22	6	18	51	82	SANTA FE	11	Rosario - Santa Fe (Pte. S/A° Matadero)	Prog. 425,54	8	32,00	01/09/2012	31/08/2013	1.140	0	
22	6	19	51	82	SANTA FE	11	Rosario - Santa Fe (Pte. s/A° Bragado)	Prog. 429,95	8	32,00	01/09/2012	31/08/2013	1.460	0	
22	6	20	51	82	SANTA FE	11	Rosario - Santa Fe (Pte. s/A° de los Padres)	Prog. 443,03	8	30,00	30/09/2012	29/09/2013	1.170	0	
22	6	21	51	14	CORDOBA	35	V. Mackena - Holmberg (Pte. S/A° El Gato)	Prog. 670,07	8	30,00	01/09/2012	31/08/2013	1.500	0	
22	6	22	51	14	CORDOBA	9	Emp. R.P.N°21 - Lte. c/Sgo. del Estero (Pte.s/A° San Miguel)	Prog. 898,61	8	30,00	01/09/2010	31/12/2011	5.260	6	A
22	6	24	51	50	MENDOZA	405	Malargüe - Bardas Blancas (Pte. s/Río Malargüe)	Prog. 336,20	8	80,00	01/12/2011	01/05/2013	14.179	5	
22	6	25	51	58	NEUQUEN	234	La Rinconada - Junin de Los Andes (Pte. s/Río Alumine)	Prog. 1,00 (Pte s/Río Alumine)	8	30,00	01/02/2012	30/01/2014	18.972	4	
22	6	26	51	62	RIO NEGRO	23	Clemente Onelli - Comallo (Pte. s/A° Comallo)	Prog. 516,00	8	50,00	01/09/2012	31/08/2013	1.900	0	
22	6	27	51	62	RIO NEGRO	23	Puente s/Río Pilcaniyeu		8	90,00	01/09/2012	31/08/2013	3.000	2	
22	6	28	51	38	JUJUY	34	San Pedro - Calilegua (Pte. s/Río San Lorenzo)	Prog. 1245,5	8	330,00	12/09/2006	15/06/2009	19.134	7	
22	6	32	51	66	SALTA	68	La Viña - Moldes (Pte. s/A° San Antonio)	Prog. 118,70	8	60,00	01/11/2012	31/10/2013	3.700	0	
22	6	33	51	90	TUCUMAN	157	Lte. c/Sgo. del Estero - Monteagudo (Pte. s/R. Graneros)	Prog.1158,00	8	90,00	01/11/2012	02/05/2014	3.300	0	
22	6	34	51	90	TUCUMAN	157	Puente s/A° El Chileno		8	30,00	01/09/2012	31/08/2013	1.604	0	
22	6	36	51	6	BUENOS AIRES	12	Puente Zarate - Brazo Largo	Reparación de Obenques en Puentes s/Río Paraná Guazu y Paraná de las Palmas	5	1200,00	01/09/2004	30/08/2008	69.497	7	
22	6	37	51	78	SANTA CRUZ	3	Puente s/Río Coyle - Refuerzo de Fundaciones		5	20,00	29/08/2003	30/06/2004	10.687	7	
22	6	39	51	86	SGO DEL ESTERO	9	Acc. a Sto. Domingo - Río Saladillo	Pte. s/Río Saladillo	5	39,00	01/11/2012	31/10/2013	3.000	0	
22	6	40	51	30	ENTRE RIOS	12	Cerrito - La Paz (Pte. s/A° Feliciano)	Prog. 572	8	126,00	07/03/2007	31/08/2009	32.174	8	
22	6	41	51	38	JUJUY	9	Lte. con Salta - Emp. R.N.N°66	km 1678,81 - Pte. s/ Arroyo Huayco Hondo	8	530,00	08/01/2010	30/06/2011	6.985	7	
22	6	41	52	38	JUJUY	9	Lte. Con salta - Emp. R.N. N° 66	Pte. Sobre Río los Alisos - Acc. (Km. 1681,55)	8	0,88	02/06/2011	31/08/2012	8.164	6	
22	6	41	53	38	JUJUY	9	Lte. Con Salta - Emp. Ruta Nacional N°66	Pte. s/ Río Perico - y accesos (km. 1670,15)	8	1,33	02/12/2010	02/06/2012	16.218	6	
22	6	42	51	66	SALTA	68	La Viña - Moldes (Pte. s/Río Ampascachi)	Prog. 115,40	8	60,00	01/11/2012	31/10/2013	1.500	0	
22	6	43	51	66	SALTA	68	La Viña - Moldes (Pte. s/Río La Viña)	Prog. 103,30	8	80,00	01/11/2012	31/10/2013	2.000	0	
22	6	44	51	30	ENTRE RIOS	12	Paraná - Emp. R.N.N°18 (Pte.s/A°Las Tunas)	Prog. 447,34	8	30,00	01/11/2012	31/10/2013	1.500	0	
22	6	45	51	82	SANTA FE	11	Rosario - Santa Fe (Pte. s/Río Carcaraña)	Prog. 343,44	8	70,00	01/11/2012	31/10/2013	2.347	0	
22	6	46	51	34	FORMOSA	11	Río Bermejo - Montelindo (Pte. S/A° Mbigua)	Prog. 1120,72	8	20,00	01/11/2012	31/10/2013	1.730	0	
22	6	47	51	66	SALTA	68	La Viña - Moldes (Pte. s/Río Chuñapampa)	Prog. 124,70	8	30,00	01/11/2012	31/10/2013	1.500	0	
22	6	48	51	18	CORRIENTES	123	Esteros Batel y Batelito	Puente nuevo y accesos	8	70,00	27/06/2006	20/01/2008	15.604	7	
22	6	49	51	66	SALTA	34	Obra Puente Río Carapari	km 1480,80	8	60,00	01/11/2012	31/01/2014	12.000	0	
22	6	51	51	10	CATAMARCA	38	Tres Puentes - El Portezuelo	Acc. a Sta. Cruz (Cuestecilla) - Pte. S/Río Paclin	8	100,00	01/11/2012	31/10/2013	2.535	0	
22	6	52	51	38	JUJUY	34	San Pedro - Calilegua	Pte. S/ FF.CC. Belgrano, s/ A° del Zanjon, s/ Río Negro	8	400,00	01/09/2012	31/08/2014	50.000	0	
22	6	53	51	38	JUJUY	9	Pte. S/Río Grande		8	200,00	01/09/2012	02/03/2014	30.000	0	
22	6	54	51	66	SALTA	34	Río Piedras - Pichanal	Pte. S/Riacho Seco (1300 km.)	8	42,00	27/04/2009	25/12/2012	52.722	6	A

CUADRO D
DIRECCION NACIONAL DE VIALIDAD (PROYECTOS Y OBRAS AL 31/12/2011)

PR	SP	PY	OB	UB	Provincia	Ruta	Tramo	Sección	Tipo	Long. Km.	Inicio	Fecha Fin	Inversión Total	Est	Obs
22	6	55	51	66	SALTA	68	La Viña/ Moldes - Pte. s/Seco	km. 97,77	8	30,00	01/11/2012	02/05/2014	13.600	0	
22	6	56	51	66	SALTA	68	La Viña/ Moldes - Pte. s/Viñaco		8	30,00	01/11/2012	31/10/2013	4.000	0	
22	6	57	51	86	SGO DEL ESTERO	0064	La Banda - Sgo del Estero	Puente sobre Río Dulce y Accesos	8	855,60	30/06/2008	29/09/2010	41.027	7	
22	6	59	51	42	LA PAMPA	22	Puente s/ Río Colorado	Prog. km. 857,11	5	114,00	01/11/2012	31/10/2013	12.000	0	
22	6	60	51	26	CHUBUT	3	Trevelin - Lim. c/Chile	Ptes. s/ Arroyo Baguilt, Los Rifleros y Blanco	8		01/11/2012	02/05/2014	12.000	0	
22	6	61	51	86	SGO DEL ESTERO	98	Bandera - Pinto	Pte. s/ Río Salado	8	0,63	04/10/2011	30/10/2012	14.266	6	A
22	6	62	51	10	CATAMARCA	35	km 576 - km 590	Pte s/ Av. Circunvalación km 576 - 579	8		01/07/2012	30/06/2013	10.000	0	
22	6	63	51	30	ENTRE RIOS	18	Emp. R.N.N°12 - Emp. R.P.N°32	Pte. s/ A° Quebracho y Acc. (km 46,16)	8		01/11/2012	31/10/2013	10.000	0	
22	6	64	51	30	ENTRE RIOS	131	Emp. R.P.N°11 - Emp. R.N.N°12	Pte. s/ A° La Enseñada y Acc. (km 19,10)	8		01/11/2012	31/10/2013	10.000	0	
22	6	65	51	34	FORMOSA	11	Pte. s/ Río Monte Lindo		8		01/11/2012	31/10/2013	11.200	0	
22	6	66	51	42	LA PAMPA	232	Emp. R.N.N°152 - Emp. R.N.N°22	Pte s/ Río Colorado en Gobernador Duval	5		01/11/2012	31/10/2013	13.000	0	
22	6	67	51	54	MISIONES	12	Lte. Corrientes / Misiones - Posadas	Pte. S/ Río Zaiman	8		01/11/2012	31/10/2013	18.000	0	
22	6	68	51	54	MISIONES	12	Parana Mini - Montecarlo	Pte. s/ A° Paraná Guazu - (km 1502,65)	8	204,00	01/11/2012	31/10/2013	91.125	0	
22	6	69	51	54	MISIONES	12	Parana Mini - Montecarlo	Pte. s/ A° Caragatay - (km 1516,16)	8		01/11/2012	31/10/2013	11.000	0	
22	6	70	51	54	MISIONES	12	Montecarlo - El Dorado	Pte s/ A° Piray Guazu (km 1533,6)	8	168,00	01/11/2012	31/10/2013	15.000	0	
22	6	71	51	54	MISIONES	12	Posadas - Santa Ana (R.N.N°103)	Dos puentes en colectoras s/ A° Zaiman	8		01/09/2012	31/08/2013	12.000	0	
22	6	72	51	66	SALTA		Salta - La Caldera	Pte. s/ Río Vaqueros - km 1608,62	8		01/11/2012	31/10/2013	10.000	0	
22	6	73	51	66	SALTA		Salta - La Caldera	Pte. s/ Río Caldera km 1612,21	8		01/09/2012	31/08/2013	20.000	0	
22	6	74	51	66	SALTA	34	Mosconi - Piquirenda	Pte.s/ A° Yacuycito - km 1450,75	8		01/07/2012	30/06/2013	10.000	0	
22	6	75	51	70	SAN JUAN	153	Media Agua - Pedernal	Puente en km 10,59	8		01/07/2012	30/06/2013	10.000	0	
22	6	76	51	82	SANTA FE	9	Emp. R.N.N°A012 - Emp. A008	Pte. acceso a Comuna de Alvear - km 281,67	8		01/11/2012	31/10/2013	18.000	0	
22	6	77	51	82	SANTA FE		Emp. R.N.N°A012 - Emp. A008	Pte. acceso a Ciudad de Villa Gobernador Galvez - km 284,4	8		01/09/2012	31/08/2013	18.000	0	
22	6	78	51	90	TUCUMAN	38	Aguilares - Monteros	Pte. s/ Río Medina (km 729,20)	8		01/12/2011	31/10/2012	15.000	3	
22	6	79	51	90	TUCUMAN	65	Emp. R.N.N°38 - Lte. Tucumán Catamarca	Pte. s/ Río Chirimayo km 17,68	8		01/09/2012	31/08/2013	10.000	0	

Total Mejoramiento y Reconstrucción en Puentes

935.515

Obras en Corredores Viales Concesionados

22	7	1	51	6	BUENOS AIRES	226	CVN° 1 - Obra N° 8 - Emp.RNN° 3 - Acceso a Espigas	km 262 - km 319,4	5	57,4	15/07/2004	15/01/2005	8.823	7	
22	7	1	52	6	BUENOS AIRES	3	CVN° 1 - Obra N° 10A - Emp.RPN° 6 - Acc.Videla Dorna	km 62,1 - km 65 / km 87,82 - km 118	5	33,1	05/08/2004	04/02/2005	6.855	7	
22	7	1	53	6	BUENOS AIRES	3	CVN° 1 - Obra N° 10B - Acc.Videla Dorna - Emp.RPN° 61Dorna	km 118 - km 156	5	38,0	27/01/2006	31/12/2006	15.332	8	
22	7	2	51	14	CORDOBA	7	CVN° 2-Obra N° 7-Alto Nivel RPN° 4 y FFCC Gral.San Martin-Emp.RPN° 10	km 500 - km 539	5	39,0	20/07/2004	19/08/2005	12.738	8	
22	7	2	53	6	BUENOS AIRES	5	CVN° 2 - Obra N° 11B - Cruce FC Sarmiento - Emp. RPN° 1	km 504 - km 527 - km 470 - km 480	5	33,0	04/10/2004	03/11/2006	17.420	8	
22	7	2	54	42	LA PAMPA	5	CVN° 2 - Obra N° 13 - Emp. RPN° 3 - Emp. RNN° 35	km 568 - km 606,65	5	39,0	08/10/2004	30/06/2005	13.317	8	
22	7	3	51	6	BUENOS AIRES	9	CVN° 3 - Obra N° 1 - Campana - Río Areco	km 77 - km 106	5	29,0	23/07/2004	31/07/2006	15.086	8	
22	7	3	52	82	SANTA FE	9	CVN° 3 - Obra N° 2 - Ex RNN° 191 - RNN° A012	km 188 - km 278	5	90,0	23/07/2004	22/12/2006	46.473	8	
22	7	3	53	82	SANTA FE	A009	CVN° 3 - Obra N° 12 - Puerto Reconquista - Emp RNN° 11	km 0 - km 12	5	12,0	28/09/2005	28/07/2006	10.418	8	
22	7	3	54	82	SANTA FE	A012	CVN° 3 - Obra N° 14 - Alto Nivel S/RNN° - Emp. RNN° 9 (Salida Cordoba)	km 0 - km 42	5	42,0	20/07/2004	19/04/2005	6.704	8	
22	7	3	55	82	SANTA FE	11	CVN° 3 - Obra N° 15 - Emp. RNN° 168 - Emp. RPN° 39	km 476 - km 607	5	131,0	04/01/2006	30/09/2006	7.637	8	
22	7	3	56	82	SANTA FE	11	CVN° 3 - Obra N° 16A - Emp. RPN° 38 - Emp. RPN° 98	km 684 - km 720	5	36,0	05/08/2004	31/12/2004	2.566	8	
22	7	3	57	82	SANTA FE	11	CVN° 3 - Obra N° 16B - Emp. RNN° 98 - Emp. RPN° 40	km 720 - km 730 / km 747 - km 787	5	50,0	06/12/2005	06/10/2006	24.037	8	
22	7	3	58	6	BUENOS AIRES	188	CVN° 3 - Obra N° 17 - J.A. de la Peña - Alto Nivel FFCC G.S.M.	km 61 - km 63 / km 86 - km 115 / km 124 - km 163	5	70,0	05/08/2004	31/05/2005	20.732	8	
22	7	3	59	6	BUENOS AIRES	188	CVN° 3 - Obra N° 18 - Emp. RPN° 66 - Emp. RPN° 101	km315-km323/km337-km364/km382-km384/km415-km420/km450-km471	5	63,0	05/08/2004	30/06/2005	16.487	7	
22	7	4	51	82	SANTA FE	33	CVN° 4 - Obra N° 3 - Rufino - Emp. RNN° 8	km 535,55 - km 631	5	95,5	23/11/2004	30/11/2005	17.560	8	
22	7	4	52	82	SANTA FE	33	CVN° 4 - Obra N° 4 - Emp. RPN° 6 (S) - Emp. RPN° 18 (S)	km 676 - 754	5	78,0	28/07/2004	30/06/2005	18.721	8	
22	7	4	53	6	BUENOS AIRES	193	CVN° 4 - Obra N° 29 - Emp.RNN° 9 - Emp. RNN° 8	km 3,67 - km 35,32	5	31,7	19/12/2005	30/12/2008	33.680	7	
22	7	4	54	14	CORDOBA	36-A005	CVN°4-ObraN°22-Emp.RNN°8-Emp.RNN°A005/Emp.RNN°8-Emp.RNN°36	km596-km606,30;km631,60-km640;km646-km649,5;km666-km673;km717-km719;km728-km732;km	5	42,0	19/05/2005	30/04/2007	30.444	8	
22	7	5	51	82	SANTA FE	34	CVN° 5 - Obra N° 5A - Emp. RPN° 64 - Rafaela	km 151 km 225	5	74,0	20/07/2004	19/07/2005	24.083	8	
22	7	5	52	82	SANTA FE	34	CVN° 5 - Obra N° 5B - Rafaela - Emp. RPN° 13	km 225 km 247	5	22,0	14/07/2004	31/12/2004	1.626	8	
22	7	5	53	82	SANTA FE	34	CVN° 5 - Obra N° 6A - Emp. RPN° 80 (S) - Emp. RPN° 33	km 299 - km 330	5	31,0	16/11/2005	31/12/2006	14.444	8	
22	7	5	54	82	SANTA FE	34	CVN° 5 - Obra N° 6B - Emp. RPN° 23 - Lte.c/Sgo. del Estero	km 361 - km 398	5	37,0	20/07/2004	31/12/2004	2.742	8	
22	7	5	55	82	SANTA FE	34	CVN° 5 - Obra N° 20 - Emp. 2° Circunv.de Rosario - RPN° 65	km 13,95 - km 66	5	52,1	05/01/2005	06/04/2006	29.468	8	
22	7	5	56	82	SANTA FE	34	CVN° 5 - Obra N° 25 - Emp.RNP° 65 - Emp. RNP° 66	km 86 - km 129	5	43,0	13/01/2005	30/11/2005	22.829	8	
22	7	7	51	22	CHACO	16	CVN°6 - Obra N° 9 - Makalle - Emp. RNN° 95	km 62 - km 169	5	107,0	20/08/2004	31/05/2005	13.136	8	
22	7	9	52	82	SANTA FE	7	CVN° 2 - Obra N° 23A - Acceso a Castellanos - A/N FFCC G.S.M.	km 392 - km 399 - km 558 - km 585 - km 613 - km 616	5	7,0	21/12/2005	31/05/2008	18.257	8	
22	7	9	53	50	MENDOZA	7	CVN° 2 - Obra N° 23B - km 568-km 585 / km 613-km616 / km 866-km871	km 866 - km 871 (Lte S.Luis/Mendoza-Acc a La Paz)	5	5,0	06/04/2006	30/11/2006	1.775	8	
22	7	10	51	14	CORDOBA	19	CVN°3 - Obra N° 21 - San Francisco - Emp. R.P. N° 81-A (S)	km 128,18-km 131,50/km 230-km 243/km 245-km 247	5	32,0	24/04/2006	31/08/2007	16.339	8	

CUADRO D
DIRECCION NACIONAL DE VIALIDAD (PROYECTOS Y OBRAS AL 31/12/2011)

PR	SP	PY	OB	UB	Provincia	Ruta	Tramo	Sección	Tipo	Long. Km.	Inicio	Fecha Fin	Inversión Total	Est	Obs
22	7	10	52	14	CORDOBA	19	CVN°3 - Obra N° 207 - La Francia - Rio Primero	km 188 - km 193 / km 243 - km 245 / km 247 - km 280	13	40,0	18/05/2006	31/01/2008	29.891	8	
22	7	11	51	6	BUENOS AIRES	8	CV N°4 - Obra 19 A -Emp. RNN° 188 - Emp. RPN° 6 (S)	km 224 - km 229 / km 233 - km 238 / km 248 - km 287 / km 304 - km 306	5	61,0	20/04/2006	28/02/2009	43.980	7	
22	7	11	54	74	SAN LUIS	8	CVN°4 - km304-km306-km442-km468/km475-km480/km595-km600/km695-km723	km 442-km 468/km 475-km 480/km 595-km 600/km 695-km 723	5	64,0	08/05/2006	07/08/2007	37.455	8	
22	7	12	51	14	CORDOBA	9	CVN°5 - Desvio Transito Pesado Villa Maria	km 555 - km 561,700	5	7,0	06/02/2007	31/08/2009	18.620	7	
22	7	12	52	86	SGO DEL ESTERO	9	CVN° 5 - Obra 24A - Emp.RPN° 208 - Emp.RPN° 347	km 1168 - 1178 / km 1206 - km 1215 / km 1225 - 1250	5	44,0	23/01/2006	31/07/2008	39.567	8	
22	7	13	51	82	SANTA FE	11	CVN°6 - Emp. R.P. N° 100 (S) - Emp. R.N. N° 16	km 898 - km 939 / km 984 - km 1008	5	65,0	08/02/2006	30/07/2008	34.295	8	
22	7	13	54	18	CORRIENTES	12	CVN°6 - Obra N° 27 - Emp. R. Rac. N° 123 - Emp. R. Prov. N° 19	km 881 - km 890 / km 892 - km 897	5	14,0	01/03/2005	30/10/2005	4.363	8	
22	7	14	51	6	BUENOS AIRES	3	CVN°1 - Emp. R.P. N° 61 - Acc. A Parish	km 199 - km 217 / km 244 - km 252	5	26,0	01/01/2006	30/04/2007	11.515	8	
22	7	14	52	6	BUENOS AIRES	3	CVN°1 - Obra 238 - Emp. R.P. N° - Acc. a Azul	km 252 - km 296	5	41,0	01/06/2006	01/03/2007	17.046	8	
22	7	14	56	6	BUENOS AIRES	205	CVN°1 - Emp.R.P. N° 61 - Emp. R.P. N° 65	km 260 - km 276	5	16,0	07/04/2006	07/05/2007	12.105	8	
22	7	14	57	6	BUENOS AIRES	226	CVN°1 - km 129 - km 135	km 0 - km 4 ; km 129 - km 135	5	10,0	17/01/2007	16/01/2008	12.704	7	
22	7	16	59	82	SANTA FE	11	CVN°3 - Obra N° 233 - San Justo - Gobernador Crespo	km 564 - km 600	5	36,0	01/03/2006	31/03/2007	26.478	8	
22	7	16	60	82	SANTA FE	11	CVN°3 - San Justo - Gomez Cello	km 607 - km 635	5	28,0	14/03/2006	30/05/2008	26.512	8	
22	7	17	58	82	SANTA FE	33	CVN°4 - Obra N° 28 - Acc Amenabar - Cruce FCC G.B. Mitre	km 631 - km 673	5	42,0	30/12/2004	30/10/2005	11.807	8	
22	7	19	51	18	CORRIENTES	12	CVN°6 - Acceso a Itati - Emp. R.P. N° 13	km 1130 - km 1170	5	40,0	26/06/2006	31/08/2007	25.855	7	
22	7	19	52	54	MISIONES	12	CVN°6 - Obra N° 230 - Emp. R.P. N° 34 - Posadas	km 1326 - km 1336	5	10,0	04/04/2006	30/08/2008	8.398	8	
22	7	19	53	22	CHACO	16	CVN°6 - Obra N° 213 - Emp. R.P.N°11 - Presidencia de la Plaza	km 68 - km 89	5	21,0	24/04/2006	30/03/2009	30.607	7	
22	7	23	58	82	SANTA FE	8	CVN°4 - Obra N° 19 B - Emp. R.P.N° 3 - Emp. R.N.N° 148	km 442-km 468/km 475-km 480/km 595-km 600/km 695-km 723	5	64,0	01/05/2006	31/07/2007	36.836	7	
22	7	25	51	82	SANTA FE	11	CVN° 3 - Obra N° 226: Emp. RPN° 79 (S) - Calchaqui	km 635 - km 661	5	26,0	28/02/2007	30/09/2008	21.351	7	
22	7	25	52	6	BUENOS AIRES	188	CVN° - Obra N°231: Acc. A Gral. Pinto - Lte. Bs As/ La Pampa	km 256 - km 259 / km 364 - km 382	5	21,0	01/12/2006	30/12/2007	17.084	8	

Total Obras en Corredores Viales Concesionados

936.198

Obras en Circuitos Turísticos

22	8	1	51	54	MISIONES		Corredor de las Misiones		18	33,2	01/03/2012	28/02/2014	9.000	0	
22	8	2	51	97	PAIS	-	Corredor de los Lagos		18	51,5	01/01/2011	31/12/2011	900	6	B

Total Obras en Circuitos Turísticos

9.900

Mejoramiento y Reposición de Rutas Fase II

22	9	1	51	38	JUJUY		Puente s/Río Xibi - Xibi		8		01/07/2012	30/06/2015	50.000	0	
22	9	2	51	38	JUJUY	40	Lte. c/ Salta - Emp. R.N.N°52	Secc. I y II - Corredor Minero	8	97,5	01/10/2012	30/09/2014	100.000	0	
22	9	2	52	38	JUJUY	40	Emp. R.N.N°52 - Coranzuli	Secc. I y II	8	72,0	01/10/2012	30/09/2014	545.000	0	
22	9	2	53	38	JUJUY	40	Coranzuli - Orosmayo	Secc. I y II	8	68,5	01/09/2012	31/08/2014	267.050	0	
22	9	2	54	38	JUJUY	40	Orosmayo - Paicone	Secc. I y II	8	67,0	01/10/2012	30/09/2014	365.000	0	
22	9	3	51	42	LA PAMPA	151	Empalme R.N.N°143 - La Pampa - Río Negro		8	59,0	01/11/2012	31/10/2015	7.000	0	
22	9	4	51	6	BUENOS AIRES	P S/N°	Enlace con Ruta 21 y R.N.N°226 - Olavarría - Azul	Emp. R.N.N°226 - Emp. R.N.N°3	8	35,3	23/11/2007	21/01/2012	138.833	6	A
22	9	5	51	74	SAN LUIS	7	Límite Córdoba / San Luis - Límite San Luis - Mendoza	Límite Córdoba / San Luis (km 653,94) - Acc. a Fraga - (km 730,97)	5	77,0	01/09/2012	01/05/2013	47.235	0	
22	9	5	52	74	SAN LUIS	7	Límite Córdoba / San Luis - Límite San Luis - Mendoza	Acc. A Fraga (km 730,97) - San Luis (km 792,54)	5	61,6	01/11/2012	01/05/2013	38.700	0	
22	9	5	53	74	SAN LUIS	7	Límite Córdoba / San Luis - Límite San Luis - Mendoza	San Luis (km 792,54) - Límite San Luis / Mendoza (km 865,68)	5	73,1	01/09/2012	02/03/2014	44.475	0	
22	9	7	51	66	SALTA	50	Pichanal - San Ramon de la Nueva Oran	km 0,00 - km 20,56	8	20,6	01/07/2008	30/03/2012	174.322	6	A
22	9	8	51	66	SALTA	86	Tartagal - Tonono		8	33,0	01/11/2012	30/10/2014	81.487	0	
22	9	9	51	66	SALTA	51	Campo Quijano-El Tunal-Chorrillos-San Antonio de los Cobres-Minapona		8	13,5	01/03/2012	28/02/2016	73.000	0	
22	9	9	52	66	SALTA	51	Campo Quijano - Chorrillos	Secc. II: El tunal (km 40,00) - Est. Chorrillos (km 44,87)	8	10,5	01/03/2012	28/02/2013	22.000	0	
22	9	10	51	66	SALTA	40	La Dársena - Cachi - S. I	La Darsena - Angastaco	8	43,0	01/11/2012	30/10/2015	355.000	0	
22	9	10	52	66	SALTA	40	La Dársena - Cachi - S. II	Angastaco - Molinos	8	39,0	01/11/2012	30/10/2015	370.000	0	
22	9	10	53	66	SALTA	40	La Dársena - Cachi - S. III	Molinos - Seclantas	8	16,0	01/11/2012	30/10/2015	400.000	0	
22	9	10	54	66	SALTA	40	La Dársena - Cachi - S. IV	Seclantas - Cachi	8	28,0	01/11/2012	30/10/2015	670.000	0	
22	9	12	51	50	MENDOZA	149	Uspallata - Lte. c/San Juan	Estancia San Alberto - Estancia Tambillos	8	11,3	19/06/2009	18/12/2011	40.110	6	A-C
22	9	12	52	50	MENDOZA	149	Uspallata - Lte. c/San Juan	Est Tambillos - Lte San Juan	8	27,0	01/09/2012	30/08/2014	150.000	0	
22	9	12	53	70	SAN JUAN	149	Lte. c/Mendoza - Calingasta	Barreal - Calingasta	8	38,0	15/11/2012	12/11/2017	100.000	0	
22	9	16	51	54	MISIONES	14	Obras Intersección R.N.N°14 - Empalme R.P.N°4		8	0,5	01/09/2012	01/08/2013	3.000	0	
22	9	17	51	22	CHACO	16	Autovía Nicolás Avellaneda s/R.N.N°16 - Pte. Gral. Belgrano	Emp. R.P.N° 63 - Emp. R.N.N°11 (Prog 0 - Prog 7,6)	8	7,3	18/10/2006	17/04/2009	68.203	7	
22	9	17	52	22	CHACO	16	Autovía Nicolás Avellaneda s/R.N.N°16 - Pte. Gral. Belgrano	Emp. Av. Sarmiento - Emp. R.N.N°11 (Prog 7,6 - Prog 13)	8	5,4	18/10/2006	16/10/2009	44.532	7	
22	9	18	51	22	CHACO	16	Paso por Saenz Peña		8	5,0	01/08/2007	31/05/2010	68.184	7	
22	9	22	51	90	TUCUMAN	38	Río Marapa (Alberdi) - Principio Autopista	Sección II: Acceso a Aguilares - Concepcion	8	9,5	11/10/2011	29/05/2013	136.148	6	
22	9	24	51	10	CATAMARCA	40	Água Clara - Río Las Cuevas	El Eje - Las Cuevas	8	32,8	01/08/2009	30/01/2012	391.398	6	
22	9	25	51	10	CATAMARCA	40	Pte.s/Río Santa María entre las localidades de San Jose y Palo Seco		8	0,2	01/09/2012	30/08/2013	8.000	0	
22	9	26	51	22	CHACO	11	Autovía Emp. R.N.N°89 - Acc. Margarita Belen (S I)	Emp. R.N.N°89 - Cem. Parque Jazmin	8	16,9					12

CUADRO D
DIRECCION NACIONAL DE VIALIDAD (PROYECTOS Y OBRAS AL 31/12/2011)

PR	SP	PY	OB	UB	Provincia	Ruta	Tramo	Sección	Tipo	Long. Km.	Inicio	Fecha Fin	Inversión Total	Est	Obs
22	9	26	52	22	CHACO	11	Autovía: Emp. R.N.N°89 - Acc. Margarita Belen (SII)	Cemento Río - Autódromo y acceso (Cem. Pque Jazmin - Seminario)	8	5,3	10/02/2010	12/05/2011	8.563	10	
22	9	26	53	22	CHACO	11	Autovía: Emp. R.N.N°89 - Acc. Margarita Belen (SIII)	Autódromo Yaco Guarnieri - Acc. M. Belen	8	14,7					12
22	9	28	51	22	CHACO		Puente Ferroautomotor Chaco-Corrientes		8	12,0	15/11/2012	12/11/2017	620.000	0	
22	9	29	51	96	INTERPROVINCIAL	16	Corredor Bioceánico Norte - Metan - Avia Terai	Sección I	8	40,2	01/11/2012	30/10/2014	164.500	0	
22	9	29	52	22	CHACO	16	Corredor Bioceánico Norte - Metan - Avia Terai (S II)	Sección II	8	41,2	01/02/2012	30/10/2014	164.500	0	
22	9	29	53	22	CHACO	16	Corredor Bioceánico Norte - Metan - Avia Terai (S III)	Sección III	8	44,6	01/02/2012	30/01/2014	157.500	0	
22	9	29	54	86	SGO DEL ESTERO	16	Corredor Bioceánico Norte - Metan - Avia Terai (S IV)	Sección IV	8	55,3	01/09/2012	31/08/2014	150.000	0	
22	9	29	55	86	SGO DEL ESTERO	16	Corredor Bioceánico Norte - Metan - Avia Terai (S V)	Sección V	8	42,4	01/11/2012	30/10/2014	180.000	0	
22	9	29	56	86	SGO DEL ESTERO	16	Corredor Bioceánico Norte - Metan - Avia Terai (S VI)	Sección VI	8	45,1	01/09/2012	31/08/2015	140.000	0	
22	9	29	57	86	SGO DEL ESTERO	16	Corredor Bioceánico Norte - Metan - Avia Terai (S VII)	Sección VII	8	45,0	01/09/2012	31/08/2015	140.000	0	
22	9	29	58	86	SGO DEL ESTERO	16	Corredor Bioceánico Norte - Metan - Avia Terai (S VIII)	Sección VIII	8	46,7	01/09/2012	31/08/2015	140.000	0	
22	9	29	59	66	SALTA	16	Corredor Bioceánico Norte	Secc. IX km 621,12-667,81	8	46,7	01/07/2012	30/06/2014	140.000	0	
22	9	29	60	66	SALTA	16	Corredor Bioceánico Norte	km 667,81 - km 707,25	8	39,4	01/11/2012	30/10/2014	140.000	0	
22	9	30	51	22	CHACO	95	Reconstrucción Pte. Lavalle y Repavimentacion Pto. Lavalle-Santa Sylvina	Puente sobre Río Bermejo	5	0,1	27/04/2009	26/08/2010	5.745	7	
22	9	31	51	22	CHACO		Puente Neembucu - Integración Pilar - Bermejo		8	0,2	07/07/2012	01/06/2013	20.000	0	
22	9	33	51	26	CHUBUT	P71	Emp R.N.N°258 (Emp. R.N.N°40) - Cholila	km 0 - km 30	8	30,0	15/12/2005	14/03/2012	65.604	6	
22	9	34	51	26	CHUBUT	1S40-P70	El Maiten - Emp. R.N.N°40 (ex 258 - Epuyen)-Acc. a Bs As Chico	km 6,074 - km 18,175 (1S40)-km 0,00 - km 28,896 (P70)	8	44,8	22/11/2005	22/04/2009	41.066	8	
22	9	35	51	26	CHUBUT	P19	Río Pico - Emp. R.N.N°40	Ira. Sección km 0 - km 30	8	30,0	01/02/2006	30/12/2011	76.689	6	
22	9	36	51	26	CHUBUT	259	Puente sobre Arroyo Seco - Trevelin - Esquel	km. 9,14 - km. 15,45 (Pte. s/ A° Seco)	8	6,3	01/04/2007	30/11/2008	20.118	7	
22	9	37	51	14	CORDOBA	60	Empalme R.N.N°9 - Límite c/ Catamarca	km 826,6 - km 929,00	8	102,4	19/04/2010	18/08/2012	290.024	6	
22	9	38	51	14	CORDOBA	19	San Francisco - Córdoba		8	41,2	01/09/2012	30/08/2016	800.000	0	
22	9	38	52	14	CORDOBA	19	San Francisco - Córdoba	Cañada Jeanmaire - Arroyito	8	56,2	01/07/2012	30/06/2015	448.000	0	
22	9	38	53	14	CORDOBA	19	San Francisco - Córdoba	Arroyito - Río Primero	8	54,8	01/09/2012	30/08/2015	440.000	0	
22	9	38	54	14	CORDOBA	19	San Francisco - Córdoba	Río Primero - Montecristo	8	24,7	01/09/2012	30/08/2015	141.000	0	
22	9	38	55	14	CORDOBA	19	San Francisco - Córdoba	Montecristo - Córdoba	8	24,7	01/11/2012	31/10/2015	149.500	0	
22	9	46	51	30	ENTRE RIOS		Puente Binacional Salto - Concordia		8	0,6	01/07/2012	30/06/2013	26.000	0	
22	9	51	51	62	RIO NEGRO	151	Emp. R.N.N°22 - Colonia Catriel	Inter. con Acceso a Dique Ballester en B del Medio km 28,95	8	0,5	06/06/2011	01/05/2012	8.183	6	
22	9	52	51	78	SANTA CRUZ	288	Empalme R.N.N°3 - La Julia	Cdte. Luis Piedrabuena - Ea. La Julia	8	73,6	07/03/2007	04/06/2013	337.960	6	
22	9	53	51	78	SANTA CRUZ	40	Güer Aike- Punta Loyola	Autovía Güer Aike - Río Gallegos y Desvío Tránsito Pesado	8	21,0	07/03/2007	04/01/2012	207.079	6	
22	9	53	52	78	SANTA CRUZ	40	Güer Aike- Punta Loyola	Acc. Aerop. R. Gallegos - Pte s/R. Chico	8	14,0	02/08/2007	31/12/2012	157.052	6	
22	9	56	51	14	CORDOBA	9	Córdoba - Emp. R.N.N°60	Sec. I: km 752,08 - 753,66 y II: Rotonda Acc. a Sinsacate	8	2,2	01/03/2006	31/01/2008	22.251	7	
22	9	57	51	54	MISIONES	101	Piñalito Norte - Emp. R.P.N°19	Piñalito Norte - Emp. R.P.N°19	8	31,0	22/03/2006	30/03/2009	110.844	7	
22	9	58	51	6	BUENOS AIRES	S/N°	Puente Victorino de la Plaza	Reparación de Puentes	5	0,1	14/02/2008	31/10/2008	4.018	8	
22	9	60	51	6	BUENOS AIRES	Av. Mitre	Calle 55 (Est. Hudson) - Av. F. Varela (Lim. Part. Quilmes)	Repavimentación y Ensanche Avenida Mitre	8	7,2	20/04/2006	28/02/2009	63.677	8	
22	9	61	51	6	BUENOS AIRES	S/N	Acc.a Parque. Ind. Chacabuco	Av. Juan XXIII y Acc. a Parque. Industrial	8	2,8	01/11/2006	30/09/2010	16.821	8	
22	9	62	51	6	BUENOS AIRES	Av. Vergara	Av. Vergara - Calle 23 - Camino Gral Belgrano	Partido de Berazategui	8	4,6	24/02/2006	24/10/2008	47.532	7	
22	9	63	51	6	BUENOS AIRES	S/N°	Acc. Autp. Buenos Aires - La Plata por Av. Iriarte (España)	Primera Etapa	8	2,6	24/01/2005	28/02/2007	25.238	7	
22	9	64	51	10	CATAMARCA	38	Paso Externo por la ciudad de Catamarca	Secciones I y V	8	10,7	01/03/2007	27/02/2012	141.407	6	
22	9	64	52	10	CATAMARCA	38	Paso Externo por la Ciudad de Catamarca - S. 2	Santa Cruz - El Portezuelo (Cuestecilla)	8	2,5	01/03/2012	28/02/2013	6.000	0	
22	9	64	53	10	CATAMARCA	38	Paso Externo por la Ciudad de Catamarca - S. 3	Emp. Av. Circunvalación (salida a La Rioja)	8	16,2	01/07/2012	31/12/2013	50.000	0	
22	9	64	54	10	CATAMARCA	38	Paso Externo por la Ciudad de Catamarca - S. 4	R.P.N°33, Puente s/Río del Valle - Puentes	8	4,7	01/11/2012	02/05/2014	13.000	0	
22	9	65	51	10	CATAMARCA	60	Fiambala - Paso San Francisco	Quebrada de las Angosturas - km 1419,10 - km 1425,06	8	6,0	14/01/2008	31/07/2009	4.944	8	
22	9	67	51	22	CHACO	16	Puente General Belgrano	Defensa contra Impacto de Embarcaciones	5	2,5	26/10/2009	24/12/2013	216.620	6	
22	9	70	51	26	CHUBUT	3	Estabilización Cerro Chenque		5	0,0	01/12/2011	12/11/2012	150.232	5	
22	9	71	51	26	CHUBUT	P12	Emp. RN N°40 - Gualjaina	R.N.N°40 - km 27,00	8	27,0	01/02/2007	31/12/2010	57.119	8	
22	9	72	51	26	CHUBUT	P17	Trevelin - Corcovado	Sec. I: km 0 - km 26,28 y Acc. a C. Centinela (km 15,24-km 20,96)	8	32,0	08/03/2007	01/12/2011	107.472	6	C
22	9	73	51	26	CHUBUT	P19	Río Pico - Emp. R.N.N°40	km 30,00 - km 65,00 - 2° Sección	8	30,3	01/02/2008	01/12/2011	80.169	6	
22	9	74	51	26	CHUBUT	P56-40	Alto Río Senguer - Emp. R.P.N°20	km 0 - km 7,735 (R40) - km 0 - km 28,896 (P56)	8	39,0	09/03/2006	31/05/2011	51.540	7	
22	9	77	51	14	CORDOBA	8	Río Cuarto - Santa Catalina (Est. Holmberg)		8	6,4	01/09/2012	31/08/2014	30.000	0	
22	9	78	51	14	CORDOBA	35	Emp. R.N.N°7 - Emp. R.N.N°8	Puente s/ A° El Gato (km 669,87) -	5	0,1	27/12/2005	27/04/2006	228	8	
22	9	79	51	14	CORDOBA	38	Puente s/Río San Antonio en Carlos Paz		8	0,3	01/09/2006	30/08/2010	5.012	7	
22	9	85	51	18	CORRIENTES		Puente Reconquista - Goya	Puente nuevo y accesos	8	50,0	30/11/2012	28/11/2017	2.750.000	0	
22	9	86	51	34	FORMOSA	11	Aeropuerto El Pucu - Emp. R.N.N°81	km1167 - km1184,44	8	10,9	23/11/2006	30/05/2008	14.819	7	
22	9	87	51	34	FORMOSA	11	Nueva Av. de Circunvalación de Formosa		8	20,4	01/09/2012	31/08/2014	32.762	0	
22	9	89	51	34	FORMOSA	86	Va. Gral. Güemes - Posta Cambio a Zalazar - S. I	I - Gral. Güemes - Fortín Leyes	8	25,1	07/05/2007	29/10/2009	112.916	7	
22	9	89	52	34	FORMOSA	86	Va. Gral. Güemes - Posta Cambio a Zalazar - S. II	II - Fortín Leyes - San Martín N° 2	8	32,7	10/08/2007	09/06/2010	143.986	7	
22	9	89	53	34	FORMOSA	86	Va. Gral. Güemes - Posta Cambio a Zalazar - S. III	III - San Martín 2 - Cabo 1° Lugones	8	24,8	20/11/2007	19/06/2011	105.808	7	C
22	9	89	54	34	FORMOSA	86	Va. Gral. Güemes - Posta Cambio Zalazar - S. IV	IV - Cabo 1° Lugones - Posta cambio a Zalazar	8	37,5	10/10/2007	09/06/2011	155.074	7	
22	9	90	51	34	FORMOSA	P1	Misión Laishi - El Colorado	Presidente Irigoyen (23000) - el Colorado (35025,40)	5	58,0	27/06/2005	30/11/2007	16.882	8	

CUADRO D
DIRECCION NACIONAL DE VIALIDAD (PROYECTOS Y OBRAS AL 31/12/2011)

PR	SP	PY	OB	UB	Provincia	Ruta	Tramo	Sección	Tipo	Long. Km.	Inicio	Fecha Fin	Inversión Total	Est	Obs
22	9	91	51	34	FORMOSA	P2	Emp. R.N.N°11 - Riacho He-He	Secciones I, II y III	5	70,0	20/05/2005	25/04/2008	54.654	7	
22	9	92	51	38	JUJUY	P1	Acceso Sur a San Salvador de Jujuy (Río Blanco)	Pte. J.M. Gorriti - Emp. R.N.N°9	8	8,0	07/08/2006	07/04/2010	195.302	7	
22	9	94	51	50	MENDOZA	7	Luján - Potrerillos (Sector Agua de Las Avispas)	Destilería YPF - Potrerillos- Sector Agua de las Avispas	8	5,0	05/02/2007	30/06/2007	701	7	
22	9	95	51	50	MENDOZA	40	Luján de Cuyo - Tunuyan - Sección II	Emp. R.N.N°7 - Ugarteche	8	13,6	25/01/2005	24/01/2008	54.192	7	
22	9	97	51	50	MENDOZA	145	Paso Pehuenche Sección II - b	Prog. 22,900 - Acc. a Cajón Grande (km.18,5 - km.43,84)	8	25,3	22/03/2010	22/03/2012	57.173	6	
22	9	98	51	50	MENDOZA	145	Bardas Blancas - Hito Pehuenche (Sección III- b)	km 13,6 - Hito Pehuenche	8	16,8	02/01/2007	02/04/2012	154.311	6	
22	9	99	51	50	MENDOZA	145	Paso Hito Pehuenche Sección III	Acc. a Cajón Grande - Lte. c/Chile (km 0 - km 13,6)	8	13,6	15/01/2007	31/01/2010	106.895	7	

Total Mejoramiento y Reposición de Rutas Fase II

15.297.359

Mejoramiento y Reposición de Rutas Fase III

22	10	1	51	50	MENDOZA	-	Obras Menores Ferrocarril Trasandino		8		01/09/2012	31/08/2013	32.500	0	
22	10	2	51	54	MISIONES	-	Puente Internacional Encarnación - Posadas		17	1,0	01/09/2012	02/05/2013	8.515	1	
22	10	4	51	58	NEUQUEN	40	Acceso a Buta Ranquil y Barrancas		8	2,5	01/11/2012	30/10/2013	1.950	0	
22	10	5	51	58	NEUQUEN	40	Las Lajas - Chos Malal - Pte s/A° Pilmatue	Ptes s/R° Salado; R° Pichi Neuquén y R° Neuquén	8	1,0	15/03/2007	14/08/2007	2.309	8	
22	10	6	51	58	NEUQUEN	231	Av. Circunvalación Villa La Angostura		8	6,0	01/11/2012	31/10/2014	36.000	0	
22	10	7	51	58	NEUQUEN	231-65-234	San Martín de Los Andes - Emp. R.N.N°231	Sección IV: Acc. Villa Trafal - Emp. R.N.N°231	8	38,9	21/02/2006	21/05/2013	136.551	6	
22	10	8	51	62	RIO NEGRO	22	Chichinales - Cipolletti	Acceso a Chichinales - Acc. a Godoy	8	21,0	13/02/2008	30/04/2012	244.260	6	
22	10	8	52	62	RIO NEGRO	22	Chichinales - Cipolletti	Acceso a Godoy - Acc. a Cervantes	8	21,0	01/09/2011	30/08/2013	317.559	6	
22	10	8	53	62	RIO NEGRO	22	Chichinales - Cipolletti	Acc. a Cervantes- Acc. a J.J. Gomez	8	22,2	01/12/2011	30/10/2012	366.987	3	
22	10	8	54	62	RIO NEGRO	22	Chichinales - Cipolletti	Acc. a J. J. Gomez - Acc. a Fernandez Oro	8	22,0	01/06/2012	31/05/2014	367.521	2	
22	10	8	55	62	RIO NEGRO	22	Chichinales - Cipolletti	Acc. a Fernandez Oro - Acc. a Parque Ind. Cipolletti	8	9,7	23/09/2011	21/09/2013	103.553	6	A
22	10	9	51	62	RIO NEGRO	23	Pilcaniyeu Viejo - Emp. R.N.N°237	I y II	8	32,1	21/10/2011	19/10/2013	165.400	6	
22	10	9	52	62	RIO NEGRO	23	Pilcaniyeu Viejo - Emp. R.N.N°40	Sección II	8	32,0	21/10/2011	19/10/2013	155.645	6	
22	10	9	53	62	RIO NEGRO	23	Pilcaniyeu Viejo - Emp. R.N.N°40	Acc. a Complejo Tecnológico Pilcaniyeu	8		21/10/2011	30/08/2013	59.813	6	
22	10	10	51	62	RIO NEGRO	40	Emp. R.N.N°23 - Norquino	Pte. s/A° Las Bayas - km 1272,39	8	0,1	01/02/2006	30/11/2006	797	7	
22	10	11	51	62	RIO NEGRO	40	Acc. a Bariloche por Calle Monseñor Esandi	Emp. Calle 12 de Octubre - Emp. R.N.N°40	8	3,6	23/09/2008	22/06/2012	31.345	6	
22	10	11	52	62	RIO NEGRO		Acceso a Bariloche por calles Wiederhold y Miramar	Emp. Ex R.N.N°258 - Emp R.N.N°40	8	1,9	03/05/2010	31/12/2011	17.744	6	
22	10	11	53	62	RIO NEGRO		Reparación de calles Capraro, Onelli y Elordi		5		01/09/2012	31/08/2013	4.760	0	
22	10	12	51	66	SALTA	9	CVN°5: Obra 24-B-1: Emp. R.P.N°3 - Emp. R.N.N°34	km 1448 - km 1462	5	14,0	18/12/2006	31/12/2007	19.737	8	
22	10	12	52	66	SALTA	34	CVN°5: Obra 24-B-2: Emp. R.P.N°3 - Emp. R.N.N°34	km. 1462 - km. 1478	5	16,0	07/04/2006	30/09/2009	42.263	8	
22	10	12	53	66	SALTA	9	CVN°5: Obra 24-B-3: Emp. R.P.N°3 - Emp. R.N.N°34	km 1478 - km 1500	5	22,0	12/04/2006	31/10/2007	39.391	7	
22	10	13	51	66	SALTA	16	Lte. C/Chaco - Emp. R.N.N°34	El Quebrachal- J.V. Gonzalez	5	1,4	01/11/2012	31/10/2013	20.000	0	
22	10	15	51	70	SAN JUAN	150	Ischigualasto - R.N.N°40	km. 106 - km. 131	8	25,0	15/07/2009	31/01/2012	241.284	6	
22	10	15	52	70	SAN JUAN	150	Ischigualasto - Emp. R.N.N°40	(Sección II - a 2) km. 131 - km 143	8	12,0	15/07/2009	13/07/2012	308.095	6	
22	10	15	53	70	SAN JUAN	150	Ischigualasto - R.N.N°40	Caballo Anca - R. Bermejo (Sección IIB)	8	12,0	24/06/2008	30/06/2012	70.606	14	
22	10	15	54	70	SAN JUAN	150	Ischigualasto - R.N.N°40	R. Bermejo - Emp. R.N.N°40 (Sección III)	8	36,4	21/08/2007	19/12/2010	167.679	7	
22	10	16	51	70	SAN JUAN	RP12	Pachaco- Calingasta	km 91 - km 100 - Emp R.P.N°414 - Emp R.P.N°12	8	0,1	26/10/2005	31/01/2010	22.423	7	
22	10	20	51	78	SANTA CRUZ	3	Piedrabuena: Puente sobre Río Santa Cruz		8	0,2				12	
22	10	22	51	82	SANTA FE	168	Río Colastine - Túnel Subfluvial Hernandarias		5	9,0	31/07/2007	31/03/2011	249.616	8	
22	10	23	51	82	SANTA FE	168	Santa Fe- Túnel Subfluvial Hernandarias	Intercambiador La Guardia- Pte. s/Río Colastine	5	3,5	01/02/2012	30/01/2015	140.269	4	
22	10	24	51	82	SANTA FE	178	Emp. R.N.N°33 - Villa Eloisa	km 115,76 - km 146	8	33,6	29/10/2008	30/04/2012	264.164	6	
22	10	25	51	82	SANTA FE	178	Las Rosas - Emp. R.N.N°34	203-233	8	30,0	01/10/2012	30/09/2015	78.000	0	
22	10	26	51	50	MENDOZA	143	Salto de la Rosa - San Rafael	km 650 - km 655,55	5	5,5	31/01/2007	30/04/2007	400	7	
22	10	27	51	82	SANTA FE	A008	Río Parana - Autopista Rosario - Córdoba (Av. Pellegrini)	Río Parana - Av. Pellegrini - km 0,00 - km 10,125	8	10,1	13/02/2006	14/07/2009	59.980	7	
22	10	31	51	90	TUCUMAN	38	Río Marapa (Alberdi) - Principio Autopista	Sección I: Río Marapa (Alberdi) - Acceso a Aguilares	8	21,0	10/06/2009	08/06/2012	222.716	6	
22	10	32	51	90	TUCUMAN	38	Río Marapa (Alberdi) - Principio Autopista	Sección V: Emp. Traza Actual - Principio Autopista	8	13,9	08/03/2007	06/05/2011	133.187	7	
22	10	34	51	30	ENTRE RIOS	127-P6-P2-12-131-P32-18	Intersecciones Rutas: 127/P6 -127/P2-12/131/P32-18/P32	Intersecciones varias	11	1,0	01/09/2012	31/08/2014	8.450	0	
22	10	35	51	30	ENTRE RIOS	A015	Intersección R.N.N°015 y calle Rösch	Conexión acceso a Salto Grande y R.N.N°14	8	1,0	01/07/2012	30/12/2012	849	0	
22	10	37	51	42	LA PAMPA	35-P102	Rotonda Intersección (Castex)		8	0,5	01/09/2012	02/03/2013	3.915	0	
22	10	38	51	58	NEUQUEN	22	Neuquén - Arroyito	Intersección R.N.N°22 y R.N.N°237	8	1,5	01/09/2012	02/03/2013	4.856	0	
22	10	39	51	58	NEUQUEN	22	Urbano Zapala	Intersección Rot. Av. Fortabat - Rot. Emp. R.P.N°13	8	5,5	31/01/2011	31/12/2013	75.490	6	
22	10	40	51	82	SANTA FE	11-A012	Acceso Sur - Mejoramiento Ferrovial	Intercambiador R.N.N°11 y R.N.N°A012 y pte. s/ desvío ferroviario	8	2,4	14/11/2006	31/10/2009	39.327	8	
22	10	41	51	94	TIERRA DEL FUEGO	3	Ushuaia- Lapataia	Int. Av. H.Irigoyen/L.N.Alem-Portal Acc. PNT.d.F.-Ba. LaPataia-Acc. Cas.R.Pipo	8	22,0	01/11/2012	02/05/2014	60.000	0	
22	10	42	51	94	TIERRA DEL FUEGO	3-V-1	Emp. Ex. R.N. 3 - Usuahia	km. 3049,52 - km. 3054,86	8	5,0	01/11/2010	30/04/2011	16.012	7	
22	10	47	51	26	CHUBUT	260	Empalme R.N.N°40 (S)- Emp. R.P.N°51	Sección I y Sección II	8	58,0	01/07/2012	30/06/2015	170.000	0	
22	10	48	51	26	CHUBUT	260	Empalme R.P.N°51 - Límite con Chile	Sección I y Sección II	8	47,0	01/09/2012	30/08/2015	130.000	0	
22	10	49	51	50	MENDOZA	7	Variante paso por Palmira		8	35,0	01/09/2012	31/08/2014	230.000	0	
22	10	52	51	14	CORDOBA	19	Autopista Santa Fe - San Francisco	Sección III: Lte C/ Sta Fe - RNN° 158	8	6,2	07/09/2009	07/12/2011	187.797	6	
22	10	54	51	18	CORRIENTES	117	Cotecar - Construcción Complejo Terminal de Cargas	Ingreso al CO.TE.CAR (D) - Control Aduanero	8	1,0	05/06/2006	30/11/2012	100.945	6	A

CUADRO D
DIRECCION NACIONAL DE VIALIDAD (PROYECTOS Y OBRAS AL 31/12/2011)

PR	SP	PY	OB	UB	Provincia	Ruta	Tramo	Sección	Tipo	Long. Km.	Inicio	Fecha Fin	Inversión Total	Est	Obs
22	10	55	51	46	LA RIOJA	79	La Antigua - Emp.R.N.N°60	km. 333 - km374,50 (Sección II)	8	33,5	19/05/2006	18/03/2008	25.501	8	
22	10	57	51	96	INTERPROVINCIAL	20	Va. Dolores-Límite Cordoba/San Luis-Quines	km.198,65- km. 266,4	11	67,8	20/12/2007	30/11/2008	29.393	8	
22	10	63	51	54	MISIONES	14	Emp. R.P.N°20 (Gramado) - Emp. R.P.N°17	Prog. 1056,00- 1090,00	8	34,6	16/03/2011	30/03/2013	374.731	6	
22	10	64	51	54	MISIONES	14	Emp. R.P.N°20 - Emp. R.P.N°17 (Dos Hermanas)	Prog. 1090 - 1117- Piñalito - Emp. RP N°17	8	21,4	16/03/2009	14/03/2013	218.270	6	
22	10	65	51	14	CORDOBA	A019	Circunvalación Noroeste (Obra Faltante)	RP N° E - 53 - Av. Spilimbergo - SE PAGA POR INCISO 5	8	5,2				12	
22	10	65	52	14	CORDOBA	A019	Circunvalación Noroeste (Obra Faltante)	R.P.N°5 - R.N.N°20	8	12,6	01/09/2012	31/08/2014	100.000	0	
22	10	65	53	14	CORDOBA	A019	Circunvalación Noroeste (Obra Faltante)	R.N.N°20 - R.P.N°E55	8	4,3	01/11/2012	31/10/2014	200.000	0	
22	10	65	54	14	CORDOBA	A019	Circunvalación Noroeste (Obra Faltante)	R.P.N° E55 - Av. Spilimbergo	8	5,3	01/11/2012	31/10/2014	300.000	0	
22	10	67	51	78	SANTA CRUZ	40-293	Rospentek - Güer Aike - Rospentek - El Zurdo (Pte. Blanco)	R.N.N°293-Tr.: Emp RNN° 40 - Paso Fronterizo Laurita	8	64,3	01/08/2006	29/12/2013	263.802	6	
22	10	67	52	78	SANTA CRUZ	40	Rospentek - Güer Aike - S. II	El Zurdo - Ea. Bella Vista (Puente Blanco)	8	81,5	22/03/2007	19/06/2014	325.181	6	
22	10	67	53	78	SANTA CRUZ	40	Rospentek - Güer Aike - S. III	Ea. Bella Vista - Ea. Buitreras	8	41,0	09/04/2007	07/12/2011	200.692	6	
22	10	67	54	78	SANTA CRUZ	40	Rospentek - Güer Aike - S. IV	Ea. Buitreras- Güer Aike	8	42,0	09/04/2007	30/11/2011	173.644	7	
22	10	69	51	50	MENDOZA	P 52	Calle San Martín - Acc. Planta Cementera	Calle San Martín - Acc. Planta Cementera	8	9,5	29/06/2006	31/03/2011	5.888	7	
22	10	72	51	78	SANTA CRUZ	3	Fitz Roy - Gran Bajo San Julián - (Dos Secciones)	km 2184,79 - 2284,79	5	100,0	20/12/2005	30/10/2009	139.213	7	
22	10	72	52	78	SANTA CRUZ	3	Fitz Roy - Gran Bajo San Julián	km. 2026,00 - km 2088,55	8	62,6	20/05/2006	31/10/2010	153.209	7	
22	10	72	53	78	SANTA CRUZ	3	Fitz Roy - Gran Bajo San Julián	km 2164,79 - km 2184,79 y km 1907,80 - km 1970,00	5	80,2	01/11/2010	01/05/2013	232.922	6	
22	10	72	54	78	SANTA CRUZ	3	Fitz Roy - Gran Bajo San Julián	km 2284,79 - 2303	5	18,6	22/08/2007	31/08/2009	52.641	8	
22	10	72	55	78	SANTA CRUZ	3	Fitz Roy - Gran Bajo San Julián	km 2088- 2164,79	8	76,8	01/09/2012	31/08/2014	80.000	0	
22	10	73	51	90	TUCUMAN	65(EX365)	Emp. R.N.N°38 - Lte. c/Catamarca		8	30,0	01/07/2012	30/12/2013	25.000	0	
22	10	73	52	90	TUCUMAN	65	Emp. R.N.N°38 - Lte. c/Catamarca	Sección III Alpachiri - Cochuna	8	18,0	01/09/2012	31/08/2014	54.000	0	
22	10	73	53	90	TUCUMAN	65	Emp. R.N.N 38 - Lte. Tucuman/ Catamarca	Sección IV Cochuna - Lte. Tucumán / Catamarca	8	22,0	01/11/2012	31/10/2015	300.000	0	
22	10	74	51	90	TUCUMAN	65(EX365)	Concepción - Iltico	Puente s/Río Chirimayo	8	0,0	27/07/2006	31/10/2007	1.333	8	
22	10	75	51	14	CORDOBA	S/N	Autopista Pilar - Villa María - Acceso a la Localidad desde la Autopista	Autopista Pilar - Villa María - Ciudad de Oliva	8	3,0	31/08/2007	29/12/2009	11.681	7	
22	10	76	51	66	SALTA	34	Puente Internacional Salvador Mazza - Yacuiba		8	9,7	01/07/2012	30/06/2014	100.000	2	
22	10	78	51	6	BUENOS AIRES	S/N	Camino de Circunvalación de la Laguna de Chascomús	Camping Monte Brown - Avenida Escribano	8	15,0	21/08/2007	19/11/2008	5.017	7	
22	10	79	51	14	CORDOBA	38	Reordenamiento Accesos a Cosquín - 2 Puentes		8	1,0	05/05/2007	02/05/2012	41.015	6	
22	10	80	51	14	CORDOBA	8	Obra de Intersección R.N.N°8 - Acceso Este Ciudad de la Carlota	Acceso Este Ciudad de la Carlota	8	0,5	01/11/2012	31/10/2013	2.080	0	
22	10	81	51	22	CHACO	16	Autovía 16 - E. R. 63 - E. Cc. Puerto Tirol		8	8,0	01/11/2012	02/05/2014	100.000	0	
22	10	84	51	86	SGO DEL ESTERO	98	Bandera - Pinto	(Sección I) Prog. 0,00 - Prog. 15,00	8	15,0	22/12/2008	09/10/2011	60.663	7	A
22	10	84	52	86	SGO DEL ESTERO	98	Bandera - Pinto	Sección II	8	15,0	01/11/2012	31/10/2014	70.000	0	
22	10	84	53	86	SGO DEL ESTERO	98	Bandera - Pinto	Sección III	8	15,0	01/11/2012	31/10/2014	60.000	0	
22	10	84	54	86	SGO DEL ESTERO	98	Bandera - Pinto	Sección IV	8	15,0	01/11/2012	30/10/2014	60.000	0	
22	10	85	51	86	SGO DEL ESTERO	34	Límite con Santiago del Estero - Gobernador Garmendia	km 857,52 - km 883,38	11	25,0	28/06/2006	28/02/2007	1.281	8	
22	10	88	51	50	MENDOZA	7	Desaguadero - San Martín	La Paz - Santa Rosa	8	66,1	29/11/2007	30/12/2011	326.798	6	
22	10	88	52	50	MENDOZA	7	Desaguadero - San Martín	Desaguadero - La Paz	8	33,0	13/11/2008	30/04/2012	146.213	6	
22	10	90	51	74	SAN LUIS	20	Villa Dolores - Quines	Límite con Córdoba - Quines	8	48,0	01/09/2012	31/08/2013	20.625	0	
22	10	96	51	82	SANTA FE	177	Empalme Ruta Provincial N° 21 - Alto Nivel R.N.N°9	km 0,00 - km 7,82	8	7,8	25/07/2007	31/05/2009	13.185	8	

Total Mejoramiento y Reposición de Rutas Fase III

9.434.638

Mejoramiento y Reposición de Rutas Fase IV

22	11	6	51	70	SAN JUAN	149	Barreal - Uspallata	El Leoncito - Lím. con Mendoza - Sec. I y II y Acc. Pque. Nac. El Leoncito	8	42,6	14/05/2010	12/05/2012	66.487	6	
22	11	13	51	14	CORDOBA	158	Autovía San Francisco - Las Varillas	San Francisco - Saturnino Laspiur	8	23,5	01/09/2012	31/08/2015	435.101	0	
22	11	13	52	14	CORDOBA	158	Autovía San Francisco - Las Varillas	Saturnino Laspiur - Las Varillas	8	43,3	01/11/2012	31/08/2015	680.475	0	
22	11	13	53	14	CORDOBA	158	Las Varillas - Villa María	Las Varillas - La Playosa	8	37,5	01/09/2012	31/08/2015	187.350	0	
22	11	13	54	14	CORDOBA	158	Las Varillas - Villa María	La Playosa - Villa María	8	43,4	01/11/2012	31/08/2015	216.800	0	
22	11	13	55	14	CORDOBA	158	Villa María - Gral. Deheza	Villa María - Emp. R.P.N°6	8	36,6	01/09/2012	31/08/2015	183.100	0	
22	11	13	56	14	CORDOBA	158	Villa María - Gral. Deheza	Emp. R.P.N°6 - Gral. Deheza	8	29,2	01/11/2012	31/10/2015	219.075	0	
22	11	13	57	14	CORDOBA	158	Gral. Deheza - Río Cuarto	Gral. Deheza - Pte. s/Río Chucul	8	39,7	01/09/2012	31/08/2015	198.550	0	
22	11	13	58	14	CORDOBA	158	Pte. s/Río Chucul - Río Cuarto	Pte. s/ Río Chucul - Río Cuarto	8	21,2	01/11/2012	31/08/2015	106.150	0	
22	11	14	51	78	SANTA CRUZ	288-P73	Rotonda en intersección R.N.N°228 Y R.P.N°73		8	0,5	01/11/2012	31/10/2013	12.730	0	
22	11	19	51	66	SALTA	34	Fin Multitrocha - Lte. c/Jujuy		8	40,0	01/09/2012	31/08/2014	136.500	0	
22	11	28	51	50	MENDOZA	7	San Martín - Mendoza (Acceso a Mercado Cooperativo)	km 1034,9 (Acceso a Mercado Cooperativo)	8	2,0	22/11/2007	21/08/2009	2.298	7	
22	11	29	51	86	SGO DEL ESTERO	9	Circunvalación de Sgo. del Estero	Emp. R.N.N°9 (N) - Emp. R.N.N°9 (S)	8	7,5	01/02/2008	01/10/2010	63.918	7	
22	11	30	51	30	ENTRE RIOS	12	Trama Urbana Ciudad de Nogoya	Emp. R.N.N°12 - Emp. R.P.N°26	8	3,8	13/06/2007	30/04/2008	8.670	8	
22	11	32	51	70	SAN JUAN	153	Conexion Vial Los Berros - Barreal	Río Nikes - Pampa del Yalguaraz	8	39,8	01/09/2012	31/08/2015	54.000	0	
22	11	32	52	70	SAN JUAN	153	Pedral - Intersecc. R.N.N°149	Ingreso a Tunel - El Portezuelo	8	17,0	01/11/2012	02/05/2014	98.000	0	
22	11	32	53	70	SAN JUAN	153	Pedral - Intersecc. R.N.N°149	El Portezuelo - R.N.N°149	8	19,0	01/11/2012	02/05/2014	86.500	0	
22	11	34	51	62	RIO NEGRO	151	Emp. R.N.N°22 - Colonia Catriel	Inters. con R.P.N°69 - km 30,78 y Acc. a V. Manzano	8	6,0	17/06/2008	31/12/2009	11.663	8	
22	11	35	51	38	JUJUY	IV66	Perico - El Milagro	Emp. R.N.N°66 - Emp. R.N.N°34	8	13,0	01/11/2012	30/10/2014	60.000	0	

CUADRO D
DIRECCION NACIONAL DE VIALIDAD (PROYECTOS Y OBRAS AL 31/12/2011)

PR	SP	PY	OB	UB	Provincia	Ruta	Tramo	Sección	Tipo	Long. Km.	Inicio	Fecha Fin	Inversión Total	Est	Obs
22	11	36	51	38	JUJUY	66	Perico - El Cuarteadero	Emp.R.N.N°IV 66 - Emp. R.N. 34	8	12,4	01/11/2012	31/10/2014	60.000	0	
22	11	37	51	38	JUJUY	34	Lte. con Salta - Acc. a San Pedro de Jujuy		8	60,0	01/09/2012	31/08/2015	150.000	0	
22	11	37	52	38	JUJUY	34	Acc. San Pedro de Jujuy - Lib. Gral. San Martín		8	57,0	01/08/2012	30/01/2014	400.000	0	
22	11	37	53	38	JUJUY	34	San Pedro - Libertador General San Martín	San Pedro (km 1197,50) - Pte. s/ Río Ledesma (km 1232,52)	8	37,0	01/11/2012	31/10/2014	203.500	0	
22	11	37	54	38	JUJUY	34	San Pedro - Libertador General San Martín	Pte. s/ Río Ledesma (km 1232,50) - Calilegua (km 1250,00)	8	20,0	01/11/2012	31/10/2014	110.000	0	
22	11	39	51	86	SGO DEL ESTERO	P6	Sachayoj - Otumpa (S IV)	S. IV: 114,000 - 137,416	8	23,4	08/05/2007	30/04/2009	41.274	7	
22	11	40	51	10	CATAMARCA	60	Tinogasta - Fiambala y Fiambala - Lte. con Chile		8	248,0	25/06/2004	30/11/2005	42.846	7	
22	11	45	51	90	TUCUMAN	157	Vte. Bella Vista - Emp. Aut. Ruta Nacional N°38		8	8,0	01/11/2012	02/05/2014	21.000	0	
22	11	47	51	30	ENTRE RIOS	12	Acc. a San Benito - Av. Almafuerite (Parana)	Acc. Sur a Paraná	8	3,1	01/09/2012	31/08/2014	44.971	0	
22	11	53	51	86	SGO DEL ESTERO	P6	Sachayoj - Otumpa (S. I)	I - Prog. 48200 - 70000	8	21,8	25/04/2008	30/04/2011	60.413	7	
22	11	54	51	86	SGO DEL ESTERO	P6	Sachayoj - Otumpa (S. I)	II - 70000 - 92000	8	22,0	26/04/2007	26/02/2009	48.507	7	
22	11	55	51	86	SGO DEL ESTERO	P6	Sachayoj - Otumpa (S. III)	Sección III: 92.000 - 114.000	8	22,0	08/05/2007	30/04/2009	46.886	7	
22	11	63	51	14	CORDOBA	PS N° 397	Emp. R.N.N°13 - Km 17		8	6,0	01/06/2007	30/11/2007	4.558	7	
22	11	68	51	30	ENTRE RIOS	S/N	Diamante - Parque Nacional Pre Delta	Acc. Parque Nacional Pre Delta	8	5,1	26/06/2007	24/09/2008	6.167	7	
22	11	77	51	46	LA RIOJA	75	Las Padercitas - Sañogasta	Las Padercitas - Control Policial (Dique los Sauces)	8	6,0	01/09/2012	31/08/2013	17.128	0	
22	11	78	51	42	LA PAMPA	154	Emp. R.N.N°35 - Emp. R.N.N°22	km 111,00 - km 136,48 (Emp. R.N.N°22)	5	25,5	15/07/2010	13/01/2012	19.204	6	A
22	11	81	51	70	SAN JUAN	20-141	Ciclovia Difunta Correa - Cauçete - Emp. R.N.N°141 - Cauçete y Dif.Co.	Sección: I - I a - I b - II y III: Acc. Difunta Correa - Lado Norte	8	29,8	28/09/2009	29/03/2011	13.698	7	
22	11	83	51	82	SANTA FE	A007	Red de accesos a la ciudad de Santa Fe (Circunv. Oeste y Acc. Norte)	19,1 kms	8	19,1	01/09/2012	02/03/2014	36.304	0	
22	11	86	51	78	SANTA CRUZ	S/N	Acceso desde R.N.N°281 a Pto. Deseado	Intersección con R.N.N°281 - Calle Almirante Zar; Veneciano - Pque. Industrial	8	22,0	01/04/2007	30/12/2011	106.812	6	
22	11	88	51	54	MISIONES	12	Avda. Las Palmeras - Avenida Juan Domingo Peron en Posadas (Colectora)		8	10,0	01/07/2012	30/06/2014	119.345	2	
22	11	92	51	38	JUJUY	P83	Emp. R.N.N°34 - Valle Grande	Abra de Cañas - Río Jordan	8	15,2	16/07/2008	31/01/2010	6.530	7	
22	11	92	52	38	JUJUY	P 83	Emp. R.N.N°34 - Valle Grande (Colorado)	Secc. II - Pr. 45,350 - Pr. 75,450	8	30,1	24/07/2007	31/01/2009	7.525	8	
22	11	92	53	38	JUJUY	P 83	Emp. R.N.N°34 - Valle Grande (Colorado)	Pr. 84,200 - Pr. 96,500	8	12,3	25/07/2007	23/12/2009	8.991	7	
22	11	92	54	38	JUJUY	P83	Emp. R.N.N°34 - Valle Grande	Pr 0,000 - Abra Cañas	8	30,0	22/10/2007	20/01/2012	4.465	14	
22	11	93	51	66	SALTA	51-68	Av. J.F. Kennedy-Rda. Limache, El Aybal/R.N.N°68 y 51 Distr. Rda. Limache		8	4,8	01/11/2009	30/11/2009	10.500	7	
22	11	94	51	70	SAN JUAN	153	Media Agua - Los Berros	Emp. R.N.N°40- Pte. S/Río Korich	8	23,6	01/11/2012	31/10/2014	30.000	0	
22	11	95	51	6	BUENOS AIRES	228-P73	Rotonda en intersección R.N.N°228 y R.P.N°73		8		01/11/2012	31/10/2014	26.000	0	
22	11	96	51	26	CHUBUT	3-P4	Puerto Madryn - Trelew (2da. Calzada y Acceso a Puerto Madryn)	R.N.N°A010 (Acc. a Pto. Madryn) - Rotonda Norte a Trelew	8	61,0	01/01/2008	31/05/2012	539.640	6	

Total Mejoramiento y Reposición de Rutas Fase IV

5.013.631

Mejoramiento y Reposición de Rutas Fase V

22	12	1	51	97	PAIS	-	Accesos a Localidades desde Rutas Nacionales		14	18,8	01/01/2011	31/12/2011	2.770	6	B
22	12	2	51	90	TUCUMAN	40	Las Mojarras - Emp. R.P.N°357 (Acc. a Quilmes)	Secc. I y II	8	20,0	04/05/2009	02/04/2012	110.693	6	
22	12	3	51	90	TUCUMAN	9	Pavimentación Colectora e Iluminación en Las Talitas		8	2,0	01/09/2012	31/08/2013	32.500	0	
22	12	12	51	30	ENTRE RIOS	127	Int. R.N.N°127 con Av. Antelo e Irigoyen (Fed) Acc. a Conscripto Bernardi	A° Machuca - Calle Cepeda (km 200)	8	2,5	27/08/2009	01/01/2012	32.375	6	
22	12	13	51	94	TIERRA DEL FUEGO	3	Tolhuin - Hosteria Kaiken - Acceso a cabecera Lago Fagnano		8	6,8	01/11/2012	02/05/2014	13.000	0	
22	12	14	51	6	BUENOS AIRES	P66	Ameghino - Blaquier	Int. c/ R.N.N°188 - Cruce FFCC Gral. San Martín	13	27,4	17/09/2007	31/12/2010	127.110	7	
22	12	18	51	6	BUENOS AIRES	3	Vinc. R.N.N°3 Sur y R.N.N°3 Norte por el Acc. al Puerto de Bahía Blanca		8	8,0	01/11/2012	31/10/2014	70.000	0	
22	12	18	52	6	BUENOS AIRES	3	Intersección R.N.N°3 y R.N.N°252 - Bifurcación R.N.N°3	Sección II: Distribuidor El Guanaco - El Cholo	8	10,5	01/11/2012	31/10/2014	120.000	0	
22	12	18	53	6	BUENOS AIRES	3	Intersección R.N.N°3 y R.N.N°252 - Bifurcación R.N.N°3	Sección III: Paraje El Cholo - 2° Acceso a Medanos	8	28,0	01/11/2012	31/10/2014	336.000	0	
22	12	18	54	6	BUENOS AIRES	3	Intersección R.N.N°3 y R.N.N°252 - Bifurcación R.N.N°3	Sección IV: Distribuidor El Guanaco - Acc. Pto.de Bahía Blanca	8		01/11/2012	31/10/2014	40.000	0	
22	12	19	51	70	SAN JUAN	40	Tres Esquinas - Lte. c/Mendoza	Doble Vía	8	109,0	01/09/2012	02/03/2015	35.000	0	
22	12	20	51	90	TUCUMAN	38	Paso por Monteros y Av. de Circunvalación		8	3,5	01/11/2012	31/10/2013	10.000	0	
22	12	21	51	78	SANTA CRUZ	288	Emp. R.N.N°3 - Pto. Santa Cruz	Mejoramamiento Accesibilidad al Puerto	5	30,0	01/11/2012	31/10/2015	244.090	4	
22	12	23	51	78	SANTA CRUZ	40	Punta Loyola - Cabo Vírgenes	Sección I	8	33,3	01/11/2012	31/10/2014	10.000	0	
22	12	24	51	78	SANTA CRUZ	40	Punta Loyola - Cabo Vírgenes	Sección II	8	33,3	01/11/2012	31/10/2014	32.500	0	
22	12	25	51	78	SANTA CRUZ	40	Punta Loyola - Cabo Vírgenes	Sección III	8	34,3	01/11/2012	31/10/2014	23.400	0	
22	12	26	51	78	SANTA CRUZ	S/N	Repavimentación y Pavimentación calles de Piedrabuena		11		14/12/2007	30/09/2011	42.350	7	
22	12	29	51	22	CHACO	95	Emp. R.N.N°9 - Lte. con Formosa	Emp. R.P.N°3 - Pte. Lavalle	8	10,1	01/12/2011	29/11/2013	59.816	4	
22	12	30	51	38	JUJUY	9	Autovía Tramo: R.P.N°2 - Yala	Puente Asuncion del Paraguay - Acc. a Yala	8	12,6	22/12/2010	22/12/2012	378.910	6	
22	12	39	51	82	SANTA FE	A008	Río Paraná - Emp. Av Belgrano (Av. Circunv. de Rosario)	km 1,310 - km 29,395	8	29,0	25/02/2009	23/02/2014	1.022.454	6	
22	12	40	51	6	BUENOS AIRES	226	Bolívar (Emp. R.P.N° 65) - General Villegas (Emp. R.N.N° 33)	Sección I: km 416,00 - km 426,7 Y km 445,35 - km 479,00	8	44,4	28/08/2009	27/01/2012	113.062	6	A
22	12	40	52	6	BUENOS AIRES	226	Bolívar (Emp. R.P.N° 65) - General Villegas (Emp. R.N.N° 33)	Sección II: km 404 - km 416, km 426 - km 445 y km 479 - km 517	8	69,0	01/11/2012	31/10/2014	100.000	0	
22	12	40	53	6	BUENOS AIRES	226	Bolívar (Emp. R.P.N°65) - General Villegas (Emp. R.N.N°33)	Sección III: km 517,28 - km 568,55 - km 580 - km 584	8	55,3	28/07/2009	26/06/2012	123.815	6	A-C
22	12	40	54	6	BUENOS AIRES	226	Bolívar (Emp. R.P.N°65) - General Villegas (Emp. R.N.N°33)	Sección IV: km 568 - km 580 y km 584 - km 623	8	51,0	01/11/2012	31/10/2014	85.000	0	

CUADRO D
DIRECCION NACIONAL DE VIALIDAD (PROYECTOS Y OBRAS AL 31/12/2011)

PR	SP	PY	OB	UB	Provincia	Ruta	Tramo	Sección	Tipo	Long. Km.	Inicio	Fecha Fin	Inversión Total	Est	Obs
22	12	42	51	22	CHACO	11	Variante paso por Resistencia	km 955 - km 5,95	8	19,0	01/09/2012	31/08/2014	100.000	1	
22	12	43	51	26	CHUBUT	3 - RP 2 - A010	Arroyo Verde - Emp. R.N.NºA 010 / Emp. R.N.Nº 3 - Pto. Pirámides	Emp. R.N.Nº3 - Emp. R.P.Nº1	8	87,3	22/08/2008	22/02/2012	194.167	6	
22	12	44	51	82	SANTA FE	9	Rosario - Carcaraña		8	39,0	01/11/2012	31/10/2013	40.753	0	
22	12	45	51	6	BUENOS AIRES	3	Emp. R.P.Nº4 - Emp. R.P.Nº 6	km 22421,54 - km 28142,32	8	5,6	15/05/2008	13/07/2012	163.343	6	
22	12	46	51	86	SGO DEL ESTERO	89	Quimili - Suncho Corral		8	106,0	01/11/2012	31/10/2014	40.000	0	
22	12	47	51	34	FORMOSA	86	Posta Cambio Zalazar - Lte. Con Salta	Posta Cambio Zalazar - el Remanso - Lamadrid	8	34,1	01/06/2011	30/08/2013	152.192	6	
22	12	49	51	82	SANTA FE	34	Variante de paso por Rafaela	km 214,38 - km 231,50	8	19,0	01/11/2012	31/10/2014	70.000	0	
22	12	52	51	30	ENTRE RIOS	130	Variante paso por Villaguay		8	5,0	01/11/2012	31/10/2014	20.000	0	
22	12	60	51	42	LA PAMPA	232 (Ex RPN 106)	Emp. R.N.Nº152 - Chelforo	Sección I	8	37,0	01/11/2012	31/10/2014	100.000	0	
22	12	61	51	42	LA PAMPA	232	Emp. R.N.Nº152 - Chelforo	Sección II	8	37,0	01/11/2012	31/10/2014	100.000	0	
22	12	62	51	62	RIO NEGRO	232	Emp. R.N.Nº152 - Chelforo (Emp. R.N.Nº22)	Sección III - Las Japonesas - Chelforo	8	42,0	15/04/2009	13/04/2012	118.684	6	A-C
22	12	63	51	82	SANTA FE	34	Calle Grandoli - Lopez Bouchard / Rosario - Emp. R.N.NºA012	Variante (km 0,00 - km 1,4) y Desagües	8	1,4	12/08/2009	30/03/2011	29.245	8	
22	12	67	51	26	CHUBUT	EX RP N 20	Tamariscos - Emp. R.P.Nº56	Prog. 159,300 - Prog. 166,500	8	7,0	01/11/2012	02/07/2013	6.449	0	
22	12	69	51	18	CORRIENTES	P 40	Tramo 2 - Puesto Ciro - Emp. R.P.Nº114	Prog. 34,00 - Prog. 75,241	8	41,2	10/05/2011	07/11/2012	231.055	6	
22	12	70	51	70	SAN JUAN	150	Las Flores - Lte. Internacional con Chile	Sección II Peñasquito km 351 (Ojo de Agua)	8	28,3	27/10/2009	26/04/2012	76.951	6	A
22	12	79	51	6	BUENOS AIRES	3	Av. General Paz - Cañuelas	km. 43,110 - km. 61,383	8	18,3	20/05/2008	31/07/2011	296.285	7	
22	12	83	51	90	TUCUMAN	65	R.N.Nº65 (EX365) Emp. R.N.Nº38 Lte c/ Catamarca	RN38 - Alpachiri - (km 3,2 - km 18,16)	8	15,0	02/03/2010	31/08/2011	20.012	8	
22	12	84	51	34	FORMOSA	S/Nº	Aerodromo Localidad de Ingeniero Juarez	Emp. R.N. Nº 81 - Fin Tramo	8	1,5	17/10/2007	17/03/2008	10.762	7	
22	12	86	51	62	RIO NEGRO	P8	La Esperanza - Los Meneucos	km 56,00 - km 62,634	8	6,6	07/12/2007	30/08/2009	11.644	8	
22	12	88	51	70	SAN JUAN	40	Villicum - Talacasto	Cruce F.C.G.B. - Matias G. Sanches km. 3478,94 - km. 3537,80	8	58,9	01/11/2012	31/10/2014	70.000	0	
22	12	89	51	70	SAN JUAN	40	Talacasto - San Roque	Matias G. Sanches - San Roque km 3537,80 - km 3608,82	8	71,0	01/11/2012	31/10/2014	90.000	0	
22	12	93	51	54	MISIONES	101	Acceso a Aeropuerto Pto. Iguazu - Andresito	Mejoramiento R.N.101	8	34,0	01/02/2012	30/01/2013	56.288	4	
22	12	96	51	96	INTERPROVINCIAL	11	Autovía Resistencia - Formosa		8	150,0	01/11/2012	30/10/2017	350.000	0	

Total Mejoramiento y Reposición de Rutas Fase V

5.512.675

Mejoramiento y Reposición de Rutas Fase VI

22	13	2	51	22	CHACO	16	Proyecto y Construcción Viaducto en Intersección con Av. Sarmiento	Proyecto de Intersección con Av. Savin y con R.N.Nº11	8		28/09/2010	28/03/2012	76.272	6	
22	13	3	51	34	FORMOSA	P2	Emp. R.N.Nº11 - Riacho He - He		5	15,0	14/04/2008	13/06/2010	41.540	7	
22	13	4	51	90	TUCUMAN	38	Río Marapa (J.B.Alberdi) - Principio de Autopista	Sección IV: Acc. Monteros - Emp. R.N.Nº38	8	20,0	01/11/2012	31/10/2014	195.000	0	
22	13	5	51	10	CATAMARCA		Paso Externo por la ciudad de Belen		8		01/11/2012	31/10/2014	30.000	0	
22	13	7	51	26	CHUBUT	26	Emp. R.N.N 3 - Pampa del Castillo (Intersecc. R.P.Nº37)	Prog 0,00 - Prog 41,88	8	42,0	01/11/2012	31/10/2014	170.000	0	
22	13	9	51	62	RIO NEGRO	237	Av. Bustillo e/San Carlos de Bariloche y Llao Llao	Secc. I: San Carlos de Bariloche - Puerto Moreno	8	10,6	01/02/2012	01/08/2013	25.000	4	
22	13	10	51	62	RIO NEGRO	P Ex 237	Av. Bustillo e/San Carlos de Bariloche y Llao Llao	Secc. II: Puerto Moreno - Llao Llao	8	14,8	20/01/2010	31/05/2012	32.594	6	
22	13	11	51	66	SALTA	68	El Carril - Río Ancho		8	30,0	01/11/2012	31/10/2014	612.147	0	
22	13	12	51	50	MENDOZA	40	Mendoza Lte. c/ San Juan	Borbollon - Lte c/ San Juan	8	68,1	01/11/2012	31/10/2014	12.000	0	
22	13	16	51	66	SALTA	51	Campo Quijano - El Tunel - Chorrillos - Alto Chorrillo - Alto Tocomar		8	126,0	01/11/2012	31/10/2015	60.000	0	
22	13	16	52	66	SALTA	51	San Antonio de los Cobres - Paso Sico	Mina La Poma - Alto Chorrillos	8	20,0	01/11/2012	31/10/2014	61.000	0	
22	13	17	51	18	CORRIENTES	118	Emp. R.N.Nº12 - Emp. R.P.Nº5	Pte. S/ Arroyo Naranjito	5		01/01/2012	01/07/2012	5.948	4	
22	13	18	51	18	CORRIENTES	123	Emp. R.N.Nº12 - Emp. R.N.Nº119	Vte. por Santuario Gaucho Gil y Acc.	8	2,0	01/11/2012	02/07/2013	8.000	0	
22	13	19	51	30	ENTRE RIOS	12	Gral. Galarza - Nogoya		8	60,0	01/11/2012	02/05/2015	190.000	0	
22	13	20	51	30	ENTRE RIOS	S/N	Nogoya - Villaguay		8	75,0	01/11/2012	31/10/2015	270.000	0	
22	13	22	51	38	JUJUY	52	Emp. Ex R.N.Nº40 - Susques	km 78,00 - km 102,00	8	24,0	01/11/2012	02/07/2013	7.000	0	
22	13	23	51	38	JUJUY	52	Susques - Emp. R.P.Nº16	km 150,00 - km 150,50	17	0,5	01/11/2012	02/03/2013	1.500	0	
22	13	24	51	38	JUJUY	40	Paicone - La Quiaca	Secciones I, II y III	8	30,0	01/11/2012	31/10/2014	130.000	0	
22	13	24	52	38	JUJUY	40	Paicone - Ppio. Superposic. Ex R.P.Nº64	Sección II	8	30,0	01/11/2012	31/10/2014	130.000	0	
22	13	24	53	38	JUJUY	40	Ppio. Superposic. Ex R.P.Nº64 - La Quiaca y Acc. a Sta. Catalina	Secciones I, II y III	8	94,0	01/11/2012	31/10/2014	400.000	0	
22	13	25	51	46	LA RIOJA	76	Punta de Agua - Pircas Negras	Sección III	8	25,0	01/11/2012	30/10/2013	10.000	0	
22	13	26	51	50	MENDOZA	7	Acceso Este a Mendoza		8	36,0	01/11/2012	31/10/2013	110.000	0	
22	13	27	51	50	MENDOZA	7	Emp. R.N.Nº40 - Lte. c/Chile		8	185,0	01/11/2012	31/10/2014	100.000	0	
22	13	28	51	54	MISIONES	14	Leandro N. Alem - Obera	Variante por Obera	8	12,0	01/11/2012	02/05/2014	50.000	0	
22	13	29	51	54	MISIONES	12	Prolongacion Variante Yabebiry	Variante por San Ignacio	8	5,0	01/11/2012	02/05/2014	20.000	0	
22	13	30	51	54	MISIONES	12	Variante por Gral Roca		8	14,0	01/11/2012	31/10/2014	50.000	0	
22	13	31	51	66	SALTA	86	Misión la Paz - Tonono		8	114,0	01/11/2012	31/10/2014	300.000	0	
22	13	32	51	82	SANTA FE	AO12	Autovía R.N.NºAO12		8	20,0	01/11/2012	31/10/2014	100.000	0	
22	13	33	51	82	SANTA FE	33	Variante por Perez		8	10,0	01/11/2012	02/05/2014	80.000	0	
22	13	34	51	82	SANTA FE	11	Emp. R.N.Nº98 - Lte. c /Chaco	Variante paso Reconquista y Avellaneda	8	44,7	01/11/2012	02/05/2014	653.841	0	
22	13	35	51	82	SANTA FE	11	Recreo - San Justo	Prolongación de Circunvalación a Cdad. de Santa Fe	8	19,0	01/11/2012	31/10/2014	160.000	0	
22	13	36	51	94	TIERRA DEL FUEGO	3	Hito 1 - San Sebastian	Secc. I, II y III	8	92,0	01/05/2011	29/04/2014	471.827	6	
22	13	37	51	90	TUCUMAN	38	Río Marapa - Famaila	Secc. I, II , III , IV	8	23,7	01/11/2012	31/10/2014	400.000	0	

CUADRO D
DIRECCION NACIONAL DE VIALIDAD (PROYECTOS Y OBRAS AL 31/12/2011)

PR	SP	PY	OB	UB	Provincia	Ruta	Tramo	Sección	Tipo	Long. Km.	Inicio	Fecha Fin	Inversión Total	Est	Obs
22	13	37	52	90	TUCUMAN	38	Río Marapa - Famailla	Secc. I: R. Marapa (Alberdi) - Acc. Aguilares y Alberdi	8	19,9	01/11/2012	31/10/2014	105.240	0	
22	13	37	53	90	TUCUMAN	38	Río Marapa - Famailla	Secc. II: Acc. Aguilares - Concepcion	8	7,2	01/11/2012	31/10/2014	50.100	0	
22	13	38	51	10	CATAMARCA	38	Acceso Sur a Catamarca	km. 572,37 - km. 576,37	8	4,0	01/11/2012	31/10/2014	20.000	0	
22	13	39	51	42	LA PAMPA	35	Paso por Santa Rosa		8	4,0	01/11/2012	31/10/2014	20.000	0	
22	13	40	51	42	LA PAMPA	35	Paso por Ataliva Roca	Emp. R.P.N°18 - Santa Rosa	8	2,0	10/08/2010	30/10/2011	9.560	7	
22	13	41	51	22	CHACO	16	Viaducto y Adecuación Hidraulica en Intersección con Av. Sarmiento		8		01/11/2012	31/10/2014	52.000	0	
22	13	42	51	14	CORDOBA	9	Interseccion c/ R.P.N°17		8		01/11/2012	31/10/2013	30.174	0	
22	13	43	51	14	CORDOBA	20-148	Circunvalacion Sur a Villa Dolores	Conexión R.N.N°20 (km 199,69) y R.N.N°148 (961,92)	8	7,1	01/03/2010	30/05/2012	37.436	6	
22	13	44	51	70	SAN JUAN	40	Albardon - Talacasto		8	44,3	01/11/2012	31/10/2014	14.000	0	
22	13	45	51	26	CHUBUT	25	Autovía Trelew - Gaiman	Sección I: Variante Parque Industrial y Acceso	8	8,0	19/06/2009	31/12/2011	116.222	6	A-C
22	13	46	51	26	CHUBUT	26	Pampa del Castillo - Cerro Dragon	km 41,88 - km 80,00	8	20,0	01/11/2012	02/05/2014	20.000	0	
22	13	47	51	18	CORRIENTES	12	Empedrado - Paso de la Patria	Variante paso por Corrientes	8	25,0	01/11/2012	31/10/2014	90.000	0	
22	13	48	51	18	CORRIENTES	12	Lte c/ Entre Ríos - Goya	Variante paso por Esquina	8	10,0	01/11/2012	02/05/2014	35.000	0	
22	13	50	51	50	MENDOZA	143	San Rafael - Las Paredes	km 664 - km 668,60	8	4,6	01/11/2012	02/05/2013	3.820	0	
22	13	51	51	10	CATAMARCA	40	Pie de Médano - Santa María	Río Yapez - Santa María	5	14,3	09/11/2011	09/07/2012	12.635	6	
22	13	52	51	22	CHACO	95	Acceso Oeste a Villa Angela		5	4,0	01/11/2012	31/10/2013	12.000	0	
22	13	54	51	18	CORRIENTES	12	Ita Ibate - Ituzaingo	Emp. R.N.N°118	8	80,0	01/11/2012	02/05/2013	3.000	0	
22	13	55	51	18	CORRIENTES	14	Emp. R.P.N°40 - Emp. R.N.N°120	Variante por Virasoro	8	10,0	01/11/2012	02/05/2014	35.000	0	
22	13	57	51	14	CORDOBA	9-60	Villa del Totoral - Lte. Santiago del Estero	Jesús María - Lte. Sgo. del Estero / Emp. R.N.N°9 - Lte. Catamarca	5	222,7	14/04/2010	12/10/2012	433.127	6	
22	13	58	51	6	BUENOS AIRES		Acceso a Construir al CE.RE.NA	Acc. a Caminos a Reparar o Construir - Bicsenda	5		08/05/2009	30/06/2011	57.465	7	
22	13	59	51	50	MENDOZA	143	Unión Rutas Nac. N°143 N°146	Acc. Norte a San Rafael	8	33,7	01/11/2012	31/10/2014	80.000	0	
22	13	60	51	50	MENDOZA	40	Lujan de Cuyo - Tunuyán - Sección III	Anchoris - R.P.N°96	8	28,2	07/06/2010	30/06/2012	222.055	6	
22	13	61	51	50	MENDOZA	40	Luján de Cuyo - Tunuyán - Sección IV	Variante por Tunuyan	8	30,0	01/11/2012	31/10/2014	80.000	0	
22	13	62	51	70	SAN JUAN	149	Pachaco - Calingasta	km 100 - km 120	11	20,0	01/11/2012	02/05/2014	35.000	0	
22	13	62	52	70	SAN JUAN	149	Pachaco - Calingasta	km 120 - km. 134 (Pte. s/Río Calingasta)	11	14,0	01/11/2012	02/05/2014	25.000	0	
22	13	63	51	70	SAN JUAN	A014	B/N R.N.N°40 - B/N R.N.N°40		8		01/11/2012	30/10/2017	35.000	0	
22	13	64	51	50	MENDOZA	40	Calle Azcuenaga - Emp. R.N.N°7	Intersecc. c/R.P.N°10 (Calle Paso)	8		13/07/2009	30/09/2011	53.315	7	
22	13	65	51	26	CHUBUT	25	Rawson - Trelew		5	12,0	01/11/2012	31/10/2014	60.000	0	
22	13	66	51	26	CHUBUT	25	Trelew - Gaiman	Sección II	8	16,0	01/11/2012	31/10/2014	80.000	0	
22	13	67	51	50	MENDOZA		Acceso Sur a Mendoza		8	16,0	01/11/2012	31/10/2014	80.000	0	
22	13	68	51	10	CATAMARCA	40	Emp. R.N.N°60 - Belen	Pte s/ Río Huayco y Accesos	8	0,1	17/12/2009	30/10/2011	8.780	7	A
22	13	69	51	22	CHACO	11	Acc. a Margarita Belen		8	1,0	01/11/2012	02/05/2013	6.600	0	
22	13	70	51	74	SAN LUIS	7 - 8	Emp. R.N.N°8 - Emp. R.P.N°14 / Lte. c/Córdoba - Emp. R.N.N°7	km 677,01 - km 692,80; km 693,78 - km 722,95	5	45,0	25/09/2009	25/03/2012	75.907	6	A
22	13	71	51	6	BUENOS AIRES		Campamento Zárate		8		01/11/2012	02/07/2013	20.000	0	
22	13	72	51	90	TUCUMAN	38	Monteros - San Martín de Tucumán	Pte. Canal Sur (km. 801,39) Avda. Democracia	8		01/11/2012	01/08/2013	12.367	0	
22	13	73	51	90	TUCUMAN	38	Aguilares - Monteros	Emp. R.N.N°65 - Acc. Pte. s/Río Gastona (Concepción)	8					12	
22	13	74	51	62	RIO NEGRO	23	Valcheta - Pilcaniyeu	Los Menucos - Maquinchao (km. 269 - km. 340)	8	71,0	15/10/2010	14/04/2013	130.994	6	
22	13	74	52	62	RIO NEGRO	23	Valcheta - Pilcaniyeu	Maquinchao - Jacobacci	8	70,0	01/11/2012	02/05/2014	100.000	0	
22	13	75	51	50	MENDOZA	40	El Sosneado - Pareditas (I)	El Sosneado - La Jaula	8	71,9	01/06/2012	30/11/2014	559.595	2	
22	13	75	52	50	MENDOZA	40	El Sosneado - Pareditas (II)	La Jaula - Emp. R.P.N°98	8	67,8	01/06/2012	30/11/2014	261.600	2	
22	13	75	53	50	MENDOZA	40	El Sosneado - Pareditas (III)	Emp. R.P.N°98 - Pareditas	8	38,0				12	
22	13	76	51	50	MENDOZA	143	Av. Ballofet		5		01/11/2012	31/10/2013	7.000	0	
22	13	77	51	50	MENDOZA	40	Mendoza - Lte. c/San Juan		5		01/11/2012	31/10/2014	150.000	0	
22	13	78	51	34	FORMOSA	11	Rotonda Cruz del Norte - Rotonda Virgen del Carmen		5		01/09/2012	02/03/2014	100.000	0	
22	13	79	51	34	FORMOSA	11	Autovía Formosa - Clorinda		8	80,0	01/11/2012	31/10/2014	300.000	0	
22	13	80	51	58	NEUQUEN	22	Plottier - Arroyito		8	30,0	01/06/2012	31/05/2014	231.509	2	
22	13	81	51	26	CHUBUT	3	Variante Circunvalacion Autovía Comodoro Rivadavia - Emp. R.N.N°26		5		01/11/2012	31/10/2014	100.000	0	
22	13	82	51	14	CORDOBA	A019	Intercambiador con Autopista Córdoba - Rosario		5	5,5				12	
22	13	83	51	50	MENDOZA	40	Bardas Blancas - Malargüe	Variante Cuesta de Chihuido y Paso por Malargüe (km 2887,23 - km 2951,31)	8		01/11/2012	31/10/2014	50.000	0	
22	13	84	51	14	CORDOBA	9	Córdoba - Villa del Totoral	Circunv. de Cordoba - Juarez Celman	8	11,0	01/11/2012	31/10/2014	61.000	0	
22	13	84	52	14	CORDOBA	9	Córdoba - Villa del Totoral	Juarez Celman - Sinsacate	8	44,0	01/11/2012	31/10/2014	220.000	0	
22	13	84	53	14	CORDOBA	9	Córdoba - Villa del Totoral	Sinsacate - Villa del Totoral	8	23,0	01/11/2012	31/10/2014	184.000	0	
22	13	85	51	46	LA RIOJA	76	Quebrada Santo Domingo - Pircas Negras	Barrancas Blancas - Pircas Negras	8	77,0	01/08/2011	29/09/2014	500.869	6	
22	13	86	51	46	LA RIOJA	75	La Padercita - Dique Los Sauces		8	6,0	01/11/2012	02/05/2014	30.000	0	
22	13	87	51	46	LA RIOJA	40	Emp. R.N.N°76 - La Tucumanesa		5	14,5				12	
22	13	88	51	46	LA RIOJA	40	Los Tambillos - Río Miranda	km 520,00 - km 539,00	8	19,0	01/11/2011	30/10/2013	328.349	6	
22	13	89	51	70	SAN JUAN	20	Caucete - Av de Circunvalación de San Juan	km 557,30 - km 581,92	8	24,6	01/11/2012	31/10/2013	130.000	0	
22	13	90	51	70	SAN JUAN	40	Av. de Circunvalación de San Juan - Albardon	km 3467,61 - km 3478,94	8	11,3	01/11/2012	31/10/2013	80.000	0	
22	13	91	51	70	SAN JUAN	149	Barreal - Cerro Alcazar	Sorocayense - Cerro Alcazar	5	2,8	08/09/2011	06/09/2012	10.256	6	

CUADRO D
DIRECCION NACIONAL DE VIALIDAD (PROYECTOS Y OBRAS AL 31/12/2011)

PR	SP	PY	OB	UB	Provincia	Ruta	Tramo	Sección	Tipo	Long. Km.	Inicio	Fecha Fin	Inversión Total	Est	Obs
22	13	94	51	58	NEUQUEN	40	Camino de Vinculación R.N.N°40 - Las Lajas		8	1,4	01/11/2012	01/08/2013	4.657	0	
22	13	95	51	38	JUJUY	52	Emp. R.N.N°9 - Emp. R.P.N°79	Purmamarca - Chalala	8	2,3	01/11/2012	02/05/2014	16.000	0	
22	13	96	51	62	RIO NEGRO	251	General Conesa - Acc. A San Antonio Oeste	Sección I: km 120 a km 190,50	5	70,5	18/11/2011	01/07/2014	184.762	6	
22	13	97	51	62	RIO NEGRO	251-3	Gral. Conesa - S. Antonio Oeste / S. Antonio Oeste - Lte. C/ Chubut	Sección II: km 190,50 - km 204 y km 1139,25 - 1180,00	5	54,3	15/09/2011	15/03/2014	198.863	6	
22	13	98	51	62	RIO NEGRO	3	San Antonio Oeste - Lte. c/ Chubut	Sección III: km 1180,00 al km 1242,00	5	62,0	26/08/2011	23/02/2014	192.210	6	
22	13	99	51	62	RIO NEGRO	3	San Antonio Oeste - Lte. c/ Chubut	Sección IV: km 1242,00 a km 1303,00	5	61,0	26/08/2011	23/02/2014	181.111	6	

Total Mejoramiento y Reposición de Rutas Fase VI

11.307.247

Mejoramiento y Reposición de Rutas Fase VII

22	14	2	51	6	BUENOS AIRES		Camino del Buen Ayre Tramo I	Acc. Oeste - Acc. Barrio 20 de Junio - Pontevedra Prog. 25,55	8	25,0	10/03/2010	07/09/2012	736.134	6	
22	14	2	52	6	BUENOS AIRES		Camino del Buen Ayre Tramo II	Acc. Barrio 20 de Junio - R.P.N°58 Prog. 53,98	8	28,4	01/03/2010	27/02/2013	733.391	6	
22	14	2	53	6	BUENOS AIRES	VARIAS	Camino del Buen Ayre Tramo III	R.P.N°58 - R.P.N°53 Prog. 72,60	8	18,6	08/03/2010	05/09/2012	420.855	6	
22	14	2	54	6	BUENOS AIRES	Vs	Camino del Buen Ayre Tramo IV	R.P.N°53 - Autopista Bs. As. - La Plata Prog. 94,00	8	94,0	10/03/2010	07/09/2012	512.548	6	
22	14	2	55	6	BUENOS AIRES		Camino del Buen Ayre		5		01/11/2012	31/10/2014	100.000	0	
22	14	3	51	97	PAIS	Vs	Plan Remediación de Canteras		14		01/01/2011	31/12/2011		6	B
22	14	4	51	90	TUCUMAN	9	Avenida de Circunvalación - Canal San Cayetano y Av. del Campo	km. 1288,15 - km. 1300,05	8	11,9	01/06/2012	31/05/2014	108.945	2	
22	14	5	51	42	LA PAMPA	152	Emp. R.N.N°143 (El Carancho) - Emp. R.P.N°106	km 72,06 - km 118,68	5	46,5	01/11/2012	02/05/2014	70.000	0	
22	14	6	51	42	LA PAMPA	152	Emp. R.N.N°143 (El Carancho) - Emp. R.P.N°106	km 118,68 - km 147,67	5	30,0	01/11/2012	02/05/2014	44.600	0	
22	14	7	51	42	LA PAMPA	152	Emp. R.N.N°143 (El Carancho) - Emp. R.P.N°106	km 147,67 - km 160,62	5	14,3	01/11/2012	02/05/2014	21.300	0	
22	14	8	51	42	LA PAMPA	152	Emp. R.N.N°143 (El Carancho) - Emp. R.P.N°106	km 160,62 - km 180,87	5	20,8	01/11/2012	01/05/2014	30.900	0	
22	14	9	51	82	SANTA FE	9-11-33	Red de Accesos a Rosario		8	56,7	01/11/2012	30/10/2013	173.000	0	
22	14	12	51	82	SANTA FE	95	Emp. R.P.N°2 - Lím. Santa Fe/Chaco	km. 768,77 - km. 813,09 y Acc.a Pozo Borrado	5	44,3	25/02/2011	28/02/2014	166.650	6	
22	14	13	51	82	SANTA FE	95	Emp. R.P.N°2 - Lím. Santa Fe/Chaco	km. 813,09 - km. 862,64	8	49,6	01/11/2012	30/10/2013	48.000	0	
22	14	14	51	78	SANTA CRUZ	3	Km 1910,00 - km 1970,00		8	60,0				12	
22	14	17	51	38	JUJUY	52	R.N.N°52 - Emp. R.P.N°79 (Ex R.N.N°40)	Susques (km 62,68) - Santuario Tres Pozos (km 79,85)	8	17,0	01/11/2012	31/10/2013	18.830	0	
22	14	18	51	10	CATAMARCA	38	Lte. c/La Rioja - Río Ongolí	km 509,45 - km 575	8	65,0	01/11/2012	30/10/2013	250.000	0	
22	14	19	51	6	BUENOS AIRES	7	Emp. ex R.N.N°7 - Emp. actual R.N.N°7	km 65,03 - km 74,00	5	9,0	09/09/2011	31/05/2012	136.515	6	A
22	14	20	51	6	BUENOS AIRES		Autopista Ricchieri - Cañuelas	Acceso a Cañuelas	8		01/11/2012	30/04/2013	25.300	0	
22	14	21	51	6	BUENOS AIRES	1	Intercambiador Ensenada - Av. Del Petróleo	Secciones I y II	8		01/11/2012	31/10/2014	684.079	2	
22	14	22	51	6	BUENOS AIRES	35	Bahía Blanca - Nueva Roma	km 7,70 - km 50,00	5	42,3	01/07/2012	30/06/2013	32.681	0	
22	14	23	51	6	BUENOS AIRES	35	Nueva Roma - San German	km 50,00 - km 81,07	5	31,1	01/08/2012	31/07/2013	30.748	0	
22	14	24	51	6	BUENOS AIRES	35	San German - Lte Bs As / La Pampa	km 81,07 - km 125	5	43,9	02/09/2012	01/09/2013	34.149	0	
22	14	25	51	18	CORRIENTES	119	Emp. R.N.N°14 - Emp. R.N.N°123	Sección I	5	37,3	15/11/2012	14/05/2013	40.100	0	
22	14	26	51	18	CORRIENTES	119	Emp. R.N.N°14 - Emp. R.N.N°123	Sección II	5	34,0	15/11/2012	14/05/2013	41.000	0	
22	14	27	51	18	CORRIENTES	119	Emp. R.N.N°14 - Emp. R.N.N°123	Sección III	5	38,1	15/09/2012	14/05/2013	40.000	0	
22	14	28	51	30	ENTRE RIOS	127	Federal - Emp. R.N.N°14	km 203,3 - km 324,2	5	120,9	01/06/2012	31/05/2014	90.000	2	
22	14	29	51	30	ENTRE RIOS	18	Int. R.N.N°12 - Int. R.P.N°32	Colectoras Pavimentadas Prog. 67 + 750	8	67,8	01/09/2011	30/08/2014	604.512	6	
22	14	30	51	30	ENTRE RIOS	18	Int. R.P.N°32 - Int. R.P.N°6	Colectoras Pavimentadas 67 + 750 - Int. R.P.N°20	8	67,9	02/10/2011	30/09/2014	653.394	6	
22	14	31	51	30	ENTRE RIOS	18	Int. R.P.N°20 - A° Sandoval	Int. R.P.N°20 - A° Sandoval	8	30,4	27/10/2011	25/10/2013	235.729	6	
22	14	32	51	30	ENTRE RIOS		Int. R.P.N°20 - Prog. 180 - 606	A° Sandoval - Intersección RNN° 14	8	61,9	24/05/2011	22/05/2014	665.761	6	A
22	14	33	51	30	ENTRE RIOS	18	Prog. 180 - 606 - Int. R.N.N°14		8	47,3				12	
22	14	34	51	46	LA RIOJA	40	Las Tucumanesas - Sañogasta	Secciones I Los Tambillos, II Bordo Atravesado y III Cuesta de Miranda	8	51,0	01/10/2012	31/03/2013	90.000	0	
22	14	35	51	46	LA RIOJA	73	Anguinan - Emp. R.N.N°75	Sección I	8	20,4	01/08/2012	31/07/2013	400.000	0	
22	14	36	51	46	LA RIOJA	73	Anguinan - Emp. R.N.N°75	Sección II	8	20,0	01/10/2012	30/09/2013	400.000	0	
22	14	37	51	50	MENDOZA	7	Emp. R.N.N°40 - Lte. c/Chile	km 1054,30 - km 1063,41	5	0,0	01/09/2012	31/08/2014	26.171	0	
22	14	38	51	50	MENDOZA	7	Emp. R.N.N°40 - Lte. c/Chile (S. II)	km 1063,41 - km 1087	5	23,8	01/11/2012	31/10/2014	44.762	0	
22	14	39	51	50	MENDOZA	7	Emp. R.N.N°40 - Lte. c/Chile	km 1139,23 - km 1149,18	11	10,0	01/11/2012	31/10/2013	14.700	0	
22	14	40	51	50	MENDOZA	188	Gral. Alvear - Malargüe	Sección II: Soitúe - Emp. R.P.N°179	8	46,0	01/11/2012	31/10/2014	138.000	0	
22	14	41	51	50	MENDOZA	7	Potrillos - Uspallata	Curva de la Soberanía	8		01/11/2012	31/10/2013	30.000	0	
22	14	42	51	50	MENDOZA	7	Potrillos - Uspallata	Variante por Uspallata	8		01/11/2012	30/10/2013	80.000	0	
22	14	43	51	50	MENDOZA	145	Bardas Blancas - Hito Pehuenche	Acc. a Cajón Grande - Lte. c/Chile (km 0 - km 13,6)	5	13,6	01/11/2012	01/05/2013	60.000	0	
22	14	44	51	58	NEUQUEN	22	Variante por Plaza Huincul y Cutral - C6	km 1325 al km 1335	8	10,0	01/10/2012	31/03/2013	55.000	0	
22	14	45	51	58	NEUQUEN	VTE 22	Intersección R.P.N°7 - Calle Conquistadores del Desierto		8	4,0	01/11/2012	31/10/2013	55.000	0	
22	14	47	51	78	SANTA CRUZ	281	Pto. Deseado - Emp. R.N.N°3		8	32,6	27/08/2010	25/08/2012	68.120	6	
22	14	48	51	82	SANTA FE	A012 - 34	Emp. R.N.N°9 (O) - Emp. R.N.N°11	km 41,93 - km 66,71 / km 1,26 - km 13,95	8	24,8	24/08/2011	22/08/2012	89.867	6	
22	14	49	51	82	SANTA FE	34	San Vicente - Rafaela	Paso por Rafaela	5		01/11/2012	31/10/2013	20.000	0	
22	14	50	51	86	SGO DEL ESTERO	9-34	Enlace R.N.N°9 c/R.N.N°34		8	22,0	01/10/2012	30/09/2014	15.000	0	
22	14	51	51	94	TIERRA DEL FUEGO	S/N°	Emp. R.N.N°3 (San Sebastián) - Emp. Comp. C		8		01/11/2012	31/10/2015	100.000	0	
22	14	52	51	94	TIERRA DEL FUEGO	S/N°	Emp. Comp. C - Emp. Comp. B		8		01/11/2012	02/05/2015	80.000	0	
22	14	53	51	94	TIERRA DEL FUEGO	S/N°	Emp. Comp. B - Emp. Comp. D		8		01/11/2012	31/10/2014	50.000	0	

CUADRO D
DIRECCION NACIONAL DE VIALIDAD (PROYECTOS Y OBRAS AL 31/12/2011)

PR	SP	PY	OB	UB	Provincia	Ruta	Tramo	Sección	Tipo	Long. Km.	Inicio	Fecha Fin	Inversión Total	Est	Obs
22	14	54	51	94	TIERRA DEL FUEGO	3	Tolhuin - Ushuaia	La Herradura (km 3006,2) - Ushuaia (km 3049,5)	8	43,3	01/10/2012	31/03/2013	25.000	0	
22	14	55	51	90	TUCUMAN	9	A° Mista - San Miguel de Tucuman	Emp. Ex R.N.N°9 - pte.s/Río Sali	11	2,8	01/11/2012	01/05/2013	25.000	0	
22	14	56	51	14	CORDOBA	158	San Francisco - Las Varillas	km 0,00 - km 35,00	8	35,0	01/11/2012	30/09/2013	42.000	0	
22	14	57	51	14	CORDOBA	158	San Francisco - Las Varillas	km 35 - km 76	8	41,0	01/11/2012	30/09/2013	49.000	0	
22	14	58	51	90	TUCUMAN	A016	Emp. R.N.N°9 - Emp. R.N.N°34 (7 de abril)	Pte s/ Río Sali - Emp. R.P.N°321	8	20,0	01/11/2012	28/02/2013	110.000	0	
22	14	59	51	22	CHACO	16	Aut Makalle - Pte RS Peña	Segunda Calzada	8	120,0	01/11/2012	30/10/2016	600.000	0	
22	14	60	51	22	CHACO	11	Aut RP N° 13 - Resistencia	Segunda Calzada	8	25,0	01/11/2012	31/10/2014	120.000	0	
22	14	61	51	62	RIO NEGRO	22	Chimpay - Villa Regina	km 1050 - km 1112	5	62,0	01/11/2012	31/10/2014	180.000	0	
22	14	62	51	46	LA RIOJA	78	Pte Río capayan - Famatina		5	12,0	01/11/2012	31/10/2014	25.000	0	
22	14	63	51	86	SGO DEL ESTERO	9	Aut Sgo del Estero - Termas de Rio Hondo		8	65,0	01/11/2012	31/10/2015	300.000	0	
22	14	64	51	82	SANTA FE	33	Aut Rufino - Rosario	Construcción de Autovía	8	72,6	01/11/2012	14/11/2016	1.000.000	0	
22	14	65	51	6	BUENOS AIRES	33	Bahía Blanca - Pigüé	Sección I: Camino a Ing. White (km 8,65) - Ea. Don Enrique (km 41,00)	8	32,5	01/09/2012	31/08/2015	190.000	0	
22	14	66	51	6	BUENOS AIRES	33	Bahía Blanca - Pigüé	Sección II: Ea. Don Enrique (km 41,00) - Río Sauce Chico (km 73,00)	8	32,0	01/11/2012	31/10/2014	190.000	0	
22	14	67	51	6	BUENOS AIRES	33	Bahía Blanca - Pigüé	Sección III: Río Sauce Chico (km 73,00) - A° Cochenleofu Chico (km 102,21)	8	28,9	01/11/2012	31/10/2014	170.000	0	
22	14	68	51	6	BUENOS AIRES	33	Bahía Blanca - Pigüé	Sección IV: A° Cochenleofu Chico (km 102,21) - Emp. R.P.N°67 (km 133,65)	8	31,4	01/11/2012	31/10/2014	180.000	0	
22	14	69	51	70	SAN JUAN	40	Va. Aberastain - San Juan	km 3444,89 - km 3456,72	8	12,0	01/11/2012	30/11/2012	35.000	0	
22	14	70	51	66	SALTA	9	Acceso a la ciudad de Salta		8		01/11/2012	30/10/2013	26.600	0	
22	14	71	51	42	LA PAMPA	35	Lte, Buenos Aires / La Pampa - Emp. R.P. N° 1	km 125 - km 146	5	21,5	01/11/2012	01/03/2013	27.282	0	
22	14	72	51	6	BUENOS AIRES	8	Autopista Pilar - Pergamino (Tramo: 1B)	Distribuidor R.P.N°39 - R.P.N°192 (Parada Robles) (km 69,2 - km 78,1)	8	8,4	25/11/2011	25/03/2013	217.592	6	
22	14	73	51	6	BUENOS AIRES	8	Autopista Pilar - Pergamino (Tramo: 2)	R.P.N°192 (Parada Robles)-S.A.de Areco y Vte. S.A. de Areco 78,1-114,857	8	27,0	01/11/2012	31/08/2013	530.000	0	
22	14	74	51	6	BUENOS AIRES	8	Autopista Pilar - Pergamino (Tramo: 3)	Fin Vte. San Antonio de Areco - Inicio Vte. Arrecifes (114,857-171,20)	8	22,5	01/11/2012	31/08/2013	180.000	0	
22	14	75	51	6	BUENOS AIRES	8	Autopista Pilar - Pergamino (Tramo: 4)	Inicio Variante Arrecifes - Acceso a Fontezuela (km 171,20 - km 212,9)	8	66,1	01/11/2012	28/02/2014	350.000	0	
22	14	76	51	6	BUENOS AIRES	8	Autopista Pilar - Pergamino (Tramo: 5)	Vte. Pergamino desde Acc. a Fontezuela a fin de Autopista (212,9-237,5)	8	14,0	01/11/2012	31/12/2013	190.000	0	

Total Mejoramiento y Reposición de Rutas Fase VII

13.328.215

Total Construcciones

84.506.527

CONTRATOS DE RECUPERACION Y MANTENIMIENTO

Contratos de Recuperación y Mantenimiento I C.Re.Ma. I

26	1	1	51	78	SANTA CRUZ	3	Malla 101 A - Santa Cruz	Lte.C/ Chubut - Prog. 1.909,89 - Prog. 1913,01 - Prog.1971,77	13	111,4	26/05/1997	30/05/2005	14.043	7	
26	1	2	51	78	SANTA CRUZ	3-281	Malla 101 B - Santa Cruz	Prog.1971,77- Prog. 1996,82-Pto. Deseado - Emp. R.N.N°3	13	132,3	24/04/1997	30/12/2004	13.515	7	
26	1	3	51	42	LA PAMPA	143-152	Malla 104 - La Pampa	Emp. R.N.N°35 - Chacharramendi	13	127,8	03/07/1997	25/07/2004	9.733	8	
26	1	4	51	46	LA RIOJA	38-79	Malla 207/304 - La Rioja - Cordoba	Acc. a Cruz del Eje - Chemical / Emp. R.P.N°31 - Chemical	13	243,8	18/06/1997	30/06/2004	11.169	8	
26	1	6	51	66	SALTA	40N-68	Malla 401 A - Salta - Tucuman	Emp. R.P.N°307 - San Carlos / Emp. R.N.N°40N - Río Conchas (Pte)	13	142,3	04/06/1997	31/10/2009	31.054	7	
26	1	7	51	66	SALTA	68	Malla 401 B - Salta	Río Las Conchas (Pte) - Río Ancho (Pte)	13	114,8	30/04/1997	31/08/2009	28.145	7	
26	1	8	51	46	LA RIOJA	40N-60-75	Malla 403 - La Rioja - Catamarca	Emp. R.N.N°60 - Belen/Aimogasta-Acc. Tinogasta/Aminga - Emp. R.N.N°60	13	226,3	04/07/1997	01/10/2004	17.762	7	
26	1	9	51	38	JUJUY	9-66	Malla 404 - Jujuy - Salta	Río Vaqueros (Pte) - Lte. Salta-Jujuy / Lte. Salta - Jujuy-Río Yala (Pte)/Emp.R.9-Emp.R. 34/Emp.R	13	148,9	05/04/1997	02/10/2004	12.938	8	
26	1	10	51	22	CHACO	89	Malla 405 A - Chaco - Santiago del Estero	Acc. Gral. Pinedo - Lte. c/ Sgo del Estero / Lte. c/ Chaco - Yuchan	13	178,6	22/05/1997	19/07/2006	23.197	7	
26	1	11	51	86	SGO DEL ESTERO	89	Malla 405 B - Sgo. Del Estero	Yuchan - Emp. R.N.N°34	13	79,7	10/04/1997	07/08/2006	19.845	7	
26	1	12	51	18	CORRIENTES	123-14-122	Malla 501 - Corrientes	Emp.R.N.N°117-Emp.R.P.N°155-km 139,00-Emp. R.N.N°14-Emp.R.N.N°14-Yapeyu	13	144,7	07/07/1997	31/10/2006	27.283	7	
26	1	13	51	30	ENTRE RIOS	12-18-32	Malla 502 - Entre Rios	Emp. R.N.N° 127-Lte. c/ Corrientes -Emp. R.N.N° 12-Emp. R.P.N° 32-Emp. R.N.N° 12-Hasenkam	13	271,4	27/08/1997	24/05/2008	28.762	7	
26	1	14	51	18	CORRIENTES	119-123	Malla 507- Corrientes	Emp. R.N.N°14 - Emp. R.N.N°123 - Emp. R.N.N°12 - km. 139,00	13	217,6	03/11/1997	05/04/2004	20.456	7	
26	1	15	51	22	CHACO	95	Malla 508 - Chaco	Paralelo 28 - Tres Isletas	13	222,3	10/02/1998	30/04/2009	23.263	7	
26	1	16	51	18	CORRIENTES	14	Malla 503 - Corrientes	Cuay Grande - Lte. c/ Misiones	13	122,5	07/07/1997	12/09/2004	15.340	8	
26	1	17	51	54	MISIONES	14	Malla 504 - Misiones	Lte c/ Corrientes - Emp. R.P.N°20	13	272,6	14/10/1997	15/10/2004	20.028	7	
26	1	19	51	66	SALTA	34-50	Malla 406 - Salta - Jujuy	San Pedro - Emp. R.N.N°50 / Emp. R.N.N°34 - Lte. c/ Bolivia	13	204,7	18/07/1997	14/11/2004	16.672	7	
26	1	21	51	70	SAN JUAN	20-141	Malla 302 - San Juan	Lte.c/San Luis - San Juan / Lte. c/La Rioja - Emp. R.N.N°20	13	286,8	15/08/1997	15/08/2003	16.006	7	
26	1	22	51	46	LA RIOJA	38-75	Malla 303 - La Rioja	Emp. R.N.N°74 - Lte. c/Catamarca / La Rioja - Aminga	13	231,6	02/08/1997	31/07/2002	6.378	7	
26	1	23	51	46	LA RIOJA	76-150	Malla 308 - La Rioja - San Juan	Emp. R.N.N°150 - Vinchina / Patquia - Ischigualasto	13	292,0	13/01/1998	26/01/2004	10.860	7	
26	1	24	51	46	LA RIOJA	38-40N-74	Malla 309 - La Rioja	Chemical - Emp. R.N.N°74 / Emp. R.N.N°74 - Emp. R.N.N°60 / Patquia - Emp. R.N.N°40N	13	327,8	30/09/1997	28/06/2004	17.876	8	
26	1	25	51	26	CHUBUT	3	Malla 107 A - Chubut	Acc. Malaspina - km 1817,55	13	124,5	11/11/1997	09/07/2009	25.570	7	
26	1	26	51	78	SANTA CRUZ	3	Malla 105 - Santa Cruz	Emp. R.N.N°281- Gran Bajo de San Julian	13	308,0	25/11/1997	24/04/2005	20.207	7	
26	1	28	51	18	CORRIENTES	118	Malla 512 A - Corrientes	Emp. R.N.N°12 Sur - Pje. Iguate Pora	13	84,3	13/01/1998	31/10/2007	22.137	7	
26	1	29	51	6	BUENOS AIRES	229-249-22	Malla 206 - Buenos Aires	A/N R.N.N°3-P.Alta/Emp. R.N.N°3-Emp. R.N.N°229/Emp. R.N.N°3-Pte. s/R.Colorado	13	167,1	17/07/1997	30/04/2009	29.309	7	
26	1	31	51	82	SANTA FE	98	Malla 209 A - Santa Fe	Emp. R.N.N°11 - km 123,43	13	123,4	09/12/1997	06/12/2005	26.066	8	
26	1	32	51	26	CHUBUT	40S-258-259	Malla 113 - Chubut	Lte.c/ Río Negro-Emp. R.N.N°40S-Emp. R.N.N°258-Emp. R.N.N°25 Emp. R.N.N°40s Trevelin	13	201,2	01/12/1997	30/12/2008	34.892	7	
26	1	33	51	26	CHUBUT	3-25	Malla 102 A - Chubut	Emp. R.N.N°25 -Prog. 1512,60-Rawson- Pte.s/R.Chubut	13	250,4	14/11/1997	11/11/2004	21.472	7	
26	1	34	51	34	FORMOSA	81	Malla 505 - Formosa	Emp. R.N.N°11 - Acc. a Las Lomitas	13	285,6	01/08/1997	06/10/2004	17.069	8	
26	1	35	51	62	RIO NEGRO	258-237	Malla 114 - Río Negro	Bariloche-Lte. c/ Chubut-Lte. C/ Neuquén- Ent. Bariloche	13	141,9	01/04/1998	26/11/2012	42.164	6	A-C
26	1	36	51	74	SAN LUIS	20-79	Malla 307 - San Luis	Acc. Quines - Lte. c/San Juan / Acc. Quines - Lte. c/La Rioja	13	187,7	17/06/1998	10/05/2004	13.993	8	

CUADRO D
DIRECCION NACIONAL DE VIALIDAD (PROYECTOS Y OBRAS AL 31/12/2011)

PR	SP	PY	OB	UB	Provincia	Ruta	Tramo	Sección	Tipo	Long. Km.	Inicio	Fecha Fin	Inversión Total	Est	Obs
26	1	37	51	74	SAN LUIS	146	Malla 305 - San Luis - Mendoza	Emp. R.N.N° 7 - Pte.S/Río Diamante	13	211,2	13/01/1998	15/04/2004	13.402	8	
26	1	38	51	14	CORDOBA	9-60	Malla 204 - Cordoba	Jesús María-Lte. Santiago del Estero-Emp. R.N.N°9-Lte. c/Catamarca	13	309,5	12/07/1997	09/06/2005	15.095	7	
26	1	39	51	74	SAN LUIS	146-147	Malla 301 - San Luis	Emp. R.N.N°20 - Emp. R.N.N°147 / Emp. R.N.N°7 - Emp. R.N.N°20	13	245,6	20/06/1997	28/02/2004	14.250	8	
26	1	40	51	42	LA PAMPA	154	Malla 115 - La Pampa	Emp. R.N.N°35 - Emp. R.N.N°22	13	136,8	23/06/1997	30/09/2004	18.091	8	
26	1	41	51	6	BUENOS AIRES	228	Malla 211 - Buenos Aires	Emp. R.P.N°83 - Emp. R.N.N°3	13	139,9	04/03/1998	31/12/2011	42.978	6	
26	1	43	51	50	MENDOZA	143-144-146	Malla 312 - Mendoza	Lte.C/La Pampa - Carmensa / San Rafael - Emp. R.N.N°40S / Pte.S/R Diamante - Emp. R.N.N°1	13	223,3	13/08/1997	04/02/2004	15.295	7	
26	1	44	51	30	ENTRE RIOS	18-130	Malla 510 - Entre Rios	Villaguay - Emp. R.N.N°14 - Emp. R.N.N°14 - Villaguay	13	173,0	25/10/1997	22/07/2009	15.122	7	
26	1	45	51	14	CORDOBA	20-148	Malla 210 - Cordoba - San Luis	A.S.J.Del Morro - Lte.C/Cordoba / Lte.C/San Luis - Villa Dolores / Villa Dolores - Acc. A Quines	13	220,0	05/09/1997	03/10/2004	18.064	8	
26	1	46	51	30	ENTRE RIOS	127	Malla 506 - Entre Rios	Emp. R.N.N°12 - Emp. R.N.N°14 Y 119	13	259,2	03/10/1997	31/01/2011	50.954	7	
26	1	47	51	6	BUENOS AIRES	3	Malla 208 - Buenos Aires	Acc. L. U3 - Emp. R.P.Ex R.N.N°3	13	258,3	05/11/1997	31/12/2009	38.681	7	
26	1	48	51	62	RIO NEGRO	22-151	Malla 103 - Rio Negro	Emp. R.N.N° 152 - Lte. La Pampa	13	281,3	14/06/1997	27/06/2003	14.887	8	
26	1	50	51	62	RIO NEGRO	22	Malla 108 A - Rio Negro	Río Colorado - Emp. R.N.N°152	13	221,6	31/07/1997	19/09/2004	17.642	7	
26	1	51	51	58	NEUQUEN	22-237	Malla 106 - Neuquen	Plottier - A° La Teresa	13	195,7	29/10/1997	25/07/2004	9.896	8	
26	1	52	51	58	NEUQUEN	237-231	Malla 109 - Neuquen	A° La Teresa - Lte.c/Río Negro-Emp.R.N.N°237-Emp.R.N.N°234	13	275,5	14/11/1997	31/01/2005	17.348	7	
26	1	53	51	86	SGO DEL ESTERO	9	Malla 402 A - Santiago del Estero	Lte. c/ Córdoba - Río Saladillo	13	96,7	03/12/1997	31/12/2002	6.976	8	
26	1	54	51	58	NEUQUEN	22	Malla 111 - Neuquen	Arroyito - Acc. Zapala	13	134,7	31/10/1997	28/12/2010	36.825	7	
26	1	55	51	6	BUENOS AIRES	226	Malla 201 A - Buenos Aires	Emp. R.P.N°65 - Acc. Larramendi	13	113,7	09/10/1997	09/10/2004	14.367	7	
26	1	57	51	46	LA RIOJA	77-79-141	Malla 311 - La Rioja	Emp. R.N.N° 79 - Emp. R.N.N°38 / Lte.c/San Luis - D. Tello / Emp. R.N.N°79 - Lte.c/San Juan	13	282,8	13/11/1997	05/05/2004	13.412	8	
26	1	60	51	62	RIO NEGRO	251	Malla 108 B - Rio Negro	Emp. R.N.N°22 - Emp. R.N.N°250	13	118,7	25/07/1997	22/04/2004	14.994	7	
26	1	61	51	26	CHUBUT	3-26	Malla 107 B - Chubut	Prog. 1817,55-Lte.C/Santa Cruz-Emp. R.N.N° 3-Emp. R.P.N°20	13	140,7	23/06/1997	30/11/2007	20.403	7	
26	1	62	51	6	BUENOS AIRES	226	Malla 201 B - Buenos Aires	Acc. Larramendi - Emp. R.N.N°33 (obras faltantes)	13	104,8	20/05/1999	17/06/2006	14.584	7	
26	1	63	51	26	CHUBUT	3	Malla 102 B - Chubut	Est. Pozo Hondo - Acc. Malaspina	13	180,6	14/11/1997	14/11/2004	20.165	7	
26	1	64	51	82	SANTA FE	95-98	Malla 209 B - Santa Fe	Emp. R.P.N°2 - Lte. c/Chaco / Prog. 123,43 - Tostado	13	209,1	19/12/1997	30/11/2003	21.313	7	
26	1	65	51	18	CORRIENTES	118	Malla 512 B - Corrientes	Pje. Iguate Pora - Emp. R.N.N°12 (Norte)	13	113,5	17/11/1997	30/11/2007	19.932	7	
26	1	66	51	62	RIO NEGRO	3	Malla 120 - Rio Negro - Buenos Aires	Emp. R.N.N°Ex 3 - Emp. R.N.N°251	13	180,2	23/02/1998	20/10/2012	57.646	6	A
Total Contratos de Recuperación y Mantenimiento C.Re.Ma. I													1.179.526		

Contratos de Recuperación y Mantenimiento C.Re.Ma. II

26	2	24	51	58	NEUQUEN	405	Malla 131 - Neuquen	Catan Lil - Collon Cura	13	104,5	01/12/2004	28/11/2012	57.370	6	A-C
26	2	37	51	34	FORMOSA	81	Malla 338 - Formosa	Emp. R.N.N°95 - Las Lomitas / Emp. R.N.N°81 - Villa General Güemes	13	171,0	01/01/2005	30/12/2009	55.138	7	
26	2	50	51	62	RIO NEGRO	250	Malla 123 B - Rio Negro	km 112,78 - km 258,01	13	145,2	01/12/2004	30/12/2009	46.835	8	
26	2	66	51	70	SAN JUAN	40N-150	Malla 306 - San Juan	Chimbas - Lte. c/La Rioja / Emp. R.N.N°40N - Arrequeñin (O.faltantes)	13	313,8	09/09/2003	31/10/2007	19.509	8	
26	2	68	51	42	LA PAMPA	35	Malla 116 A - La Pampa - Buenos Aires	Bahía Blanca (Sal.) - Lte. c/La Pampa / Lte. c/Bs.As. - Emp. R.P.N°1 (D)	13	138,0	01/03/2005	31/07/2010	46.060	8	
26	2	69	51	42	LA PAMPA	35	Malla 116 B - La Pampa	Emp. R.P.N°1 (D) - Est. Los Manantiales	13	114,0	01/11/2005	30/10/2012	56.484	6	A-C
26	2	70	51	42	LA PAMPA	35	Malla 117 A - La Pampa	Est. Los Manantiales - Emp. R.P.N°10	13	111,3	01/05/2005	30/08/2010	74.804	7	
26	2	71	51	82	SANTA FE	A008	Malla 202 A - Santa Fe	F.C.G.Mitre - Emp. c/Avda. Belgrano	13	27,9	19/11/2003	31/01/2007	38.487	7	
26	2	72	51	82	SANTA FE	9-11-33-34-A012	Malla 202 B - Santa Fe	Tramos Varios	13	95,7	10/01/2004	31/05/2008	32.892	7	
26	2	78	51	90	TUCUMAN	60-157	Malla 408 A - Catamarca - Sgo del Estero - Tucuman	Lte. c/ Córdoba - Emp. R.N.N°157 / Emp. R.N.N°60 - Acceso a Frias	13	117,1	01/02/2005	30/01/2012	43.402	6	A
26	2	79	51	46	LA RIOJA	38-60	Malla 408 B - La Rioja - Catamarca	Lte. c/La Rioja - km 576,37 / Emp. R.N.N°38 - Aimogasta	13	167,2	03/12/2004	30/04/2012	61.445	6	
26	2	80	51	10	CATAMARCA	60	Malla 408 C - Catamarca	Emp. R.N.N°157 - Emp. R.N.N°38	13	171,9	02/05/2005	29/04/2012	57.428	6	A
26	2	81	51	90	TUCUMAN	157	Malla 409 A - Tucuman	Emp. R.P.N°329 (Monteagudo) - Tucumán	13	75,3	19/06/2001	31/07/2009	26.735	7	
26	2	93	51	50	MENDOZA	188	Malla 314 - Mendoza/San Luis	Emp. R.P.N° 3 - Acceso a Colonia Alvear	13	161,5	05/06/2001	30/04/2007	26.806	7	
26	2	94	51	6	BUENOS AIRES	33	Malla 215 - Buenos Aires	Emp. R.N.N°5 - Est. El Recreo (EXP N 17629/2010)	13	69,2	01/03/2005	29/06/2011	45.112	7	
26	2	95	51	6	BUENOS AIRES	33	Malla 216 A - Buenos Aires	Estancia El Recreo - Estancia El Mate	13	72,8	01/04/2005	31/03/2010	43.736	7	
26	2	97	51	42	LA PAMPA	35-188	Malla 117 B - La Pampa	Emp. R.P.N°10 - Lte. c/Córdoba / Emp. R.N.N°35 - Acc. Quetrequen	13	158,3	01/04/2005	29/04/2012	55.698	6	
26	2	98	51	6	BUENOS AIRES	33	Malla 216 B - Buenos Aires	Estancia El Mate - Emp. R.N.N°7	13	71,9	01/03/2005	30/05/2011	41.217	7	
Total Contratos de Recuperación y Mantenimiento C.Re.Ma. II													829.158		

Contratos de Recuperación y Mantenimiento C.Re.Ma. III

26	3	1	51	82	SANTA FE	95	Malla 209 B - Santa Fe	Emp. R.P. Secundaria N°286 - Lte. con Sta Fe/Chaco	13	79,0	01/11/2012	14/11/2016	43.116	0	
26	3	2	51	30	ENTRE RIOS	12-136	Malla 509 - Entre Rios	Emp. R.N.N° 14 - Galarza - Emp. R.P.N°20 - Lte. c/Rep. Uruguay	13	151,8	01/01/2005	31/12/2010	49.745	7	
26	3	3	51	30	ENTRE RIOS	18	Malla 513 A - Entre Rios	Emp. R.P.N°32 - Emp. R.P.N°20	13	90,3	01/01/2005	31/12/2009	43.010	7	
26	3	4	51	26	CHUBUT	3-A010	Malla 606 - Chubut	Paraje A° Verde - Alto Nivel R.N.N°25 / Emp. R.N.N°3 - Pto. Mineralero	13	159,7	01/10/2005	20/01/2007	26.392	10	
26	3	5	51	62	RIO NEGRO	22-151	Malla 103 - Rio Negro	Allen - Acc. a Cipolletti / Acc. a Cipolletti - Lte. c/La Pampa	13	163,0	15/01/2005	13/02/2010	52.117	7	
26	3	6	51	26	CHUBUT	259-40	Malla 113 - Chubut	Lte.c/Río Negro - Emp. R.N.N°259	13	149,2	01/09/2012	31/07/2016	130.524	2	
26	3	7	51	74	SAN LUIS	146-147	Malla 301 - San Luis	Emp. R.N.N°20 - Emp. R.N.N°147 / Emp. R.N.N°7 - Emp. R.N.N°20	13	235,8	01/02/2005	31/01/2012	49.797	6	
26	3	8	51	74	SAN LUIS	188	Malla 129 - La Pampa - San Luis	Acc. a Quetrequen - Emp. R.P.N°3	13	129,4	01/09/2005	29/08/2012	47.663	6	
26	3	9	51	82	SANTA FE	178-177	Malla 205 - Santa Fe - Buenos Aires	Pergamino - Emp. R.P.N°65 / Emp. R.P.N°21 - Alto Nivel R.N.N°9	13	173,2	01/07/2008	29/06/2013	219.965	6	
26	3	10	51	50	MENDOZA	7	Malla 330 - Mendoza	Emp. R.N.N°40S - Lte. c/Chile	13	182,5	02/01/2007	30/12/2011	113.096	6	

CUADRO D
DIRECCION NACIONAL DE VIALIDAD (PROYECTOS Y OBRAS AL 31/12/2011)

PR	SP	PY	OB	UB	Provincia	Ruta	Tramo	Sección	Tipo	Long. Km.	Inicio	Fecha Fin	Inversión Total	Est	Obs
26	3	11	51	70	SAN JUAN	40N-A014-20	Malla 332 - San Juan	Lte.c/Mendoza - San Juan / Acc. Sur/Norte/Este Avda. Circ. San Juan	13	105,0	02/05/2005	02/11/2010	65.677	8	
26	3	12	51	86	SGO DEL ESTERO	9	Malla 402 B - Santiago del Estero	Río Saladillo (Puente) - Stgo. del Estero (Entrada)	13	120,9	01/01/2006	30/12/2011	59.517	6	A-C
26	3	13	51	38	JUJUY	9-66-IV66	Malla 404 - Jujuy - Salta	R.Vaqueros-Lte.c/Jujuy/Lte.c/Salta-R.Yala/Emp.R9-Emp.R34/Emp.R66-Emp.R34	13	148,9	01/10/2005	30/09/2010	56.568	7	
26	3	14	51	86	SGO DEL ESTERO	64	Malla 407 - Sgo del Estero - Catamarca - Tucuman	Santiago del Estero - Emp. R.N.N°38	13	151,9	01/08/2005	31/08/2011	57.458	7	
26	3	15	51	90	TUCUMAN	157	Malla 408 D - Tucuman - Sgo del Estero	Acceso a Frias - Emp. R.P.N°329	13	128,0	01/04/2005	31/03/2011	47.489	7	
26	3	16	51	30	ENTRE RIOS	12-131	Malla 513 B - Entre Rios	km 333,49 - Emp. R.P.N°32 / Emp R.P.N°11 - Emp. R.N.N°12	13	99,9	01/03/2005	28/04/2012	60.522	6	
26	3	17	51	78	SANTA CRUZ	3-281	Malla 101 B - Santa Cruz	Prog. 1970,32 - prog. 2026 / Puerto Deseado - Emp. R.N.N°3	13	180,1	01/11/2012	14/11/2016	81.023	0	
26	3	18	51	26	CHUBUT	3-25	Malla 102 A - Chubut	Emp. R.N.N°25 - Prog. 1512,60 / Rawson - Puente s/Río Chubut	13	250,4	01/12/2004	30/01/2009	33.883	7	
26	3	19	51	26	CHUBUT	3	Malla 102 B - Chubut	Est. Pozo Hondo - Acceso a Malaspina	13	230,4	01/12/2004	31/01/2010	66.116	7	
26	3	20	51	42	LA PAMPA	152-143	Malla 104 - La Pampa	El Carancho - Chacharramendi / Emp. R.N.N°35 - El Carancho	13	128,5	02/01/2006	30/12/2011	42.056	6	A
26	3	21	51	62	RIO NEGRO	22	Malla 108 A - Río Negro	Chimpay - Allen	13	146,5	01/05/2005	30/04/2010	54.311	7	
26	3	22	51	58	NEUQUEN	231-237-405	Malla 109 - Neuquen	Emp.R.N.N°405-Lte. c/ Chile / A°La Teresa-Emp.R.N.N°405 / Emp. R.N.N°237-Lte.c/R.Negro	13	291,2	01/02/2005	30/01/2012	90.859	6	
26	3	23	51	46	LA RIOJA	38-79	Malla 207/304 - La Rioja - Cordoba	Acc. Dique Cruz del Eje-Chamical / Emp. R.P.N°31-Esperanza de Los Cerrillos	13	324,7	01/07/2005	31/07/2010	51.440	7	
26	3	24	51	70	SAN JUAN	20 - 141	Malla 302 - San Juan	Lte. c/San Luis - San Juan / Lte. c/La Rioja - Emp. R.N.N°20	13	286,1	01/06/2005	30/06/2011	54.752	7	
26	3	25	51	50	MENDOZA	143-144-146	Malla 312 - Mendoza	Lte.c/La Pampa-Carmensa/S.Rafael-Emp.RNN°405/Pte.s/R.Diamante-Emp.RNN°143	13	223,3	01/03/2005	27/02/2012	58.944	6	
26	3	26	51	86	SGO DEL ESTERO	9	Malla 402 A - Sgo del Estero	Lte. c/Córdoba - Río Saladillo	13	96,7	01/07/2005	30/06/2011	48.125	7	
26	3	27	51	18	CORRIENTES	123	Malla 507 - Corrientes	Emp. R.N.N°14 - km 139	13	108,2	30/04/2008	28/04/2013	75.740	6	
26	3	28	51	78	SANTA CRUZ	3	Malla 105 - Santa Cruz	Prog. 2026 - Gran Bajo de San Julian	13	277,4	01/11/2012	29/10/2016	35.536	0	
26	3	29	51	62	RIO NEGRO	250	Malla 123 A - Río Negro	Emp. R.N.N°3 - km 112,78 (EXP 11170/05)	13	112,8	01/09/2007	30/08/2012	75.009	6	
26	3	30	51	58	NEUQUEN	234	Malla 133 - Neuquen	Emp. RNN° 40 - Pichi Trafal y nuevo puente s/Río Alumine	13	123,0	01/10/2007	30/09/2012	76.684	6	
26	3	31	51	82	SANTA FE	95-98	Malla 209 C - Santa Fe	Emp. RP N° 2 - Emp. R.P.N°286 / Prog. 123 - Tostado	13	160,9	01/09/2011	27/08/2016	228.147	6	
26	3	32	51	14	CORDOBA	35	Malla 212 - Cordoba	Lte. c/La Pampa - Emp. R.N.N°8	13	203,3	30/11/2012	28/11/2017	91.463	11	
26	3	33	51	14	CORDOBA	158	Malla 230 - Cordoba	San Francisco - Villa María	13	156,6	01/10/2012	29/10/2016	57.227	0	
26	3	34	51	86	SGO DEL ESTERO	34	Malla 431 - Sgo. del Estero/Salta/Tucuman	La Banda - Rosario de la Frontera	13	251,9	03/04/2007	30/03/2012	172.584	6	A-C
26	3	35	51	90	TUCUMAN	38	Malla 437	Lte. c/Catamarca - Emp. R.N.N°9 - San Miguel Tucumán	13	145,7	01/05/2006	30/04/2012	106.247	6	
26	3	36	51	10	CATAMARCA	38	Malla 441 - Catamarca	El Portezuelo - Lte. con Tucumán	13	66,1	01/01/2008	31/12/2012	90.676	6	
26	3	37	51	18	CORRIENTES	119	Malla 532 - Corrientes	Emp. R.N.N°123 - Emp. R.N.N°123	13	109,3	01/11/2012	14/11/2016	95.655	0	
26	3	38	51	26	CHUBUT	40-259	Malla 632 - Chubut	Emp. RNN°259 - La Paulina (D)	13	159,6	01/09/2007	30/08/2012	141.875	6	
26	3	39	51	58	NEUQUEN	22-237	Malla 106 - Neuquen	Plottier - Arroyito / Arroyito - A° La Teresa	13	195,4	28/02/2008	28/02/2013	125.270	6	
26	3	40	51	26	CHUBUT	3	Malla 107 A - Chubut	Acceso Malaspina - prog. 1817,55	13	117,7	01/08/2009	30/07/2014	101.509	6	
26	3	41	51	62	RIO NEGRO	22-250	Malla 108 B - Río Negro	Emp. R.N.N°251-Chimpay y Pomona / km258,84- Emp.R.N.N°22	13	192,1	30/05/2010	31/05/2015	152.283	6	
26	3	42	51	6	BUENOS AIRES	226	Malla 201 A - Buenos Aires	Emp. R.P.N°65 - Acceso a Larramendy	13	112,8	01/11/2012	29/10/2016	50.784	0	
26	3	43	51	6	BUENOS AIRES	226	Malla 201 B - Buenos Aires	Acceso a Larramendy - Emp. R.N.N°33	13	104,9	01/11/2012	29/10/2016	47.183	0	
26	3	44	51	6	BUENOS AIRES	22-229-249	Malla 206 - Buenos Aires	Emp. R.N.N°3-Pte. s/Río Colorado / A/N R.N.N°3 B°Mirasol-P.Alta / Emp. R.N.N°3-Emp. R.N.	13	167,8	01/11/2009	30/10/2014	164.372	6	
26	3	45	51	74	SAN LUIS	146	Malla 305 - San Luis - Mendoza	Emp. R.N.N°7 - Pte sobre Río Diamante	13	211,2	01/08/2007	30/07/2012	66.075	6	
26	3	46	51	66	SALTA	51-68	Malla 401 B - Salta	El Aybal - Campo Quijano / Talapampa - Río Ancho (Pte)	13	109,5	01/09/2009	30/08/2014	118.301	6	A
26	3	47	51	54	MISIONES	14	Malla 504 - Misiones	Lte. c/Corrientes - Campo Grande	13	125,9	01/02/2008	30/03/2013	127.248	6	
26	3	47	52	54	MISIONES	14	Malla 539	Campo Grande - Emp. R.P.N°20	13	134,7	01/05/2008	30/05/2013	127.859	6	
26	3	48	51	34	FORMOSA	81	Malla 505 - Formosa	Emp. R.N.N°11 - Emp. R.N.N°95	13	181,4	30/04/2008	30/04/2013	88.532	6	A-C

Total Contratos de Recuperación y Mantenimiento C.Re.Ma. III

4.120.424

Contratos de Recuperación y Mantenimiento C.Re.Ma. IV

26	4	1	51	58	NEUQUEN	405	Malla 130 - Neuquen	Zapala - Catan Lil	13	133,7	01/08/2012	31/10/2016	109.222	1	
26	4	2	51	42	LA PAMPA	143-151-V143	Malla 132 - La Pampa	Emp. R.N.N°151 - Lte. con Mendoza / Lte. con Río Negro - Emp. R.N.N°143	13	114,1	30/05/2010	30/05/2015	263.729	6	
26	4	4	51	50	MENDOZA	143	Malla 313 A	km 550,00 - Salto de Las Rosas	13	113,0	31/03/2007	31/03/2013	61.291	6	
26	4	5	51	50	MENDOZA	143-405	Malla 313 B - Mendoza	Salto de Las Rosas - Emp. R.N.N°405 / Emp. R.P.N°88 - Emp. R.N.N°143	13	145,8	01/08/2006	29/07/2012	52.371	6	
26	4	6	51	50	MENDOZA	405	Malla 334 - Mendoza	Empalme R.N.N°144 - Malargüe	13	98,0	01/08/2012	30/10/2015	78.888	0	
26	4	7	51	30	ENTRE RIOS	12-18	Malla 533 - Entre Rios	Emp. R.N.N°131 - Emp. R.N.N°127 / Emp. R.N.N°12 - Emp. R.N.N°32	13	133,3	31/05/2007	30/05/2012	94.390	6	
26	4	8	51	18	CORRIENTES	14	Malla 534 - Corrientes	Guaivirai - Cuay Grande	13	103,7	01/07/2007	30/06/2012	80.356	6	
26	4	9	51	94	TIERRA DEL FUEGO	3	Malla 603 - Tierra del Fuego	Comienzo Pavimento - Fin Pavimento	13	183,8	01/10/2007	30/09/2012	103.249	6	
26	4	11	51	18	CORRIENTES	14-122-123	Malla 501 - Corrientes - Yapeyu	Emp. R.N.N°117-Emp. R.P.N°155- km139,00- Emp. R.N.N°14- Emp. R.N.N°14- Yapeyu	13	144,7	01/08/2006	29/07/2012	57.150	6	
26	4	12	51	30	ENTRE RIOS	127	Malla 506 - Entre Rios	Emp. R.N.N°12 - Emp. R.N.N°14 y 19	13	259,2	01/11/2012	29/10/2016	116.618	0	
26	4	13	51	46	LA RIOJA	40N	Malla 337 - La Rioja	Lte.c/San Juan - Las Tucumanesas	13	72,6	01/11/2012	14/11/2016	123.463	0	
26	4	14	51	38	JUJUY	9	Malla 432 - Jujuy	Emp. R.N.N°52 - La Quiaca	13	220,3	01/12/2007	30/11/2012	119.948	6	
26	4	15	51	90	TUCUMAN	40N	Malla 435 - Catamarca - Tucuman	Río Las Cuevas - Límite con Salta	13	139,2	01/11/2012	29/10/2016	62.618	0	
26	4	17	51	10	CATAMARCA	60	Malla 440 - Catamarca	Tinogasta - Lte.c/Chile	13	236,1	01/11/2012	30/10/2015	106.245	0	
26	4	18	51	34	FORMOSA	86	Malla 531 - Formosa	Emp. R.N.N°11 - Emp. R.N.N°22 / Emp. R.N.N°95 - Fin Pavimento	13	171,0	01/11/2010	30/10/2015	148.042	6	
26	4	19	51	18	CORRIENTES	12	Malla 535 - Corrientes	Lte. c/Entre Rios - Acceso a Maruchas	13	254,9	01/11/2012	14/11/2016	114.700	0	
26	4	20	51	78	SANTA CRUZ	3	Malla 101 A - Santa Cruz	Lte. con Chubut - Prog. 1909,89 / Prog. 1913,01 - Prog. 1971,77	13	115,3	01/11/2012	29/10/2016	50.117	0	
26	4	21	51	26	CHUBUT	3-26	Malla 107 B - Chubut	Prog. 1818 - Lte. c/Santa Cruz / Emp. R.N.N°3 - Emp. R.P.N°20	13	135,5	01/11/2007	30/10/2012	129.225	6	

CUADRO D
DIRECCION NACIONAL DE VIALIDAD (PROYECTOS Y OBRAS AL 31/12/2011)

PR	SP	PY	OB	UB	Provincia	Ruta	Tramo	Sección	Tipo	Long. Km.	Inicio	Fecha Fin	Inversión Total	Est	Obs
26	4	22	51	58	NEUQUEN	22	Malla 111 - Neuquen	Arroyito - Acceso a Zapala	13	134,7	01/01/2011	30/12/2015	75.277	6	
26	4	23	51	6	BUENOS AIRES	3-A026-A025	Malla 120 - Buenos Aires - Rio Negro	Emp. R.P.Ex R.N.N°3 - Lte. con Río Negro/ Emp. R.N.N°3 - Puerto San Antonio Oeste	13	222,0	01/08/2012	30/07/2017	139.805	2	
26	4	24	51	14	CORDOBA	9-60	Malla 204 - Cordoba	Jesús María - Lte. con Santiago del Estero	13	157,4	01/02/2007	30/06/2008	9.583	10	
26	4	25	51	6	BUENOS AIRES	3	Malla 208 - Buenos Aires	Acceso a Colonia Los Alamos - Lte. con Río Negro	13	153,2	01/01/2010	01/03/2015	159.537	6	
26	4	26	51	82	SANTA FE	98	Malla 209 A - Santa Fe	Emp. R.N.N°11 - Prog. 123	13	123,4	30/11/2012	31/08/2016	70.000	0	
26	4	27	51	58	NEUQUEN	405	Malla 135 - Neuquen	Lte.c/Mendoza - Las Lajas	13	278,0	30/11/2012	29/11/2017	125.100	0	
26	4	28	51	58	NEUQUEN	405-242	Malla 136 - Neuquen		13	114,5	30/11/2012	29/11/2017	148.269	0	
26	4	29	51	46	LA RIOJA	38-74-40N	Malla 309	Chemical - Emp. R.N.N°74 / Patquia - Emp. R.N.N°40N	13	300,8	01/07/2006	30/06/2012	85.725	6	
26	4	30	51	66	SALTA	40N-68	Malla 401 A - Salta	Lte. con Salta - San Carlos (Dársena) / Emp. R.N.N°40 N - Talapampa	13	146,3	01/11/2010	30/10/2015	139.404	6	
26	4	31	51	22	CHACO	89	Malla 405 A - Chaco - Santiago del Estero	Emp. R.P.N°13 (Chaco) - km 386 (Santiago del Estero)	13	122,8	01/09/2009	30/10/2014	181.976	6	A
26	4	32	51	66	SALTA	34-50	Malla 406 - Salta - Jujuy	San Pedro de Jujuy - Lte. con Salta / Lte. con Jujuy - Emp. R.N.N°50	13	205,1	01/06/2008	30/05/2013	156.191	6	
26	4	33	51	30	ENTRE RIOS	12	Malla 502 - Entre Rios	Emp. R.N.N°127 - Lte. con Corrientes	13	146,8	30/04/2008	15/04/2013	173.218	6	
26	4	34	51	18	CORRIENTES	14-120	Malla 503 - Corrientes	Cuay Grande - Lte. con Misiones/ Emp. R.N.N°14 - Emp. R.N.N°12/ Acceso a Yacyreta	13	194,5	01/10/2011	26/09/2016	245.799	6	
26	4	35	51	30	ENTRE RIOS	130	Malla 510 - Entre Rios	Emp. R.N.N°14 - Villaguay	13	82,0	01/06/2011	29/05/2016	77.913	6	
26	4	36	51	6	BUENOS AIRES	228	Malla 211 - Buenos Aires	Emp. R.P.N°86 - Emp. R.N.N°3	13	139,6	01/08/2012	30/07/2017	144.500	2	
26	4	37	51	22	CHACO	89	Malla 536- I	Emp. R.N.N°16 - Emp R.P.N°13	13	88,4	01/04/2008	30/03/2013	120.056	6	
26	4	38	51	22	CHACO	95	Malla 537-I	Tres Isletas - Pte. Gral. Lavalle	13	120,0	01/10/2012	29/09/2017	54.000	0	
26	4	39	51	26	CHUBUT	25	Malla 630 - I	Las Plumas - Emp. R.N.N°40 (Teká)	13	214,7	01/08/2012	30/07/2017	122.012	1	
26	4	41	51	14	CORDOBA	60	Malla 233	Emp. R.N.N°9 - Lte. c/ Catamarca	13	154,1	30/11/2012	28/11/2017	69.354	0	
26	4	42	51	46	LA RIOJA	38-75	Malla 303 - La Rioja	Emp. R.N.N°74 - Lte. con Catamarca / La Rioja - Aminga	13	237,9	01/08/2006	31/07/2011	64.742	7	
26	4	43	51	50	MENDOZA	7-40	Malla 336 - I	San Martin - Lte. c/San Juan	13	122,0	30/11/2012	28/11/2017	56.174	0	
26	4	44	51	50	MENDOZA	142	Malla 331 - I	Gustavo Andre - Emp. R.N.N°20	13	78,0	30/11/2012	28/11/2017	70.038	0	
26	4	45	51	62	RIO NEGRO	40	Malla 114	Lte. c/Neuquén - Lte. c/Chubut	13	144,4	01/09/2012	30/08/2017	42.319	0	
26	4	46	51	62	RIO NEGRO	3-251	Malla 140 -I	Emp. R.N.N°251- Pasaje A Verde- Emp. R.N.N° 250- Emp. R.N.N°3	13	254,0	24/09/2010	22/09/2015	173.787	6	
26	4	48	51	26	CHUBUT	40	Malla 634	La Paulina (D)- Emp. R.P.N°20	13	79,0	01/09/2012	30/08/2017	92.309	0	
26	4	49	51	18	CORRIENTES	118	Malla 512 A	Emp. R.N.N°12 Sur - Pje. Iguate Pora	13	84,3				12	
26	4	50	51	18	CORRIENTES	118	Malla 512 B	Pje. Iguate Pora - Emp. R.N.N°12 (Norte)	13	113,5				12	
26	4	51	51	42	LA PAMPA	154	Malla 115	Emp. R.N.N°35 - Emp. R.N.N°22	13	137,0	30/11/2012	28/11/2017	61.542	0	
26	4	52	51	46	LA RIOJA	79-141	Malla 311	Lte. c/San Luis - Emp. R.P.N°31 ; Emp. R.N.N°79 - Lte. c/San Juan	13	282,5	31/12/2007	30/12/2012	111.442	6	
26	4	53	51	46	LA RIOJA	40N-60-75	Malla 403	Emp. R.N.N°60 - Río Agua Clara ; Aimogasta (S) - Acc. a Tinogasta	13	242,2	01/11/2011	29/10/2016	212.411	6	
26	4	54	51	46	LA RIOJA	76-150	Malla 308	Emp. R.N.N°150 - Vinchina ; Patquia - Portezuelo	13	218,9	01/12/2011	28/11/2016	171.295	0	
26	4	56	51	30	ENTRE RIOS	RP6 RP39	Malla 513 C - Entre Rios	R.P.N° 6 A° Altamirano - Gral. Galarza/R.P.N°39 Nogoya - Emp. R.P.N°6	13	86,0	01/07/2006	28/06/2012	50.576	6	
26	4	60	51	66	SALTA	34	Malla 434	Emp. R.N.N°50 - Lte. c/Bolivia	13	56,8	30/11/2007	30/11/2012	148.882	6	A
26	4	61	51	74	SAN LUIS	20-79	Malla 307	Acc. Quines - Lte.c/San Juan / Acc. Quines - Lte.c/La Rioja	13	187,8	31/10/2008	29/10/2013	89.165	6	
26	4	63	51	14	CORDOBA	158	Malla 231	Villa María - Río Cuarto	13	231,0				12	
26	4	66	51	50	MENDOZA		Malla 314	Emp. R.P.N°3 - Acc. a Colonia Alvear	13	161,5	01/05/2011	28/04/2016	62.899	6	A
26	4	69	51	70	SAN JUAN	40	Malla 306 - Chimbass - San Roque	km 3429,78 - km 3568,79	13	141,5	30/11/2012	28/11/2017	40.000	0	
26	4	70	51	70	SAN JUAN	40-150	Malla 339: Huaco - Lte.c/La Rioja/Emp.RN N°40 -Arrequin	km 3608,95 - 3671,26 - km 223,15 - 333,16	13	172,3	30/11/2012	28/11/2017	40.000	0	
26	4	71	51	26	CHUBUT	26-40	Malla 635	Emp. Ex R.P.N°20 - Emp. R.N.N°40 / Río Mayo - Acc.a Facundo	13	175,3	30/11/2012	28/11/2017	153.316	0	
26	4	72	51	42	LA PAMPA	151	Malla 137	Lte. c/Río Negro - Emp. R.P.N°14	13	119,8	30/11/2012	28/11/2017	104.799	0	
26	4	73	51	6	BUENOS AIRES	3	Malla 234	Acc. Ascasubi - Emp. Ex R.N.N°3	13	124,7	30/11/2007	29/11/2012	125.983	6	
26	4	74	51	22	CHACO	95	Malla 508	km 941,20 - km 1078,00	13	130,4	01/08/2012	30/07/2017	107.791	4	
26	4	76	51	62	RIO NEGRO	251-3	Malla 139	Emp. R.N.N°250 - Emp. R.N.N°3 / Emp. R.N.N°251	13	253,7	30/11/2012	28/11/2017	120.000	0	
26	4	77	51	90	TUCUMAN		Malla 409 A	Emp. R.P.N°329 (Monteagudo) - Tucumán	13	75,3	01/09/2012	30/08/2017	50.000	0	
26	4	78	51	82	SANTA FE	9-11-33-34-A012	Malla 202 B - Santa Fe	Tramos Varios	13	95,7	01/10/2011	30/10/2016	223.310	6	
26	4	79	51	82	SANTA FE	A007 - 168	Malla 232 - Santa Fe	A. de Circunvalación / Pte. Oroño -Túnel Subfluvial	13	23,0	30/11/2012	28/11/2017	60.000	0	
26	4	80	51	14	CORDOBA	AU009	Malla 235	Carcaraña - Pilar	13	312,0	01/11/2012	30/10/2017	200.000	0	
26	4	81	51	34	FORMOSA	81	Malla 540	Las Lomitas - Lte. con Salta	13	212,5	30/11/2012	28/11/2017	95.634	0	
26	4	82	51	66	SALTA	81	Malla 439	Lte. con Formosa - Emp. R.N.N°34	13	186,6	30/11/2012	28/11/2017	82.152	0	
26	4	83	51	22	CHACO	95	Malla 541	km 1078,00 - km 1167,20 - Emp. R.P.N°9	11	89,3	01/09/2012	30/08/2017	60.000	0	
26	4	84	51	90	TUCUMAN	157	Malla 408 D - Tucuman - Sgo del Estero	Acc. a Frias Prog. 1046,12 - Emp. R.P.N°329 (Monteagudo)	13	242,2	30/11/2012	28/11/2017	115.164	0	
26	4	85	51	86	SGO DEL ESTERO	9	Malla 402 A	Lte. c/ Córdoba - Pte. s/ Río Saladillo	13	96,7	01/05/2012	29/07/2017	86.994	0	
26	4	86	51	86	SGO DEL ESTERO	9	Malla 402 B	Pte. s/ Río Saladillo - Sgo. del Estero	13	120,9	30/11/2012	28/11/2017	108.801	0	
26	4	87	51	86	SGO DEL ESTERO	64	MALLA 407	Sgo del Estero - Emp. R.N.N°38	13	151,9	30/11/2012	28/11/2017	136.728	0	
26	4	88	51	70	SAN JUAN	20-141	Malla 302	Lte. c/ San Luis - San Juan/ Lte. c/ La Rioja - Emp. R.N.N°20	13	286,1	30/11/2012	28/11/2017	257.526	0	
26	4	90	51	74	SAN LUIS	188	Malla 129	Acc.a Quetrequen - Emp. R.P.N°3	13	129,4	30/11/2012	28/11/2017	116.424	0	
26	4	91	51	74	SAN LUIS	146 - 147	Malla 301	Emp. R.N.N°20 - Emp. R.N.N°147 / Emp. R.N.N°7 - Emp. R.N.N°20	13	235,8	01/10/2012	29/09/2017	212.211	0	
26	4	92	51	62	RIO NEGRO	22 - 151	Malla 103	Allen - Acc. a Cipolletti / Acc. a Cipolletti - Lte. c/ La Pampa	13	163,8	30/11/2012	28/11/2017	147.402	0	
26	4	93	51	62	RIO NEGRO	22	Malla 108 A	Chimpay - Allen	13	146,9	30/11/2012	28/11/2017	132.246	0	
26	4	94	51	62	RIO NEGRO	250	Malla 123 B	km 112,78 - km 258,01	13	145,2	30/11/2012	28/11/2017	130.707	0	

CUADRO D
DIRECCION NACIONAL DE VIALIDAD (PROYECTOS Y OBRAS AL 31/12/2011)

PR	SP	PY	OB	UB	Provincia	Ruta	Tramo	Sección	Tipo	Long. Km.	Inicio	Fecha Fin	Inversión Total	Est	Obs
26	4	95	51	58	NEUQUEN	40-231	Malla 109	Lte. con Río Negro - Pte. s/ Río Limay Chico / Emp. R.N.N°40 - Aduana	13	199,7	30/11/2012	28/11/2017	179.739	0	
26	4	96	51	58	NEUQUEN	237-40	Malla 131	A° La Teresa - Collon Cura / Pte. s/A° Limay Chico - Rinconada	13	188,5	30/11/2012	28/11/2017	169.659	0	
26	4	97	51	46	LA RIOJA	38-79	Malla 207 / 304	Acc. Cruz del Eje - Chemical / Emp. R.P.N°31 - Esperanza de los Cerillos	13	334,0	30/11/2012	28/11/2017	300.600	0	
26	4	98	51	42	LA PAMPA	143-152	Malla 104	El Carancho - Chacharramendi / Emp. R.N.N°35 - El Carancho	13	128,5	30/11/2012	28/11/2017	115.641	0	

Total Contratos de Recuperación y Mantenimiento IV (C.Re.Ma. IV)

9.249.749

Contratos de Recuperación y Mantenimiento C.Re.Ma. V

26	5	1	51	70	SAN JUAN	141	Malla 340	Lím. c/ La Rioja - Emp. R.N.N°20	13	122,3	01/10/2012	29/09/2017	110.025	0	
26	5	2	51	42	LA PAMPA	35	Malla 116 B	Emp. R.P.N°1 (D) (Prog. 146,00) / Est. Los Manantiales (Prog. 260,00)	13	114,0	30/11/2012	28/11/2017	102.573	0	
26	5	3	51	42	LA PAMPA		Malla 117 A	Est. Los Manantiales (Prog. 260,00) / Emp. R.P.N° 10 (Prog. 370,90)	13	111,3	30/11/2012	28/11/2017	100.170	0	
26	5	4	51	38	JUJUY	9-66-1v66	Malla 404	Río Vaqueros (Pte.)-Río Yala (Pte.) / Emp. R.N.N°9 - Emp. R.N.N°34 / Emp. R.N.N° 66 - Emp. R.N.	13	148,9	30/11/2012	28/11/2017	133.983	0	
26	5	5	51	34	FORMOSA	86-95	Malla 338	Villa Gral. Güemes - Posta Cambio Salazar / Fortín Lavalle - Villa Gral Güemes	13	241,0	30/11/2012	28/11/2017	246.891	0	
26	5	6	51	34	FORMOSA	81	Malla 542	Pozo del Mortero - Límite con Salta	13	160,1	30/11/2012	28/11/2017	144.126	2	
26	5	7	51	30	ENTRE RIOS	12-136	Malla 509	Emp. R.N.N°14 (Ceibas) - Galarza / Viaducto Puente Intern.	13	151,8	30/11/2012	28/11/2017	136.611	0	
26	5	8	51	30	ENTRE RIOS	12/131	Malla 513 B	km. 333,49 - Emp. R.P.N°32 / Emp. R.P.N°11 - Emp. R.N.N°12	13	99,9	30/11/2012	28/11/2017	89.937	0	
26	5	9	51	26	CHUBUT	25	Malla 102 A	Pte. s/Río Chubut (Rawson) - Pte. s/Río Chubut (Las Plumas)	13	137,0	30/11/2012	28/11/2017	123.000	0	
26	5	10	51	26	CHUBUT	3	Malla 102 B	A/N Emp. R.N.N°25 (Trelew) - Acc. a Malaspina	13	230,4	30/11/2012	28/11/2017	207.000	0	
26	5	11	51	10	CATAMARCA	60-157	Malla 408 A	Lte. c/ La Rioja - km 576,37 / Emp. R.N.N°38 - Aimogasta	13	114,6	30/11/2012	28/11/2017	103.122	0	
26	5	12	51	10	CATAMARCA	38-60	Malla 408 B	Emp. R.N.N°157 - Emp. R.N.N°38	13	166,7	30/11/2012	28/11/2017	150.039	0	
26	5	13	51	10	CATAMARCA	60	Malla 408 C	Emp. R.N.N°157 - Emp. R.N.N°38	13	171,9	30/11/2012	28/11/2017	154.728	0	
26	5	14	51	6	BUENOS AIRES	33	Malla 215	Emp. R.N.N°5 (Prog. 321,00) - Est. El Recreo (Prog. 390,00)	13	69,2	30/11/2012	28/11/2017	62.298	0	
26	5	15	51	6	BUENOS AIRES	33	Malla 216 A	Est. El Recreo (Prog. 390,00) - Est. El Mate (Prog. 462,71)	13	72,8	30/11/2012	28/11/2017	65.475	0	
26	5	16	51	6	BUENOS AIRES	33	Malla 216 - B	Est. El Mate (Prog. 462,71) - Emp. R.N.N°7 (Prog. 534,61)	13	71,9	30/11/2012	28/11/2017	64.710	0	
26	5	17	51	94	TIERRA DEL FUEGO	3	Malla 636	Tolhuin - Ushuaia	13	99,6					12
26	5	18	51	50	MENDOZA	143-144-146	Malla 312	Lte. con La Pampa - Carmensa / San Rafael - Emp. R.N.N°40 / Pte s/R. Diamante / Emp. R.N.N°	13	219,3	30/11/2012	28/11/2017	197.352	0	
26	5	19	51	42	LA PAMPA	35 - 188	Malla 117 B	Emp RP N° 10 - Lte con Cordoba / Emp Rn N° 35 - Acc a Quetrequen	13	158,2	30/11/2012	28/11/2017	192.452	0	
26	5	22	51	46	LA RIOJA	79	Malla 341	Emp RP N° 31 - Esperanza de Los Cerrillos	13	167,5	30/11/2012	28/11/2017	111.374	0	
26	5	23	51	78	SANTA CRUZ	3	Malla 601		13	181,0	30/11/2012	28/11/2017	100.000	0	
26	5	24	51	78	SANTA CRUZ	3	Malla 602		13	203,0	30/11/2012	28/11/2017	100.000	0	
26	5	25	51	18	CORRIENTES	12	Malla 543	Lte. con Entre Ríos - Emp. R.P.N°25	13	144,0	30/11/2012	28/11/2017	100.000	0	
26	5	26	51	46	LA RIOJA	38-75	Malla 303	Emp. R.N.N°74 - Lte. Cat. / La Rioja - Emp. R.N.N°38	13	237,9	30/11/2012	28/11/2017	100.000	0	

Total Contratos de Recuperación y Mantenimiento V (C.Re.Ma. V)

2.895.866

Total Contratos de Recuperación y Mantenimiento

18.274.723

Infraestructura en Concesiones Viales

37	0	4	51	6	BUENOS AIRES	226	Autovía Mar del Plata - Balcarce 2° tramo	km 31,7 - km 64,686	20	33,0	01/02/2009	01/12/2011	184.605	6	A-C
37	0	5	51	6	BUENOS AIRES	205	Travesía Urbana km 65,800 - km 67,300 Cañuelas		21	1,5	01/10/2006	30/11/2009	4.727	7	
37	0	6	52	6	BUENOS AIRES	188	Adecuación Urbana km 155,866 - 160,146 - Junín		21	1,0	01/08/2007	30/11/2009	5.821	7	
37	0	8	51	6	BUENOS AIRES	5	Autopista Lujan - Mercedes	Sección I: km 67,479 - km 73,495	20	6,0	01/10/2007	01/12/2011	49.579	6	A-C
37	0	8	52	6	BUENOS AIRES	5	Autopista Lujan - Mercedes	Sección III: km 85,78 - km 96,65	20	10,9	01/07/2006	01/12/2011	119.332	6	A-C
37	0	9	51	6	BUENOS AIRES	9	Campana - Zarate	3er. Carril km 72,60 - km 85,20	20	12,6	01/06/2006	30/04/2012	189.308	6	A-C
37	0	10	52	82	SANTA FE	11	Travesía Urbana km 787,23 - Reconquista	Reconquista - Reconquista	21	1,0	01/04/2007	30/09/2009	13.585	7	
37	0	12	51	14	CORDOBA	A005	Circunvalación de la Ciudad de Río Cuarto	km 0,00 - km 11,32	20	11,3	01/06/2008	31/05/2010	45.752	7	
37	0	14	61	6	BUENOS AIRES	3	Canal de Desagües Pluviales km 555,90	Localidad de Aparicio Coronel Dorrego	21	1,0	01/11/2012	02/05/2013	420	11	
37	0	14	78	82	SANTA FE	33	Acceso canalizado km 743,8 - Casilda		21	1,0	01/07/2008	30/11/2009	3.661	7	
37	0	14	79	14	CORDOBA	38	La Cumbre; San Esteban; Los Cocos; San Marcos Sierra	Construcción de Pasarela Peatonal km 59,56 Villa Giardino	21	1,0	01/02/2012	01/12/2012	11.579	4	
37	0	17	55	6	BUENOS AIRES	5	Pasarela peatonal km 74,18 Jauregui		21	1,0	11/10/2005	30/11/2009	346	7	
37	0	21	51	6	BUENOS AIRES	8	Pasarela Peatonal km 78 - Exaltación de la Cruz		21	1,0	01/12/2004	30/11/2009	264	7	
37	0	24	51	66	SALTA	9	Constr. Multitrocha km1547-1555 Cabeza de Buey		20	8,0	01/02/2009	31/03/2010	39.640	7	
37	0	28	51	22	CHACO	16	Const.de rotonda R.P.N°4 (Quitilipi) y km 25,91 (Puerto Tirol)	Acc. y pav. Urbana km 136,12 (Machagai); Const.de Dársenas	21	1,0					12
37	0	29	51	18	CORRIENTES	12	km 1.017,85 - km 1.030,00 Riachuelo		21	12,2	08/10/2007	28/02/2010	8.031	7	
37	0	30	51	6	BUENOS AIRES	3	Roté Ilum.Inters. con R.P.N°75 - Gonzalez Chavez		22	1,0	01/05/2007	30/11/2009	4.768	7	
37	0	35	51	54	MISIONES	12	Construcción Tercera Trocha	km 1370,038 - km 1594,400	20	100,0	01/02/2006	31/12/2010	154.036	7	
37	0	38	51	50	MENDOZA	7	Doble vía Santa Rosa - Gral. San Martín	km 965,51-km 998,80	20	33,3	01/12/2005	01/05/2008	129.820	7	
37	0	67	51	90	TUCUMAN	9	Las Talitas Pav.Calle Colectora, Ilum.y constr. Pasarelas Peatonales		21	1,0	01/09/2006	31/03/2008	4.126	7	
37	0	69	51	82	SANTA FE	188	Intersec. Canaliz.Construcción bicisenda Florentino Amheguino		21	1,0	10/07/2007	07/02/2008	4.517	7	
37	0	69	53	82	SANTA FE	8	Travesías Urbanas Venado Tuerto R.N.N°8	km 365,4 - km 369 Murphy R.N.N°33 km 710,84	21	1,0	01/05/2007	28/01/2008	2.142	7	
37	0	71	51	6	BUENOS AIRES	A002	Salida Descendente km 21,00 Autopista Richerhi		21	1,0	01/07/2007	30/10/2007	704	7	
37	0	72	51	96	INTERPROVINCIAL	22	Vte. R.N.N°22 y vincul. al 3° Puente: Secc. R.N.N°151 - R.P.N°7		20	5,8	01/03/2009	01/12/2011	34.339	6	C

CUADRO D
DIRECCION NACIONAL DE VIALIDAD (PROYECTOS Y OBRAS AL 31/12/2011)

PR	SP	PY	OB	UB	Provincia	Ruta	Tramo	Sección	Tipo	Long. Km.	Inicio	Fecha Fin	Inversión Total	Est	Obs
37	0	74	51	6	BUENOS AIRES	226	Aut. y Rot. en int. con C. Rivadavia - R.P.N°76 - C. Pellegrini - Olavarría		20	6,0	15/12/2008	13/02/2011	65.319	7	
37	0	76	51	96	INTERPROVINCIAL	9	Constr. Protec.con Erosión Hídrica y Saneamiento	km 1429.75-km 1446.50 y km 1146.30-km 1153.55	21	1,0	01/02/2012	01/08/2012	2.579	4	
37	0	78	51	30	ENTRE RIOS		Acc.Sur a Gualeguaychú - Calz.Adic., Rehab.Calz.Existe Ilum.		21	7,3	01/11/2007	30/11/2008	25.241	7	
37	0	80	51	6	BUENOS AIRES	188	Intersección (km 360.785) con R.N.N°33. General Villegas		21	1,0	01/02/2012	31/10/2012	5.176	4	
37	0	81	52	6	BUENOS AIRES		Acc.a Bragado por Av.Elizondo y al Pque.Ind.-Colect	km 208.85 y km 210.48	21	1,0	01/10/2007	30/12/2010	7.622	7	
37	0	85	51	30	ENTRE RIOS		Autopista Mesopotámica - Ceibas-Gualeguaychú		22	120,0	01/03/2007	29/12/2009	155.024	7	
37	0	86	51	6	BUENOS AIRES	5	Const.rot. km 159,33 - Rep.calz. bicacc.al Pque.Ind.- pea - Chivilcoy	Const. rot. km 159,33 - Rep. calz. bicisenda acc. al Pque.Ind.- Pasarela Peatonal - Chivilcoy	21	1,0	22/10/2008	22/08/2009	5.042	7	
37	0	87	51	6	BUENOS AIRES		Autopista Ribereña - Ciudad de Buenos Aires		20	6,0	01/09/2012	01/04/2013	60.000	0	
37	0	88	51	82	SANTA FE		Mejoras en Aeropuerto Sauce Viejo-Provincia de Santa Fe		21	1,0	01/12/2007	31/07/2009	5.964	7	
37	0	89	51	14	CORDOBA	36	Variante Perilago Almaguer	Almaguer (Sal.) -sobre Via de Agua	20	10,2	24/11/2009	24/03/2012	77.810	6	
37	0	96	51	62	RIO NEGRO	22	Pav.urb.y Repav. km1212,40 km1215,83-Cipolletti		21	3,4	01/03/2009	29/09/2010	12.415	7	
37	0	97	51	14	CORDOBA	38	Rot.km 120,20 Acc.a Cruz del Eje-Pas.Peat.km 92,78 Charbonier		21	1,0	10/11/2010	01/12/2011	15.064	6	A-C
37	0	98	51	6	BUENOS AIRES	205	Inters.Rotac.y Acc.a Roque Pérez, km 132,700 - km 134,700.	Inters. Rotac. y Acc.a Roque Pérez, km 132,700 - km 134,700	21	1,0	01/02/2009	02/12/2009	10.836	7	

Total Infraestructura en Concesiones Viales

1.459.194

Infraestructura en Areas Urbanas

38	0	4	51	6	BUENOS AIRES	S/N	Pavimentación Urbana en Localidades de Magdalena y Atalaya		21	1,0	01/06/2007	30/11/2009	5.334	7	
38	0	5	51	6	BUENOS AIRES	36	R.P.N°36 e/ Rtda. Gutierrez y R.P.N°2 F. Varela - Berazategui	Vinculacion y Remodelacion R.P.N°36 e/ Rtda Gutierrez y R.P.N°2 F Varela - Berazategui	20	6,5	03/07/2006	01/12/2011	160.988	6	A-C
38	0	9	51	30	ENTRE RIOS	14	Mejora en Acceso Sur R.N.N°14 Km. 252,60 Concordia		22	1,0	01/11/2007	30/11/2008	17.953	7	
38	0	13	51	6	BUENOS AIRES	S/N	Repavimentación e Iluminación - Camino al Centro Atómico Ezeiza		21	1,0	01/04/2007	30/11/2009	4.775	7	
38	0	14	51	6	BUENOS AIRES	25	R.P.N°25 Tramo: Ramal Pilar del Acceso Norte - Acceso Oeste	Rehab. y Mejora Tramo Ramal Pilar del Acceso Norte - Acceso Oeste	20	20,9	29/10/2007	30/11/2009	48.145	7	
38	0	15	51	82	SANTA FE	8	Obra de Vinculación Acceso a Wheelwright R.P.N°9 R.N.N°8 km 294.82		21	1,0	01/08/2007	30/11/2009	7.500	7	
38	0	16	51	30	ENTRE RIOS	14	R.N.N°14 Puerto Yerúa - R.N.N°14 Km 242,36	Acceso a Puerto Yerúa desde R.N.N°14 Tramo: Puerto Yerúa - R.N.N°14 km 242,36	21	1,0	01/08/2008	30/11/2009	46.876	7	
38	0	17	51	6	BUENOS AIRES	S/N	R.P.N°4 y Calle Gral. Hornos. Partido de 3 de Febrero	Autovia 201 entre R.P.N°4 y Calle Gral. Hornos. Partido de 3 de Febrero	20	1,0	01/06/2012	31/05/2014	82.719	2	
38	0	20	51	6	BUENOS AIRES	S/N	Autovía R.P.N°215 tramo R.P.N°29 Brandsen-R.P.N°6 La Plata-Bransen		20	9,5	04/11/2010	01/12/2011	55.754	6	A-C
38	0	25	51	6	BUENOS AIRES	S/N	Colectora descendente Ramal Campana - Calle Eiffé	y Calle Eiffé Tramo: Calle Otto Krause - Calle Constituyentes. Partido de Malvinas Argentinas	22	1,0	06/05/2008	30/11/2009	9.418	7	
38	0	25	52	6	BUENOS AIRES	S/N	Colectora Ascendente Ramal Pilar - Calle Eiffé	Colectora Ascendente Ramal Pilar - Calle Eiffé. Partido de Malvinas Argentinas.	21	1,0	03/01/2011	03/07/2012	14.539	6	
38	0	26	51	6	BUENOS AIRES	205	Construcción Doble Calzada R.N.N°205 Ezeiza	Acceso a la Ciudad de Ezeiza Construcción Doble Calzada R.N.N°205 Ezeiza	21	1,1	01/11/2008	30/11/2009	7.168	7	
38	0	27	51	6	BUENOS AIRES	20	R.P.N°11 (Magdalena) - R.P.N°36 (Vieytes) Magdalena	R.P.N°20 Tramo I: R.P.N°11 (Magdalena) - R.P.N°36 (Vieytes) Magdalena	21	23,0	01/08/2009	30/04/2012	38.693	6	A-C
38	0	28	51	6	BUENOS AIRES	S/N	Obras de Seguridad en Berazategui, Florencio Varela y La Plata		21	1,0	01/01/2009	01/03/2012	16.247	14	
38	0	28	52	6	BUENOS AIRES	S/N	Colectora Adicional hasta la Localidad de El Peligro	(Berazategui - La Plata)	21	1,0	01/06/2012	31/10/2012	10.800	2	
38	0	29	51	6	BUENOS AIRES	S/N	Distribuidor Las Flores. Autopista Buenos Aires - La Plata, km 14	Ramas de Ingreso Ascendente y Egreso Descendente. Partido de Avellaneda	20	2,3	15/01/2010	30/04/2012	49.892	6	
38	0	31	51	6	BUENOS AIRES	S/N	Caminos Acceso Central Nuclear Atucha - Acceso a las Palmas		8	1,0				12	
38	0	31	52	6	BUENOS AIRES	9	Acceso a Central Nuclear "Atucha II" R.N.N°9 km 103	Central Nuclear "Atucha II" R.N.N°9 km 103 - Partido de Zárate	20	11,0	01/02/2010	01/12/2011	63.786	6	A-C

Total Infraestructura en Areas Urbanas

640.587

Obras de Mejoras en Corredores Viales Nacionales

39	0	1	55	96	INTERPROVINCIAL	7	OM N° 211	km 399-406 / km 424-457	5	40,0	25/10/2006	30/11/2009	23.802	7	
39	0	2	51	6	BUENOS AIRES	9	OM N° 214 Corredor Vial N°3 - Rio Tala / Acceso a Ramallo	km 157,00 / km 206.00	5	79,0	01/11/2006	31/08/2010	84.880	7	
39	0	5	51	96	INTERPROVINCIAL	9	OM N° 217	R.N.N°9 km 1215-1225 km 1315-1325	5	20,0	01/04/2006	30/11/2009	16.918	7	
39	0	5	54	82	SANTA FE	34	OM N° 218	R.N.N°34 km 66-86	5	20,0	01/07/2007	31/10/2010	55.098	7	
39	0	8	54	82	SANTA FE	11	Obra 223 a C.V 3 R.N.N°11	Arosena - Santo Tome	20	1,0	01/06/2012	31/05/2013	45.469	2	

Total Obras de Mejoras en Corredores Viales Nacionales (*)**

226.167

Obras en Corredores Viales

Corredor I

40	1	1	51	6	BUENOS AIRES	3	Obras de Seguridad en R.N.N°3 (Corredor Vial I)		21	69,0	18/04/2011	30/06/2014	505.815	6	A
40	1	1	52	6	BUENOS AIRES	205	Obras de Seguridad en R.N.N°205 (Corredor Vial I)		21	9,6	19/04/2011	31/07/2014	31.813	6	A
40	1	1	53	6	BUENOS AIRES	226	Obras de Seguridad en R.N.N°226 (Corredor Vial I)		21	2,0	01/05/2012	30/06/2013	18.384	0	
40	1	2	51	6	BUENOS AIRES	3	Obras de Refuerzo de Infraestructura en R.N.N°3 (Corredor Vial I)		22	755,2	17/02/2011	30/04/2015	656.867	6	
40	1	2	52	6	BUENOS AIRES	205	Obras de Refuerzo de Infraestructura en R.N.N°205 (Corredor Vial I)		22	244,3	08/02/2011	30/10/2014	277.143	6	
40	1	2	53	6	BUENOS AIRES	226	Obras de Refuerzo de Infraestructura en R.N.N°226 (Corredor Vial I)		22	524,0	01/12/2011	30/04/2015	283.513	6	

Total Corredor I

1.773.535

Corredor II

40	2	1	51	96	INTERPROVINCIAL	5	Obras de Seguridad en R.N.N°5 (Corredor Vial II)		21	5,0	01/12/2011	30/04/2013	20.678	6	
40	2	1	52	96	INTERPROVINCIAL	188	Obras de Seguridad en R.N.N°188 (Corredor Vial II)		21	15,4	14/03/2012	30/08/2013	82.499	6	
40	2	2	51	96	INTERPROVINCIAL	5	Obras de Refuerzo de Infraestructura en R.N.N°5 (Corredor Vial II)		22	254,0	15/03/2011	30/06/2013	674.787	6	

CUADRO D
DIRECCION NACIONAL DE VIALIDAD (PROYECTOS Y OBRAS AL 31/12/2011)

PR	SP	PY	OB	UB	Provincia	Ruta	Tramo	Sección	Tipo	Long. Km.	Inicio	Fecha Fin	Inversión Total	Est	Obs
40	2	2	52	96	INTERPROVINCIAL	188	Obras de Refuerzo de Infraestructura en R.N.N°188 (Corredor Vial II)	km. 17,00 - km. 35,00	22	471,3	15/03/2011	30/04/2015	619.217	6	
Total Corredor II													1.397.181		
Corredor III															
40	3	1	51	96	INTERPROVINCIAL	7	Obras de Seguridad en R.N.N°7 (Corredor Vial III)		21	49,6	01/05/2011	25/05/2014	1.089.173	6	
40	3	2	51	96	INTERPROVINCIAL	7	Obras de Refuerzo de Infraestructura en R.N.N°7 (Corredor Vial III)		22	631,1	10/01/2011	30/04/2015	1.964.752	6	
Total Corredor III													3.053.925		
Corredor IV															
40	4	1	51	30	ENTRE RIOS	18	Obras de Seguridad en R.N.N°18 (Corredor Vial IV)		21	5,5	01/03/2012	01/10/2013	54.537	0	
40	4	1	52	96	INTERPROVINCIAL	19	Obras de Seguridad en R.N.N°19 (Corredor Vial IV)		21	107,0	01/07/2012	30/08/2013	59.783	0	
40	4	1	53	96	INTERPROVINCIAL	34	Obras de Seguridad en R.N.N°34 (Corredor Vial IV)		21	196,3	01/04/2012	30/06/2015	563.169	0	
40	4	1	54	96	INTERPROVINCIAL	38	Obras de Seguridad en R.N.N°38 (Corredor Vial IV)		21	2,5	01/07/2012	30/08/2013	9.780	0	
40	4	2	51	30	ENTRE RIOS	18	Obras de Refuerzo de Infraestructura en R.N.N°18 (Corredor Vial IV)		22	218,7	01/02/2011	01/04/2015	294.973	6	
40	4	2	52	96	INTERPROVINCIAL	19	Obras de Refuerzo de Infraestructura en R.N.N°19 (Corredor Vial IV)		22	332,5	01/02/2011	30/04/2014	290.527	6	
40	4	2	53	96	INTERPROVINCIAL	34	Obras de Refuerzo de Infraestructura en R.N.N°34 (Corredor Vial IV)	PALACIOS- MONIGOTES, PROG: 279,00 - 299,00, R.N. N° 34	22	610,1	01/02/2011	30/06/2014	360.722	6	
40	4	2	54	96	INTERPROVINCIAL	38	Obras de Refuerzo de Infraestructura en R.N.N°38 (Corredor Vial IV)		22	172,2	01/07/2012	30/04/2015	92.114	0	
Total Corredor IV													1.725.605		
Corredor V															
40	5	1	51	96	INTERPROVINCIAL	9	Obras de Seguridad en R.N.N°9 (Corredor Vial V)		21	32,0	01/06/2012	30/12/2013	86.281	0	
40	5	1	52	96	INTERPROVINCIAL	11	Obras de Seguridad en R.N.N°11 (Corredor Vial V)		21	19,0	01/06/2012	30/12/2013	104.102	0	
40	5	1	53	82	SANTA FE	A012	Obras de Seguridad en R.N.N°A012 (Corredor Vial V)		22		01/01/2012	29/12/2016	10.000	0	
40	5	1	54	82	SANTA FE	A009	Obras de Seguridad en R.N.N°A009 (Corredor Vial V)		22		01/01/2012	29/12/2016	10.000	0	
40	5	1	55	96	INTERPROVINCIAL	9	Obras de Seguridad en Autopista R.N.N°9 (Corredor Vial V)		22		01/01/2012	29/12/2016	10.000	0	
40	5	1	56	6	BUENOS AIRES	193	Obras de Seguridad en R.N.N°193 (Corredor Vial V)		22		01/01/2012	29/12/2016	10.000	0	
40	5	2	51	96	INTERPROVINCIAL	9	Obras de Refuerzo de Infraestructura en R.N.N°9 (Corredor Vial V)		22	647,9	05/02/2011	30/06/2013	1.173.061	6	
40	5	2	52	96	INTERPROVINCIAL	11	Obras de Refuerzo de infraestructura en R.N.N°11 (Corredor Vial V)		22	836,2	01/09/2011	30/04/2015	1.018.393	6	
40	5	2	53	82	SANTA FE	A012	Obras de Refuerzo de Infraestructura en R.N.N°A012 (Corredor Vial V)	Km. 0 - Km. 41,83	22	41,8	01/09/2011	30/08/2012	57.995	6	
40	5	2	54	82	SANTA FE	A009	Obras de Refuerzo de Infraestructura en R.N.N°A009 (Corredor Vial V)		22		01/01/2012	29/12/2016	10.000	0	
40	5	2	55	96	INTERPROVINCIAL	9	Obras de Refuerzo de Infraes en Autopista R.N.N°9 (Corredor Vial V)		22	167,8	01/09/2011	30/06/2013	318.484	6	
40	5	2	56	6	BUENOS AIRES	193	Obras de Refuerzo de Infraestructura en R.N.N°193 (Corredor Vial V)	3,67 - 35,32	22	31,7	01/05/2013	30/04/2014	25.238	0	
Total Corredor V													2.833.554		
Corredor VI															
40	6	1	51	96	INTERPROVINCIAL	12	Obras de Seguridad en R.N.N°12 (Corredor Vial VI)		21	249,3	01/01/2012	30/06/2015	492.790	0	
40	6	1	52	96	INTERPROVINCIAL	16	Obras de Seguridad en R.N.N°16 (Corredor Vial VI)		17	47,5	01/01/2012	28/11/2018	489.336	0	
40	6	2	51	96	INTERPROVINCIAL	12	Obras de Refuerzo de Infraestructura en R.N.N°12 (Corredor Vial VI)		22	1122,3	22/02/2011	30/04/2015	659.361	6	
40	6	2	52	96	INTERPROVINCIAL	16	Obras de Refuerzo de Infraestructura en R.N.N°16 (Corredor Vial VI)		22	265,0	21/03/2011	30/04/2014	208.998	6	
Total Corredor VI													1.850.485		
Corredor VII															
40	7	1	51	90	INTERPROVINCIAL	9	Obras de Seguridad en R.N.N°9 (Corredor Vial VII)	KM. 1304 - KM.1362	21	3,0	01/05/2012	31/07/2013	68.302	0	
40	7	1	52	96	INTERPROVINCIAL	34	Obras de Seguridad en R.N.N°34 (Corredor Vial VII)	KM 404 - KM. 437 / km. 1132 - km 1193 / km. 1300,50	21	329,5	01/06/2012	31/12/2012	12.008	2	
40	7	2	51	96	INTERPROVINCIAL	9	Obras de Refuerzo de Infraestructura en R.N.N°9 (Corredor Vial VII)		22	360,1	13/07/2011	30/04/2015	398.440	6	
40	7	2	52	96	INTERPROVINCIAL	34	Obras de Refuerzo de Infraestructura en R.N.N°34 (Corredor Vial VII)		22	571,5	10/02/2011	30/04/2014	524.918	6	
Total Corredor VII													1.003.668		
Corredor VIII															
40	8	1	51	14	CORDOBA	A005	Obras de Seguridad en R.N.N°A005 (Corredor Vial VIII)		17	9,6	01/07/2012	31/12/2013	76.400	0	
40	8	1	52	96	INTERPROVINCIAL	8	Obras de Seguridad en R.N.N°8 (Corredor Vial VIII)		21	37,2	01/01/2012	30/06/2014	478.068	0	
40	8	1	53	96	INTERPROVINCIAL	33	Obras de Seguridad en R.N.N°33 (Corredor Vial VIII)		21	2,0	01/01/2012	30/06/2014	19.828	0	
40	8	1	54	14	CORDOBA	36	Obras de Seguridad en R.N.N°36 (Corredor Vial VIII)		21		01/01/2012	29/12/2016	76.400	0	
40	8	2	51	14	CORDOBA	A005	Obras de Refuerzo de Infraestructura en R.N.N°A005 (Corredor Vial VIII)		21		01/01/2012	29/12/2017	16.200	0	
40	8	2	52	96	INTERPROVINCIAL	8	Obras de Refuerzo de Infraestructura en R.N.N°8 (Corredor Vial VIII)		22	467,5	14/01/2011	30/04/2015	1.009.697	6	
40	8	2	53	96	INTERPROVINCIAL	33	Obras de Refuerzo de Infraestructura en R.N.N°33 (Corredor Vial VIII)		22	347,2	01/01/2012	30/04/2015	176.304	0	
40	8	2	54	14	CORDOBA	36	Obras de Refuerzo de Infraestructura en R.N.N°36 (Corredor Vial VIII)		21		01/01/2012	28/04/2017	52.045	0	
Total Corredor VIII													1.904.942		

CUADRO D
DIRECCION NACIONAL DE VIALIDAD (PROYECTOS Y OBRAS AL 31/12/2011)

PR	SP	PY	OB	UB	Provincia	Ruta	Tramo	Sección	Tipo	Long. Km.	Inicio	Fecha Fin	Inversión Total	Est	Obs	
Obras Mejorativas en Iniciativas Viales Privadas																
40	9	1	51	96	INTERPROVINCIAL		Obras Mejorativas en Iniciativas Privadas (Etapa I)		21	113,5	01/01/2012	26/10/2014	254.701	0		
													Total Obras Mejorativas en Iniciativas Viales Privadas	254.701		
													Total Obras en Corredores Viales	15.797.596		

Referencias

A	Certificación demorada. Valor estimado
B	Global. El valor de certificación corresponde a la distribución proporcional del Crédito Vigente
C	Modificación de Obra en trámite
D	Convenio a convalidar Longitud y Monto sujeto a reajuste
E	Convenio finalizado con Monto inferior al previsto
F	Convenio en ejecución con avance inferior al previsto
H	Convenio a finalizar de acuerdo a lo previsto
I	Convenio con plazo vencido, con ampliación de plazo con el mismo monto de contrato
J	Reinicio de obra en estudio
K	Certificación de Pago Diferido
S/D	Sin datos

Nº	Estado
0	A Licitar
1	Publicada
2	Licitada
3	Adjudicada
4	Contratada
5	Replanteada
6	En Ejecución
7	Finalizada Sin R.P.
8	Finalizada Con R.P.
9	Paralizada
10	Rescindida
11	Desestimada
12	Eliminada
13	A Reprogramar
14	Neutralizada
15	Preadjudicada
16	Suspendida

Nº	Tipo de Obra
5	Reconstrucciones
8	Obras Nuevas Caminos
11	Mantenimiento
12	Señalamiento
13	Rehabilitación y Mantenimiento
14	Global
17	Obras de Seguridad
18	Obras en Circuitos Turísticos
20	Aumento de Capacidad en Concesiones Viales
21	Seguridad en Concesiones Viales
22	Obras Menores en Concesiones Viales

CUADRO E
INVERSION REAL DIRECTA POR UBICACIÓN GEOGRAFICA AL 31/12/2011
(en pesos)

Ubicación Geográfica	Crédito Inicial	Crédito Vigente	Compromiso	Devengado	Estructura %
Capital Federal - Ciudad Autónoma de Buenos Aires	5.313.936.402	7.500.121.996	6.699.725.151	6.657.236.624	37,1%
Provincia de Buenos Aires	2.412.570.373	2.266.012.505	1.768.540.109	1.746.742.040	9,7%
Provincia de Catamarca	164.185.130	95.440.067	115.063.462	115.063.462	0,6%
Provincia de Córdoba	623.221.466	554.656.387	521.423.041	521.398.146	2,9%
Provincia de Corrientes	410.861.041	211.685.470	152.055.524	152.030.950	0,8%
Provincia del Chaco	290.860.534	165.766.990	196.598.956	196.454.279	1,1%
Provincia del Chubut	349.045.550	432.190.043	449.619.259	447.041.189	2,5%
Provincia de Entre Ríos	731.673.199	542.559.141	312.840.370	312.824.970	1,7%
Provincia de Formosa	155.462.512	364.191.622	374.954.079	374.386.302	2,1%
Provincia de Jujuy	180.297.209	158.471.255	179.684.350	179.002.802	1,0%
Provincia de La Pampa	169.998.615	138.170.471	169.876.556	169.876.556	0,9%
Provincia de La Rioja	173.553.972	72.492.678	55.921.613	54.912.503	0,3%
Provincia de Mendoza	458.443.614	371.762.219	334.630.953	334.074.231	1,9%
Provincia de Misiones	173.216.348	171.917.835	181.746.849	181.746.849	1,0%
Provincia del Neuquén	172.978.440	197.012.900	232.229.013	230.687.872	1,3%
Provincia de Río Negro	641.760.032	727.628.622	636.493.986	634.968.201	3,5%
Provincia de Salta	376.568.699	250.292.247	269.222.372	269.222.372	1,5%
Provincia de San Juan	318.886.240	295.720.205	278.753.978	278.736.108	1,6%
Provincia de San Luis	92.567.036	61.386.578	77.716.974	77.716.974	0,4%
Provincia de Santa Cruz	555.623.430	506.759.620	391.078.324	390.026.909	2,2%
Provincia de Santa Fe	470.289.503	543.838.258	599.212.924	599.204.924	3,3%
Provincia de Santiago del Estero	141.459.495	122.320.330	200.389.449	199.673.048	1,1%
Provincia de Tucumán	314.574.206	143.859.440	188.939.075	187.811.328	1,0%
Prov. de Tierra del Fuego, Antártida e Islas del Atlántico Sur	62.319.193	81.388.474	103.341.795	103.300.795	0,6%
Interprovincial	541.736.614	1.918.354.602	1.904.292.599	1.904.292.599	10,6%
Nacional	422.478.836	1.691.540.588	1.384.579.490	1.384.449.143	7,7%
Binacional	1.237.000	22.019.462	75.356.834	75.356.834	0,4%
No Clasificado	70.707.290	66.453.741	160.362.903	158.527.268	0,9%
TOTAL INVERSION REAL DIRECTA	15.790.511.979	19.674.013.746	18.014.649.988	17.936.765.278	100,0%

CUADRO F
MODIFICACIONES DE LAS TRANSFERENCIAS DE CAPITAL AL 31/12/2011
(en pesos)

Jurisdicción	Crédito Inicial	Crédito Vigente	Diferencia	%
Presidencia de la Nación	70.091.000	70.784.000	693.000	1,0%
Jefatura de Gabinete de Ministros	284.708.043	245.098.920	-39.609.123	-13,9%
Ministerio del Interior	38.836.221	14.980.898	-23.855.323	-61,4%
Ministerio de Relac. Exteriores, Comercio Internac. y Culto	3.011.200	5.929.450	2.918.250	96,9%
Ministerio de Justicia y Derechos Humanos	300.000	5.000	-295.000	-98,3%
Ministerio de Seguridad	2.352.651	3.696.351	1.343.700	57,1%
Ministerio de Defensa	1.864.834	1.135.434	-729.400	-39,1%
Ministerio de Economía y Finanzas Públicas	4.700.000	41.100.000	36.400.000	774,5%
Ministerio de Industria	30.062.723	52.237.099	22.174.376	73,8%
Ministerio de Agricultura, Ganadería y Pesca	12.460.260	132.937.665	120.477.405	966,9%
Ministerio de Turismo	2.068.191	2.684.280	616.089	29,8%
Ministerio de Planificación Federal, Inversión Pública y Servicios	19.519.266.017	21.792.678.852	2.273.412.835	11,6%
Ministerio de Educación	832.137.633	1.345.211.488	513.073.855	61,7%
Ministerio de Ciencia, Tecnología e Innovación Productiva	67.214.000	73.714.000	6.500.000	9,7%
Ministerio de Trabajo, Empleo y Seguridad Social	103.984.000	53.884.000	-50.100.000	-48,2%
Ministerio de Salud	216.852.340	288.783.059	71.930.719	33,2%
Ministerio de Desarrollo Social	34.224.973	57.072.973	22.848.000	66,8%
Obligaciones a Cargo del Tesoro	12.410.810.454	15.725.383.481	3.314.573.027	26,7%
TOTAL TRANSFERENCIAS DE CAPITAL	33.634.944.540	39.907.316.950	6.272.372.410	18,6%

CUADRO G
TRANSFERENCIAS DE CAPITAL POR JURISDICCION AL 31/12/2011
(en pesos)

Jurisdicción	Crédito Inicial	Crédito Vigente	Compromiso	Devengado	%
Presidencia de la Nación	70.091.000	70.784.000	63.649.897	63.604.897	89,9%
Jefatura de Gabinete de Ministros	284.708.043	245.098.920	177.929.227	177.929.227	72,6%
Ministerio del Interior	38.836.221	14.980.898	12.308.623	12.308.623	82,2%
Ministerio de Relac. Exteriores, Comercio Internac. y Culto	3.011.200	5.929.450	5.575.174	5.575.174	94,0%
Ministerio de Justicia y Derechos Humanos	300.000	5.000	0	0	0,0%
Ministerio de Seguridad	2.352.651	3.696.351	2.396.319	2.396.319	64,8%
Ministerio de Defensa	1.864.834	1.135.434	280.490	280.490	24,7%
Ministerio de Economía y Finanzas Públicas	4.700.000	41.100.000	41.099.999	41.099.999	100,0%
Ministerio de Industria	30.062.723	52.237.099	44.897.064	44.897.064	85,9%
Ministerio de Agricultura, Ganadería y Pesca	12.460.260	132.937.665	115.321.272	115.321.272	86,7%
Ministerio de Turismo	2.068.191	2.684.280	2.650.817	2.650.817	98,8%
Ministerio de Planificación Federal, Inversión Pública y Servicios	19.519.266.017	21.792.678.852	19.346.890.372	19.291.332.560	88,5%
Ministerio de Educación	832.137.633	1.345.211.488	1.320.396.011	1.320.396.011	98,2%
Ministerio de Ciencia, Tecnología e Innovación Productiva	67.214.000	73.714.000	73.665.000	73.665.000	99,9%
Ministerio de Trabajo, Empleo y Seguridad Social	103.984.000	53.884.000	37.601.650	37.601.650	69,8%
Ministerio de Salud	216.852.340	288.783.059	278.970.564	276.284.954	95,7%
Ministerio de Desarrollo Social	34.224.973	57.072.973	50.782.443	50.782.443	89,0%
Obligaciones a Cargo del Tesoro	12.410.810.454	15.725.383.481	15.082.588.199	15.082.588.199	95,9%
TOTAL TRANSFERENCIAS DE CAPITAL	33.634.944.540	39.907.316.950	36.657.003.121	36.598.714.699	91,7%

CUADRO H
TRANSFERENCIAS DE CAPITAL POR UBICACION GEOGRAFICA AL 31/12/2011
(en pesos)

Ubicación Geográfica	Crédito Inicial	Crédito Vigente	Compromiso	Devengado	%
Capital Federal - Ciudad Autónoma de Buenos Aires	8.571.510.851	9.757.397.041	10.919.680.436	10.891.826.282	29,8%
Provincia de Buenos Aires	5.808.453.507	7.296.871.416	6.731.344.329	6.716.486.217	18,4%
Provincia de Catamarca	444.749.569	405.883.008	362.425.665	361.310.825	1,0%
Provincia de Córdoba	1.301.724.679	1.288.567.263	1.257.641.459	1.257.403.664	3,4%
Provincia de Corrientes	511.708.718	467.510.014	531.816.224	526.829.205	1,4%
Provincia del Chaco	1.417.689.085	1.482.801.212	1.498.573.461	1.498.467.968	4,1%
Provincia del Chubut	320.298.373	321.950.970	309.319.259	309.285.458	0,8%
Provincia de Entre Ríos	1.071.624.969	1.359.270.768	1.074.310.621	1.074.147.625	2,9%
Provincia de Formosa	865.989.514	1.403.484.757	1.612.245.215	1.611.871.845	4,4%
Provincia de Jujuy	539.768.863	555.756.598	660.397.890	660.202.520	1,8%
Provincia de La Pampa	494.012.573	537.069.623	343.703.979	343.678.595	0,9%
Provincia de La Rioja	794.904.098	786.637.406	832.923.451	832.890.243	2,3%
Provincia de Mendoza	627.619.641	638.403.629	704.565.636	704.446.367	1,9%
Provincia de Misiones	528.179.729	541.888.689	683.254.519	683.139.288	1,9%
Provincia del Neuquén	288.818.747	289.137.938	270.862.933	270.834.121	0,7%
Provincia de Río Negro	502.277.135	568.924.602	626.368.475	626.329.240	1,7%
Provincia de Salta	530.431.067	522.457.934	482.807.156	475.833.736	1,3%
Provincia de San Juan	537.328.870	602.714.974	642.721.028	642.520.783	1,8%
Provincia de San Luis	210.371.109	222.824.155	228.153.055	228.113.573	0,6%
Provincia de Santa Cruz	700.394.850	737.827.281	1.530.458.458	1.530.361.615	4,2%
Provincia de Santa Fe	1.086.602.925	1.038.685.764	1.011.690.522	1.011.519.589	2,8%
Provincia de Santiago del Estero	1.194.175.198	1.267.959.238	979.319.337	979.091.055	2,7%
Provincia de Tucumán	954.068.367	946.798.779	1.210.198.065	1.209.914.260	3,3%
Prov. de Tierra del Fuego, Antártida e Islas del Atlántico Sur	218.233.247	233.117.232	225.424.937	225.413.614	0,6%
Interprovincial	1.624.080.000	3.254.711.670	1.757.461.199	1.757.461.199	4,8%
Nacional	2.444.907.490	3.185.760.443	35.262.284	35.262.284	0,1%
Binacional	26.000.000	60.000.000	16.250.000	16.250.000	0,0%
No Clasificado	19.021.366	132.904.546	117.823.528	117.823.528	0,3%
TOTAL TRANSFERENCIAS DE CAPITAL	33.634.944.540	39.907.316.950	36.657.003.121	36.598.714.699	100,0%