

Seguimiento Físico Financiero
Seguimiento Físico Financiero

INVERSION PUBLICA NACIONAL
Presupuesto de la Administración Nacional

Primer Semestre Año 2011

INDICE

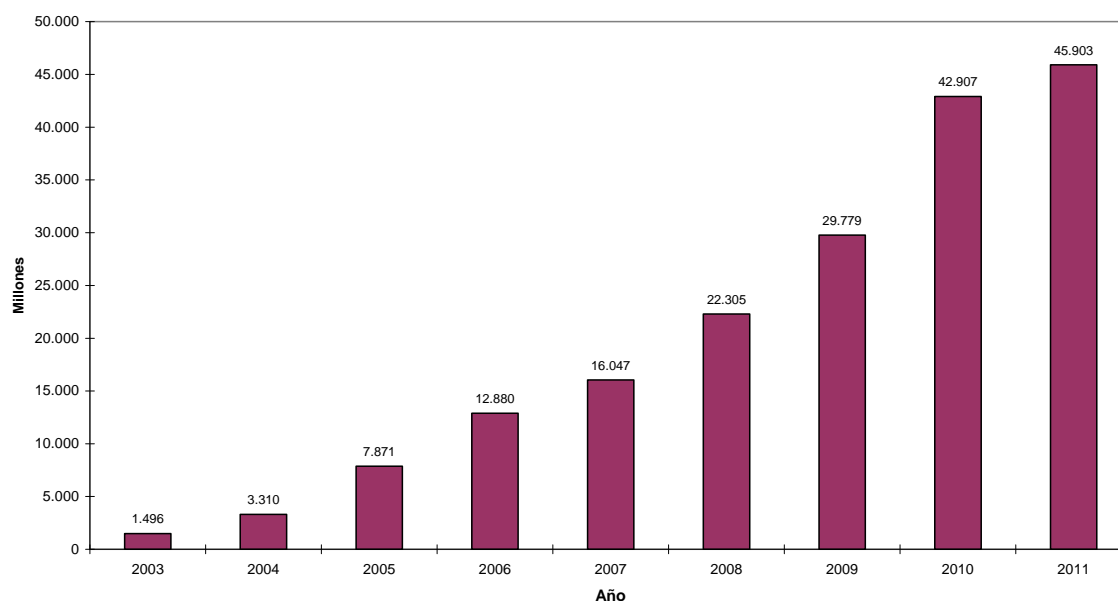
INTRODUCCIÓN	1
CAPÍTULO I: INVERSIÓN REAL DIRECTA	
<u>I- EJECUCIÓN DE LA INVERSIÓN REAL DIRECTA AL 30/06/2011</u>	4
1- Según Nivel Institucional	4
2- Según Fuente de Financiamiento	5
3- Según Ubicación Geográfica	5
<u>II- EJECUCIÓN FÍSICA DE LOS PROYECTOS DE INVERSIÓN</u>	6
CAPÍTULO II: TRANSFERENCIAS DE CAPITAL	
<u>I- EJECUCIÓN DE LAS TRANSFERENCIAS DE CAPITAL AL 30/06/2011</u>	11
1- Según Nivel Institucional	11
2- Según Fuente de Financiamiento	12
3- Según Ubicación Geográfica	13
4- Según Beneficiario	13
<u>II- DETALLE DE LA EJECUCIÓN DE LAS TRANSFERENCIAS DE CAPITAL</u>	14
CUADROS ANEXOS	
Cuadro A: Modificaciones Presupuestarias de la Inversión Real Directa al 30/06/2011	
Cuadro B: Ejecución de la Inversión Real Directa al 30/06/2011	
Cuadro C: Inversión Real Directa-Proyectos de Inversión al 30/06/2011	
Cuadro D: Proyectos de la Dirección Nacional de Vialidad al 30/06/2011	
Cuadro E: Inversión Real Directa según Ubicación Geográfica al 30/06/2011	
Cuadro F: Modificaciones Presupuestarias de las Transferencias de Capital al 30/06/2011	
Cuadro G: Transferencias de Capital por Jurisdicción al 30/06/2011	
Cuadro H: Transferencias de Capital por Ubicación Geográfica al 30/06/2011	
Cuadro I: Ejecución de IRD y Transferencias de Capital, por Finalidad Función al 30/06/2011	

INTRODUCCIÓN

La Inversión Pública Nacional comprende las erogaciones incluidas en el presupuesto nacional destinadas a la adquisición o producción de bienes que incrementan el activo del Estado Nacional, Provincial y Municipal y también sirven como instrumento para la producción de bienes y servicios. Incluye la Inversión Real Directa (IRD) y las Transferencias de Capital (TC).

En el siguiente gráfico se aprecia que la Inversión Pública Nacional alcanzó \$45.903 millones en el ejercicio 2011 (2,79% del PBI¹), mostrando una tendencia alcista desde 2003 cuando alcanzó a \$1.496 millones (0,40% del PBI):

Gráfico N°1
Inversión Pública Nacional (IRD + TC) (en millones de pesos)

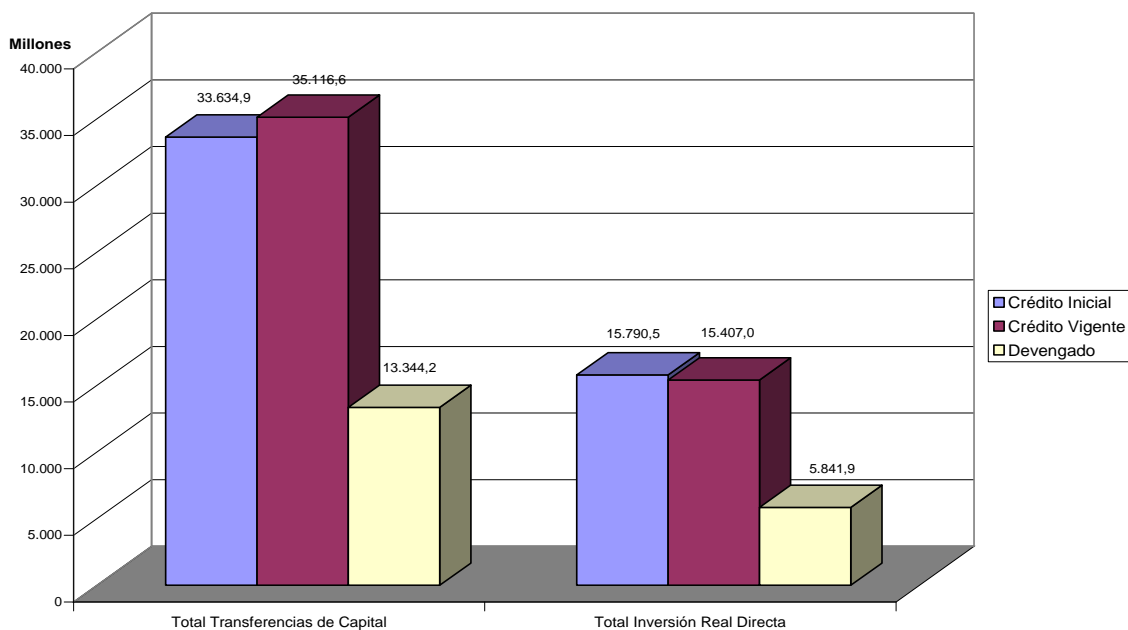


Nota: Para los ejercicios 2003 a 2010 el dato de la IPN corresponde al gasto devengado al cierre de cada año. Para 2011 se consideró la IPN ejecutada al cierre del 2º trimestre de 2011 más los créditos devengados en el segundo semestre de 2010.

La IRD abarca los gastos de adquisición o producción de bienes de capital que realiza por cuenta propia la Administración Nacional. Al 30/06/11 su crédito vigente alcanzó \$15.407,0 millones con un devengado de \$5.841,9 millones, es decir, un aprovechamiento crediticio del 37,9%. Asimismo la Administración Nacional transfiere recursos para gastos de capital y, al 30/06/2011, sobre un CV de \$35.116,6 millones, su ejecución totalizó \$13.344,2 millones (ver Gráfico N° 2) y representó el 38,0% del crédito:

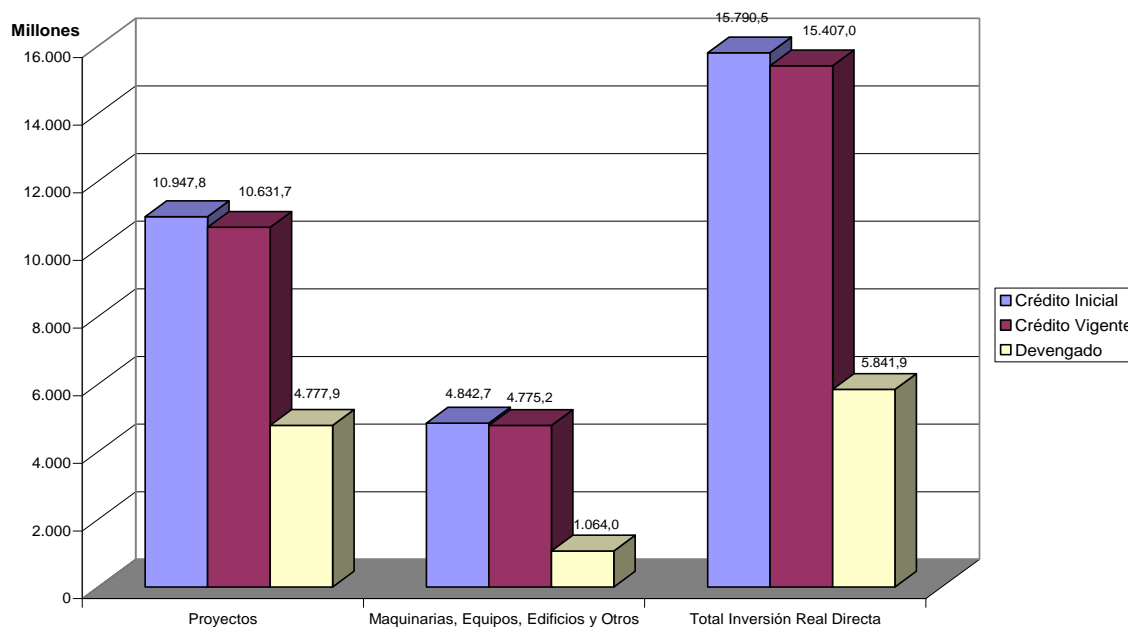
¹ En el ratio IPN/PBI se consideró en el denominador el promedio móvil de los valores del PBI registrados en el primer semestre de 2011 y del último semestre de 2010.

Gráfico N° 2
Inversión Pública Nacional al 30/06/2011 (en millones de pesos)



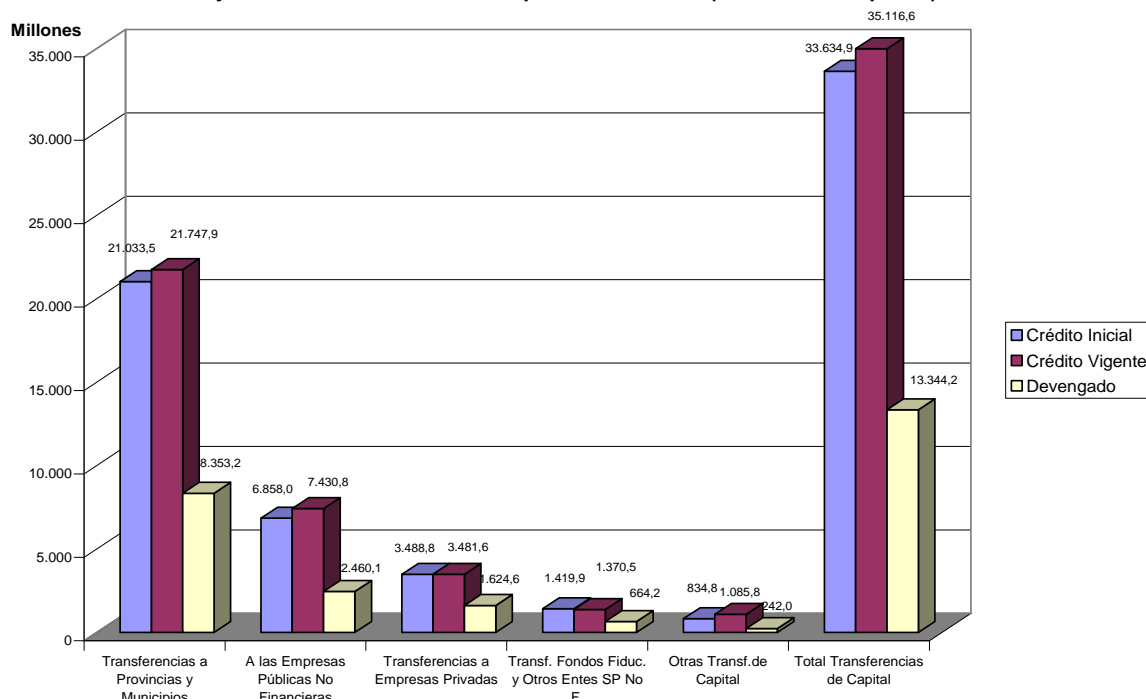
La IRD puede discriminarse en **proyectos de inversión** (con una ejecución de \$4.777,9 millones) y en **maquinaria, equipos y otros conceptos** (gasto de \$1.064,0 millones) (ver Gráfico N° 3):

Gráfico N° 3
Ejecución de la Inversión Real Directa al 30/06/2011 (en millones de pesos)



En cuanto a la ejecución de las transferencias de capital, \$8.353,2 millones (62,6%) correspondieron a provincias y municipios, \$2.460,1 millones (18,4%) a empresas públicas no financieras del SPN, \$1.624,6 millones (12,2%) a empresas privadas, \$664,2 millones (5,0%) a Fondos Fiduciarios y otros entes del Sector Público Nacional no Financiero y \$242,1 millones (1,8%) a otros tipos (ver Gráfico N° 4):

Gráfico Nº 4
Ejecución Transferencias de Capital al 30/06/2011 (en millones de pesos)



El siguiente cuadro resume el Crédito Inicial, el Crédito Vigente y la ejecución de la Inversión Pública Nacional durante el primer semestre de 2011, desagregada por sus principales componentes:

Cuadro Nº1. Inversión Real Directa y Transferencias de Capital al 30/06/2011 (en millones de \$)

Concepto	Crédito	Crédito Vigente (CV)	Devengado	Composición del Gasto	% Ejecución
Inversión Real Directa (IRD)	15.790,5	15.407,0	5.841,9	30,4%	37,9%
Proyectos	10.947,8	10.631,7	4.777,9	24,9%	44,9%
Maquinarias, Equipos y Otros Conceptos	4.842,7	4.775,3	1.064,0	5,5%	22,3%
Transferencias de Capital	33.634,9	35.116,6	13.344,2	69,6%	38,0%
Inversión Pública Total	49.425,5	50.523,6	19.186,1	100,0%	38,0%

Se observa que la ejecución inherente a transferencias de capital comprende el 69,6% de la Inversión Pública Total. Asimismo, la categoría Proyectos de Inversión tuvo el mayor aprovechamiento del crédito vigente (44,9%).

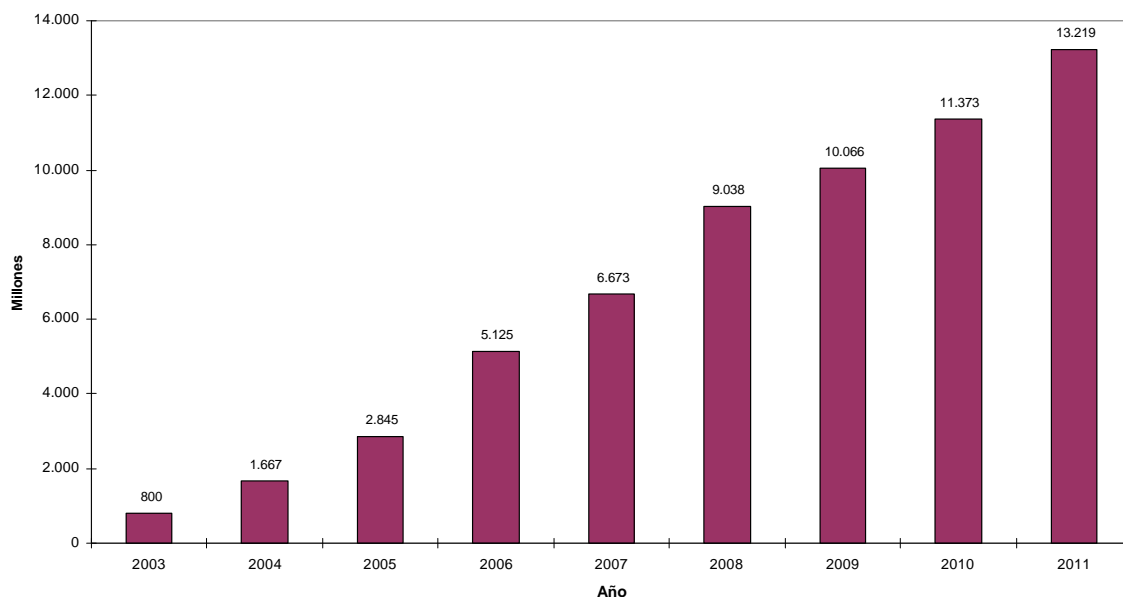
Desde el punto de vista de la evolución del crédito presupuestario se aprecia que durante el primer semestre de 2011 la asignación inicial en transferencias de capital aumentó \$1.481,6 millones (4,4%), en los proyectos de inversión disminuyó en \$305,0 millones (-2,8%) y en la adquisición de bienes de uso y otros conceptos disminuyó en \$69,3 millones (-1,4%).

CAPÍTULO I: INVERSIÓN REAL DIRECTA

I- EJECUCIÓN DE LA INVERSIÓN REAL DIRECTA

La participación estimada de la IRD de la Administración Pública Nacional en el PBI al cierre del primer semestre de 2011 alcanza el **0,80%**, mientras que en el ejercicio 2003 alcanzó al **0,21%**, de acuerdo a la siguiente evolución:

Gráfico N°5
Inversión Real Directa (IRD) (en millones de pesos)



Nota: Para los ejercicios 2003 a 2010 el dato de la IRD corresponde al gasto devengado al cierre de cada año. Para 2011 se consideró la IRD ejecutada al cierre del 2º trimestre de 2011 más los créditos devengados durante el 2º semestre del 2010.

La ejecución de la Inversión Real Directa registró una tasa de crecimiento anual acumulativa del 50,9% para el período 2003/2011, dando cuenta de su relevancia en la agenda pública de los últimos ejercicios.

1- Según Nivel Institucional

A continuación se expone un cuadro que muestra el comportamiento de la IRD al cierre del primer semestre de 2011, por nivel institucional:

Cuadro N°2 Ejecución de la Inversión Real Directa por Nivel Institucional al 30/06/2011 (en millones de \$)

Nivel Institucional	Crédito Inicial (CI)	Crédito Vigente (CV)	Devengado	Composición del Gasto	% de Ejec. CV
Administración Central	3.782,6	3.911,5	915,7	15,7%	23,4%
Instituciones de Seguridad Social	2.388,3	2.388,6	565,3	9,7%	23,7%
Organismos Descentralizados	9.619,6	9.106,9	4.360,9	74,6%	47,9%
Total	15.790,5	15.407,0	5.841,9	100,0%	37,9%

La mayor ejecución respecto a la asignación presupuestaria correspondió a los Organismos Descentralizados, principalmente en lo que respecta a la Dirección Nacional de Vialidad. En las Instituciones de Seguridad Social el devengado correspondió fundamentalmente al Programa Conectar Igualdad, con una ejecución financiera al cierre del primer semestre de

\$518,7 millones. A continuación se expone una tabla que muestra las dependencias con mayor monto ejecutado al 30/06/2011 y la variación interanual en relación a 2010:

Cuadro Nº 3. Ejecución Inversión Real Directa comparada al cierre del primer semestre 2010/2011 (en millones de pesos)

Organismo	Ejecución 2010	Ejecución 2011	Variación
Dirección Nacional de Vialidad	3.070,9	3.917,3	27,6%
Administración Nacional de la Seguridad Social	56,0	565,2	908,4%
Ministerio de Planificación Federal, Inversión Pública y Servicios	283,2	332,7	17,5%
Ente Nacional de Obras Hídricas y Saneamiento	117,4	143,9	22,6%
Comisión Nacional de Actividades Espaciales	109,3	146,4	33,9%
SubTotal	3.636,8	5.105,5	40,4%
Otros	547,5	736,4	34,5%
Total IRD	4.184,3	5.841,9	39,6%

2- Según Fuente de Financiamiento

Al considerarse las distintas fuentes de financiamiento se aprecia que el 74,9% del gasto de la IRD se financió con Tesoro Nacional, de acuerdo al siguiente detalle:

Cuadro Nº3. Ejecución de la Inversión Real Directa por Fuente de Financiamiento al 30/06/2011 (en millones de \$)

Nivel Institucional	Crédito Inicial (CI)	Credito Vigente (CV)	Devengado	Composicion del Gasto	% de Ejec. CV
Tesoro Nacional	11.945,2	11.594,8	4.374,0	74,9%	37,7%
Financiamiento Externo	1.415,3	1.467,6	600,4	10,3%	40,9%
Transferencias Internas	1.344,8	1.244,8	689,0	11,8%	55,3%
Otros Recursos Internos	1.085,2	1.099,8	178,5	3,1%	16,2%
Total	15.790,5	15.407,0	5.841,9	100,0%	37,9%

La ejecución con **Tesoro Nacional** incluyó \$2.800,6 millones para los proyectos viales, \$518,7 millones para el Programa Conectar Igualdad, \$192,8 millones para obras de arquitectura a cargo del Ministerio de Planificación Federal, Inversión Pública y Servicios, \$90,5 millones para misiones satelitales de la Comisión Nacional de Actividades Espaciales y \$43,9 para obras hídricas y de saneamiento. Con **Financiamiento Externo** sobresalieron inversiones de \$440,7 millones para construcciones de rutas y mallas viales, \$43,3 millones para saneamiento de la Cuenca Matanza Riachuelo y \$41,0 millones para el proyecto Transporte Urbano de Buenos Aires y con **Transferencias Internas** se financiaron principalmente obras viales por \$675,0 millones. Los **Otros Recursos Internos** se destinaron, principalmente, a adquisición de edificios, maquinarias y sistemas informáticos en diversas sedes de la Administración Nacional de la Seguridad Social (ANSES).

3- Según Ubicación Geográfica

La IRD abarca todo el territorio nacional, destacándose el gasto realizado en las provincias de Buenos Aires, Santa Fe, Río Negro, Córdoba y en la Ciudad Autónoma de Buenos Aires que reunieron un 48,6% del total. En la provincia de **Buenos Aires** se ejecutaron \$717,8 millones incluyendo, principalmente, la inversión vial (\$448,2 millones) y obras de saneamiento hídrico (\$59,1 millones). En el caso de la **Ciudad Autónoma de Buenos Aires** (\$1.365,6 millones) la inversión más relevante se registró en el Centro Cultural del Bicentenario en el Edificio de Correo y Telecomunicaciones (\$89,2 millones), en la construcción y reciclaje de edificios fiscales (\$ 71,3 millones) y en el programa Fortalecimiento de la Capacidad del Sistema Público de Salud (\$37,6 millones).

En la provincia de **Santa Fe** se devengaron \$271,3 millones, sobresaliendo las obras de la Dirección Nacional de Vialidad (\$257,6 millones) que incluyen diversos tramos en la Avenida Circunvalación de Rosario (\$125,0 millones) y en la Ruta Nacional N°168 Río Colastiné-Túnel Subfluvial Hernandarias (\$41,2 millones). En la provincia de **Río Negro** se ejecutaron \$251,9 millones, mayormente destinados a construcciones de rutas, comprendiendo la inversión en la Ruta Nacional N°22 tramo Chichinales - Neuquén (\$40,7 millones) y en la Ruta Nacional N°232 tramo Empalme Ruta Nacional N°152 - Chelforó Empalme Ruta Nacional N°22 (\$28,8 millones). Además, en esta provincia la Comisión Nacional de Actividades Espaciales ejecutó \$45,0 millones. Por su parte, en la provincia de **Córdoba** se ejecutaron \$232,7 millones, destacándose las construcciones en la Ruta Nacional N°9 Villa del Totoral-Límite con Chile (\$53,9 millones) y en la Ruta Nacional N°60 Empalme Ruta Nacional N°9-Límite con Catamarca Km 154 (\$53,9 millones).

II- EJECUCIÓN FÍSICA DE LOS PROYECTOS DE INVERSIÓN

En el presente apartado se analiza la ejecución de los proyectos de inversión (principal componente de la IRD), considerando un subconjunto de iniciativas de gran envergadura, que representa el 72,6% del costo total de la cartera y el 66,7% del gasto realizado al cierre del primer semestre de 2011:

Cuadro N° 5. Principales Proyectos de Inversión ordenados según Costo Total (en millones de pesos)

Organismo	Programas/Proyectos	Costo Total (CT)*	Devengado Acumulado al 31/12/10	Devengado 01/01 al 30/06/11	% Dev. Acumulado al 30/06/11 / CT
DNV	Construcción de Rutas	72.662,94	22.333,10	2.489,4	34,2%
DNV	Proyectos C.Re.Ma.	17.960,92	6.223,10	472,4	37,3%
DNV	Mantenimiento de Rutas	6.515,97	2.141,50	525,1	40,9%
CONAE	Misiones Satelitales	2.087,68	832,2	109,8	45,1%
CNEA	Construcción Reactor de Baja Potencia CAREM Fase II	1.244,00	66	15,6	6,6%
Sec. Obras Púb.	Centro Cultural del Bicentenario en el Edificio del Palacio del Correo	926,80	259,8	89,2	37,7%
Sec.Transporte	Transporte Urbano de Bs As Etapa III	787,12	342,4	67,6	52,1%
CNEA	Construcción del Reactor RA-10	740,00	2,2	1,5	0,5%
ACUMAR	Saneamiento Cuenca Matanza-Riachuelo	450,00	242,8	83,1	72,4%
Sec.Transporte	Puerto Caleta Paula, Santa Cruz	227,31	195,4	11,9	91,2%
ENOHSA	Construcción del Emisario Submarino Mar del Plata	199,20	115,1	23,4	69,5%
ENOHSA	Colectores Cloacales y Estaciones Elevadoras Moreno	120,40	92	7,4	82,6%
Subtotal		103.922,33	32.845,60	3.896,4	35,4%
Total Proyectos		143.057,36	43.115,40	5.841,9	34,2%

(*) Costo total de proyectos de inversión, Inicio del ejercicio 2011

A continuación se describen los proyectos de inversión citados en el cuadro anterior:

Dirección Nacional de Vialidad (DNV):

La Dirección Nacional de Vialidad tiene a su cargo el mantenimiento y la rehabilitación de 39.322 kilómetros de la red vial nacional y, durante el segundo trimestre de 2011, realizó intervenciones en 2.930 kilómetros de rutas fuera de la jurisdicción nacional.

Construcción de Rutas: representa la principal acción relativa a inversión real directa que lleva a cabo la DNV, construyendo y rehabilitando rutas en toda la Argentina. Al 30/06/11 en el subprograma **Pasos Fronterizos y Corredores Viales de Integración** se finalizaron diversas secciones de la Ruta Nacional N°14 tramo Gualeguaychú-Paso de Los Libres (55 km) y se encontraban en ejecución 481 kilómetros. En el subprograma **Obras por Convenio con Provincias** se finalizó el tramo en la Ruta Nacional N°281 Empalme R.N.N°3 – Puerto Deseado (Santa Cruz) con 67,6 kilómetros y se encontraban en ejecución 224 kilómetros y en el

subprograma **Mejoramiento y Reconstrucción en Puentes** se encontraban en ejecución la cantidad de 670 metros.

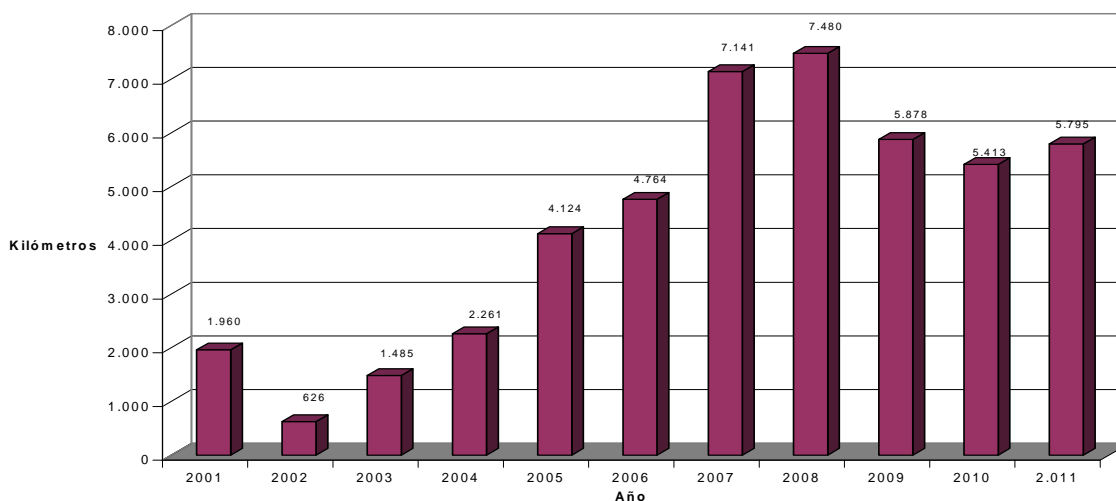
Asimismo mediante el sistema **Construir, Operar y Transferir** se mantuvieron 610 kilómetros y en **Mejoramiento y Reposición de Rutas** se encontraban en ejecución 3.899 kilómetros y se finalizaron 196,2 kilómetros:

Cuadro Nº 6. Mejoramiento y Reposición de Rutas (km. finalizados al 30/06/2011)

Ruta	Tramo	Sección	Provincia	Km.
R.P.Nº12	Empalme R.N.Nº40 - Gualjaina	R.N.Nº40 – km 27	Chubut	27,0
R.P.Nº56 - 40	Alto Río Senguer – Empalme R.P.Nº20	Km. 0-km. 7,7 (40) km. 0-km. 28,9 (P56)	Chubut	39,0
R.N.Nº150	Ischigualasto – R.N.Nº40	R.Bermejo – Empalme R.N.Nº40	San Juan	36,4
R.N.Nº168	Río Colastiné – Túnel Subfluvial Hernandarias		Santa Fe	9,0
R.N.Nº38	Río Marapa (Alberdi) - Principio de Autopista	Sección V Empalme Traza Actual – Principio Autopista	Tucumán	13,9
R.N.Nº3 V 1	Empalme Ex R.N.Nº3 - Usuahia	Km 3049 - km 3054	Tierra del Fuego	5,0
R.N.Nº34	Calle Grandoli - López Boucharde /Rosario	Variante (km 0 – Km 1,4) y Desagües	Santa Fe	1,4
R.N.Nº20-141	Ciclovia Difunta Correa – Cauçete – Empalme R.N.Nº141	Sección I – I a – I b II y III	San Juan	29,8
R.P.Nº66	Ameghino – Blaquier	Int.c/ R.N.Nº188 – Cruce FC Gral. San Martín	Buenos Aires	27,4
	Rehabilitaciones Menores	Nacional		2
R.N.Nº11	Autovía Empalme R.N.Nº89- Acceso a Margarita Belén Sección II	Cementerio - Autódromo y accesos	Chaco	5,3
Total Kilómetros finalizados				196,2

Seguidamente se presenta la evolución de la construcción directa² de rutas durante el segundo trimestre de los últimos 10 ejercicios, observándose el fuerte impulso desde el ejercicio 2003 y una tendencia a la baja de los kilómetros en ejecución desde el ejercicio 2009 por culminación de tramos, por el aumento de la complejidad de los trabajos (las autovías y autopistas encaradas principalmente en el último quinquenio implican mayores dificultades que la mera pavimentación de caminos de ripio) y por mayores transferencias a provincias que abarcaron el traspaso de fondos para la realización de inversiones en infraestructura³. No obstante en 2011 se incrementó, respecto a 2010, el stock de kilómetros directos en construcción y rehabilitación:

Gráfico N°6
DNV - Kilómetros en construcción durante el 2º trimestre (Programa Construcciones)



Proyectos Contratos de Recuperación y Mantenimiento (C.Re.Ma.): Al 30/06/2011 las mallas en ejecución ascendían a 462 kilómetros para C.Re.Ma I, a 974 kilómetros para C.Re.Ma II, a 4.650 kilómetros para C.Re.Ma III y a 4.154 kilómetros para C.Re.Ma IV.

2 Abarca las obras de inversión a cargo de la DNV, que se ejecutan bajo la modalidad de proyectos de inversión presupuestarios.

3 La DNV no informa los kilómetros atendidos mediante transferencias de capital.

Mantenimiento de Rutas: Al 30/06/11 se efectuó el mantenimiento directo de caminos en 8.561 kilómetros en promedio e indirecto mediante el **Sistema de Transferencias de Funciones Operativas** (se transfieren las funciones a las vialidades provinciales por convenios) en 5.849 kilómetros. La evolución de los kilómetros atendidos durante el cuaternio 2008/2011 se expone a continuación:

Sistema	2008	2009	2010	2011
Directo	5.324	6.929	9.265	8.561
Sistema de Transferencias de Funciones Operativas	6.417	6.341	5.844	5.849
Sistema Modular	2.432	1.533	1.322	845
Total	14.173	14.803	16.431	15.255

Cabe agregar que se finalizaron obras de conservación mejorativa en 1.096 kilómetros rehabilitados en el ámbito nacional, estando en trabajo otros 2.396 kilómetros durante el segundo trimestre. Respecto a los programas correspondientes al OCCOVI se encontraban en ejecución, al 30/06/2011, diversas obras en 1.798 kilómetros y se finalizaron 119,6 kilómetros en los siguientes tramos:

Ruta	Tramo	Provincia	Km.
R.N.º12	Mejoras de accesos a Bragado por Av. Elizondo y al Parque Industrial	Buenos Aires	1,0
R.N.º226	Construcción de 3º trochas	Misiones	100,0
R.N.º9	Autovía y Rotonda en Intersección con Calle Rivadavia	Buenos Aires	6,0
R.N.º9	Campana - Zárate 3º carril km. 72,6 – km 85,2	Buenos Aires	12,6
Total Kilómetros finalizados			119,6

Comisión Nacional de Actividades Espaciales:

Misiones Satelitales: Al 30/06/11 en el marco del Plan Espacial 2007/14 se realizaron inversiones en el Proyecto Misiones Satelitales, cuya composición se expone a continuación:

Satélite	Misión	Socios
SAOCOM 1ª/1B	Observación de la tierra	Italia, Bélgica y Brasil
SABIA 3-SARE I	Observación de la tierra	Brasil
SAC D Aquarius	Observación de la tierra	NASA, Italia, Brasil, Francia y Dinamarca

En la obra **Misión SAOCOM** continuaron las tareas de ingeniería de detalle preparatorias de la Revisión Crítica de Diseño de los módulos de transmisión-recepción de la Antena SAR y la construcción de modelos de calificación de la estructura del satélite participando la firma INVAP SE y organismos del Sistema Científico Tecnológico Nacional que intervienen en el proyecto (el Instituto Argentino de Radioastronomía, la Comisión Nacional de Energía Atómica y la empresa Servicios Tecnológicos Integrados). Durante el primer semestre se registraron desembolsos inherentes al contrato entre la CONAE y la empresa SPACE X de los Estados Unidos de América, por el lanzamiento de los satélites SAOCOM.

Los trabajos de la **Misión SABIA-SARE I** concernieron a las tareas de ingeniería conceptual del satélite, basándose en el concepto de arquitectura segmentada: pequeños satélites que pueden orbitar juntos formando un conjunto capaz de contener distintos instrumentos para observación de la tierra. Para estas tareas el contratista principal resultó la empresa Servicios Tecnológicos Integrados S.R.L. trabajando también en colaboración con diferentes entes del Sistema Científico Tecnológico Nacional.

El **SAC-D/Aquarius**, observatorio espacial para el océano, el clima y el medioambiente, es una misión de cooperación internacional desarrollada por la CONAE y la National Aeronautics and Space Administration de los Estados Unidos, con contribuciones de la Agenzia Spaziale Italiana, la Canadian Space Agency, el Centre National d'Etudes Spatiales de Francia y la Agencia Espacial Brasileña. Por otra parte participaron en la construcción del satélite diversas dependencias tales como la Comisión Nacional de Energía Atómica, la Universidad Nacional de La Plata, el Instituto Argentino de Radioastronomía y el Centro de Investigaciones Ópticas del CONICET, la Universidad Tecnológica Nacional, el Instituto Universitario Aeronáutico y empresas privadas nacionales de base tecnológica como DTA S.A, CONSULFEM, Crux, Ascentio, Veng y STI. Asimismo la empresa INVAP S.E. ha sido contratista principal de la plataforma satelital.

Al cierre del semestre se llevó a cabo el lanzamiento del satélite y, posteriormente a su colocación en órbita, se realizaron con éxito las maniobras de apertura de paneles solares propios y su orientación correcta hacia el sol. Para cumplir su misión de teleobservación el satélite utiliza distintos instrumentos de a bordo como ser radiómetros y escaterómetros integrados, equipos electrónicos por la radiación cósmica y carga útil aportada por la CONAE (radiómetro de microondas, cámara infrarroja, cámara de alta sensibilidad, sistema de colección de datos ambientales y sistema de receptores). El SAC-D Aquarius representa un logro de la tecnología espacial argentina y es el satélite más complejo construido en el marco del Plan Espacial Nacional, con un peso de 1.341 kilogramos, 2,7 metros de diámetro y 7 metros de largo.

Entre los costos asociados al proyecto se destacan U\$S 70 millones aportados por la República Argentina y U\$S 270 millones por la NASA.

Comisión Nacional de Energía Atómica:

Construcción de Reactor de Baja Potencia CAREM Fase II: al 30/06/11 se continuó con el proceso de restauración del predio CAREM, se realizó la renovación y modificación de los antiguos laboratorios químicos y se preparó el sistema contra incendios. Asimismo el Ministerio de Planificación Federal, Inversión Pública y Servicios aceptó la contratación de Nucleoeléctrica S.A. para la ejecución de la obra civil, estando a cargo de CNEA la dirección de la obra. También se comenzó la construcción del edificio de robótica en el Centro Atómico Bariloche y se firmó un acuerdo con la Universidad de Mendoza para revisar la estructura sismo resistente reactor.

Construcción del Reactor RA-10: al 30/06/11 se llevó a cabo un avance en la ingeniería conceptual y el relevamiento de las capacidades para desarrollar la ingeniería básica. Asimismo se implementó el sistema de calidad, la planificación de tareas para la provisión de combustibles y se desarrollaron el plan de gestión de riesgos y el procedimiento de comunicaciones internas.

Secretaría de Obras Públicas:

Centro Cultural del Bicentenario en el Edificio del Palacio del Correo: el propósito del proyecto es preservar un edificio histórico de la Ciudad Autónoma de Buenos Aires, creando un centro cultural para uso de la ciudadanía. Al 30/06/11 se registró un avance de obra del 28,22%.

Secretaría de Transporte:

Transporte Urbano de Buenos Aires, Etapa III: al 30/06/11 continuaron los trabajos en las obras de pasos a diferente nivel en los partidos bonaerenses de Tres de Febrero, Berazategui y Tigre. También se llevaron a cabo mejoras en las estaciones de zona sudoeste y oeste del conurbano, mientras que las mejoras en las estaciones de zona norte mostraron demoras administrativas, que impidieron su pleno avance.

Ampliación Puerto Caleta Paula: próximo a la ciudad de Caleta Olivia, en la provincia de Santa Cruz, atañe la ampliación del recinto portuario y la construcción de una obra de control de deriva litoral. Al 30/06/11 la obra registraba un avance acumulado del 92,71%.

Autoridad Cuenca Matanza Riachuelo:

Saneamiento y Acondicionamiento Cuenca Matanza Riachuelo: al 30/06/11 continuó la ejecución de las obras de redes secundarias y colectoras, la ampliación de la planta depuradora sudoeste y del colector troncal en la Ruta 21, en el partido bonaerense de La Matanza. La ejecución física del primer semestre resultó del 19%, registrándose un avance acumulado del 80%.

Ente Nacional de Obras Hídricas de Saneamiento (ENOHSA):

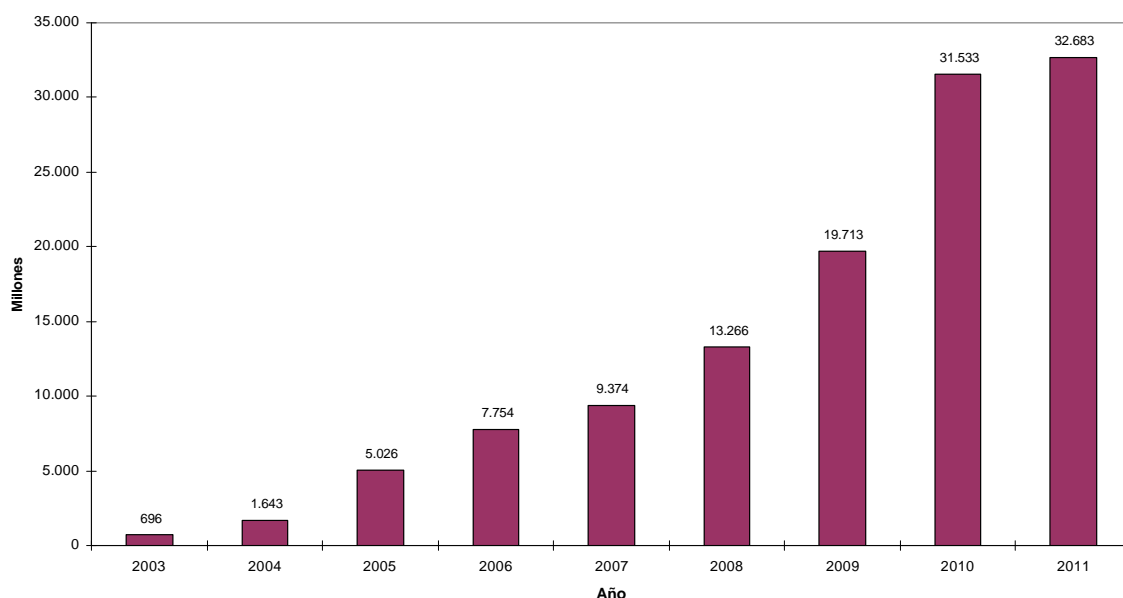
Proyectos Cloacales y de Saneamiento: al 30/06/11 la construcción del emisario submarino en Mar del Plata registró una ejecución física acumulada de 17,75%. Asimismo en la obra colectores cloacales y estaciones elevadoras en la localidad bonaerense de Moreno se afrontaron diversas certificaciones impagas, mientras que la obra terminó físicamente en el ejercicio 2010.

CAPÍTULO II: TRANSFERENCIAS DE CAPITAL

I- EJECUCIÓN DE LAS TRANSFERENCIAS DE CAPITAL

La ejecución de las Transferencias de Capital registró una tasa de crecimiento anual acumulativa del 51,6% para el período 2003/2011, como se aprecia en el siguiente gráfico:

Gráfico N°7
Transferencias de Capital (TC) (en millones de pesos)



Nota: Para los ejercicios 2003 a 2010 el dato de las TC corresponde al gasto devengado al cierre de cada año. Para 2011 se consideraron las TC ejecutadas al cierre del 2º trimestre de 2011 más los créditos devengados del segundo semestre 2010.

Al cierre del primer semestre de 2011 la participación de las transferencias de capital alcanzó el **1,98%** del PBI, mientras que en el ejercicio 2003 fue de **0,19%** del PBI.

1- Según Nivel Institucional

Las transferencias de capital son realizadas, en su mayor parte, por la Administración Central, según se observa en el siguiente cuadro:

Cuadro N°8. Ejecución de las Transferencias de Capital al 30/06/2011 (en millones de \$)

Nivel Institucional	Crédito Inicial (CI)	Crédito Vigente (CV)	Devengado	Composición del Gasto	% de Ejec. CV
Administración Central	30.712,2	31.769,9	12.090,3	90,6%	38,1%
Organismos Descentralizados	2.922,7	3.346,7	1.254,0	9,4%	37,5%
Total	33.634,9	35.116,6	13.344,2	100,0%	38,0%

A continuación se expone una tabla que muestra las dependencias con mayor ejecución de transferencias de capital al 30/06/2011 y la variación interanual respecto a 2010:

Cuadro N° 11. Ejecución Transferencias de Capital al cierre del primer semestre 2010/2011 (en millones de pesos)

Organismo	Ejecución 2010	Ejecución 2011	Variación
Ministerio de Planificación Federal, Inversión Pública y Servicios	5.593,1	6.152,8	10,0%
Obligaciones a Cargo del Tesoro (OCT)	5.070,7	5.335,4	5,2%
Dirección Nacional de Vialidad (DNV)	702,0	899,5	28,1%
Ministerio de Educación	339,7	371,1	9,2%
Ente Nacional de Obras Hídricas y Saneamiento (ENOHSA)	320,4	295,2	-25,2%
Subtotal	12.025,9	13.054,0	8,5%
Otros	160,7	290,2	80,6%
Total Transferencias de Capital	12.186,6	13.344,2	9,5%

El Ministerio de Planificación Federal, Inversión Pública y Servicios, principal organismo ejecutor, realizó transferencias para **infraestructura habitacional, política energética, ferroviaria, aerocomercial y de obras públicas**. Las transferencias de Obligaciones a Cargo del Tesoro correspondieron, principalmente, al Fondo Federal Solidario (por \$2.783,8 millones). Asimismo se transfirió a AySa S.A. por \$858,3 millones, a la Empresa Argentina de Soluciones Satelitales S.A. por \$680,0 millones, a Energía Argentina S.A. por \$330,0 millones, a Nucleoeléctrica Argentina por \$234,0 millones (para obras en Atucha II) y a la Administración de Infraestructura Ferroviaria S.E. por \$147,5 millones.

Además, las transferencias de la Dirección Nacional de Vialidad financiaron la **construcción de rutas por convenio con las provincias** por \$875,0 millones, las destinadas a planes de agua y saneamiento contemplaron \$286,2 millones y las transferencias del Ministerio de Educación para equipamiento e infraestructura alcanzaron a \$232,2 millones.

Por otro lado, entre las restantes transferencias llevadas a cabo durante el primer semestre, el Consejo Federal de Investigaciones Científicas y Técnicas (**CONICET**) destinó \$24,2 millones a la construcción, ampliación, reacondicionamiento y reparaciones del Centro de Estudios Parasitológicos y Vectores de la Facultad de Ciencias Naturales de la Universidad Nacional de la Plata, del Instituto Multidisciplinario de Biología Vegetal, del Centro Científico Tecnológico Córdoba, del Instituto de Biología y Medicina Experimental, del Instituto de Investigaciones de Ingeniería Genética y Biología Molecular, del Instituto de Química del Noreste, del Instituto de Agrobiotecnología del Litoral, del Centro de Investigación de Ciencias de la Tierra, del Centro Científico Tecnológico Santa Fe, del Centro de Investigaciones del Mar y la Atmósfera, del Centro Científico Tecnológico Rosario, del Instituto de Biología Molecular y Celular de Rosario, del Instituto de Investigaciones de Ciencia y Tecnología en Materiales, del laboratorio de Petrotomía de la Universidad de Salta, del Centro Austral de Investigaciones Científicas, del Centro Científico Tecnológico Comahue y del Museo Bernardino Rivadavia.

2- Según Fuente de Financiamiento

Cuadro N°9. Ejecución de las Transferencias de Capital por Fuente de Financiamiento al 30/06/2011 (en millones de \$)

Nivel Institucional	Crédito Inicial (CI)	Crédito Vigente (CV)	Devengado	Composición del Gasto	% de Ejec. CV
Tesoro Nacional	22.275,7	23.209,1	9.886,1	74,1%	42,6%
Recursos con Afectación Específica	1.978,9	1.981,2	186,7	1,4%	9,4%
Recursos Propios	110,2	326,3	131,6	1,0%	40,3%
Financiamiento Externo	9.270,1	9.600,0	3.139,8	23,5%	32,7%
Total	33.634,9	35.116,6	13.344,2	100,0%	38,0%

El **Tesoro Nacional** concentró el 74,1% del gasto en transferencias, sobresaliendo las realizadas al Fondo Federal Solidario (\$2.783,8 millones), al Desarrollo Habitacional "Techo Digno" (\$1.001,4 millones), a la construcción de rutas provinciales (\$775,0 millones), al mejoramiento habitacional (\$553,0 millones), a la ampliación de las redes eléctricas de alta

tensión (\$524,7 millones), para formulación, ejecución y control de obras públicas (\$413,1 millones), para la Formulación y Ejecución de Políticas de Transporte Ferroviario (\$391,7 millones), a urbanización de villas y asentamientos precarios (\$307,0 millones), al fortalecimiento comunitario del Hábitat (\$294,6 millones), a Energía Argentina (\$290,0 millones), a AySA S.A. (\$245,5 millones), para la Formulación y Ejecución de la Política de Energía Eléctrica (\$238,3 millones), a Nucleoeléctrica Argentina (\$234,0 millones) y para la Formulación y Ejecución de Políticas de Hidrocarburos (\$173,4 millones). Los **Recursos Afectados** correspondieron, fundamentalmente, al Fondo Eléctrico de Desarrollo del Interior (\$167,4 millones) y el **Crédito Externo** fue aplicado, principalmente, Empresa Argentina de Soluciones Satelitales S.A. AR-SAT (\$680,0 millones), a AYSA SA (\$660,9 millones), al desarrollo del Norte Grande (\$650,0 millones), a empresas privadas para la ampliación de las redes eléctricas de alta tensión (\$581,2 millones) y al programa Más Escuelas, Mejor Educación (\$157,5 millones).

3- Según Ubicación Geográfica

Las transferencias de capital se concentraron, fundamentalmente, en la Ciudad Autónoma de Buenos Aires y en la provincia de Buenos Aires (49,8% del monto global). En el caso de la Ciudad Autónoma de Buenos Aires (34,3%) debe considerarse que una gran cantidad de obras no se ejecutan en el ámbito territorial de la jurisdicción, pero se imputan allí por estar constituido el domicilio legal de los receptores de las transferencias.

En la **provincia de Buenos Aires** (18,0%) se destacaron, entre otros, las transferencias destinadas al Fondo Federal Solidario (\$590,5 millones), a infraestructura básica y mejoramiento habitacional (\$374,2 millones), al desarrollo habitacional "Techo Digno" (\$390,5 millones), a la construcción de rutas por convenio con la provincia (\$192,6 millones) y para urbanización de asentamientos precarios (\$251,1 millones).

4- Según Beneficiario

Las transferencias de capital al 30/06/2011 se distribuyeron entre diversos beneficiarios, de acuerdo al siguiente esquema:

Cuadro N° 13. Ejecución Transferencias de Capital por Beneficiario. Al 30/06/2011 (en millones de pesos)		
Beneficiario	Devengado	% Part. Dev.
Gobiernos Provinciales	6.719,7	50,4%
Sector Público Empresarial	2.460,1	18,4%
Empresas Privadas	1.624,6	12,2%
Gobiernos Municipales	1.484,0	11,1%
Fondos Fiduciarios y otros Entes	664,2	5,0%
Otros	391,6	2,9%
Total	13.344,2	100,0%

Se aprecia el impacto de las erogaciones inherentes a giros a gobiernos provinciales, que registran un comportamiento creciente originado en el avance de las modalidades descentralizadas de gestión de las obras de inversión pública. Asimismo se observan transferencias a empresas públicas y privadas que representan el 30,6% de la ejecución semestral.

II- DETALLE DE LA EJECUCIÓN DE LAS TRANSFERENCIAS DE CAPITAL

En el presente apartado se analizan las acciones realizadas a través de transferencias de capital que efectúa la Administración Pública Nacional, considerando un subconjunto de iniciativas que representa el 88,0% del gasto realizado al cierre del primer semestre de 2011:

Cuadro Nº 14. Principales acciones realizadas a través de transferencias de capital al 30/06/2011 (en millones de pesos)

Concepto	Crédito Inicial	Crédito Vigente	Devengado	Participación
Fondo Federal Solidario	7.642,4	7.632,1	3.540,9	26,5%
Asistencia al Sistema Energético	5.015,5	5.070,6	2.395,2	18,0%
Acciones de Vivienda	4.963,2	4.971,2	2.335,6	17,5%
Políticas de Transporte	3.419,0	4.012,6	1.615,6	12,1%
Obras de Infraestructura Hídrica y Saneamiento	2.464,0	2.977,0	1.212,3	9,1%
Acciones en el Norte Grande Argentino	1.362,8	1.362,8	640,1	4,8%
Otros	8.768,0	9.090,2	1.604,5	12,0%
Total	33.634,9	35.116,6	13.344,2	100,0%

Fondo Federal Solidario:

Está integrado por el 30% de la recaudación de los derechos de exportación de soja y derivados y se destina a financiar en provincias y municipios obras de infraestructura sanitaria, educativa, hospitalaria, de vivienda o vial, en ámbitos urbanos o rurales. Estas asistencias financieras representaron el 26,5% del total de las transferencias de capital ejecutadas al 30/06/11. A continuación se detalla la participación de cada provincia dentro del **Fondo Federal Solidario**:

Cuadro Nº 15: Fondo Federal Solidario al 30/06/2011(en millones de pesos)

Provincia	Devengado	Participación
Buenos Aires	590,5	16,7%
Santa Fe	312,4	8,8%
Córdoba	310,4	8,8%
La Rioja	202,9	5,7%
Chaco	174,4	4,9%
Entre Ríos	170,7	4,8%
Tucumán	166,3	4,7%
Santiago del Estero	144,4	4,1%
Salta	134,0	3,8%
Corrientes	130,0	3,7%
Formosa	127,3	3,6%
Juan	118,2	3,3%
Misiones	115,5	3,2%
Mendoza	112,1	3,1%
Jujuy	99,3	2,8%
Catamarca	96,3	2,7%
Río Negro	88,2	2,5%
Ciudad Autónoma de Buenos Aires	88,2	2,5%
San Luis	79,8	2,3%
La Pampa	65,7	1,9%
Neuquén	60,7	1,7%
Chubut	55,3	1,6%
Santa Cruz	55,3	1,6%
Tierra del Fuego, Antártida e Islas del Atlántico Sur	43,0	1,2%
Total	3.540,9	100,0%

Asistencia al Sistema Energético

Al cierre del primer semestre el 49,2% de las transferencias de capital al sistema energético se destinaron al sector privado con el objetivo de ampliar y optimizar la capacidad de generación y transmisión de energía eléctrica y gas. En su conjunto las iniciativas correspondieron al impulso del tendido de líneas de baja, media y alta tensión, la ampliación y la construcción de gasoductos, la repotenciación de centrales termoeléctricas y la construcción de centrales hidroeléctricas, entre otras:

Cuadro Nº 16: Principales iniciativas en materia de Energía y Combustibles al 30/06/2011 (En millones de pesos)

Beneficiario	Devengado	Participación
Desarrollo de Líneas de Alta Tensión	1.105,9	46,1%
Transferencias a Energía Argentina S.A.	330,0	13,8%
Transferencias a Nucleoeléctrica Argentina S.A.	234,0	9,8%
Transferencias a Organismos Provinciales	169,0	7,1%
Administración Central Provincial	77,0	3,2%
Gobiernos Municipales	38,5	1,6%
Otros conceptos	440,8	18,4%
Total	2.395,2	100,0%

Al 30/06/11 la línea de alta tensión Pico Truncado-Río Turbio-Río Gallegos-Calafate presentó un grado de avance físico de 25,0%, postulando la definitiva incorporación de la provincia de Santa Cruz al Sistema Interconectado Nacional e incrementando la seguridad y confiabilidad de su abastecimiento eléctrico. Asimismo la iniciativa permitirá conectar emprendimientos de generación en marcha (como la Central Termoeléctrica a carbón de Río Turbio) y futuros proyectos hidráulicos y eólicos y totalizará un transporte de 500 Kv. Cabe mencionar que parte del financiamiento destinado al tendido de la red lo efectuó el Fondo Fiduciario para el Transporte Eléctrico Federal.

Respecto a la línea eléctrica Comahue-Cuyo, emprendimiento de 707 kilómetros de extensión que vincula y amplía las estaciones transformadoras Agua del Cajón (Neuquén), Los Reyunos (San Rafael) y Gran Mendoza, al 30/06/11 continuaron los trabajos de inversión y se prevé la habilitación comercial total durante el mes de septiembre del corriente año.

Asimismo prosiguieron las obras inherentes al tendido NEA-NOA, previéndose llevar a cabo su habilitación comercial en el segundo semestre de 2011. Este emprendimiento comprende la construcción de una línea de alta tensión de 500 kv con 1.210 kilómetros de extensión y 6 estaciones transformadoras, permitiendo la exportación e importación de energía desde Brasil y alimentando el desarrollo del mercado eléctrico mayorista de las provincias del Norte Grande.

Por su parte se asistió a la empresa Energía Argentina S.A. para la realización de inversiones vinculadas al Banco Integral de Datos de Hidrocarburos, obras en el Parque Eólico Arauco, del Gasoducto de Integración Juana Azurduy y de la estación regasificadora de Escobar.

En lo relativo a las transferencias destinadas a la firma Nucleoeléctrica Argentina, se continuaron las obras de terminación de la central nuclear de Atucha II, como así también los trabajos de extensión de la vida útil de Embalse y de mantenimiento de Atucha I.

Acciones de Vivienda

En relación a los planes de **vivienda** se destacaron las transferencias a los gobiernos provinciales y municipales para planes habitacionales como Techo Digno, Infraestructura Básica Habitacional, Mejor Vivir y el programa de Provisión de Agua Potable, Ayuda Social y Saneamiento Básico (PROPASA). A continuación se expone la evolución en el primer semestre de los programas de vivienda realizados a en todo el país:

Cuadro Nº 17: Programas Federales de Vivienda. Cantidad de obras al 30/06/2011

Programa	Iniciativa	Terminados	En ejecución
Techo Digno	Construcción de Viviendas	12.347	69.219
Programa Federal de Mejoramiento de Viviendas	Mejor Vivir en Municipios y Entidades Intermedias	5.608	28.489
PROPASA	Proyectos de agua potable y saneamiento	23	s/d
PROMEBA	Barrios Habilitados y Familias Beneficiadas	4.244	s/d
Plan Solidaridad Habitacional	Viviendas y Soluciones Habitacionales	1.828	6.261
TOTAL		24.050	103.969

Por otra parte sobresalió la asistencia al Sistema Vial Integrado (SISVIAL), componente del Fondo Fiduciario de Infraestructura del Transporte, con el objeto de realizar obras de pavimentación en torno a asentamientos precarios, registrando una ejecución de \$362,3 millones al 30/06/11.

Políticas de Transporte

Al 30/06/11 el 89,1% de las transferencias de capital correspondió a empresas privadas concesionarias de los servicios de transporte y a instituciones provinciales y municipales con el objeto de optimizar, garantizar y eficientizar el transporte ferroviario, vial, marítimo y aéreo, tal como se detalla en el siguiente cuadro:

Cuadro Nº 18: Principales Beneficiarios en materia de Transporte al 30/06/2011 (en millones de pesos)

Beneficiario	Devengado	Participación
Administración central provincial	721,6	44,7%
Benito Roggio e hijos S.A.	164,9	10,2%
Administración de Infraestructura Ferroviaria S.E.	147,5	9,1%
Trenes de Buenos Aires S.A.	138,4	8,6%
Nación Servicios S.A.	58,8	3,6%
Herso S.A.	31,7	2,0%
Hidrovia S.A.	24,3	1,5%
Ferrocéntrica S.A.	24,1	1,5%
Aerolíneas Argentinas	23,4	1,4%
Organización de Aviación Civil Internacional	17,5	1,1%
Otros organismos provinciales	17,0	1,1%
Metrovias S.A.	13,3	0,8%
Ferrovías S.A.	11,4	0,7%
Municipio de Berisso	8,1	0,5%
Sociedad Operadora de Emergencia S.A.	2,7	0,2%
Municipio de Pilar	1,5	0,1%
Municipio de Escobar	1,4	0,1%
Municipio de Concordia	1,2	0,1%
Unidad de Gestión Operativa Ferroviaria de Emergencia S.A.	1,2	0,1%
Nuevo Central Argentino S.A.	1,1	0,1%
Otros Beneficiarios	204,4	12,7%
Total	1.615,6	100,0%

En lo que respecta a las transferencias a las provincias, sobresalen por su envergadura las construcciones viales desarrolladas a los fines del mejoramiento de los caminos y rutas de todo el país. Dichos fondos se transfieren desde la Dirección Nacional de Vialidad:

Cuadro Nº 19: DNV-Transferencias de Capital al 30/06/2011 (en millones de pesos)

Provincia	Devengado	Participación
Provincia de Buenos Aires	214,6	23,9%
Provincia de Formosa	201,5	22,4%
Provincia de Santa Cruz	137,3	15,3%
Provincia de Entre Ríos	111,5	12,4%
Provincia de Córdoba	92,7	10,3%
Provincia del Chaco	33,5	3,7%
Provincia de Misiones	32,1	3,6%
Provincia de Río Negro	30,1	3,3%
Provincia de Santiago del Estero	13,6	1,5%
Provincia de Corrientes	9,1	1,0%
Provincia de Tucumán	5,0	0,6%
Provincia de La Rioja	4,7	0,5%
Provincia de San Juan	4,0	0,4%

Provincia de Salta	3,3	0,4%
Provincia de Catamarca	2,6	0,3%
Provincia de Jujuy	1,1	0,1%
Provincia de Santa Fe	1,1	0,1%
Provincia de Mendoza	0,7	0,1%
Provincia de La Pampa	0,5	0,1%
Provincia del Chubut	0,4	0,0%
Total	899,5	100,0%

Adicionalmente se asiste a las provincias en lo relativo al sostenimiento de vías navegables, infraestructura vial productiva, contemplándose acciones de dragado y balizamiento de los cauces de todo el país.

El objetivo de las ayudas a empresas privadas es contribuir a afrontar los gastos de sostenimiento y reposición de la flota por parte de los concesionarios del servicio de subterráneos de la Ciudad Autónoma de Buenos Aires y ferroviario de pasajeros del área metropolitana de Buenos Aires (Líneas General Urquiza, General Mitre, Sarmiento, Belgrano Norte y Sur, General Roca y General San Martín), de los servicios de larga distancia entre la Ciudad Autónoma de Buenos Aires y provincia de Córdoba, como así también entre la Ciudad Autónoma de Buenos Aires y la provincia de Tucumán, del Tren de las Sierras y de los servicios brindados por la ex línea Ferrocarril General Belgrano.

Por otro lado cobraron relevancia los gastos de adquisición, rehabilitación y mantenimiento de material rodante y la ejecución de obras de infraestructura destinadas a garantizar la rehabilitación del servicio, como ser la reactivación del ferrocarril Belgrano Cargas y el mejoramiento de estaciones de las ex líneas San Martín y Belgrano y la extensión de la línea E de Subterráneos. A continuación se detalla el avance físico de las principales obras desarrolladas durante el primer semestre de 2011 en el marco del citado programa:

Cuadro Nº 20: Principales obras de Transporte Ferroviario al 30/06/2011 (avance físico)

Proyectos	Empresa	Avance Físico
Rehabilitación Tren de las Sierras	Etapa I, Rodríguez Bustos- San Roque.	58,2%
	Etapa Urbana, Córdoba Mitre- Alta Córdoba.	35,2%
	Etapa II, San Roque -Cosquín.	46,0%
Adecuación Estación Mar del Plata	Nueva Playa de Vías, Plataformas Ferroviarias y Edificios Operativas.	46,9%
Modernización Línea Sarmiento	Fabricación y Construcción de 25 vagones doble piso.	16,2%
Subterráneo de Buenos Aires	Extensión de la Línea E a Retiro.	51,2%
	Duplicación de vía entre Cabin 8 y estación San Lorenzo.	89,0%
Circunvalación Rosario	Trazado de vías variante San Lorenzo-Cerana.	67,2%

Asimismo, la empresa Nación Servicios S.A. recibió asistencia financiera para la adquisición de máquinas validadoras, consolas de conductor y equipos lectograbadores para la implementación del Sistema Único de Boleto Electrónico (SUBE). Dicha empresa tiene a su cargo el procesamiento, la recaudación, el *clearing*, el *back office* del servicio y las contrataciones que se requieren para implementar, gestionar y administrar el SUBE.

En materia de transporte aerocomercial, se destacó la asistencia financiera a las empresas Aerolíneas Argentinas S.A. con el objeto de renovar la flota de aviones existente de la firma. Al 30/06/11 el monto ejecutado alcanzó la suma de \$ 23.383.520.

Obras de Infraestructura Hídrica y Saneamiento

Al cierre del primer semestre el 67,9% de las transferencias de capital correspondieron a asistencias financieras a la empresa AySA S.A. para la realización de obras de sostenimiento y expansión de las plantas y redes de distribución, mientras que el 32,1% restante se destinó a gobiernos provinciales y municipales en el marco de los programas a cargo del Ente Nacional de Obras Hídricas de Saneamiento (ENHOSA).

Entre las obras efectuadas por AySA S.A se destacaron la planta potabilizadora Juan Manuel de Rosas en el partido de Tigre y la Planta Depuradora del Bicentenario en Berazategui, ambas en la provincia de Buenos Aires. A continuación se detalla la distribución geográfica de las obras realizadas por los gobiernos provinciales y municipales, que fueron habilitadas al 30 de junio de 2011:

Cuadro Nº 21: Distribución Geográfica de Obras Habilitadas al 30/06/2011

Provincia	Cantidad
Buenos Aires	73
Catamarca	2
Chaco	87
Córdoba	9
Corrientes	13
Chubut	4
Entre Ríos	2
Formosa	9
Jujuy	7
La Rioja	12
Mendoza	13
Misiones	4
Neuquén	1
Río Negro	2
Salta	3
San Juan	1
Santa Cruz	1
Santa Fe	9
Santiago del Estero	2
Tucumán	20
Total	274

Acciones en el Norte Grande Argentino

Al cierre del primer semestre se asistió financieramente a distintas instituciones municipales y provinciales con el propósito de mejorar las condiciones de accesibilidad, eficiencia y seguridad de vías prioritarias de la Red Vial Nacional y vías alimentadoras de la Red Vial Provincial. Asimismo se destinaron fondos a resolver problemas de inundaciones, contaminación de fuentes de agua y escasez de agua para riego, como así también para garantizar los servicios de agua potable y saneamiento en las provincias de Catamarca, Chaco, Corrientes, Formosa, Jujuy, Misiones, Salta, Santiago del Estero y Tucumán. A continuación se refleja la ejecución realizada al 30/06/11 en las jurisdicciones provinciales intervinientes:

Cuadro N° 22: Gasto por provincia. Al 30/06/2011 (en millones de pesos)

Provincia	Devengado	Participación
Chaco	131,9	20,6%
Formosa	192,7	30,1%
Tucumán	108,3	16,9%
Santiago del Estero	205,5	32,1%
Misiones	1,5	0,2%
Jujuy	0,2	0,1%
Total	640,1	100,0%

CUADRO A
MODIFICACIONES DE LA INVERSION REAL DIRECTA AL 30/06/2011
(en pesos)

Jurisdicción	Crédito Inicial	Crédito Vigente	Diferencia	%
Poder Judicial de la Nación	308.614.905	231.617.433	-76.997.472	-24,9%
Ministerio Público	0	469.313	469.313	
Presidencia de la Nación	24.568.146	22.567.686	-2.000.460	-8,1%
Jefatura de Gabinete de Ministros	202.932.342	234.762.642	31.830.300	15,7%
Ministerio de Relac. Exteriores, Comercio Internac. y Culto	346.312.636	342.612.636	-3.700.000	-1,1%
Ministerio de Justicia y Derechos Humanos	173.549.000	169.049.000	-4.500.000	-2,6%
Ministerio de Seguridad	35.427.400	35.427.400	0	0,0%
Ministerio de Defensa	187.462.000	233.418.078	45.956.078	24,5%
Ministerio de Economía y Finanzas Públicas	17.328.286	29.871.635	12.543.349	72,4%
Ministerio de Industria	1.045.000	1.045.000	0	0,0%
Ministerio de Agricultura, Ganadería y Pesca	55.902.302	60.486.477	4.584.175	8,2%
Ministerio de Turismo	58.680.000	84.532.832	25.852.832	44,1%
Ministerio de Planificación Federal, Inversión Pública y Servicios	9.351.628.335	9.011.635.461	-339.992.874	-3,6%
Ministerio de Educación	500.000	1.500.000	1.000.000	200,0%
Ministerio de Ciencia, Tecnología e Innovación Productiva	100.500.000	100.500.000	0	0,0%
Ministerio de Trabajo, Empleo y Seguridad Social	32.712.698	20.383.910	-12.328.788	-37,7%
Ministerio de Salud	50.662.932	51.860.149	1.197.217	2,4%
TOTAL INVERSION REAL EN PROYECTOS	10.947.825.982	10.631.739.652	-304.954.759	-2,8%
Poder Legislativo Nacional	41.182.838	37.006.285	-4.176.553	-10,1%
Poder Judicial de la Nación	116.930.460	169.048.507	52.118.047	44,6%
Ministerio Público	35.259.736	29.720.336	-5.539.400	-15,7%
Presidencia de la Nación	49.871.762	74.653.019	24.781.257	49,7%
Jefatura de Gabinete de Ministros	49.360.776	117.518.226	68.157.450	138,1%
Ministerio del Interior	55.834.353	59.872.638	4.038.285	7,2%
Ministerio de Relac. Exteriores, Comercio Internac. y Culto	50.607.485	54.457.485	3.850.000	7,6%
Ministerio de Justicia y Derechos Humanos	34.315.314	42.115.314	7.800.000	22,7%
Ministerio de Seguridad	475.753.476	476.630.938	877.462	0,2%
Ministerio de Defensa	208.171.915	164.126.784	-44.045.131	-21,2%
Ministerio de Economía y Finanzas Públicas	75.823.337	76.199.472	376.135	0,5%
Ministerio de Industria	12.119.042	12.905.473	786.431	6,5%
Ministerio de Agricultura, Ganadería y Pesca	146.746.499	155.216.649	8.470.150	5,8%
Ministerio de Turismo	7.349.159	11.670.835	4.321.676	58,8%
Ministerio de Planificación Federal, Inversión Pública y Servicios	620.245.339	338.569.427	-281.675.912	-45,4%
Ministerio de Educación	19.506.111	18.549.244	-956.867	-4,9%
Ministerio de Ciencia, Tecnología e Innovación Productiva	78.083.000	81.115.100	3.032.100	3,9%
Ministerio de Trabajo, Empleo y Seguridad Social	2.390.284.690	2.405.013.478	14.728.788	0,6%
Ministerio de Salud	208.337.905	282.071.428	73.733.523	35,4%
Ministerio de Desarrollo Social	16.902.800	18.762.800	1.860.000	11,0%
Obligaciones a Cargo del Tesoro	150.000.000	150.000.000	0	0,0%
TOTAL INVERSION REAL EN MAQUINARIAS, EQUIPOS Y OTROS CONCEPTOS	4.842.685.997	4.775.223.438	-69.322.559	-1,4%
TOTAL INVERSION REAL DIRECTA	15.790.511.979	15.406.963.090	-374.277.318	-2,4%

CUADRO B
EJECUCION DE LA INVERSION REAL DIRECTA AL 30/06//2011
(en pesos)

Jurisdicción	Crédito Inicial	Crédito Vigente	Compromiso	Devengado	%
Poder Judicial de la Nación	308.614.905	231.617.433	41.413.205	8.437.440	3,6%
Ministerio Público	0	469.313	328.396	328.396	70,0%
Presidencia de la Nación	24.568.146	22.567.686	14.852.873	6.890.937	30,5%
Jefatura de Gabinete de Ministros	202.932.342	234.762.642	108.678.128	99.978.564	42,6%
Ministerio de Relac. Exteriores, Comercio Internac. y Culto	346.312.636	342.612.636	155.280.291	141.144.790	41,2%
Ministerio de Justicia y Derechos Humanos	173.549.000	169.049.000	34.730.128	25.082.554	14,8%
Ministerio de Seguridad	35.427.400	35.427.400	0	0	0,0%
Ministerio de Defensa	187.462.000	233.418.078	118.960.664	44.922.526	19,2%
Ministerio de Economía y Finanzas Públicas	17.328.286	29.871.635	5.093.956	3.258.723	10,9%
Ministerio de Industria	1.045.000	1.045.000	0	0	0,0%
Ministerio de Agricultura, Ganadería y Pesca	55.902.302	60.486.477	8.491.970	5.102.042	8,4%
Ministerio de Turismo	58.680.000	84.532.832	25.235.420	16.366.955	19,4%
Ministerio de Planificación Federal, Inversión Pública y Servicios	9.351.628.335	9.011.635.461	4.566.372.381	4.391.955.276	48,7%
Ministerio de Educación	500.000	1.500.000	0	0	0,0%
Ministerio de Ciencia, Tecnología e Innovación Productiva	100.500.000	100.500.000	24.564.000	18.915.800	18,8%
Ministerio de Trabajo, Empleo y Seguridad Social	32.712.698	20.383.910	4.645.284	4.536.514	22,3%
Ministerio de Salud	50.662.932	51.860.149	28.511.839	11.003.599	21,2%
TOTAL INVERSION REAL EN PROYECTOS	10.947.825.982	10.631.739.652	5.137.158.535	4.777.924.116	44,9%
Poder Legislativo Nacional	41.182.838	37.006.285	16.426.965	10.168.679	27,5%
Poder Judicial de la Nación	116.930.460	169.048.507	47.509.470	32.921.219	19,5%
Ministerio Público	35.259.736	29.720.336	4.018.971	2.211.650	7,4%
Presidencia de la Nación	49.871.762	74.653.019	36.627.152	17.194.556	23,0%
Jefatura de Gabinete de Ministros	49.360.776	117.518.226	19.686.241	3.462.986	2,9%
Ministerio del Interior	55.834.353	59.872.638	31.118.636	24.148.485	40,3%
Ministerio de Relac. Exteriores, Comercio Internac. y Culto	50.607.485	54.457.485	14.239.095	10.557.903	19,4%
Ministerio de Justicia y Derechos Humanos	34.315.314	42.115.314	11.813.080	5.154.228	12,2%
Ministerio de Seguridad	475.753.476	476.630.938	257.887.556	139.384.554	29,2%
Ministerio de Defensa	208.171.915	164.126.784	39.390.905	16.543.619	10,1%
Ministerio de Economía y Finanzas Públicas	75.823.337	76.199.472	12.208.384	8.025.636	10,5%
Ministerio de Industria	12.119.042	12.905.473	1.669.164	1.653.764	12,8%
Ministerio de Agricultura, Ganadería y Pesca	146.746.499	155.216.649	21.789.998	14.380.046	9,3%
Ministerio de Turismo	7.349.159	11.670.835	5.079.595	4.198.693	36,0%
Ministerio de Planificación Federal, Inversión Pública y Servicios	620.245.339	338.569.427	112.612.467	94.754.351	28,0%
Ministerio de Educación	19.506.111	18.549.244	6.581.697	1.373.889	7,4%
Ministerio de Ciencia, Tecnología e Innovación Productiva	78.083.000	81.115.100	30.374.226	30.177.217	37,2%
Ministerio de Trabajo, Empleo y Seguridad Social	2.390.284.690	2.405.013.478	567.780.877	566.876.872	23,6%
Ministerio de Salud	208.337.905	282.071.428	126.924.962	77.350.476	27,4%
Ministerio de Desarrollo Social	16.902.800	18.762.800	5.080.681	3.424.257	18,3%
Obligaciones a Cargo del Tesoro	150.000.000	150.000.000	0	0	0,0%
TOTAL INVERSION REAL EN MAQUINARIAS, EQUIPOS Y OTROS CONCEPTOS	4.842.685.997	4.775.223.438	1.368.820.122	1.063.963.080	22,3%
TOTAL INVERSION REAL DIRECTA	15.790.511.979	15.406.963.090	6.505.978.657	5.841.887.196	37,9%

CUADRO C
INVERSIÓN REAL DIRECTA: PROYECTOS DE INVERSIÓN

Al 30/06/2011

Jur	SAF	Pg	Sp	Py	Ob	Descripción	Ejecución Financiera acumulada al 2010	Crédito inicial 2011	Vigente al 30/06/2011	Devengado al 30/06/2011	Ejecución Física acumulada al 2010	Programación Inicial 2011	Programado Vig. al 30/06/2011	Ejecutado 2º trim	Ejecutado al 30/06/2011
5						Poder Judicial de la Nación									
	320					Consejo de la Magistratura (*)									
		23				Justicia Ordinaria de la Capital Federal									
			1			Fuero Criminal y Correccional									
				3		Adecuación y Remodelación Sede Judicial - Edificio Antártida Argentina Av de los Inmigrantes - Ciudad Autónoma de Buenos Aires	0	19.857.873	1.000.000	0	0,00	4,10	4,10	s/i	s/i
				51		Adecuación y Remodelación Sede Judicial - Edificio Antártida Argentina Av de los Inmigrantes - Ciudad Autónoma de Buenos Aires	0	19.857.873	1.000.000	0	0,00	4,00	4,00	s/i	s/i
			2			Fuero Civil									
				1		Remodelación y Adecuación de Sede Judicial	9.507.550	20.000.000	15.100.000	1.397.386	20,00	37,00	37,00	s/i	s/i
				53		Construcción Nuevo Edificio Uruguay 722/28 - Capital Federal	9.507.550	20.000.000	15.100.000	1.397.386	20,00	37,00	37,00	s/i	s/i
				3		Refacciones y Acondicionamiento Datacenter. Lavalle 1240 (CABA). Etapa 1	24.136.154	900.000	3.621.356	228.734	106,00	5,00	5,00	s/i	s/i
				51		Adecuación Integral Datacenter. Lavalle 1240 (CABA). Etapa 1	24.136.154	900.000	3.621.356	228.734	106,00	5,00	5,00	s/i	s/i
	24					Justicia Federal									
			7			Área Cámara de la Plata									
				1		Adecuación y Ampliación Sede Judicial	1.900.000	14.683.002	7.683.002	0	0,00	83,00	83,00	s/i	s/i
				51		Juzgado Federal de Quilmes - Puesta en Funcionamiento	1.700.000	8.183.002	5.183.002	0	0,00	83,00	83,00	s/i	s/i
				52		Juzgado Federal de Junín - Ampliación y Remodelación de Edificio	200.000	6.500.000	2.500.000	0	0,00	96,00	96,00	s/i	s/i
			10			Área Cámara Mendoza									
				1		Remodelación y Adecuación de Sedes Judiciales	0	8.500.000	2.000.000	0	0,00	100,00	100,00	s/i	s/i
				51		Edificio La Rioja esquina Mitre San Juan Adecuación Sector Electoral	0	8.500.000	2.000.000	0	0,00	100,00	100,00	s/i	s/i
				3		Construcción Sede Judicial Edificio Pedro Molina esquina España - Centro Judicial Mendoza	0	6.329.000	1.000.000	0	0,00	8,00	8,00	s/i	s/i
				51		Construcción Sede Judicial Edificio Pedro Molina esquina España - Centro Judicial Mendoza	0	6.329.000	1.000.000	0	0,00	8,00	8,00	s/i	s/i
			11			Área Cámara Rosario									
				1		Adecuación y Remodelación de Sedes Judiciales	6.174.393	8.286.380	8.286.380	1.047.911	32,00	17,00	17,00	s/i	s/i
				51		Juzgado Federal San Nicolás 1 y 2 - Refacción Edificio Calle Garibaldi	2.974.656	3.000.000	3.000.000	1.047.911	65,00	17,00	17,00	s/i	s/i
				52		Adecuación Edificio Primera Junta 2687 - Santa Fe	3.199.737	5.286.380	5.286.380	0	0,00	54,00	54,00	s/i	s/i
				2		Construcción Sede Judicial Edificio calle Junín, Caning, Humberto Primo y Esteban Echeverría, Rosaric	0	7.848.000	1.000.000	0	0,00	12,00	12,00	s/i	s/i
				51		Construcción Sede Judicial Edificio calle Junín, Caning, Humberto Primo y Esteban Echeverría, Rosaric	0	7.848.000	1.000.000	0	0,00	12,00	12,00	s/i	s/i
			12			Área Cámara General Roca									
				1		Remodelación y Ampliación Sede Judicial	0	2.544.400	1.000.000	0	0,00	4,00	4,00	s/i	s/i
				53		Tribunales Federales de Neuquén - Construcción de Edificio	0	2.544.400	1.000.000	0	0,00	12,00	12,00	s/i	s/i
			13			Área Cámara Paraná									
				2		Remodelación de Edificio para Redistribución de los Tribunales Federales de Paraná	0	4.300.000	1.000.000	0	0,00	28,00	28,00	s/i	s/i
				51		Remodelación de Edificio para Redistribución de los Tribunales Federales de Paraná	0	4.300.000	1.000.000	0	0,00	28,00	28,00	s/i	s/i
				3		Readecuación Edificio Calle 9 de Julio Nº 810 Juzgado Federal Nº 2 - Concepción del Uruguay	0	3.000.000	1.000.000	0	0,00	100,00	100,00	s/i	s/i
				51		Readecuación Edificio Calle 9 de Julio Nº 810 Juzgado Federal Nº 2 - Concepción del Uruguay	0	3.000.000	1.000.000	0	0,00	100,00	100,00	s/i	s/i
			14			Área Cámara Posadas									
				2		Construcción Sede Judicial Nuevo Edificio para la Centralización de la Justicia Federal del Tribunal de Posadas	0	10.000.000	2.000.000	0	0,00	20,00	20,00	s/i	s/i
				51		Construcción Sede Judicial Nuevo Edificio para la Centralización de la Justicia Federal del Tribunal de Posadas	0	10.000.000	2.000.000	0	0,00	20,00	20,00	s/i	s/i
			15			Área Cámara Resistencia									
				3		Construcción Edificio Hipólito Irigoyen 83, Resistencia, Chaco	0	16.260.635	11.260.635	0	0,00	77,00	77,00	s/i	s/i
				51		Construcción Edificio Hipólito Irigoyen 83, Resistencia, Chaco	0	16.260.635	11.260.635	0	0,00	52,00	52,00	s/i	s/i
			17			Área Cámara San Martín									
				1		Remodelación y adecuación de Sedes Judiciales	0	5.600.000	5.280.445	0	0,00	100,00	100,00	s/i	s/i
				52		Juzgado Federal 3 de Febrero, Puesta en Funcionamiento	0	5.600.000	5.280.445	0	0,00	100,00	100,00	s/i	s/i

	2	Remodelación Archivo para Sede Juzgado.Edificio Abel Costa 422, Morón, Buenos Aires	1.651.833	2.890.710	2.890.710	0	0,00	78,00	78,00	s/i	s/i	
	51	Remodelación Archivo para Sede Juzgado.Edificio Abel Costa 422, Morón, Buenos Aires	1.651.833	2.890.710	2.890.710	0	0,00	78,00	78,00	s/i	s/i	
335	4	Corte Suprema de Justicia de la Nación (*) Mandamientos y Notificaciones										
	1	Ampliación y Remodelación de Sede Judicial	12.051.048	8.064	23.064	13.191	84,50	0,50	0,50	s/i	s/i	
	51	Adecuación para la Instalación Subdirección de Notificaciones Pericias Judiciales	12.051.048	8.064	23.064	13.191	84,50	0,50	0,50	s/i	s/i	
	5	1	Construcción Instituto Técnico Judicial "Dra. Cecilia Grierson" (**)	0	87.016.720	87.016.720	1.088.797	1,00	50,00	50,00	s/i	s/i
		51	Construcción Instituto Técnico Judicial "Dra. Cecilia Grierson" (**)	0	87.016.720	87.016.720	1.088.797	1,00	50,00	50,00	s/i	s/i
		3	Refuncionalización y Reeducación Parcial de Locales de 1º piso de Junín 76C	1.081.972	50.000	250.000	218.769	99,50	0,50	0,50	s/i	s/i
		51	Refuncionalización y Reeducación Parcial de Locales de 1º piso de Junín 76C	1.081.972	50.000	250.000	218.769	99,50	0,50	0,50	s/i	s/i
	6	1	Biblioteca y Jurisprudencia									
		1	Adecuación Integral Edificio para Traslado Biblioteca	1.436.307	3.533.667	3.533.667	0	0,00	20,00	20,00	s/i	s/i
		51	Adecuación Integral Edificio para Traslado Biblioteca	1.436.307	3.533.667	3.533.667	0	0,00	20,00	20,00	s/i	s/i
	7	3	Refacciones Varias	11.037.767	50.000	102.000	37.011	98,00	0,50	0,50	s/i	s/i
		61	Adecuación Sala de Subastas Edificio Hipólito Irigoyen 2041	11.037.767	50.000	102.000	37.011	98,00	0,50	0,50	s/i	s/i
		4	Construcción Edificio Combate de los Pozos	0	82.125.708	55.768.708	0	0,00	22,00	22,00	s/i	s/i
		51	Construcción Edificio Combate de los Pozos- Archivo General del Poder Judicial	0	82.125.708	55.768.708	0	0,00	22,00	22,00	s/i	s/i
	21	1	Justicia de Máxima Instancia									
		1	Refacciones en el Palacio de Justicia de la Nación	0	370.932	3.320.932	0	0,00	30,00	30,00	s/i	s/i
		53	Construcción de Sanitarios y Reciclados Externos - Juzgados Ciudad Autónoma de Buenos Aires	0	241.912	241.912	0	0,00	10,00	10,00	s/i	s/i
		72	Reparación Sala de Audiencia, Palacio de Justicia de la Nación - Ciudad Autónoma de Buenos Aires	0	129.020	3.079.020	0	0,00	40,00	40,00	s/i	s/i
		6	Reciclado de Fachadas Calles Tucumán - Lavalle - Palacio de Justicia de la Nación Ciudad Autónoma de Buenos Aires	3.535.910	101.840	1.001.840	751.924	88,00	12,00	12,00	s/i	s/i
		51	Reciclado de Fachadas Calles Tucumán - Lavalle - Palacio de Justicia de la Nación Ciudad Autónoma de Buenos Aires	3.535.910	101.840	1.001.840	751.924	88,00	12,00	12,00	s/i	s/i
		8	Adecuación de los Ascensores del Palacio de Justicia de la Nación - Ciudad Autónoma de Buenos Aires	2.651.245	357.887	2.657.887	302.017	16,00	29,00	29,00	s/i	s/i
		52	Adecuación Ascensores del Palacio de Justicia de la Nación Nº1 al Nº12 - Ciudad Autónoma de Buenos Aires	2.651.245	357.887	2.657.887	302.017	22,00	10,00	10,00	s/i	s/i
		9	Iluminación Exteriores del Palacio de Justicia de la Nación - Ciudad Autónoma de Buenos Aires	2.479.238	22.199	22.199	0	99,50	0,50	0,50	s/i	s/i
		51	Iluminación Exteriores del Palacio de Justicia de la Nación - Ciudad Autónoma de Buenos Aires	2.479.238	22.199	22.199	0	99,50	0,50	0,50	s/i	s/i
		10	Refacción Etapa III Patios Interiores del Palacio de Justicia de la Nación - Ciudad Autónoma de Buenos Aires	0	1.472.675	2.172.675	0	0,00	7,00	7,00	s/i	s/i
		51	Refacción Etapa III Patios Interiores del Palacio de Justicia de la Nación - Ciudad Autónoma de Buenos Aires	0	1.472.675	2.172.675	0	0,00	7,00	7,00	s/i	s/i
		12	Traslado del Servicio Jurídico Gratuito de la Universidad de Buenos Aires	0	506.440	506.440	0	0,00	20,00	20,00	s/i	s/i
		51	Traslado del Servicio Jurídico Gratuito de la Universidad de Buenos Aires	0	506.440	506.440	0	0,00	20,00	20,00	s/i	s/i
		13	Reciclado Etapa II Fachadas Palacio de Justicia de la Nación	2.295.310	465.413	4.165.413	1.652.217	20,00	45,00	45,00	s/i	s/i
		51	Reciclado de Fachada Calle Lavalle	2.295.310	465.413	4.165.413	1.652.217	20,00	45,00	45,00	s/i	s/i
		14	Refacciones en el Palacio de Justicia de la Nación Etapa II	1.008.617	549.586	1.049.586	0	24,88	42,00	42,00	s/i	s/i
		51	Pintura General Palacio de Justicia de la Nación. Talcahuano 550	0	263.523	263.523	0	0,00	20,00	20,00	s/i	s/i
		52	Adecuación y Recuperación de Espacios Interiores del Palacio de Justicia de la Nación	1.008.617	44.151	544.151	0	99,50	0,50	0,50	s/i	s/i
		53	Restauración Integral de Pisos, Solados y de Circulación de Público, Talcahuano 550	0	161.275	161.275	0	0,00	32,00	32,00	s/i	s/i
		54	Reparación Integral Terraza del Palacio de Justicia	0	80.637	80.637	0	0,00	10,00	10,00	s/i	s/i
	15	1	Instalación Sistema de Detección de Incendios y Cámaras de Seguridad en el Palacio de Justicia de la Nación	1.916.471	338.676	508.676	24.181	83,00	3,00	3,00	s/i	s/i
		51	Instalación Sistema de Detección de Incendios y Cámaras de Seguridad en el Palacio de Justicia de la Nación.	1.916.471	338.676	508.676	24.181	83,00	3,00	3,00	s/i	s/i
		16	Adecuación Integral Edificio Calle Villarino 2010 - Archivo Administrativo	1.338.008	80.637	80.637	0	0,00	20,00	20,00	s/i	s/i
		51	Adecuación Integral Edificio Calle Villarino 2010 - Archivo Administrativo	1.338.008	80.637	80.637	0	0,00	20,00	20,00	s/i	s/i
	17	1	Provision e Instalacion de Tableros de Transf. Pal. Justicia	1.254.904	483.824	483.824	173.625	98,00	2,00	2,00	s/i	s/i

	51	Provision e Instalacion de Tableros de Transferencia P/N	1.254.904	483.824	483.824	173.625	98,00	2,00	2,00	s/i	s/i
	18	Restauracion y Adecuacion Integral Sala Audiencia 4p Pal. JN	1.929.970	80.637	2.080.637	1.501.677	80,00	10,00	10,00	s/i	s/i
	51	Restauracion y Adecuacion Integral Sala Audiencia 4p Pal. JN	1.929.970	80.637	2.080.637	1.501.677	80,00	10,00	10,00	s/i	s/i
10		Ministerio Público									
361		Defensoría General de la Nación									
17		Representación, Defensa y Curatela Pública Oficial									
	1	Reparación y Reciclado Integral de la Defensoría Pública Oficial de Rosaric (Santa Fé)	811.156	0	469.313	328.396	69,00	31,00	31,00	10,00	31,00
	51	Reparación y Reciclado Integral de la Defensoría Pública Oficial de Rosaric (Santa Fé)	811.156	0	469.313	328.396	69,00	31,00	31,00	10,00	31,00
20		Presidencia de la Nación									
113		Teatro Nacional Cervantes									
16		Acciones Artísticas del Teatro Nacional Cervantes									
	1	Obra Nueva en Patio Andaluz	0	500.000	500.000	0	0,00	100,00	100,00	0,00	0,00
	51	Obra Nueva en Patio Andaluz	0	500.000	500.000	0	0,00	100,00	100,00	0,00	0,00
	2	Reparación y Puesta en Valor Teatro Nacional Cervantes	0	2.500.000	2.500.000	0	0,00	100,00	100,00	0,00	0,00
	51	Restauración y Puesta en Valor Fachada del Teatro Nacional Cervantes	0	2.500.000	2.500.000	0	0,00	100,00	100,00	0,00	0,00
	3	Restauración de la Sala Mayor, María Guerrero, del Teatro Nacional Cervantes	0	1.180.000	1.180.000	0	0,00	100,00	100,00	0,00	0,00
	51	Restauración de la Sala Mayor, María Guerrero, del Teatro Nacional Cervantes	0	1.180.000	1.180.000	0	0,00	100,00	100,00	0,00	0,00
	4	Restauración del Salón Dorado del Teatro Nacional Cervantes	0	950.000	950.000	0	0,00	100,00	100,00	0,00	0,00
	51	Restauración del Salón Dorado del Teatro Nacional Cervantes	0	950.000	950.000	0	0,00	100,00	100,00	0,00	0,00
301		Secretaría General de la Presidencia de la Nación									
1		Actividades Centrales									
	2	Remodelación y Equipamiento en Quinta de Olivos (***)	23.992.266	2.999.710	599.710	162.842	100,00	0,00	0,00	0,00	0,00
	51	Remodelación y Equipamiento en Quinta de Olivos	23.992.266	2.999.710	599.710	162.842	100,00	0,00	0,00	0,00	0,00
	3	Remodelación Casa de Gobierno Etapa - II (***)	29.372.773	14.556.436	14.556.436	6.526.627	100,00	0,00	0,00	0,00	0,00
	51	Remodelación Casa de Gobierno Etapa - II	29.372.773	14.556.436	14.556.436	6.526.627	100,00	0,00	0,00	0,00	0,00
	4	Restauración y Puesta en Valor de la Cochera Presidencial (***)	2.812.787	50.000	20.000	0	100,00	0,00	0,00	0,00	0,00
	51	Restauracion y Puesta en Valor de la Cochera Presidencial	2.812.787	50.000	20.000	0	100,00	0,00	0,00	0,00	0,00
337		Secretaría de Cultura									
36		Difusión de la Música y Danza									
	1	Mejoras en el Edificio de la Calle Austria	173.796	2.000	2.000	0	97,00	2,64	2,64	0,00	0,70
	51	Mejoras en el Edificio de la Calle Austria	173.796	2.000	2.000	0	97,00	2,64	2,64	0,00	0,70
	2	Mejoras en Salas Nacionales de Exposición	0	10.000	10.000	0	0,00	75,00	75,00	0,00	0,00
	51	Mejoras en Salas Nacionales de Exposición	0	10.000	10.000	0	0,00	75,00	75,00	0,00	0,00
37		Preservación y Exhibición Artística - Cultural									
	1	Mejoras en Museos	275.636	100.000	440.000	176.268	91,91	6,24	6,24	0,00	0,00
	51	Mejoras en el Museo Ricardo Rojas	275.636	10.000	350.000	176.268	83,00	2,60	2,60	2,60	2,60
	52	Mejoras en el Museo Nacional del Cabildo y la Revolución de Mayo (***)	0	10.000	10.000	0	100,00	0,00	0,00	0,00	0,00
	54	Mejoras en el Museo Mitre	0	10.000	10.000	0	0,00	24,00	24,00	0,00	0,00
	56	Mejora en el Museo Yrurtia	0	10.000	10.000	0	0,00	25,00	25,00	0,00	0,00
	57	Mejoras en el Museo Histórico del Norte	0	10.000	10.000	0	0,00	25,00	25,00	0,00	0,00
	58	Mejoras en el Museo Casa Histórica de la Independencia - Ciudad Autónoma de Buenos Aires	0	10.000	10.000	0	20,00	20,00	20,00	0,00	0,00
	59	Mejoras en el Museo de la Historia del Traje	0	10.000	10.000	0	0,00	33,00	33,00	0,00	0,00
	61	Mejoras en la Escuela de Museología	0	10.000	10.000	0	0,00	50,00	50,00	0,00	0,00
	62	Mejoras en el Instituto Nacional de Antropología y Pensamiento Latinoamericano	0	10.000	10.000	0	0,00	50,00	50,00	0,00	0,00
	63	Mejoras en la Casa Acuerdo de San Nicolás	0	10.000	10.000	0	0,00	50,00	50,00	0,00	0,00
	2	Mejoras en Museos Etapa II	0	60.000	60.000	0	6,67	2,00	2,00	0,00	0,00
	51	Restauración Fachada Manzana de las Luces	0	10.000	10.000	0	0,00	8,33	8,33	0,00	0,00
	52	Mejoras en el Museo de Arte Oriental	0	10.000	10.000	0	0,00	20,00	20,00	0,00	0,00
	53	Restauración en el Museo Histórico Sarmiento	0	10.000	10.000	0	40,00	40,00	40,00	0,00	0,00
	54	Remodelación en el Museo Roca	0	10.000	10.000	0	0,00	5,56	5,56	0,00	0,00
	55	Restauración del Museo Histórico Nacional	0	10.000	10.000	0	0,00	0,41	0,41	0,00	0,00
	56	Restauración en el Museo de Pintura José Antonio Terry	0	10.000	10.000	0	0,00	5,56	5,56	0,00	0,00
38		Desarrollo y Promoción Cultural									
	5	Remodelación de Edificios Culturales - Etapa I	434.924	50.000	139.540	0	85,02	6,98	6,98	0,00	0,00
	51	Obra en el Edificio de la Avenida Alvear	394.024	10.000	10.000	0	70,00	2,00	2,00	0,00	0,00
	52	Obra en el Edificio de la Calle Rodríguez Peña	0	10.000	10.000	0	0,00	25,00	25,00	0,00	0,00
	53	Obra en el Edificio de la Calle Alsina	0	10.000	10.000	0	0,00	13,00	13,00	0,00	0,00
	54	Mejoras en el Edificio de la Calle México	40.900	10.000	99.540	0	25,00	18,00	18,00	0,00	0,00
	56	Mejoras en el Departamento de la Calle Tres Sargentos	0	10.000	10.000	0	0,00	40,00	40,00	0,00	0,00
	7	Mejoras en el Edificio del Instituto Juan Manuel de Rosas	0	10.000	10.000	0	0,00	29,33	29,33	0,00	0,00

	51	Mejoras en el Edificio del Instituto Juan Manuel de Rosas Difusión, Concientización y Protección del Patrimonio Cultural del Museo de Bellas Artes	0	10.000	10.000	0	0,00	29,33	29,33	0,00	0,00
42	1	Mejoras en el Museo Nacional de Bellas Artes	1.631.500	1.600.000	1.600.000	25.200	4,74	60,00	60,00	0,00	0,30
25	51	Mejoras en el Museo Nacional de Bellas Artes	1.631.500	1.600.000	1.600.000	25.200	4,74	60,00	60,00	0,00	0,30
		Jefatura de Gabinete de Ministros									
305		Dirección General de Administración - Jefatura de Gabinete									
42		Coordinación de Políticas Ambientales									
1	1	Construcción Relleno Sanitario Jujuy (BIRF 7362)	13.397	13.397	13.397	0	0,00	0,45	0,45	0,00	0,00
	51	Construcción Relleno Sanitario Jujuy (BIRF 7362)	13.397	13.397	13.397	0	0,00	0,45	0,45	0,00	0,00
2	2	Construcción Relleno Sanitario Mendoza (BIRF 7362)	1.027.806	607.806	806	0	0,00	18,31	18,31	0,00	0,00
	51	Construcción Relleno Sanitario Mendoza (BIRF 7362)	1.027.806	607.806	806	0	0,00	18,31	18,31	0,00	0,00
3	3	Construcción Relleno Sanitario San Juan (BIRF 7362)	455.918	15.918	15.918	0	0,00	0,29	0,29	0,00	0,00
	51	Construcción Relleno Sanitario San Juan (BIRF 7362)	455.918	15.918	15.918	0	0,00	0,29	0,29	0,00	0,00
4	4	Construcción Accesoría Relleno Sanitario San Juan (BIRF 736)	19.898	19.898	19.898	0	0,00	0,22	0,22	0,00	0,00
	51	Construcción Accesoría Relleno Sanitario San Juan (BIRF 736)	19.898	19.898	19.898	0	0,00	0,22	0,22	0,00	0,00
5	5	Saneamiento de Micro Basurales Córdoba (BIRF 7362)	1.068.162	1.887.396	4.387.396	3.419.373	9,45	35,97	35,97	30,00	61,00
	51	Saneamiento de Micro Basurales Córdoba (BIRF 7362)	1.068.162	1.887.396	4.387.396	3.419.373	9,45	35,97	35,97	30,00	61,00
7	7	Construcción y Puesta en Marcha Planta de Compostaje Rosario	0	31.414	1.531.414	0	0,00	0,32	0,32	0,00	0,00
	51	Construcción y Puesta en Marcha Planta de Compostaje Rosario	0	31.414	1.531.414	0	0,00	0,32	0,32	0,00	0,00
9	9	Refacción Planta de Transferencia Rosario (***)	1.661.800	911.000	0	0	100,00	27,00	27,00	0,00	0,00
	51	Refacción Planta de Transferencia Rosario	1.661.800	911.000	0	0	100,00	27,00	27,00	0,00	0,00
10	10	Equipamiento para Minimización, Recuperación y Reciclaje de Residuos, Rosario (***)	14.816.405	1.316.405	16.405	0	100,00	0,00	0,00	0,00	0,00
	51	Equipamiento para Minimización, Recuperación y Reciclaje de Residuos, Rosario	14.816.405	1.316.405	16.405	0	100,00	0,00	0,00	0,00	0,00
11	11	Construcción Relleno Sanitario General Alvear, Mendoza	1.913.111	3.950.438	7.900.438	4.851.366	24,57	69,68	69,68	38,00	63,00
	51	Construcción Relleno Sanitario General Alvear, Mendoza	1.913.111	3.950.438	7.900.438	4.851.366	24,57	69,68	69,68	38,00	63,00
12	12	Construcción Relleno Sanitario Malargüe, Mendoza	1.113.111	2.365.777	4.865.777	2.681.177	12,00	70,17	70,17	42,00	63,00
	51	Construcción Relleno Sanitario Malargüe, Mendoza	1.113.111	2.365.777	4.865.777	2.681.177	12,00	70,17	70,17	42,00	63,00
13	13	Construcción Planta Tratamiento Las Flores y San Martín, Rosario	48.976	48.976	8.976	0	0,00	2,38	2,38	0,00	0,00
	51	Construcción Planta Tratamiento Las Flores y San Martín, Rosario	48.976	48.976	8.976	0	0,00	2,38	2,38	0,00	0,00
14	14	Construcción Relleno Sanitario Municipio de la Costa, Buenos Aires	0	2.612.277	4.512.277	0	0,00	8,00	8,00	0,00	0,00
	51	Construcción Relleno Sanitario Municipio de la Costa, Buenos Aires	0	2.612.277	4.512.277	0	0,00	8,00	8,00	0,00	0,00
15	15	Construcción Relleno Sanitario Municipio General Pueyrredón	4.351.000	1.759.703	8.259.703	1.290.248	0,79	4,33	4,33	20,00	30,00
	51	Construcción Relleno Sanitario Municipio General Pueyrredón	4.351.000	1.759.703	8.259.703	1.290.248	0,79	4,33	4,33	20,00	30,00
16	16	Construcción Relleno Sanitario Chubut	8.754.596	1.136.799	8.375.099	0	0,14	3,91	3,91	5,00	10,00
	51	Construcción Relleno Sanitario Chubut	8.754.596	1.136.799	8.375.099	0	0,14	3,91	3,91	5,00	10,00
17	17	Construcción Relleno Sanitario San Antonio de Areco	0	2.096.843	96.843	0	0,00	11,00	11,00	0,00	0,00
	51	Construcción Relleno Sanitario San Antonio de Areco	0	2.096.843	96.843	0	0,00	11,00	11,00	0,00	0,00
18	18	Construcción Relleno Sanitario Tornquist	1.107.846	1.107.846	107.846	0	0,00	12,31	12,31	0,00	0,00
	51	Construcción Relleno Sanitario Tornquist	1.107.846	1.107.846	107.846	0	0,00	12,31	12,31	0,00	0,00
19	19	Construcción Relleno Sanitario Pinamar - Villa Gesell	3.206.227	3.206.227	106.227	0	0,00	12,82	12,82	0,00	0,00
	51	Construcción Relleno Sanitario Pinamar - Villa Gesell	3.206.227	3.206.227	106.227	0	0,00	12,82	12,82	0,00	0,00
20	20	Construcción Relleno Sanitario Mendoza Metropolitana	80.000	1.127.567	627.567	0	0,00	25,17	25,17	0,00	0,00
	51	Construcción Relleno Sanitario Mendoza Metropolitana	80.000	1.127.567	627.567	0	0,00	25,17	25,17	0,00	0,00
21	21	Construcción de Relleno Sanitario y Sistemas Asociados en Luján (BID1868/OC-AR) - Buenos Aires	0	1.000.000	51.127	0	s/i	s/i	s/i	0,00	0,00
	51	Construcción de Relleno Sanitario y Sistemas Asociados en Luján (BID1868/OC-AR) - Buenos Aires	0	1.000.000	51.127	0	s/i	s/i	s/i	0,00	0,00
22	22	Construcción de Relleno Sanitario y Sistemas Asociados en el Municipio de Río Hondo (BID1868/OC-AR) - Santiago del Estero	0	7.900.000	4.537.484	0	s/i	s/i	s/i	47,00	47,00
	51	Construcción de Relleno Sanitario y Sistemas Asociados en el Municipio de Río Hondo (BID1868/OC-AR) - Santiago del Estero	0	7.900.000	4.537.484	0	s/i	s/i	s/i	47,00	47,00
342	39	SAF de Apoyo a la Autoridad Cuenca Matanza Riachuelo (ACUMAR)									
	1	Gestión Ambiental Matanza - Riachuelo BID 1059/OC - AR									
	1	Saneamiento y Acondicionamiento Cuenca Matanza Riachuelo	264.905.000	151.075.000	160.175.000	83.147.788	61,00	39,00	39,00	19,00	19,04
	51	Redes Secundarias y Colectoras en La Matanza	123.900.000	97.345.000	97.345.000	52.516.937	57,00	43,00	43,00	23,00	23,05
	52	Ampliación Planta Depuradora Sudoeste en La Matanza	91.320.000	42.180.000	51.280.000	25.768.284	65,00	35,00	35,00	18,00	18,04
	53	Colector Troncal - Ruta 21 en La Matanza (BID 1059/OC - AR)	49.685.000	11.550.000	11.550.000	4.862.567	67,00	33,00	33,00	10,00	10,01
44		Desarrollo Sustentable de la Cuenca Matanza - Riachuelo (BIRF 7706-AC) (6)									
	2	Control de Inundaciones(6)		17.241.655	9.241.655	0	s/i	s/i	s/i	0,00	0,00
	51	Control de Inundaciones - Lote 1 - Lote 2 - Área 2		17.241.655	9.241.655	0	s/i	s/i	s/i	0,00	0,00
	3	Construcción Reservorios de Regulación (6)		10.400.000	10.400.000	0	s/i	s/i	s/i	0,00	0,00
	51	Construcción Reservorios de Regulación Nº 1		2.080.000	2.080.000	0	s/i	s/i	s/i	0,00	0,00

1	Infraestructura Terrestre	67.342.901	2.234.856	1.734.856	19.000	50,00	2,50	2,50	0,00	0,00
0	Infraestructura Terrestre	2.483.613	910.000	910.000	0		s/i	s/i		
51	Construcción del Laboratorio de Integración y Ensayos(4)	45.763.852	654.856	654.856	0	94,80	5,20	5,20	0,00	0,00
52	Construcción del Instituto Gulich	1.146.744	50.000	20.000	0	14,00	1,20	1,20	0,00	0,00
55	Construcción Antena Multipropósito N° 3	2.378.631	50.000	50.000	0	27,40	1,10	1,10	0,00	0,00
56	Construcción Antena Multipropósito N° 4(4)	188.522	10.000	10.000	0	0,00	0,20	0,20	0,00	0,00
57	Automatización de la Estación Terrena Córdoba(4)	10.755.048	20.000	20.000	0	83,00	0,30	0,30	0,00	0,00
58	Construcción de Antenas Educativas(4)	2.295.756	20.000	20.000	0	7,00	0,10	0,10	0,00	0,00
59	Construcción e Instalación de Antenas Regionales(4)	11.180	20.000	20.000	0	0,10	0,30	0,30	0,00	0,00
60	Construcción e Instalación de Arrays Planos	2.319.555	500.000	30.000	19.000	10,00	4,50	4,50	0,20	0,20
2	Misiones Satelitales (BID 1777/OC-AR-PROSAT)	1.379.482.983	210.002.881	226.278.881	109.836.385	79,90	5,00	5,00	1,20	2,40
0	Misiones Satelitales (BID 1777/OC-AR-PROSAT)	24.587.005	3.413.914	4.888.914	2.803.770		s/i	s/i		
52	Misión SAOCOM	844.592.206	200.928.967	209.729.967	89.629.511	63,90	9,00	9,00	2,40	4,40
53	Misión SABIA	21.688.672	5.000.000	3.000.000	1.961.524	38,20	8,60	8,60	1,90	3,30
54	Misión CESAR	488.615.100	660.000	8.660.000	15.441.580	99,80	0,20	0,20	0,00	0,00
4	Infraestructura terrestre Etapa II	300.114	120.000	120.000	0	1,80	1,30	1,30	0,00	0,00
51	Antena Multipropósito N° 5	300.114	100.000	100.000	0	3,50	2,20	2,20	0,00	0,00
52	Antena Multipropósito N° 6(4)	0	20.000	20.000	0	0,00	0,40	0,40	0,00	0,00
5	Subsistemas de Propulsión de Satélites	0	20.000	20.000	0	0,00	1,00	1,00	0,00	0,00
51	Construcción de Subsistemas de Propulsión de Satélites	0	20.000	20.000	0	0,00	1,00	1,00	0,00	0,00
6	Construcción Satélite SARE - 1	26.400	100.000	100.000	0	0,00	2,20	2,20	0,00	0,00
51	Construcción Satélite SARE - 1	26.400	100.000	100.000	0	0,00	2,20	2,20	0,00	0,00
7	Construcción y Equipamiento del Laboratorio de Integración y Ensayos - Etapa II	0	500.000	0	0	0,00	0,90	0,90	0,00	0,00
51	Construcción y Equipamiento del Laboratorio de Integración y Ensayos - Etapa II	0	500.000	0	0	0,00	0,90	0,90	0,00	0,00
8	Desarrollo de Componentes de Carga Útil y Plataforma para Satélites del Plan Espacial Nacional	12.884.900	21.260.000	18.315.000	8.811.711	17,50	82,50	82,50	4,70	12,00
51	Ingeniería Detalle del Modo TopSar para Electrónica Central Instrumento SAR	755.194	4.400.000	3.920.000	95.208	4,60	95,40	95,40	0,20	0,60
52	Ingeniería Detalle del Modo TopSar para Electrónica Distribuida Modo TopSar	4.184.791	4.600.000	4.600.000	3.420.075	23,00	77,00	77,00	7,50	19,50
53	Ingeniería Detalle del Cableado de la Antena Instrumento SAR	2.177.266	1.800.000	1.200.000	63.679	54,40	45,60	45,60	1,30	1,60
54	Ingeniería Detalle de la Estructura Soporte de la Antena del Instrumento SAR	5.146.959	2.700.000	1.335.000	2.031.017	60,50	39,50	39,50	10,00	19,50
55	Ingeniería Detalle de un Sistema de Paneles Solares Gran Área, para Uso Satelital	4.892	1.860.000	1.760.000	2.890	0,10	99,90	99,90	0,00	0,10
56	Ingeniería Detalle de la Electrónica del Sistema de Apertura de Antena Instrumento SAR	104.646	1.600.000	1.500.000	2.784.437	3,50	96,50	96,50	16,00	40,00
57	Desarrollo de la Aviónica de Plataforma Satelital para Satélites de Alta Prestación Plan Espacial Naciona	511.152	4.300.000	4.000.000	414.405	2,70	97,30	97,30	2,20	2,20
9	Misiones Satelitales - Etapa III	0	100.000	100.000	0	0,00	0,00	0,00	0,00	0,00
51	Misiones SABIAMAR	0	100.000	100.000	0	0,00	0,00	0,00	0,00	0,00
10	Proyecto 2MP	0	100.000	100.000	0	0,00	0,20	0,20	0,00	0,00
51	Proyecto 2MP - Desarrollo de Emprendimiento Satelital para Niños Jóvenes	0	100.000	100.000	0	0,00	0,20	0,20	0,00	0,00
11	Desarrollo Integral del Sector Espacial Argentino - Fase I	0	18.000.000	0	0	0,00	0,00	0,00	0,00	0,00
52	Ampliación del Laboratorio de Ensayos - Centro Espacial Teófilo Tabanera	0	14.921.424	0	0	0,00	0,00	0,00	0,00	0,00
53	INTECO - Construcción y Desarrollo de Antenas para el Plan Espacial Nacional	0	3.078.576	0	0	0,00	0,00	0,00	0,00	0,00
17	Investigación y Desarrollo de Medios de Acceso al Espacio									
1	Construcción de Inyector Satelital para Cargas Útiles Livianas	90.921.475	45.973.000	43.615.000	17.887.167	44,60	13,90	13,90	2,30	5,30
0	Construcción de Inyector Satelital para Cargas Útiles Livianas	34.102	173.000	673.000	0		s/i	s/i		
51	Facilidades de Apoyo y Suministros Especiales	10.577.287	800.000	800.000	408.539	52,60	47,40	47,40	0,70	6,60
52	Configuración de Vehículo Espacial	80.310.086	45.000.000	42.142.000	17.478.628	47,20	9,00	9,00	1,50	3,40
18	Reconversión de la Planta Industrial Falda del Carmen									
1	Reconversión Planta Industrial Falda del Carmen	0	16.000	16.000	0	0,00	0,20	0,20	0,00	0,00
0	Reconversión Planta Industrial Falda del Carmen	0	6.000	6.000	0		s/i	s/i		
51	Reconversión Planta Industrial Falda del Carmen	0	10.000	10.000	0	0,00	0,20	0,20	0,00	0,00
40	Ministerio de Justicia y Derechos Humanos									
332	Ministerio de Justicia y Derechos Humanos									
1	Actividades Centrales									
4	Reparaciones Varias y Equipamiento de Diversas Dependencias (***)	0	750.000	750.000	0	100,00	0,00	0,00	0,00	0,00
51	Reparaciones Varias	0	250.000	250.000	0	100,00	0,00	0,00	0,00	0,00
52	Equipamientos Varios	0	250.000	250.000	0	100,00	0,00	0,00	0,00	0,00

	53	Mejoras Edilicias Referidas a Seguridad e Higiene y Riesgos de Trabajo	0	250.000	250.000	0	100,00	0,00	0,00	0,00	0,00
	5	Reparaciones Varias y Equipamiento de Diversas Dependencias. Etapa II (5)	0	0	0	0	0,00	100,00	100,00	0,00	25,00
	51	Reparaciones Varias	0	0	0	0	0,00	100,00	100,00	0,00	25,00
	52	Equipamientos Varios	0	0	0	0	0,00	100,00	100,00	0,00	25,00
	53	Mejoras Edilicias Referidas a Seguridad e Higiene y Riesgos de Trabajo	0	0	0	0	0,00	100,00	100,00	0,00	25,00
18		Política e Infraestructura Penitenciaria									
	10	Construcción Complejo Penitenciario Federal de Condenados - Mercedes - Buenos Aires	18.790.000	35.500.000	54.412.329	17.250	0,00	24,00	10,00	0,00	0,00
	51	Construcción Complejo Penitenciario Federal de Condenados- Mercedes - Buenos Aires	18.790.000	35.500.000	54.412.329	17.250	0,00	24,00	10,00	0,00	0,00
	11	Construcción Centro Federal del Noroeste - Güemes - Salta	104.949.100	7.940.900	18.500.000	7.555.113	97,54	2,46	2,46	0,44	1,22
	51	Construcción Centro Federal del Noroeste - Güemes - Salta	104.949.100	7.940.900	18.500.000	7.555.113	97,54	2,46	2,46	0,44	1,22
	12	Construcción Centro Federal del Litoral - Coronda - Santa Fe	12.206.600	34.078.000	13.407.822	0	0,00	45,00	10,00	0,00	0,00
	51	Construcción Centro Federal del Litoral - Coronda - Santa Fe	12.206.600	34.078.000	13.407.822	0	0,00	45,00	10,00	0,00	0,00
	15	Ampliación Unidad Penitenciaria 31 - Ezeiza	0	0	895.560	438.189	1,00	s/i	s/i	0,00	0,00
	51	Ampliación Centro Federal de Detención Mujeres Unidad 31 - Ezeiza	0	0	895.560	438.189	1,00	s/i	s/i	0,00	0,00
	16	Ampliación Correccional Mujeres Unidad Penitenciaria 3 - Ezeiza	0	0	901.608	572.902	0,00	s/i	s/i	0,00	0,00
	51	Ampliación Instituto Correccional de Mujeres Unidad Penitenciaria 3 - Ezeiza	0	0	901.608	572.902	0,00	s/i	s/i	0,00	0,00
	24	Reparación Integral de la Cocina Central del Complejo Penitenciario Federal I - Ezeiza	1.635.168	4.716.507	3.010.961	0	0,00	98,00	42,00	0,00	0,00
	51	Reparación Integral de la Cocina Central del Complejo Penitenciario Federal I - Ezeiza	1.635.168	4.716.507	3.010.961	0	0,00	98,00	42,00	0,00	0,00
	25	Mejoras Complejo Penitenciario Federal II - Marcos Paz	1.365.874	2.292.861	1.513.231	0	0,00	90,00	58,00	0,00	0,00
	51	Readecuación Instalaciones Eléctricas y Sanitarias en Sectores de Alojamiento	1.365.874	2.292.861	1.513.231	0	0,00	90,00	58,00	0,00	0,00
	26	Ampliación Aulas Sector Educación en Complejo Penitenciario Federal de la Ciudad Autónoma de Buenos Aires (Ex Unidad 2 Devoto)	1.560.208	4.041.871	2.611.844	0	0,00	90,00	51,00	0,00	0,00
	51	Ampliación Aulas Sector Educación en Complejo Penitenciario Federal de la Ciudad Autónoma de Buenos Aires (Ex Unidad 2 Devoto)	1.560.208	4.041.871	2.611.844	0	0,00	90,00	51,00	0,00	0,00
	27	Remodelación Instituto Correccional de Mujeres (Unidad 3 - Ezeiza)	1.227.560	1.048.046	2.093.318	0	0,00	90,00	100,00	0,00	0,00
	51	Readecuación Eléctrica e Impermeabilización	1.227.560	1.048.046	2.093.318	0	0,00	90,00	100,00	0,00	0,00
	28	Mejoras Colonia Penal de General Roca (Unidad 5) - Río Negro	1.409.379	2.684.414	3.501.494	0	0,00	90,00	100,00	0,00	0,00
	51	Tendido Red de Incendio y Alambrado Perimetral	1.409.379	2.684.414	3.501.494	0	0,00	90,00	100,00	0,00	0,00
	29	Reparación Instituto de Seguridad y Resocialización (Unidad 6, Rawson-Chubut)	147.761	1.329.450	103.134	0	0,00	90,00	5,00	0,00	0,00
	51	Reparación Muralla Perimetral	147.761	1.329.450	103.134	0	0,00	90,00	5,00	0,00	0,00
	30	Reparación Prisión Regional del Norte (Unidad 7, Resistencia-Chaco)	360.326	3.242.928	3.474.695	0	0,00	90,00	100,00	10,73	10,73
	51	Reparación Tanque y Perímetro de Seguridad	115.737	1.041.633	964.475	0	0,00	90,00	100,00	0,00	0,00
	52	Construcción Red Contra Incendios y Salida de Emergencia	170.277	1.532.489	1.788.523	0	0,00	90,00	100,00	10,73	10,73
	53	Construcción Iluminación Perimetral y Salón de Usos Múltiples	74.312	668.806	721.697	0	0,00	90,00	100,00	0,00	0,00
	31	Ampliación Sectores Prisión Regional del Sur (Unidad 9, Neuquén)	1.414.434	2.729.910	2.372.318	0	0,00	90,00	49,00	0,00	0,00
	51	Construcción de Viviendas de Pre-Egreso	1.414.434	2.729.910	2.372.318	0	0,00	90,00	49,00	0,00	0,00
	32	Reparación Cárcel de Formosa (Unidad 10)	1.357.085	2.213.773	2.733.994	0	0,00	90,00	85,00	0,00	0,00
	51	Readecuación Eléctrica, Cloacal, Sanitarios y Patios	1.357.085	2.213.773	2.733.994	0	0,00	90,00	85,00	0,00	0,00
	33	Reparación Colonia Penal de Sáenz Peña(Unidad 11, Chaco)	1.318.886	1.869.979	337.409	0	0,00	90,00	10,00	0,00	0,00
	51	Readecuación Eléctrica, Cloacal, Techos y Alambradas Perimetrales	1.318.886	1.869.979	337.409	0	0,00	90,00	10,00	0,00	0,00
	34	Reparación Complejo Penitenciario para Jóvenes Adultos (Unidad 24, Marcos Paz)	1.366.744	2.300.696	957.162	0	0,00	90,00	19,00	0,00	0,00
	51	Ampliación Sector Educación	1.366.744	2.300.696	957.162	0	0,00	90,00	19,00	0,00	0,00
	36	Readecuación Instituto Correccional de Mujeres (Unidad 13, La Pampa)	1.608.383	4.475.451	2.180.338	0	0,00	90,00	28,00	0,00	0,00
	51	Readecuación Integral	1.608.383	4.475.451	2.180.338	0	0,00	90,00	28,00	0,00	0,00
	40	Refacciones Varias en Complejo Penitenciario Federal CABA (Ex Unidad 2 - Devoto)	1.498.348	3.485.130	4.018.642	0	0,00	90,00	94,00	0,00	0,00
	51	Instalación Tanque Tablero General y Salas de Visitas	1.498.348	3.485.130	4.018.642	0	0,00	90,00	94,00	0,00	0,00
	41	Mejoras de Seguridad en Complejo Penitenciario Federal I- Ezeiza	2.881.268	5.138.969	2.669.833	0	0,00	90,00	55,00	0,00	0,00
	51	Readecuación Integral de Puestos de Vigilancia Complejo Penitenciario Federal I- Ezeiza	1.235.744	1.121.693	2.197.933	0	0,00	90,00	100,00	0,00	0,00

	52	Reparación Sistema Alarma Perimetral Complejo Penitenciario Federal I- Ezeiza	1.645.524	4.017.276	471.900	0	0,00	90,00	10,00	0,00	0,00
	42	Mejoras Sanitarias en Complejo Penitenciario Federal I- Ezeiza	2.748.591	4.737.313	2.391.044	0	0,00	90,00	58,00	0,00	0,00
	51	Readecuación Instalaciones Eléctricas y Sanitarias en Sectores de Alojamiento Complejo Penitenciario Federal I- Ezeiza	1.385.816	2.472.337	2.391.044	0	0,00	90,00	58,00	0,00	0,00
	52	Ampliación Red Cloacal Complejo Penitenciario Federal I- Ezeiza	1.362.775	2.264.976	0	0	0,00	90,00	90,00	0,00	0,00
	43	Mejoras de Seguridad en Complejo Penitenciario Federal CABA (Ex Unidad 2 - Devoto)	3.026.023	7.234.200	7.832.808	0	0,00	90,00	87,00	0,00	0,00
	51	Construcción de Escaleras y Salidas de Emergencia (Ex Unidad 2 - Devoto)	1.414.922	2.734.296	2.925.299	0	0,00	90,00	80,00	0,00	0,00
	52	Reparación Muralla Perimetral y Gimnasio Cubierto (Ex Unidad 2 - Devoto)	1.611.101	4.499.904	4.907.509	0	0,00	90,00	94,00	0,00	0,00
	44	Construcción Complejo Penitenciario Federal Cuyo	1.000.000	14.003.600	37.979.021	16.499.100	0,00	45,00	13,93	0,00	0,00
	51	Construcción Complejo Penitenciario Federal Cuyo	1.000.000	14.003.600	37.979.021	16.499.100	0,00	45,00	13,93	0,00	0,00
	45	Construcción Complejo Penitenciario Federal de Lomas de Zamora	1.000.000	1.902.102	100.000	0	0,00	10,00	5,00	0,00	0,00
	51	Construcción Complejo Penitenciario Federal de Lomas de Zamora	1.000.000	1.902.102	100.000	0	0,00	10,00	5,00	0,00	0,00
	46	Construcción Instituto Penal Neuropsiquiátrico Central	1.000.000	900	100.000	0	0,00	45,00	5,00	0,00	0,00
	51	Construcción Instituto Penal Neuropsiquiátrico Central	1.000.000	900	100.000	0	0,00	45,00	5,00	0,00	0,00
	49	Construcción Complejo Federal Penitenciario Córdoba	0	15.550.000	100.000	0	0,00	8,00	5,00	0,00	0,00
	51	Construcción Complejo Federal Penitenciario Córdoba	0	15.550.000	100.000	0	0,00	8,00	5,00	0,00	0,00
	50	Ampliación Instituto Semiabierto de Mujeres Condenadas - Unidad 6 Rawson	0	10.282.000	100.435	0	0,00	26,00	5,00	0,00	0,00
	51	Ampliación Instituto Semiabierto de Mujeres Condenadas - Unidad 6 Rawson	0	10.282.000	100.435	0	0,00	26,00	5,00	0,00	0,00
41		Ministerio de Seguridad									
	343	Ministerio de Seguridad									
	29	Administración Civil de las Fuerzas de Seguridad									
	1	Construcción Prefectura y Vivienda de Servicios - Chana Mini	3.068.000	1.209.000	1.209.000	0	0,00	100,00	0,00	0,00	0,00
	51	Construcción Prefectura y Vivienda de Servicios - Chana Mini	3.068.000	1.209.000	1.209.000	0	0,00	100,00	0,00	0,00	0,00
	2	Construcción de Centro de Control de Tráfico de Buques - Rosario	0	3.000.000	3.000.000	0	0,00	100,00	0,00	0,00	0,00
	51	Construcción de Centro de Control de Tráfico de Buques - Rosario	0	3.000.000	3.000.000	0	0,00	100,00	0,00	0,00	0,00
	3	Construcción Centro de Control de Tráfico de Buques - Mar del Plata	0	1.100.000	1.100.000	0	0,00	100,00	0,00	0,00	0,00
	51	Construcción Centro de Control de Tráfico de Buques - Mar del Plata	0	1.100.000	1.100.000	0	0,00	100,00	0,00	0,00	0,00
	8	Construcción Muelles Taller General Reparaciones Navales	0	1.000.000	1.000.000	0	0,00	100,00	0,00	0,00	0,00
	51	Construcción Muelles Taller General Reparaciones Navales	0	1.000.000	1.000.000	0	0,00	100,00	0,00	0,00	0,00
	12	Construcción Prefectura Zona Norte Mar Argentino	0	2.800.000	2.800.000	0	0,00	100,00	0,00	0,00	0,00
	51	Construcción Prefectura Zona Norte Mar Argentino	0	2.800.000	2.800.000	0	0,00	100,00	0,00	0,00	0,00
	40	Construcción de Instalaciones Agrupación Metropolitana Campo de Mayo Etapa I (GNA)	0	10.500.000	10.500.000	0	0,00	100,00	0,00	0,00	0,00
	51	Construcción de Instalaciones Agrupación Metropolitana Campo de Mayo Etapa I (GNA)	0	10.500.000	10.500.000	0	0,00	100,00	0,00	0,00	0,00
	44	Construcción de Hangar en Aeropuerto San Fernando	0	7.300.000	7.300.000	0	0,00	100,00	0,00	0,00	0,00
	51	Construcción de Hangar en Aeropuerto San Fernando	0	7.300.000	7.300.000	0	0,00	100,00	0,00	0,00	0,00
326		Policía Federal Argentina									
	21	Prestación del Servicio de Seguridad a Personas y Bienes									
	34	Remodelación Edificio Sarmiento 3669 (Ex-Comisaría 9)	0	1.221.000	1.221.000	0	0,00	100,00	100,00	0,00	0,00
	51	Remodelación Edificio Sarmiento 3669 (Ex-Comisaría 9)	0	1.221.000	1.221.000	0	0,00	100,00	100,00	0,00	0,00
	43	Remodelación Casino y Construcción de Oficina - Superintendencia de Asuntos Internos	0	105.000	105.000	0	0,00	100,00	100,00	0,00	0,00
	51	Remodelación Casino y Construcción de Oficina - Superintendencia de Asuntos Internos	0	105.000	105.000	0	0,00	100,00	100,00	0,00	0,00
	48	Construcción de Viviendas Estatales de Tránsito para Uso y Habitación del Personal en Actividad de la PFA - CABA	0	2.950.000	2.950.000	0	0,00	100,00	100,00	0,00	0,00
	51	Construcción de Viviendas Estatales de Tránsito para Uso y Habitación del Personal en Actividad de la PFA - CABA	0	2.950.000	2.950.000	0	0,00	100,00	100,00	0,00	0,00
	54	Construcción e Instalación de Elevador en la División Alcaldía - Ciudad Autónoma de Buenos Aires	0	297.600	297.600	0	0,00	100,00	100,00	0,00	0,00
	51	Construcción e Instalación de Elevador en la División Alcaldía - Ciudad Autónoma de Buenos Aires	0	297.600	297.600	0	0,00	100,00	100,00	0,00	0,00
	59	Construcción de Edificio Inteligente Complejo Meneses - Ciudad Autónoma de Buenos Aires	0	1.000.000	1.000.000	0	0,00	4,00	4,00	0,00	0,00
	51	Construcción de Edificio Inteligente Complejo Meneses - Ciudad Autónoma de Buenos Aires	0	1.000.000	1.000.000	0	0,00	4,00	4,00	0,00	0,00
	62	Construcción Nueva Sede Delegación Puerto Iguazú - Provincia de Misiones	0	1.830.000	1.830.000	0	0,00	100,00	100,00	0,00	0,00
	51	Construcción Nueva Sede Delegación Puerto Iguazú - Provincia de Misiones	0	1.830.000	1.830.000	0	0,00	100,00	100,00	0,00	0,00

	63	Refacción y Remodelación de las Instalaciones del Departamento Escuela de Cadetes	0	1.020.000	1.020.000	0	0,00	100,00	100,00	0,00	0,00
	51	Refacción y Remodelación de las Instalaciones del Departamento Escuela de Cadetes	0	1.020.000	1.020.000	0	0,00	100,00	100,00	0,00	0,00
22	15	Asistencia Médica Sanitaria al Personal Policial y su Familia	0	94.800	94.800	0	0,00	100,00	100,00	0,00	0,00
	51	lataforma de Acceso para la División Extrahospitalaria Complejo Médico Churruca- Visca -	0	94.800	94.800	0	0,00	100,00	100,00	0,00	0,00
45		Ministerio de Defensa									
450	16	Instituto Geográfico Nacional									
	4	Elaboración y Actualización de Cartografía Básica Nacional	3.581.783	100.000	100.000	0	85,11	2,80	2,80	0,00	0,00
	51	Elaboración de Sistema de Información Geográfica de la República	3.581.783	100.000	100.000	0	85,11	2,80	2,80	0,00	0,00
	8	Desarrollo Base Cartográfica Oficial	1.208.245	889.560	889.560	75.490	29,44	27,90	27,90	0,96	3,47
	51	Desarrollo Base Cartográfica Oficial	1.208.245	889.560	889.560	75.490	29,44	27,90	27,90	0,96	3,47
	9	Infraestructura de Base de Datos Argentina - IDERA Fase II	0	588.000	57.240	57.240	s/i	s/i	s/i	9,73	9,73
	51	Infraestructura de Base de Datos Argentina - IDERA Fase II	0	588.000	57.240	57.240	s/i	s/i	s/i	9,73	9,73
	10	Adecuación de Infraestructura Edilicia	0	630.000	630.000	0	0,00	100,00	100,00	0,00	0,00
	51	Adecuación de Infraestructura Edilicia	0	630.000	630.000	0	0,00	100,00	100,00	0,00	0,00
	11	Infraestructura Datos Espaciales Argentina - IDEA	0	2.638.000	2.050.000	0	0,00	48,20	48,20	0,00	0,00
	51	Infraestructura Datos Espaciales Argentina - IDEA	0	2.638.000	2.050.000	0	0,00	48,20	48,20	0,00	0,00
	12	Modernización y Actualización de Aeronave Citation - AE 185	0	654.000	654.000	0	0,00	8,00	8,00	0,00	0,00
	51	Modernización y Actualización de Aeronave Citation - AE 185	0	654.000	654.000	0	0,00	8,00	8,00	0,00	0,00
372		Instituto de Investigaciones Científicas y Técnicas de las Fuerzas Armadas									
17		Desarrollo Tecnológico para la Defensa									
	6	Construcción de un Vector Prototipo para transporte de Cargas Útiles y Sistemas de Medición de Estratósfera	629.521	919.100	919.100	0	36,00	40,00	40,00	9,00	9,00
	51	Construcción de un Vector Prototipo para transporte de Cargas Útiles y Sistemas de Medición de Estratósfera	629.521	919.100	919.100	0	36,00	40,00	40,00	9,00	9,00
	7	Modernización Informática del Instituto de Investigaciones Científicas y Técnicas para la Defensa	753.903	706.922	706.922	54.280	32,44	25,00	25,00	1,92	1,92
	51	Modernización Informática del Instituto de Investigaciones Científicas y Técnicas para la Defensa	753.903	706.922	706.922	54.280	32,44	25,00	25,00	1,92	1,92
	8	Instalación de un Laboratorio de Imagen Térmica en el Instituto de Investigaciones Científicas y Técnicas para la Defensa	456.893	1.096.326	1.096.326	19.793	16,47	39,63	39,63	0,71	0,71
	51	Instalación de un Laboratorio de Imagen Térmica en el Instituto de Investigaciones Científicas y Técnicas para la Defensa	456.893	1.096.326	1.096.326	19.793	16,47	39,63	39,63	0,71	0,71
	9	Mejoras en la Infraestructura Edilicia	804.707	530.008	530.008	0	16,03	10,56	10,56	0,00	0,00
	51	Mejoras en la Infraestructura Edilicia	804.707	530.008	530.008	0	16,03	10,56	10,56	0,00	0,00
	10	Adecuación de Infraestructura para el Tratamiento de Materiales Peligrosos	0	1.044.048	1.044.048	0	0,00	23,70	23,70	0,00	0,00
	51	Adecuación de Infraestructura para el Tratamiento de Materiales Peligrosos	0	1.044.048	1.044.048	0	0,00	23,70	23,70	0,00	0,00
374		Estado Mayor General del Ejército									
16		Alistamiento Operacional									
	78	Construcción Polvorín Tipo M-8, Pigüé, Provincia Buenos Aires	0	2.300.000	2.300.000	0	0,00	100,00	100,00	0,00	0,00
	51	Construcción Polvorín Tipo M-8, Pigüé, Provincia Buenos Aires	0	2.300.000	2.300.000	0	0,00	100,00	100,00	0,00	0,00
	83	Modernización de Ascensores en Hospital Militar Central - CABA	4.280.000	2.400.000	2.400.000	0	50,00	25,00	25,00	0,00	0,00
	51	Modernización de Ascensores en Hospital Militar Central - CABA	4.280.000	2.400.000	2.400.000	0	50,00	25,00	25,00	0,00	0,00
	84	Transformación del Helicóptero Bell UH-1H a Huey II	0	10.805.357	10.641.350	0	0,00	100,00	100,00	0,00	0,00
	51	Transformación de la Aeronave Nº 12	0	10.805.357	10.641.350	0	0,00	100,00	100,00	0,00	0,00
	89	Instalación de Cañerías en Batallón de Ingenieros M8	0	1.900.000	1.682.000	0	0,00	100,00	100,00	0,00	0,00
	51	Instalación de Cañerías en Batallón de Ingenieros M8	0	1.900.000	1.682.000	0	0,00	100,00	100,00	0,00	0,00
	90	Construcción Parque Automotor en Compañía Intendencia 5	0	600.000	600.000	0	0,00	100,00	100,00	0,00	0,00
	51	Construcción Parque Automotor en Compañía Intendencia 5	0	600.000	600.000	0	0,00	100,00	100,00	0,00	0,00
	91	Construcción Edificio Plana Mayor Compañía de Transporte Boulonge	0	1.700.000	1.700.000	0	0,00	100,00	100,00	0,00	0,00
	51	Construcción Edificio Plana Mayor Compañía de Transporte Boulonge	0	1.700.000	1.700.000	0	0,00	100,00	100,00	0,00	0,00
	92	Provisión e Intalación Grupo Electrógeno de 1100 Kwa en Ciudad Autónoma de Buenos Aires	0	600.000	600.000	0	0,00	50,00	50,00	0,00	0,00
	51	Provisión e Intalación Grupo Electrógeno de 1100 Kwa en Ciudad Autónoma de Buenos Aires	0	600.000	600.000	0	0,00	50,00	50,00	0,00	0,00
	97	Construcción Cerco Olímpico Perimetral del Predio "El Campito" - Guarnición Militar Campo de Mayc	0	218.000	218.000	0	s/i	s/i	s/i	0,00	0,00

	51	Refacción Edilicia Piso 7º y 8º Edificio Paseo Colón 189 - Obra Civil, Instalación Termomecánica, Electricidad	0	400.000	2.838.716	0	0,00	0,00	0,00	0,00	0,00
	34	Adecuación Edilicia 1º Piso Dirección de Medicina del Trabajo, Consultorios Atención Inmediata - Hipólito Yrigoyen 25	0	250.000	6.207.161	0	0,00	100,00	100,00	0,00	0,00
	51	Adecuación Edilicia 1º Piso Dirección de Medicina del Trabajo, Consultorios Atención Inmediata - Hipólito Yrigoyen 25	0	250.000	6.207.161	0	0,00	100,00	100,00	0,00	0,00
	35	Obra Civil, Instalación Sanitaria e Instalación Termomecánica, Electricidad, Red de Voz y Datos - Edificio Alsina 470 1º Pisc	0	400.000	3.960.168	0	0,00	100,00	100,00	0,00	0,00
	51	Obra Civil, Instalación Sanitaria e Instalación Termomecánica, Electricidad, Red de Voz y Datos - Edificio Alsina 470 1º Pisc	0	400.000	3.960.168	0	0,00	100,00	100,00	0,00	0,00
	37	Construcción Galpones Funcionales para Predio de Ciudad Evita- Archivo y Depósitos del Ministerio de Economía y Finanzas Públicas	0	200.000	0	0	0,00	0,00	0,00	0,00	0,00
	51	Construcción Galpones Funcionales para Predio de Ciudad Evita- Archivo y Depósitos del Ministerio de Economía y Finanzas Públicas	0	200.000	0	0	0,00	0,00	0,00	0,00	0,00
	38	Refacción Subsuelo Edificio Av. Roca 651	0	200.000	0	0	0,00	0,00	0,00	0,00	0,00
	51	Refacción Subsuelo Edificio Av. Roca 651	0	200.000	0	0	0,00	0,00	0,00	0,00	0,00
	39	Instalación de Equipamiento Aires Acondicionados Complejo Ministerio de Economía y Finanzas Públicas	0	200.000	0	0	0,00	0,00	0,00	0,00	0,00
	51	Instalación de Equipamiento Aires Acondicionados Complejo Ministerio de Economía y Finanzas Públicas	0	200.000	0	0	0,00	0,00	0,00	0,00	0,00
	40	Construcción Guardería para Empleados del Ministerio Etapa I	0	200.000	0	0	0,00	0,00	0,00	0,00	0,00
	51	Construcción Guardería para Empleados del Ministerio Etapa I	0	200.000	0	0	0,00	0,00	0,00	0,00	0,00
	41	Instalación Sanitaria y Termomecánica, Electricidad, Red de Voz y Datos - Balcarce 186 2º Pisc	0	200.000	5.140.190	0	0,00	0,00	0,00	0,00	0,00
	51	Instalación Sanitaria y Termomecánica, Electricidad, Red de Voz y Datos - Balcarce 186 2º Pisc	0	200.000	5.140.190	0	0,00	0,00	0,00	0,00	0,00
	42	Instalación Sanitaria y Termomecánica, Electricidad, Red de Voz y Datos - Balcarce 186 2º Subsuelo	0	200.000	0	0	0,00	0,00	0,00	0,00	0,00
	51	Instalación Sanitaria y Termomecánica, Electricidad, Red de Voz y Datos - Balcarce 186 2º Subsuelo	0	200.000	0	0	0,00	0,00	0,00	0,00	0,00
	43	Refacción Comedor Edificio Archivo de la Contaduría General de la Nación	0	0	272.400	0	0,00	100,00	100,00	0,00	0,00
	51	Refacción Comedor Edificio Archivo de la Contaduría General de la Nación	0	0	272.400	0	0,00	100,00	100,00	0,00	0,00
26		Administración Financiera									
	3	Construcción de los Centros Cómputos de la Unidad Informática de la Secretaría de Hacienda Etapa I	0	11.453.000	11.453.000	3.258.723	0,00	100,00	100,00	40,00	60,00
	51	Construcción de los Centros Cómputos de la Unidad Informática de la Secretaría de Hacienda Etapa I	0	11.453.000	11.453.000	3.258.723	0,00	100,00	100,00	40,00	60,00
51		Ministerio de Industria									
622		Instituto Nacional de la Propiedad Industrial (INPI)									
	18	Protección de los Derechos de la Propiedad Industrial									
	1	Refacción Integral Edificio Sede INPI	640.354	1.045.000	1.045.000	0	65,00	26,19	26,19	0,00	0,00
	51	Refacción Integral Edificio Sede INPI	640.354	1.045.000	1.045.000	0	65,00	26,19	26,19	0,00	0,00
52		Ministerio de Agricultura, Ganadería y Pesca									
606		Instituto Nacional de Tecnología Agropecuaria									
	1	Actividades Centrales									
	2	Construcción Edificio Central en la Ciudad Autónoma de Buenos Aires (BID AR-L Nº 1064)	0	2.800.000	2.800.000	0	0,00	7,00	3,00	0,00	0,00
	51	Construcción Edificio Central	0	2.800.000	2.800.000	0	0,00	7,00	3,00	0,00	0,00
	3	Construcción de Depósito, Vivienda y Taller en la Estación Experimental Agropecuaria El Colorado - (BID AR-L Nº 1064)	0	1.000.000	1.000.000	0	0,00	11,00	10,00	0,00	0,00
	51	Construcción de Depósito, Vivienda y Taller en la Estación Experimental Agropecuaria El Colorado	0	1.000.000	1.000.000	0	0,00	11,00	10,00	0,00	0,00
	4	Construcción Edificio Auditorio en el Centro de Investigaciones en Ciencias Veterinarias y Agronómicas - CICVyA - (BID AR-L Nº1064)	0	5.000	5.000	0	0,00	0,00	10,00	0,00	0,00
	51	Construcción Edificio Auditorio en el Centro de Investigaciones en Ciencias Veterinarias y Agronómicas - CICVyA	0	5.000	5.000	0	0,00	0,00	10,00	0,00	0,00
	5	Construcción Edificio Sala de Conferencias en el Centro de Investigaciones en Ciencias Veterinarias y Agronómicas - CICVyA	0	5.000	5.000	0	0,00	0,00	1,00	0,00	0,00
	51	Construcción Edificio Sala de Conferencias en el Centro de Investigaciones en Ciencias Veterinarias y Agronómicas - CICVyA	0	5.000	5.000	0	0,00	0,00	1,00	0,00	0,00
	6	Construcción Edificio Sala de Exposiciones en el Centro de Investigaciones en Ciencias Veterinarias y Agronómicas - CICVyA	0	5.000	5.000	0	0,00	0,00	1,00	0,00	0,00
	51	Construcción Edificio Sala de Exposiciones en el Centro de Investigaciones en Ciencias Veterinarias y Agronómicas - CICVyA	0	5.000	5.000	0	0,00	0,00	1,00	0,00	0,00
	7	Construcción Box de Bioseguridad NBS3A en el Centro de Investigaciones en Ciencias Veterinarias y Agronómicas - CICVyA -	0	500.000	500.000	0	0,00	5,00	5,00	0,00	0,00

51	Construcción Box de Bioseguridad NBS3A en el Centro de Investigaciones en Ciencias Veterinarias y Agronómicas - CICVyA	0	500.000	500.000	0	0,00	5,00	5,00	0,00	0,00
8	Ampliación y Construcción Edificio en los Centros de Investigaciones en Recursos Naturales y en Ciencias Veterinarias y Agronómicas	0	1.300.000	1.300.000	0	0,00	31,00	10,00	0,00	0,00
51	Ampliación Edificio Jardín Botánico	0	100.000	100.000	0	0,00	53,00	10,00	0,00	0,00
52	Construcción SUM	0	246.000	246.000	0	0,00	34,00	10,00	0,00	0,00
53	Ampliación Banco de Germoplasma	0	170.000	170.000	0	0,00	46,00	10,00	0,00	0,00
54	Ampliación Oficinas y Biblioteca	0	560.000	560.000	0	0,00	10,00	5,00	0,00	0,00
55	Construcción Edificio Biotecnología Molecular	0	224.000	224.000	0	0,00	12,00	5,00	0,00	0,00
9	Construcción y Ampliación en los Centros Regionales Tucumán-Santiago del Estero y Salta-Jujuy (BID AR-L N° 1064	0	2.812.200	2.812.200	0	0,00	36,50	10,00	0,00	0,00
51	Ampliación Edificio Central de la Estación Experimental Agropecuaria Famaillá	0	400.000	400.000	0	0,00	50,00	10,00	0,00	0,00
52	Construcción Planta de Tratamiento Termot. Caña de Azúcar en EEA Famaillá	0	150.000	150.000	0	0,00	52,00	10,00	0,00	0,00
53	Ampliación y Remodelación Laboratorios Lácteos en la Estación Experimental Agropecuaria Leales	0	110.000	110.000	0	0,00	50,00	10,00	0,00	0,00
54	Construcción de Salón de Usos Múltiples en la Estación Experimental Agropecuaria Leales	0	250.000	250.000	0	0,00	45,00	10,00	0,00	0,00
55	Construcción Laboratorio Fitopatología de la Estación Experimental Agropecuaria Salta	0	235.200	235.200	0	0,00	54,00	10,00	0,00	0,00
56	Construcción Laboratorio de Sanidad Animal en la Estación Experimental Agropecuaria Salta	0	5.000	5.000	0	0,00	0,00	10,00	0,00	0,00
57	Ampliación Laboratorio Central de Agroalimentos en la Estación Experimental Agropecuaria Salta	0	300.000	300.000	0	0,00	45,00	10,00	0,00	0,00
58	Construcción Laboratorio de Suelo y Agua y Red de Gas en la Estación Experimental Agropecuaria Salta	0	350.000	350.000	0	0,00	38,00	10,00	0,00	0,00
59	Construcción Invernáculo de 180 m2 en la Estación Experimental Agropecuaria Salta	0	200.000	200.000	0	0,00	45,00	10,00	0,00	0,00
60	Construcción Sistemática y Armado Estructura Campo en la Estación Experimental Agropecuaria Salta	0	336.000	336.000	0	0,00	40,00	10,00	0,00	0,00
61	Construcción Biblioteca y Salón de Usos Múltiples en la Estación Experimental Agropecuaria Yutic	0	154.000	154.000	0	0,00	10,00	10,00	0,00	0,00
62	Construcción Residencia de Pasantes en la Estación Experimental Agropecuaria Yutic	0	322.000	322.000	0	0,00	9,00	10,00	0,00	0,00
10	Construcción y Ampliación en la Estación Experimental Agropecuaria Catamarca y Centro Regional Chaco-Formosa (BID AR-L N°1064)	0	1.943.320	1.943.320	0	0,00	32,92	10,00	0,00	0,00
51	Construcción de Salón de Usos Múltiples en la Estación Experimental Agropecuaria Catamarca	0	20.000	20.000	0	0,00	20,00	10,00	0,00	0,00
52	Construcción Depósito de Agroquímicos en la Estación Experimental Agropecuaria Catamarca	0	100.000	100.000	0	0,00	29,00	10,00	0,00	0,00
53	Construcción Invernáculos en la Estación Experimental Agropecuaria Catamarca	0	65.000	65.000	0	0,00	54,00	10,00	0,00	0,00
54	Ampliación Edificio Producción Vegetal en la Estación Experimental Agropecuaria Saenz Peña	0	196.000	196.000	0	0,00	54,00	10,00	0,00	0,00
55	Construcción Edificio Planta Biodiesel en la Estación Experimental Agropecuaria Saenz Peña	0	20.000	20.000	0	0,00	20,00	20,00	0,00	0,00
56	Construcción de Laboratorios en la Estación Experimental Agropecuaria Saenz Peña	0	112.000	112.000	0	0,00	21,00	10,00	0,00	0,00
57	Construcción de Laboratorio en la Estación Experimental Agropecuaria Las Breñas	0	314.720	314.720	0	0,00	11,00	10,00	0,00	0,00
58	Construcción de Laboratorio en la Estación Experimental Agropecuaria Colonia Benitez	0	162.400	162.400	0	0,00	10,00	10,00	0,00	0,00
59	Construcción Edificio de Nutrición en la Estación Experimental Agropecuaria Colonia Benitez	0	200.000	200.000	0	0,00	27,00	10,00	0,00	0,00
60	Construcción Comedor-Cocina en la Estación Experimental Agropecuaria Colonia Benitez	0	81.200	81.200	0	0,00	54,00	10,00	0,00	0,00
61	Construcción y Remodelación Tinglado en la Estación Experimental Agropecuaria El Colorado	0	336.000	336.000	0	0,00	39,00	10,00	0,00	0,00
62	Construcción de Red de Agua Potable en la Estación Experimental Agropecuaria El Colorado	0	336.000	336.000	0	0,00	56,00	10,00	0,00	0,00
11	Construcción y Ampliación en los Centros Regionales Misiones-Corrientes y Mendoza-San Juan (BID AR-L N° 1064	0	1.132.480	1.132.480	0	0,00	46,29	5,00	0,00	0,00
51	Construcción Sala de Necropsia en la Estación Experimental Agropecuaria Cerro Azul	0	184.800	184.800	0	0,00	55,00	10,00	0,00	0,00

52	Construcción de Laboratorio de Patología Animal y Vegetal en la Estación Experimental Agropecuaria Cerro Azul	0	5.000	5.000	0	0,00	0,00	1,00	0,00	0,00
53	Construcción de Laboratorio de Suelo y Agua en la Estación Experimental Agropecuaria Corrientes	0	200.680	200.680	0	0,00	49,00	10,00	0,00	0,00
54	Construcción de Depósitos en la Estación Experimental Agropecuaria Corrientes	0	106.400	106.400	0	0,00	56,00	10,00	0,00	0,00
55	Construcción Comedor en la Estación Experimental Agropecuaria Bella Vista	0	127.680	127.680	0	0,00	54,00	10,00	0,00	0,00
56	Construcción Obras de Infraestructura Eléctrica en la Estación Experimental Agropecuaria Bella Vista	0	267.120	267.120	0	0,00	55,00	10,00	0,00	0,00
57	Ampliación Edificio Central en la Estación Experimental Agropecuaria La Consulta	0	240.800	240.800	0	0,00	55,00	10,00	0,00	0,00
12	Construcción Edificio Agronomía Área Administración y Aulas en la Estación Experimental Agropecuaria San Juan (BID AR-L N° 1064	0	350.000	350.000	0	0,00	4,00	1,00	0,00	0,00
51	Construcción Edificio Agronomía Área Administración y Aulas en la Estación Experimental Agropecuaria San Juan	0	350.000	350.000	0	0,00	4,00	1,00	0,00	0,00
13	Construcciones en la Estación Experimental Agropecuaria Rafaela, Mendoza (BID AR-L N° 1064)	0	121.000	121.000	0	0,00	33,50	5,00	0,00	0,00
51	Construcción de Laboratorio y Oficinas en la Estación Experimental Agropecuaria Rafaela	0	10.000	10.000	0	0,00	20,00	5,00	0,00	0,00
52	Construcción de Invernadero en la Estación Experimental Agropecuaria Rafaela	0	111.000	111.000	0	0,00	47,00	5,00	0,00	0,00
14	Construcción y Ampliación en las Estaciones Experimentales Agropecuarias Oliveros y Reconquista	0	1.176.898	1.176.898	0	0,00	40,50	10,00	0,00	0,00
51	Ampliación de Laboratorio de Entomología en la Estación Experimental Agropecuaria Oliveros	0	392.000	392.000	0	0,00	41,00	10,00	0,00	0,00
52	Ampliación del Centro de Capacitación - Etapa II en la Estación Experimental Agropecuaria Oliveros	0	308.000	308.000	0	0,00	41,00	10,00	0,00	0,00
53	Construcción de Laboratorio de Semillas en la Estación Experimental Agropecuaria Oliveros	0	20.000	20.000	0	0,00	40,00	10,00	0,00	0,00
54	Construcción de Laboratorio de Investigación y Producción Ganadera en la Estación Experimental Agropecuaria Reconquista	0	126.784	126.784	0	0,00	53,00	10,00	0,00	0,00
55	Ampliación Galpón de Producción Agrícola y Cámara de Secado en la Estación Experimental Agropecuaria Reconquista	0	77.650	77.650	0	0,00	55,00	10,00	0,00	0,00
56	Construcción de Depósito para Agroquímicos en la Estación Experimental Agropecuaria Reconquista	0	129.864	129.864	0	0,00	55,00	10,00	0,00	0,00
57	Construcción Comedor, Sanitarios y Oficinas en la Estación Experimental Agropecuaria Reconquista	0	117.600	117.600	0	0,00	39,00	10,00	0,00	0,00
58	Construcción Salón Auditorio para 250 personas en la Estación Experimental Agropecuaria Reconquista	0	5.000	5.000	0	0,00	0,00	10,00	0,00	0,00
15	Construcción y Ampliación en los Centros Regionales Córdoba, Entre Ríos y Buenos Aires Norte (BID AR-L N° 1064	0	1.913.532	1.913.532	0	0,00	49,30	10,00	0,00	0,00
51	Construcción Galpón Secadero en la Estación Experimental Agropecuaria Marcos Juárez	0	196.000	196.000	0	0,00	37,00	10,00	0,00	0,00
52	Construcción Edificio Central Sótano en la Estación Experimental Agropecuaria Paraná	0	488.982	488.982	0	0,00	54,00	10,00	0,00	0,00
53	Construcción Galpón Exposición Avicultura en la Estación Experimental Agropecuaria Concepción del Uruguay	0	82.230	82.230	0	0,00	55,00	10,00	0,00	0,00
54	Construcción Invernáculo en la Estación Experimental Agropecuaria Concepción del Uruguay	0	50.400	50.400	0	0,00	56,00	10,00	0,00	0,00
55	Ampliación Oficinas y Laboratorio - Etapa II y Conexiones de Agua en la Estación Experimental Agropecuaria Concordia	0	420.000	420.000	0	0,00	56,00	10,00	0,00	0,00
56	Construcción Invernadero a Prueba Insectos en la Estación Experimental Agropecuaria Concordia	0	50.400	50.400	0	0,00	56,00	10,00	0,00	0,00
57	Construcción Depósito Plaguicidas en la Estación Experimental Agropecuaria Concordia	0	93.520	93.520	0	0,00	55,00	10,00	0,00	0,00
58	Construcción Invernáculos Climatizados Crecimiento Cultivos en la Estación Experimental Agropecuaria Pergaminc	0	128.800	128.800	0	0,00	56,00	10,00	0,00	0,00
59	Construcción Planta de Molienda en la Estación Experimental Agropecuaria Villegas	0	67.200	67.200	0	0,00	56,00	10,00	0,00	0,00
60	Construcción Tablestacado Costero en la Estación Experimental Agropecuaria Delta	0	336.000	336.000	0	0,00	12,00	10,00	0,00	0,00
16	Construcción y Ampliación en el Centro Regional Buenos Aires Sur (BID AR-L N° 1064)	0	3.030.970	3.030.970	0	0,00	46,83	10,00	0,00	0,00
51	Ampliación Galpón de Metabolismo en la Estación Experimental Agropecuaria Balcarce	0	160.970	160.970	0	0,00	54,00	10,00	0,00	0,00
52	Construcción Red Externa de GAs Natural en la Estación Experimental Agropecuaria Balcarce	0	2.240.000	2.240.000	0	0,00	56,00	10,00	0,00	0,00

53	Construcción Invernáculo para Fitopatología en la Estación Experimental Agropecuaria Bordenave	0	210.000	210.000	0	0,00	50,00	10,00	0,00	0,00
54	Construcción Invernáculo para Protección Aromática en la Estación Experimental Agropecuaria Bordenave	0	100.000	100.000	0	0,00	56,00	10,00	0,00	0,00
55	Construcción Edificio Laboratorio Común a todos los Sectores	0	280.000	280.000	0	0,00	12,00	10,00	0,00	0,00
56	Construcción Depósito en Entrepiso Edificio Central de la Estación Experimental Agropecuaria Bordenave	0	40.000	40.000	0	0,00	53,00	10,00	0,00	0,00
17	Construcción y Ampliación en los Centros Regionales La Pampa-San Luis Patagonia Norte (BID AR-L N° 1064	0	607.000	607.000	0	0,00	33,13	5,00	0,00	0,00
51	Construcción de Sanitarios y Red Cloacal en la Estación Experimental Agropecuaria G. Covas	0	5.000	5.000	0	0,00	3,00	3,00	0,00	0,00
52	Construcción Cámara de Enfriamiento y Congelado de Carnes en la Estación Experimental Agropecuaria G. Covas	0	62.000	62.000	0	0,00	52,00	10,00	0,00	0,00
53	Construcción Invernáculo en la Estación Experimental Agropecuaria Bariloche	0	100.000	100.000	0	0,00	56,00	10,00	0,00	0,00
54	Ampliación Oficinas y Laboratorio en la Estación Experimental Agropecuaria Bariloche	0	336.000	336.000	0	0,00	11,00	10,00	0,00	0,00
55	Ampliación Oficinas en la Estación Experimental Agropecuaria Alto Valle	0	10.000	10.000	0	0,00	50,00	10,00	0,00	0,00
56	Ampliación Biblioteca y Auditorio en la Estación Experimental Agropecuaria Alto Valle	0	94.000	94.000	0	0,00	59,00	10,00	0,00	0,00
18	Remodelación Edificio Histórico "Leloir" en el Centro Nacional de Investigaciones Agropecuarias	0	224.000	224.000	0	0,00	17,00	10,00	0,00	0,00
51	Remodelación Edificio Histórico "Leloir" en el Centro Nacional de Investigaciones Agropecuarias de Castelar	0	224.000	224.000	0	0,00	17,00	10,00	0,00	0,00
19	Construcciones y Ampliaciones en Institutos de Castelar y Unidades del Interior del País (BID AR-L N° 1064	0	1.277.507	1.277.507	0	0,00	15,11	10,00	0,00	0,00
51	Construcción Edificio INCUINTA en el Instituto de Virología de Castelar, Buenos Aires	0	200.000	200.000	0	0,00	5,00	10,00	0,00	0,00
52	Ampliación y Adecuación de Laboratorios a las Normas de Seguridad en el Instituto de Patobiología de Castelar, Buenos Aires	0	400.000	400.000	0	0,00	17,00	10,00	0,00	0,00
53	Construcción Unidad de Extensión y Experimentación Adaptativa Valles Calchaquíes	0	50.000	50.000	0	0,00	6,00	10,00	0,00	0,00
54	Construcción Nueva Agencia de Extensión Rural San Antonio de los Cobres	0	532.682	532.682	0	0,00	100,00	10,00	0,00	0,00
55	Construcción Agencia de Extensión Rural Guemes más Viviendas	0	94.825	94.825	0	0,00	8,00	10,00	0,00	0,00
16	Investigación Fundamental e Innovaciones Tecnológicas - IFIT									
3	Parques de Innovación Tecnológicos - PITS	3.555.894	764.808	764.808	0	62,81	37,19	0,00	0,00	0,00
0	Parques de Innovación Tecnológicos - PITS	2.823.719	664.808	664.808	0		s/i	s/i	0,00	0,00
86	Ampliación Laboratorios de Alta complejidad PITS	732.175	100.000	100.000	0	62,81	37,19	0,00	0,00	0,00
19	Construcción en el Centro de Investigaciones en Ciencias Veterinarias y Agronómicas	0	10.000	10.000	0	0,00	4,00	4,00	0,00	0,00
53	Construcción Edif Animalario en el CICVyA	0	10.000	10.000	0	0,00	4,00	4,00	0,00	0,00
21	Construcción Edificio Cuarentena en el Instituto de Microbiología y Zoología Agrícola	1.498.927	1.073	188.283	187.210	100,00	2,00	0,00	0,00	0,00
51	Construcción Edificio Cuarentena en el Instituto de Microbiología y Zoología Agrícola	1.498.927	1.073	188.283	187.210	100,00	2,00	0,00	0,00	0,00
22	Construcciones y Ampliaciones en el Centro Nacional de Investigaciones de Castelar	600.000	600.000	216.400	216.400	62,50	12,50	0,00	0,00	0,00
53	Construcción Laboratorio de Virología (360 m2) en el Instituto de Virología de Castelar	600.000	600.000	216.400	216.400	5,00	50,00	0,00	0,00	0,00
24	Construcciones y Ampliaciones en los distintos Institutos de Castelar	0	1.040.000	19.390	0	0,00	57,00	0,00	0,00	0,00
51	Ampliación edificio Banco de Germoplasma en el Instituto de Recursos Biológicos	0	390.000	1.000	0	0,00	40,00	0,00	0,00	0,00
52	Ampliación Laboratorio de Microscopía en el Centro de Investigaciones en Ciencias Veterinarias y Agronómicas de Castelar	0	200.000	1.000	0	0,00	100,00	0,00	0,00	0,00
53	Ampliación área de galpones en el Instituto de Floricultura	0	250.000	1.000	0	0,00	100,00	0,00	0,00	0,00
54	Ampliación tinglado de acopio de tierra en el Instituto de Floricultura	0	180.000	1.390	0	0,00	100,00	0,00	0,00	0,00
55	Ampliación y adecuación de Laboratorios a las normas de bioseguridad en el Instituto de Patobiología	0	10.000	5.000	0	0,00	1,00	0,00	0,00	0,00
56	Pavimentación caminos internos en el Centro Nacional de Investigaciones Agropecuarias de Castelar	0	10.000	10.000	0	0,00	1,00	0,00	0,00	0,00
17	Investigación Aplicada, Innovación y Transferencias de Tecnologías - AITT									
25	Construcciones y Ampliaciones en los Centros Regionales del País	38.135	2.296.865	4.865	0	100,00	69,60	0,00	0,00	0,00

	51	Construcción Laboratorios y Oficinas en la Estación Experimental	38.135	41.865	1.865	0	100,00	53,00	0,00	0,00	0,00
	66	Ampliación Oficinas en la Estación Experimental Agropecuaria	0	280.000	1.000	0	0,00	100,00	0,00	0,00	0,00
	69	Construcción Laboratorios Semillas en la Estación Experimental	0	1.630.000	1.000	0	0,00	95,00	0,00	0,00	0,00
	71	Construcción Edificio Laboratorio en la Estación Experimental	0	345.000	1.000	0	0,00	100,00	0,00	0,00	0,00
27		Construcciones y Ampliaciones de Edificios para Agencias de Extensión Rural y Campos Anexos	933.907	2.777.443	286.894	284.587	95,00	70,67	5,00	1,00	2,00
	53	Remodelación Edificio de la Agencia de Extensión Rural Ibarreta		0	1.075	0	0,00	s/i	0,00	0,00	0,00
	54	Remodelación Edificio de la Agencia de Extensión Rural San Martín		0	23.840	23.608	0,00	s/i	0,00	0,00	0,00
	56	Construcción Edificio para la Agencia de Extensión Rural Güemes	4.582	496.418	0	0	1,00	99,00	99,00	0,00	0,00
	61	Construcción Edificio para la Agencia de Extensión Rural San	0	526.000	0	0	0,00	90,00	90,00	0,00	0,00
	62	Construcción Edificio para la Agencia de Extensión Rural Galves	0	871.000	0	0	0,00	90,00	90,00	0,00	0,00
	67	Ampliación Sanitarios de la Agencia de Extensión Rural Carhué	0	67.000	1.000	0	0,00	100,00	100,00	0,00	0,00
	75	Construcción Edificio para la Agencia de Extensión Rural Gua	929.325	817.025	260.979	260.979	75,00	45,00	25,00	5,00	25,00
29		Construcción y Ampliación en los Centros Regionales Tucumán - Santiago del Estero, Corr; Mend- San Juan, Santa Fe y E. Río:	3.015.029	1.160.621	3.034.000	544.242	40,00	47,30	5,00	0,00	1,00
	51	Construcción Edificio para la Unidad de Extensión y Experimentación Adaptativa Famaillá	0	1.000	1.000	0	0,00	100,00	0,00	0,00	0,00
	52	Ampliación Edificio Estación Experimental Agropecuaria Famaillá	0	1.000	1.000	0	0,00	100,00	0,00	0,00	0,00
	53	Construcción Centro de Capacitación Integral en la Estación Experimental Agropecuaria Famaillá	10.000	300.000	1.000	0	0,00	90,00	0,00	0,00	0,00
	54	Construcción Laboratorio de Forrajes y Suelos en la Estación Experimental Agropecuaria Santiago del Estero	440.000	500.000	1.342.870	139.760	5,00	55,00	20,00	0,00	10,00
	55	Construcción Centro Capacitación Integral en la EEA Bella Vista	10.000	20.000	20.000	0	0,00	66,00	0,00	0,00	0,00
	56	Construcción Laboratorio de Fitopat., Hort. y Biotecnología en la EEA Bella Vista	1.700.029	241.971	1.601.800	398.241	75,00	12,00	0,00	0,00	0,00
	57	Construcción Laboratorio de Biotecnología Reproductiva en la EEA Mercedes	525.000	11.650	49.950	6.240	0,00	5,00	0,00	0,00	0,00
	58	Construcción Centro de Capacitación Integral en la EEA Mercedes	10.000	5.000	5.000	0	0,00	25,00	0,00	0,00	0,00
	62	Construcción Galpón Almacén y Proc. Muestras en la EEA Manfredi (***)	320.000	80.000	11.380	0	100,00	20,00	0,00	0,00	0,00
30		Construcción y Ampliación en los Centros Regionales Buenos Aires Norte y Otras Zonas del País	890.000	726.603	1.142.110	113.115	75,00	52,86	5,00	0,00	2,00
	54	Construcción Laboratorio Horticultura en la EEA Ascasubi	480.000	226.603	126.078	113.115	90,00	32,00	10,00	0,00	10,00
	57	Ampliación Laboratorios en la Estación Experimental Agropecuaria San Luis	10.000	50.000	614	0	0,00	85,00	0,00	0,00	0,00
	58	Construcción Salón de Usos Múltiples y Dependencias en la Estación Experimental Agropecuaria Santa Cruz	400.000	450.000	1.015.418	0	5,00	53,00	0,00	0,00	0,00
33		Construcciones y Ampliaciones Edificios para A.E.R., C.E.A., Laboratorios, Centros de Capacitación, etc.	0	10.000	10.000	0	95,00	100,00	0,00	0,00	0,00
	52	Conexión Agua Laboratorio Biotecnología en la Estación Experimental Agropecuaria Concordia	0	10.000	10.000	0	0,00	100,00	0,00	0,00	0,00
34		Construcciones y Ampliaciones en Unidades del Interior del País (***)	420.000	0	21.000	0	100,00	0,00	0,00	0,00	0,00
	56	Construcción Depósito Residuos Peligrosos en la Estación Experimental Agropecuaria San Luis (***)	420.000	0	21.000	0	100,00	0,00	0,00	0,00	0,00
35		Construcciones y Ampliaciones en los Centros Regionales del NOA y NEA	1.113.000	1.886.000	1.684.189	608.525	59,42	27,47	5,00	3,00	4,00
	51	Construcción Ingresos y Caminería en la Estación Experimental Agropecuaria Famaillá		0	472.496	377.997	0,00	s/i	90,00	65,00	70,00
	52	Refacciones y Ampliación Agencia Extensión Rural Banda del Río Salí	0	0	350.000	0	0,00	s/i	0,00	0,00	0,00
	53	Construcción Centro de Capacitación en la Estación Experimental Agropecuaria Santiago del Estero	10.000	400.000	1.000	0	0,00	98,00	0,00	0,00	0,00
	55	Remodelación y Ampliación Laboratorio de Forrajes en la Unidad de Extensión y Experimentación Adaptativa Leales (***)	260.000	400.000	69.620	0	100,00	61,00	0,00	0,00	0,00
	56	Construcción Comedor y Salón de Usos Múltiples en la Estación Experimental Agropecuaria Salta (***)	200.000	100.000	10.171	0	100,00	33,00	0,00	0,00	0,00
	57	Construcción Red Exterior de Gas en la Estación Experimental Agropecuaria Salta	20.000	1.000	0	0	0,00	5,00	0,00	0,00	0,00
	59	Construcción Agencia de Extensión Rural San Pedro	12.000	1.000	320.000	24.627	0,00	4,00	0,00	0,00	0,00
	60	Remodelación y Ampliación Agencia de Extensión Rural Chilecito	216.000	154.000	205.902	205.902	50,00	42,00	50,00	20,00	50,00
	61	Construcción Agencia de Extensión Rural Aimogasta (***)	155.000	1.000	0	0	100,00	6,00	0,00	0,00	0,00
	62	Ampliación Agencia de Extensión Rural Tinogasta	40.000	1.000	1.000	0	0,00	2,00	0,00	0,00	0,00
	63	Construcción Agencia de Extensión Rural Sáenz Peña	56.000	1.000	1.000	0	0,00	2,00	0,00	0,00	0,00
	64	Remodelación Edificio Agencia de Extensión Rural Ibarreta	90.000	1.000	0	0	0,00	2,00	0,00	0,00	0,00
	65	Remodelación Edificio Agencia de Extensión Rural San Martín	44.000	1.000	0	0	0,00	2,00	0,00	0,00	0,00

67	Ampliación y Redimensionado Red Eléctrica en la Estación Experimental Agropecuaria Famaillá	0	200.000	1.000	0	0,00	55,00	0,00	0,00	0,00
70	Construcción Centro de Capacitación Integral en la Estación Experimental Agropecuaria Salta	10.000	1.000	1.000	0	0,00	10,00	0,00	0,00	0,00
71	Construcción Agencia de Extensión Rural El Portezuelo	0	204.000	250.000	0	0,00	100,00	0,00	0,00	0,00
72	Ampliación Oficinas en la Estación Experimental Agropecuaria El Colorado	0	420.000	1.000	0	0,00	100,00	0,00	0,00	0,00
36	Construcciones y Ampliaciones en los Centros Regionales Cuyo; Córdoba Santa Fé	612.500	232.000	475.000	95.660	88,36	11,64	5,00	2,00	2,00
51	Puesta en Valor Bodega Vitivinicultura en la Estación Experimental Agropecuaria Mendoza (***)	100.000	116.000	0	0	100,00	54,00	0,00	0,00	0,00
53	Ampliación Sanitarios Campo Anexo Rivadavia	60.000	60.000	1.000	0	0,00	50,00	0,00	0,00	0,00
54	Remodelación y Ampliación Agencia de Extensión Rural Junín	40.500	1.000	1.000	0	0,00	2,00	0,00	0,00	0,00
55	Construcción Comedor para el Personal en la Estación Experimental Agropecuaria Junín	300.000	50.000	470.000	95.660	0,00	14,00	100,00	20,00	35,00
58	Construcción Agencia de Extensión Rural Deán Funes	80.000	2.000	2.000	0	0,00	2,00	0,00	0,00	0,00
59	Construcción Galpón de Almacenamiento de Muestras en Estación Experimental Agropecuaria Manfred	10.000	1.000	0	0	0,00	2,00	0,00	0,00	0,00
60	Construcción Agencia de Extensión Rural Río Cuarto	12.000	1.000	1.000	0	0,00	2,00	0,00	0,00	0,00
61	Ampliación Oficinas de Producción Animal en la Estación Experimental Agropecuaria Marcos Juárez	10.000	1.000	0	0	0,00	2,00	0,00	0,00	0,00
37	Construcciones y Ampliaciones en los Centros Regionales de Buenos Aires; Patagonia y La Pampa	1.477.800	3.833.948	1.234.382	145.962	50,07	39,80	10,00	4,00	6,00
51	Construcción Unidad de Coordinación San Pedro	10.900	1.000	1.000	0	0,00	2,00	0,00	0,00	0,00
52	Construcción Sala de Capacitación (20 m2) en la Estación Experimental Agropecuaria General Villegas	10.000	1.000	0	0	0,00	2,00	0,00	0,00	0,00
53	Ampliación Laboratorio en la Estación Experimental Agropecuaria General Villegas	10.260	1.000	0	0	0,00	5,00	0,00	0,00	0,00
54	Construcción Muelle Fijo y Flotante en la Estación Experimental Agropecuaria Delta	180.000	10.000	325.434	145.962	10,00	5,00	90,00	45,00	60,00
55	Reconstrucción Dársena Interna en la Estación Experimental Agropecuaria Delta	8.000	580.000	1.000	0	0,00	98,00	0,00	0,00	0,00
56	Repavimentación de Caminos Internos en la Estación Experimental Agropecuaria Balcarce	80.000	70.000	0	0	55,00	45,00	0,00	0,00	0,00
58	Construcción Laboratorios en la Estación Experimental Agropecuaria Hilario Ascasubi	0	480.000	1.000	0	0,00	100,00	0,00	0,00	0,00
59	Construcción Red de Gas en la Estación Experimental Agropecuaria Hilario Ascasubi	0	504.000	900.000	0	0,00	100,00	0,00	0,00	0,00
60	Construcción Depósito Residuos Peligrosos y Agroquímicos (98 m2) en la Estación Experimental Agropecuaria Chubut	350.000	150.000	1.000	0	0,00	30,00	0,00	0,00	0,00
61	Construcción Depósito Residuos Peligrosos y Agroquímicos (98 m2) en la Estación Experimental Agropecuaria Esque	350.000	150.000	1.000	0	0,00	30,00	0,00	0,00	0,00
62	Construcción Depósito Residuos Peligrosos y Agroquímicos (98 m2) en la Estación Experimental Agropecuaria Santa Cruz	350.000	150.000	1.000	0	0,00	30,00	0,00	0,00	0,00
63	Construcción Agencia de Extensión Rural Chacharramendi	128.640	300.000	1.000	0	0,00	70,00	70,00	0,00	0,00
65	Puesta en Valor Histórico Edificio Estación Experimental Agropecuaria Alto Valle	0	1.436.948	1.948	0	0,00	80,00	80,00	0,00	0,00
38	Construcción y Ampliación de Agencias de Extensión Rural, Unidades del Interior del País y Estaciones Experimentales Agropecuaria	2.500.000	116.000	9.815.626	1.866.378	95,17	4,83	50,00	15,00	20,00
51	Construcción Edificio Agencia Extension Rural Alto Valle	300.000	10.000	950.418	241.477	0,00	10,00	100,00	15,00	25,00
52	Ampliacion de Agencia de Extension Rural Abra Pampa	500.000	5.000	5.000	0	0,00	10,00	0,00	0,00	0,00
54	Construccion Centro de Capacitacion Integral en Paraná	400.000	1.000	551.208	117.239	35,00	2,00	65,00	45,00	55,00
56	Construccion Edificio Central EEA Abra Pampa	1.300.000	100.000	8.309.000	1.507.662	5,00	7,00	95,00	10,00	25,00
39	Construcciones y Ampliaciones en las Provincias del Noroeste, Noreste Argentino y Litoral Mesopotámico	0	4.774.000	2.635.000	0	0,00	73,50	73,50	5,00	5,00
52	Construcción Planta Tratamiento Termostático y Laboratorio Caña de Azúcar	0	10.000	10.000	0	0,00	2,00	2,00	0,00	0,00
60	Construcción Laboratorio de Suelos y Agua en la Estación Experimental Agropecuaria Salta	0	10.000	10.000	0	0,00	10,00	10,00	0,00	0,00
61	Construcción Centro de Capacitación Integral en la Estación Experimental Agropecuaria Yuto	0	10.000	10.000	0	0,00	10,00	10,00	0,00	0,00
63	Ampliación edificio Agencia de Extensión Rural Portezuelo	0	204.000	0	0	0,00	100,00	100,00	0,00	0,00
64	Remodelación y ampliación Depósito Agroquímicos en la Estación Experimental Agropecuaria Catamarca	0	400.000	450.000	0	0,00	100,00	100,00	5,00	5,00
65	Construcción edificio Agencia de Extensión Rural Andalgalá	0	680.000	0	0	0,00	100,00	100,00	0,00	0,00
67	Construcción Depósito de Agroquímicos y Residuos Peligrosos en la Estación Experimental Agropecuaria Las Breñas	0	250.000	450.000	0	0,00	100,00	100,00	0,00	0,00

69	Construcción Comedor Cocina en la Estación Experimental Agropecuaria Colonia Benítez	0	300.000	1.000	0	0,00	100,00	100,00	0,00	0,00
70	Construcción Depósito de Agroquímicos y Residuos Peligrosos en la Estación Experimental Agropecuaria Colonia Benítez	0	400.000	600.000	0	0,00	100,00	100,00	0,00	0,00
72	Construcción Red eléctrica baja tensión en la Estación Experimental Agropecuaria Corrientes	0	700.000	1.000	0	0,00	100,00	100,00	0,00	0,00
75	Construcción edificio Agencia de Extensión Rural Victoria	0	300.000	0	0	0,00	54,00	54,00	0,00	0,00
76	Construcción Depósito Plaguicidas en la Estación Experimental Agropecuaria Concordia	0	400.000	1.000	0	0,00	100,00	100,00	0,00	0,00
78	Ampliación Red de Agua Corriente en la Estación Experimental Agropecuaria Cerro Azul	0	130.000	1.000	0	0,00	100,00	100,00	0,00	0,00
80	Ampliación oficinas en la Estación Experimental Agropecuaria Cerro Azul	0	180.000	1.000	0	0,00	100,00	100,00	0,00	0,00
81	Construcción edificio Agencia de Extensión Rural El Dorado	0	800.000	1.100.000	0	0,00	100,00	100,00	0,00	0,00
40	Construcciones y Ampliaciones en las Provincias de Cuyo, Córdoba, Santa Fe, La Pampa y Buenos Aires	0	6.314.000	876.745	0	0,00	97,06	97,06	0,00	0,00
51	Ampliación edificio Vitivinicultura en la Estación Experimental Agropecuaria Mendoza	0	118.000	1.000	0	0,00	100,00	100,00	0,00	0,00
53	Construcción Depósito Agroquímicos en la Estación Experimental Agropecuaria La Consulta	0	250.000	500.000	0	0,00	100,00	100,00	0,00	0,00
54	Construcción Depósito Residuos Peligrosos y Agroquímicos en la Estación Experimental Agropecuaria Rama Caída	0	500.000	1.000	0	0,00	100,00	100,00	0,00	0,00
55	Construcción Depósito para tractores en el Campo Anexo San Martín	0	144.000	1.000	0	0,00	100,00	100,00	0,00	0,00
56	Construcción Depósito de Implementos en el Campo Anexo San Martín	0	83.000	1.000	0	0,00	100,00	100,00	0,00	0,00
58	Construcción Tinglado para Expendio de Combustibles en el Campo Anexo San Martín	0	56.000	1.000	0	0,00	100,00	100,00	0,00	0,00
60	Construcción Depósito de Agroquímicos y Residuos Peligrosos en la Estación Experimental Agropecuaria Rafaela	0	400.000	1.000	0	0,00	100,00	100,00	0,00	0,00
62	Construcción Planta Piloto Gestión de Envases e Infraestructura en la Estación Experimental Agropecuaria Oliveros	0	900.000	1.000	0	0,00	50,00	50,00	0,00	0,00
63	Construcción Cámara Digestora en la Estación Experimental Agropecuaria Manfredi	0	200.000	0	0	0,00	100,00	100,00	0,00	0,00
67	Pavimentación caminos en la Estación Experimental Agropecuaria San Pedro	0	300.000	1.000	0	0,00	100,00	100,00	0,00	0,00
69	Construcción corrales de aislamiento con doble alambrado y manga en la Estación Experimental Agropecuaria Balcarce	0	1.350.000	10.914	0	0,00	100,00	100,00	0,00	0,00
70	Construcción Planta de Tratamiento de efluentes en la Estación Experimental Agropecuaria Balcarce	0	800.000	1.000	0	0,00	100,00	100,00	0,00	0,00
71	Ampliación Jardín Maternal en la Estación Experimental Agropecuaria Balcarce	0	60.000	1.000	0	0,00	100,00	100,00	0,00	0,00
72	Ampliación oficinas Sector Mejoramiento Genético en la Estación Experimental Agropecuaria Balcarce	0	180.000	4.831	0	0,00	100,00	100,00	0,00	0,00
73	Construcción Galpón para almacenamiento en la Estación Experimental Agropecuaria Bordenave	0	219.000	1.000	0	0,00	100,00	100,00	0,00	0,00
74	Construcción Red de gas en la Estación Experimental Agropecuaria Hilario Ascasubi	0	504.000	0	0	0,00	100,00	100,00	0,00	0,00
76	Construcción Depósito de Residuos Peligrosos en la Estación Experimental Agropecuaria Guillermo Covas	0	250.000	350.000	0	0,00	100,00	100,00	0,00	0,00
41	Construcciones en el Área Patagónica	0	2.221.000	17.000	0	0,00	65,56	65,56	0,00	0,00
51	Ampliación Laboratorio de Genética Vegetal en la Estación Experimental Agropecuaria Bariloche	0	94.000	1.000	0	0,00	100,00	100,00	0,00	0,00
54	Construcción Agencia de Extensión Rural Valle Medio	0	10.000	10.000	0	0,00	15,00	15,00	0,00	0,00
55	Puesta en valor Edificio Histórico Estación Experimental Agropecuaria Alto Valle	0	700.000	1.000	0	0,00	39,00	39,00	0,00	0,00
56	Ampliación Sanitarios en la Estación Experimental Agropecuaria Esquel	0	80.000	1.000	0	0,00	100,00	100,00	0,00	0,00
57	Ampliación Oficinas y Sala de Reuniones en la Estación Experimental Agropecuaria Esquel	0	400.000	1.000	0	0,00	44,00	44,00	0,00	0,00
58	Construcción Sanitarios en Estación Experimental Agropecuaria Santa Cruz	0	80.000	1.000	0	0,00	100,00	100,00	0,00	0,00
59	Ampliación Agencia de Extensión Rural Ushuaia	0	500.000	0	0	0,00	42,00	42,00	0,00	0,00
60	Construcción tres viviendas para técnicos en la Estación Experimental Agropecuaria Santa Cruz	0	300.000	1.000	0	0,00	50,00	50,00	0,00	0,00
61	Construcción Tinglado para vehículos en Río Gallegos	0	57.000	1.000	0	0,00	100,00	100,00	0,00	0,00
42	Construcción Agencias de Extensión Rural, Centros de Capacitación Integral y Red Eléctrica	0	0	3.849.169	784.701	0,00	s/i	40,00	20,00	25,00
51	Construcción Agencias de Extensión Rural Frías	0	0	1.065.048	0	0,00	s/i	90,00	15,00	15,00

	53	Construcción Sanitarios en el Centro de Capacitación Integral en la Estación Experimental Agropecuaria Bella Vista	0	908.000	195.155	0,00	s/i	0,00	10,00	10,00	
	54	Construcción Red Eléctrica en la Estación Experimental Agropecuaria Junín	0	56.121	0	0,00	s/i	10,00	5,00	10,00	
	55	Construcción Agencia de Extensión Rural Cuña Boscosa	0	935.000	589.546	0,00	s/i	90,00	60,00	70,00	
	56	Construcción Agencia de Extensión Rural Gobernador Gregores	0	885.000	0	0,00	s/i	0,00	0,00	0,00	
	43	Construcción Depósitos, Laboratorio y Galpón de Unidades del Interior del País	0	3.400.000	0	s/i	s/i	s/i	0,00	0,00	
	51	Construcción Depósitos de Agroquímicos y Residuos Peligrosos Abra Pampa	0	450.000	0	s/i	s/i	s/i	0,00	0,00	
	52	Construcción Galpón de Usos Múltiples Campo Tilimuqui	0	450.000	0	s/i	s/i	s/i	0,00	0,00	
	53	Construcción Laboratorio Fisiología y Fitología Cerro Azul	0	1.000.000	0	s/i	s/i	s/i	0,00	0,00	
	54	Construcción Depósitos de Agroquímicos y Residuos Peligrosos Corrientes	0	450.000	0	s/i	s/i	s/i	0,00	0,00	
	55	Construcción Depósitos de Agroquímicos y Residuos Peligrosos Reconquista	0	600.000	0	s/i	s/i	s/i	0,00	0,00	
	56	Construcción Depósitos de Agroquímicos y Residuos Peligrosos Manfredi	0	450.000	0	s/i	s/i	s/i	0,00	0,00	
609		Instituto Nacional de Vitivinicultura									
16		Control de Genuinidad de la Producción Vitivinícola									
	3	Equipamiento Analítico	3.371.910	998.993	998.993	45.262	87,09	12,91	12,91	0,00	1,17
623	51	Equipamiento Analítico para Laboratorios	3.371.910	998.993	998.993	45.262	87,09	12,91	12,91	0,00	1,17
		Servicio Nacional de Sanidad y Calidad Agroalimentaria									
	17	Servicios de Laboratorios									
	16	Construcción Laboratorio Diagnóstico Enfermedades Animales (***)	68.281.164	3.709.401	0	0	100,00	0,00	0,00	s/i	s/i
	51	Construcción Laboratorio Diagnóstico Enfermedades Animales Sanidad Animal	68.281.164	3.709.401	0	0	100,00	0,00	0,00	s/i	s/i
	20										
	15	Construcción Redes de Infraestructura Lazareto CABA	0	2.225.640	0	0	0,00	0,00	0,00	s/i	s/i
	51	Construcción Redes de Infraestructura Lazareto CABA	0	2.225.640	0	0	0,00	0,00	0,00	s/i	s/i
22		Acciones para Contribuir a Asegurar la Sanidad y Calidad Agroalimentaria									
	1	Construcción Laboratorio Diagnóstico Enfermedades Animales - NBS 3A (***)	68.281.164	0	200.000	0	100,00	0,00	0,00	0,00	0,00
	51	Construcción Laboratorio Diagnóstico Enfermedades Animales - NBS 3A	68.281.164	0	200.000	0	100,00	0,00	0,00	0,00	0,00
	2	Construcción Redes de Infraestructura Lazareto - Ciudad Autónoma de Buenos Aires	0	0	398.716	0	0,00	100,00	100,00	0,00	0,00
	51	Construcción Redes de Infraestructura Lazareto - Ciudad Autónoma de Buenos Aires	0	0	398.716	0	0,00	100,00	100,00	0,00	0,00
	3	Construcción de Oficinas Edificio Huergo - Ciudad Autónoma de Buenos Aires	0	0	9.000.000	0	0,00	s/i	s/i	0,00	0,00
	51	Construcción de Oficinas Edificio Huergo - Ciudad Autónoma de Buenos Aires	0	0	9.000.000	0	0,00	s/i	s/i	0,00	0,00
53		Ministerio de Turismo									
322		Ministerio de Turismo									
	1	Actividades Centrales									
	4	Construcción Relleno Sanitario y Mejoramiento Basural a Cielo Abierto - Etapa I - Tierra del Fuego	0	4.546.000	0	0	0,00	0,00	0,00	0,00	0,00
	51	Construcción Relleno Sanitario y Mejoramiento Basural a Cielo Abierto - Etapa I GIRSU - Tierra del Fuego	0	4.546.000	0	0	0,00	0,00	0,00	0,00	0,00
	5	Construcción Relleno Sanitario y Mejoramiento Basural a Cielo Abierto - Etapa I GIRSU - Otamendi - Tigre - Buenos Aires	0	800.000	5.277.200	0	0,00	100,00	100,00	0,00	0,00
	51	Construcción Relleno Sanitario y Mejoramiento Basural a Cielo Abierto - Etapa I GIRSU - Otamendi - Tigre - Buenos Aires	0	800.000	5.277.200	0	0,00	100,00	100,00	0,00	0,00
	6	Construcción Relleno Sanitario y Mejoramiento Basural a Cielo Abierto - Etapa I GIRSU - Los Alceres - Esquel - Chubu	0	800.000	4.920.000	0	0,00	100,00	100,00	0,00	0,00
	51	Construcción Relleno Sanitario y Mejoramiento Basural a Cielo Abierto - Etapa I GIRSU - Los Alceres - Esquel - Chubu	0	800.000	4.920.000	0	0,00	100,00	100,00	0,00	0,00
	7	Construcción Relleno Sanitario y Mejoramiento Basural a Cielo Abierto - Etapa I GIRSU - Parque Lanín - Neuquén	3.200.000	1.675.000	11.750.000	5.065.408	17,00	83,00	83,00	51,54	57,00
	51	Construcción Relleno Sanitario y Mejoramiento Basural a Cielo Abierto - Etapa I GIRSU - Parque Lanín - Neuquén	3.200.000	1.675.000	11.750.000	5.065.408	17,00	83,00	83,00	51,54	57,00
	8	Construcción Relleno Sanitario y Mejoramiento Basural a Cielo Abierto - Etapa I GIRSU - Parque Lago Pueblo - Maitén -	0	1.600.000	45.200	0	0,00	0,00	0,00	0,00	0,00
	51	Construcción Relleno Sanitario y Mejoramiento Basural a Cielo Abierto - Etapa I GIRSU - Parque Lago Pueblo - Maitén -	0	1.600.000	45.200	0	0,00	0,00	0,00	0,00	0,00
	9	Construcción Relleno Sanitario y Mejoramiento Basural a Cielo Abierto - Etapa I GIRSU - El Palmar - Colón - Entre Ríos	0	700.000	594.800	0	0,00	0,00	0,00	0,00	0,00

19	Recursos Hídricos										
9	Canal Cintura Sur Tafi (***)	2.744.946	165.000	0	0	100,00	0,00	0,00	0,00	0,00	
51	Canal Cintura Sur Tafi	2.744.946	165.000	0	0	100,00	0,00	0,00	0,00	0,00	
17	Reconstrucción de la Biblioteca de los Recursos Hídricos (***)	726.803	359.000	359.000	0	100,00	0,00	0,00	0,00	0,00	
51	Reconstrucción de la Biblioteca de los Recursos Hídricos	726.803	359.000	359.000	0	100,00	0,00	0,00	0,00	0,00	
18	Construcción del Canal de Desagües Pluviales en Metán	3.741.100	26.000	26.000	0	37,56	0,00	0,00	0,00	0,00	
51	Construcción del Canal de Desagües Pluviales en Metán	3.741.100	26.000	26.000	0	37,56	0,00	0,00	0,00	0,00	
19	Aprovechamiento Múltiple "Los Monos" (Santa Cruz - Chubut)	7.197.570	1.055.000	1.055.000	0	0,00	1,00	1,00	0,00	0,00	
51	Aprovechamiento Múltiple "Los Monos" (Santa Cruz - Chubut)	7.197.570	1.055.000	1.055.000	0	0,00	1,00	1,00	0,00	0,00	
44	Ampliación y Mejoramiento de la Red Hidrológica Nacional	47.115.552	24.994.394	24.994.394	8.612.480	29,74	11,00	11,00	2,75	5,50	
51	Ampliación y Mejoramiento de la Red Hidrológica Nacional	47.115.552	24.994.394	24.994.394	8.612.480	29,74	11,00	11,00	2,75	5,50	
25	Ejecución de Obras de Arquitectura										
1	Restauración de Monumentos Históricos	67.863.556	10.800.000	10.800.000	683.293	48,16	9,60	9,60	0,00	0,00	
51	Restauración de Monumentos Históricos	67.863.556	10.800.000	10.800.000	683.293	48,16	9,60	9,60	0,00	0,00	
2	Construcción, Conservación y Reciclaje de Edificios Fiscales	37.608.531	3.140.000	3.140.000	164.000	84,30	0,00	0,00	0,00	0,00	
51	Edificios Fiscales	37.608.531	3.140.000	3.140.000	164.000	84,30	0,00	0,00	0,00	0,00	
7	CERIDE - Obras Complementarias Etapa II	16.433.979	4.870.000	870.000	0	85,60	0,00	0,00	0,00	0,00	
51	CERIDE - Obras Complementarias Etapa II	16.433.979	4.870.000	870.000	0	85,60	0,00	0,00	0,00	0,00	
8	Basílica Nuestra Señora de Lujan	4.788.012	0	370.000	365.950	100,00	0,00	0,00	0,00	0,00	
51	Basílica Nuestra Señora de Lujan	4.788.012	0	370.000	365.950	100,00	0,00	0,00	0,00	0,00	
13	Refacción Institutos Secretaría Nacional de la Niñez, Adolescencia	0	10.000	10.000	0	0,00	0,03	0,03	0,00	0,00	
51	Refacción Institutos Secretaría Nacional de la Niñez, Adolescencia	0	10.000	10.000	0	0,00	0,03	0,03	0,00	0,00	
14	Obra Civil - BID1201- OCAR Complejo Positrón (***)	4.630.021	1.570.000	0	0	100,00	0,00	0,00	0,00	0,00	
51	Obra Civil - BID1201- OCAR Complejo Positrón (***)	4.630.021	1.570.000	0	0	100,00	0,00	0,00	0,00	0,00	
20	Hospital Interzonal El Cruce, Florencio Varela (***)	135.012.274	3.207.549	7.549	0	100,00	0,00	0,00	0,00	0,00	
51	Hospital Interzonal El Cruce, Florencio Varela	135.012.274	3.207.549	7.549	0	100,00	0,00	0,00	0,00	0,00	
21	Restauración y Puesta en Valor Basílica Nuestra Señora de Luján	24.784.091	2.001.000	2.001.000	0	99,92	0,00	0,00	0,00	0,00	
51	Restauración y Puesta en Valor Basílica Nuestra Señora de Luján	24.784.091	2.001.000	2.001.000	0	99,92	0,00	0,00	0,00	0,00	
23	Refacciones Varias en Corredores Turísticos BID 1648/OC - AR	22.136.315	25.215.000	25.215.000	246.183	21,87	4,03	4,03	0,00	0,00	
0	Refacciones Varias en Corredores Turísticos BID 1648/OC - AR	406.952	820.000	820.000	2.998		s/i	s/i			
51	Refacciones Varias en Corredor Lagos y Misiones	21.729.363	24.395.000	24.395.000	243.185	21,87	4,03	4,03	0,00	0,00	
24	Refacción Edificio Auditoría General de la Nación - Etapa II	21.920.192	6.105.509	6.105.509	2.707.499	79,13	20,87	20,87	4,79	5,80	
51	Refacción Edificio Auditoría General de la Nación - Etapa II	21.920.192	6.105.509	6.105.509	2.707.499	79,13	20,87	20,87	4,79	5,80	
25	Hospitales Cabeceras - Provincia Jujuy	0	10.000	10.000	0	0,00	0,02	0,02	0,00	0,00	
51	Hospitales Cabeceras - Provincia Jujuy	0	10.000	10.000	0	0,00	0,02	0,02	0,00	0,00	
30	Refuncionalización Hospital Dr. Alejandro Posadas	21.206.513	20.000.000	50.034.435	15.556.383	5,51	25,90	25,90	5,71	9,66	
51	Refuncionalización Hospital Dr. Alejandro Posadas	21.206.513	20.000.000	50.034.435	15.556.383	5,51	25,90	25,90	5,71	9,66	
31	Refacción y Refuncionalización del Edificio de la Estación Once	0	10.000	10.000	0	0,00	0,10	0,10	0,00	0,00	
51	Refacción y Refuncionalización del Edificio de la Estación Once	0	10.000	10.000	0	0,00	0,10	0,10	0,00	0,00	
33	Restauración del Interior, Edificios Anexos y Espacios Exteriores	10.267.883	28.001.000	28.001.000	0	28,43	71,57	71,57	5,29	12,57	
51	Restauración del Interior, Edificios Anexos y Espacios Exteriores	10.267.883	28.001.000	28.001.000	0	28,43	71,57	71,57	5,29	12,57	
34	Construcción, Conservación y Reciclaje de Edificios Fiscales	95.074.308	41.394.491	104.595.369	71.146.998	49,44	28,90	28,90	10,70	17,76	
51	Edificios Fiscales "Etapa II" - Ciudad de Buenos Aires	95.074.308	41.394.491	104.595.369	71.146.998	49,44	28,90	28,90	10,70	17,76	
36	Reubicación Compañía Guardacostas - Prefectura Naval Argentina	4.310.314	30.000.000	30.000.000	7.381.276	9,25	80,65	80,65	16,12	28,80	
51	Reubicación Compañía Guardacostas - Prefectura Naval Argentina	4.310.314	30.000.000	30.000.000	7.381.276	9,25	80,65	80,65	16,12	28,80	
37	Centro Cultural del Bicentenario en el Edificio del Palacio del Correo	273.805.143	152.495.000	131.230.565	89.122.178	19,83	25,43	25,43	3,55	8,39	
0	Centro Cultural del Bicentenario en el Edificio del Palacio del Correo	14.020.885	2.405.000	2.405.000	1.201.833		s/i	s/i			
51	Centro Cultural del Bicentenario en el Edificio del Palacio del Correo	259.784.258	150.090.000	128.825.565	87.920.345	19,83	25,43	25,43	3,55	8,39	
38	Obra Terminal de Omnibus - La Quiaca - Provincia de Jujuy	0	10.000	10.000	0	0,00	0,05	0,05	0,00	0,00	
51	Obra Terminal de Omnibus - La Quiaca - Provincia de Jujuy	0	10.000	10.000	0	0,00	0,05	0,05	0,00	0,00	
39	Obra Pasarela Urbana sobre Río Grande - H. Yrigoyen	0	10.000	10.000	0	0,00	0,67	0,67	0,00	0,00	
51	Obra Pasarela Urbana sobre Río Grande - H. Yrigoyen	0	10.000	10.000	0	0,00	0,67	0,67	0,00	0,00	
40	Obra Terminal de Cargas (COTECAR) - La Quiaca	0	10.000	10.000	0	0,00	0,40	0,40	0,00	0,00	
51	Obra Terminal de Cargas (COTECAR) - La Quiaca	0	10.000	10.000	0	0,00	0,40	0,40	0,00	0,00	
41	Mejoras Conjunto Edificio, Trama Urbana del Area y Estructura Hospital Mataderos	0	50.000	50.000	0	0,00	0,01	0,01	0,00	0,00	
51	Mejoras Conjunto Edificio, Trama Urbana del Area y Estructura Hospital Mataderos	0	50.000	50.000	0	0,00	0,01	0,01	0,00	0,00	
45	Restauración y Conservación Museo Histórico Nacional	0	50.000	50.000	0	0,00	0,25	0,25	0,00	0,00	
51	Restauración y Conservación Museo Histórico Nacional	0	50.000	50.000	0	0,00	0,25	0,25	0,00	0,00	
46	Refacción Edificio de Canal 7	2.962.322	23.550.000	23.550.000	4.039.754	3,37	87,71	87,71	16,95	25,16	
51	Refacción Edificio de Canal 7	2.962.322	23.550.000	23.550.000	4.039.754	3,37	87,71	87,71	16,95	25,16	
47	Refuncionalización Museo de los Inmigrantes	0	62.451	62.451	0	0,00	0,07	0,07	0,00	0,00	
51	Refuncionalización Museo de los Inmigrantes	0	62.451	62.451	0	0,00	0,07	0,07	0,00	0,00	
48	Construcción, Refacción y Reciclaje de Edificios Fiscales - Etapa III	8.095.692	18.100.000	18.100.000	1.646.252	8,63	1,72	1,72	0,25	1,64	
51	Construcción, Refacción y Reciclaje de Edificios Fiscales - Etapa III	8.095.692	18.100.000	18.100.000	1.646.252	8,63	1,72	1,72	0,25	1,64	

49	Remodelación Hospital Roffo y Construcción del Instituto Nacional de Cáncer	0	50.000	50.000	0	0,00	0,02	0,02	0,00	0,00
51	Remodelación Hospital Roffo y Construcción del Instituto Nacional de Cáncer	0	50.000	50.000	0	0,00	0,02	0,02	0,00	0,00
50	CERIDE II - Mejoras en el Edificio INTEC II	0	50.000	50.000	0	0,00	0,41	0,41	0,00	0,00
51	CERIDE II - Mejoras en el Edificio INTEC II	0	50.000	50.000	0	0,00	0,41	0,41	0,00	0,00
51	Construcción Torre Única de Telecomunicaciones del Área Metropolitana de Buenos Aires	0	75.395.286	11.824.408	0	0,00	6,95	6,95	0,00	0,00
51	Construcción Torre Única de Telecomunicaciones del Área Metropolitana de Buenos Aires	0	75.395.286	11.824.408	0	0,00	6,95	6,95	0,00	0,00
52	Construcción Edificio Corporativo del Correo Argentino S.A.	0	200.000	200.000	0	0,00	0,07	0,07	0,00	0,00
51	Construcción Edificio Corporativo del Correo Argentino S.A.	0	200.000	200.000	0	0,00	0,07	0,07	0,00	0,00
53	Construcción Agencia Federal de Investigaciones Complejas Ciudad Autónoma de Buenos Aires	0	200.000	200.000	0	0,00	0,19	0,19	0,00	0,00
51	Construcción Agencia Federal de Investigaciones Complejas Ciudad Autónoma de Buenos Aires	0	200.000	200.000	0	0,00	0,19	0,19	0,00	0,00
30	Prevención Sísmica									
1	Ampliación Red Nacional de Estaciones Sismológicas	2.720.287	757.000	757.000	205.783	78,00	7,40	7,40	1,00	2,20
51	Monitoreo de Actividad Sísmica, Respuesta de Suelos y Estructuras	2.720.287	757.000	757.000	205.783	78,00	7,40	7,40	1,00	2,20
32	Formulación y Ejecución de la Política Geológico-Minera (BID N° 1865-OC-AR-2)									
4	Construcción Central Termoeléctrica a Carbón Río Turbio(3)	2.024.772.490	360.000.000	360.000.000	170.841.069	50,00	12,00	12,00	6,00	6,00
51	Construcción Central Termoeléctrica a Carbón Río Turbio(3)	2.024.772.490	355.400.000	355.400.000	167.886.524	50,00	12,00	12,00	6,00	6,00
50	Formulación, Programación, Ejecución y Control de Obras Públicas									
2	Obras Viales, Constr. Conces. y Explot.de Accesos y Puentes (***)	638.909	1.548.000	1.548.000	0	100,00	0,00	0,00	0,00	0,00
52	Puente Encarnacion - Posadas	638.909	1.548.000	1.548.000	0	100,00	0,00	0,00	0,00	0,00
13	Escuela Nacional de Náutica (***)	15.789.561	3.000.000	3.000.000	0	100,00	0,00	0,00	0,00	0,00
51	Escuela Nacional de Náutica	15.789.561	3.000.000	3.000.000	0	100,00	0,00	0,00	0,00	0,00
62	Formulación y Ejecución Políticas de Transporte Ferroviario									
3	Transporte Urbano de Buenos Aires Etapa III BIRF 4163/AR y BIRF 7442	184.244.276	244.247.600	246.572.000	67.626.823	26,57	73,43	73,43	4,40	12,57
0	Transporte Urbano de Buenos Aires Etapa III BIRF 4163/AR y BIRF 7442	29.613.068	143.947.600	149.357.000	25.920.589					
69	Paso a dif. Nivel Municipalidad de Tres de Febrero	49.523.664	6.500.000	6.500.000	7.021.402	98,15	1,85	1,85	0,00	0,08
70	Paso a dif. Nivel Municipalidad de Berazategui	34.362.340	6.800.000	6.800.000	3.927.623	93,52	6,48	6,48	0,00	0,12
74	Paso a dif. Nivel Municipalidad de Tigre	32.976.391	15.000.000	15.000.000	5.484.852	68,42	31,58	31,58	5,00	11,20
78	Mejoras en los entornos a las estaciones Zona 2 (Sudoeste)	36.036.379	21.000.000	21.000.000	16.170.493	63,00	37,00	37,00	5,00	9,00
79	Mejoras en los entornos a las estaciones Zona 3 (Oeste)	1.732.434	26.000.000	24.500.000	9.101.865	10,00	90,00	90	6,00	6,00
80	Mejoras en los entornos a las estaciones Zona 4 (Norte)	0	25.000.000	23.415.000	0	0,00	100,00	100	0,00	0,00
4	Construcción Alteo Terraplen Viaducto Laguna La Picasa CAF N3192 (***)	116.735.320	3.806.400	219.000	110.657	100,00	0,00	0	0,00	0,00
0	Construcción Alteo Terraplen Viaducto Laguna La Picasa CAF N3192 (***)	1.858.016	3.806.400	219.000	110.657					
91	Formulación y Conducción de Políticas Portuarias y de Vías Navegables									
2	Ampliación Puerto Caleta Paula	207.314.042	20.000.000	33.700.000	11.897.220	89,89	10,11	10,11	2,82	4,15
51	Ampliación Puerto Caleta Paula	207.314.042	20.000.000	33.700.000	11.897.220	89,89	10,11	10,11	2,82	4,15
3	Readecuación Estructura Muelle 3-4 y Accesos Puerto Concepción	4.191.865	5.104.850	7.604.850	918.484	40,75	42,99	42,99	0,00	0,00
51	Readecuación Estructura Muelle 3-4 y Accesos Puerto Concepción	4.191.865	5.104.850	7.604.850	918.484	40,75	42,99	42,99	0,00	0,00
4	Puerto Diamante (***)	6.248.860	10.000	310.000	0	100,00	0,00	0	0,00	0,00
51	Puerto Diamante	6.248.860	10.000	310.000	0	100,00	0,00	0	0,00	0,00
5	Reparación Estructura Fundación Muelle Alte. Storni Puerto Madryn	22.833.133	2.000.000	5.500.000	3.716.976	90,7	9,30	9,3	0,68	9,30
51	Reparación Estructura Fundación Muelle Alte. Storni Puerto Madryn	22.833.133	2.000.000	5.500.000	3.716.976	90,7	9,30	9,3	0,68	9,30
7	Puerto Comodoro Rivadavia	29.302.774	17.000.000	22.000.000	2.565.466	73,35	26,65	26,65	12,84	16,75
51	Puerto Comodoro Rivadavia	29.302.774	17.000.000	22.000.000	2.565.466	73,35	26,65	26,65	12,84	16,75
8	Prolongación Obra de Abrigo del Muelle de Caleta Córdova	0	20.000.000	0	0	0,00	5,00	5,00	0,00	0,00
51	Prolongación Obra de Abrigo del Muelle de Caleta Córdova	0	20.000.000	0	0	0,00	5,00	5,00	0,00	0,00
9	Dársena Turística-Deportiva en Cercanías de Punta Cuevas	0	27.000.000	24.500.000	0	0,00	5,00	5,00	0,00	0,00
51	Dársena Turística-Deportiva en Cercanías de Punta Cuevas	0	27.000.000	24.500.000	0	0,00	5,00	5,00	0,00	0,00
10	Embarcadero Turístico Puerto Pirámide	0	80.000	80.000	0	0,00	0,00	0,00	0,00	0,00
51	Embarcadero Turístico Puerto Pirámide	0	80.000	80.000	0	0,00	0,00	0,00	0,00	0,00
11	Sistema Defensas Puerto Barranqueras	0	10.000	10.000	0	0,00	0,00	0,00	0,00	0,00
51	Sistema Defensas Puerto Barranqueras	0	10.000	10.000	0	0,00	0,00	0,00	0,00	0,00
12	Embarcadero de Pasajeros y Vehículos Puerto Pilcomayo	0	10.000	10.000	0	0,00	0,00	0,00	0,00	0,00
51	Embarcadero de Pasajeros y Vehículos Puerto Pilcomayo	0	10.000	10.000	0	0,00	0,00	0,00	0,00	0,00
13	Embarcadero de Pasajeros y Vehículos Puerto Colonia Cano	0	10.000	10.000	0	0,00	0,00	0,00	0,00	0,00

51	Embarcadero de Pasajeros y Vehículos Puerto Colonia Cano	0	10.000	10.000	0	0,00	0,00	0,00	0,00	0,00
14	Reparación, Mejoras y Equipamiento Puerto Formosa	0	10.000	10.000	0	0,00	0,00	0,00	0,00	0,00
51	Reparación, Mejoras y Equipamiento Puerto Formosa	0	10.000	10.000	0	0,00	0,00	0,00	0,00	0,00
15	Puente Pueyrredón	0	760.000	760.000	0	0,00	20,00	20,00	0,00	0,00
51	Puente Pueyrredón	0	760.000	760.000	0	0,00	20,00	20,00	0,00	0,00
16	Dragado Río Uruguay	0	10.000	10.000	0	0,00	100,00	100,00	0,00	0,00
51	Dragado Río Uruguay	0	10.000	10.000	0	0,00	100,00	100,00	0,00	0,00
19	Ampliación Muelle Histórico Río Grande	0	10.000	10.000	0	0,00	0,00	0,00	0,00	0,00
51	Ampliación Muelle Histórico Río Grande	0	10.000	10.000	0	0,00	0,00	0,00	0,00	0,00
20	Ampliación Complejo Portuario Bahía Ushuaia	0	10.000	10.000	0	0,00	0,00	0,00	0,00	0,00
51	Ampliación Complejo Portuario Bahía Ushuaia	0	10.000	10.000	0	0,00	0,00	0,00	0,00	0,00
22	Reparación Parque España (***)	71.167.312	2.000.000	4.000.000	0	100,00	0,00	0,00	0,00	0,00
51	Reparación Parque España	71.167.312	2.000.000	4.000.000	0	100,00	0,00	0,00	0,00	0,00
23	Reparación Puerto Rosario Costanera	0	10.000	10.000	0	0,00	0,00	0,00	0,00	0,00
51	Reparación Puerto Rosario Costanera	0	10.000	10.000	0	0,00	0,00	0,00	0,00	0,00
24	Reparación Puente Victorino De La Plaza - Etapa II	0	760.000	10.000	0	0,00	20,00	20,00	0,00	0,00
51	Reparación Puente Victorino De La Plaza - Etapa II	0	760.000	10.000	0	0,00	20,00	20,00	0,00	0,00
25	Reparación Muelle en Delegación Río Uruguay de la DNV	0	10.000	10.000	0	0,00	100,00	100,00	0,00	0,00
51	Reparación Muelle en Delegación Río Uruguay de la DNV	0	10.000	10.000	0	0,00	100,00	100,00	0,00	0,00
26	Reparación Estructura Vértice Sur Puerto La Plata-Buenos Aires	0	10.000	10.000	0	0,00	0,00	0,00	0,00	0,00
51	Reparación Estructura Vértice Sur Puerto La Plata-Buenos Aires	0	10.000	10.000	0	0,00	0,00	0,00	0,00	0,00
28	Dragado Ampliación del Canal de Acceso Puerto Bahía Blanca-	0	10.000	10.000	0	0,00	0,00	0,00	0,00	0,00
51	Dragado Ampliación del Canal de Acceso Puerto Bahía Blanca-	0	10.000	10.000	0	0,00	0,00	0,00	0,00	0,00
29	Reparación y Ampliación del Sitio 2 Muelle Alte Storni-	0	10.000	10.000	0	0,00	0,00	0,00	0,00	0,00
51	Reparación y Ampliación del Sitio 2 Muelle Alte Storni-	0	10.000	10.000	0	0,00	0,00	0,00	0,00	0,00
30	Remoción Cascos Hundidos Puerto Quequén-Pcia. Buenos Aires	0	5.250.000	50.000	0	0,00	5,00	5,00	0,00	0,00
51	Remoción Cascos Hundidos Puerto Quequén-Pcia. Buenos Aires	0	5.250.000	50.000	0	0,00	5,00	5,00	0,00	0,00
31	Acortamiento Escollera Norte Puerto Quequén-Pcia. de Bs.As	0	10.000	10.000	0	0,00	0,00	0,00	0,00	0,00
51	Acortamiento Escollera Norte Puerto Quequén-Pcia. de Bs.As	0	10.000	10.000	0	0,00	0,00	0,00	0,00	0,00
32	Mejoras Frente de Atraque Puerto Quequén-Pcia. de Bs. As.	0	10.000	10.000	0	0,00	0,00	0,00	0,00	0,00
51	Mejoras Frente de Atraque Puerto Quequén-Pcia. de Bs. As.	0	10.000	10.000	0	0,00	0,00	0,00	0,00	0,00
34	Ampliación Muelle Comandante Luis Piedrabuena 2º Etapa, Chubut	0	10.000	10.000	0	0,00	0,00	0,00	0,00	0,00
51	Ampliación Muelle Comandante Luis Piedrabuena 2º Etapa, Chubut	0	10.000	10.000	0	0,00	0,00	0,00	0,00	0,00
35	Reparación Pilotes Macizos Muelle Almirante Storni, Chubut	0	10.000	10.000	0	0,00	0,00	0,00	0,00	0,00
51	Reparación Pilotes Macizos Muelle Almirante Storni, Chubut	0	10.000	10.000	0	0,00	0,00	0,00	0,00	0,00
36	Ampliación de la Recuperación de Tierras en la Restinga Sur Puerto Nuevo, Chubut	0	10.000	10.000	0	0,00	0,00	0,00	0,00	0,00
51	Ampliación de la Recuperación de Tierras en la Restinga Sur Puerto Nuevo, Chubut	0	10.000	10.000	0	0,00	0,00	0,00	0,00	0,00
37	Ampliación Dársena Pesquera y Deportiva en Puerto Lobos, Chubut	0	10.000	10.000	0	0,00	0,00	0,00	0,00	0,00
51	Ampliación Dársena Pesquera y Deportiva en Puerto Lobos, Chubut	0	10.000	10.000	0	0,00	0,00	0,00	0,00	0,00
38	Ampliación Muelle para Cruceros Turísticos en Bahía Camarones, Chubut	0	10.000	10.000	0	0,00	0,00	0,00	0,00	0,00
51	Ampliación Muelle para Cruceros Turísticos en Bahía Camarones, Chubut	0	10.000	10.000	0	0,00	0,00	0,00	0,00	0,00
39	Terminación Muelle Isla Puerto Ibcuy, Entre Ríos	0	10.000	10.000	0	0,00	0,00	0,00	0,00	0,00
51	Terminación Muelle Isla Puerto Ibcuy, Entre Ríos	0	10.000	10.000	0	0,00	0,00	0,00	0,00	0,00
40	Reparación Puente Uriburu, Etapa III	0	773.088	23.088	0	0,00	20,00	20,00	0,00	0,00
51	Reparación Puente Uriburu, Etapa III	0	773.088	23.088	0	0,00	20,00	20,00	0,00	0,00
41	Construcción Playa de Transferencia de Cargas y Reformas - Puerto de Corrientes - Provincia de Corrientes	0	397.562	397.562	0	0,00	5,00	5,00	0,00	0,00
51	Construcción Playa de Transferencia de Cargas y Reformas - Puerto de Corrientes - Provincia de Corrientes	0	397.562	397.562	0	0,00	5,00	5,00	0,00	0,00
42	Ampliación de la Planta y Terminal Fluvial de Embarque de Cereales - Ita Ibate - Corrientes	0	10.000	10.000	0	0,00	0,00	0,00	0,00	0,00
51	Ampliación de la Planta y Terminal Fluvial de Embarque de Cereales - Ita Ibate - Corrientes	0	10.000	10.000	0	0,00	0,00	0,00	0,00	0,00
43	Ampliación Sitio 1 y 2 en Muelle Almirante Storni - Chubut	0	10.000	10.000	0	0,00	0,00	0,00	0,00	0,00
51	Ampliación Sitio 1 y 2 en Muelle Almirante Storni - Chubut	0	10.000	10.000	0	0,00	0,00	0,00	0,00	0,00
44	Ampliación Puerto Comodoro Rivadavia IV Etapa - Comodoro Rivadavia - Chubut	0	10.000	10.000	0	0,00	0,00	0,00	0,00	0,00
51	Ampliación Puerto Comodoro Rivadavia IV Etapa - Comodoro Rivadavia - Chubut	0	10.000	10.000	0	0,00	0,00	0,00	0,00	0,00
45	Dragado de Mantenimiento del Puerto de Rawson - Rawson - Chubut	0	10.000	10.000	0	0,00	5,00	5,00	0,00	0,00

	51	Dragado de Mantenimiento del Puerto de Rawson - Rawson - Chubut	0	10.000	10.000	0	0,00	5,00	5,00	0,00	0,00
	46	Ampliación del Muelle Pesquero del Puerto de Rawson - Rawson - Chubut	0	10.000	10.000	0	0,00	0,00	0,00	0,00	0,00
	51	Ampliación del Muelle Pesquero del Puerto de Rawson - Rawson - Chubut	0	10.000	10.000	0	0,00	0,00	0,00	0,00	0,00
	47	Recuperación Costanera Zárate - Provincia de Buenos Aires	0	10.000	10.000	0	0,00	0,00	0,00	0,00	0,00
	51	Recuperación Costanera Zárate - Provincia de Buenos Aires	0	10.000	10.000	0	0,00	0,00	0,00	0,00	0,00
	48	Reconstrucción de Escollera Sudeste entre Km. 5400 y 7700 del Canal de Acceso al Puerto La Plata	0	11.000.000	0	0	0,00	0,00	0,00	0,00	0,00
	51	Reconstrucción de Escollera Sudeste entre Km. 5400 y 7700 del Canal de Acceso al Puerto La Plata	0	11.000.000	0	0	0,00	0,00	0,00	0,00	0,00
	49	Construcción Accesos a Nuevas Instalaciones del Puerto de Santa Fe - Provincia de Santa Fe	0	14.473.500	73.500	0	0,00	0,00	0,00	0,00	0,00
	51	Construcción Accesos a Nuevas Instalaciones del Puerto de Santa Fe - Provincia de Santa Fe	0	14.473.500	73.500	0	0,00	0,00	0,00	0,00	0,00
	50	Ampliación del Puerto Caleta Paula - Etapa II - Provincia de Santa Cruz	0	10.000	10.000	0	0,00	0,00	0,00	0,00	0,00
	51	Ampliación del Puerto Caleta Paula - Etapa II - Provincia de Santa Cruz	0	10.000	10.000	0	0,00	0,00	0,00	0,00	0,00
	51	Mejoramiento de 600m del Muro de Gravedad del Parque España - Sector Costero Próximo a Monumento a la Bander	0	10.000	10.000	0	0,00	0,00	0,00	0,00	0,00
	51	Mejoramiento de 600m del Muro de Gravedad del Parque España - Sector Costero Próximo a Monumento a la Bander	0	10.000	10.000	0	0,00	0,00	0,00	0,00	0,00
	52	Construcción de Pavimento de Hormigón Armado y Cubierta para Vehículos - Edificio Av.España 2221 - CABA	0	500.000	500.000	0	0,00	20,00	20,00	0,00	0,00
	51	Construcción de Pavimento de Hormigón Armado y Cubierta para Vehículos - Edificio Av.España 2221 - CABA	0	500.000	500.000	0	0,00	20,00	20,00	0,00	0,00
	53	Mejoramiento de la Conectividad de la Hidrovía Paraguay - Paraná	0	10.000	10.000	0	0,00	0,00	0,00	0,00	0,00
	51	Mejoramiento de la Conectividad de la Hidrovía Paraguay - Paraná	0	10.000	10.000	0	0,00	0,00	0,00	0,00	0,00
105		Comisión Nacional de Energía Atómica									
		Actividades Centrales									
	1	Reacondicionamiento de la Infraestructura y Equipamiento de la Sede Central de la Comisión Nacional de Energía Atómica - Fase	2.382.177	3.000.000	4.530.000	976.209	19,34	22,00	22,00	3,50	4,20
	51	Reacondicionamiento de la Infraestructura y Equipamiento de la Sede Central de la Comisión Nacional de Energía Atómica - Fase	2.382.177	3.000.000	4.530.000	976.209	19,34	22,00	22,00	3,50	4,20
	2	Modernización Red de Datos de la Comisión Nacional de Energía Atómica	5.014.166	5.500.000	5.420.000	2.512.941	30,57	25,00	25,00	9,00	10,70
	51	Modernización Red de Datos de la Comisión Nacional de Energía Atómica	5.014.166	5.500.000	5.420.000	2.512.941	30,57	25,00	25,00	9,00	10,70
	5	Construcción de Reactor de Baja Potencia CAREM - Fase II	78.019.656	73.000.000	72.400.000	17.242.824	11,62	5,00	5,00	0,75	1,00
	51	Construcción de Reactor de Baja Potencia CAREM - Fase II	78.019.656	73.000.000	72.400.000	17.242.824	11,62	5,00	5,00	0,75	1,00
	6	Puesta en Marcha Módulo Enriquecimiento de Uranio	24.997.775	20.600.000	27.500.000	8.388.627	38,12	15,00	15,00	3,00	4,50
	51	Puesta en Marcha Módulo Enriquecimiento de Uranio	24.997.775	20.600.000	27.500.000	8.388.627	38,12	15,00	15,00	3,00	4,50
20		Desarrollos y Suministros para la Energía Nuclear									
	2	Ampliación Capacidad Académica del Reactor RA-6	4.782.188	650.000	556.764	64.096	99,34	0,30	0,30	0,04	0,07
	51	Ampliación Capacidad Académica del Reactor RA-6	4.782.188	650.000	556.764	64.096	99,34	0,30	0,30	0,04	0,07
	4	Ampliación Laboratorio de Caracterización de Materiales	6.436.134	1.500.000	1.650.000	35.058	61,75	10,00	10,00	0,05	0,05
	51	Ampliación Laboratorio de Caracterización de Materiales	6.436.134	1.500.000	1.650.000	35.058	61,75	10,00	10,00	0,05	0,05
	5	Adecuación Reactores para Investigación RA-0, RA-1 y RA-4	1.579.092	900.000	1.953.461	0	40,00	16,00	16,00	0,00	0,00
	51	Adecuación Reactores para Investigación RA-0, RA-1 y RA-4	1.579.092	900.000	1.953.461	0	40,00	16,00	16,00	0,00	0,00
	6	Ampliación de la Utilización y Producción del Reactor RA-3	3.010.209	650.000	350.000	29.403	65,65	3,50	3,50	0,20	0,30
	51	Ampliación de la Utilización y Producción del Reactor RA-3	3.010.209	650.000	350.000	29.403	65,65	3,50	3,50	0,20	0,30
	9	Construcción de Dispositivo para Irradiación de Barras Combustibles	2.849.997	2.000.000	2.062.009	1.096.242	40,22	15,00	15,00	2,50	3,90
	51	Construcción de Dispositivo para Irradiación de Barras Combustibles	2.849.997	2.000.000	2.062.009	1.096.242	40,22	15,00	15,00	2,50	3,90
	11	Ampliación Capacidad Experimental Centro Atómico Bariloche	5.272.607	4.000.000	6.800.000	29.496	82,20	6,00	6,00	0,70	0,70
	51	Ampliación Capacidad Experimental Centro Atómico Bariloche	5.272.607	4.000.000	6.800.000	29.496	82,20	6,00	6,00	0,70	0,70
	13	Tecnología de Fabricación de Componentes Estructurales Base Circonio para Reactores Nucleares de Potencia - Ezeiz	1.702.777	743.000	535.000	470.668	39,54	6,00	6,00	3,90	4,00
	51	Tecnología de Fabricación de Componentes Estructurales Base Circonio para Reactores Nucleares de Potencia - Ezeiz	1.702.777	743.000	535.000	470.668	39,54	6,00	6,00	3,90	4,00
	18	Tendido de Infraestructura de Servicios en Terrenos Anexos y Readecuación de Infraestructura de Servicios Existentes en el CAI	2.831.309	5.000.000	10.786.295	1.933.701	17,00	23,00	23,00	6,00	6,90
	51	Tendido de Infraestructura de Servicios en Terrenos Anexos y Readecuación de Infraestructura de Servicios Existentes en el CAI	2.831.309	5.000.000	10.786.295	1.933.701	17,00	23,00	23,00	6,00	6,90

19	Construcción de un Edificio para Laboratorios, Talleres y Oficinas para el Departamento de Energía Nuclear en el CAE	1.151.110	6.000.000	8.650.446	522.013	17,00	60,00	60,00	8,00	8,00
51	Construcción de un Edificio para Laboratorios, Talleres y Oficinas para el Departamento de Energía Nuclear en el CAE	1.151.110	6.000.000	8.650.446	522.013	17,00	60,00	60,00	8,00	8,00
20	Equipamiento de Centro de Investigación y Desarrollo en el Centro Atómico Constituyentes	703.489	1.000.000	705.000	69.779	8,00	3,00	3,00	0,25	0,25
51	Equipamiento de Centro de Investigación y Desarrollo en el Centro Atómico Constituyentes	703.489	1.000.000	705.000	69.779	8,00	3,00	3,00	0,25	0,25
21	Mejoramiento de las Capacidades Experimentales del Instituto Balseiro	1.287.548	3.600.000	5.431.000	1.399.862	6,00	15,00	15,00	4,00	4,10
51	Mejoramiento de las Capacidades Experimentales del Instituto Balseiro	1.287.548	3.600.000	5.431.000	1.399.862	6,00	15,00	15,00	4,00	4,10
22	Construcción de Reactor RA-10	2.230.891	8.000.000	7.675.000	1.434.225	0,48	1,00	1,00	0,15	0,18
51	Construcción de Reactor RA-10	2.230.891	8.000.000	7.675.000	1.434.225	0,48	1,00	1,00	0,15	0,18
23	Centro Interactivo Científico Tecnológico Nuclear en el Centro Atómico Bariloche	0	400.000	300.000	0	0,00	3,00	3,00	0,00	0,00
51	Centro Interactivo Científico Tecnológico Nuclear en el Centro Atómico Bariloche	0	400.000	300.000	0	0,00	3,00	3,00	0,00	0,00
24	Fortalecimiento del Area de Ensayos y Soldaduras Centro Atómico Constituyentes	0	600.000	300.000	0	0,00	6,00	6,00	0,00	0,00
51	Fortalecimiento del Area de Ensayos y Soldaduras Centro Atómico Constituyentes	0	600.000	300.000	0	0,00	6,00	6,00	0,00	0,00
21	Aplicaciones de la Tecnología Nuclear									
4	Ampliación de la Red de Gas - Centro Atómico Ezeiza	1.040.890	300.000	730.560	290.870	78,63	21,37	21,37	9,00	9,00
51	Ampliación de la Red de Gas - Centro Atómico Ezeiza	1.040.890	300.000	730.560	290.870	78,63	21,37	21,37	9,00	9,00
5	Construcción del Laboratorio de Metrología de Radioisótopos	1.540.119	2.417.000	2.339.000	701.100	33,95	66,05	66,05	17,00	17,00
51	Construcción del Laboratorio de Metrología de Radioisótopos	1.540.119	2.417.000	2.339.000	701.100	33,95	66,05	66,05	17,00	17,00
6	Adecuación de la Planta de Producción de Radiofármacos	181.618	600.000	553.000	116.918	13,06	20,00	20,00	0,00	0,00
51	Adecuación de la Planta de Producción de Radiofármacos	181.618	600.000	553.000	116.918	13,06	20,00	20,00	0,00	0,00
7	Desarrollo en Radioterapia por Captura Neutrónica (BNCT)	631.307	185.000	185.000	7.424	38,75	5,00	5,00	20,00	20,20
51	Desarrollo en Radioterapia por Captura Neutrónica (BNCT)	631.307	185.000	185.000	7.424	38,75	5,00	5,00	20,00	20,20
9	Desarrollo de Fuentes de Cesio 137	718.368	400.000	354.500	0	18,18	8,00	8,00	0,00	0,00
51	Desarrollo de Fuentes de Cesio 137	718.368	400.000	354.500	0	18,18	8,00	8,00	0,00	0,00
10	Desarrollo de Tomógrafo por Emisión de Positrones (PET)	1.762.506	250.000	250.000	1.107	61,55	10,00	10,00	0,00	0,00
51	Desarrollo de Tomógrafo por Emisión de Positrones (PET)	1.762.506	250.000	250.000	1.107	61,55	10,00	10,00	0,00	0,00
13	Construcción de Cortafuegos Centro Atómico Ezeiza - Fase I	650.601	430.000	430.000	0	20,62	10,00	10,00	0,00	0,00
51	Construcción de Cortafuegos Centro Atómico Ezeiza - Fase I	650.601	430.000	430.000	0	20,62	10,00	10,00	0,00	0,00
15	Construcción Nuevo Edificio de Materiales - Centro Atómico Bariloche	1.599.933	3.500.000	3.300.000	0	14,50	20,00	20,00	0,00	0,00
51	Construcción Nuevo Edificio de Materiales - Centro Atómico Bariloche	1.599.933	3.500.000	3.300.000	0	14,50	20,00	20,00	0,00	0,00
16	Mejoramiento y Ampliación del Laboratorio de Procesos por Radiación	1.102.731	1.600.000	1.600.000	752.477	13,15	6,00	6,00	1,25	2,75
51	Mejoramiento y Ampliación del Laboratorio de Procesos por Radiación	1.102.731	1.600.000	1.600.000	752.477	13,15	6,00	6,00	1,25	2,75
17	Renov. Equipamiento e Instalaciones de Seguridad para Empresas	746.720	700.000	700.000	329.364	18,46	8,00	8,00	2,50	3,50
51	Renov. Equipamiento e Instalaciones de Seguridad para Empresas	746.720	700.000	700.000	329.364	18,46	8,00	8,00	2,50	3,50
18	Mejoramiento y Ampliación de la Infraestructura del Centro Atómico Ezeiza	552.412	3.933.000	5.136.697	2.552.729	3,10	18,00	18,00	8,50	8,60
51	Mejoramiento y Ampliación de la Infraestructura del Centro Atómico Ezeiza	552.412	3.933.000	5.136.697	2.552.729	3,10	18,00	18,00	8,50	8,60
19	Modernización Equipamiento de la Gerencia de Area Aplicaciones de la Tecnología Nuclear	532.468	500.000	1.075.763	183.486	6,80	9,00	9,00	0,50	2,00
51	Modernización Equipamiento de la Gerencia de Area Aplicaciones de la Tecnología Nuclear	532.468	500.000	1.075.763	183.486	6,80	9,00	9,00	0,50	2,00
21	Reequipamiento de los Centros de Medicina Nuclear en el Hospital de Clínicas e Instituto Roffc	2.182.425	520.000	895.871	186.012	10,50	3,00	3,00	0,30	1,00
51	Reequipamiento de los Centros de Medicina Nuclear en el Hospital de Clínicas e Instituto Roffc	2.182.425	520.000	895.871	186.012	10,50	3,00	3,00	0,30	1,00
22	Construcción Ciclotrón Pie de Hospital del Centro Atómico Ezeiza	0	400.000	400.000	0	0,00	5,00	5,00	0,00	0,00
51	Construcción Ciclotrón Pie de Hospital del Centro Atómico Ezeiza	0	400.000	400.000	0	0,00	5,00	5,00	0,00	0,00
22	Acciones para la Seguridad Nuclear y Protección Ambiental									
1	Residuos Radiactivos de Baja Actividad	18.594.698	1.771.537	6.343.537	1.596.423	88,69	3,50	3,50	0,40	0,70
51	Área Gestión Ezeiza	18.594.698	1.771.537	6.343.537	1.596.423	88,69	3,50	3,50	0,40	0,70
2	Facilidad de Tratamiento y Acondicionamiento	8.057.638	18.712.000	1.280.000	140.705	28,20	0,51	0,51	0,05	0,06
51	Facilidad de Tratamiento y Acondicionamiento	2.681.360	18.500.000	260.000	51.758	24,14	0,30	0,30	0,03	0,05

	52	Repositorio Fase I	5.376.278	212.000	1.020.000	88.947	32,40	1,00	1,00	0,10	0,10
3		Almacenamiento Elementos Combustibles (MTR)	4.438.225	171.000	980.000	250	96,71	3,29	3,29	0,00	0,00
	51	Almacenamiento Elementos Combustibles (MTR)	4.438.225	171.000	980.000	250	96,71	3,29	3,29	0,00	0,00
4		Tratamiento Residuos Radiactivos de Baja Actividad (PPF 352)	28.098.241	20.898.712	19.998.712	905.994	37,31	9,69	9,69	0,19	0,27
	51	Tratamiento Colas de Mineral de Uranio Malargüe	22.032.066	17.092.047	15.956.847	360.534	43,57	11,00	11,00	0,13	0,20
	52	Tratamiento colas de Mineral de Uranio Los Gigantes	2.705.967	1.830.390	2.700.590	485.608	28,08	4,00	4,00	0,70	0,72
	53	Tratamiento Colas de Mineral de Uranio Complejo Córdoba	796.227	1.859.425	1.240.425	41.445	11,95	6,00	6,00	0,10	0,15
	54	Remodelación Casa Guayra	2.563.981	116.850	100.850	18.408	84,58	2,50	2,50	0,05	0,35
5		Laboratorio de Química Analítica	8.157.600	5.362.537	7.312.537	1.302.790	82,08	5,00	5,00	0,20	0,80
	51	Laboratorio de Química Analítica	8.157.600	5.362.537	7.312.537	1.302.790	82,08	5,00	5,00	0,20	0,80
7		Infraestructura Centro Atómico Constituyentes - Fase III	7.645.973	3.450.214	6.110.214	650.228	64,60	14,00	14,00	1,25	1,25
	51	Infraestructura Centro Atómico Constituyentes - Fase III	7.645.973	3.450.214	6.110.214	650.228	64,60	14,00	14,00	1,25	1,25
8		Mejoras Edificio Hemeroteca del Cento Atómico Constituyentes	319.789	1.824.000	150.000	67.055	10,06	1,00	1,00	0,40	0,40
	51	Mejoras Edificio Hemeroteca del Cento Atómico Constituyentes	319.789	1.824.000	150.000	67.055	10,06	1,00	1,00	0,40	0,40
23		Investigación y Aplicaciones no Nucleares									
	1	Centro Aceleración de Iones	7.960.789	900.000	2.024.000	1.902.634	53,78	9,00	9,00	2,50	8,00
	51	Centro Aceleración de Iones	7.960.789	900.000	2.024.000	1.902.634	53,78	9,00	9,00	2,50	8,00
3		Desarrollo en Nanociencia y Nanotecnología	7.649.923	1.400.000	1.470.000	374.293	76,88	10,00	10,00	0,00	3,00
	51	Desarrollo en Nanociencia y Nanotecnología	7.649.923	1.400.000	1.470.000	374.293	76,88	10,00	10,00	0,00	3,00
4		Modernización de las Plantas de Producción Criogénica de los Centros Atómicos Bariloche y Constituyentes	5.860.902	200.000	100.000	1.665	35,60	5,00	5,00	0,10	0,10
	51	Modernización de las Plantas de Producción Criogénica de los Centros Atómicos Bariloche y Constituyentes	5.860.902	200.000	100.000	1.665	35,60	5,00	5,00	0,10	0,10
5		Modernización de los Laboratorios de Microscopía Electrónica de los Centros Atómicos Bariloche y Constituyentes	5.855.307	200.000	100.000	69.571	51,56	1,00	1,00	0,60	0,60
	51	Modernización de los Laboratorios de Microscopía Electrónica de los Centros Atómicos Bariloche y Constituyentes	5.855.307	200.000	100.000	69.571	51,56	1,00	1,00	0,60	0,60
6		Desarrollo de un Acelerador para la Terapia por Captura Neutrónica (BNCT) y otras Aplicaciones	3.429.517	1.200.000	1.400.000	526.187	55,83	22,00	22,00	4,00	8,00
	51	Desarrollo de un Acelerador para la Terapia por Captura Neutrónica (BNCT) y otras Aplicaciones	3.429.517	1.200.000	1.400.000	526.187	55,83	22,00	22,00	4,00	8,00
7		Construcción de Laboratorio Integrado para el Diseño y Fabricación de Dispositivos Microelectromecánicos (MEMS) - Fase II	5.196.427	990.000	999.175	322.374	47,28	12,00	12,00	2,50	3,80
	51	Construcción de Laboratorio Integrado para el Diseño y Fabricación de Dispositivos Microelectromecánicos (MEMS) - Fase II	5.196.427	990.000	999.175	322.374	47,28	12,00	12,00	2,50	3,80
8		Modernización de Laboratorios del Centro Atómico Constituyentes	1.737.591	1.100.000	0	0	18,75	10,00	10,00	0,00	0,00
	51	Modernización de Laboratorios del Centro Atómico Constituyentes	1.737.591	1.100.000	0	0	18,75	10,00	10,00	0,00	0,00
10		Construcción de Laboratorios de Investigación y Desarrollo de Nucleoelectricidad de Cuarta Generación	556.000	150.000	120.492	96.696	4,55	0,30	0,30	0,15	0,15
	51	Construcción de Laboratorios de Investigación y Desarrollo de Nucleoelectricidad de Cuarta Generación	556.000	150.000	120.492	96.696	4,55	0,30	0,30	0,15	0,15
11		Construcción de Tecnología de Aceleradores para el Tratamiento de Residuos Radiactivos por Transmutación	290.863	2.000.000	600.000	110.757	2,70	7,00	7,00	1,00	1,15
	51	Construcción de Tecnología de Aceleradores para el Tratamiento de Residuos Radiactivos por Transmutación	290.863	2.000.000	600.000	110.757	2,70	7,00	7,00	1,00	1,15
12		Ampliación de Laboratorio de Sistemas Electromecánicos y Electrónicos de Control Seguridad, Automatización y Robotización	354.942	499.000	475.000	9.440	4,10	5,00	5,00	0,05	0,10
	51	Ampliación de Laboratorio de Sistemas Electromecánicos y Electrónicos de Control Seguridad, Automatización y Robotización	354.942	499.000	475.000	9.440	4,10	5,00	5,00	0,05	0,10
24		Suministros y Tecnología Ciclo Combustible Nuclear									
	1	Perforación Yacimiento de Uranio Cerro Solo	33.091.329	16.750.000	16.148.164	5.209.329	65,35	4,00	4,00	0,75	1,00
	51	Perforación Yacimiento de Uranio Cerro Solo	33.091.329	16.750.000	16.148.164	5.209.329	65,35	4,00	4,00	0,75	1,00
	2	Perforación Yacimiento de Uranio - Las Termas	1.102.267	400.000	994.500	209.482	12,30	4,00	4,00	1,25	1,55
	51	Perforación Yacimiento de Uranio - Las Termas	1.102.267	400.000	994.500	209.482	12,30	4,00	4,00	1,25	1,55
3		Recuperación del Yacimiento Don Otto para la Extracción de Uranio - Salta	1.339.950	500.000	495.000	142.608	7,90	3,00	3,00	0,50	0,80
	51	Recuperación del Yacimiento Don Otto para la Extracción de Uranio - Salta	1.339.950	500.000	495.000	142.608	7,90	3,00	3,00	0,50	0,80
4		Exploración y Explotación de los Yacimientos de Uranio en Laguna Sirven - Santa Cruz	3.296.476	500.000	498.000	107.944	22,70	3,00	3,00	0,20	0,50
	51	Exploración y Explotación de los Yacimientos de Uranio en Laguna Sirven - Santa Cruz	3.296.476	500.000	498.000	107.944	22,70	3,00	3,00	0,20	0,50
5		Construcción de Obras de Infraestructura en la Regional Centro-Edificio Administración Fase I	1.812.687	1.800.000	1.800.000	2.923	45,62	11,00	11,00	0,00	0,00
	51	Construcción de Obras de Infraestructura en la Regional Centro-Edificio Administración Fase I	1.812.687	1.800.000	1.800.000	2.923	45,62	11,00	11,00	0,00	0,00

6	Remediación de Pasivos Complejo Minero Fabril San Rafael - Mendoza	8.317.157	12.800.000	11.000.000	1.551.959	40,31	10,00	10,00	1,10	1,50
51	Remediación de Pasivos Complejo Minero Fabril San Rafael - Mendoza	8.317.157	12.800.000	11.000.000	1.551.959	40,31	10,00	10,00	1,10	1,50
8	Construcción y Equipamiento Laboratorio para Materiales y Combustibles Nucleares	2.078.767	1.075.500	1.535.500	322.201	25,94	6,00	6,00	0,30	1,00
51	Construcción y Equipamiento Laboratorio para Materiales y Combustibles Nucleares	2.078.767	1.075.500	1.535.500	322.201	25,94	6,00	6,00	0,30	1,00
9	Construcción Planta Piloto de Desarrollo de Elementos Combustibles de Muy Alta Densidad	1.196.622	500.000	560.000	17.697	19,90	4,00	4,00	0,10	0,11
51	Construcción Planta Piloto de Desarrollo de Elementos Combustibles de Muy Alta Densidad	1.196.622	500.000	560.000	17.697	19,90	4,00	4,00	0,10	0,11
10	Mejoras y Ampliación de instalaciones para el Desarrollo y la Producción de Elementos Combustibles	2.235.801	3.950.000	5.147.000	582.402	16,70	26,00	26,00	0,50	2,70
51	Mejoras y Ampliación de instalaciones para el Desarrollo y la Producción de Elementos Combustibles	2.235.801	3.950.000	5.147.000	582.402	16,70	26,00	26,00	0,50	2,70
11	Exploración de Uranio Cuenca Neuquina - Atlántica y Cuenca Cuyana	280.812	750.000	750.000	105.056	2,50	6,00	6,00	0,40	0,80
51	Exploración de Uranio Cuenca Neuquina - Atlántica y Cuenca Cuyana	280.812	750.000	750.000	105.056	2,50	6,00	6,00	0,40	0,80
12	Implementación del Equipamiento en Celdas Blindadas y Cajas de Guantes para la Recuperación de Material Nuclear	2.153.602	3.300.000	2.975.000	341.994	14,20	17,00	17,00	0,50	1,30
51	Implementación del Equipamiento en Celdas Blindadas y Cajas de Guantes para la Recuperación de Material Nuclear	2.153.602	3.300.000	2.975.000	341.994	14,20	17,00	17,00	0,50	1,30
13	Desarrollo de Prototipos de Máquinas Centrifugas para Separación Isotópica de Uranio	487.214	4.000.000	3.900.000	881.280	3,25	22,00	22,00	0,50	4,20
51	Desarrollo de Prototipos de Máquinas Centrifugas para Separación Isotópica de Uranio	487.214	4.000.000	3.900.000	881.280	3,25	22,00	22,00	0,50	4,20
14	Ampliación de Laboratorio de Altas Temperaturas para Materiales Avanzados de Interés Nuclear	1.529.104	1.500.000	2.405.000	2.387	10,01	32,00	32,00	0,00	0,00
51	Ampliación de Laboratorio de Altas Temperaturas para Materiales Avanzados de Interés Nuclear	1.529.104	1.500.000	2.405.000	2.387	10,01	32,00	32,00	0,00	0,00
15	Instalación para el Desarrollo y Producción de Polvos y Aleaciones de Combustibles Compuestos de Uranio	626.414	1.124.500	327.500	49.823	14,90	3,00	3,00	0,20	0,35
51	Instalación para el Desarrollo y Producción de Polvos y Aleaciones de Combustibles Compuestos de Uranio	626.414	1.124.500	327.500	49.823	14,90	3,00	3,00	0,20	0,35
16	Rehabilitación Producción Uranio en Complejo Minero San Rafael, Provincia de Mendoza	0	6.000.000	4.000.000	0	0,00	9,00	9,00	0,00	0,00
51	Rehabilitación Producción Uranio en Complejo Minero San Rafael, Provincia de Mendoza	0	6.000.000	4.000.000	0	0,00	9,00	9,00	0,00	0,00
17	Evaluación de Recursos Uraníferos en la Provincia de la Rioja	0	3.000.000	3.000.000	409.840	0,00	4,50	4,50	0,50	0,57
51	Evaluación de Recursos Uraníferos en la Provincia de la Rioja	0	3.000.000	3.000.000	409.840	0,00	4,50	4,50	0,50	0,57
108	Instituto Nacional del Agua									
16	Desarrollo de la Ciencia y Técnica del Agua									
2	Mejoramiento Edificio Nave para Grandes Modelos (***)	722.505	1.757.655	375.000	146.905	100,00	0,00	0,00	0,00	0,00
52	Infraestructura para Ensayos Marítimos - Etapa 1	219.500	370.000	0	0	100,00	0,00	0,00	0,00	0,00
53	Mejoramiento Edificio Nave 6	503.005	1.387.655	375.000	146.905	100,00	0,00	0,00	0,00	0,00
3	Complejo Edificio Instituto Nacional del Agua	0	0	1.382.655	0	0,00	37,00	37,00	0,00	0,00
51	Mejoramiento Complejo Edificio Ezeiza - Etapa II	0	0	557.655	0	0,00	48,97	48,97	0,00	0,00
52	Readecuación y Ampliación de Laboratorios de la Sede Central del Instituto Nacional del Agua	0	0	825.000	0	0,00	24,24	24,24	0,00	0,00
451	Dirección General de Fabricaciones Militares									
16	Producción y Comercialización de Bienes y Servicios									
7	Remodelación para la Automatización Planta Polvora y Explosivos	9.679.818	1.400.812	1.400.812	713.111	80,64	19,36	19,36	6,52	7,65
51	Remodelación para la Automatización Planta Polvora y Explosivos	9.522.568	1.346.742	1.346.742	686.076	80,52	19,48	19,48	6,39	7,52
52	Remodelación en Obras Menores	157.250	54.070	54.070	27.035	86,77	13,23	13,23	6,62	6,62
8	Remodelación Modernización Instrumental Planta Armas y Municiones	4.561.692	2.647.679	2.647.679	372.964	65,20	34,80	34,80	3,13	4,56
51	Remodelación Modernización Instrumental Planta Armas y Municiones	4.334.442	2.565.558	2.565.558	331.904	64,64	35,36	35,36	2,67	4,13
52	Remodelación en Obras Menores	227.250	82.121	82.121	41.061	85,92	14,08	14,08	7,04	7,04
9	Remodelación p/Actualización Tecnológica Planta Amoniaco	4.715.750	974.750	974.750	0	69,28	30,72	30,72	0,00	0,00
51	Remodelación p/Actualización Tecnológica Planta Amoniaco	4.438.500	852.000	852.000	0	68,75	31,25	31,25	0,00	0,00
52	Remodelación en Obras Menores	277.250	122.750	122.750	0	85,57	14,43	14,43	0,00	0,00
10	Remodelación p/Actualización Tecnológica Pta Acido Nitrico	15.738.250	407.250	407.250	0	98,50	1,50	1,50	0,00	0,00
51	Remodelación p/Actualización Tecnológica Pta Acido Nitrico	15.591.000	354.500	354.500	0	98,64	1,36	1,36	0,00	0,00
52	Remodelación en Obras Menores	147.250	52.750	52.750	0	86,96	13,04	13,04	0,00	0,00
11	Remodelación p/Actualización Planta Nitrato Amonio y Acido Sulfurico	5.872.250	1.442.750	1.442.750	0	80,03	19,97	19,97	0,00	0,00

	51	Remodelacion p/Actualiz Planta Nitrato Amonio y Acido Sulfurico	5.595.000	1.307.250	1.307.250	0	79,85	20,15	20,15	0,00	0,00
	52	Remodelacion en Obras Menores	277.250	135.500	135.500	0	85,57	14,43	14,43	0,00	0,00
12		Remodelacion p/Adecuacion de Redes	2.005.000	876.000	876.000	0	50,48	49,52	49,52	0,00	0,00
	51	Remodelacion p/Adecuacion de Redes	2.002.500	805.000	805.000	0	49,97	50,03	50,03	0,00	0,00
	52	Remodelacion en Obras Menores	2.500	71.000	71.000	0	84,00	16,00	16,00	0,00	0,00
13		Remodelación p/Moderniz. y Transf. Tecnolog. Planta Mecánica	4.922.250	1.987.750	1.987.750	178.155	72,66	27,34	27,34	2,45	2,45
	51	Remodelación p/Moderniz. y Transf. Tecnolog. Planta Mecánica	4.750.000	1.937.250	1.937.250	152.905	72,37	27,63	27,63	2,18	2,18
	52	Remodelacion en Obras Menores	172.250	50.500	50.500	25.250	86,53	13,47	13,47	6,74	6,74
14		Remodelacion p/Adecuacion de Servicios Productivos	5.480.250	1.439.750	1.439.750	0	76,03	23,97	23,97	0,00	0,00
	51	Remodelacion p/Adecuacion de Servicios Productivos	5.360.000	1.408.750	1.408.750	0	76,19	23,81	23,81	0,00	0,00
	52	Remodelacion en Obras Menores	120.250	31.000	31.000	0	87,63	12,37	12,37	0,00	0,00
15		Remodel. Infraestr. y Equipamiento p/Mitigacion Emisiones Gaseosas	2.358.250	1.751.176	1.751.176	284.846	39,36	60,64	60,64	0,00	3,03
	51	Remodel. Infraestr. y Equipamiento p/Mitigacion Emisiones Gaseosas	2.325.000	1.747.750	1.747.750	284.846	39,13	60,87	60,87	0,00	3,04
	52	Remodelacion en Obras Menores	33.250	3.426	3.426	0	97,11	2,89	2,89	0,00	0,00
16		Remodelaciones varias, Adec Estruct y Tecnolog s/ISO14000	5.767.001	1.654.310	1.654.310	622.055	72,74	27,26	27,26	4,43	6,03
	51	Remodelacion Deposito de Nitrato de Amonio	1.664.961	428.480	428.480	0	73,13	26,87	26,87	0,00	0,00
	52	Remodelacion de la Fabrica Militar de Villa Maria	1.608.341	661.720	661.720	541.187	71,61	28,39	28,39	8,05	9,71
	53	Remodelacion de la Fabrica Militar Fray Luis Beltran	2.458.699	523.490	523.490	60.558	74,67	25,33	25,33	2,93	2,93
	55	Remodelacion en Obras Menores	35.000	40.620	40.620	20.310	32,92	67,08	67,08	33,54	33,54
17		Remodelaciones varias, Adec Estruct y Tecnolog s/IRAM 3800	12.241.250	1.584.513	1.584.513	1.407.141	95,03	4,97	4,97	1,29	1,56
	51	Remodelacion de la Fabrica Militar de Rio Tercero	4.143.526	1.123.572	1.123.572	1.246.796	94,61	5,39	5,39	1,56	1,86
	52	Remodelacion de la Fabrica Militar de Villa Maria	1.339.020	338.178	338.178	49.302	87,36	12,64	12,64	1,84	1,84
	54	Remodelacion de la Fabrica Militar Fray Luis Beltran	6.703.454	112.987	112.987	106.154	98,37	1,63	1,63	0,48	0,54
	55	Remodelacion en Obras Menores	55.250	9.776	9.776	4.888	91,31	8,69	8,69	4,34	4,34
18		Remodelacion para la Modernizacion de Instalaciones	5.073.740	2.598.260	2.598.260	1.625.369	65,98	34,02	34,02	4,41	5,92
	51	Remodelacion para la Modernizacion de Instalaciones	5.016.000	2.086.250	2.086.250	1.625.369	66,05	33,95	33,95	5,48	7,00
	52	Remodelacion en Obras Menores	57.740	512.010	512.010	0	90,30	9,70	9,70	0,00	0,00
19		Construcción Polo Industrial NITRAMAR - Etapa I		0	58.000.000	1.795.320	0,00	s/i	s/i	0,20	0,20
	51	Construcción Polo Industrial NITRAMAR (Etapa I), Ingeniería Básica e Ingeniería Básica Extendida		0	58.000.000	1.795.320	0,00	s/i	s/i	0,20	0,20
604		Dirección Nacional de Vialidad									
	16	Mantenimiento									
	1	Mantenimiento por Administración									
	1	Mantenimiento por Administración	75.458.000	67.815.200	237.243.958	149.443.830	38,95	11,56	11,56	6,80	9,69
	51	Mantenimiento por Administración	75.458.000	67.815.200	237.243.958	149.443.830	38,95	11,56	11,56	6,80	9,69
	2	Rutas Varias - Tramo Obras y Compra de Materiales para Seguridad Vial	12.420.000	14.121.000	14.121.000	0	0,00	10,09	10,09	2,52	5,04
	51	Rutas Varias - Tramo Obras y Compra de Materiales para Seguridad Vial	12.420.000	14.121.000	14.121.000	0	0,00	10,09	10,09	2,52	5,04
	2	Mantenimiento por Contrato									
	7	Ruta Nacional Nº 40 Norte - Ruta Nº 7 - Ruta Nº 142 Tramos varios	11.831.000	100.000	100.000	49	99,16	0,84	0,84	0,00	0,00
	51	Ruta Nacional Nº 40 Norte - Ruta Nº 7 - Ruta Nº 142 Tramos varios	11.831.000	100.000	100.000	49	99,16	0,84	0,84	0,00	0,00
	10	Ruta Nº 86 y Ruta Nº 95 Tramos Varios	3.616.000	100.000	100.000	0	97,31	2,69	2,69	0,00	0,00
	51	Ruta Nº 86 y Ruta Nº 95 Tramos Varios	3.616.000	100.000	100.000	0	97,31	2,69	2,69	0,00	0,00
	3	Mantenimiento por Convenio									
	24	La Pampa - Tramos Varios Rutas Nº 143, Nº 151 y Nº 152	7.137.000	3.973.000	3.973.000	0	18,33	31,53	31,53	10,00	20,00
	51	La Pampa - Tramos Varios Rutas Nº 143, Nº 151 y Nº 152 - Convenio 10	7.137.000	3.973.000	3.973.000	0	18,33	31,53	31,53	10,00	20,00
	25	Neuquén - Tramos Varios Rutas Nº 22 y Nº 40	11.175.000	4.101.000	7.686.830	5.207.981	19,77	16,59	16,59	8,33	14,12
	51	Rutas Nº 22 - Nº 40 - Nº 234 TFO Neuquén - Convenio 10	11.175.000	4.101.000	7.686.830	5.207.981	19,77	16,59	16,59	8,33	14,12
	26	Río Negro - Tramos Varios Rutas Nº 23 y Nº 250	24.772.000	5.640.000	13.678.538	9.006.363	18,78	14,86	14,86	22,70	40,09
	51	Rutas Nº 23 - Nº 250 TFO - Río Negro - Convenio 10	24.772.000	5.640.000	13.678.538	9.006.363	18,78	14,86	14,86	22,70	40,09
	27	Santa Cruz Tramos Varios Ruta Nº 3, Nº 40, Nº 228 y Nº 293	44.900.000	8.890.000	23.944.088	23.925.904	18,34	8,68	8,68	3,17	11,28
	51	Santa Cruz Tramos Varios Ruta Nº 3, Nº 40, Nº 228 y Nº 293	44.900.000	8.890.000	23.944.088	23.925.904	18,34	8,68	8,68	3,17	11,28
	28	Tierra del Fuego - Tramos Varios Ruta Nº 3 y Complementarias A	19.928.000	5.682.000	5.682.000	5.079.846	18,41	14,95	14,95	3,96	6,20
	51	Tierra del Fuego - Tramos Varios Ruta Nº 3 y Complementarias A	19.928.000	5.682.000	5.682.000	5.079.846	18,41	14,95	14,95	3,96	6,20
	30	Jujuy - Tramos Varios Rutas Nº 40, Nº 52 y Nº 66	12.445.000	2.592.000	3.003.238	2.533.237	28,73	11,74	11,74	17,71	30,11
	51	Rutas Nº 40 - Nº 52 - Nº 66 TFO Jujuy - Convenio 10 Tramos Varios	12.445.000	2.592.000	3.003.238	2.533.237	28,73	11,74	11,74	17,71	30,11
	32	Formosa - Tramos Varios Ruta Nº 81	8.921.000	4.405.000	4.405.000	0	11,00	17,62	17,62	0,00	0,00
	51	Ruta Nº 81 TFO Formosa - Convenio 8 Tramos Varios	8.921.000	4.405.000	4.405.000	0	11,00	17,62	17,62	0,00	0,00
	33	Convenio Gendarmería-Conservación Tramos Varios Ruta Nº 86	5.921.000	2.616.000	3.569.395	3.175.016	35,54	14,69	14,69	12,18	24,06
	51	Convenio Gendarmería-Conservación Tramos Varios Ruta Nº 86	5.921.000	2.616.000	3.569.395	3.175.016	35,54	14,69	14,69	12,18	24,06
	34	Transferencia de Funciones Operativas (TFO) Mendoza	4.895.000	100.000	100.000	0	97,96	2,04	2,04	0,00	0,00

51	Transferencia de Funciones Operativas (TFO) Mendoza (Rutas Nº 40S - Nº 145) - Tramos Varios	4.895.000	100.000	100.000	0	97,96	2,04	2,04	0,00	0,00
36	Chubut - Tramos Varios Rutas Nº 26 - Nº 260 - Nº 40		0	225.469	225.468	s/i	s/i	s/i	0,00	0,00
51	Rutas Nº 26 - Nº 260 - Nº 40 Transferencia de Funciones Operativas (TFO)		0	225.469	225.468	s/i	s/i	s/i	0,00	0,00
	Chubut - Convenio 8 Tramos Varios									
37	La Rioja - Tramos Varios Rutas Nº 40 - Nº 76 - Nº 79	5.112.000	2.379.000	2.379.000	0	25,56	17,49	17,49	13,97	27,94
51	La Rioja - Tramos Varios Rutas Nº 40 - Nº 76 - Nº 79	5.112.000	2.379.000	2.379.000	0	25,56	17,49	17,49	13,97	27,94
38	Ruta Nº 89 TFO Chaco- Convenio Nº 2 Tramos Varios	7.090.000	3.956.000	5.266.035	4.052.600	21,40	26,27	26,27	10,24	21,26
51	Ruta Nº 89 TFO Chaco- Convenio Nº 2 Tramos Varios	7.090.000	3.956.000	5.266.035	4.052.600	21,40	26,27	26,27	10,24	21,26
39	Ruta Nº 9 - 38 Tramos Varios - TFO Convenio 6 Varias	2.950.000	50.000	50.000	0	98,33	1,67	1,67	0,00	0,00
51	Ruta Nº 9 - 38 Tramos Varios - TFO Convenio 6 Varias	2.950.000	50.000	50.000	0	98,33	1,67	1,67	0,00	0,00
4	Señalamiento									
1	Señalamiento Horizontal Nacional	254.464.000	22.826.000	20.489.593	6.243.865	0,00	99,56	99,56	19,62	44,51
51	Señalamiento Horizontal Nacional	254.464.000	22.826.000	20.489.593	6.243.865	0,00	99,56	99,56	19,62	44,51
6	Señalética Turística en Rutas Nacionales-Señalamiento Vertical	0	2.938.000	2.938.000	42.680	0,00	12,50	12,50	25,48	28,34
51	Señalética Turística en Rutas Nacionales-Señalamiento Vertical	0	2.938.000	2.938.000	42.680	0,00	12,50	12,50	25,48	28,34
7	Señalamiento Horizontal Zona Litoral	0	3.801.000	19.663.868	12.411.859	14,02	3,55	3,55	7,61	15,28
51	Señalamiento Horizontal Zona Litoral	0	3.801.000	19.663.868	12.411.859	14,02	3,55	3,55	7,61	15,28
8	Señalamiento Horizontal Zona Norte	0	3.690.000	22.128.634	15.506.183	12,87	3,86	3,86	13,22	23,40
51	Señalamiento Horizontal Zona Norte	0	3.690.000	22.128.634	15.506.183	12,87	3,86	3,86	13,22	23,40
9	Señalamiento Horizontal Zona Centro	0	3.751.000	9.826.914	8.458.741	5,28	3,87	3,87	12,20	19,68
51	Señalamiento Horizontal Zona Centro	0	3.751.000	9.826.914	8.458.741	5,28	3,87	3,87	12,20	19,68
10	Señalamiento Horizontal Zona Sur	0	3.748.000	26.143.406	23.846.612	13,01	3,86	3,86	15,36	30,84
51	Señalamiento Horizontal Zona Sur	0	3.748.000	26.143.406	23.846.612	13,01	3,86	3,86	15,36	30,84
5	Obras de Emergencia									
1	Obras de Emergencia Menores	66.400.000	10.387.000	28.883.946	21.639.861	0,00	9,03	9,03	10,72	13,36
51	Obras de Emergencia Menores - Rutas Varias	66.400.000	10.387.000	28.883.946	21.639.861	0,00	9,03	9,03	10,72	13,36
2	Obras en Puentes	24.956.000	3.559.000	18.655.075	13.229.495	0,00	7,74	7,74	9,57	11,50
51	Obras en Puentes - Nacional - Rutas Varias	24.956.000	3.559.000	18.655.075	13.229.495	0,00	7,74	7,74	9,57	11,50
3	Obras Emergencia - Nacional - BID	0	306.000	306.000	0	99,14	0,86	0,86	0,21	0,42
51	Obras Emergencia - Nacional - Rutas Varias - BID	0	306.000	306.000	0	99,14	0,86	0,86	0,21	0,42
4	Obras Menores de Seguridad Vial Nacional	10.840.000	5.415.000	11.138.393	9.309.281	0,00	27,08	27,08	13,92	20,69
51	Obras Menores de Seguridad Vial Nacional - Rutas Varias	10.840.000	5.415.000	11.138.393	9.309.281	0,00	27,08	27,08	13,92	20,69
6	Mantenimiento por Sistema Modular									
1	Tinogasta - Límite con Chile	6.127.000	35.000	35.000	0	99,43	0,57	0,57	0,00	0,00
51	Ruta Nº 60 - Tinogasta - Límite con Chile	6.127.000	35.000	35.000	0	99,43	0,57	0,57	0,00	0,00
3	Empalme Ruta Nacional Nº 95 Límite con Santiago del Estero	9.655.000	100.000	100.000	0	98,96	1,04	1,04	0,00	0,00
51	Empalme Ruta Nacional Nº 95 Límite con Santiago del Estero	9.655.000	100.000	100.000	0	98,96	1,04	1,04	0,00	0,00
4	Ruta Nº 25 - Los Altares - Empalme Ruta Nacional Nº 40 S y Tramo Pavimentado	9.921.000	100.000	452.159	0	99,00	1,00	1,00	0,00	0,00
51	Ruta Nº 25 - Los Altares - Empalme Ruta Nacional Nº 40 S y Tramo Pavimentado	9.921.000	100.000	452.159	0	99,00	1,00	1,00	0,00	0,00
5	Empalme Ruta Nacional Nº 25-Empalme Ruta Provincial Nº 56 (Río Senguer) y Tramo Pavimentad	9.342.000	100.000	449.001	0	98,93	1,07	1,07	0,00	0,00
51	Empalme Ruta Nacional Nº 25-Empalme Ruta Provincial Nº 56 (Río Senguer) y Tramo Pavimentad	9.342.000	100.000	449.001	0	98,93	1,07	1,07	0,00	0,00
6	Empalme Ruta Provincial Nº 20-Empalme Ruta Nacional Nº 40S (Río Mayo) y Empalme Ruta Provincial Nº 56 (R.Senguer	28.131.000	3.506.000	14.192.995	6.499.275	90,10	9,90	9,90	0,90	1,92
51	Empalme Ruta Provincial Nº 20-Empalme Ruta Nacional Nº 40S (Río Mayo) y Empalme Ruta Provincial Nº 56 (R.Senguer	28.131.000	3.506.000	14.192.995	6.499.275	90,10	9,90	9,90	0,90	1,92
8	Mantenimiento Ruta - Límite con San Juan - Gustavo Andrés - Provincia de Mendoza	28.394.000	1.154.000	7.065.086	3.733.778	93,99	3,17	3,17	1,42	4,59
51	Mantenimiento Ruta - Límite con San Juan - Gustavo Andrés - Provincia de Mendoza	28.394.000	1.154.000	7.065.086	3.733.778	93,99	3,17	3,17	1,42	4,59
9	Ruta Nacional Nº 40 - Pareditas - Malargüe	16.985.000	100.000	100.000	0	99,41	0,59	0,59	0,00	0,00
51	Ruta Nacional Nº 40 - Pareditas - Malargüe - Km. 121,26 - Km. 350,90	16.985.000	100.000	100.000	0	99,41	0,59	0,59	0,00	0,00
10	Ruta A007 - Avenida Blas Parera - Alto Nivel Ruta Nacional Nº 11	9.849.000	50.000	50.000	0	99,49	0,51	0,51	0,00	0,00
51	Ruta A007 - Avenida Blas Parera - Alto Nivel Ruta Nacional Nº 11	9.849.000	50.000	50.000	0	99,49	0,51	0,51	0,00	0,00
11	Ruta Nº 16 - Límite con Chaco - Empalme Ruta Nacional Nº 9 y Nº 34	32.657.000	100.000	17.466.676	7.390.379	99,69	0,31	0,31	0,00	0,00
51	Ruta Nº 16 - Límite con Chaco - Empalme Ruta Nacional Nº 9 y Nº 34	32.657.000	100.000	17.466.676	7.390.379	99,69	0,31	0,31	0,00	0,00
12	Rutas Nº 34 y Nº 81 - Empalme Ruta Nacional Nº 50 - Límite con Bolivia - Pluma de Pato	7.792.000	100.000	100.000	0	98,72	1,28	1,28	0,00	0,00
51	Rutas Nº 34 y Nº 81 - Empalme Ruta Nacional Nº 50 - Límite con Bolivia - Pluma de Pato	7.792.000	100.000	100.000	0	98,72	1,28	1,28	0,00	0,00

19	Ruta N° 3 - Empalme Ruta Provincial N° 4 - Empalme Ruta Provincial N° 6 Km. 18 - Km. 61	0	3.470.000	3.470.000	0	0,00	17,35	17,35	0,00	0,00
51	Ruta N° 3 - Empalme Ruta Provincial N° 4 - Empalme Ruta Provincial N° 6 Km. 18 - Km. 61	0	3.470.000	3.470.000	0	0,00	17,35	17,35	0,00	0,00
20	Ruta A001 - Acceso Sudeste	5.835.000	4.947.000	9.686.360	9.685.502	28,93	12,95	12,95	14,51	37,01
51	Ruta A001 - Acceso Sudeste	5.835.000	4.947.000	9.686.360	9.685.502	28,93	12,95	12,95	14,51	37,01
21	Ruta N° 12 - Acceso Aeropuerto General San Martín - Empalme Ruta Nacional N° 105 -1336 - 4º	0	1.875.000	1.875.000	0	0,00	75,00	75,00	0,00	0,00
51	Ruta N° 12 - Acceso Aeropuerto General San Martín - Empalme Ruta Nacional N° 105 -1336 - 4º	0	1.875.000	1.875.000	0	0,00	75,00	75,00	0,00	0,00
22	Ruta Nacional N° 40 - Seclantes - Empalme Ruta Nacional N° 41 - Km. 4.433 - Km. 4.594 - Provincia de Salta	16.519.000	6.108.000	6.414.325	3.916.873	69,11	24,02	24,02	4,13	10,63
51	Ruta Nacional N° 40 - Seclantes - Empalme Ruta Nacional N° 41 - Km. 4.433 - Km. 4.594 - Provincia de Salta	16.519.000	6.108.000	6.414.325	3.916.873	69,11	24,02	24,02	4,13	10,63
23	Rutas N° 51 y N° 40 - Campo Quijano - Límite con Chile - San Antonio de Los Cobres - Límite Jujuy - Provincia de Salta	30.228.000	9.588.000	11.363.219	7.813.219	72,52	24,08	24,08	11,52	24,56
51	Rutas N° 51 y N° 40 - Campo Quijano - Límite con Chile - San Antonio de Los Cobres - Límite Jujuy - Provincia de Salta	30.228.000	9.588.000	11.363.219	7.813.219	72,52	24,08	24,08	11,52	24,56
24	Ruta N° 25 - Los Altares - Empalme Ruta Nacional N° 40 (Tecka) - Km. 313 - Km. 528 - Provincia de Chubut	14.113.000	100.000	100.000	0	99,30	0,70	0,70	0,00	0,00
51	Ruta N° 25 - Los Altares - Empalme Ruta Nacional N° 40 (Tecka) - Km. 313 - Km. 528 - Provincia de Chubut	14.113.000	100.000	100.000	0	99,30	0,70	0,70	0,00	0,00
25	Ruta Nacional N° 40 - Empalme Ruta Nacional N° 25 - Empalme Ruta Provincial N° 56 - Km. 1556 - Provincia de Chubu	33.335.000	100.000	5.786.425	1.434.627	99,70	0,30	0,30	0,00	0,00
51	Ruta Nacional N° 40 - Empalme Ruta Nacional N° 25 - Empalme Ruta Provincial N° 56 - Km. 1556 - Provincia de Chubu	33.335.000	100.000	5.786.425	1.434.627	99,70	0,30	0,30	0,00	0,00
26	Ruta N° 26 - Empalme Ex Ruta Nacional N° 26 - Empalme Ruta Nacional N° 40 - Provincia de Chubut	18.702.000	1.859.000	1.859.000	0	90,96	9,04	9,04	0,00	0,00
51	Ruta N° 26 - Empalme Ex Ruta Nacional N° 26 - Empalme Ruta Nacional N° 40 - Provincia de Chubut	18.702.000	1.859.000	1.859.000	0	90,96	9,04	9,04	0,00	0,00
27	Obras de Mantenimiento, Vigilancia y Seguridad Integral Puentes Nuevo Pueyrredón y Avellaneda - Provincia de Buenos Aires	99.094.000	8.962.000	19.186.355	4.582.808	86,61	7,53	7,53	3,62	9,60
51	Obras de Mantenimiento, Vigilancia y Seguridad Integral Puentes Nuevo Pueyrredón y Avellaneda - Provincia de Buenos Aires	99.094.000	8.962.000	19.186.355	4.582.808	86,61	7,53	7,53	3,62	9,60
31	Ruta N° 9 - Villa María - Pilar	0	833.000	833.000	0	0,00	4,17	4,17	0,00	0,00
51	Ruta N° 9 - Villa María - Pilar	0	833.000	833.000	0	0,00	4,17	4,17	0,00	0,00
32	Ruta N° 81 - Las Lomitas - Límite con Salta	0	4.125.000	4.125.000	0	0,00	37,50	37,50	0,00	0,00
51	Ruta N° 81 - Las Lomitas - Límite con Salta	0	4.125.000	4.125.000	0	0,00	37,50	37,50	0,00	0,00
34	Ruta Nacional N° 40- N° 150 Límite con La Rioja-Huaco - San Roque - Arrequeintín	0	250.000	250.000	0	0,00	4,17	4,17	0,00	0,00
51	Ruta Nacional N° 40- N° 150 Límite con La Rioja-Huaco - San Roque - Arrequeintín	0	250.000	250.000	0	0,00	4,17	4,17	0,00	0,00
35	Puentes sobre Riachuelo: Nicolás Avellaneda y accesos y Nuevo Puente Pueyrredón y accesos	0	6.940.000	6.940.000	0	0,00	15,42	15,42	0,00	0,00
51	Puentes sobre Riachuelo: Nicolás Avellaneda y accesos y Nuevo Puente Pueyrredón y accesos	0	6.940.000	6.940.000	0	0,00	15,42	15,42	0,00	0,00
37	Empalme Ruta Nacional N° 60 - Belén / Empalme Ruta Nacional N° 40 - Tinogasta	0	3.470.000	3.470.000	0	0,00	17,35	17,35	0,00	0,00
51	Empalme Ruta Nacional N° 60 - Belén / Empalme Ruta Nacional N° 40 - Tinogasta	0	3.470.000	3.470.000	0	0,00	17,35	17,35	0,00	0,00
38	Ruta Nacional N° 60 Tinogasta - Límite con Chile	0	3.750.000	3.750.000	0	0,00	12,50	12,50	0,00	0,00
51	Ruta Nacional N° 60 Tinogasta - Límite con Chile	0	3.750.000	3.750.000	0	0,00	12,50	12,50	0,00	0,00
41	Ruta Nacional N° Pareditas - Malargüe	0	2.750.000	2.750.000	0	0,00	12,50	12,50	0,00	0,00
51	Ruta Nacional N° Pareditas - Malargüe	0	2.750.000	2.750.000	0	0,00	12,50	12,50	0,00	0,00
43	Ruta Nacional N° 40 - N° 51 San Antonio de los Cobres - Límite con Jujuy / Campo Quijano - Límite con Chile	0	833.000	833.000	0	0,00	4,17	4,17	0,00	0,00
51	Ruta Nacional N° 40 - N° 51 San Antonio de los Cobres - Límite con Jujuy / Campo Quijano - Límite con Chile	0	833.000	833.000	0	0,00	4,17	4,17	0,00	0,00
46	R.A007 Av. B. Parera-A. Nivel RNN°11 - A. Nivel RNN°11-Calle J/Garay	0	2.603.000	2.603.000	0	0,00	17,35	17,35	0,00	0,00
51	R.A007 Av. B. Parera-A. Nivel RNN°11 - A. Nivel RNN°11-Calle J/Garay	0	2.603.000	2.603.000	0	0,00	17,35	17,35	0,00	0,00
47	Ruta Nacional N° 16 Empalme Ruta Nacional N° 95 - Límite c/ Chaco y Salta	0	3.750.000	3.750.000	0	0,00	37,50	37,50	0,00	0,00
51	Ruta Nacional N° 16 Empalme Ruta Nacional N° 95 - Límite c/ Chaco y Salta	0	3.750.000	3.750.000	0	0,00	37,50	37,50	0,00	0,00
49	Mantenimiento 30 Puentes - Ruta Nacional N° 34 y N° 50	0	5.205.000	5.205.000	0	0,00	17,35	17,35	0,00	0,00
51	Mantenimiento 30 Puentes - Ruta Nacional N° 34 y N° 50	0	5.205.000	5.205.000	0	0,00	17,35	17,35	0,00	0,00

50	Ruta Nacional Nº 149 Tramo Barreal - Empalme Ruta Nacional	0	7.419.000	7.419.000	0	0,00	17,35	17,35	0,00	0,00
51	Ruta Nacional Nº 149 Tramo Barreal - Empalme Ruta Nacional	0	7.419.000	7.419.000	0	0,00	17,35	17,35	0,00	0,00
52	Ruta Nº 142, Ruta Nº 40 y Ruta Nº 7 - G.Andre - Empalme Ruta Nacional Nº 20 /Mendoza - Límite San Juan/ San Martín	0	3.470.000	3.470.000	0	0,00	12,53	12,53	0,00	0,00
51	Ruta Nº 142, Ruta Nº 40 y Ruta Nº 7 - G.Andre - Empalme Ruta Nacional Nº 20 /Mendoza - Límite San Juan/ San Martín	0	3.470.000	3.470.000	0	0,00	12,53	12,53	0,00	0,00
53	Ruta Nº 40 y Ruta Nº 260 Empalme Ruta Provincial Nº22 - Límite con Chubut/Santa Cruz / Empalme Ruta Nacional Nº40	0	3.980.000	3.980.000	0	0,00	19,90	19,90	0,00	0,00
51	Ruta Nº 40 y Ruta Nº 260 Empalme Ruta Provincial Nº22 - Límite con Chubut/Santa Cruz / Empalme Ruta Nacional Nº40	0	3.980.000	3.980.000	0	0,00	19,90	19,90	0,00	0,00
54	Ruta Nº 86 Posta Cambio Zalazar - Misión San Martín km. 1608 - km. 1850	0	4.500.000	4.500.000	0	0,00	37,50	37,50	0,00	0,00
51	Ruta Nº 86 Posta Cambio Zalazar - Misión San Martín km. 1608 - km. 1850	0	4.500.000	4.500.000	0	0,00	37,50	37,50	0,00	0,00
55	Ruta Nacional Nº 40 - Ruta Nacional Nº A014 -20 Límite con Mendoza - Avenida Circunvalacion de San Juan / Acceso a San	0	3.470.000	3.470.000	0	0,00	8,04	8,04	0,00	0,00
51	Ruta Nacional Nº 40 - Ruta Nacional Nº A014 -20 Límite con Mendoza - Avenida Circunvalacion de San Juan / Acceso a San	0	3.470.000	3.470.000	0	0,00	8,04	8,04	0,00	0,00
56	Ruta Nacional Nº 152 El Carancho - Casa de Piedra	0	3.750.000	3.750.000	0	0,00	12,50	12,50	0,00	0,00
51	Ruta Nacional Nº 152 El Carancho - Casa de Piedra	0	3.750.000	3.750.000	0	0,00	12,50	12,50	0,00	0,00
7	Obras de Seguridad Vial									
1	Ruta 11 - Corredor 1 (200 Km)	0	348.000	188.001	0	0,00	2,32	2,32	0,00	0,00
51	Ruta 11 - Corredor 1 (200 Km)	0	348.000	188.001	0	0,00	2,32	2,32	0,00	0,00
2	Ruta Nº 35 - Corredor 2 (200 Km)	0	348.000	188.001	0	0,00	2,32	2,32	0,00	0,00
51	Ruta Nº 35 - Corredor 2 (200 Km)	0	348.000	188.001	0	0,00	2,32	2,32	0,00	0,00
4	Ruta 14 - Corredor 4 (30 km)	0	255.000	138.001	0	0,00	2,32	2,32	0,00	0,00
51	Ruta 14 - Corredor 4 (30 km)	0	255.000	138.001	0	0,00	2,32	2,32	0,00	0,00
5	Obras de Seguridad Vial Grupo I Pcia de Buenos Aires	0	5.300.000	5.300.000	0	0,00	96,36	96,36	0,00	0,00
53	Ruta 3 - Acceso a Carhue (I) y Esparillador (D)	0	2.300.000	2.300.000	0	0,00	95,83	95,83	0,00	0,00
54	Ruta 3 - Acceso a 30 de Agosto	0	3.000.000	3.000.000	0	0,00	96,77	96,77	0,00	0,00
6	Obras de Seguridad Vial Grupo II - Pcia Entre Ríos	15.545.000	1.600.000	1.600.000	0	88,10	9,07	9,07	0,00	0,00
53	Ruta Nº 127 - Readequación Intersección con Ruta Provincial Nº 6 - Ruta Provincial Nº 2 y accesos - Provincia de Entre Ríos	15.545.000	100.000	100.000	0	99,36	0,64	0,64	0,00	0,00
55	Ruta 127 - Cruce Urbano en San Jaime de la Frontera	0	1.500.000	1.500.000	0	0,00	75,00	75,00	0,00	0,00
7	Obras de Seguridad Vial Grupo III - Pcia. Río Negro	0	8.360.000	9.540.918	7.490.917	15,46	33,95	33,95	14,40	27,75
51	Iluminación Cruce RN 251	0	7.106.000	8.286.918	7.490.917	16,29	30,41	30,41	14,95	28,30
52	Ruta 3 Trat de Circulación Nocturna (Ex Iluminacion)	0	1.254.000	1.254.000	0	0,00	100,00	100,00	0,00	0,00
8	Obras de Seguridad Vial Gr IV Pcia Neuquén	0	600.000	600.000	0	0,00	85,71	85,71	0,00	0,00
52	R 237 - Piedra del Águila P I 1444.38 Travesía Urbana	0	600.000	600.000	0	0,00	85,71	85,71	0,00	0,00
9	Obras de Seguridad Vial G V - Prov Chaco- Santa Fe	27.053.000	9.325.000	11.018.663	5.512.907	69,96	23,30	23,30	0,00	0,08
51	R 95- Acc Sur y Norte a Villa Ángela Chaco Prog. Inc. 101	18.296.000	100.000	1.845.662	5.512.907	88,62	0,46	0,46	0,00	0,13
52	R 95- Acc a Saenz Peña Chaco Prog. Inc 1112.88	0	4.025.000	4.025.000	0	0,00	97,58	97,58	0,00	0,00
53	R 95- Emp RP 6 Prog. Inc. 1054.60	1.790.000	100.000	74.001	0	94,41	5,59	5,59	0,00	0,00
54	Ruta 98- Km 155.79 Km 155.87	6.967.000	100.000	74.000	0	98,56	1,44	1,44	0,00	0,00
55	R 14- Intersec RN 95 y RP 2	0	2.000.000	2.000.000	0	0,00	95,24	95,24	0,00	0,00
58	R11- Inters. RN 81 Prog Inic 1184 Intersección e Iluminación	0	3.000.000	3.000.000	0	0,00	96,77	96,77	0,00	0,00
10	Obras de Seguridad Vial G VI	15.925.000	2.218.000	2.218.000	0	78,89	11,06	11,06	0,00	0,00
51	R 89- Emp RP 116- Inter en T Sucesiva en E	0	2.018.000	2.018.000	0	0,00	50,01	50,01	0,00	0,00
52	Ruta 20 Inters RN 79 -Inters RN 20 RN 79	3.993.000	100.000	100.000	0	97,56	2,44	2,44	0,00	0,00
53	Ruta 60-Emp RN 9- Deán Funes- Alto Nivel Emp. Ru	11.932.000	100.000	100.000	0	99,16	0,84	0,84	0,00	0,00
11	R 40 inters R 7 Luján de Cuyo-Secc I inters 7 - inters 60	9.447.000	100.000	4.959.547	786.417	98,95	1,05	1,05	0,00	0,00
51	R 40 inters R 7 Luján de Cuyo-Secc I inters 7 - inters 60	9.447.000	100.000	4.959.547	786.417	98,95	1,05	1,05	0,00	0,00
12	R 40 inters R 7 Luján de Cuyo-Secc II inters 60 - inters 2	0	3.900.000	3.900.000	0	0,00	97,50	97,50	0,00	0,00
51	R 40 inters R 7 Luján de Cuyo-Secc II inters 60 - inters 2	0	3.900.000	3.900.000	0	0,00	97,50	97,50	0,00	0,00
13	Ruta Nº 14 - Ruta Provincial Nº 40 - Gobernador Virasoro	0	3.239.000	3.239.000	0	0,00	46,27	46,27	0,00	0,00
51	Ruta Nº 14 - Ruta Provincial Nº 40 - Gobernador Virasoro	0	3.239.000	3.239.000	0	0,00	46,27	46,27	0,00	0,00
14	R.33 - NAPOSTA - TORQUIST	0	2.500.000	2.500.000	0	0,00	96,15	96,15	0,00	0,00
51	R.33 - NAPOSTA - TORQUIST	0	2.500.000	2.500.000	0	0,00	96,15	96,15	0,00	0,00
15	R.33 - COCHENLEOFU CHICO - PIGÜE	0	2.500.000	2.500.000	0	0,00	96,15	96,15	0,00	0,00
51	R.33 - COCHENLEOFU CHICO - PIGÜE	0	2.500.000	2.500.000	0	0,00	96,15	96,15	0,00	0,00
17	Ruta Nº 12 - Cerrito - Empalme Ruta Provincial Nº7	0	2.500.000	2.500.000	0	0,00	96,15	96,15	0,00	0,00
51	Ruta Nº 12 - Cerrito - Empalme Ruta Provincial Nº7	0	2.500.000	2.500.000	0	0,00	96,15	96,15	0,00	0,00
20	Ruta Nº 22 - Empalme Ruta Provincial Nº 406 - Choele Choel	0	3.000.000	3.000.000	0	0,00	96,77	96,77	0,00	0,00
51	Ruta Nº 22 - Empalme Ruta Provincial Nº 406 - Choele Choel	0	3.000.000	3.000.000	0	0,00	96,77	96,77	0,00	0,00
21	R.234 - LA RINCONADA - SAN MARTIN DE LOS ANDES	332.000	1.658.000	1.875.970	894.239	55,10	44,90	44,90	8,99	44,90
51	R.234 - LA RINCONADA - SAN MARTIN DE LOS ANDES	332.000	1.658.000	1.875.970	894.239	55,10	44,90	44,90	8,99	44,90
26	R.34 - TRAVESÍA URBANA POR LUGONES	1.393.000	108.000	108.000	0	92,29	7,71	7,71	0,00	0,00
51	R.34 - TRAVESÍA URBANA POR LUGONES	1.393.000	108.000	108.000	0	92,29	7,71	7,71	0,00	0,00

27	R.34 - TRAVESÍA URBANA POR HERRERA	0	3.000.000	3.000.000	0	0,00	96,77	96,77	0,00	0,00
51	R.34 - TRAVESÍA URBANA POR HERRERA	0	3.000.000	3.000.000	0	0,00	96,77	96,77	0,00	0,00
28	R.34 - TRAVESÍA URBANA POR TABOADA	0	1.772.000	957.001	0	0,00	100,00	100,00	0,00	0,00
51	R.34 - TRAVESÍA URBANA POR TABOADA	0	1.772.000	957.001	0	0,00	100,00	100,00	0,00	0,00
29	Ruta Nº 34 - Empalme Ruta Provincial Nº 5 - Pozo Hondo	0	1.388.000	750.001	0	0,00	55,52	55,52	0,00	0,00
51	Ruta Nº 34 - Empalme Ruta Provincial Nº 5 - Pozo Hondo	0	1.388.000	750.001	0	0,00	55,52	55,52	0,00	0,00
30	R.89 - LTE. CON CHACO/QUIMILÍ	0	2.500.000	2.500.000	0	0,00	96,15	96,15	0,00	0,00
51	R.89 - LTE. CON CHACO/QUIMILÍ	0	2.500.000	2.500.000	0	0,00	96,15	96,15	0,00	0,00
31	R.38 - VILLA DESOTO - RIO PICHANAS	0	2.500.000	2.500.000	0	0,00	96,15	96,15	0,00	0,00
51	R.38 - VILLA DESOTO - RIO PICHANAS	0	2.500.000	2.500.000	0	0,00	96,15	96,15	0,00	0,00
32	Ruta Nº 9 - Empalme Ruta Nacional A008 - Empalme Ruta Nacional A012	0	800.000	800.000	0	0,00	88,89	88,89	0,00	0,00
51	Ruta Nº 9 - Empalme Ruta Nacional A008 - Empalme Ruta Nacional A012	0	800.000	800.000	0	0,00	88,89	88,89	0,00	0,00
33	Ruta Nº 38 - Empalme Ruta Provincial Nº 27 - Límite Tucumán	0	2.500.000	2.500.000	0	0,00	96,15	96,15	0,00	0,00
51	Ruta Nº 38 - Empalme Ruta Provincial Nº 27 - Límite Tucumán	0	2.500.000	2.500.000	0	0,00	96,15	96,15	0,00	0,00
34	R.40 - PASO POR LONDRES	0	9.940.000	1	0	0,00	49,70	49,70	0,00	0,00
51	R.40 - PASO POR LONDRES	0	9.940.000	1	0	0,00	49,70	49,70	0,00	0,00
35	R.40 - PASO POR BELEN	0	9.940.000	1	0	0,00	49,70	49,70	0,00	0,00
51	R.40 - PASO POR BELEN	0	9.940.000	1	0	0,00	49,70	49,70	0,00	0,00
36	R.40 - PASO POR COPACABANA	0	9.940.000	1	0	0,00	49,70	49,70	0,00	0,00
51	R.40 - PASO POR COPACABANA	0	9.940.000	1	0	0,00	49,70	49,70	0,00	0,00
37	R.40 PASO POR LA PUNTILLA	0	9.940.000	1	0	0,00	49,70	49,70	0,00	0,00
51	R.40 PASO POR LA PUNTILLA	0	9.940.000	1	0	0,00	49,70	49,70	0,00	0,00
38	R.95 - INTERSECCION C/ ACCESO NORTE A VA. ANGELA	8.891.000	56.000	30.001	0	99,03	0,63	0,63	0,00	0,00
51	R.95 - INTERSECCION C/ ACCESO NORTE A VA. ANGELA	8.891.000	56.000	30.001	0	99,03	0,63	0,63	0,00	0,00
39	R.14 - TRAVESIA POR SALTO ENCANTADO	949.000	102.000	102.000	0	89,27	10,73	10,73	0,00	0,00
51	R.14 - TRAVESIA POR SALTO ENCANTADO	949.000	102.000	102.000	0	89,27	10,73	10,73	0,00	0,00
40	R.14 - INTERSECCION CRUSE KARAVIN	0	3.470.000	3.470.000	0	0,00	34,70	34,70	0,00	0,00
51	R.14 - INTERSECCION CRUSE KARAVIN	0	3.470.000	3.470.000	0	0,00	34,70	34,70	0,00	0,00
41	R.9-34 - PASO POR METAN	0	7.706.000	7.706.000	0	0,00	34,70	34,70	3,52	3,52
51	R.9-34 - PASO POR METAN	0	7.706.000	7.706.000	0	0,00	34,70	34,70	3,52	3,52
42	Ruta Nº 60 - Empalme Ruta Nacional Nº 9 - Límite Catamarca	10.858.000	100.000	100.000	26.737	99,09	0,91	0,91	0,00	0,00
51	Ruta Nº 60 - Empalme Ruta Nacional Nº 9 - Límite Catamarca	10.858.000	100.000	100.000	26.737	99,09	0,91	0,91	0,00	0,00
43	R.38 - CHAÑAR - PTA.DE LOS LLANOS	0	2.500.000	2.500.000	0	0,00	96,15	96,15	0,00	0,00
51	R.38 - CHAÑAR - PTA.DE LOS LLANOS	0	2.500.000	2.500.000	0	0,00	96,15	96,15	0,00	0,00
44	Runta Nº 38 - Punta de los Llanos - Empalme Ruta Nacional Nº 74	0	5.000.000	5.000.000	0	0,00	98,04	98,04	0,00	0,00
51	Runta Nº 38 - Punta de los Llanos - Empalme Ruta Nacional Nº 74	0	5.000.000	5.000.000	0	0,00	98,04	98,04	0,00	0,00
45	R.76 -VILLA UNION - VILLA S. J. DE VINCHINA	0	2.500.000	0	0	0,00	96,15	96,15	0,00	0,00
51	R.76 -VILLA UNION - VILLA S. J. DE VINCHINA	0	2.500.000	0	0	0,00	96,15	96,15	0,00	0,00
46	R.77 - D. TELLO - MILAGRO	0	2.500.000	2.500.000	0	0,00	96,15	96,15	0,00	0,00
51	R.77 - D. TELLO - MILAGRO	0	2.500.000	2.500.000	0	0,00	96,15	96,15	0,00	0,00
47	R.79 - OLTA - CHAMICAL	0	2.500.000	2.500.000	0	0,00	96,15	96,15	0,00	0,00
51	R.79 - OLTA - CHAMICAL	0	2.500.000	2.500.000	0	0,00	96,15	96,15	0,00	0,00
48	R.9 - TRAVESIA URBANA POR FUNES	0	3.470.000	3.470.000	0	0,00	34,70	34,70	0,00	0,00
51	R.9 - TRAVESIA URBANA POR FUNES	0	3.470.000	3.470.000	0	0,00	34,70	34,70	0,00	0,00
49	RN11 ILUMINACION PASO POR LA CIUDAD DE CLORINDA	0	1.688.000	1.688.000	0	0,00	37,51	37,51	0,00	0,00
51	R11 ILUMINACION PASO POR LA CIUDAD DE CLORINDA FORMOSA	0	1.688.000	1.688.000	0	0,00	37,51	37,51	0,00	0,00
50	Ruta Nacional Nº 9 - Mejoramiento de Accesos y Circulación V	0	750.000	750.000	0	0,00	37,50	37,50	0,00	0,00
51	Ruta Nacional Nº 9 - Mejoramiento de Accesos y Circulación V	0	750.000	750.000	0	0,00	37,50	37,50	0,00	0,00
51	Ruta Nacional Nº 9 Río León-Empalme Ruta Nacional Nº 52	0	350.000	350.000	0	0,00	77,78	77,78	0,00	0,00
51	Ruta Nacional Nº 9 Río León-Empalme Ruta Nacional Nº 52	0	350.000	350.000	0	0,00	77,78	77,78	0,00	0,00
52	Ruta Nacional Nº 9 Límite Salta/Jujuy - El Carmen	307.000	2.152.000	2.152.000	826.513	23,88	76,12	76,12	37,74	76,12
51	Ruta Nacional Nº 9 Límite Salta/Jujuy - El Carmen	307.000	2.152.000	2.152.000	826.513	23,88	76,12	76,12	37,74	76,12
53	Ruta Nacional Nº 9 San Salvador de Jujuy - Río León	0	1.800.000	1.800.000	0	0,00	94,74	94,74	0,00	0,00
51	Ruta Nacional Nº 9 San Salvador de Jujuy - Río León	0	1.800.000	1.800.000	0	0,00	94,74	94,74	0,00	0,00
55	Ruta Nacional Nº 9-66 San Salvador de Jujuy - Río León y RN Nº 9 - El Cuarteadero	0	3.375.000	3.375.000	0	0,00	75,00	75,00	0,00	0,00
51	Ruta Nacional Nº 9-66 San Salvador de Jujuy - Río León y RN Nº 9 - El Cuarteadero	0	3.375.000	3.375.000	0	0,00	75,00	75,00	0,00	0,00
56	Ruta Nacional Nº 153 - Empalme Ruta Nacional Nº 143 V - Lim	0	4.627.000	4.627.000	0	0,00	46,27	46,27	0,00	0,00
51	Ruta Nacional Nº 153 - Empalme Ruta Nacional Nº 143 V - Lim	0	4.627.000	4.627.000	0	0,00	46,27	46,27	0,00	0,00
57	Ruta Nacional Nº 35, Empalme Ruta Provincial Nº 10 - Empal	0	9.174.000	1	0	0,00	42,28	42,28	0,00	0,00
51	Ruta Nacional Nº 35, Empalme Ruta Provincial Nº 10 - Empal	0	9.174.000	1	0	0,00	42,28	42,28	0,00	0,00
58	Ruta Nacional Nº 35, Tramo Eduardo Castex - Limite con Cord	0	6.015.000	6.015.000	0	0,00	46,27	46,27	0,00	0,00
51	Ruta Nacional Nº 35, Tramo Eduardo Castex - Limite con Cord	0	6.015.000	6.015.000	0	0,00	46,27	46,27	0,00	0,00
59	Ruta Nacional Nº 152 - Empalme Ruta Nacional Nº 35 - El Car	0	7.634.000	7.634.000	0	0,00	34,70	34,70	0,00	0,00

51	Ruta Nacional Nº 152 - Empalme Ruta Nacional Nº 35 - El Car	0	7.634.000	7.634.000	0	0,00	34,70	34,70	0,00	0,00
60	Ruta Nacional Nº 146, Acceso a Villa de la Quebracha - Inte	0	4.580.000	4.580.000	0	0,00	41,64	41,64	0,00	0,00
51	Ruta Nacional Nº 146, Acceso a Villa de la Quebracha - Inte	0	4.580.000	4.580.000	0	0,00	41,64	41,64	0,00	0,00
61	Ruta Nº 9-Empalme Ruta Nacional Nº 52 - Tilcara - Río Purmamarca; km 1752,41	0	5.205.000	5.205.000	0	0,00	34,70	34,70	0,00	0,00
51	Ruta Nº 9-Empalme Ruta Nacional Nº 52 - Tilcara - Río Purmamarca; km 1752,41	0	5.205.000	5.205.000	0	0,00	34,70	34,70	0,00	0,00
62	Ruta Nº 66 - Empalme Ruta Nacional Nº 9 - Ruta Nacional Nº 34, San Salvador de Jujuy - Palpalá	0	6.246.000	6.246.000	0	0,00	34,70	34,70	0,00	0,00
51	Ruta Nº 66 - Empalme Ruta Nacional Nº 9 - Ruta Nacional Nº 34, San Salvador de Jujuy - Palpalá	0	6.246.000	6.246.000	0	0,00	34,70	34,70	0,00	0,00
63	Ruta Nº 9 - Tilcara - Humahuaca, Río Yacoraite; km. 1796	0	4.280.000	4.280.000	0	0,00	23,14	23,14	0,00	0,00
51	Ruta Nº 9 - Tilcara - Humahuaca, Río Yacoraite; km. 1796	0	4.280.000	4.280.000	0	0,00	23,14	23,14	0,00	0,00
64	Ruta Nº 35 - Rotonda Norte de Acceso a Santa Rosa - Empalme Ruta Provincial Nº 10 - km. 328,93 - km. 370,75	0	10.445.000	1	0	0,00	34,70	34,70	0,00	0,00
51	Ruta Nº 35 - Rotonda Norte de Acceso a Santa Rosa - Empalme Ruta Provincial Nº 10 - km. 328,93 - km. 370,75	0	10.445.000	1	0	0,00	34,70	34,70	0,00	0,00
65	Ruta Nº 14 - Empalme Ruta Provincial Nº 17- Empalme Ruta Nacional Nº 101 (Límite con Brasil) km. 1.116,63 - km.1.127,4;	0	9.751.000	1	0	0,00	34,70	34,70	0,00	0,00
51	Ruta Nº 14 - Empalme Ruta Provincial Nº 17- Empalme Ruta Nacional Nº 101 (Límite con Brasil) km. 1.116,63 - km.1.127,4;	0	9.751.000	1	0	0,00	34,70	34,70	0,00	0,00
66	Ruta Nacional Nº 11 Resistencia - Límite Con Formosa Acceso a Colonia Benítez - Margarita Belén - La Leonesa y Empalme F	0	8.080.000	4.365.001	0	0,00	41,65	41,65	0,00	0,00
51	Ruta Nacional Nº 11 Resistencia - Límite Con Formosa Acceso a Colonia Benítez - Margarita Belén - La Leonesa y Empalme F	0	8.080.000	4.365.001	0	0,00	41,65	41,65	0,00	0,00
67	Ruta Nacional Nº 34 Fernandez - La Banda Sección I Fernandez - Beltrán	0	1.749.000	945.001	0	0,00	49,97	49,97	0,00	0,00
51	Ruta Nacional Nº 34 Fernandez - La Banda Sección I Fernandez - Beltrán	0	1.749.000	945.001	0	0,00	49,97	49,97	0,00	0,00
68	Ruta Nacional Nº 34 Fernandez - La Banda Sección II Fernandez - Beltrán	0	1.611.000	870.001	0	0,00	55,55	55,55	0,00	0,00
51	Ruta Nacional Nº 34 Fernandez - La Banda Sección II Fernandez - Beltrán	0	1.611.000	870.001	0	0,00	55,55	55,55	0,00	0,00
99	Obras menores de Seguridad Vial	32.843.000	44.672.000	615.001	0	0,00	44,67	44,67	0,00	11,17
51	Obras menores de Seguridad Vial	32.843.000	44.672.000	615.001	0	0,00	44,67	44,67	0,00	11,17
8	Obras de Conservación Mejorativas									
1	Rutas Varias - Obras menores de Conservación Mejorativa	65.516.000	59.000.000	180.546.232	137.825.740	27,88	19,15	19,15	14,65	19,44
51	Rutas Varias - Obras menores de Conservación Mejorativa	65.516.000	59.000.000	180.546.232	137.825.740	27,88	19,15	19,15	14,65	19,44
2	Ruta Nacional Nº 7 - San Martin - Mendoza - Km. 999 - Km. 1016	4.730.000	1.023.000	1.023.000	0	82,22	17,78	17,78	0,00	0,00
51	Ruta Nacional Nº 7 - San Martin - Mendoza - Km. 999 - Km. 1016	4.730.000	1.023.000	1.023.000	0	82,22	17,78	17,78	0,00	0,00
3	Ruta Nacional Nº 7 - San Martin - Mendoza - Km. 1016 - Km. 1036	0	4.036.000	4.036.000	0	0,00	25,87	25,87	0,00	0,00
51	Ruta Nacional Nº 7 - San Martin - Mendoza - Km. 1016 - Km. 1036	0	4.036.000	4.036.000	0	0,00	25,87	25,87	0,00	0,00
4	Ruta Nacional Nº 148 - Límite con San Luis - Empalme Ruta Provincial Nº14	17.595.000	12.262.000	16.994.618	8.374.617	26,42	28,18	28,18	12,46	13,46
51	Ruta Nacional Nº 148 - Límite con San Luis - Empalme Ruta Provincial Nº14	17.595.000	12.262.000	16.994.618	8.374.617	26,42	28,18	28,18	12,46	13,46
5	Ruta Nacional Nº 52 - Empalme Ex Ruta Nacional Nº 40 - Susques - Km. 62,68 - Km. 72,55	0	4.280.000	4.280.000	0	0,00	28,53	28,53	0,00	0,00
51	Ruta Nacional Nº 52 - Empalme Ex Ruta Nacional Nº 40 - Susques - Km. 62,68 - Km. 72,55	0	4.280.000	4.280.000	0	0,00	28,53	28,53	0,00	0,00
7	Ruta Nacional Nº 154 - Empalme Ruta Nacional Nº 35 - km 111	0	9.726.000	1	0	0,00	56,85	56,85	6,16	8,65
51	Ruta Nacional Nº 154 - Empalme Ruta Nacional Nº 35 - km 111	0	9.726.000	1	0	0,00	56,85	56,85	6,16	8,65
8	Ruta Nacional Nº 154 - km 111 - Empalme Ruta Nacional Nº 22	0	4.981.000	4.981.000	0	0,00	29,30	29,30	0,00	0,00
51	Ruta Nacional Nº 154 - km 111 - Empalme Ruta Nacional Nº 22	0	4.981.000	4.981.000	0	0,00	29,30	29,30	0,00	0,00
9	Ruta Nacional Nº 152 -Empalme Ruta Provincial Nº 106 - Casa de Piedra	1.678.000	5.769.000	9.282.833	4.992.832	21,85	38,18	38,18	10,70	65,06
51	Ruta Nacional Nº 152 -Empalme Ruta Provincial Nº 106 - Casa de Piedra	1.678.000	5.769.000	9.282.833	4.992.832	21,85	38,18	38,18	10,70	65,06
10	Ruta Nacional Nº 143 - Empalme Ruta Provincial Nº 19 - Acceso a Limay Mahuida	0	8.608.000	8.608.000	0	0,00	56,82	56,82	0,00	0,00
51	Ruta Nacional Nº 143 - Empalme Ruta Provincial Nº 19 - Acceso a Limay Mahuida	0	8.608.000	8.608.000	0	0,00	56,82	56,82	0,00	0,00
11	Ruta Nº A013 - Empalme Ruta Nacional Nº 3 - Empalme Ex Ruta Nacional Nº 3	0	3.745.000	3.745.000	0	0,00	22,31	22,31	0,00	0,00
51	Ruta Nº A013 - Empalme Ruta Nacional Nº 3 - Empalme Ex Ruta Nacional Nº 3	0	3.745.000	3.745.000	0	0,00	22,31	22,31	0,00	0,00
12	Ruta Nacional Nº 150 - Empalme Ruta Nacional Nº 38 - Empalme Ruta Nacional Nº 76	0	7.355.000	7.355.000	0	0,00	98,66	98,66	0,00	0,00

51	Ruta Nacional Nº 150 - Empalme Ruta Nacional Nº 38 - Empalme Ruta Nacional Nº 76	0	7.355.000	7.355.000	0	0,00	98,66	98,66	0,00	0,00
14	Ruta Nacional Nº 89 - Límite con Chaco - Quimili - Km. 311,49 - Km. 386	0	2.474.000	2.474.000	0	0,00	34,70	34,70	0,00	0,00
51	Ruta Nacional Nº 89 - Límite con Chaco - Quimili - Km. 311,49 - Km. 386	0	2.474.000	2.474.000	0	0,00	34,70	34,70	0,00	0,00
17	Ruta Nacional Nº 226 - Pehuajó - General Villegas	0	3.706.000	3.706.000	0	0,00	37,06	37,06	0,00	0,00
51	Ruta Nacional Nº 226 - Pehuajó - General Villegas	0	3.706.000	3.706.000	0	0,00	37,06	37,06	0,00	0,00
18	Ruta Nacional Nº 81, Sección Las Lomitas - Laguna Yema	0	12.723.000	1	0	0,00	28,27	28,27	0,00	0,00
51	Ruta Nacional Nº 81, Sección Las Lomitas - Laguna Yema	0	12.723.000	1	0	0,00	28,27	28,27	0,00	0,00
19	Ruta Nacional Nº 81, Sección Laguna Yema - Ingeniero Juárez	0	9.359.000	1	0	0,00	26,74	26,74	0,00	0,00
51	Ruta Nacional Nº 81, Sección Laguna Yema - Ingeniero Juárez	0	9.359.000	1	0	0,00	26,74	26,74	0,00	0,00
20	Ruta Nacional Nº 81, Sección Ingeniero Juárez - Límite con	0	12.145.000	1	0	0,00	34,70	34,70	0,00	0,00
51	Ruta Nacional Nº 81, Sección Ingeniero Juárez - Límite con	0	12.145.000	1	0	0,00	34,70	34,70	0,00	0,00
21	Ruta Nacional Nº 95 - Empalme Ruta Nacional Nº 81 - Empalme Ruta Nacional Nº 86	0	6.246.000	6.246.000	0	0,00	41,64	41,64	0,00	0,00
51	Ruta Nacional Nº 95 - Empalme Ruta Nacional Nº 81 - Empalme Ruta Nacional Nº 86	0	6.246.000	6.246.000	0	0,00	41,64	41,64	0,00	0,00
22	Ruta Nacional Nº 9, Tramo Yala - Empalme Ruta Nacional Nº 5	0	8.328.000	8.328.000	0	0,00	46,27	46,27	0,00	0,00
51	Ruta Nacional Nº 9, Tramo Yala - Empalme Ruta Nacional Nº 5	0	8.328.000	8.328.000	0	0,00	46,27	46,27	0,00	0,00
24	Ruta Nacional Nº 9, Tramo Yala - Empalme Ruta Nacional Nº 5	0	3.644.000	3.644.000	0	0,00	17,35	17,35	0,00	0,00
51	Ruta Nacional Nº 9, Tramo Yala - Empalme Ruta Nacional Nº 5	0	3.644.000	3.644.000	0	0,00	17,35	17,35	0,00	0,00
25	Ruta Nacional Nº 52 - Empalme Ruta Nacional Nº 9 - Empalme	0	3.000.000	3.000.000	0	0,00	8,33	8,33	0,00	0,00
51	Ruta Nacional Nº 52 - Empalme Ruta Nacional Nº 9 - Empalme	0	3.000.000	3.000.000	0	0,00	8,33	8,33	0,00	0,00
26	Ruta Nacional Nº 52, Tramo Susques - Empalme Ruta Provincia	0	1.850.000	1.850.000	0	0,00	8,33	8,33	0,00	0,00
51	Ruta Nacional Nº 52, Tramo Susques - Empalme Ruta Provincia	0	1.850.000	1.850.000	0	0,00	8,33	8,33	0,00	0,00
27	Ruta Nacional Nº 52 - Empalme Ruta Provincial Nº 70 - Límit	0	3.701.000	3.701.000	0	0,00	23,13	23,13	0,00	0,00
51	Ruta Nacional Nº 52 - Empalme Ruta Provincial Nº 70 - Límit	0	3.701.000	3.701.000	0	0,00	23,13	23,13	0,00	0,00
28	Ruta Nacional Nº 12 - Empalme Ruta Provincial Nº 24 - Empa	0	3.470.000	3.470.000	0	0,00	34,70	34,70	0,00	0,00
51	Ruta Nacional Nº 12 - Empalme Ruta Provincial Nº 24 - Empa	0	3.470.000	3.470.000	0	0,00	34,70	34,70	0,00	0,00
29	Ruta Nacional Nº 81, Límite con Formosa - Empalme Ruta Naci	0	8.169.000	8.169.000	0	0,00	27,76	27,76	0,00	0,00
51	Ruta Nacional Nº 81, Límite con Formosa - Empalme Ruta Naci	0	8.169.000	8.169.000	0	0,00	27,76	27,76	0,00	0,00
30	Ruta Nacional Nº 81, Límite con Formosa - Empalme Ruta Naci	0	7.659.000	7.659.000	0	0,00	28,37	28,37	0,00	0,00
51	Ruta Nacional Nº 81, Límite con Formosa - Empalme Ruta Naci	0	7.659.000	7.659.000	0	0,00	28,37	28,37	0,00	0,00
31	Ruta Nacional Nº 81, Límite con Formosa - Empalme Ruta Naci	0	8.169.000	3.970.981	0	0,00	29,33	29,33	0,00	0,00
51	Ruta Nacional Nº 81, Límite con Formosa - Empalme Ruta Naci	0	8.169.000	3.970.981	0	0,00	29,33	29,33	0,00	0,00
32	Ruta Nacional Nº 81, Límite con Formosa - Empalme Ruta Naci	0	5.795.000	5.795.000	0	0,00	34,70	34,70	0,00	0,00
51	Ruta Nacional Nº 81, Límite con Formosa - Empalme Ruta Naci	0	5.795.000	5.795.000	0	0,00	34,70	34,70	0,00	0,00
33	Ruta Nacional Nº 81, Límite con Formosa - Empalme Ruta Naci	0	6.940.000	6.940.000	0	0,00	34,70	34,70	0,00	0,00
51	Ruta Nacional Nº 81, Límite con Formosa - Empalme Ruta Naci	0	6.940.000	6.940.000	0	0,00	34,70	34,70	0,00	0,00
34	Ruta Nacional Nº 226 - San Carlos de Bolívar - Pehuajó	0	8.675.000	1	0	0,00	34,70	34,70	0,00	0,00
51	Ruta Nacional Nº 226 - San Carlos de Bolívar - Pehuajó	0	8.675.000	1	0	0,00	34,70	34,70	0,00	0,00
35	Mantenimiento Ruta Nacional Nº 226 - Pehuajó - General Villegas	0	4.164.000	4.164.000	0	0,00	34,70	34,70	0,00	0,00
51	Mantenimiento Ruta Nacional Nº 226 - Pehuajó - General Villegas	0	4.164.000	4.164.000	0	0,00	34,70	34,70	0,00	0,00
36	Ruta Nacional Nº 143 - Empalme Ruta Provincial Nº 15 - Pues	0	6.211.000	6.211.000	0	0,00	34,70	34,70	0,00	0,00
51	Ruta Nacional Nº 143 - Empalme Ruta Provincial Nº 15 - Pues	0	6.211.000	6.211.000	0	0,00	34,70	34,70	0,00	0,00
37	Ruta Nacional Nº 143, Tramo Puesto Don Armando - Estancia L	0	6.385.000	6.385.000	0	0,00	34,70	34,70	0,00	0,00
51	Ruta Nacional Nº 143, Tramo Puesto Don Armando - Estancia L	0	6.385.000	6.385.000	0	0,00	34,70	34,70	0,00	0,00
38	Ruta Nacional Nº 188, Tramo Unión - Límite con San Luis	0	13.915.000	1	0	0,00	34,70	34,70	0,00	0,00
51	Ruta Nacional Nº 188, Tramo Unión - Límite con San Luis	0	13.915.000	1	0	0,00	34,70	34,70	0,00	0,00
39	Ruta Nacional Nº 14 - Empalme Ruta Provincial Nº 17 (Dos He	0	4.685.000	4.685.000	0	0,00	34,70	34,70	0,00	0,00
51	Ruta Nacional Nº 14 - Empalme Ruta Provincial Nº 17 (Dos He	0	4.685.000	4.685.000	0	0,00	34,70	34,70	0,00	0,00
40	Ruta Nacional Nº 101 - Empalme Ruta Nacional Nº 14 - San An	0	6.940.000	6.940.000	0	0,00	46,27	46,27	0,00	0,00
51	Ruta Nacional Nº 101 - Empalme Ruta Nacional Nº 14 - San An	0	6.940.000	6.940.000	0	0,00	46,27	46,27	0,00	0,00
41	Ruta Nacional Nº 101 - Tramo San Antonio - Piñalito Norte	0	6.015.000	6.015.000	0	0,00	46,27	46,27	0,00	0,00
51	Ruta Nacional Nº 101 - Tramo San Antonio - Piñalito Norte	0	6.015.000	6.015.000	0	0,00	46,27	46,27	0,00	0,00
42	Ruta Nacional Nº 101 - Tramo Piñalito Norte - Empalme Rut	0	6.477.000	6.477.000	0	0,00	46,26	46,26	0,00	0,00
51	Ruta Nacional Nº 101 - Tramo Piñalito Norte - Empalme Rut	0	6.477.000	6.477.000	0	0,00	46,26	46,26	0,00	0,00
43	Ruta Nacional Nº 150 - Tramo San Roque (Empalme Ruta Nacional Nº 40) - Peñasquito	0	7.695.000	7.695.000	0	0,00	34,70	34,70	0,00	0,00
51	Ruta Nacional Nº 150 - Tramo San Roque (Empalme Ruta Nacional Nº 40) - Peñasquito	0	7.695.000	7.695.000	0	0,00	34,70	34,70	0,00	0,00
44	Ruta Nacional N 40 - Tramos Huaco - Límite con La Rioja	0	19.766.000	1	0	0,00	99,50	99,50	0,00	0,00
51	Ruta Nacional N 40 - Tramos Huaco - Límite con La Rioja	0	19.766.000	1	0	0,00	99,50	99,50	0,00	0,00
45	Ruta Nº 60 -Cortaderas- Las Grutas- Sección II -km.1.465,84-km.1.548,12	0	9.994.000	1	0	0,00	71,66	71,66	0,00	0,00
51	Ruta Nº 60 -Cortaderas- Las Grutas- Sección II -km.1.465,84-km.1.548,12	0	9.994.000	1	0	0,00	71,66	71,66	0,00	0,00

46	Ruta N° 60 -Fiambalá- Cortaderas - Sección I - km.1.370,75-km.1.465,84	0	11.243.000	1	0	0,00	67,48	67,48	0,00	0,00
51	Ruta N° 60 -Fiambalá- Cortaderas - Sección I - km.1.370,75-km.1.465,84	0	11.243.000	1	0	0,00	67,48	67,48	0,00	0,00
47	Ruta N° 95 - Juan José Castelli - Empalme Ruta Provincial N° 3 - Sección I - km.1.229,94-km.1.278,€	0	5.587.000	5.587.000	0	0,00	34,70	34,70	0,00	0,00
51	Ruta N° 95 - Juan José Castelli - Empalme Ruta Provincial N° 3 - Sección I - km.1.229,94-km.1.278,€	0	5.587.000	5.587.000	0	0,00	34,70	34,70	0,00	0,00
48	Ruta N° 95 - Empalme Ruta Provincial N°9 - Juan José Castelli - Sección I - km.1.167,2-km.1.229,94	0	5.691.000	5.691.000	0	0,00	25,66	25,66	0,00	0,00
51	Ruta N° 95 - Empalme Ruta Provincial N°9 - Juan José Castelli - Sección I - km.1.167,2-km.1.229,94	0	5.691.000	5.691.000	0	0,00	25,66	25,66	0,00	0,00
49	Ruta N° 16 - Avia Terai - Límite con Santiago del Estero - Sección II - km.220,85-km.318,84	0	5.726.000	5.726.000	0	0,00	34,70	34,70	0,00	0,00
51	Ruta N° 16 - Avia Terai - Límite con Santiago del Estero - Sección II - km.220,85-km.318,84	0	5.726.000	5.726.000	0	0,00	34,70	34,70	0,00	0,00
50	Ruta N° 16 - Roque Sáenz Peña - Avia Terai - Sección I - km.180,86-km.220,85	0	5.760.000	5.760.000	0	0,00	34,70	34,70	0,00	0,00
51	Ruta N° 16 - Roque Sáenz Peña - Avia Terai - Sección I - km.180,86-km.220,85	0	5.760.000	5.760.000	0	0,00	34,70	34,70	0,00	0,00
51	Ruta N° 25 - Las Plumas - Los Altares	0	2.500.000	2.500.000	0	0,00	4,17	4,17	0,00	0,00
51	Ruta N° 25 - Las Plumas - Los Altares	0	2.500.000	2.500.000	0	0,00	4,17	4,17	0,00	0,00
52	Ruta N° 25 - Las Chapas - Las Plumas	0	1.250.000	1.250.000	0	0,00	8,33	8,33	0,00	0,00
51	Ruta N° 25 - Las Chapas - Las Plumas	0	1.250.000	1.250.000	0	0,00	8,33	8,33	0,00	0,00
53	Ruta N° 3 - Rotonda Norte (Trelew) - Alto Nive - Empalme con Ruta Nacional N° 25 y Acceso Base Za	0	1.250.000	1.250.000	0	0,00	8,33	8,33	0,00	0,00
51	Ruta N° 3 - Rotonda Norte (Trelew) - Alto Nive - Empalme con Ruta Nacional N° 25 y Acceso Base Za	0	1.250.000	1.250.000	0	0,00	8,33	8,33	0,00	0,00
54	Ruta N° 119 - Empalme Ruta Nacional N° 14 y Ruta Nacional N°127 - Alcantarilla Transversal km.44,04 - Sección I - km.0,00 - km.4	0	2.000.000	2.000.000	0	0,00	12,50	12,50	0,00	0,00
51	Ruta N° 119 - Empalme Ruta Nacional N° 14 y Ruta Nacional N°127 - Alcantarilla Transversal km.44,04 - Sección I - km.0,00 - km.4	0	2.000.000	2.000.000	0	0,00	12,50	12,50	0,00	0,00
55	Ruta N° 119 - Empalme Ruta Nacional N° 14 y Ruta Nacional N°127 - Alcantarilla Transversal km.44,04 -Sección II - km.44,04 - km.	0	2.000.000	2.000.000	0	0,00	12,50	12,50	0,00	0,00
51	Ruta N° 119 - Empalme Ruta Nacional N° 14 y Ruta Nacional N°127 - Alcantarilla Transversal km.44,04 -Sección II - km.44,04 - km.	0	2.000.000	2.000.000	0	0,00	12,50	12,50	0,00	0,00
56	Ruta N° 119 - Alcantarilla Transversal km. 70,61 - Empalme Ruta Nacional N° 123 / Sección III - km.70,61 - km.109,3	0	2.000.000	2.000.000	0	0,00	8,89	8,89	0,00	0,00
51	Ruta N° 119 - Alcantarilla Transversal km. 70,61 - Empalme Ruta Nacional N° 123 / Sección III - km.70,61 - km.109,3	0	2.000.000	2.000.000	0	0,00	8,89	8,89	0,00	0,00
57	Ruta N° 40 - Empalme Ruta Nacional N° 234 (Rinconada) km.2.228,45 - Zapala km.2.404,29 - km.2.228,45 - km.2.310,72 (La Negra)	0	3.470.000	3.470.000	0	0,00	23,13	23,13	0,00	0,00
51	Ruta N° 40 - Empalme Ruta Nacional N° 234 (Rinconada) km.2.228,45 - Zapala km.2.404,29 - km.2.228,45 - km.2.310,72 (La Negra)	0	3.470.000	3.470.000	0	0,00	23,13	23,13	0,00	0,00
58	Ruta N° 40 - Empalme Ruta Nacional N° 234 (Rinconada) km.2.228,45 - Zapala km.2.404,29 - La Negra - km.2.310,72 - km.2.404,29	0	3.470.000	3.470.000	0	0,00	23,13	23,13	0,00	0,00
51	Ruta N° 40 - Empalme Ruta Nacional N° 234 (Rinconada) km.2.228,45 - Zapala km.2.404,29 - La Negra - km.2.310,72 - km.2.404,29	0	3.470.000	3.470.000	0	0,00	23,13	23,13	0,00	0,00
59	Ruta N° 40 - Empalme Ruta Nacional N° 237 (Collón Cura) - Limay Chico, Defensa Terraplen - Lado Sur - Aguas Arriba Puente Collór	0	5.205.000	5.205.000	0	0,00	34,70	34,70	0,00	0,00
51	Ruta N° 40 - Empalme Ruta Nacional N° 237 (Collón Cura) - Limay Chico, Defensa Terraplen - Lado Sur - Aguas Arriba Puente Collór	0	5.205.000	5.205.000	0	0,00	34,70	34,70	0,00	0,00
60	Ruta IS 40 - Empalme Ruta Nacional N° 23 - Río Limay	0	3.886.000	3.886.000	0	0,00	23,13	23,13	0,00	0,00
51	Ruta IS 40 - Empalme Ruta Nacional N° 23 - Río Limay	0	3.886.000	3.886.000	0	0,00	23,13	23,13	0,00	0,00
61	Ruta IS 40 - Límite con Chubut - Empalme Ruta Nacional N°23	0	4.395.000	4.395.000	0	0,00	23,13	23,13	0,00	0,00
51	Ruta IS 40 - Límite con Chubut - Empalme Ruta Nacional N°23	0	4.395.000	4.395.000	0	0,00	23,13	23,13	0,00	0,00
62	Ruta N°150 - San Roque - Arrequin - km.248,69 (Zanja Doña Julia) - km.270,37 (Acceso Dique Cuesta del Viento	0	1.456.000	1.456.000	0	0,00	8,33	8,33	0,00	0,00
51	Ruta N°150 - San Roque - Arrequin - km.248,69 (Zanja Doña Julia) - km.270,37 (Acceso Dique Cuesta del Viento	0	1.456.000	1.456.000	0	0,00	8,33	8,33	0,00	0,00

		Ruta N°149 - Empalme Ruta Provincial N° 436 - Empalme Ruta Nacional N° 150 - Las Flores km. 243,79 - km. 332,70 Acceso a Iglesia	0	2.100.000	2.100.000	0	0,00	11,11	11,11	0,00	0,00
		Ruta N°149 - Empalme Ruta Provincial N° 436 - Empalme Ruta Nacional N° 150 - Las Flores km. 243,79 - km. 332,70 Acceso a Iglesia	0	2.100.000	2.100.000	0	0,00	11,11	11,11	0,00	0,00
		Ruta N° 157 - Monteagudo - Simoca km.1.175,05 - km. 1.234,70	0	5.899.000	5.899.000	0	0,00	34,70	34,70	0,00	0,00
		Ruta N° 157 - Monteagudo - Simoca km.1.175,05 - km. 1.234,70	0	5.899.000	5.899.000	0	0,00	34,70	34,70	0,00	0,00
		Ruta N° 157 - Lavalle - Monteagudo - km.1.095,21 - km. 1.175,05	0	6.593.000	6.593.000	0	0,00	34,70	34,70	0,00	0,00
		Ruta N° 157 - Lavalle - Monteagudo - km.1.095,21 - km. 1.175,05	0	6.593.000	6.593.000	0	0,00	34,70	34,70	0,00	0,00
		Ruta ex - N° 9 - Empalme Ruta Nacional N° 9 - Puente Lucas Cordoba	0	6.940.000	6.940.000	0	0,00	23,13	23,13	0,00	0,00
		Ruta ex - N° 9 - Empalme Ruta Nacional N° 9 - Puente Lucas Cordoba	0	6.940.000	6.940.000	0	0,00	23,13	23,13	0,00	0,00
		Ruta Nacional N° 95 Empalme Ruta Nacional N° 81 - Empalme Ruta Nacional N° 86 Puentes Sobre Arroyo Tatú Pir	0	1.500.000	1.500.000	0	0,00	10,00	10,00	0,00	0,00
		Ruta Nacional N° 95 Empalme Ruta Nacional N° 81 - Empalme Ruta Nacional N° 86 Puentes Sobre Arroyo Tatú Pir	0	1.500.000	1.500.000	0	0,00	10,00	10,00	0,00	0,00
		Ruta Nacional N° 81 Empalme Ruta Nacional N° 11 y Empalme Ruta Nacional N° 95 - Las Lomitas	0	1.500.000	1.500.000	0	0,00	10,00	10,00	0,00	0,00
		Ruta Nacional N° 81 Empalme Ruta Nacional N° 11 y Empalme Ruta Nacional N° 95 - Las Lomitas	0	1.500.000	1.500.000	0	0,00	10,00	10,00	0,00	0,00
		Ruta Nacional N° 11 Formosa - Limite con Paraguay Puente Loyola	0	1.500.000	1.500.000	0	0,00	10,00	10,00	0,00	0,00
		Ruta Nacional N° 11 Formosa - Limite con Paraguay Puente Loyola Construcciones	0	1.500.000	1.500.000	0	0,00	10,00	10,00	0,00	0,00
22	1	Corredores Viales I									
		Ruta 231 Aduana - Limite con Chile	12.589.000	100.000	100.000	0	99,21	0,79	0,79	0,00	0,00
		Ruta 231 Aduana - Limite con Chile	12.589.000	100.000	100.000	0	99,21	0,79	0,79	0,00	0,00
		Ruta 9 Ugchara Puesto del Marqués	9.362.000	100.000	100.000	0	98,93	1,07	1,07	0,00	0,00
		Ruta 9 Ugchara Puesto del Marqués	9.362.000	100.000	100.000	0	98,93	1,07	1,07	0,00	0,00
		Ruta 9 Puesto del Marqués - La Quiaca	13.596.000	100.000	100.000	0	99,26	0,74	0,74	0,00	0,00
		Ruta 9 Puesto del Marqués - La Quiaca	13.596.000	100.000	100.000	0	99,26	0,74	0,74	0,00	0,00
		Ruta 34 Antilla - Rosario de la Frontera (Sección I)	17.646.000	100.000	100.000	0	99,43	0,57	0,57	0,00	0,00
		Ruta 34 Antilla - Rosario de la Frontera (Sección I)	17.646.000	100.000	100.000	0	99,43	0,57	0,57	0,00	0,00
		Ruta 7 Variante Alta Potrerillos	38.362.000	100.000	100.000	0	99,74	0,26	0,26	0,00	0,00
		Ruta 7 Variante Alta Potrerillos	38.362.000	100.000	100.000	0	99,74	0,26	0,26	0,00	0,00
		Ruta 34 Antilla - Rosario de la Frontera (Sección II)	22.243.000	100.000	100.000	0	99,55	0,45	0,45	0,00	0,00
		Ruta 34 Antilla - Rosario de la Frontera (Sección II)	22.243.000	100.000	100.000	0	99,55	0,45	0,45	0,00	0,00
2		Pasos Front.y Corredores de Integración (Prést.AR - 0202)									
		RN 40- Tramo Agua Clara-El Eje	94.127.000	100.000	100.000	0	99,89	0,11	0,11	0,00	0,00
		RN 40- Tramo Agua Clara-El Eje	94.127.000	100.000	100.000	0	99,89	0,11	0,11	0,00	0,00
		Ruta 40 Río Mayo - Limite con Santa Cruz	0	10.656.000	2	0	0,00	5,72	5,72	0,00	0,00
		Ruta 40 Río Mayo - Limite con Santa Cruz	0	10.656.000	2	0	0,00	5,72	5,72	0,00	0,00
		Límite con Chaco - El Caburé Sección II	60.055.000	56.000	8.231.067	5.159.576	99,91	0,09	0,09	0,00	0,00
		Límite con Chaco - El Caburé Sección II	60.055.000	56.000	8.231.067	5.159.576	99,91	0,09	0,09	0,00	0,00
		Ruta 40 Malargüe - Limite con Neuquén	15.139.000	100.000	100.000	0	99,34	0,66	0,66	0,00	0,00
		Ruta 40 Malargüe - Limite con Neuquén	15.139.000	100.000	100.000	0	99,34	0,66	0,66	0,00	0,00
		CI - Empalme Ruta 3 - Limite con Chile	0	1.250.000	1.250.000	0	0,00	4,17	4,17	0,00	0,00
		CI - Empalme Ruta 3 - Limite con Chile	0	1.250.000	1.250.000	0	0,00	4,17	4,17	0,00	0,00
		San Antonio de los Cobres - Limite con Jujuy	0	2.459.000	1.000.001	0	0,00	1,64	1,64	0,00	0,00
		San Antonio de los Cobres - Limite con Jujuy	0	2.459.000	1.000.001	0	0,00	1,64	1,64	0,00	0,00
		Ruta 16 Lte con Chaco-El Caburé Sec.Los Pirpintos-El Caburé	58.370.000	111.000	1.886.003	300.000	99,81	0,19	0,19	0,00	0,00
		Ruta 16 Lte con Chaco-El Caburé Sec.Los Pirpintos-El Caburé	58.370.000	111.000	1.886.003	300.000	99,81	0,19	0,19	0,00	0,00
		Ruta 158 Villa María - Río Cuarto	239.186.000	3.133.000	3.133.000	0	98,71	1,29	1,29	0,00	0,00
		Ruta 158 Villa María - Río Cuarto	239.186.000	3.133.000	3.133.000	0	98,71	1,29	1,29	0,00	0,00
		Chucul - Río Cuarto	38.222.000	50.000	50.000	0	99,87	0,13	0,13	0,00	0,00
		Chucul - Río Cuarto	38.222.000	50.000	50.000	0	99,87	0,13	0,13	0,00	0,00
		Mosconi - Tartagal (Avenida Urbana)	0	1.250.000	1.250.000	0	0,00	4,17	4,17	0,00	0,00
		Mosconi - Tartagal (Avenida Urbana)	0	1.250.000	1.250.000	0	0,00	4,17	4,17	0,00	0,00
		Potrerillos - Limite con Chile	0	2.778.000	1	0	0,00	2,78	2,78	0,00	0,00
		Potrerillos - Limite con Chile	0	2.778.000	1	0	0,00	2,78	2,78	0,00	0,00
		Malargüe - Limite con Neuquén	12.835.000	100.000	100.000	0	99,22	0,78	0,78	0,00	0,00
		Malargüe - Limite con Neuquén	12.835.000	100.000	100.000	0	99,22	0,78	0,78	0,00	0,00
		KM 351 - KM 370 Limite con Chile	0	2.844.000	1	0	0,00	4,17	4,17	0,00	0,00
		KM 351 - KM 370 Limite con Chile	0	2.844.000	1	0	0,00	4,17	4,17	0,00	0,00
		Muyano - San Antonio de los Cobres	0	3.000.000	1	0	0,00	1,72	1,72	0,00	0,00
		Muyano - San Antonio de los Cobres	0	3.000.000	1	0	0,00	1,72	1,72	0,00	0,00
		Cimen Aike - Aymond	65.305.000	200.000	200.000	0	99,69	0,31	0,31	0,00	0,00

51	Cimen Aike - Aymond	31.903.000	100.000	100.000	0	99,69	0,31	0,31	0,00	0,00
52	R3 - Chimen Ayke - Monte Aymond - Km.29-Monte Aymond	33.402.000	100.000	100.000	0	99,70	0,30	0,30	0,00	0,00
52	Malargüe - Límite con Neuquén KM 350 - KM 370/389/395	0	10.195.000	13.444.085	9.843.479	10,69	9,23	9,23	6,05	10,79
51	Malargüe - Límite con Neuquén KM 350 - KM 370/389/395	0	10.195.000	13.444.085	9.843.479	10,69	9,23	9,23	6,05	10,79
53	Guaqueyachú Paso de los Libres	2.855.544.000	776.612.000	598.790.923	530.264.866	59,40	18,76	18,76	10,55	17,29
51	Ruta 14 - Intersección RP 16 - Intersección RP 20	85.643.000	100.000	1.760.333	0	99,88	0,12	0,12	0,00	0,00
52	Ruta 14 - Int. RP 20 - Empalme RP J (Colonia Elía)	165.537.000	33.102.000	33.102.000	10.312.048	83,82	16,18	16,18	7,27	16,17
53	Ruta 14 - Empalme RP J (Colonia Elía) - Arroyo Colman	133.193.000	149.574.780	409.925.581	81.814.588	35,74	48,72	48,72	18,99	34,83
54	Ruta 14 - Arroyo Colman - Empalme RP 29	264.303.000	39.745.258	18.022.047	77.417.388	83,68	12,25	12,25	6,00	10,33
55	Ruta 14 - Empalme RP 29 - Ubajay	344.496.000	53.220.050	53.220.050	54.505.055	75,81	14,34	14,34	10,89	13,73
56	Ruta 14 - Ubajay - Empalme RN 18	114.289.000	144.766.444	31.762.912	27.848.381	28,76	42,04	42,04	10,04	17,32
57	Ruta 14 - Empalme RN 18 - Arroyo Ayuí Grande	214.858.000	108.295.708	5.915.000	17.860.817	57,97	31,45	31,45	6,55	12,60
58	Ruta 14 - Arroyo Ayuí Grande - Arroyo Mandisoví Grande	227.368.000	100.000	100.000	9.144.337	91,08	0,04	0,04	2,76	6,16
59	Ruta 14 - Arroyo Mandisoví Grande - Río Mocoretá	260.551.000	100.000	100.000	53.841.323	60,53	0,03	0,03	7,80	17,35
60	Ruta 14 - Río Mocoretá - Arroyo Curupicay	210.467.000	100.000	100.000	78.474.992	54,56	0,04	0,04	13,80	18,58
61	Ruta 14 - Arroyo Curupicay - Empalme RN 127	166.754.000	100.000	100.000	34.626.544	26,08	0,03	0,03	8,04	12,46
62	Ruta 14 - Empalme RN 127 - Establecimiento San Agustín	191.680.000	23.195.000	23.195.000	1.986.744	56,61	9,24	9,24	2,84	4,08
63	Ruta 14 - Establecimiento San Agustín - Empalme RP 126	195.111.000	38.838.765	2.841.000	28.816.372	61,74	13,81	13,81	6,09	13,66
64	Ruta 14 - Empalme RP 126 - Empalme RN 117	200.125.000	65.082.545	6.699.000	40.668.626	76,44	23,56	23,56	9,10	23,56
65	Ruta 117 - Empalme RN 14 - Av. Belgrano Acc.Aeropuerto	81.169.000	30.291.358	1.249.000	12.947.654	59,52	28,46	28,46	13,23	23,51
66	Nuevos Accesos al Centro de Frontera	0	90.000.092	10.699.000	0	0,00	99,89	99,89	0,00	0,00
54	Ruta 9 - Cincuval. Acceso Los Alisos - Provincia Jujuy	0	9.375.000	1	0	0,00	37,50	37,50	0,00	0,00
51	Ruta 9 - Cincuval. Acceso Los Alisos - Provincia Jujuy	0	9.375.000	1	0	0,00	37,50	37,50	0,00	0,00
3	Obras por Convenio con Provincias									
1	Obras Menores con Provincias y Municipios	5.238.000	2.204.000	6.288.302	6.070.472	34,43	7,35	7,35	21,63	23,47
51	Obras Menores con Provincias y Municipios	5.238.000	2.204.000	6.288.302	6.070.472	34,43	7,35	7,35	21,63	23,47
2	R N°76 Vinchina - Alto Jague	91.140.000	100.000	100.000	0	76,25	0,11	0,11	0,00	0,33
51	R N°76 Vinchina - Alto Jague	91.140.000	100.000	100.000	0	76,25	0,11	0,11	0,00	0,33
3	R N°76 Punta del Agua - Pircas Negras Sección I	28.597.000	100.000	287.106	0	99,65	0,35	0,35	0,00	0,00
51	R N°76 Punta del Agua - Pircas Negras Sección I	28.597.000	100.000	287.106	0	99,65	0,35	0,35	0,00	0,00
4	R N°76 Punta del Agua - Pircas Negras Sección II	109.546.000	100.000	4.851.001	4.226.307	99,91	0,09	0,09	0,00	0,00
51	R N°76 Punta del Agua - Pircas Negras Sección II	109.546.000	100.000	4.851.001	4.226.307	99,91	0,09	0,09	0,00	0,00
5	R N°76 Punta del Agua - Pircas Negras Sección III	40.076.000	100.000	100.000	0	99,75	0,25	0,25	0,00	0,00
51	R N°76 Punta del Agua - Pircas Negras Sección III	40.076.000	100.000	100.000	0	99,75	0,25	0,25	0,00	0,00
6	Conexión Vial La Rioja - Chilecito Sección I	23.042.000	23.000	23.000	0	99,90	0,10	0,10	0,00	0,00
51	Conexión Vial La Rioja - Chilecito Sección I	23.042.000	23.000	23.000	0	99,90	0,10	0,10	0,00	0,00
7	Conexión Vial La Rioja - Chilecito Sección II	51.725.000	4.000.000	1	0	0,13	1,66	1,66	0,00	0,00
51	Conexión Vial La Rioja - Chilecito Sección II	51.725.000	4.000.000	1	0	0,13	1,66	1,66	0,00	0,00
8	Conexión Vial La Rioja - Chilecito Sección III	45.424.000	100.000	100.000	0	99,78	0,22	0,22	0,00	0,00
51	Conexión Vial La Rioja - Chilecito Sección III	45.424.000	100.000	100.000	0	99,78	0,22	0,22	0,00	0,00
9	RP N°11 - Famatina Límite con Catamarca Sección III	27.733.000	100.000	100.000	0	99,64	0,36	0,36	0,00	0,00
51	RP N° 11 - Famatina Límite con Catamarca Sección III	27.733.000	100.000	100.000	0	99,64	0,36	0,36	0,00	0,00
11	RP N° 19 Wanda - Deseado	32.510.000	100.000	8.070.614	4.133.159	99,69	0,31	0,31	0,00	0,00
51	RP N°19 Wanda - Deseado	32.510.000	100.000	8.070.614	4.133.159	99,69	0,31	0,31	0,00	0,00
12	Ruta 76 Punta Jague - Punta del Agua	21.460.000	100.000	100.000	0	99,53	0,47	0,47	0,00	0,00
51	Ruta 76 Alto Jague - Punta del Agua	21.460.000	100.000	100.000	0	99,53	0,47	0,47	0,00	0,00
13	Ataliva Roca - Santa Rosa	28.424.000	100.000	100.000	0	99,65	0,35	0,35	0,00	0,00
51	Ataliva Roca - Santa Rosa	28.424.000	100.000	100.000	0	99,65	0,35	0,35	0,00	0,00
14	Ruta Provincial 101 Acceso al Alcázar	47.055.000	100.000	100.000	0	99,79	0,21	0,21	0,00	0,00
51	Ruta Provincial 101 Acceso al Alcázar	47.055.000	100.000	100.000	0	99,79	0,21	0,21	0,00	0,00
15	Ruta Internacional Paso de Jama en la Provincia de Jujuy	208.957.000	100.000	100.000	0	99,95	0,05	0,05	0,00	0,00
51	Ruta Internacional Paso de Jama en la Provincia de Jujuy	208.957.000	100.000	100.000	0	99,95	0,05	0,05	0,00	0,00
18	R 11 Famatina-Lte Catamarca Km25-Campanas Acc a Sto Dgo	4.209.000	100.000	100.000	0	97,68	2,32	2,32	0,00	0,00
51	R 11 Famatina-Lte Catamarca Km25-Campanas Acc a Sto Dgo	4.209.000	100.000	100.000	0	97,68	2,32	2,32	0,00	0,00
19	R 3 - Planta LU12-Calle Italia - Autovía	119.459.000	100.000	100.000	0	77,24	0,08	0,08	0,00	0,00
51	R 3 - Planta LU12-Calle Italia - Autovía	119.459.000	100.000	100.000	0	77,24	0,08	0,08	0,00	0,00
20	Ruta 25 Puente sobre Río Chubut	12.588.000	100.000	100.000	0	99,21	0,79	0,79	0,00	0,00
51	Ruta 25 Puente sobre Río Chubut	12.588.000	100.000	100.000	0	99,21	0,79	0,79	0,00	0,00
21	Ruta 244 Paso Pehuenche Sección I	11.834.000	56.000	56.000	0	99,53	0,47	0,47	0,00	0,00
51	Ruta 244 Paso Pehuenche Sección I	11.834.000	56.000	56.000	0	99,53	0,47	0,47	0,00	0,00
23	RN 9, Tramo III Acceso al Parque Industrial	15.205.000	100.000	366.641	18.150	99,35	0,65	0,65	0,00	0,00
51	RN 9, Tramo III Acceso al Parque Industrial	15.205.000	100.000	366.641	18.150	99,35	0,65	0,65	0,00	0,00
25	R 95 Emp R 286-Lte con Chaco Secc I Km 862,31 912,02	106.312.000	100.000	100.000	0	99,91	0,09	0,09	0,00	0,00
51	R 95 Emp R 286- Lte con Chaco Secc I Km 862,31 912,02	106.312.000	100.000	100.000	0	99,91	0,09	0,09	0,00	0,00
26	R 95 Emp R 286- Lte con Chaco Secc II Km 912,02 941,20	58.650.000	100.000	100.000	0	99,83	0,17	0,17	0,00	0,00
51	R 95 Emp R 286- Lte con Chaco Secc II Km 912,02 941,20	58.650.000	100.000	100.000	0	99,83	0,17	0,17	0,00	0,00
27	R 8 Losa s/ Ex Vías FCGBM - Emp Av. Belgrano	42.096.000	33.509.000	4.096.585	4.096.584	22,91	11,35	11,35	5,35	9,46
51	R 8 Losa s/ Ex Vías FCGBM - Emp Av. Belgrano	42.096.000	29.342.000	4.096.585	4.096.584	34,65	15,04	15,04	6,17	10,91

52	RN A008 AV CIRCUNV DE ROSARIO KM 20,846-KM29.00	0	4.167.000	0	0	0,00	4,17	4,17	0,00	0,00
28	Ruta 101 Bernardo de Irigoyen - San Antonio	76.922.000	100.000	100.000	0	99,87	0,13	0,13	0,00	0,00
51	Ruta 101 Bernardo de Irigoyen - San Antonio	76.922.000	100.000	100.000	0	99,87	0,13	0,13	0,00	0,00
75	Ruta 98 Vera-Tostado Km77-Km123,43	18.036.000	100.000	100.000	0	99,45	0,55	0,55	0,00	0,00
51	Ruta 98 Vera-Tostado Km77-Km123,43	18.036.000	100.000	100.000	0	99,45	0,55	0,55	0,00	0,00
76	Ruta 101 San Antonio - Piñalito	83.843.000	100.000	100.000	0	99,88	0,12	0,12	0,00	0,00
51	Ruta 101 San Antonio - Piñalito	83.843.000	100.000	100.000	0	99,88	0,12	0,12	0,00	0,00
86	Valcheta -Pilcaniyeu	508.850.000	59.454.000	2.816.171	2.116.170	43,56	4,97	4,97	0,12	0,16
51	Ruta 23 Valcheta - Musters Km. 77 - 105	27.988.000	100.000	100.000	0	99,64	0,36	0,36	0,00	0,00
52	Ruta 23 Musters - Teniente Maza Km. 105 - 137	41.487.000	100.000	100.000	0	99,76	0,24	0,24	0,00	0,00
53	Ruta 23 Teniente Maza - Ramos Mejía Km. 137 - 181	45.754.000	100.000	100.000	0	99,78	0,22	0,22	0,00	0,00
54	Ruta 23	29.384.000	100.000	100.000	0	99,66	0,34	0,34	0,00	0,00
55	Ruta 23 Talcahuala - Sierra Colorada	28.454.000	100.000	100.000	0	99,65	0,35	0,35	0,00	0,00
56	R 23 - Sierra Colorada - Los Menucos - Km.226-269	77.248.000	100.000	100.000	0	99,87	0,13	0,13	0,00	0,00
57	R.23 - Los Menucos - Maquinchao - Km.269-340	107.687.000	100.000	100.000	0	99,91	0,09	0,09	0,00	0,00
58	R.23 - Mquinchao - Jacobacci - Km.340-410	150.848.000	10.130.000	2.116.171	2.116.170	94,17	5,83	5,83	0,75	1,03
59	R 23 - Jacobacci - Pilcaniyeu Viejo - Km.410-537	0	12.436.000	0	0	0,00	5,76	5,76	0,00	0,00
60	Ruta Nacional Nº 23, Tramo Comallo - Pilcaniyeu Viejo	0	11.778.000	0	0	0,00	6,46	6,46	0,00	0,00
61	Ruta Nacional Nº 23, Tramo Clemente Onelli - Comallo	0	10.096.000	0	0	0,00	6,45	6,45	0,00	0,00
62	Ruta Nacional Nº 23 Comallo - Pilcaniyeu Viejo	0	14.314.000	0	0	0,00	13,01	13,01	0,00	0,00
87	Aduana - Límite con Chile	14.421.000	6.432.000	6.797.783	3.064.783	13,14	27,89	27,89	39,02	71,50
51	Aduana - Límite con Chile	14.421.000	6.432.000	6.797.783	3.064.783	13,14	27,89	27,89	39,02	71,50
88	Valcheta -Pilcaniyeu	285.593.000	25.748.000	41.757.842	33.394.585	78,76	8,05	8,05	4,86	9,39
51	R3-281-Caleta Olivia-Gran Bajo S.Julián-Pto.Deseado-Emp.R.3	143.148.000	25.648.000	41.657.842	33.394.585	63,38	14,65	14,65	8,51	16,50
52	Ruta Nacional Nº 281 - Empalme Ruta Nacional Nº 3 - Puerto	142.445.000	100.000	100.000	0	97,39	0,07	0,07	0,00	0,21
89	Ruta Nacional Nº 149 Las Flores - Iglesias	0	3.470.000	3.470.000	0	0,00	23,13	23,13	0,00	0,00
51	Ruta Nacional Nº 149 Las Flores - Iglesias	0	3.470.000	3.470.000	0	0,00	23,13	23,13	0,00	0,00
4	Mejoramiento y Reposición de Rutas									
1	Rehabilitaciones Menores	32.831.000	15.535.000	15.939.661	11.300.610	45,08	31,07	31,07	24,99	32,76
51	Rehabilitaciones Menores	32.831.000	15.535.000	15.939.661	11.300.610	45,08	31,07	31,07	24,99	32,76
2	Las Tucumanesas - Sañogasta	49.005.000	100.000	100.000	0	99,80	0,20	0,20	0,00	0,00
52	RN Nº 40 - Las Tucumanesas - Sañogasta Sección I - 2A Y 2B (Km. 485 - 522)	49.005.000	100.000	100.000	0	99,80	0,20	0,20	0,00	0,00
3	R Nº 258 - Variante desde RN Nº 237	17.199.000	100.000	100.000	0	99,42	0,58	0,58	0,00	0,00
51	R Nº 258 - Variante desde RN Nº 237	17.199.000	100.000	100.000	0	99,42	0,58	0,58	0,00	0,00
5	San Roque-Huaco	70.876.000	19.061.000	26.383.654	20.579.767	61,76	12,32	12,32	10,33	19,39
51	San Roque-Huaco	70.876.000	19.061.000	26.383.654	20.579.767	61,76	12,32	12,32	10,33	19,39
11	RN Nº40-Bajada del Agrio-Chos Malal Pcia. Neuquén	3.045.000	100.000	100.000	0	96,72	3,28	3,28	0,00	0,00
51	RN Nº 40-Bajada del Agrio-Chos Malal Pcia. Neuquén	3.045.000	100.000	100.000	0	96,72	3,28	3,28	0,00	0,00
22	RN Nº 3 - Río Milna - Rancho Hambre	16.222.000	67.000	67.000	0	99,59	0,41	0,41	0,00	0,00
51	RN Nº 3 - Río Milna - Rancho Hambre	16.222.000	67.000	67.000	0	99,59	0,41	0,41	0,00	0,00
25	La Matanza	475.963.000	1.037.000	4.387.442	3.371.440	99,78	0,22	0,22	0,00	0,00
51	La Matanza Sección I Km. 19,8-Km.29,2	61.690.000	100.000	2.434.441	0	99,84	0,16	0,16	0,00	0,00
52	La Matanza Sección II Km 29,2-Km.37,86	283.235.000	837.000	1.853.001	3.371.440	99,71	0,29	0,29	0,00	0,00
53	La Matanza Sección III Km.37,86-Km.46,3	131.038.000	100.000	100.000	0	99,92	0,08	0,08	0,00	0,00
29	Comodoro Rivadavia - Rada Tilly	35.524.000	100.000	100.001	0	99,72	0,28	0,28	0,00	0,00
51	Comodoro Rivadavia - Rada Tilly	35.524.000	100.000	100.001	0	99,72	0,28	0,28	0,00	0,00
30	Acceso a Rada Tilly - Caleta Olivia - Secc. I	90.070.000	4.000.000	28.951.484	9.997.236	22,15	1,75	1,75	2,20	4,24
51	Acceso a Rada Tilly - Caleta Olivia - Secc. I	90.070.000	4.000.000	28.951.484	9.997.236	22,15	1,75	1,75	2,20	4,24
31	Acceso a Rada Tilly - Caleta Olivia - Secc. II	118.599.000	5.000.000	33.325.255	14.654.966	16,22	1,34	1,34	0,35	0,71
51	Acceso a Rada Tilly - Caleta Olivia - Secc. II	118.599.000	5.000.000	33.325.255	14.654.966	16,22	1,34	1,34	0,35	0,71
32	Uspallata Límite con Chile - Cobertizos	23.581.000	100.000	100.000	0	99,28	0,72	0,72	0,00	0,00
51	Uspallata Límite con Chile - Cobertizos	23.581.000	100.000	100.000	0	99,28	0,72	0,72	0,00	0,00
34	Puente sobre Río Las Vueltas -Va.Turist. El Chaltén- Acceso	44.054.000	50.000	50.000	0	99,89	0,11	0,11	0,00	0,00
51	Puente sobre Río Las Vueltas -Va.Turist. El Chaltén- Acceso	44.054.000	50.000	50.000	0	99,89	0,11	0,11	0,00	0,00
35	Las Heras-Los Antiguos Secc: Km 78-P Moreno	39.924.000	100.000	100.000	0	99,75	0,25	0,25	0,00	0,00
51	Las Heras-Los Antiguos Secc: Km 78-P Moreno	39.924.000	100.000	100.000	0	99,75	0,25	0,25	0,00	0,00
36	Las Heras - Perito Moreno Secc: Las Heras Km 78	34.798.000	100.000	100.000	0	99,71	0,29	0,29	0,00	0,00
51	Las Heras - Perito Moreno Secc: Las Heras Km 78	34.798.000	100.000	100.000	0	99,71	0,29	0,29	0,00	0,00
39	Río Marapa - Principio de Autopista Secc III	214.761.000	49.000	6.573.118	5.806.874	99,98	0,02	0,02	0,00	0,00
51	Río Marapa - Principio de Autopista III	214.761.000	49.000	6.573.118	5.806.874	99,98	0,02	0,02	0,00	0,00
40	Río Marapa - Principio de Autopista Secc IV	86.083.000	100.000	185.001	0	99,88	0,12	0,12	0,00	0,00
51	Río Marapa - Principio de Autopista Secc .IV	86.083.000	100.000	185.001	0	99,88	0,12	0,12	0,00	0,00
41	Variante Paso por Villa María	0	42.501.000	1	0	0,00	12,18	12,18	0,00	0,00
51	Variante Paso por Villa María	0	42.501.000	1	0	0,00	12,18	12,18	0,00	0,00
42	RN Nº40S-Límite con Chubut Perito Moreno	105.571.000	15.208.000	15.208.000	12.926.646	74,56	10,72	10,72	12,08	17,52
51	RN Nº40S-Límite con Chubut Perito Moreno	105.571.000	15.208.000	15.208.000	12.926.646	74,56	10,72	10,72	12,08	17,52
43	Empalme RNº 75 con RNº 38	37.012.000	100.000	100.000	0	99,73	0,27	0,27	0,00	0,00

51	Empalme RN° 75 con RN° 38	37.012.000	100.000	100.000	0	99,73	0,27	0,27	0,00	0,00
44	El Puesto - Río La Troya	6.938.000	100.000	100.000	0	98,58	1,42	1,42	0,00	0,00
51	El Puesto - Río La Troya	6.938.000	100.000	100.000	0	98,58	1,42	1,42	0,00	0,00
45	Acceso Este a Ciudad de Mendoza	13.654.000	100.000	100.000	4.669	99,27	0,73	0,73	0,00	0,00
51	Acceso Este a Ciudad de Mendoza	13.654.000	100.000	100.000	4.669	99,27	0,73	0,73	0,00	0,00
46	Villa María - Pilar - Autopista Rosario - Córdoba	252.396.000	100.000	100.000	0	99,96	0,04	0,04	0,00	0,00
51	Villa María - Pilar - Autopista Rosario - Córdoba	252.396.000	100.000	100.000	0	99,96	0,04	0,04	0,00	0,00
47	Campana - La Plata	499.736.000	100.000	100.000	0	99,98	0,02	0,02	0,00	0,00
51	Campana - La Plata	499.736.000	100.000	100.000	0	99,98	0,02	0,02	0,00	0,00
48	R N° 12 Cerrito - Empalme RN N° 127	7.653.000	100.000	100.000	0	98,69	1,31	1,31	0,00	0,00
51	R N° 12 Cerrito - Empalme RN N°127	7.653.000	100.000	100.000	0	98,69	1,31	1,31	0,00	0,00
49	R N° 168 Acceso Ciudad de Santa Fe - Túnel Subfluvial	10.435.000	44.000	44.000	0	99,58	0,42	0,42	0,00	0,00
51	R N° 168 Acceso Ciudad de Santa Fe - Túnel Subfluvial	10.435.000	44.000	44.000	0	99,58	0,42	0,42	0,00	0,00
50	San Martín de los Andes Empalme R N° 231 Sección III	47.494.000	13.768.000	13.768.000	3.023.079	41,47	14,17	14,17	1,27	3,92
51	San Martín de los Andes Empalme R N° 231 Sección III	47.494.000	13.768.000	13.768.000	3.023.079	41,47	14,17	14,17	1,27	3,92
51	R N° 3 - Variante Caleta Olivia	113.455.000	17.749.000	29.328.590	9.223.066	39,25	8,25	8,25	2,84	4,28
51	R N° 3 - Variante Caleta Olivia	113.455.000	17.749.000	29.328.590	9.223.066	39,25	8,25	8,25	2,84	4,28
52	RP N° 510 - Valle Fértil - Los Baldecitos - Sección I	13.954.000	100.000	100.000	0	99,28	0,72	0,72	0,00	0,00
51	RP N° 510 - Valle Fértil - Los Baldecitos - Sección I	13.954.000	100.000	100.000	0	99,28	0,72	0,72	0,00	0,00
53	RN° 143 - Santa Isabel - Chacharramendi - La Pampa	1.295.000	100.000	100.000	0	92,28	7,72	7,72	0,00	0,00
51	RN° 143 - Santa Isabel - Chacharramendi - La Pampa	1.295.000	100.000	100.000	0	92,28	7,72	7,72	0,00	0,00
54	Remodelación Cruce por Ciudad Clorinda.	24.922.000	100.000	100.000	0	99,60	0,40	0,40	0,00	0,00
51	Remodelación Cruce por Ciudad Clorinda	24.922.000	100.000	100.000	0	99,60	0,40	0,40	0,00	0,00
55	R N°3 - Límite con Chubut - Caleta Olivia	4.501.000	100.000	100.000	0	97,78	2,22	2,22	0,00	0,00
51	R N°3 - Límite con Chubut - Caleta Olivia	4.501.000	100.000	100.000	0	97,78	2,22	2,22	0,00	0,00
56	R 158 S.Francisco - Río Cuarto Gral Deheza - Chucul	15.758.000	100.000	100.000	0	99,37	0,63	0,63	0,00	0,00
51	R 158 S.Francisco - Río Cuarto Gral Deheza - Chucul	15.758.000	100.000	100.000	0	99,37	0,63	0,63	0,00	0,00
58	R 12 La Paz - Esquina Obra Faltante en Puentes	15.879.000	100.000	1.121.601	1.121.601	99,37	0,63	0,63	0,00	0,00
51	R 12 La Paz - Esquina Obra Faltante en Puentes	15.879.000	100.000	1.121.601	1.121.601	99,37	0,63	0,63	0,00	0,00
59	RP 11 Vte Victoria y Nexo Conexión Física Rosario Victoria	35.164.000	100.000	100.000	0	99,72	0,28	0,28	0,00	0,00
51	RP 11 Vte Victoria y Nexo Conexión Física Rosario Victoria	35.164.000	100.000	100.000	0	99,72	0,28	0,28	0,00	0,00
60	Conexión Vial Sudoeste General Paz - Acceso a Banfield	61.051.000	100.000	100.000	0	99,84	0,16	0,16	0,00	0,00
51	Conexión Vial Sudoeste General Paz - Acceso a Banfield	61.051.000	100.000	100.000	0	99,84	0,16	0,16	0,00	0,00
61	Conexión Eje Vial Sudoeste Banfield - Acceso a L .de Zamora	60.565.000	100.000	100.000	0	99,83	0,17	0,17	0,00	0,00
51	Conexión Eje Vial Sudoeste Banfield - Acceso a L .de Zamora	60.565.000	100.000	100.000	0	99,83	0,17	0,17	0,00	0,00
62	Acceso a Ranchos desde RP 29	3.397.000	100.000	100.000	0	97,14	2,86	2,86	0,00	0,00
51	Acceso a Ranchos desde RP 29	3.397.000	100.000	100.000	0	97,14	2,86	2,86	0,00	0,00
63	San Javier - Panambí Sección Interpuentes	6.441.000	100.000	100.000	0	98,47	1,53	1,53	0,00	0,00
51	San Javier - Panambí Sección Interpuentes	6.441.000	100.000	100.000	0	98,47	1,53	1,53	0,00	0,00
64	RN N°81-Las Lomitas Límite con Salta - Empalme RN N°34	429.268.000	1.152.000	3.430.273	1.333.368	99,73	0,27	0,27	0,00	0,00
51	RN N°81-Las Lomitas Límite con Salta - Empalme RN N°34	24.671.000	100.000	2.683.273	1.333.368	99,60	0,40	0,40	0,00	0,00
52	J.G. Bazán - Pozo del Mortero	34.499.000	100.000	71.000	0	99,71	0,29	0,29	0,00	0,00
53	Pozo del Mortero- Laguna Yema	38.033.000	100.000	71.000	0	99,74	0,26	0,26	0,00	0,00
54	Laguna Yema - Los Chiriuanos	40.401.000	100.000	71.000	0	99,75	0,25	0,25	0,00	0,00
55	Los Chiriuanos- Ing Juárez	48.481.000	100.000	71.000	0	99,79	0,21	0,21	0,00	0,00
56	Ing Juárez - Límite con Salta Sección I	56.000.000	100.000	71.000	0	99,82	0,18	0,18	0,00	0,00
57	Km 25.5 - Límite con Salta	41.991.000	100.000	71.000	0	99,76	0,24	0,24	0,00	0,00
58	Límite con Formosa - Los Blancos	32.854.000	31.000	22.000	0	99,91	0,09	0,09	0,00	0,00
59	Los Blancos- Coronel Sola	26.908.000	100.000	71.000	0	99,63	0,37	0,37	0,00	0,00
60	Coronel Sola- Pluma del Pato	29.153.000	100.000	71.000	0	99,66	0,34	0,34	0,00	0,00
61	Pluma del Pato Empalme RN N°34 Sección I	13.645.000	21.000	15.000	0	99,85	0,15	0,15	0,00	0,00
62	Pluma de Pato- Empalme RN N°34 Sección II	21.091.000	100.000	71.000	0	99,53	0,47	0,47	0,00	0,00
63	Pluma de Pato- Empalme RN N°34 Sección III	21.541.000	100.000	71.000	0	99,54	0,46	0,46	0,00	0,00
65	Ex. RP N°412- Variante.Quebrada Las Burras	5.400.000	54.000	54.000	0	99,01	0,99	0,99	0,00	0,00
51	Ex. RP N°412- Variante.Quebrada Las Burras	5.400.000	54.000	54.000	0	99,01	0,99	0,99	0,00	0,00
66	Laguna Khami - Rancho Hambre	48.775.000	100.000	100.000	0	99,79	0,21	0,21	0,00	0,00
51	Laguna Khami - Rancho Hambre	48.775.000	100.000	100.000	0	99,79	0,21	0,21	0,00	0,00
67	RN N° 3 - Kosovo - La Herradura	37.637.000	100.000	100.000	0	99,73	0,27	0,27	0,00	0,00
51	RN N° 3 - Kosovo - La Herradura	37.637.000	100.000	100.000	0	99,73	0,27	0,27	0,00	0,00
68	RN N°3 - Repavimentación y Pavimentación Cruce con RP N°5	9.402.000	100.000	100.000	0	98,94	1,06	1,06	0,00	0,00
51	RN N°3 - Repavimentación y Pavimentación Cruce con RP N°5	9.402.000	100.000	100.000	0	98,94	1,06	1,06	0,00	0,00
69	RN N° 288 - Puerto Santa Cruz - Punta Quilla	27.277.000	100.000	100.000	0	99,63	0,37	0,37	0,00	0,00
51	RN N° 288 - Puerto Santa Cruz - Punta Quilla	27.277.000	100.000	100.000	0	99,63	0,37	0,37	0,00	0,00
70	Acceso a Parque Nacional Glaciar Perito Moreno	103.632.000	100.000	100.000	0	99,90	0,10	0,10	0,00	0,00
51	Acceso a Parque Nacional Glaciar Perito Moreno	103.632.000	100.000	100.000	0	99,90	0,10	0,10	0,00	0,00
71	RN N°40-Perito Moreno-Bajo Caracoles-Secc.I P.Moreno-KM 49	80.645.000	100.000	100.000	0	99,88	0,12	0,12	0,00	0,00
51	RN N°40-Perito Moreno-Bajo Caracoles-Secc.I:P.Moreno- Km 49	80.645.000	100.000	100.000	0	99,88	0,12	0,12	0,00	0,00
72	RN N° 40 Tramo Tres Lagos Empalme Ruta Provincia	69.928.000	100.000	100.000	0	99,86	0,14	0,14	0,00	0,00

51	RN N° 40 Tramo Tres Lagos Empalme Ruta Provincia	69.928.000	100.000	100.000	0	99,86	0,14	0,14	0,00	0,00
73	RN N° 40 - Tres Lagos - Emp.RP N°11 - Sec Km 86 - RPN°11	59.813.000	100.000	100.000	0	99,83	0,17	0,17	0,00	0,00
51	RN N° 40 - Tres Lagos - Emp.RP N°11 - Sec Km 86 - RPN°11	59.813.000	100.000	100.000	0	99,83	0,17	0,17	0,00	0,00
74	RN N°40 - Emp. Ruta P.11 El Cerrito-Secc.I El Cerrito-Km34	32.090.000	100.000	100.000	0	88,42	0,31	0,31	0,00	0,00
51	RN N°40 - Emp. Ruta P.11 El Cerrito-Secc.I El Cerrito-Km34	32.090.000	100.000	100.000	0	88,42	0,31	0,31	0,00	0,00
75	RN N° 40-Emp.Ruta P.11-El Cerrito-Secc.II Km 34-Emp.RP N°11	37.081.000	100.000	100.000	0	99,73	0,27	0,27	0,00	0,00
51	RN N° 40-Emp.Ruta P.11-El Cerrito-Secc.II Km 34-Emp.RP N°11	37.081.000	100.000	100.000	0	99,73	0,27	0,27	0,00	0,00
76	RN N°40 - Tapi - Aike - Cancha Carrera	66.217.000	100.000	100.000	0	99,85	0,15	0,15	0,00	0,00
51	RN N°40 - Tapi - Aike - Cancha Carrera	66.217.000	100.000	100.000	0	99,85	0,15	0,15	0,00	0,00
78	RN N°40 - Cancha Carrera - Puente s/Río Turbio(long. 25 Km)	28.235.000	100.000	100.000	0	99,65	0,35	0,35	0,00	0,00
51	RN N°40 - Cancha Carrera - Puente s/Río Turbio(long. 25 Km)	28.235.000	100.000	100.000	0	99,65	0,35	0,35	0,00	0,00
79	RN N°40-Cancha Carrera-Puente sobre Río Turbio-Secc:Km21,25-	19.427.000	100.000	100.000	0	99,49	0,51	0,51	0,00	0,00
51	RN N°40-Cancha Carrera-Puente sobre Río Turbio-Secc:Km21,25-	19.427.000	100.000	100.000	0	99,49	0,51	0,51	0,00	0,00
81	Variante Laguna La Picasa	67.012.000	100.000	100.000	0	99,85	0,15	0,15	0,00	0,00
51	Variante Laguna La Picasa	67.012.000	100.000	100.000	0	99,85	0,15	0,15	0,00	0,00
82	Autopista Rosario - Córdoba	2.680.967.000	98.289.000	171.940.722	108.152.792	94,86	3,31	3,31	2,47	3,47
51	RN N° 9 - Autopista Rosario - Córdoba - Tramo Armstrong -	527.432.000	100.000	100.000	0	99,98	0,02	0,02	0,00	0,00
52	RN N°9 - Sección II 36 Empalme RP 59 Ballesteros	755.581.000	14.545.000	80.782.878	2.898.142	98,14	1,86	1,86	0,02	0,04
53	RN N°9 - Sec. III 36 Empalme RP 59 Lte Córdoba / Sta. Fe	575.323.000	83.444.000	90.857.844	103.695.545	83,52	10,00	10,00	8,61	12,08
54	RN N°9 - Secc.IV Lte. Sta. Fe - Córdoba - Cañada de Gómez	401.165.000	100.000	100.000	135.000	99,98	0,02	0,02	0,00	0,00
55	RN N°9 - Secc. V Cañada de Gómez - Carcarañá	421.466.000	100.000	100.000	1.424.105	99,98	0,02	0,02	0,00	0,00
83	General Belgrano- Gral Güemes	80.639.000	100.000	100.000	0	99,88	0,12	0,12	0,00	0,00
51	General Belgrano- Gral Güemes	80.639.000	100.000	100.000	0	99,88	0,12	0,12	0,00	0,00
84	Empalme RN N° 81 - Límite con Chaco	233.664.000	135.000	5.303.001	5.302.411	99,94	0,06	0,06	0,00	0,00
51	Empalme RN N° 81 - Límite con Chaco	140.490.000	50.000	5.218.001	0	99,96	0,04	0,04	0,00	0,00
52	RN N° 9 - Empalme RP N° 27 - Límite con Chaco - Provincia de Formosa	93.174.000	85.000	85.000	5.302.411	99,91	0,09	0,09	0,00	0,00
85	Suncho - Corral - Empalme RN N°34	0	23.589.000	7.638.537	5.328.571	3,97	21,17	21,17	2,96	4,85
51	Suncho - Corral - Empalme RN N°34	0	23.589.000	7.638.537	5.328.571	3,97	21,17	21,17	2,96	4,85
86	Límite con Santa Fe - Bandera	90.310.000	100.000	1.066.296	0	99,89	0,11	0,11	0,00	0,00
51	Límite con Santa Fe - Bandera	90.310.000	100.000	1.066.296	0	99,89	0,11	0,11	0,00	0,00
87	RN N°40S - Malargüe - Barrancas Sección II	0	8.978.000	3.651.001	0	0,00	10,20	10,20	0,00	0,00
51	RN N°40S - Malargüe - Barrancas Sección II	0	8.978.000	3.651.001	0	0,00	10,20	10,20	0,00	0,00
88	RN N°40S - Malargüe - Barrancas Sección III	4.344.000	37.974.000	3.543.001	0	0,00	49,84	49,84	0,00	0,00
51	RN N°40S - Malargüe - Barrancas Sección III	4.344.000	37.974.000	3.543.001	0	0,00	49,84	49,84	0,00	0,00
89	R N°288 - Piedrabuena - Tres Lagos	0	5.783.000	5.783.000	0	0,00	1,93	1,93	0,00	0,00
51	R N°288 - Piedrabuena - Tres Lagos	0	5.783.000	5.783.000	0	0,00	1,93	1,93	0,00	0,00
90	RN N° 3 - Acceso Sur a Caleta Olivia	0	2.776.000	2.776.000	0	0,00	34,70	34,70	0,00	0,00
51	RN N° 3 - Acceso Sur a Caleta Olivia	0	2.776.000	2.776.000	0	0,00	34,70	34,70	0,00	0,00
91	Luján de Cuyo - Tunuyán Sección I	21.166.000	100.000	100.000	0	99,53	0,47	0,47	0,00	0,00
51	Luján de Cuyo - Tunuyán Sección I	21.166.000	100.000	100.000	0	99,53	0,47	0,47	0,00	0,00
92	RN N°34-Cruce Urbano Ciudad Rafaela	66.395.000	13.000	13.000	0	99,98	0,02	0,02	0,00	0,00
51	RN N°34-Cruce Urbano Ciudad Rafaela	66.395.000	13.000	13.000	0	99,98	0,02	0,02	0,00	0,00
93	RN N°40 S Perito Moreno - Bajo Caracoles	61.051.000	19.080.000	25.412.220	23.045.624	30,29	10,35	10,35	11,53	18,48
51	RN N°40 S Perito Moreno - Bajo Caracoles	61.051.000	19.080.000	25.412.220	23.045.624	30,29	10,35	10,35	11,53	18,48
94	RN N°3 Gran Bajo San Julián - Río Gallegos	407.252.000	16.250.000	24.887.376	7.095.541	94,94	3,74	3,74	1,17	2,10
51	RN N°3 Gran Bajo San Julián - Río Gallegos	118.526.000	7.739.000	16.376.376	7.095.541	93,87	6,13	6,13	0,00	0,00
52	RN N°3 Sección Comandante Piedrabuena - Estación Los Álamos	151.736.000	100.000	100.000	0	96,60	0,06	0,06	1,48	2,20
53	RN N°3 Sección Estación Los Álamos - Aeropuerto Río Gallegos	136.990.000	8.411.000	8.411.000	0	94,13	5,53	5,53	1,80	3,73
95	RN N°40 S - P. Moreno - Bajo Caracoles	127.172.000	7.698.000	23.090.721	16.339.569	94,60	5,40	5,40	1,55	4,25
51	RN N°40 S - P. Moreno - Bajo Caracoles	127.172.000	7.698.000	23.090.721	16.339.569	94,60	5,40	5,40	1,55	4,25
96	RN N°40 S - Bajo Caracoles - Tres Lagos	458.382.000	119.845.000	175.071.456	166.428.774	36,79	10,35	10,35	8,90	12,72
51	RN N°40 S - Bajo Caracoles - Tres Lagos	65.950.000	5.555.000	60.781.456	10.602.671	78,01	7,77	7,77	9,47	21,53
52	Bajo Caracoles-Tres Lagos R Olnie-Las Horquetas Sec. I y II	81.500.000	10.673.000	10.673.000	30.896.643	43,26	7,41	7,41	14,23	21,80
53	Bajo Caracoles-Tres Lagos -Las Horquetas-Acceso Pte.s/Río Chico	96.565.000	100.000	100.000	752.033	99,90	0,10	0,10	0,00	0,00
54	Bajo Caracoles-Tres Lagos - Acc Pte.s/Río Chico -Gdor. Gregores	104.683.000	26.914.000	26.914.000	22.816.953	48,89	13,65	13,65	7,54	11,89
55	Bajo Caracoles-Tres Lagos -Gdor.Gregores-Lago Cardiel	35.916.000	21.456.000	21.456.000	65.550.128	36,49	14,20	14,20	10,94	11,32
56	Bajo Caracoles-Tres Lagos -Lago Cardiel -Tres Lagos	40.067.000	32.582.000	32.582.000	35.810.347	4,99	10,58	10,58	4,60	5,63
57	Ruta Nacional N° 40, Tramp Lago Cardiel - Tres Lagos, Secci	33.701.000	22.565.000	22.565.000	0	23,48	11,90	11,90	15,33	21,28
97	RP N°12-Empalme RP N°25-Pico Truncado	243.972.000	17.236.000	24.245.348	6.043.196	82,98	6,60	6,60	1,40	2,89
51	RP N°12-Empalme RP N°25-Pico Truncado Km 245-Pico Truncado	129.051.000	17.136.000	24.145.348	6.043.196	69,65	11,72	11,72	2,51	5,16
52	RP N°12 Empalme RP N°25-Pico Truncado-Sección I (Gdor Moyano)	114.921.000	100.000	100.000	0	99,91	0,09	0,09	0,00	0,00
98	RN N°40 S- 28 Noviembre-Rospentek	44.179.000	100.000	5.000.001	0	77,61	0,23	0,23	0,00	0,68
51	RN N°40 S- 28 Noviembre-Rospentek	44.179.000	100.000	5.000.001	0	77,61	0,23	0,23	0,00	0,68
99	RN N°40S-Tres Lagos-Empalme RP N°11	83.452.000	100.000	4.359.056	2.179.055	99,88	0,12	0,12	0,00	0,00
51	RN N°40S-Tres Lagos-Empalme RP N°11	83.452.000	100.000	4.359.056	2.179.055	99,88	0,12	0,12	0,00	0,00

5	Obras por Concesión sin Peaje (COT)										
1	Ruta 11 - A° 11 Corredor 28 Resistencia - Limite con Paragua	235.886.000	15.176.000	37.261.856	18.392.784	90,13	5,60	5,60	3,33	6,92	
51	Ruta 11 - A° 11 Corredor 28 Resistencia - Limite con Paragua	235.886.000	15.176.000	37.261.856	18.392.784	90,13	5,60	5,60	3,33	6,92	
2	COT 31 Ruta 33 Bahía Blanca - Empalme Ruta Nacional 5	229.562.000	4.804.000	31.744.423	9.018.711	98,09	1,91	1,91	0,95	1,91	
51	COT 31 Ruta 33 Bahía Blanca - Empalme Ruta Nacional 5	229.562.000	4.804.000	31.744.423	9.018.711	98,09	1,91	1,91	0,95	1,91	
6	Mejoramiento y Reconstrucción en Puentes										
3	Puente sobre Aliviador Río Corrientes	0	2.892.000	2.892.000	0	0,00	19,84	19,84	0,00	0,00	
51	Puente sobre Aliviador Río Corrientes	0	2.892.000	2.892.000	0	0,00	19,84	19,84	0,00	0,00	
4	Puente sobre Río Batelito	0	2.530.000	2.530.000	0	0,00	48,15	48,15	0,00	0,00	
51	Puente sobre Río Batelito	0	2.530.000	2.530.000	0	0,00	48,15	48,15	0,00	0,00	
5	Puente sobre Río Miriñay	0	5.831.000	3.150.001	0	0,00	41,65	41,65	0,00	0,00	
51	Puente sobre Río Miriñay	0	5.831.000	3.150.001	0	0,00	41,65	41,65	0,00	0,00	
6	Caucete - San Juan (Puente sobre Río San Juan y Acceso)	6.456.000	100.000	142.156	0	98,45	1,55	1,55	0,00	0,00	
51	Caucete - San Juan (Puente sobre Río San Juan y Acceso)	6.456.000	100.000	142.156	0	98,45	1,55	1,55	0,00	0,00	
7	Albardón - San Juan (Puente sobre Río San Juan)	8.112.000	100.000	100.000	20.819	98,77	1,23	1,23	0,00	0,00	
51	Albardón - San Juan (Puente sobre Río San Juan)	8.112.000	100.000	100.000	20.819	98,77	1,23	1,23	0,00	0,00	
10	Río Gallegos - Cte Piedrabuena (Puente sobre Río Coyle)	8.307.000	100.000	100.000	0	98,80	1,20	1,20	0,00	0,00	
51	Río Gallegos - Cte Piedrabuena (Puente sobre Río Coyle)	8.307.000	100.000	100.000	0	98,80	1,20	1,20	0,00	0,00	
11	Puente sobre Río Gallegos	17.934.000	100.000	100.000	0	99,45	0,55	0,55	0,00	0,00	
51	Puente sobre Río Gallegos	17.934.000	100.000	100.000	0	99,45	0,55	0,55	0,00	0,00	
12	Puente sobre Río San Lorenzo	0	1.275.000	1.275.000	0	0,00	75,00	75,00	0,00	0,00	
51	Puente sobre Río San Lorenzo	0	1.275.000	1.275.000	0	0,00	75,00	75,00	0,00	0,00	
13	Puente sobre Canal Serodino	0	1.347.000	1.347.000	323.157	0,00	41,68	41,68	15,66	20,58	
51	Puente sobre Canal Serodino	0	1.347.000	1.347.000	323.157	0,00	41,68	41,68	15,66	20,58	
14	Puente sobre Río Colastini	4.989.000	100.000	2.410.042	2.409.952	49,89	1,64	1,64	8,01	16,95	
51	Puente sobre Río Colastini	4.989.000	100.000	2.410.042	2.409.952	49,89	1,64	1,64	8,01	16,95	
15	Puente sobre Arroyo 3ro Coronda	0	2.795.000	1.510.001	0	0,00	35,45	35,45	0,00	0,00	
51	Puente sobre Arroyo 3ro Coronda	0	2.795.000	1.510.001	0	0,00	35,45	35,45	0,00	0,00	
16	Puente sobre Arroyo 2do Coronda	14.630.000	100.000	100.000	0	99,32	0,68	0,68	0,00	0,00	
51	Puente sobre Arroyo 2do Coronda	14.630.000	100.000	100.000	0	99,32	0,68	0,68	0,00	0,00	
17	Puente sobre Arroyo 1 Coronda	6.350.000	56.000	1.447.187	613.397	99,13	0,87	0,87	0,00	0,00	
51	Puente sobre Arroyo 1 Coronda	6.350.000	56.000	1.447.187	613.397	99,13	0,87	0,87	0,00	0,00	
18	Puente sobre Arroyo Matadero	0	855.000	855.000	0	0,00	75,00	75,00	0,00	0,00	
51	Puente sobre Arroyo Matadero	0	855.000	855.000	0	0,00	75,00	75,00	0,00	0,00	
19	Puente sobre Arroyo Bragado	0	1.095.000	1.095.000	0	0,00	75,00	75,00	0,00	0,00	
51	Puente sobre Arroyo Bragado	0	1.095.000	1.095.000	0	0,00	75,00	75,00	0,00	0,00	
20	Puente sobre Arroyo de los Padres	0	878.000	878.000	0	0,00	75,04	75,04	0,00	0,00	
51	Puente sobre Arroyo de los Padres	0	878.000	878.000	0	0,00	75,04	75,04	0,00	0,00	
21	Puente sobre Arroyo El Gato Ensanche	0	1.125.000	1.125.000	0	0,00	75,00	75,00	0,00	0,00	
51	Puente sobre Arroyo El Gato Ensanche	0	1.125.000	1.125.000	0	0,00	75,00	75,00	0,00	0,00	
22	Puente sobre Arroyo San Miguel	0	1.708.000	1.814.554	1.360.836	35,12	44,47	44,47	16,69	34,63	
51	Puente sobre Arroyo San Miguel	0	1.708.000	1.814.554	1.360.836	35,12	44,47	44,47	16,69	34,63	
24	Puente sobre Río Malargüe	0	2.514.000	1.358.001	0	0,00	17,73	17,73	0,00	0,00	
51	Puente sobre Río Malargüe	0	2.514.000	1.358.001	0	0,00	17,73	17,73	0,00	0,00	
25	Puente sobre Río Aluminé	0	7.115.000	1	0	0,00	37,50	37,50	0,00	0,00	
51	Puente sobre Río Aluminé	0	7.115.000	1	0	0,00	37,50	37,50	0,00	0,00	
26	Puente sobre Arroyo Comallo	0	1.425.000	1.425.000	0	0,00	75,00	75,00	0,00	0,00	
51	Puente sobre Arroyo Comallo	0	1.425.000	1.425.000	0	0,00	75,00	75,00	0,00	0,00	
27	Puente sobre Río Pilcaniyeu	0	1.250.000	1.250.000	0	0,00	41,67	41,67	0,00	0,00	
51	Puente sobre Río Pilcaniyeu	0	1.250.000	1.250.000	0	0,00	41,67	41,67	0,00	0,00	
28	Puente sobre Río San Lorenzo	19.034.000	100.000	100.000	0	99,48	0,52	0,52	0,00	0,00	
51	Puente sobre Río San Lorenzo	19.034.000	100.000	100.000	0	99,48	0,52	0,52	0,00	0,00	
32	Puente sobre Arroyo San Antonio	0	2.775.000	2.775.000	0	0,00	75,00	75,00	0,00	0,00	
51	Puente sobre Arroyo San Antonio	0	2.775.000	2.775.000	0	0,00	75,00	75,00	0,00	0,00	
33	Puente sobre Río Graneros	0	1.650.000	1.650.000	0	0,00	50,00	50,00	0,00	0,00	
51	Puente sobre Río Graneros	0	1.650.000	1.650.000	0	0,00	50,00	50,00	0,00	0,00	
34	Puente sobre Arroyo El Chileno	0	1.203.000	1.203.000	0	0,00	75,00	75,00	0,00	0,00	
51	Puente sobre Arroyo El Chileno	0	1.203.000	1.203.000	0	0,00	75,00	75,00	0,00	0,00	
36	Puente Zárate Brazo Largo	69.397.000	100.000	100.000	0	99,86	0,14	0,14	0,00	0,00	
51	Puente Zárate Brazo Largo	69.397.000	100.000	100.000	0	99,86	0,14	0,14	0,00	0,00	
37	Puente s/Río Coyle - Reparación de Fundaciones	10.625.000	62.000	62.000	0	99,42	0,58	0,58	0,00	0,00	
51	Puente s/Río Coyle - Reparación de Fundaciones	10.625.000	62.000	62.000	0	99,42	0,58	0,58	0,00	0,00	
39	Puente sobre Río Saladillo	0	1.500.000	1.500.000	0	0,00	50,00	50,00	0,00	0,00	
51	Puente sobre Río Saladillo	0	1.500.000	1.500.000	0	0,00	50,00	50,00	0,00	0,00	
40	Puente sobre Arroyo Feliciano	32.174.000	100.000	217.701	58.850	99,69	0,31	0,31	0,00	0,00	
51	Puente sobre Arroyo Feliciano	32.174.000	100.000	217.701	58.850	99,69	0,31	0,31	0,00	0,00	
41	Puente sobre Río Perico y Arroyos	4.220.000	8.344.000	6.361.638	4.130.013	16,40	28,59	28,59	1,07	4,53	
51	Puente sobre Río Perico y Arroyos	4.220.000	1.776.000	2.813.637	4.130.013	68,56	25,43	25,43	4,29	17,88	

52	Ruta Nacional Nº 9 - Puente sobre Río Alisos	0	2.419.000	1.307.001	0	0,00	33,32	33,32	0,00	0,00
53	Ruta Naciona Nº 9 - Puente sobre Río Perico	0	4.149.000	2.241.000	0	0,00	27,77	27,77	0,00	0,00
42	Puente sobre Río Ambascachi	0	1.125.000	1.125.000	0	0,00	75,00	75,00	0,00	0,00
51	Puente sobre Río Ambascachi	0	1.125.000	1.125.000	0	0,00	75,00	75,00	0,00	0,00
43	Puente sobre Río La Viña	0	1.000.000	1.000.000	0	0,00	50,00	50,00	0,00	0,00
51	Puente sobre Río La Viña	0	1.000.000	1.000.000	0	0,00	50,00	50,00	0,00	0,00
44	Puente sobre Arroyo Las Tunas	0	1.125.000	1.125.000	0	0,00	75,00	75,00	0,00	0,00
51	Puente sobre Arroyo Las Tunas	0	1.125.000	1.125.000	0	0,00	75,00	75,00	0,00	0,00
45	Puente sobre Río Carcaraña	0	1.760.000	1.760.000	0	0,00	74,99	74,99	0,00	0,00
51	Puente sobre Río Carcaraña	0	1.760.000	1.760.000	0	0,00	74,99	74,99	0,00	0,00
46	Puente sobre Arroyo Mbigua	0	1.298.000	1.298.000	0	0,00	75,03	75,03	0,00	0,00
51	Puente sobre Arroyo Mbigua	0	1.298.000	1.298.000	0	0,00	75,03	75,03	0,00	0,00
47	Puente sobre Río Chuniapampa	0	1.125.000	1.125.000	0	0,00	75,00	75,00	0,00	0,00
51	Puente sobre Río Chuniapampa	0	1.125.000	1.125.000	0	0,00	75,00	75,00	0,00	0,00
48	R Nº 123 Esteros Batel y Batelito Puente Nuevo y Accesos	15.504.000	100.000	100.000	0	99,36	0,64	0,64	0,00	0,00
51	R Nº 123 Esteros Batel y Batelito Puente Nuevo y Accesos	15.504.000	100.000	100.000	0	99,36	0,64	0,64	0,00	0,00
49	RN Nº 34 - Puente Río Caraparí - Km 1480	0	3.470.000	3.470.000	0	0,00	34,70	34,70	0,00	0,00
51	RN Nº 34 - Puente Río Caraparí - Km 1480	0	3.470.000	3.470.000	0	0,00	34,70	34,70	0,00	0,00
51	R Nº38 -Tres Puentes -El Portezuelo -Acceso a Sta.Cruz(Paclín)	0	1.268.000	1.268.000	0	0,00	50,02	50,02	0,00	0,00
51	R Nº38 -Tres Puentes -El Portezuelo -Acceso a Sta.Cruz(Paclín)	0	1.268.000	1.268.000	0	0,00	50,02	50,02	0,00	0,00
52	RN Nº 34-San Pedro - Calilegüa - Puente s/FFCC Belgrano	0	5.783.000	5.783.000	0	0,00	11,57	11,57	0,00	0,00
51	RN Nº34-San Pedro - Calilegüa - Puente s/FFCC Belgrano	0	5.783.000	5.783.000	0	0,00	11,57	11,57	0,00	0,00
53	RN Nº9 - Puente. sobre Río Grande	0	6.940.000	6.940.000	0	0,00	23,13	23,13	0,00	0,00
51	RN Nº 9 - Puente. sobre Río Grande	0	6.940.000	6.940.000	0	0,00	23,13	23,13	0,00	0,00
54	RN Nº34 - Río Piedras - Pichanal - Puente sobre Riacho Seco	26.238.000	2.526.000	18.012.518	11.802.482	83,75	5,45	5,45	3,52	12,74
51	RN Nº34 - Río Piedras - Pichanal - Puente sobre Riacho Seco	26.238.000	2.526.000	18.012.518	11.802.482	83,75	5,45	5,45	3,52	12,74
55	R Nº68 - La Viña - Moldes - Puente sobre Río Seco	0	3.146.000	3.146.000	0	0,00	23,13	23,13	0,00	0,00
51	R Nº68 - La Viña - Moldes - Puente sobre Río Seco	0	3.146.000	3.146.000	0	0,00	23,13	23,13	0,00	0,00
56	R Nº68 - La Viña - Moldes - Puente s/Arroyo Viñaco	0	2.000.000	2.000.000	0	0,00	50,00	50,00	0,00	0,00
51	R Nº68 - La Viña - Moldes - Puente s/Arroyo Viñaco	0	2.000.000	2.000.000	0	0,00	50,00	50,00	0,00	0,00
57	RN Nº64 - La Banda - Sgo. del Estero	38.060.000	100.000	100.000	0	99,74	0,26	0,26	0,00	0,00
51	R Nº64 - La Banda - Sgo. del Estero	38.060.000	100.000	100.000	0	99,74	0,26	0,26	0,00	0,00
59	RN Nº22-Puente Río Colorado	0	4.164.000	4.164.000	0	0,00	34,70	34,70	0,00	0,00
51	RN Nº22-Puente Río Colorado	0	4.164.000	4.164.000	0	0,00	34,70	34,70	0,00	0,00
60	Ruta Nacional Nº 3, Trevelín - Límite con Chile	0	3.332.000	1.800.001	0	0,00	27,77	27,77	0,00	0,00
51	Ruta Nacional Nº 3, Trevelín - Límite con Chile	0	3.332.000	1.800.001	0	0,00	27,77	27,77	0,00	0,00
61	Ruta Nº 98, Bandera - Pinto	0	2.832.000	1.530.001	0	0,00	27,76	27,76	0,00	0,00
51	Ruta Nº 98, Bandera - Pinto	0	2.832.000	1.530.001	0	0,00	27,76	27,76	0,00	0,00
62	Ruta Nº 35 - km. 576 - km. 590 - Puente sobre Av. Circunvalación km. 576 km. 579	0	3.470.000	3.470.000	0	0,00	34,70	34,70	0,00	0,00
51	Ruta Nº 35 - km. 576 - km. 590 - Puente sobre Av. Circunvalación km. 576 km. 579	0	3.470.000	3.470.000	0	0,00	34,70	34,70	0,00	0,00
63	Ruta Nº 18 - Empalme Ruta Nacional Nº 12 - Empalme Ruta Provincial Nº 32 - Puente sobre Arroyo Quebracho y Acceso (km. 46,16)	0	3.470.000	3.470.000	0	0,00	34,70	34,70	0,00	0,00
51	Ruta Nº 18 - Empalme Ruta Nacional Nº 12 - Empalme Ruta Provincial Nº 32 - Puente sobre Arroyo Quebracho y Acceso (km. 46,16)	0	3.470.000	3.470.000	0	0,00	34,70	34,70	0,00	0,00
64	Ruta Nº 131 - Empalme Ruta Provincial Nº 11 - Empalme Ruta Nacional Nº 12 - Puente sobre Arroyo La Ensenada y Acceso (km.19,10)	0	3.470.000	3.470.000	0	0,00	34,70	34,70	0,00	0,00
51	Ruta Nº 131 - Empalme Ruta Provincial Nº 11 - Empalme Ruta Nacional Nº 12 - Puente sobre Arroyo La Ensenada y Acceso (km.19,10)	0	3.470.000	3.470.000	0	0,00	34,70	34,70	0,00	0,00
65	Ruta Nº 11 - Puente sobre Río Monte Lindo	0	3.886.000	3.886.000	0	0,00	34,70	34,70	0,00	0,00
51	Ruta Nº 11 - Puente sobre Río Monte Lindo	0	3.886.000	3.886.000	0	0,00	34,70	34,70	0,00	0,00
66	Ruta Nº 232 - Empalme Ruta Nacional Nº 152 - Empalme Ruta Nacional 22 - Puente sobre Río Colorado - Goberdor Duva	0	4.511.000	4.511.000	0	0,00	34,70	34,70	0,00	0,00
51	Ruta Nº 232 - Empalme Ruta Nacional Nº 152 - Empalme Ruta Nacional 22 - Puente sobre Río Colorado - Goberdor Duva	0	4.511.000	4.511.000	0	0,00	34,70	34,70	0,00	0,00
67	Ruta Nº 12 - Límite Corrientes / Misiones - Puente sobre Río Zaimán	0	6.246.000	6.246.000	0	0,00	34,70	34,70	0,00	0,00
51	Ruta Nº 12 - Límite Corrientes / Misiones - Puente sobre Río Zaimán	0	6.246.000	6.246.000	0	0,00	34,70	34,70	0,00	0,00
68	Ruta Nº 12 - Paraná Mini - Montecarlo - Puente sobre Arroyo Paranay Guazú (km. 1.502,65)	0	5.205.000	5.205.000	0	0,00	34,70	34,70	0,00	0,00
51	Ruta Nº 12 - Paraná Mini - Montecarlo - Puente sobre Arroyo Paranay Guazú (km. 1.502,65)	0	5.205.000	5.205.000	0	0,00	34,70	34,70	0,00	0,00

69	Ruta N° 12 - Paraná Mini - Montecarlo - Puente sobre Arroyo Caraguatay (km. 1.516,16)	0	3.817.000	3.817.000	0	0,00	34,70	34,70	0,00	0,00
51	Ruta N° 12 - Paraná Mini - Montecarlo - Puente sobre Arroyo Caraguatay (km. 1.516,16)	0	3.817.000	3.817.000	0	0,00	34,70	34,70	0,00	0,00
70	Ruta N° 12 - Montecarlo - El Dorado - Puente sobre Arroyo Piray Guazú (km. 1.533,6)	0	5.205.000	5.205.000	0	0,00	34,70	34,70	0,00	0,00
51	Ruta N° 12 - Montecarlo - El Dorado - Puente sobre Arroyo Piray Guazú (km. 1.533,6)	0	5.205.000	5.205.000	0	0,00	34,70	34,70	0,00	0,00
71	Ruta N° 12 - Posadas - Santa Ana - Ruta Nacional N° 103 - Dos Puentes e Colectoras sobre Arroyo Zaimán	0	3.239.000	3.239.000	0	0,00	26,99	26,99	0,00	0,00
51	Ruta N° 12 - Posadas - Santa Ana - Ruta Nacional N° 103 - Dos Puentes e Colectoras sobre Arroyo Zaimán	0	3.239.000	3.239.000	0	0,00	26,99	26,99	0,00	0,00
72	Ruta N° 9 - Salta - La Caldera - Puente sobre Río Vaqueros (km. 1.608,62)	0	3.470.000	3.470.000	0	0,00	34,70	34,70	0,00	0,00
51	Ruta N° 9 - Salta - La Caldera - Puente sobre Río Vaqueros (km. 1.608,62)	0	3.470.000	3.470.000	0	0,00	34,70	34,70	0,00	0,00
73	Ruta N° 9 - Salta - La Caldera - Puente sobre Río Caldera - (km.1.612,21)	0	6.940.000	6.940.000	0	0,00	34,70	34,70	0,00	0,00
51	Ruta N° 9 - Salta - La Caldera - Puente sobre Río Caldera - (km.1.612,21)	0	6.940.000	6.940.000	0	0,00	34,70	34,70	0,00	0,00
74	Ruta N° 34 - Mosconi - Pisquienda - Puente sobre Arroyo Yacucito (km.1.450,75)	0	3.470.000	3.470.000	0	0,00	34,70	34,70	0,00	0,00
51	Ruta N° 34 - Mosconi - Pisquienda - Puente sobre Arroyo Yacucito (km.1.450,75)	0	3.470.000	3.470.000	0	0,00	34,70	34,70	0,00	0,00
75	Ruta N° 153 - Media Agua - Pedernal - Puente en km. 10,59	0	3.470.000	3.470.000	0	0,00	34,70	34,70	0,00	0,00
51	Ruta N° 153 - Media Agua - Pedernal - Puente en km. 10,59	0	3.470.000	3.470.000	0	0,00	34,70	34,70	0,00	0,00
76	Ruta N° 9 - Empalme Ruta Nacional N° A012 - Empalme A008 - Puente Acceso a Comuna de Alvear km. 281,67	0	6.246.000	6.246.000	0	0,00	34,70	34,70	0,00	0,00
51	Ruta N° 9 - Empalme Ruta Nacional N° A012 - Empalme A008 - Puente Acceso a Comuna de Alvear km. 281,67	0	6.246.000	6.246.000	0	0,00	34,70	34,70	0,00	0,00
77	Ruta N° 9 - Empalme Ruta Nacional N° A012 - Empalme A008 - Puente Acceso a Ciudad de Villa Gobernador Gálvez - km. 284,4	0	6.246.000	6.246.000	0	0,00	34,70	34,70	0,00	0,00
51	Ruta N° 9 - Empalme Ruta Nacional N° A012 - Empalme A008 - Puente Acceso a Ciudad de Villa Gobernador Gálvez - km. 284,4	0	6.246.000	6.246.000	0	0,00	34,70	34,70	0,00	0,00
78	Ruta N° 38 - Aguilares - Monteros - Puente sobre Río Medina - km. 729,20	0	5.205.000	5.205.000	0	0,00	34,70	34,70	0,00	0,00
51	Ruta N° 38 - Aguilares - Monteros - Puente sobre Río Medina - km. 729,20	0	5.205.000	5.205.000	0	0,00	34,70	34,70	0,00	0,00
79	Ruta N° 65 - Empalme Ruta Nacional N° 38 Límite Tucumán Catamarca - Puente sobre Río Chirimayo - km. 17,6€	0	3.470.000	3.470.000	0	0,00	34,70	34,70	0,00	0,00
51	Ruta N° 65 - Empalme Ruta Nacional N° 38 Límite Tucumán Catamarca - Puente sobre Río Chirimayo - km. 17,6€	0	3.470.000	3.470.000	0	0,00	34,70	34,70	0,00	0,00
7	Obras en Corredores Viales Concesionados									
1	Corredor Vial 1 - Primera Etapa	30.810.000	300.000	300.000	0	99,03	0,97	0,97	0,00	0,00
51	Corr 1-R226-Obr 8-Tramo Emp RN3 Acc.a Espigas Sec.Km262-Km31	8.723.000	100.000	100.000	0	98,87	1,13	1,13	0,00	0,00
52	Corr.1-R3 Obr 10a-Tr Emp RP6 Acceso a Videla Dorna-Secc Km62	6.755.000	100.000	100.000	0	98,54	1,46	1,46	0,00	0,00
53	Corr.1-R3-Obr10b-Tr: Acceso Videla Dorna-Emp. RP 61-Sec I	15.332.000	100.000	100.000	0	99,35	0,65	0,65	0,00	0,00
2	Corredor Vial 2 - Primera Etapa	43.475.000	300.000	392.725	0	99,31	0,69	0,69	0,00	0,00
51	Corr.2-R7-Obr.7-Tr Alto Nivel RP 4 y FC Gral.S.Martin-Emp	12.738.000	100.000	100.000	0	99,21	0,79	0,79	0,00	0,00
53	Corr.2 R5-Obr 11b-Tr Cruce F.C.Sarmiento-Emp-RP1-Secc Km504	17.420.000	100.000	192.725	0	99,43	0,57	0,57	0,00	0,00
54	Corr 2 R5-Obr. 3- Tr Emp. RP.3-Emp.RN.35	13.317.000	100.000	100.000	0	99,25	0,75	0,75	0,00	0,00
3	Corredor Vial 3-Primera Etapa	150.140.000	900.000	103.864	103.864	99,40	0,60	0,60	0,00	0,00
51	Campana-Río Areco Km 77 Km 106	15.086.000	100.000	100.000	0	99,34	0,66	0,66	0,00	0,00
52	Ex RN 191-RN a-12 Sec Km188 -Km 278	46.473.000	100.000	100.000	0	99,78	0,22	0,22	0,00	0,00
53	Corr.3 R Autop.9-Obr 12-Tr Puerto Reconquista-Emp.RN11	10.418.000	100.000	100.000	0	99,04	0,96	0,96	0,00	0,00
54	Corr.3 R12-Obr14-Tramo Alto Nivel s/RN 9-Emp-RN 9 (Salida)	6.704.000	100.000	100.000	0	98,51	1,49	1,49	0,00	0,00
55	Corr.3 R11 Obr. 15 Tramo Emp RN 168-RP 39 s Km 476 Km 607	7.637.000	100.000	100.000	0	98,69	1,31	1,31	0,00	0,00
56	Corr 3 R 11 Obr 16a Tramo Emp RP38 Emp RN 98 s Km 684 Km 720	2.566.000	100.000	100.000	0	96,10	3,90	3,90	0,00	0,00
57	Corr 3 R11 Obr 16b -Tr Emp RN98 Emp RP40 s Km720-730	24.037.000	100.000	100.000	0	99,58	0,42	0,42	0,00	0,00
58	Corr 3-R188-Ob17-Tr.JA.Delapena-Altoniv FC.GSM-Km61-63-Km 6	20.732.000	100.000	100.000	0	99,52	0,48	0,48	0,00	0,00
59	Corr 3-R188-Ob18-Tr:Emp.RP 66-Emp.RP.101-Sec Km315-323-337	16.487.000	100.000	100.000	103.864	99,39	0,61	0,61	0,00	0,00
4	Corredor Vial 4 Primera Etapa	100.305.000	400.000	400.000	39.850	99,60	0,40	0,40	0,00	0,00
51	Corr 4 R 33 - Obra 3 - Tr Rufino Emp RN8	17.560.000	100.000	100.000	39.850	99,43	0,57	0,57	0,00	0,00
52	Corr 4 R 33 - Obra 4 - Tr Emp RP6 s-Emp RP 18 s Secc Km 714	18.721.000	100.000	100.000	0	99,47	0,53	0,53	0,00	0,00
53	Corr 4 R 193 - Obra 29 - Sección Km 4-35	33.580.000	100.000	100.000	0	99,70	0,30	0,30	0,00	0,00

54	Corr 4 R 36 - Obra 22 - Prog Inic. Km 596-Prog Fin Km 761	30.444.000	100.000	100.000	0	99,67	0,33	0,33	0,00	0,00
5	Corredor Vial 5 - Primera Etapa	95.192.000	600.000	600.000	0	99,37	0,63	0,63	0,00	0,00
51	Corr 5-R34-Obra 5A-Tr Emp RP 64- Rafaela -Secc Km151-Km.225	24.083.000	100.000	100.000	0	99,58	0,42	0,42	0,00	0,00
52	Corr 5-R.34-Obra 5B-Tr.Rafaela-Emp RP13 - Secc.Km225-Km247	1.626.000	100.000	100.000	0	93,85	6,15	6,15	0,00	0,00
53	Corr 5-R 34 - 6A - Tr Emp RP80 S-Emp.RP33 - Secc.Km299-Km330	14.444.000	100.000	100.000	0	99,31	0,69	0,69	0,00	0,00
54	Corr 5-R34-Ob 6B-Tr.EmpRP 23-Lte Sta Fe/Sgo del Estero.Km36	2.742.000	100.000	100.000	0	96,35	3,65	3,65	0,00	0,00
55	Corr 5-R34-Ob 20-Tramo Emp 2 Circ.Rosario-RP65	29.468.000	100.000	100.000	0	99,66	0,34	0,34	0,00	0,00
56	R34 km 86-Km129	22.829.000	100.000	100.000	0	99,56	0,44	0,44	0,00	0,00
7	Corredor Vial 6 Primera Etapa	13.136.000	100.000	100.000	0	99,24	0,76	0,76	0,00	0,00
51	Corr 6-R16-Ob 9-Tr.Makalle-Emp.RN95-Secc:Km62-Km169	13.136.000	100.000	100.000	0	99,24	0,76	0,76	0,00	0,00
9	Corredor Vial 2- 2ª Etapa	20.032.000	200.000	200.000	0	99,00	1,00	1,00	0,00	0,00
52	Corredor Vial 2- R7 Km 392-399	18.257.000	100.000	100.000	0	99,45	0,55	0,55	0,00	0,00
53	Corredor Vial 2-R7 Km 568-585 Km 613-616 Km 866-871	1.775.000	100.000	100.000	0	94,37	5,63	5,63	0,00	0,00
10	Corr 3 -2ª Etapa Ruta 19 Km 230-243,245-247,253-257,263-2	46.130.000	200.000	200.000	0	99,57	0,43	0,43	0,00	0,00
51	Corr 3 -2ª Etapa Ruta 19 Km 230-243,245-247,253-257,263-2	16.239.000	100.000	100.000	0	99,39	0,61	0,61	0,00	0,00
52	R.19 - Obra 207 - La Francia - Río Primero - Km.188-280	29.891.000	100.000	100.000	0	99,67	0,33	0,33	0,00	0,00
11	Corredor Vial 4 - 2ª Etapa	81.335.000	200.000	200.000	0	99,75	0,25	0,25	0,00	0,00
51	Corredor Vial4 R8 Km. 224-287	43.880.000	100.000	100.000	0	99,77	0,23	0,23	0,00	0,00
54	Corredor Vial 4 R8 Km 304-306, 442-468, 475-480, 595-600, 69	37.455.000	100.000	100.000	0	99,73	0,27	0,27	0,00	0,00
12	Corredor Vial 5 - 2ª	56.856.000	177.000	177.000	0	99,69	0,31	0,31	0,00	0,00
51	Corredor Vial 5 R9 Km 557-561	18.543.000	77.000	77.000	0	99,59	0,41	0,41	0,00	0,00
52	Corredor Vial 5 R9 Km 1168-1178, 1206-1215, 1225-1280, 1285	38.313.000	100.000	100.000	0	99,74	0,26	0,26	0,00	0,00
13	Corredor Vial 6-2ª Etapa	38.658.000	200.000	200.000	0	99,48	0,52	0,52	0,00	0,00
51	Corredor Vial 6 R11 Km 898-939, 984-1008	34.295.000	100.000	100.000	0	99,71	0,29	0,29	0,00	0,00
54	Corredor Vial 6 R12 Km 881-890, 892-897	4.363.000	100.000	100.000	0	97,71	2,29	2,29	0,00	0,00
14	Corredor Vial 1- Tercera Etapa	53.270.000	400.000	400.000	0	99,25	0,75	0,75	0,00	0,00
51	Corredor Vial 1 R3 Km 199-217	11.515.000	100.000	100.000	0	99,13	0,87	0,87	0,00	0,00
52	Corredor Vial 1 R3 Km 244-285	17.046.000	100.000	100.000	0	99,41	0,59	0,59	0,00	0,00
56	Corredor Vial 1 R205 Km 260-276	12.105.000	100.000	100.000	0	99,17	0,83	0,83	0,00	0,00
57	Corredor Vial 1 R226 Km129-135	12.604.000	100.000	100.000	0	99,21	0,79	0,79	0,00	0,00
16	Corredor Vial 3 -Tercera Etapa	52.990.000	200.000	200.000	0	99,62	0,38	0,38	0,00	0,00
59	Corredor Vial 3- R11 Km 564-600	26.478.000	100.000	100.000	0	99,62	0,38	0,38	0,00	0,00
60	Corredor Vial 3- R11 Km 607-635	26.512.000	100.000	100.000	0	99,62	0,38	0,38	0,00	0,00
17	Corredor Vial 4- Tercera Etapa	11.807.000	100.000	100.000	0	99,15	0,85	0,85	0,00	0,00
58	Corredor Vial 4 R33 Km 631-673	11.807.000	100.000	100.000	0	99,15	0,85	0,85	0,00	0,00
19	Corredor Vial 6 Tercera Etapa	64.660.000	300.000	300.000	0	99,54	0,46	0,46	0,00	0,00
51	Corredor Vial 6 R12 Km 1130-1170	25.755.000	100.000	100.000	0	99,61	0,39	0,39	0,00	0,00
52	Corredor Vial 6 R12 Km 1326-1336	8.398.000	100.000	100.000	0	98,82	1,18	1,18	0,00	0,00
53	Corredor Vial 6 R16 Km 66-87	30.507.000	100.000	100.000	0	99,67	0,33	0,33	0,00	0,00
23	CVN 4 - Obra N 19 B - Emp. RPN 3 - Emp. RNN 148	36.736.000	100.000	100.000	0	99,73	0,27	0,27	0,00	0,00
58	RN Nº 8 - Corredor Vial Nº 4 Obra Nº 19B Empalme RP Nº 3 Empalme RN Nº 148 - Km. 442 - 468 / 475 - 480 / 595-I	36.736.000	100.000	100.000	0	99,73	0,27	0,27	0,00	0,00
25	Corredor Vial 5 - Quinta Etapa	39.262.000	200.000	200.000	0	99,49	0,51	0,51	0,00	0,00
51	R Nº 11 - Corredor Vial Nº 3 - Obra Nº 226: Empalme RP Nº 79 (S) - Calchaquí - km. 635 - km. 661	21.251.000	100.000	100.000	0	99,53	0,47	0,47	0,00	0,00
52	R Nº 188 - Corredor Vial Nº 3 - Obra Nº 231: Acceso a G. Pinto - Límite Bs As / La Pampa - km. 256 - km. 259 / km. 364 - km. 381	18.011.000	100.000	100.000	0	99,45	0,55	0,55	0,00	0,00
8	Obras en Circuitos Turísticos									
1	Corredor de las Misiones	6.106.000	3.125.000	3.125.000	0	0,00	34,72	34,72	0,00	0,00
51	Corredor de las Misiones	6.106.000	3.125.000	3.125.000	0	0,00	34,72	34,72	0,00	0,00
2	Corredor de los Lagos	2.238.000	880.000	900.048	33.413	81,09	18,91	18,91	0,92	1,56
51	Corredor de los Lagos	2.238.000	880.000	900.048	33.413	81,09	18,91	18,91	0,92	1,56
9	Mejoramiento y Reposición de Rutas - Fase II									
1	Obra Puente sobre Río Xibi Xibi	0	2.783.000	2.783.000	0	0,00	5,57	5,57	0,00	0,00
51	Obra Puente sobre Río Xibi Xibi	0	2.783.000	2.783.000	0	0,00	5,57	5,57	0,00	0,00
2	RN Nº40 Corredor Minero Jujuy	0	58.230.000	1	0	0,00	3,49	3,49	0,00	0,00
51	RN Nº40 Límite con Salta - Emp.R.N.Nº52	0	9.446.000	1	0	0,00	1,93	1,93	0,00	0,00
52	RN Nº40 Empalme Ruta Nacional Nº52 - Coranzuli	0	14.109.000	0	0	0,00	2,59	2,59	0,00	0,00
53	Ruta Nacional 40 Coranzuli - Orosmayo	0	16.849.000	0	0	0,00	6,31	6,31	0,00	0,00
54	Ruta Nacional 40 Orosmayo - Paicone	0	17.826.000	0	0	0,00	4,88	4,88	0,00	0,00
3	Ruta Nacional Nº151 Empalme Ruta Nacional Nº143	0	2.429.000	2.429.000	0	0,00	34,70	34,70	0,00	0,00
51	Ruta Nacional Nº151 Empalme Ruta Nacional Nº143	0	2.429.000	2.429.000	0	0,00	34,70	34,70	0,00	0,00
4	Ruta Nacional Nº3 Enlace Ruta 21 y Ruta Nacional Nº226	110.355.000	11.868.000	30.144.726	20.911.548	63,80	9,21	9,21	12,57	25,99
51	Ruta Nacional Nº3 Enlace Ruta 21 y Ruta Nacional Nº226	110.355.000	11.868.000	30.144.726	20.911.548	63,80	9,21	9,21	12,57	25,99
5	Ruta Nacional Nº 7, Vía 1 Serranías Puntanas	0	30.169.000	1	0	0,00	23,13	23,13	0,00	0,00
51	Ruta Nacional Nº 7, Límite con Córdoba - Acceso a Fraga	0	10.927.000	1	0	0,00	23,13	23,13	0,00	0,00
52	Ruta Nacional Nº 7 Acceso a Fraga - San Luis	0	8.953.000	0	0	0,00	23,13	23,13	0,00	0,00

53	Ruta Nacional Nº 7 San Luis - Límite con Mendoza	0	10.289.000	0	0	0,00	23,13	23,13	0,00	0,00
7	Ruta Nacional Nº50 Tramo Pichanal San Ramón de la Nueva Orán	33.309.000	21.171.000	6.660.907	1.449.907	19,83	14,26	14,26	1,34	3,91
51	Ruta Nacional Nº50 Tramo Pichanal San Ramón de la Nueva Orán	33.309.000	21.171.000	6.660.907	1.449.907	19,83	14,26	14,26	1,34	3,91
8	Ruta Nacional Nº86 Tramo Tartagal - Tonono	0	2.778.000	2.778.000	0	0,00	2,78	2,78	0,00	0,00
51	Ruta Nacional Nº86 Tramo Tartagal - Tonono	0	2.778.000	2.778.000	0	0,00	2,78	2,78	0,00	0,00
9	Ruta Nacional Nº 51, Tramo Campo Quijano -El Túnel Chorrillos	0	9.502.000	1	0	0,00	7,92	7,92	0,00	0,00
51	Ruta Nacional 51 - Tramo Campo Quijano -Chorrillos Sección I	0	6.169.000	1	0	0,00	7,71	7,71	0,00	0,00
52	Ruta Nacional 51 - Tramo Campo Quijano -Chorrillos Sección II	0	3.333.000	0	0	0,00	8,33	8,33	0,00	0,00
10	Ruta Nacional Nº40 Tramo San Carlos Cachi y Dársena Cachi	0	25.865.000	2	0	0,00	1,44	1,44	0,00	0,00
51	R.40 - San Carlos La Angostura	0	7.567.000	2	0	0,00	2,13	2,13	0,00	0,00
52	R.40 - La Angostura Payogasta	0	4.918.000	0	0	0,00	1,33	1,33	0,00	0,00
53	RN Nº40 Payogasta - Esquina Colorada	0	5.002.000	0	0	0,00	1,25	1,25	0,00	0,00
54	RN Nº40 Esquina Colorada - Límite con Jujuy	0	8.378.000	0	0	0,00	1,25	1,25	0,00	0,00
12	RN149 USPALLATA LTE C/SAN JUAN SECC EST TAMBILLOS-LTE S JUAN	50.708.000	32.559.000	25.782.276	9.981.503	7,29	9,30	9,30	2,33	2,75
51	R N Nº149 Estación San Alberto - Est.Tambillos	50.708.000	28.000.000	21.223.276	9.981.503	25,51	28,00	28,00	19,64	23,86
52	R N Nº149 Estación Tambillos - Límite con San Juan	0	2.892.000	2.892.000	0	0,00	1,93	1,93	0,00	0,00
53	R N Nº149 Barreal - Calingasta	0	1.667.000	1.667.000	0	0,00	1,67	1,67	0,00	0,00
16	Obras de Intersección Ruta Nacional 14 y Empalme Ruta Prov.	0	3.750.000	3.750.000	0	0,00	75,00	75,00	0,00	0,00
51	Obras de Intersección Ruta Nacional 14 y Empalme Ruta Prov.	0	3.750.000	3.750.000	0	0,00	75,00	75,00	0,00	0,00
17	Obr.Autovía N. Avellaneda s/ RN 16 Tramo Pte Gral Belgrano	112.535.000	200.000	200.000	0	99,82	0,18	0,18	0,00	0,00
51	Obr.Autovía N. Avellaneda s/ RN 16 Tramo Pte Gral Belgrano	68.103.000	100.000	100.000	0	99,85	0,15	0,15	0,00	0,00
52	RN16 A N AVELLANEDA EMP AV SARMIENTO-EMP RN11 PROG7.6	44.432.000	100.000	100.000	0	99,78	0,22	0,22	0,00	0,00
18	Ruta Nacional 16 - Paso por Saézn Peña	67.520.000	514.000	4.579.633	0	99,24	0,76	0,76	0,00	0,00
51	Ruta Nacional 16 - Paso por Saézn Peña	67.520.000	514.000	4.579.633	0	99,24	0,76	0,76	0,00	0,00
22	Obras Ruta Nacional 38 Tramo Montero- J. B. Alberdi	0	11.216.000	1	0	0,00	8,24	8,24	0,00	0,00
51	Obras Ruta Nacional 38 Tramo Montero - J. B. Alberdi	0	11.216.000	1	0	0,00	8,24	8,24	0,00	0,00
24	Ruta Nacional 40 - Tramo El Eje - Río Las Cuevas	84.108.000	22.368.000	992.386	992.386	42,41	7,45	7,45	13,52	13,52
51	Ruta Nacional 40 - Tramo El Eje - Río Las Cuevas	84.108.000	22.368.000	992.386	992.386	42,41	7,45	7,45	13,52	13,52
25	Puente s/ Río Sta María entre loc. San José y Palo Seco	0	2.562.000	2.562.000	0	0,00	32,03	32,03	0,00	0,00
51	Puente s/ Río Sta María entre loc. San José y Palo Seco	0	2.562.000	2.562.000	0	0,00	32,03	32,03	0,00	0,00
26	Autovía RN.11 Paso por Resist.- Tr Rda RN16 Acc.Aerop.Resis.	24.700.000	18.961.000	2	0	6,57	9,00	9,00	0,00	0,28
51	Autovía RN.11 Paso por Resist.- Tr Rda RN16 Acc.Aerop.Resis.	0	3.333.000	1	0	0,00	4,17	4,17	0,00	0,00
52	Autovía R.N.º 89 - Acceso a M. Belén -Cementerio - Autódrom	24.700.000	12.711.000	1	0	22,84	20,98	20,98	0,00	0,99
53	Autovía R.N.89-Acc.a M. Belén -Cementerio - Autódromo	0	2.917.000	0	0	0,00	4,17	4,17	0,00	0,00
28	Puente Ferroautomotor Chaco - Corrientes	0	4.781.000	4.781.000	0	0,00	0,77	0,77	0,00	0,00
51	Puente Ferroautomotor Chaco - Corrientes	0	4.781.000	4.781.000	0	0,00	0,77	0,77	0,00	0,00
29	Ruta Nac.16 Corredor Bioceánico Norte Tramo Metán - Avia	0	190.773.000	2	0	0,00	12,24	12,24	0,00	0,00
51	Ruta Nac.16 Corredor Bioceánico Norte Tramo Metán - Avia	0	23.710.000	2	0	0,00	14,41	14,41	0,00	0,00
52	R.16 - Metán- Avia Terai - Secc.II	0	23.710.000	0	0	0,00	14,41	14,41	0,00	0,00
53	R.16 - Metán- Avia Terai - Secc.III	0	22.701.000	0	0	0,00	14,41	14,41	0,00	0,00
54	R.16 - Metán- Avia Terai - Secc.IV	0	18.747.000	0	0	0,00	9,74	9,74	0,00	0,00
55	R.16 - Metán- Avia Terai - Secc.V	0	21.188.000	0	0	0,00	11,77	11,77	0,00	0,00
56	R.16 - Metán- Avia Terai - Secc.VI	0	13.453.000	0	0	0,00	9,61	9,61	0,00	0,00
57	R.16 - Metán- Avia Terai - Secc .VII	0	13.453.000	0	0	0,00	9,61	9,61	0,00	0,00
58	R.16 - Metán- Avia Terai - Secc .VIII	0	13.453.000	0	0	0,00	9,61	9,61	0,00	0,00
59	CORREDOR BIOCEANICO NORTE SECC IX KM 621.12-667.81	0	20.179.000	0	0	0,00	14,41	14,41	0,00	0,00
60	CORREDOR BIOCEANICO NORTE SECC X	0	20.179.000	0	0	0,00	14,41	14,41	0,00	0,00
30	Reconstr. Puente Lavalle y Repav.RN 95-Pto.Lav-Sta Sylvina	5.154.000	100.000	2.297.741	500.640	98,10	1,90	1,90	0,00	0,00
51	Reconstr. Puente Lavalle y Repav.RN 95-Pto.Lav-Sta Sylvina	5.154.000	100.000	2.297.741	500.640	98,10	1,90	1,90	0,00	0,00
31	Puente Neembucú - Integración Pilar - Bermejo	0	1.538.000	1.538.000	0	0,00	7,69	7,69	0,00	0,00
51	Puente Neembucú - Integración Pilar - Bermejo	0	1.538.000	1.538.000	0	0,00	7,69	7,69	0,00	0,00
33	Pavimentación Acceso Chollila	42.843.000	100.000	9.202.166	2.867.601	69,57	0,18	0,18	3,91	16,27
51	Pavimentación Acceso Chollila	42.843.000	100.000	9.202.166	2.867.601	69,57	0,18	0,18	3,91	16,27
34	Pavimentación Acceso El Maitén -Chubut	40.975.000	91.000	91.000	0	99,78	0,22	0,22	0,00	0,00
51	Pavimentación Acceso El Maitén -Chubut	40.975.000	91.000	91.000	0	99,78	0,22	0,22	0,00	0,00
35	Obra vial Corcobado-Río Pico y Gualjaina - 1ra Sección	50.353.000	100.000	968.250	510.813	77,33	0,16	0,16	0,21	0,45
51	Obra vial Corcobado-Río Pico y Gualjaina - 1ra Sección	50.353.000	100.000	968.250	510.813	77,33	0,16	0,16	0,21	0,45
36	Puente sobre Arroyo Seco - Trevelín - Esquel	20.018.000	100.000	763.953	0	99,50	0,50	0,50	0,00	0,00
51	Puente sobre Arroyo Seco - Trevelín - Esquel	20.018.000	100.000	763.953	0	99,50	0,50	0,50	0,00	0,00
37	Ruta Nacional 60 - Empalme Ruta 9 Limite Catamarca km 154	24.636.000	32.918.000	63.048.027	53.869.795	41,35	15,39	15,39	6,65	19,67
51	Ruta Nacional 60 - Empalme Ruta 9 Limite Catamarca km 154	24.636.000	32.918.000	63.048.027	53.869.795	41,35	15,39	15,39	6,65	19,67
38	Ruta Nacional 19 - Tramo San Francisco Córdoba	0	23.715.000	31.119	0	0,00	1,57	1,57	0,00	0,00
51	Ruta Nacional 19 - Tramo San Francisco Córdoba	0	4.232.000	31.115	0	0,00	1,28	1,28	0,00	0,00
52	Ruta Nacional Nº 19 , Sección Cañada Jeanmarie - Arroyito	0	5.758.000	1	0	0,00	1,29	1,29	0,00	0,00
53	Ruta Nacional Nº 19 , Sección Arroyito - Río Primero	0	5.655.000	1	0	0,00	1,29	1,29	0,00	0,00
54	Ruta Nacional Nº 19 , Sección Río Primero - Montecristo	0	3.917.000	1	0	0,00	2,78	2,78	0,00	0,00

55	Ruta Nacional Nº 19 , Sección Montecristo - Córdoba	0	4.153.000	1	0	0,00	2,78	2,78	0,00	0,00
46	Puente Binacional Salto - Concordia	0	2.167.000	2.167.000	0	0,00	8,33	8,33	0,00	0,00
51	Puente Binacional Salto - Concordia	0	2.167.000	2.167.000	0	0,00	8,33	8,33	0,00	0,00
51	Rotonda en Km 30 RN 151 B. del Medio - Río Negro	0	3.456.000	3.456.000	0	0,00	46,72	46,72	0,00	0,00
51	Rotonda en Km 30 RN 151 B. del Medio - Río Negro	0	3.456.000	3.456.000	0	0,00	46,72	46,72	0,00	0,00
52	RN 288-Tr Empalme RN 3 - La Julia	178.045.000	38.833.000	49.323.970	23.109.599	52,54	14,32	14,32	3,69	7,43
51	RN 288-Tr Empalme RN 3 - La Julia	178.045.000	38.833.000	49.323.970	23.109.599	52,54	14,32	14,32	3,69	7,43
53	RN 40-Tr Perito Moreno-Bajo Caracoles,Chimen,Aiken,Punta Loy	224.827.000	10.649.000	49.845.990	39.759.799	69,00	3,69	3,69	3,84	9,46
51	RN 40-Tr Perito Moreno-Bajo Caracoles,Chimen,Aiken,Punta Loy	147.347.000	100.000	39.296.990	39.759.799	83,54	0,06	0,06	1,97	5,63
52	RN 40-Tr Perito Moreno-Bajo Caracoles,Chimen,Aiken,Punta Loy (Puente Río Chico)	77.480.000	10.549.000	10.549.000	0	46,26	9,36	9,36	6,43	15,29
56	Ruta 9 - Córdoba - Emp Ruta 60	22.175.000	76.000	76.000	0	99,66	0,34	0,34	0,00	0,00
51	Ruta 9 - Córdoba - Emp Ruta 60	22.175.000	76.000	76.000	0	99,66	0,34	0,34	0,00	0,00
57	Piualito - Deseado	111.237.000	100.000	100.000	0	99,91	0,09	0,09	0,00	0,00
51	Piualito - Deseado	111.237.000	100.000	100.000	0	99,91	0,09	0,09	0,00	0,00
58	Puente Victorino de la Plaza	4.018.000	105.000	105.000	0	97,39	2,61	2,61	0,00	0,00
51	Puente Victorino de la Plaza	4.018.000	105.000	105.000	0	97,39	2,61	2,61	0,00	0,00
60	Av Mitre calle 55 - Av Fcio. Varela	63.677.000	100.000	100.000	0	99,84	0,16	0,16	0,00	0,00
51	Av Mitre calle 55 - Av Fcio. Varela	63.677.000	100.000	100.000	0	99,84	0,16	0,16	0,00	0,00
61	Av Juan XXIII y Acceso Pque. Ind. Chacabuco	15.896.000	100.000	100.000	0	99,37	0,63	0,63	0,00	0,00
51	Av Juan XXIII y Acceso Pque. Ind. Chacabuco	15.896.000	100.000	100.000	0	99,37	0,63	0,63	0,00	0,00
62	Av Vergara calle 23 - Camino Gral. Belgrano	47.432.000	100.000	100.000	0	99,79	0,21	0,21	0,00	0,00
51	Av Vergara calle 23 - Camino Gral. Belgrano	47.432.000	100.000	100.000	0	99,79	0,21	0,21	0,00	0,00
63	Acc Aut Bs As-La PLata por Av Iriarte (España)	25.236.000	102.000	102.000	0	99,60	0,40	0,40	0,00	0,00
51	Acc Aut Bs As-La PLata por Av Iriarte (España)	25.236.000	102.000	102.000	0	99,60	0,40	0,40	0,00	0,00
64	Ruta 38 - Paso Ext. Cdad. Catamarca	79.258.000	10.142.000	13.262.619	11.212.619	40,06	5,12	5,12	4,26	9,50
51	Ruta 38 - Paso Ext. Cdad. Catamarca	79.258.000	6.180.000	9.300.619	11.212.619	61,49	4,79	4,79	6,42	15,43
52	Ruta 38 - Secc.II Santa Cruz - El Portezuelo (Cuestecilla)	0	462.000	462.000	0	0,00	7,70	7,70	0,00	0,00
53	R.38 - Secc.III Emp.Av. Circunvalación - Inicio Secc.II	0	2.778.000	2.778.000	0	0,00	5,56	5,56	0,00	0,00
54	R.38 - Secc.IV RP33 - Pte. s/ Río del Valle-Pte.s/Río S.Cruz	0	722.000	722.000	0	0,00	5,55	5,55	0,00	0,00
65	Ruta 60-Paso San Francisco - Quebrada de las Angosturas	4.931.000	13.000	13.000	0	99,74	0,26	0,26	0,00	0,00
51	Ruta 60-Paso San Francisco - Quebrada de las Angosturas	4.931.000	13.000	13.000	0	99,74	0,26	0,26	0,00	0,00
67	Ruta 16 Pte. Gral. Belgrano	5.210.000	14.162.000	16.025.860	3.239.361	0,00	8,10	8,10	0,13	0,13
51	Ruta 16 Pte. Gral. Belgrano	5.210.000	14.162.000	16.025.860	3.239.361	0,00	8,10	8,10	0,13	0,13
70	Ruta 3 -Estabilización Cerro Chenque	0	417.000	417.000	0	0,00	0,28	0,28	0,00	0,00
51	Ruta 3 -Estabilización Cerro Chenque	0	417.000	417.000	0	0,00	0,28	0,28	0,00	0,00
71	RP Nº12-Emp RP Nº14-Gualjaina - Emp RN Nº 40	51.643.000	100.000	16.965.407	16.965.406	77,75	0,18	0,18	0,00	0,18
51	RP Nº12-Emp RP Nº14-Gualjaina - Emp RN Nº 40	51.643.000	100.000	16.965.407	16.965.406	77,75	0,18	0,18	0,00	0,18
72	RP 17 - Trevelin - Corcovado	62.464.000	20.641.000	17.520.760	1.109.340	47,91	23,37	23,37	5,53	6,72
51	RP 17 - Trevelin - Corcovado	62.464.000	20.641.000	17.520.760	1.109.340	47,91	23,37	23,37	5,53	6,72
73	RP 19-Emp RN Nº40-Río Pico	52.355.000	15.000.000	15.000.000	5.411.886	50,73	20,94	20,94	17,27	22,87
51	RP 19-Emp RN Nº40-Río Pico	52.355.000	15.000.000	15.000.000	5.411.886	50,73	20,94	20,94	17,27	22,87
74	RP 56 y 40 - Emp. RPNº20-Emp RNNº40 - Alto Río Senguer	32.279.000	100.000	13.605.347	11.194.701	82,52	0,20	0,20	6,92	17,30
51	RP 56 y 40 - Emp. RPNº20-Emp RNNº40 - Alto Río Senguer	32.279.000	100.000	13.605.347	11.194.701	82,52	0,20	0,20	6,92	17,30
77	Ruta 8 - Río Cuarto - Sta. Catalina (Ex Holmberg)	0	5.205.000	5.205.000	0	0,00	17,35	17,35	0,00	0,00
51	Ruta 8 - Río Cuarto - Sta. Catalina (Ex Holmberg)	0	5.205.000	5.205.000	0	0,00	17,35	17,35	0,00	0,00
78	Ruta 35 Emp RN Nº7 - Emp RNNº8 - Pte. s/Aº el Gato Km 669,87	228.000	50.000	50.000	0	78,07	21,93	21,93	0,00	0,00
51	Ruta 35 Emp RN Nº7 - Emp RNNº8 - Pte. s/Aº el Gato Km 669,87	228.000	50.000	50.000	0	78,07	21,93	21,93	0,00	0,00
79	Ruta 38 Puente sobre Río San Antonio en Carlos Paz	4.528.000	100.000	100.000	0	97,84	2,16	2,16	0,00	0,00
51	Ruta 38 Puente sobre Río San Antonio en Carlos Paz	4.528.000	100.000	100.000	0	97,84	2,16	2,16	0,00	0,00
85	Puente Reconquista - Goya - Puente Nuevo y Accesos	0	5.109.000	5.495.809	0	0,00	0,96	0,96	0,00	0,00
51	Puente Reconquista - Goya - Puente Nuevo y Accesos	0	5.109.000	5.495.809	0	0,00	0,96	0,96	0,00	0,00
86	Ruta 11 - Aeropuerto El Pucú - Emp. RNNº 81	14.815.000	104.000	104.000	0	99,30	0,70	0,70	0,00	0,00
51	Ruta 11 - Aeropuerto El Pucú - Emp. RNNº 81	14.815.000	104.000	104.000	0	99,30	0,70	0,70	0,00	0,00
87	Ruta 11 - Nueva Av. de Circunvalación de Formosa	0	2.500.000	2.500.000	0	0,00	4,17	4,17	0,00	0,00
51	Ruta 11 - Nueva Av. de Circunvalación de Formosa	0	2.500.000	2.500.000	0	0,00	4,17	4,17	0,00	0,00
89	R.86 - Gral Güemes - Posta Cambio a Zalazar	458.218.000	464.000	78.567.896	66.972.139	95,54	0,10	0,10	1,05	3,02
51	R.86 Secc. I - I Gral. Güemes -Fortín Leyes	112.819.000	97.000	71.377.267	0	99,91	0,09	0,09	0,00	0,00
52	R.86 Secc.II - II - Fortín Leyes - San Martín 2	134.030.000	167.000	167.000	9.767.930	99,88	0,12	0,12	0,00	0,00
53	R.86 Secc. III - III -San Martín 2 - Cabo Primero Lugones	78.061.000	100.000	6.923.629	35.044.269	83,30	0,11	0,11	4,79	14,14
54	R.86 Secc IV - IV- Cabo Primero Lugones - Posta Zalazar	133.308.000	100.000	100.000	22.159.940	95,97	0,07	0,07	0,23	0,44
90	RPN 1 Mision Laishi - El Colorado	16.882.000	100.000	100.000	0	99,41	0,59	0,59	0,00	0,00
51	RPN 1 Mision Laishi - El Colorado	16.882.000	100.000	100.000	0	99,41	0,59	0,59	0,00	0,00
91	RP 2 - Emp. RNNº 11 - Riacho He	54.626.000	28.000	28.000	0	99,95	0,05	0,05	0,00	0,00
51	RP 2 - Emp. RNNº 11 - Riacho He	54.626.000	28.000	28.000	0	99,95	0,05	0,05	0,00	0,00
92	RP 1 - Acceso Sur a San Salvador de Jujuy	195.302.000	100.000	100.000	0	99,95	0,05	0,05	0,00	0,00
51	RP 1 - Acceso Sur a San Salvador de Jujuy	195.302.000	100.000	100.000	0	99,95	0,05	0,05	0,00	0,00
94	R. 7 - Sector Agua de las Avispas	691.000	60.000	60.000	0	91,44	8,56	8,56	0,00	0,00

51	R. 7 - Sector Agua de las Avispas	691.000	60.000	60.000	0	91,44	8,56	8,56	0,00	0,00
95	R. 40 - Luján de Cuyo - Tunuyán - Sección II	54.092.000	100.000	100.000	0	99,82	0,18	0,18	0,00	0,00
51	R. 40 - Luján de Cuyo - Tunuyán - Sección II	54.092.000	100.000	100.000	0	99,82	0,18	0,18	0,00	0,00
97	R. 145 (ex P224) - Paso Pehuenche - Sección II - B	11.262.000	6.706.000	7.303.836	3.036.961	35,94	22,55	22,55	43,12	50,98
51	R. 145 (ex P224) - Paso Pehuenche - Sección II - B	11.262.000	6.706.000	7.303.836	3.036.961	35,94	22,55	22,55	43,12	50,98
98	R. 145 (ex P224) - Paso Pehuenche - Sección II - B	99.862.000	10.269.000	27.124.508	18.128.380	44,50	8,01	8,01	11,40	20,06
51	R. 145 (ex P224) - Paso Pehuenche - Sección II - B	99.862.000	10.269.000	27.124.508	18.128.380	44,50	8,01	8,01	11,40	20,06
99	Paso Pehuenche Sección III - A - Acceso a Cajón Grande	106.870.000	25.000	25.000	0	99,98	0,02	0,02	0,00	0,00
51	Paso Pehuenche Sección III - A - Acceso a Cajón Grande	106.870.000	25.000	25.000	0	99,98	0,02	0,02	0,00	0,00
10	Mejoramiento y Reposición de Rutas - Fase III									
1	Obras Menores Ferrocarril Trasandino	0	2.708.000	2.708.000	0	0,00	8,33	8,33	0,00	0,00
51	Obras Menores Ferrocarril Trasandino	0	2.708.000	2.708.000	0	0,00	8,33	8,33	0,00	0,00
2	Puente internacional Encarnación - Posadas	0	361.000	361.000	0	0,00	2,78	2,78	0,00	0,00
51	Puente internacional Encarnación - Posadas	0	361.000	361.000	0	0,00	2,78	2,78	0,00	0,00
4	R. 40 - Acceso Buta Ranquil y Barrancas	0	1.463.000	1.463.000	0	0,00	75,03	75,03	0,00	0,00
51	R. 40 - Acceso Buta Ranquil y Barrancas	0	1.463.000	1.463.000	0	0,00	75,03	75,03	0,00	0,00
5	R. 40 - Pte s/A° Pilmatué	2.309.000	100.000	100.000	0	95,67	4,33	4,33	0,00	0,00
51	R. 40 - Pte s/A° Pilmatué	2.309.000	100.000	100.000	0	95,67	4,33	4,33	0,00	0,00
6	R. 231 - Circ Villa la Angostura	0	3.333.000	3.333.000	0	0,00	4,17	4,17	0,00	0,00
51	R. 231 - Circ Villa la Angostura	0	3.333.000	3.333.000	0	0,00	4,17	4,17	0,00	0,00
7	R. 234 San Martin de los Andes - Emp. RNN° 231	87.843.000	14.705.000	14.705.000	4.587.016	70,04	13,00	13,00	4,92	8,28
51	R. 234 San Martin de los Andes - Emp. RNN° 231	87.843.000	14.705.000	14.705.000	4.587.016	70,04	13,00	13,00	4,92	8,28
8	R. 22-Chichinales-Neuquén	163.651.000	79.412.000	58.718.555	40.718.555	13,75	5,90	5,90	0,00	1,82
51	R. 22-Chichinales-Neuquén	163.651.000	12.000.000	24.265.701	40.718.555	13,75	5,90	5,90	0,00	11,29
52	RN22 CHICHINALES- CIPOLLETTI SECC ACC A GODOY ACC A CERVANT	0	17.003.000	1	0	0,00	5,87	5,87	0,00	0,00
53	RN22 CHICHINALES-CIPOLLETTI SECC ACC CERVANTES ACC JGGOMEZ	0	17.350.000	1.393.853	0	0,00	4,73	4,73	0,00	0,00
54	CHICHINALES-CIPOLLETTI ACC A JGGOMEZ-ACC A FERNANDEZ ORO	0	17.350.000	17.350.000	0	0,00	4,72	4,72	0,00	0,00
55	R22 CHICHINALES CIPOLLETTI FERNANDEZ ORO-Cipolletti	0	15.709.000	15.709.000	0	0,00	15,17	15,17	0,00	0,00
9	R 23-Pilcaniyeu Viejo-Emp. RNN°231	0	24.729.000	1	0	0,00	6,62	6,62	0,00	0,00
51	R 23-Pilcaniyeu Viejo-Emp. RNN°231	0	3.652.000	1	0	0,00	2,21	2,21	0,00	0,00
52	Ruta Nacional N° 23, Tramo Pilcaniyeu Viejo - Empalme Ruta	0	15.641.000	0	0	0,00	10,20	10,20	0,00	0,00
53	Ruta Nacional N° 23 Pilcaniyeu Viejo - Empalme	0	5.436.000	0	0	0,00	9,91	9,91	0,00	0,00
10	R 40-Emp RN 23-Uorquinco	797.000	50.000	50.000	0	93,73	6,27	6,27	0,00	0,00
51	R 40-Emp RN 23-Uorquinco	797.000	50.000	50.000	0	93,73	6,27	6,27	0,00	0,00
11	R 258-Mejora Red Vial Bariloche	19.661.000	20.515.000	16.170.410	5.658.553	39,57	41,51	41,51	0,30	5,90
51	R 258-Mejora Red Vial Bariloche	17.230.000	9.085.000	9.085.000	5.658.553	59,41	30,61	30,61	0,04	6,22
52	Acceso a Bariloche por calles Widerhold y Miramar	2.431.000	10.004.000	5.659.410	0	12,86	66,74	66,74	0,90	7,14
53	Reparación de calles Capraro, Onelli y Elordi	0	1.426.000	1.426.000	0	0,00	29,96	29,96	0,00	0,00
12	RN 9 CV 5:Obra 24-b: RP 3 - Emp RNN°34	102.633.000	422.000	422.000	0	99,59	0,41	0,41	0,00	0,00
51	RN 9 CV 5:Obra 24-b: RP 3 - Emp RNN°34	21.081.000	100.000	100.000	0	99,53	0,47	0,47	0,00	0,00
52	RN.9 -CVN.5 - Obra 24 B 2:Emp.RP 3- Emp.RN.34 Km 1462-1478	42.261.000	222.000	222.000	0	99,48	0,52	0,52	0,00	0,00
53	RN.9 -CVN.5 - Obra 24 B 3 Emp.RP 3- Emp.RN. 34 Km 1478-1500	39.291.000	100.000	100.000	0	99,75	0,25	0,25	0,00	0,00
13	R 16-Lte. c/Chaco-Emp RN34	0	6.940.000	6.940.000	0	0,00	34,70	34,70	0,00	0,00
51	R 16-Lte. c/Chaco-Emp RN34	0	6.940.000	6.940.000	0	0,00	34,70	34,70	0,00	0,00
15	R 150 Ischigualasto-RN 40	334.787.000	68.141.000	163.932.425	62.297.424	55,27	9,59	9,59	6,81	14,21
51	R 150 Ischigualasto-RN 40	56.568.000	27.397.000	73.188.425	23.030.628	32,95	12,91	12,91	8,47	15,41
52	R.150 Ischigualasto-RN 40- Secc 2 - A2	78.848.000	35.400.000	85.400.000	33.160.794	46,42	12,67	12,67	10,48	22,88
53	R150-Ischigualasto-RN 40-Caballo Anca-Río Bermejo-Secc.2b	45.750.000	5.244.000	5.244.000	0	60,50	8,01	8,01	1,60	6,56
54	R150-Ischigualasto-RN.40-Río Bermejo-Emp.RN.40-Secc.III	153.621.000	100.000	100.000	6.106.002	99,93	0,07	0,07	0,00	0,02
16	Ex RP 12-Pachaco Calingasta	17.833.000	100.000	100.000	0	99,44	0,56	0,56	0,00	0,00
51	Ex RP 12-Pachaco Calingasta	17.833.000	100.000	100.000	0	99,44	0,56	0,56	0,00	0,00
20	R 3-Piedrabuena-Puente sobre Río Sta. Cruz	0	3.750.000	3.750.000	0	0,00	75,00	75,00	0,00	0,00
51	R 3-Piedrabuena-Puente sobre Río Sta. Cruz	0	3.750.000	3.750.000	0	0,00	75,00	75,00	0,00	0,00
22	R 168 - Río Colastiné - Túnel Subfluvial Hernandarias	190.337.000	12.447.000	41.194.802	41.194.801	95,20	4,80	4,80	0,00	4,80
51	R 168 - Río Colastiné - Túnel Subfluvial Hernandarias	190.337.000	12.447.000	41.194.802	41.194.801	95,20	4,80	4,80	0,00	4,80
23	R168 Sta FeTúnel Subfluvial Hermd- Intercambiador L.Guardia	0	14.224.000	1	0	0,00	10,14	10,14	0,00	0,00
51	R168 Sta FeTúnel Subfluvial Hermd- Intercambiador L.Guardia	0	14.224.000	1	0	0,00	10,14	10,14	0,00	0,00
24	R178 - Emp. RNN° 33 - Villa Eloisa	88.561.000	32.540.000	41.910.574	23.608.737	43,03	13,80	13,80	3,87	10,69
51	R178 - Emp. RNN° 33 - Villa Eloisa	88.561.000	32.540.000	41.910.574	23.608.737	43,03	13,80	13,80	3,87	10,69
25	R. 178 - Las Rosas - Emp RNN° 34	0	22.655.000	1	0	0,00	29,04	29,04	0,00	0,00
51	R. 178 - Las Rosas - Emp RNN° 34	0	22.655.000	1	0	0,00	29,04	29,04	0,00	0,00
26	R. A 008 Av. Circunv. Rosario	400.000	50.000	50.000	0	87,50	12,50	12,50	0,00	0,00
51	R. A 008 Av. Circunv. Rosario	400.000	50.000	50.000	0	87,50	12,50	12,50	0,00	0,00
27	R. A 008 Río Paraná - Av. Rosario - Cba.	59.880.000	100.000	100.000	0	99,83	0,17	0,17	0,00	0,00
51	R. A 008 Río Paraná - Av. Rosario - Cba.	59.880.000	100.000	100.000	0	99,83	0,17	0,17	0,00	0,00

31	R 38 Río Marapa (Alberdi) Sec I Acceso a Aguilares	62.389.000	38.328.000	21.026.615	7.653.379	17,88	20,90	20,90	2,77	6,09
51	R 38 Río Marapa (Alberdi) Sec I Acceso a Aguilares	62.389.000	38.328.000	21.026.615	7.653.379	17,88	20,90	20,90	2,77	6,09
32	R 38 R.Marapa (Alberdi) Sec.5 Emp.Traza Actual - Autopista.	126.360.000	49.000	6.010.570	6.010.568	99,96	0,04	0,04	0,03	0,04
51	R 38 R.Marapa (Alberdi) Sec.5 Emp.Traza Actual - Autopista.	126.360.000	49.000	6.010.570	6.010.568	99,96	0,04	0,04	0,03	0,04
34	Inters. Rutas: 127/P6 - 127/P2 - 12/131/P32 - 18/P32	0	2.932.000	2.932.000	0	0,00	34,70	34,70	0,00	0,00
51	Inters. Rutas: 127/P6 - 127/P2 - 12/131/P32 - 18/P32	0	2.932.000	2.932.000	0	0,00	34,70	34,70	0,00	0,00
35	Inters. RN A015 y Calle Rösch (Concordia)	0	637.000	637.000	0	0,00	75,03	75,03	0,00	0,00
51	Inters. RN A015 y Calle Rösch (Concordia)	0	637.000	637.000	0	0,00	75,03	75,03	0,00	0,00
37	R. 35 y P102 - Rotonda Intersec. (Castex)	0	2.936.000	2.936.000	0	0,00	74,99	74,99	0,00	0,00
51	R. 35 y P102 - Rotonda Intersec. (Castex)	0	2.936.000	2.936.000	0	0,00	74,99	74,99	0,00	0,00
38	R 22 - Neuquén - Arroyito Inerst. RN 22 y RN 237	0	3.642.000	3.642.000	0	0,00	75,00	75,00	0,00	0,00
51	R 22 - Neuquén - Arroyito Inters. RN 22 y RN 237	0	3.642.000	3.642.000	0	0,00	75,00	75,00	0,00	0,00
39	Rotonda Empalme RP 13	0	9.831.000	1	0	0,00	13,02	13,02	11,32	17,05
51	Rotonda Empalme RP 13	0	9.831.000	1	0	0,00	13,02	13,02	11,32	17,05
40	R.11 Acc Sur Mejora Ferrov-Inters.RN11 y A012 y Pte s/Desvío	39.327.000	100.000	212.559	0	99,75	0,25	0,25	0,00	0,00
51	R.11 Acc Sur Mejora Ferrov-Inters.RN11 y A012 y Pte s/Desvío	39.327.000	100.000	212.559	0	99,75	0,25	0,25	0,00	0,00
41	R 3-Ushuaia-Lapataia Inter. Av. H. Yrigoyen / L.N.Alem	0	8.097.000	1	0	0,00	13,50	13,50	0,00	0,00
51	R3-Ushuaia-Lapataia Inter. Av. H. Yrigoyen / L.N.Alem	0	8.097.000	1	0	0,00	13,50	13,50	0,00	0,00
42	R3 V- 1 Rot. Polivalente de Arte - Emp. Vte. RN3	0	4.693.000	5.054.847	5.054.458	15,26	37,16	37,16	34,02	84,74
51	R 3 - V - 1 Rot. Polivalente de Arte - Emp. Vte. RN3	0	4.693.000	5.054.847	5.054.458	15,26	37,16	37,16	34,02	84,74
47	R 260 Emp. RN 40 (S) - Emp. RPNº51-Sec. 1 y 2	0	5.738.000	2.333.001	0	0,00	4,10	4,10	0,00	0,00
51	R 260 Emp. RN 40 (S) - Emp. RPNº51-Sec. 1 y 2	0	5.738.000	2.333.001	0	0,00	4,10	4,10	0,00	0,00
48	R 260 Emp. RP 51- Lte. con Chile Sec 1 y 2	0	7.378.000	3.000.001	0	0,00	4,10	4,10	0,00	0,00
51	R 260 Emp. RP 51- Lte. con Chile Sec 1 y 2	0	7.378.000	3.000.001	0	0,00	4,10	4,10	0,00	0,00
49	R 7 Variante paso por Palmira	0	43.152.000	2	0	0,00	18,76	18,76	0,00	0,00
51	R 7 Variante paso por Palmira	0	43.152.000	2	0	0,00	18,76	18,76	0,00	0,00
52	R 19 Autopista Sta. Fe- San Francisco. Sec 3	27.069.000	29.479.000	29.784.077	21.143.364	19,55	19,07	19,07	6,56	16,02
51	R 19 Autopista Sta. Fe- San Francisco. Sec 3	27.069.000	29.479.000	29.784.077	21.143.364	19,55	19,07	19,07	6,56	16,02
54	COTECAR-Construcción Complejo Terminal de Cargas	60.198.000	4.579.000	23.950.480	21.468.923	56,79	4,99	4,99	6,12	21,58
51	COTECAR-Construcción Complejo Terminal de Cargas	60.198.000	4.579.000	23.950.480	21.468.923	56,79	4,99	4,99	6,12	21,58
55	R 79 La Antigua Emp R 60 Km 333 Emp R 60	25.501.000	100.000	100.000	0	99,61	0,39	0,39	0,00	0,00
51	R 79 La Antigua Emp R 60 Km 333 Emp R 60	25.501.000	100.000	100.000	0	99,61	0,39	0,39	0,00	0,00
57	Va Dolores - Quinés Km 198,65-266,41	29.394.000	100.000	1.485.471	671.511	99,66	0,34	0,34	0,00	0,00
51	Va Dolores - Quinés Km 198,65-266,41	29.394.000	100.000	1.485.471	671.511	99,66	0,34	0,34	0,00	0,00
63	R.14 - Emp.RP.20 - Emp. RP 17 - Secc.I	0	1.127.000	1.127.000	0	0,00	0,33	0,33	2,45	2,45
51	R.14 - Emp.RP.20 - Emp. RP 17 - Secc.I	0	1.127.000	1.127.000	0	0,00	0,33	0,33	2,45	2,45
64	R.14 - Emp.RP.20 - Emp. RP 17 - Secc.II	40.316.000	24.220.000	1	0	45,65	13,55	13,55	7,38	7,72
51	R.14 - Emp.RP.20 - Emp. RP 17 - Secc.II	40.316.000	24.220.000	1	0	45,65	13,55	13,55	7,38	7,72
65	R.s/n Circunvalación Noroeste (Obra Faltante)	66.106.000	131.082.000	1	0	0,00	17,35	17,35	0,00	1,95
51	R.s/n Circunvalación Noroeste (Obra Faltante)	66.106.000	26.982.000	1	0	0,00	0,00	0,00	0,00	10,34
52	Ruta A019 Circunvalación Noroeste (Obra Faltante) Ruta Provincial Nº 5 - Ruta Nacional Nº 20	0	17.350.000	0	0	0,00	17,35	17,35	0,00	0,00
53	Ruta A019 Circunvalación Noroeste (Obra Faltante) Ruta Provincial Nº 20 - Ruta Provincial Nº E55	0	34.700.000	0	0	0,00	17,35	17,35	0,00	0,00
54	Ruta A019 Circunvalación Noroeste (Obra Faltante) Ruta Provincial Nº E55 Avenida Spilimbergo	0	52.050.000	0	0	0,00	17,35	17,35	0,00	0,00
67	Ruta 40 Rospentek - Guer Aike - Rospentek - El Zurdo	384.312.000	75.560.000	83.850.528	44.599.040	48,86	9,73	9,73	4,11	6,78
51	Ruta 40 Rospentek - Guer Aike - Rospentek - El Zurdo	59.827.000	25.478.000	33.768.528	3.032.890	26,14	13,60	13,60	1,12	2,02
52	R 40 Secc.II El Zurdo - EA. Bella Vista	52.985.000	26.726.000	26.726.000	15.600.078	14,03	10,32	10,32	4,68	7,75
53	R.40 - Secc.III - EA .Bella Vista - Guer Aike	134.452.000	20.276.000	20.276.000	13.536.717	82,05	11,08	11,08	4,64	10,15
54	RN40 TR ROSPENTEK-GUER AIKE SECC IV EST.BUITRERAS-GUER AIKE	137.048.000	3.080.000	3.080.000	12.429.355	97,91	2,09	2,09	0,73	1,36
69	RP 52 - San Martín- Hotel V. Vicencio - Secc. I	5.788.000	100.000	100.000	0	98,30	1,70	1,70	0,00	0,00
51	RP 52 Secc I - Calle San Martín - Acceso Pta.Cementería	5.788.000	100.000	100.000	0	98,30	1,70	1,70	0,00	0,00
72	R.N. Nº 3 - Fitz Roy - Gran Bajo San Julián	337.405.000	43.001.000	45.495.009	28.504.223	0,00	13,48	13,48	3,25	5,10
51	R.N. Nº 3 - Fitz Roy - Gran Bajo San Julian - km 2184,79 - 2	138.697.000	516.000	2.515.001	0	99,63	0,37	0,37	0,00	0,00
52	Ruta 3 Fitz Roy Gran Bajo San Julián Km.2026-2088	146.167.000	100.000	595.008	0	95,88	0,07	0,07	0,00	0,00
53	R.N. Nº 3 - Fitz Roy - Gran Bajo San Julian - km. 2164,79 -	0	28.405.000	28.405.000	28.504.223	0,00	13,48	13,48	9,81	15,39
54	R.N. Nº 3 - Fitz Roy - Gran Bajo San Julian - km. 2284,79 -	52.541.000	100.000	100.000	0	99,81	0,19	0,19	0,00	0,00
55	R.N. Nº 3 - Fitz Roy - Gran Bajo San Julian - km. 2088,00 -	0	13.880.000	13.880.000	0	0,00	17,35	17,35	0,00	0,00
73	R 65 - Emp. RN 38 - Lte. c/Catamarca	0	49.852.000	1	0	0,00	13,15	13,15	0,00	0,00
51	R 65 - Emp. RN 38 - Lte. c/Catamarca	0	5.783.000	1	0	0,00	23,13	23,13	0,00	0,00
52	Ruta Nacional Nº 65 Empalme Ruta Nacional Nº 38 - Sección III Alpachiri - Cochuna	0	9.369.000	0	0	0,00	17,35	17,35	0,00	0,00
53	Ruta Nacional Nº 65 Empalme Ruta Nacional Nº 38 - Sección IV Cochuna - Límite Tucumán y Catamarca	0	34.700.000	0	0	0,00	11,57	11,57	0,00	0,00
74	Ruta 365 - Concepción - Ilitico - Puente sobre Río Chirimayo	1.333.000	100.000	100.000	0	92,50	7,50	7,50	0,00	0,00
51	Ruta 365 - Concepción - Ilitico - Puente sobre Río Chirimayo	1.333.000	100.000	100.000	0	92,50	7,50	7,50	0,00	0,00

75	Ruta N° 9 - Autopista Pilar - Villa María - Acceso a Distint	11.644.000	37.000	37.000	0	99,68	0,32	0,32	0,00	0,00
51	Ruta N° 9 - Autopista Pilar - Villa María - Acceso a Distint	11.644.000	37.000	37.000	0	99,68	0,32	0,32	0,00	0,00
76	Puente Internacional Salvador Mazza-Yacuiba	0	4.167.000	4.167.000	0	0,00	4,17	4,17	0,00	0,00
51	Puente Internacional Salvador Mazza-Yacuiba	0	4.167.000	4.167.000	0	0,00	4,17	4,17	0,00	0,00
78	Camino Circunv.Lag.Chascomus-Camping Mte Brown-Av Escribano	5.009.000	108.000	108.000	0	97,85	2,15	2,15	0,00	0,00
51	Camino Circunv.Lag.Chascomus-Camping Mte Brown-Av Escribano	5.009.000	108.000	108.000	0	97,85	2,15	2,15	0,00	0,00
79	r.reordenamiento accesoa cosquin - dos puentes	36.353.000	100.000	350.001	346.855	90,33	0,27	0,27	0,00	1,71
51	reordenamiento accesoa cosquin - dos puentes	36.353.000	100.000	350.001	346.855	90,33	0,27	0,27	0,00	1,71
80	r.8 - obra de intersecc.-r.n.8-accesoeste-cdad.de la carlota	0	1.560.000	1.560.000	0	0,00	75,00	75,00	0,00	0,00
51	r.8 - obra de intersecc.- r.n.8-accesoeste-cdad.de la carlot	0	1.560.000	1.560.000	0	0,00	75,00	75,00	0,00	0,00
81	Autovía 16 - Empalme R 63 - Acceso Puerto Tirol	0	23.133.000	1	0	0,00	23,13	23,13	0,00	0,00
51	Autovía 16 - E. R. 63 - Acceso Puerto Tirol	0	23.133.000	1	0	0,00	23,13	23,13	0,00	0,00
84	R 98 - Bandera - Pinto - Km.60	36.190.000	14.822.000	25.371.150	14.587.664	17,09	5,91	5,91	2,17	4,32
51	R 98 - Bandera - Pinto - Km.60	36.190.000	6.905.000	17.454.150	14.587.664	70,61	11,38	11,38	8,97	17,83
52	RN98 BANDERA-PINTO SECC II	0	2.917.000	2.917.000	0	0,00	4,17	4,17	0,00	0,00
53	RN98 BANDERA-PINTO SECC III	0	2.500.000	2.500.000	0	0,00	4,17	4,17	0,00	0,00
54	RN98 BANDERA-PINTO-SECC IV	0	2.500.000	2.500.000	0	0,00	4,17	4,17	0,00	0,00
85	R.34 - Lte.c/Santiago del Estero - Gdor.Garmendia-Km.26	1.281.000	100.000	100.000	0	92,19	7,81	7,81	0,00	0,00
51	R.34 - Lte.c/Santiago del Estero - Gdor.Garmendia-Km.26	1.281.000	100.000	100.000	0	92,19	7,81	7,81	0,00	0,00
88	R.7 Doble Vía - Santa Rosa - Desaguadero	328.292.000	50.144.000	54.815.445	53.530.443	65,40	10,95	10,95	6,66	13,32
51	R.7 Doble Vía - Santa Rosa - Desaguadero	230.983.000	17.612.000	42.955.649	33.964.525	69,82	5,52	5,52	6,66	15,53
52	RN7 DESAGUADERO-SAN MARTIN SECC DESAGUADERO-LA PAZ	97.309.000	32.532.000	11.859.796	19.565.918	55,25	23,40	23,40	6,64	8,21
90	R 20 - Villa Dolores - Quinés - Lte.c/ Córdoba	0	3.578.000	3.578.000	0	0,00	17,35	17,35	0,00	0,00
51	R 20 - Villa Dolores - Quinés - Lte.c/ Córdoba	0	3.578.000	3.578.000	0	0,00	17,35	17,35	0,00	0,00
96	R.177 - Emp. RP.21 - Alto Nivel RN 9 - Pergamino	13.135.000	50.000	142.883	142.881	99,62	0,38	0,38	0,00	0,00
51	R.177 - Emp. RP.21 - Alto Nivel RN 9 - Pergamino	13.135.000	50.000	142.883	142.881	99,62	0,38	0,38	0,00	0,00
11	Mejoramiento y Reposición de Rutas - Fase IV									
6	R 149 - Barrial - Uspallata-Secc.El Leoncito-Lte.con Mendoza	6.499.000	15.381.000	25.844.043	11.366.439	29,15	23,13	23,13	12,72	21,72
51	R 149 - Barrial - Uspallata-Secc.El Leoncito-Lte.con Mendoza	6.499.000	15.381.000	25.844.043	11.366.439	29,15	23,13	23,13	12,72	21,72
13	R N° 158 - Autovía San Francisco - Río Cuarto - Provincia de Córdoba	0	29.919.000	1	0	0,00	1,40	1,40	0,00	0,00
51	R N° 158 - Autovía San Francisco - Río Cuarto - Provincia de Córdoba	0	4.434.000	1	0	0,00	1,29	1,29	0,00	0,00
52	R N° 158 - San Francisco - Las Varillas - Sección Saturnino Laspiur - Las Varillas	0	3.099.000	0	0	0,00	1,29	1,29	0,00	0,00
53	R N° 158 - Las Varillas - Villa María - Sección Las Varillas Las Playosa	0	3.612.000	0	0	0,00	1,29	1,29	0,00	0,00
54	R N° 158 - Las Varillas Villa María La Playosa Villa María	0	4.179.000	0	0	0,00	1,29	1,29	0,00	0,00
55	R N° 158 - Villa María - General Deheza - Sección Villa María Empalme RP N° 6	0	3.528.000	0	0	0,00	1,29	1,29	0,00	0,00
56	R N° 158 - Villa María General Deheza - Sección Empalme RP N° 6 - General Deheza	0	2.816.000	0	0	0,00	1,29	1,29	0,00	0,00
57	R N° 158 - General Deheza - Río IV Sección General Deheza - Puente sobre Río Chucul	0	3.828.000	0	0	0,00	1,29	1,29	0,00	0,00
58	R N° 158 - General Deheza Río IV Sección Puente sobre Río Chucul - Río IV	0	4.423.000	0	0	0,00	2,78	2,78	0,00	0,00
14	R N° 288 - P 73 - Rotonda Intersección RN N° 228 - RP N° 73	0	4.417.000	4.417.000	0	0,00	34,70	34,70	0,00	0,00
51	R N° 288 - P 73 - Rotonda Intersección RN N° 228 - RP N° 73	0	4.417.000	4.417.000	0	0,00	34,70	34,70	0,00	0,00
19	R N°34 - Fin Multitrocha - Lte.c/Jujuy	0	19.675.000	4.737.001	0	0,00	14,41	14,41	0,00	0,00
51	R N°34 - Fin Multitrocha - Lte.c/Jujuy	0	19.675.000	4.737.001	0	0,00	14,41	14,41	0,00	0,00
28	R N° 7 - Acceso a Mercado Cooperativo - Km.1034,9	2.276.000	22.000	22.000	0	99,04	0,96	0,96	0,00	0,00
51	R N° 7 - Acceso a Mercado Cooperativo - Km.1034,9	2.276.000	22.000	22.000	0	99,04	0,96	0,96	0,00	0,00
29	R N° 9 - Circunvalación de Sgo. del Estero - Emp. RN 9	55.116.000	5.283.000	16.273.723	5.325.553	91,25	8,75	8,75	0,00	0,00
51	R N° 9 - Circunvalación de Sgo. del Estero - Emp. RN 9	55.116.000	5.283.000	16.273.723	5.325.553	91,25	8,75	8,75	0,00	0,00
30	Trama Urbana Cdad. de Nogoyá - Repavimentación	8.570.000	100.000	100.000	0	98,85	1,15	1,15	0,00	0,00
51	Trama Urbana Cdad. de Nogoyá - Repavimentación	8.570.000	100.000	100.000	0	98,85	1,15	1,15	0,00	0,00
32	R N° 153 - Conexión Vial Los Berros - Barreal - Río Nikes	0	11.353.000	1	0	0,00	4,42	4,42	0,00	0,00
51	R N°153 - Conexión Vial Los Berros - Barreal - Río Nikes	0	4.028.000	1	0	0,00	5,56	5,56	0,00	0,00
52	Ruta Nacional N° 153, Sección Ingreso a Tunel - El Portezuelo	0	2.519.000	0	0	0,00	2,57	2,57	0,00	0,00
53	Ruta Nacional N° 153, Sección El Portezuelo	0	4.806.000	0	0	0,00	5,56	5,56	0,00	0,00
34	R N° 151 - Empalme RP N° 69	11.607.000	56.000	56.000	0	99,52	0,48	0,48	0,00	0,00
51	R N° 151 - Empalme RP N° 69	11.607.000	56.000	56.000	0	99,52	0,48	0,48	0,00	0,00
35	R N° 66 - Perico - El Milagro - Emp. R N°66-Emp.R N°34	0	984.000	400.001	0	0,00	1,64	1,64	0,00	0,00
51	R N°66 - Perico - El Milagro - Emp. RN° 66-Emp. R N°34	0	984.000	400.001	0	0,00	1,64	1,64	0,00	0,00
36	R N°66 - Perico - El Cuarteadero - Emp. RN° 66- Emp. RN° 34	0	984.000	400.001	0	0,00	1,64	1,64	0,00	0,00

51	R N°66 - Perico - El Cuarteadero - Emp. RN° 66- Emp. RN° 34	0	984.000	400.001	0	0,00	1,64	1,64	0,00	0,00
37	R N° 34 - Límite con Salta - Acceso San Pedro de Jujuy -	0	8.980.000	3.651.001	0	0,00	1,57	1,57	0,00	0,00
51	R N° 34 - Límite con Salta - Acceso San Pedro de Jujuy -	0	1.879.000	764.001	0	0,00	1,37	1,37	0,00	0,00
52	R N° 34 - Acceso San Pedro de Jujuy - Libertador Genera	0	1.653.000	672.000	0	0,00	1,37	1,37	0,00	0,00
53	Ruta Nacional N° 34, Sección San Pedro - Puente sobre Río	0	4.171.000	1.696.000	0	0,00	2,05	2,05	0,00	0,00
54	Ruta Nacional N° 34, Sección Puente sobre Río Ledesma - Ca	0	1.277.000	519.000	0	0,00	1,16	1,16	0,00	0,00
39	RP N° 6 - Sachayoj - Otumpa Secc. IV	41.259.000	15.000	15.000	0	99,96	0,04	0,04	0,00	0,00
51	RP N° 6 - Sachayoj - Otumpa Secc. IV	41.259.000	15.000	15.000	0	99,96	0,04	0,04	0,00	0,00
40	R 60 - Tinogasta - Fiambalá - Lte. c/ Chile	42.846.000	100.000	100.000	0	99,77	0,23	0,23	0,00	0,00
51	R 60 - Tinogasta - Fiambalá - Lte. c/ Chile	42.846.000	100.000	100.000	0	99,77	0,23	0,23	0,00	0,00
45	R N° 157 - Variante Bella Vista - Emp. Aut. RN N° 38	0	4.858.000	4.858.000	0	0,00	23,13	23,13	0,00	0,00
51	R N° 157 - Variante Bella Vista - Emp. Aut. RN N° 38	0	4.858.000	4.858.000	0	0,00	23,13	23,13	0,00	0,00
47	R N°12 - Acc. a San Benito Av. Almafuerde-Acceso Sur a Paraná	0	7.802.000	7.802.000	0	0,00	17,35	17,35	0,00	0,00
51	R N°12 - Acc. a San Benito Av. Almafuerde-Acceso Sur a Paraná	0	7.802.000	7.802.000	0	0,00	17,35	17,35	0,00	0,00
53	RP N°6 - Sachayoj - Otumpa - Secc.I	59.741.000	672.000	672.000	0	98,89	1,11	1,11	0,00	0,00
51	RP N°6 - Sachayoj - Otumpa - Secc.I	59.741.000	672.000	672.000	0	98,89	1,11	1,11	0,00	0,00
54	RP N°6 - Sachayoj - Otumpa - Secc.II	48.505.000	102.000	102.000	0	99,79	0,21	0,21	0,00	0,00
51	RP N°6 - Sachayoj - Otumpa - Secc.II	48.505.000	102.000	102.000	0	99,79	0,21	0,21	0,00	0,00
55	RP N°6 - Sachayoj - Otumpa - Secc.III	46.786.000	100.000	100.000	0	99,79	0,21	0,21	0,00	0,00
51	RP N°6 - Sachayoj - Otumpa - Secc.III	46.786.000	100.000	100.000	0	99,79	0,21	0,21	0,00	0,00
63	RP N°397 - Emp RN 13 - Km 17	4.490.000	68.000	68.000	0	98,51	1,49	1,49	0,00	0,00
51	RP N°397 - Emp RN 13 - Km 17	4.490.000	68.000	68.000	0	98,51	1,49	1,49	0,00	0,00
68	R S/N° - Diamante - Parque Nacional Pre Delta	6.106.000	61.000	61.000	0	99,01	0,99	0,99	0,00	0,00
51	R S/N° - Diamante - Parque Nacional Pre Delta	6.106.000	61.000	61.000	0	99,01	0,99	0,99	0,00	0,00
77	R N°75 - Las Padercitas - Sañogasta	0	5.943.000	5.943.000	0	0,00	34,70	34,70	0,00	0,00
51	R N°75 - Las Padercitas - Sañogasta	0	5.943.000	5.943.000	0	0,00	34,70	34,70	0,00	0,00
78	R N°154 - Emp. RN N°35 - Emp. RN N°22	0	3.542.000	3.542.000	845.021	4,95	20,73	20,73	27,61	29,47
51	R N°154 - Emp. RN N°35 - Emp. RN N°22	0	3.542.000	3.542.000	845.021	4,95	20,73	20,73	27,61	29,47
81	R N° 20 -141- Ciclovía Difunta Correa-Caucete-Empalme R N° 141	7.870.000	3.759.000	6.349.082	6.349.080	75,13	24,87	24,87	0,00	8,18
51	R N° 20 -141- Ciclovía Difunta Correa-Caucete-Empalme R N° 141	7.870.000	3.759.000	6.349.082	6.349.080	75,13	24,87	24,87	0,00	8,18
83	R N°A007 - Red de acceso a la Ciudad de Santa Fe	0	6.299.000	6.299.000	0	0,00	17,35	17,35	0,00	0,00
51	R N°A007 - Red de acceso a la Ciudad de Santa Fe	0	6.299.000	6.299.000	0	0,00	17,35	17,35	0,00	0,00
86	Acceso desde RN N° 281 a Puerto Deseado	76.838.000	2.454.000	20.938.421	10.032.300	78,87	2,71	2,71	5,29	12,06
51	Acceso desde RN N° 281 a Puerto Deseado	76.838.000	2.454.000	20.938.421	10.032.300	78,87	2,71	2,71	5,29	12,06
88	R N°12 - Avda. Las Palmeras - Avda. Juan Doming.	0	11.504.000	1	0	0,00	9,64	9,64	0,00	0,00
51	R.12 - Avda. Las Palmeras - Avda. Juan Doming.	0	11.504.000	1	0	0,00	9,64	9,64	0,00	0,00
92	R. P83 - Emp. RNN 34 - Valle Colorado	27.142.000	310.000	1.339.618	0	87,15	1,12	1,12	0,00	0,00
51	R. P83 - Emp. RNN 34 - Valle Colorado	27.142.000	310.000	1.339.618	0	87,15	1,12	1,12	0,00	0,00
52	R. P83 - Emp. RNN 34 - Valle Grande - Colorado II	7.515.000	110.000	110.000	0	98,54	1,46	1,46	0,00	0,00
53	RP N° 83 - Emp. RNN° 34 - Valle Grande - Colorado Prog.84,2-96,5	8.941.000	50.000	50.000	0	99,44	0,56	0,56	0,00	0,00
54	RP N°83 - Emp. RNN° 34 - Valle Grande - Colorado - S IV	3.967.000	100.000	100.000	0	24,86	2,24	2,24	0,00	0,00
93	R N°51-68 - Av.J.F.Kennedy - Rda. Limache	10.500.000	50.000	50.000	0	99,52	0,48	0,48	0,00	0,00
51	R N°51-68 - Av.J.F.Kennedy - Rda. Limache	10.500.000	50.000	50.000	0	99,52	0,48	0,48	0,00	0,00
94	R N°153 - Media Agua - Los Berros	0	2.708.000	2.708.000	0	0,00	4,17	4,17	0,00	0,00
51	R N°153 - Media Agua - Los Berros	0	2.708.000	2.708.000	0	0,00	4,17	4,17	0,00	0,00
95	R N°228-P73 - Rotonda en intersección RNN° 228	0	4.511.000	4.511.000	0	0,00	17,35	17,35	0,00	0,00
51	R N°228-P73 - Rotonda en intersección RNN° 228	0	4.511.000	4.511.000	0	0,00	17,35	17,35	0,00	0,00
96	R.3-P4 - Puerto Madryn - Trelew	172.362.000	22.161.000	72.684.081	42.618.429	50,07	4,50	4,50	3,97	10,22
51	R.3-P4 - Puerto Madryn - Trelew	172.362.000	22.161.000	72.684.081	42.618.429	50,07	4,50	4,50	3,97	10,22
12	Mejoramiento y Reposición de Rutas - Fase V									
1	Accesos a localidades desde Rutas Nacionales	16.534.000	3.779.000	3.779.000	914.974	54,60	17,18	17,18	1,89	6,18
51	Accesos a localidades desde Rutas Nacionales	16.534.000	3.779.000	3.779.000	914.974	54,60	17,18	17,18	1,89	6,18
2	R.40 Fuerte Quemado - Quilmes (12 km.)	21.021.000	19.015.000	30.657.076	22.772.015	52,33	38,66	38,66	9,47	9,47
51	R.40 Fuerte Quemado - Quilmes (12 km.)	21.021.000	19.015.000	30.657.076	22.772.015	52,33	38,66	38,66	9,47	9,47
3	RN N° 9 Pavimentación colectora e iluminación	0	11.278.000	1	0	0,00	34,70	34,70	0,00	0,00
51	RN N° 9 Pavimentación Colectora e Iluminación	0	11.278.000	1	0	0,00	34,70	34,70	0,00	0,00
12	RN N° 127 - Acceso a Conscripto - Bernardi	17.234.000	10.852.000	10.852.000	8.408.968	45,38	38,55	38,55	18,13	29,86
51	RN N° 127 - Acceso a Conscripto - Bernardi	17.234.000	10.852.000	10.852.000	8.408.968	45,38	38,55	38,55	18,13	29,86
13	RN N° 3 - Tolhuin - Hostería Kaiken	0	3.007.000	3.007.000	0	0,00	23,13	23,13	0,00	0,00
51	RN N° 3 - Tolhuin - Hostería Kaiken	0	3.007.000	3.007.000	0	0,00	23,13	23,13	0,00	0,00
14	RP N° 66 - Ameghino - Blaquier	120.250.000	2.081.000	12.552.487	6.471.486	98,35	1,64	1,64	0,00	0,15
51	RP N° 66 - Ameghino - Blaquier	120.250.000	2.081.000	12.552.487	6.471.486	98,35	1,64	1,64	0,00	0,15
18	R N° 3 Vinculación RN N° 3 Sur y RN N° 3 Norte	0	17.311.000	1	0	0,00	2,90	2,90	0,00	0,00
51	R N° 3 Vinculación RN N° 3 Sur y RN N° 3 Norte	0	17.311.000	1	0	0,00	2,90	2,90	0,00	0,00
52	Ruta Nacional N° 3 y Ruta Nacional N° 252, Sección II:	0	5.000.000	0	0	0,00	4,17	4,17	0,00	0,00
53	Ruta Nacional N° 3 y Ruta Nacional N° 252, Sección III: Par	0	6.477.000	0	0	0,00	1,93	1,93	0,00	0,00
54	Ruta Nacional N° 3 y Ruta Nacional N° 252, Sección IV: Dist	0	1.667.000	0	0	0,00	4,17	4,17	0,00	0,00
19	R N° 40 - Tres Esquinas - Límite con Mendoza	0	5.000.000	5.000.000	0	0,00	3,33	3,33	0,00	0,00

51	R Nº 40 - Tres Esquinas - Límite con Mendoza	0	5.000.000	5.000.000	0	0,00	3,33	3,33	0,00	0,00
20	R Nº 38 - Paso por Monteros y Avenida de Circunvalación	0	3.470.000	3.470.000	0	0,00	34,70	34,70	0,00	0,00
51	R Nº 38 - Paso por Monteros y Avenida de Circunvalación	0	3.470.000	3.470.000	0	0,00	34,70	34,70	0,00	0,00
21	R Nº 288 - Empalme R.N. Nº 3 - Puerto Santa Cruz	0	12.145.000	1	0	0,00	17,35	17,35	0,00	0,00
51	R Nº 288 - Empalme R.N. Nº 3 - Puerto Santa Cruz	0	12.145.000	1	0	0,00	17,35	17,35	0,00	0,00
23	R Nº 40 - Punta Loyola - Cabo Vírgenes - Etapa I	0	1.021.000	1.021.000	0	0,00	4,17	4,17	0,00	0,00
51	R Nº 40 - Punta Loyola - Cabo Vírgenes - Etapa I	0	1.021.000	1.021.000	0	0,00	4,17	4,17	0,00	0,00
24	R Nº 40 - Punta Loyola - Cabo Vírgenes - Etapa II	0	1.354.000	1.354.000	0	0,00	4,17	4,17	0,00	0,00
51	R Nº 40 - Punta Loyola - Cabo Vírgenes - Etapa II	0	1.354.000	1.354.000	0	0,00	4,17	4,17	0,00	0,00
25	R Nº 40 - Punta Loyola - Cabo Vírgenes - Etapa III	0	975.000	975.000	0	0,00	4,17	4,17	0,00	0,00
51	R Nº 40 - Punta Loyola - Cabo Vírgenes - Etapa III	0	975.000	975.000	0	0,00	4,17	4,17	0,00	0,00
26	Repavimentación y Pavimentación Calles de Piedra - Provincia	32.350.000	10.000.000	1	0	69,60	23,61	23,61	1,63	3,05
51	Repavimentación y Pavimentación Calles de Piedra - Provincia	32.350.000	10.000.000	1	0	69,60	23,61	23,61	1,63	3,05
29	R Nº 95 - Empalme RP Nº 9 Límite con Formosa	0	8.675.000	1	0	0,00	14,50	14,50	0,00	0,00
51	R Nº 95 - Empalme RP Nº 9 Límite con Formosa	0	8.675.000	1	0	0,00	14,50	14,50	0,00	0,00
30	R Nº 9 - Autovía Tramo: Puente Paraguay - Yala	0	5.783.000	39.175.069	39.174.438	0,00	1,93	1,93	7,88	10,27
51	R Nº 9 - Autovía Tramo: Puente Paraguay - Puente	0	5.783.000	39.175.069	39.174.438	0,00	1,93	1,93	7,88	10,27
39	Ruta A008 - Avenida Circunvalación de Rosario	147.731.000	51.685.000	183.847.622	125.036.640	34,08	6,93	6,93	8,89	16,07
51	Ruta A008 - Avenida Circunvalación de Rosario	147.731.000	51.685.000	183.847.622	125.036.640	34,08	6,93	6,93	8,89	16,07
40	R Nº 226 - Empalme RP Nº 65 - Empalme RN Nº 33	45.253.000	74.177.000	60.089.359	50.160.911	26,06	19,80	19,80	8,16	18,78
51	R Nº 226 - Empalme RP Nº 65 - Empalme RN Nº 33 S1	18.742.000	17.453.000	17.453.000	29.673.908	46,89	20,24	20,24	9,62	43,50
52	R Nº 226 - Empalme R.P. Nº 65 - Empalme R.N. Nº 33 S2	0	17.350.000	3.262.359	0	0,00	17,35	17,35	0,00	0,00
53	R Nº 226 - Empalme R.P. Nº 65 - Empalme R.N. Nº 33 S3	26.511.000	24.626.000	24.626.000	20.487.003	55,29	23,81	23,81	8,56	20,36
54	R Nº 226 - Empalme R.P. Nº 65 - Empalme R.N. Nº 33 S4	0	14.748.000	14.748.000	0	0,00	17,35	17,35	0,00	0,00
42	R Nº 11 - Variante Paso por Resistencia	0	3.856.000	3.856.000	0	0,00	1,29	1,29	0,00	0,00
51	R Nº 11 - Variante Paso por Resistencia	0	3.856.000	3.856.000	0	0,00	1,29	1,29	0,00	0,00
43	R Nº 3 - RP Nº 2 - A010 - Arroyo Verde - Empalme RN Nº A01	89.516.000	24.630.000	53.161.305	44.041.305	17,34	4,79	4,79	8,31	23,50
51	R Nº 3 - RP Nº 2 - A010 - Arroyo Verde - Empalme RN Nº A01	89.516.000	24.630.000	53.161.305	44.041.305	17,34	4,79	4,79	8,31	23,50
44	R Nº 9 - Rosario - Carcarañá	0	2.500.000	2.500.000	0	0,00	6,13	6,13	0,00	0,00
51	R Nº 9 - Rosario - Carcarañá	0	2.500.000	2.500.000	0	0,00	6,13	6,13	0,00	0,00
45	R Nº 3 Empalme RP Nº 4 - Empalme RP Nº 6	84.167.000	15.433.000	26.578.683	24.557.975	70,61	10,11	10,11	10,97	21,59
51	R Nº 3 Empalme RP Nº 4 - Empalme RP Nº 6	84.167.000	15.433.000	26.578.683	24.557.975	70,61	10,11	10,11	10,97	21,59
46	R Nº 89 - Quimilí - Suncho Corral	0	6.940.000	6.940.000	0	0,00	17,35	17,35	0,00	0,00
51	R Nº 89 - Quimilí - Suncho Corral	0	6.940.000	6.940.000	0	0,00	17,35	17,35	0,00	0,00
47	R Nº 86 - Posta Cambio Zalazar - Límite con Salta	0	7.062.000	105.662.000	51.806.435	0,00	1,29	1,29	0,00	0,00
51	R Nº 86 - Posta Cambio Zalazar - Límite con Salta	0	7.062.000	105.662.000	51.806.435	0,00	1,29	1,29	0,00	0,00
49	R Nº 34 - Variante de Paso por Rafaela	0	2.917.000	2.917.000	0	0,00	4,17	4,17	0,00	0,00
51	R Nº 34 - Variante de Paso por Rafaela	0	2.917.000	2.917.000	0	0,00	4,17	4,17	0,00	0,00
52	R Nº 130 - Variante Paso por Villaguay	0	833.000	833.000	0	0,00	4,17	4,17	0,00	0,00
51	R Nº 130 - Variante Paso por Villaguay	0	833.000	833.000	0	0,00	4,17	4,17	0,00	0,00
60	R Nº 232 (Ex - RP Nº 106) - Empalme RN Nº 152 - Chelforó - Sección 1	0	4.167.000	4.167.000	0	0,00	4,17	4,17	0,00	0,00
51	R Nº 232 (Ex - RP Nº 106) - Empalme RN Nº 152 - Chelforó - Sección 1	0	4.167.000	4.167.000	0	0,00	4,17	4,17	0,00	0,00
61	R Nº 232 (Ex - RP Nº 106) - Empalme RN Nº 152 - Chelforó - Sección 2	0	4.167.000	4.167.000	0	0,00	4,17	4,17	0,00	0,00
51	R Nº 232 (Ex - RP Nº 106) - Empalme RN Nº 152 - Chelforó - Sección 2	0	4.167.000	4.167.000	0	0,00	4,17	4,17	0,00	0,00
62	Ruta Nº 232 (Ex - R.P. Nº 106) - Empalme R.N. Nº 152 - Chelf	69.355.000	25.693.000	39.715.946	28.827.378	75,92	24,08	24,08	3,92	20,16
51	Ruta Nº 232 (Ex - R.P. Nº 106) - Empalme R.N. Nº 152 - Chelf	69.355.000	25.693.000	39.715.946	28.827.378	75,92	24,08	24,08	3,92	20,16
63	R Nº 34 - Rosario - Empalme RN Nº A012	20.500.000	100.000	12.909.083	6.547.672	89,88	0,34	0,34	2,96	3,30
51	R Nº 34 - Rosario - Empalme RN Nº A012	20.500.000	100.000	12.909.083	6.547.672	89,88	0,34	0,34	2,96	3,30
67	Ruta Ex RP N 20 - Tamariscos - Emp. RP N 56	0	2.984.000	2.984.000	0	0,00	46,27	46,27	0,00	0,00
51	Ruta Ex - RP Nº 20 - Tamariscos - Empalme RP Nº 56	0	2.984.000	2.984.000	0	0,00	46,27	46,27	0,00	0,00
69	RP Nº 40 - Tramo II - Puesto Siro - Empalme RP Nº 114	0	17.097.000	1	0	0,00	12,18	12,18	0,00	0,00
51	RP Nº 40 - Tramo II - Puesto Siro - Empalme RP Nº 114	0	17.097.000	1	0	0,00	12,18	12,18	0,00	0,00
70	R Nº 150 - Las Flores Límite Internacional con Chile	25.819.000	14.619.000	1	0	34,51	19,00	19,00	4,48	14,40
51	R Nº 150 - Las Flores Límite Internacional con Chile	25.819.000	14.619.000	1	0	34,51	19,00	19,00	4,48	14,40
79	RN Nº 3 Avenida General Paz - Cañuelas Km. 43.110 Km. 61.383 - Buenos Aires	182.820.000	69.416.000	70.169.859	55.370.648	77,60	22,40	22,40	4,72	9,75
51	RN Nº 3 Avenida General Paz - Cañuelas Km. 43.110 Km. 61.383 - Buenos Aires	182.820.000	69.416.000	70.169.859	55.370.648	77,60	22,40	22,40	4,72	9,75
83	R Nº 65 (EX- Ruta Nº 365) Empalme R Nº 38 Límite con Catamarca Sección R Nº 38 - Alpachirí	0	5.516.000	11.410.113	3.654.046	70,36	29,64	29,64	16,44	29,42
51	R Nº 65 (EX- Ruta Nº 365) Empalme R Nº 38 Límite con Catamarca Sección R Nº 38 - Alpachirí	0	5.516.000	11.410.113	3.654.046	70,36	29,64	29,64	16,44	29,42
84	Ruta S/Nº Pista de Aterrizaje Aeródromo Ingeniero Juarez - Formosa	10.662.000	100.000	100.000	0	99,07	0,93	0,93	0,00	0,00

51	Ruta S/Nº Pista de Aterrizaje Aeródromo Ingeniero Juarez - Formosa	10.662.000	100.000	100.000	0	99,07	0,93	0,93	0,00	0,00
86	R P Nº 8 La Esperanza - Los Menucos Km. 56.00 - Km. 62.634	11.644.000	100.000	100.000	0	99,14	0,86	0,86	0,00	0,00
51	R P Nº 8 La Esperanza - Los Menucos Km. 56.00 - Km. 62.634	11.644.000	100.000	100.000	0	99,14	0,86	0,86	0,00	0,00
88	RN Nº40 Vilicum-Talacasto	0	9.446.000	1	0	0,00	13,49	13,49	0,00	0,00
51	RN Nº40 Vilicum-Talacasto	0	9.446.000	1	0	0,00	13,49	13,49	0,00	0,00
89	RN Nº40 Talacasto-San Roque	0	12.781.000	1	0	0,00	14,20	14,20	0,00	0,00
51	RN Nº40 Talacasto-San Roque	0	12.781.000	1	0	0,00	14,20	14,20	0,00	0,00
93	RN Nº101 Acceso Aeropuerto Puerto Iguazú-Andresito	0	18.391.000	1	0	0,00	32,67	32,67	0,00	0,00
51	RN Nº101 Acceso Aeropuerto Puerto Iguazú-Andresito	0	18.391.000	1	0	0,00	32,67	32,67	0,00	0,00
96	RN Nº11 Aut.Resistencia Formosa	0	4.498.000	4.498.000	0	0,00	1,29	1,29	0,00	0,00
51	RN Nº11 Aut.Resistencia Formosa	0	4.498.000	4.498.000	0	0,00	1,29	1,29	0,00	0,00
13	Mejoramiento y Reposición de Rutas Fase VI									
2	RN Nº16 Viaducto en Intersección av Sarmiento-Intersecciones con Av. Savin y RN Nº11	5.082.000	9.019.000	9.179.915	6.009.678	8,41	15,78	15,78	3,36	8,46
51	RN Nº16 Viaducto en Intersección av Sarmiento-Intersecciones con Av. Savin y RN Nº11	5.082.000	9.019.000	9.179.915	6.009.678	8,41	15,78	15,78	3,36	8,46
3	Ruta Nº 2 - Empalme Ruta Nacional Nº11 - Riacho He-He	41.440.000	100.000	778.327	778.325	99,76	0,24	0,24	0,00	0,00
51	Ruta Nº 2 - Empalme Ruta Nacional Nº11 - Riacho He-He	41.440.000	100.000	778.327	778.325	99,76	0,24	0,24	0,00	0,00
4	RN Nº38 Río Marapa (JB Alberdi)-Famaillá	0	3.996.000	1.625.001	0	0,00	2,05	2,05	0,00	0,00
51	RN Nº38 Río Marapa (JB Alberdi)-Famaillá	0	3.996.000	1.625.001	0	0,00	2,05	2,05	0,00	0,00
5	RN Nº40 Paso Externo por la Ciudad de Belén	0	1.250.000	1.250.000	0	0,00	4,17	4,17	0,00	0,00
51	RN Nº40 Paso Externo por la Ciudad de Belén	0	1.250.000	1.250.000	0	0,00	4,17	4,17	0,00	0,00
7	RN Nº26 Empalme RN Nº3-Pampa del Castillo	0	3.277.000	3.277.000	0	0,00	1,93	1,93	0,00	0,00
51	RN Nº26 Empalme RN Nº3-Pampa del Castillo	0	3.277.000	3.277.000	0	0,00	1,93	1,93	0,00	0,00
9	RN Nº237 Av. Bustillo entre S.Carlos de Bariloche y Llao Llao Sección I	0	5.783.000	5.783.000	0	0,00	23,13	23,13	0,00	0,00
51	RN Nº237 Av. Bustillo entre S.Carlos de Bariloche y Llao Llao Sección I	0	5.783.000	5.783.000	0	0,00	23,13	23,13	0,00	0,00
10	RN Nº237 Av. Bustillo entre S.Carlos de Bariloche y Llao Llao Sección II	19.043.000	100.000	1.384.463	116.255	14,49	0,44	0,44	0,00	0,00
51	RN Nº237 Av. Bustillo entre S.Carlos de Bariloche y Llao Llao Sección II	19.043.000	100.000	1.384.463	116.255	14,49	0,44	0,44	0,00	0,00
11	RN Nº68 El Carril-Río Ancho	0	11.361.000	1	0	0,00	4,37	4,37	0,00	0,00
51	RN Nº68 El Carril-Río Ancho	0	11.361.000	1	0	0,00	4,37	4,37	0,00	0,00
12	RN Nº40 Mendoza-Límite con San Juan	0	4.500.000	4.500.000	0	0,00	37,50	37,50	0,00	0,00
51	RN Nº40 Mendoza-Límite con San Juan	0	4.500.000	4.500.000	0	0,00	37,50	37,50	0,00	0,00
16	RN Nº51 Campo Quijano-El Tunal-Chorrillos-Alto Torrillos	0	4.086.000	4.086.000	0	0,00	4,60	4,60	0,00	0,00
51	RN Nº51 Campo Quijano-El Tunal-Chorrillos-Alto Torrillos	0	1.544.000	1.544.000	0	0,00	5,55	5,55	0,00	0,00
52	Ruta Nacional Nº 51 San Antonio de los Cobres - Paso Sico Mina La Poma Alto Chorrillos	0	2.542.000	2.542.000	0	0,00	4,17	4,17	0,00	0,00
17	RN Nº118 Empalme RN Nº12-Empalme RN Nº5	0	2.367.000	2.367.000	0	0,00	40,19	40,19	0,00	0,00
51	RN Nº118 Empalme RN Nº12-Empalme RN Nº5	0	2.367.000	2.367.000	0	0,00	40,19	40,19	0,00	0,00
18	RN Nº123 Emp.RN Nº12-Emp. RN Nº119	0	3.701.000	3.701.000	0	0,00	46,26	46,26	0,00	0,00
51	RN Nº123 Emp.RN Nº12-Emp. RN Nº119	0	3.701.000	3.701.000	0	0,00	46,26	46,26	0,00	0,00
19	RN Nº12 Gral.Galarza-Nogoyá	0	2.344.000	2.344.000	0	0,00	1,23	1,23	0,00	0,00
51	RN Nº12 Gral.Galarza-Nogoyá	0	2.344.000	2.344.000	0	0,00	1,23	1,23	0,00	0,00
20	Ruta s/nº Nogoyá-Villaguay	0	4.574.000	4.574.000	0	0,00	1,69	1,69	0,00	0,00
51	Ruta s/nº Nogoyá-Villaguay	0	4.574.000	4.574.000	0	0,00	1,69	1,69	0,00	0,00
22	RN Nº52 Empalme Ex RNNº40 Susques	0	875.000	875.000	0	0,00	12,50	12,50	0,00	0,00
51	RN Nº52 Empalme Ex RNNº40 Susques	0	875.000	875.000	0	0,00	12,50	12,50	0,00	0,00
23	RN Nº52 Susques-Emp.RPNº16	0	1.500.000	1.500.000	0	0,00	93,75	93,75	0,00	0,00
51	RN Nº52 Susques-Emp.RPNº16	0	1.500.000	1.500.000	0	0,00	93,75	93,75	0,00	0,00
24	RN Nº40 Paicone-La Quiaca	0	36.038.000	1	0	0,00	5,46	5,46	0,00	0,00
51	RN Nº40 Paicone-La Quiaca	0	16.734.000	1	0	0,00	12,87	12,87	0,00	0,00
52	Ruta Nacional Nº 40, Tramo Paicone - Ex Ruta Provincial Nº	0	16.734.000	0	0	0,00	12,87	12,87	0,00	0,00
53	Ruta Nacional Nº 40, Tramo Paicone - Ex Ruta	0	2.570.000	0	0	0,00	0,64	0,64	0,00	0,00
25	RN Nº76 Punta de Agua-Pircas Negras	0	1.250.000	1.250.000	0	0,00	8,33	8,33	0,00	0,00
51	RN Nº76 Punta de Agua-Pircas Negras	0	1.250.000	1.250.000	0	0,00	8,33	8,33	0,00	0,00
26	RN Nº7 Acceso Este a Mendoza	0	4.665.000	4.665.000	0	0,00	4,24	4,24	0,00	0,00
51	RN Nº7 Acceso Este a Mendoza	0	4.665.000	4.665.000	0	0,00	4,24	4,24	0,00	0,00
27	RN Nº7 Empalme RN Nº40 Límite con Chile	0	12.723.000	1	0	0,00	12,72	12,72	0,00	0,00
51	RN Nº7 Empalme RN Nº40 Límite con Chile	0	12.723.000	1	0	0,00	12,72	12,72	0,00	0,00
28	RN Nº14 L.N.Alem-Oberá	0	2.778.000	2.778.000	0	0,00	5,56	5,56	0,00	0,00
51	RN Nº14 L.N.Alem-Oberá	0	2.778.000	2.778.000	0	0,00	5,56	5,56	0,00	0,00
29	RN Nº12 Variante Yabebiry	0	1.111.000	1.111.000	0	0,00	5,56	5,56	0,00	0,00
51	RN Nº12 Variante Yabebiry	0	1.111.000	1.111.000	0	0,00	5,56	5,56	0,00	0,00
30	RN Nº12 Variante por Gobernador Roca	0	2.083.000	2.083.000	0	0,00	4,17	4,17	0,00	0,00

51	RN N°12 Variante por Gobernador Roca	0	2.083.000	2.083.000	0	0,00	4,17	4,17	0,00	0,00
31	RN N°86 Misión La Paz-Tonono	0	5.783.000	5.783.000	0	0,00	1,93	1,93	0,00	0,00
51	RN N°86 Misión La Paz-Tonono	0	5.783.000	5.783.000	0	0,00	1,93	1,93	0,00	0,00
32	Autovía RNN°AO12	0	4.167.000	4.167.000	0	0,00	4,17	4,17	0,00	0,00
51	Autovía RNN°AO12	0	4.167.000	4.167.000	0	0,00	4,17	4,17	0,00	0,00
33	RN N°33 Variante por Pérez	0	2.570.000	2.570.000	0	0,00	2,57	2,57	0,00	0,00
51	RN N°33 Variante por Pérez	0	2.570.000	2.570.000	0	0,00	2,57	2,57	0,00	0,00
34	RN N°11 Empalme RN N°98-Límite con Chaco	0	3.856.000	3.856.000	0	0,00	0,96	0,96	0,00	0,00
51	RN N°11 Empalme RN N°98-Límite con Chaco	0	3.856.000	3.856.000	0	0,00	0,96	0,96	0,00	0,00
35	RN N°11 Recreo-San Justo	0	3.084.000	3.084.000	0	0,00	1,93	1,93	0,00	0,00
51	RN N°11 Recreo-San Justo	0	3.084.000	3.084.000	0	0,00	1,93	1,93	0,00	0,00
36	RN N°3 Hito 1-San Sebastián	0	3.547.000	3.547.000	0	0,00	0,93	0,93	8,68	8,68
51	RN N°3 Hito 1-San Sebastián	0	3.547.000	3.547.000	0	0,00	0,93	0,93	8,68	8,68
37	RN N°38 Río Marapa-Famailá	0	12.083.000	2	0	0,00	3,03	3,03	0,00	0,00
51	RN N°38 Río Marapa-Famailá	0	4.365.000	2	0	0,00	2,05	2,05	0,00	0,00
52	Ruta Nacional N° 38, Tramo Río Marapa - Famailá Duplicació	0	4.385.000	0	0	0,00	4,17	4,17	0,00	0,00
53	Acceso a Bariloche por calles Widerhold y Miramar	0	3.333.000	0	0	0,00	4,17	4,17	0,00	0,00
38	RN N°38 Acceso Sur a Catamarca	0	1.858.000	1.858.000	0	0,00	4,17	4,17	0,00	0,00
51	RN N°38 Acceso Sur a Catamarca	0	1.858.000	1.858.000	0	0,00	4,17	4,17	0,00	0,00
39	RN N°35 Paso por Santa Rosa	0	3.470.000	3.470.000	0	0,00	17,35	17,35	0,00	0,00
51	RN N°35 Paso por Santa Rosa	0	3.470.000	3.470.000	0	0,00	17,35	17,35	0,00	0,00
40	RN N°35 Paso por Ataliva Roca	0	4.899.000	4.899.000	0	6,24	62,50	62,50	7,26	10,92
51	RN N°35 Paso por Ataliva Roca	0	4.899.000	4.899.000	0	6,24	62,50	62,50	7,26	10,92
41	RN N°16 Viaducto y adecuac hidráulica intersección.AvdaSarmiento	0	9.022.000	1	0	0,00	17,35	17,35	0,00	0,00
51	RN N°16 Viaducto y adecuac hidráulica intersección.AvdaSarmiento	0	9.022.000	1	0	0,00	17,35	17,35	0,00	0,00
42	RN N°9 Intersección con RP N°17	0	10.470.000	1	0	0,00	34,70	34,70	0,00	0,00
51	RN N°9 Intersección con RP N°17	0	10.470.000	1	0	0,00	34,70	34,70	0,00	0,00
43	RN N°20-148 Circunvalación sur a Villa Dolores	20.578.000	10.202.000	10.202.000	1.760.733	4,47	29,85	29,85	10,56	17,21
51	RN N°20-148 Circunvalación sur a Villa Dolores	20.578.000	10.202.000	10.202.000	1.760.733	4,47	29,85	29,85	10,56	17,21
44	RN N°40 Albardón-Talacasto	0	2.429.000	2.429.000	0	0,00	17,35	17,35	0,00	0,00
51	RN N°40 Albardón-Talacasto	0	2.429.000	2.429.000	0	0,00	17,35	17,35	0,00	0,00
45	RN N°25 Autovía Trelew-Gaimán	52.542.000	17.304.000	19.675.340	15.105.339	49,28	15,68	15,68	11,10	21,78
51	RN N°25 Autovía Trelew-Gaimán	52.542.000	17.304.000	19.675.340	15.105.339	49,28	15,68	15,68	11,10	21,78
46	RN N°26 Pampa del Castillo-Cerro Dragón	0	4.627.000	4.627.000	0	0,00	23,14	23,14	0,00	0,00
51	RN N°26 Pampa del Castillo-Cerro Dragón	0	4.627.000	4.627.000	0	0,00	23,14	23,14	0,00	0,00
47	Ruta Nacional N°12 Empedrado-Paso de la Patria	0	15.615.000	1	0	0,00	17,35	17,35	0,00	0,00
51	Ruta Nacional N°12 Empedrado-Paso de la Patria	0	15.615.000	1	0	0,00	17,35	17,35	0,00	0,00
48	Ruta Nacional N°12 Límite con Entre Ríos-Goya	0	8.097.000	1	0	0,00	23,13	23,13	0,00	0,00
51	Ruta Nacional N°12 Límite con Entre Ríos-Goya	0	8.097.000	1	0	0,00	23,13	23,13	0,00	0,00
50	RN N°143 San Rafael-Las Paredes km 664-km 668,60	0	3.820.000	3.820.000	0	0,00	97,45	97,45	0,00	0,00
51	RN N°143 San Rafael-Las Paredes km 664-km 668,60	0	3.820.000	3.820.000	0	0,00	97,45	97,45	0,00	0,00
51	RN N°40 Pie de Médano-Sta María-Río Yapaz	0	4.511.000	4.511.000	0	0,00	41,67	41,67	0,00	0,00
51	RN N°40 Pie de Médano-Sta María-Río Yapaz	0	4.511.000	4.511.000	0	0,00	41,67	41,67	0,00	0,00
52	RN N°95 Acceso Oeste a Villa Angela	0	4.164.000	4.164.000	0	0,00	34,70	34,70	0,00	0,00
51	RN N°95 Acceso Oeste a Villa Angela	0	4.164.000	4.164.000	0	0,00	34,70	34,70	0,00	0,00
54	RN N°12 Itaibaté-Ituzaingó-Empalme RN N°118	0	3.000.000	3.000.000	0	0,00	96,77	96,77	0,00	0,00
51	RN N°12 Itaibaté-Ituzaingó-Empalme RN N°118	0	3.000.000	3.000.000	0	0,00	96,77	96,77	0,00	0,00
55	RN N°14 Empalme RP N°40-Empalme RP N°120-Variante Virasoro	0	8.097.000	1	0	0,00	23,13	23,13	0,00	0,00
51	RN N°14 Empalme RP N°40-Empalme RP N°120-Variante Virasoro	0	8.097.000	1	0	0,00	23,13	23,13	0,00	0,00
57	RN N°9 Villa del Totoral-Límite con Chile	24.430.000	28.965.000	72.472.900	53.859.950	28,45	8,69	8,69	11,33	20,84
51	RN N°9 Villa del Totoral-Límite con Chile	24.430.000	28.965.000	72.472.900	53.859.950	28,45	8,69	8,69	11,33	20,84
58	Camino al Complejo Recreativo de Ezeiza	43.831.000	50.000	50.000	0	99,89	0,11	0,11	0,00	0,00
51	Camino al Complejo Recreativo de Ezeiza	43.831.000	50.000	50.000	0	99,89	0,11	0,11	0,00	0,00
59	R.143 Unión R.N°143 y 146	0	3.178.000	3.178.000	0	0,00	1,93	1,93	0,00	0,00
51	R.143 Unión R.N°143 y 146	0	3.178.000	3.178.000	0	0,00	1,93	1,93	0,00	0,00
60	RN N°40 Luján de Cuyo Tunuyán-Sección III Anchoris RPN°96	0	31.776.000	1	0	5,12	17,35	17,35	5,51	6,25
51	RN N°40 Luján de Cuyo Tunuyán-Sección III Anchoris RPN°96	0	31.776.000	1	0	5,12	17,35	17,35	5,51	6,25
61	RN N°40 Luján de Cuyo Tunuyán S IV Variante por Tunuyán	0	3.333.000	3.333.000	0	0,00	4,17	4,17	0,00	0,00
51	RN N°40 Luján de Cuyo Tunuyán S IV Variante por Tunuyán	0	3.333.000	3.333.000	0	0,00	4,17	4,17	0,00	0,00
62	Ruta Nacional N° 149 Pachaco - Calingasta Tramo: km 100 -	0	13.880.000	1	0	0,00	23,13	23,13	0,00	0,00
51	Ruta Nacional N° 149 Pachaco - Calingasta Tramo: km 100 -	0	8.097.000	1	0	0,00	23,13	23,13	0,00	0,00
52	Ruta Nacional N° 149 Pachaco - Calingasta Tramo: km 120 -	0	5.783.000	0	0	0,00	23,13	23,13	0,00	0,00
63	Ruta Nacional N° 40 - Estabilización de Taludes - Provincia	0	2.389.000	2.389.000	0	0,00	6,83	6,83	0,00	0,00
51	Ruta Nacional N° 40 - Estabilización de Taludes - Provincia	0	2.389.000	2.389.000	0	0,00	6,83	6,83	0,00	0,00
64	Ruta Nacional N° 40, tramo empalme Ruta Nacional N° 7 (Acceso Este)- Calle Azcuénaga-Remodelación Intercambiador	35.269.000	100.000	9.203.806	5.259.903	62,72	0,26	0,26	2,23	7,76

51	Ruta Nacional Nº 40, tramo empalme Ruta Nacional Nº 7 (Acceso Este)- Calle Azcuénaga-Remodelación Intercambiador	35.269.000	100.000	9.203.806	5.259.903	62,72	0,26	0,26	2,23	7,76
65	Ruta Nacional Nº 25 Duplicación de Calzada - Tramo:Rawson -	0	10.410.000	1	0	0,00	17,35	17,35	0,00	0,00
51	Ruta Nacional Nº 25 Duplicación de Calzada - Tramo:Rawson -	0	10.410.000	1	0	0,00	17,35	17,35	0,00	0,00
66	Ruta Nacional Nº 25 Duplicación de Calzada - Tramo:Trelew -	0	13.880.000	1	0	0,00	17,35	17,35	0,00	0,00
51	Ruta Nacional Nº 25 Duplicación de Calzada - Tramo:Trelew -	0	13.880.000	1	0	0,00	17,35	17,35	0,00	0,00
67	Ruta Nacional Nº 40 Acceso Sur a Mendoza- Provincia de Mendoza	0	5.224.000	5.224.000	0	0,00	2,24	2,24	0,00	0,00
51	Ruta Nacional Nº 40 Acceso Sur a Mendoza- Provincia de Mendoza	0	5.224.000	5.224.000	0	0,00	2,24	2,24	0,00	0,00
68	Construcción Puente Ruta Nacional Nº 40 Empalme Ruta Nacional	6.618.000	1.250.000	4.210.629	2.773.415	49,76	15,89	15,89	12,04	33,08
51	Construcción Puente Ruta Nacional Nº 40 Empalme Ruta Nacional	6.618.000	1.250.000	4.210.629	2.773.415	49,76	15,89	15,89	12,04	33,08
69	Ruta Nacional Nº 11 Pavimentación Acceso a Margarita Belén	0	3.054.000	3.054.000	0	0,00	46,27	46,27	0,00	0,00
51	Ruta Nacional Nº 11 Pavimentación Acceso a Margarita Belén	0	3.054.000	3.054.000	0	0,00	46,27	46,27	0,00	0,00
70	Empalme Ruta Nacional Nº 14 - Empalme Ruta Nacional Nº 7	38.522.000	17.874.000	23.260.108	23.260.084	58,87	24,68	24,68	14,40	35,76
51	Empalme Ruta Nacional Nº 14 - Empalme Ruta Nacional Nº 8	38.522.000	17.874.000	23.260.108	23.260.084	58,87	24,68	24,68	14,40	35,76
71	Construcción Campamento Zarate - Provincia de Buenos Aires	0	3.065.000	3.065.000	0	0,00	15,33	15,33	0,00	0,00
51	Construcción Campamento Zarate - Provincia de Buenos Aires	0	3.065.000	3.065.000	0	0,00	15,33	15,33	0,00	0,00
72	Pavimentación de Calles Colectoras Monteros - San Martín de	0	4.627.000	4.627.000	0	0,00	37,41	37,41	0,00	0,00
51	Pavimentación de Calles Colectoras Monteros - San Martín de	0	4.627.000	4.627.000	0	0,00	37,41	37,41	0,00	0,00
73	Construcción de Avenida Urbana en Aguilares - Monteros - Pr	0	15.615.000	1	0	0,00	34,70	34,70	0,00	0,00
51	Construcción de Avenida Urbana en Aguilares - Monteros - Pr	0	15.615.000	1	0	0,00	34,70	34,70	0,00	0,00
74	Ruta Nacional Nº 23 Valcheta - Pilcaniyeu - Tramo: Los Menu	0	21.591.000	10.834.245	10.833.944	3,47	10,44	10,44	7,12	10,91
51	Ruta Nacional Nº 23 Valcheta - Pilcaniyeu - Tramo: Los Menu	0	7.711.000	10.834.245	10.833.944	6,72	7,22	7,22	13,18	20,19
52	Ruta Nacional Nº 23 Valcheta - Pilcaniyeu - Tramo:Maquincha	0	13.880.000	0	0	0,00	13,88	13,88	0,00	0,00
75	Ruta Nacional Nº 40 - Tramo: El Sosneado - Pareditas - Pro	0	9.509.000	3.866.001	0	0,00	0,88	0,88	0,00	0,00
51	Ruta Nacional Nº 40 - Tramo: El Sosneado - La Jaula - Provi	0	3.279.000	1.333.001	0	0,00	0,59	0,59	0,00	0,00
52	Ruta Nacional Nº 40 - Tramo: La Jaula - Empalme Ruta Provin	0	3.935.000	1.600.000	0	0,00	1,50	1,50	0,00	0,00
53	Ruta Nacional Nº 40 - Tramo: Empalme Ruta Provincial Nº 98	0	2.295.000	933.000	0	0,00	0,00	0,00	0,00	0,00
76	Repavimentación de Avenida Ballofet - Provincia de Mendoza	0	583.000	583.000	0	0,00	8,33	8,33	0,00	0,00
51	Repavimentación de Avenida Ballofet - Provincia de Mendoza	0	583.000	583.000	0	0,00	8,33	8,33	0,00	0,00
77	Ruta Nacional Nº 40 Limite con San Juan - Provincia de Mend	0	5.141.000	5.141.000	0	0,00	1,29	1,29	0,00	0,00
51	Ruta Nacional Nº 40 Limite con San Juan - Provincia de Mend	0	5.141.000	5.141.000	0	0,00	1,29	1,29	0,00	0,00
78	Repavimentación Ruta Nacional Nº 11 - Tramo: Rotonda Cruz d	0	5.141.000	5.141.000	0	0,00	3,67	3,67	0,00	0,00
51	Repavimentación Ruta Nacional Nº 11 - Tramo: Rotonda Cruz d	0	5.141.000	5.141.000	0	0,00	3,67	3,67	0,00	0,00
79	Construcción de Segunda Calzada Ruta Nacional Nº 11 - Tramo	0	5.783.000	5.783.000	0	0,00	1,93	1,93	0,00	0,00
51	Construcción de Segunda Calzada Ruta Nacional Nº 11 - Tramo	0	5.783.000	5.783.000	0	0,00	1,93	1,93	0,00	0,00
80	Construcción de Segunda Calzada Ruta Nacional Nº 22 - Tramo	0	20.820.000	1	0	0,00	8,99	8,99	0,00	0,00
51	Construcción de Segunda Calzada Ruta Nacional Nº 22 - Tramo	0	20.820.000	1	0	0,00	8,99	8,99	0,00	0,00
81	Ruta Nacional Nº 3 - Variante Circunvalación Autovía Comodo	0	21.688.000	1	0	0,00	9,64	9,64	0,00	0,00
51	Ruta Nacional Nº 3 - Variante Circunvalación Autovía Comodo	0	21.688.000	1	0	0,00	9,64	9,64	0,00	0,00
82	Remodelación de Intercambiador con Autopista Córdoba - Rosa	0	4.927.000	4.927.000	0	0,00	0,00	0,00	0,00	0,00
51	Remodelación de Intercambiador con Autopista Córdoba - Rosa	0	4.927.000	4.927.000	0	0,00	0,00	0,00	0,00	0,00
83	Ruta Nacional Nº 40 - Tramo: Bardas Blancas - Malargüe - Pr	0	8.675.000	1	0	0,00	17,35	17,35	0,00	0,00
51	Ruta Nacional Nº 40 - Tramo: Bardas Blancas - Malargüe - Pr	0	8.675.000	1	0	0,00	17,35	17,35	0,00	0,00
84	Construcción de Segunda Calzada Ruta Nacional Nº 9 - Tramo:	0	10.330.000	1	0	0,00	2,22	2,22	0,00	0,00
51	Construcción de Segunda Calzada Ruta Nacional Nº 9 - Tramo:	0	2.542.000	1	0	0,00	4,17	4,17	0,00	0,00
52	Construcción de Segunda Calzada Ruta Nacional Nº 9 - Tramo:	0	4.241.000	0	0	0,00	1,93	1,93	0,00	0,00
53	Construcción de Segunda Calzada Ruta Nacional Nº 9 - Tramo:	0	3.547.000	0	0	0,00	1,93	1,93	0,00	0,00
85	Ruta Nacional Nº 76 - Tramo: Quebrada Santo Domingo - Pirca	0	11.567.000	1	0	0,00	2,57	2,57	0,00	0,00
51	Ruta Nacional Nº 76 - Tramo: Quebrada Santo Domingo - Pirca	0	11.567.000	1	0	0,00	2,57	2,57	0,00	0,00
86	Ruta Nacional Nº 75 - Tramo: Las Padercitas - Dique Los Sauce	0	6.940.000	6.940.000	0	0,00	23,13	23,13	0,00	0,00
51	Ruta Nacional Nº 75 - Tramo: Las Padercitas - Dique Los Sauce	0	6.940.000	6.940.000	0	0,00	23,13	23,13	0,00	0,00
87	Repavimentación Ruta Nacional Nº 40 - Tramo: Empalme Ruta N	0	3.470.000	3.470.000	0	0,00	34,70	34,70	0,00	0,00
51	Repavimentación Ruta Nacional Nº 40 - Tramo: Empalme Ruta N	0	3.470.000	3.470.000	0	0,00	34,70	34,70	0,00	0,00
88	Ruta Nacional Nº 40 - Tramo: Los Tambillos - Río Miranda -	0	16.193.000	1	0	0,00	23,13	23,13	0,00	0,00
51	Ruta Nacional Nº 40 - Tramo: Los Tambillos - Río Miranda -	0	16.193.000	1	0	0,00	23,13	23,13	0,00	0,00
89	Construcción Segunda Calzada Ruta Nacional Nº 20 - Tramo: C	0	15.061.000	1	0	0,00	11,59	11,59	0,00	0,00
51	Construcción Segunda Calzada Ruta Nacional Nº 20 - Tramo: C	0	15.061.000	1	0	0,00	11,59	11,59	0,00	0,00
90	Construcción Segunda Calzada Ruta Nacional Nº 40 - Tramo: A	0	27.760.000	1	0	0,00	34,70	34,70	0,00	0,00
51	Construcción Segunda Calzada Ruta Nacional Nº 40 - Tramo: A	0	27.760.000	1	0	0,00	34,70	34,70	0,00	0,00
91	Ruta Nacional Nº 149 - Tramo: Barreal - Cerro Alcázar - Pro	0	3.298.000	3.298.000	0	0,00	35,32	35,32	0,00	0,00
51	Ruta Nacional Nº 149 - Tramo: Barreal - Cerro Alcázar - Pro	0	3.298.000	3.298.000	0	0,00	35,32	35,32	0,00	0,00
94	Construcción Camino de Vinculación Ruta Nacional Nº40 - Las	0	4.657.000	4.657.000	0	0,00	97,90	97,90	0,00	0,00
51	Construcción Camino de Vinculación Ruta Nacional Nº40 - Las	0	4.657.000	4.657.000	0	0,00	97,90	97,90	0,00	0,00
95	Ruta Nacional Nº 52 - Empalme Ruta Nacional Nº 9 - Empalme	0	3.701.000	3.701.000	0	0,00	23,13	23,13	0,00	0,00
51	Ruta Nacional Nº 52 - Empalme Ruta Nacional Nº 9 - Empalme	0	3.701.000	3.701.000	0	0,00	23,13	23,13	0,00	0,00
96	Repavimentación y Ensanche Ruta Nacional Nº 3 - San Antonio	0	5.000.000	5.000.000	0	0,00	2,95	2,95	0,00	0,00
51	Repavimentación y Ensanche Ruta Nacional Nº 3 - San Antonio	0	5.000.000	5.000.000	0	0,00	2,95	2,95	0,00	0,00
97	Repavimentación y Ensanche Ruta Nacional Nº 3 - Ruta Provi	0	4.944.000	4.944.000	0	0,00	2,72	2,72	0,00	0,00

	51	Repavimentación y Ensanche Ruta Nacional Nº 3 - Ruta Provi	0	4.944.000	4.944.000	0	0,00	2,72	2,72	0,00	0,00
	98	Repavimentación y Ensanche Ruta Nacional Nº 3 - Sierra Gran	0	2.367.000	2.367.000	0	0,00	1,35	1,35	0,00	0,00
	51	Repavimentación y Ensanche Ruta Nacional Nº 3 - Sierra Gran	0	2.367.000	2.367.000	0	0,00	1,35	1,35	0,00	0,00
	99	Repavimentación y Ensanche Ruta Nacional Nº 251 General Co	0	4.950.000	4.950.000	0	0,00	2,99	2,99	0,00	0,00
	51	Repavimentación y Ensanche Ruta Nacional Nº 251 General Co	0	4.950.000	4.950.000	0	0,00	2,99	2,99	0,00	0,00
14		Mejoramiento y Reposición de Rutas Fase VII									
	2	Construcción Autopista Camino del Buen Ayre y Repavimentaci	40.000.000	409.624.000	125.181.199	66.135.120	3,48	20,29	20,29	0,92	1,55
	51	Construcción Autopista Camino del Buen Ayre -Tramo I: Acce	10.000.000	96.859.120	2.000.002	57.408.341	4,68	18,21	18,21	1,40	1,79
	52	Construcción Autopista Camino del Buen Ayre -Tramo II: Acce	10.000.000	136.669.550	400.001	0	2,82	22,37	22,37	1,31	2,97
	53	Construcción Autopista Camino del Buen Ayre -Tramo III: Rut	10.000.000	82.382.600	46.729.466	8.726.779	3,05	23,52	23,52	0,89	0,89
	54	Construcción Autopista Camino del Buen Ayre -Tramo IV : Rut	10.000.000	86.001.730	76.051.730	0	4,08	20,21	20,21	0,00	0,00
	55	Repavimentación Camino del Buen Ayre	0	7.711.000	0	0	0,00	7,71	7,71	0,00	0,00
	3	Plan de Remediación de Canteras - Rutas Varias	0	17.350.000	1	0	0,00	11,57	11,57	0,00	0,00
	51	Plan de Remediación de Canteras - Rutas Varias	0	17.350.000	1	0	0,00	11,57	11,57	0,00	0,00
	4	Ruta Nacional Nº 9 Av. Circunvalación - Canal San	0	16.193.000	1	0	0,00	14,86	14,86	0,00	0,00
	51	Ruta Nacional Nº 9 Av. Circunvalación - Canal San	0	16.193.000	1	0	0,00	14,86	14,86	0,00	0,00
	5	Ruta Nacional Nº 152 Empalme Ruta Nacional Nº 143	0	3.889.000	3.889.000	0	0,00	5,56	5,56	0,00	0,00
	51	Ruta Nacional Nº 152 Empalme Ruta Nacional Nº 143	0	3.889.000	3.889.000	0	0,00	5,56	5,56	0,00	0,00
	6	Ruta Nacional Nº 152 Empalme Ruta Nacional Nº 143	0	2.478.000	2.478.000	0	0,00	5,56	5,56	0,00	0,00
	51	Ruta Nacional Nº 152 Empalme Ruta Nacional Nº 143	0	2.478.000	2.478.000	0	0,00	5,56	5,56	0,00	0,00
	7	Ruta Nacional Nº 152 Empalme Ruta Nacional Nº 143	0	1.183.000	1.183.000	0	0,00	5,55	5,55	0,00	0,00
	51	Ruta Nacional Nº 152 Empalme Ruta Nacional Nº 143	0	1.183.000	1.183.000	0	0,00	5,55	5,55	0,00	0,00
	8	Ruta Nacional Nº 152 Empalme Ruta Nacional Nº 143	0	1.717.000	1.717.000	0	0,00	5,56	5,56	0,00	0,00
	51	Ruta Nacional Nº 152 Empalme Ruta Nacional Nº 143	0	1.717.000	1.717.000	0	0,00	5,56	5,56	0,00	0,00
	9	Ruta Nacional Nº 9, Ruta Nacional Nº 11, y Ruta Nacional Nº 33 - Red de Accesos a Rosaric	0	30.016.000	1	0	0,00	17,35	17,35	0,00	0,00
	51	Ruta Nacional Nº 9, Ruta Nacional Nº 11 y Ruta Nacional Nº 33 - Red de Accesos a Rosario	0	30.016.000	1	0	0,00	17,35	17,35	0,00	0,00
	12	Ruta Nacional Nº 95 - Empalme Ruta Provincial Nº 2 - Limite entre Santa Fe y Chaco - Km. 768,77 - Km. 813,05	0	24.760.000	1	0	0,00	17,35	17,35	3,00	7,36
	51	Ruta Nacional Nº 95 - Empalme Ruta Provincial Nº 2 - Limite entre Santa Fe y Chaco - Km. 768,77 - Km. 813,05	0	24.760.000	1	0	0,00	17,35	17,35	3,00	7,36
	13	Ruta Nacional Nº 95 - Empalme Ruta Provincial Nº 2 - Limite entre Santa Fe y Chaco - Km. 813,09 - Km. 862,64	0	8.328.000	1	0	0,00	17,35	17,35	0,00	0,00
	51	Ruta Nacional Nº 95 - Empalme Ruta Provincial Nº 2 - Limite entre Santa Fe y Chaco - Km. 813,09 - Km. 862,64	0	8.328.000	1	0	0,00	17,35	17,35	0,00	0,00
	14	Ruta Nacional Nº 3 - Km. 1910,00 - Km. 1970,00	0	31.230.000	1	0	0,00	0,00	0,00	0,00	0,00
	51	Ruta Nacional Nº 3 - Km. 1910,00 - Km. 1970,00	0	31.230.000	1	0	0,00	0,00	0,00	0,00	0,00
	17	Ruta Nacional Nº 52 - Empalme Ruta Provincial Nº 79 - Susques (Km. 62,68) - (Km. 79,85)	0	6.534.000	6.534.000	0	0,00	34,70	34,70	0,00	0,00
	51	Ruta Nacional Nº 52 - Empalme Ruta Provincial Nº 79 - Susques (Km. 62,68) - (Km. 79,85)	0	6.534.000	6.534.000	0	0,00	34,70	34,70	0,00	0,00
	18	Ruta Nacional Nº 38 - Limite con La Rioja - Río Ongoli	0	19.278.000	1	0	0,00	7,71	7,71	0,00	0,00
	51	Ruta Nacional Nº 38 - Limite con La Rioja - Río Ongoli	0	19.278.000	1	0	0,00	7,71	7,71	0,00	0,00
	19	Ruta Nacional Nº 7 - Empalme ex Ruta Nacional Nº 7 y Actual Ruta Nacional Nº 7	0	7.403.000	7.403.000	0	0,00	5,42	5,42	0,00	0,00
	51	Ruta Nacional Nº 7 - Empalme ex Ruta Nacional Nº 7 y Actual Ruta Nacional Nº 7	0	7.403.000	7.403.000	0	0,00	5,42	5,42	0,00	0,00
	20	Autopista Ricchieri - Cañuelas - Acceso Cañuelas	0	1.406.000	1.406.000	0	0,00	5,56	5,56	0,00	0,00
	51	Autopista Ricchieri - Cañuelas - Acceso Cañuelas	0	1.406.000	1.406.000	0	0,00	5,56	5,56	0,00	0,00
	21	Ruta Nacional Nº 1 - Intercambiador Ensenada - Avenida del Petróleo	0	2.570.000	2.570.000	0	0,00	1,29	1,29	0,00	0,00
	51	Ruta Nacional Nº 1 - Intercambiador Ensenada - Avenida del Petróleo	0	2.570.000	2.570.000	0	0,00	1,29	1,29	0,00	0,00
	22	Ruta Nacional Nº 35 - Bahía Blanca - Nueva Roma	0	6.300.000	6.300.000	0	0,00	19,28	19,28	0,00	0,00
	51	Ruta Nacional Nº 35 - Bahía Blanca - Nueva Roma	0	6.300.000	6.300.000	0	0,00	19,28	19,28	0,00	0,00
	23	Ruta Nacional Nº 35 - Nueva Roma - San Germán	0	4.742.000	4.742.000	0	0,00	15,42	15,42	0,00	0,00
	51	Ruta Nacional Nº 35 - Nueva Roma - San Germán	0	4.742.000	4.742.000	0	0,00	15,42	15,42	0,00	0,00
	24	Ruta Nacional Nº 35 - San Germán - Limite entre Buenos Aires y La Pampa	0	3.906.000	3.906.000	0	0,00	11,44	11,44	0,00	0,00
	51	Ruta Nacional Nº 35 - San Germán - Limite entre Buenos Aires y La Pampa	0	3.906.000	3.906.000	0	0,00	11,44	11,44	0,00	0,00
	25	Ruta Nacional Nº 119 - Empalme Ruta Nacional Nº 14 - Empalme Ruta Nacional Nº 123 - Sección	0	8.246.000	1	0	0,00	20,56	20,56	0,00	0,00
	51	Ruta Nacional Nº 119 - Empalme Ruta Nacional Nº 14 - Empalme Ruta Nacional Nº 123 - Sección	0	8.246.000	1	0	0,00	20,56	20,56	0,00	0,00
	26	Ruta Nacional Nº 119 - Empalme Ruta Nacional Nº 14 - Empalme Ruta Nacional Nº 123 - Sección I	0	8.431.000	1	0	0,00	20,56	20,56	0,00	0,00

51	Ruta Nacional Nº 119 - Empalme Ruta Nacional Nº 14 - Empalme Ruta Nacional Nº 123 - Sección I	0	8.431.000	1	0	0,00	20,56	20,56	0,00	0,00
27	Ruta Nacional Nº 119 - Empalme Ruta Nacional Nº 14 - Empalme Ruta Nacional Nº 123 - Sección II	0	8.225.000	1	0	0,00	20,56	20,56	0,00	0,00
51	Ruta Nacional Nº 119 - Empalme Ruta Nacional Nº 14 - Empalme Ruta Nacional Nº 123 - Sección II	0	8.225.000	1	0	0,00	20,56	20,56	0,00	0,00
28	Ruta Nacional Nº 127 - Federal - Empalme Ruta Nacional Nº 14	0	20.820.000	1	0	0,00	23,13	23,13	0,00	0,00
51	Ruta Nacional Nº 127 - Federal - Empalme Ruta Nacional Nº 14	0	20.820.000	1	0	0,00	23,13	23,13	0,00	0,00
29	Ruta Nacional Nº 18 - Tramo I: Intersección Ruta Nacional Nº 12 - Intersección Ruta Provincial Nº 3z	0	8.188.000	55.388.000	0	0,00	1,48	1,48	0,00	0,00
51	Ruta Nacional Nº 18 - Tramo I: Intersección Ruta Nacional Nº 12 - Intersección Ruta Provincial Nº 3z	0	8.188.000	55.388.000	0	0,00	1,48	1,48	0,00	0,00
30	Ruta Nacional Nº 18 - Tramo II: Intersección Ruta Provincial Nº 32 - Intersección Ruta Provincial Nº 6	0	13.664.000	60.000.001	0	0,00	2,29	2,29	0,00	0,00
51	Ruta Nacional Nº 18 - Tramo II: Intersección Ruta Provincial Nº 32 - Intersección Ruta Provincial Nº 6	0	13.664.000	60.000.001	0	0,00	2,29	2,29	0,00	0,00
31	Ruta Nacional Nº 18 - Tramo III: Intersección Ruta Provincial Nº 6 - Intersección Ruta Provincial Nº 2c	0	4.124.000	24.124.000	0	0,00	1,73	1,73	0,00	0,00
51	Ruta Nacional Nº 18 - Tramo III: Intersección Ruta Provincial Nº 6 - Intersección Ruta Provincial Nº 2c	0	4.124.000	24.124.000	0	0,00	1,73	1,73	0,00	0,00
32	Ruta Nacional Nº 18 - Tramo IV: Intersección Ruta Provincial Nº 20 - Progresiva 180+606	0	4.047.000	61.047.000	0	0,00	0,66	0,66	1,56	1,56
51	Ruta Nacional Nº 18 - Tramo IV: Intersección Ruta Provincial Nº 20 - Progresiva 180+606	0	4.047.000	61.047.000	0	0,00	0,66	0,66	1,56	1,56
33	Ruta Nacional Nº 18 - Tramo V: Progresiva 180+606 - Intersección Ruta Nacional Nº 14	0	4.253.000	4.253.000	0	0,00	0,00	0,00	0,00	0,00
51	Ruta Nacional Nº 18 - Tramo V: Progresiva 180+606 - Intersección Ruta Nacional Nº 14	0	4.253.000	4.253.000	0	0,00	0,00	0,00	0,00	0,00
34	Ruta Nacional Nº 40 - Las Tucumanesas - Sañogasta - Sección I	0	4.627.000	4.627.000	0	0,00	5,14	5,14	0,00	0,00
51	Ruta Nacional Nº 40 - Las Tucumanesas - Sañogasta - Sección I	0	4.627.000	4.627.000	0	0,00	5,14	5,14	0,00	0,00
35	Ruta Nacional Nº 73 - Anguinán - Empalme Ruta Nacional Nº 75 - Sección I	0	15.422.000	1	0	0,00	3,86	3,86	0,00	0,00
51	Ruta Nacional Nº 73 - Anguinán - Empalme Ruta Nacional Nº 75 - Sección I	0	15.422.000	1	0	0,00	3,86	3,86	0,00	0,00
36	Ruta Nacional Nº 73 - Anguinán - Empalme Ruta Nacional Nº 75 - Sección II	0	15.422.000	1	0	0,00	3,86	3,86	0,00	0,00
51	Ruta Nacional Nº 73 - Anguinán - Empalme Ruta Nacional Nº 75 - Sección II	0	15.422.000	1	0	0,00	3,86	3,86	0,00	0,00
37	Ruta Nacional Nº 7 - Empalme Ruta Nacional Nº 40 - Límite con Chile - Sección I	0	635.000	635.000	0	0,00	0,42	0,42	0,00	0,00
51	Ruta Nacional Nº 7 - Empalme Ruta Nacional Nº 40 - Límite con Chile - Sección I	0	635.000	635.000	0	0,00	0,42	0,42	0,00	0,00
38	Ruta Nacional Nº 7 - Empalme Ruta Nacional Nº 40 - Límite con Chile - Sección II	0	1.865.000	1.865.000	0	0,00	4,17	4,17	0,00	0,00
51	Ruta Nacional Nº 7 - Empalme Ruta Nacional Nº 40 - Límite con Chile - Sección II	0	1.865.000	1.865.000	0	0,00	4,17	4,17	0,00	0,00
39	Ruta Nacional Nº 7 - Empalme Ruta Nacional Nº 40 - Límite con Chile - Sección II	0	2.500.000	2.500.000	0	0,00	8,33	8,33	0,00	0,00
51	Ruta Nacional Nº 7 - Empalme Ruta Nacional Nº 40 - Límite con Chile - Sección II	0	2.500.000	2.500.000	0	0,00	8,33	8,33	0,00	0,00
40	Ruta Nacional Nº 188 - General Alvear - Malargüe - Sección II	0	3.333.000	3.333.000	0	0,00	2,78	2,78	0,00	0,00
51	Ruta Nacional Nº 188 - General Alvear - Malargüe - Sección II	0	3.333.000	3.333.000	0	0,00	2,78	2,78	0,00	0,00
41	Ruta Nacional Nº 7 - Potrerillos - Uspallata - Curva de Sob.	0	1.230.000	500.001	0	0,00	4,10	4,10	0,00	0,00
51	Ruta Nacional Nº 7 - Potrerillos - Uspallata - Curva de Sob.	0	1.230.000	500.001	0	0,00	4,10	4,10	0,00	0,00
42	Ruta Nacional Nº 7 - Potrerillos - Uspallata - Variante Uspallata	0	1.640.000	667.001	0	0,00	2,05	2,05	0,00	0,00
51	Ruta Nacional Nº 7 - Potrerillos - Uspallata - Variante Uspallata	0	1.640.000	667.001	0	0,00	2,05	2,05	0,00	0,00
43	Ruta Nacional Nº 145 - Bardas Blancas - Hito Pehuenche - Km. 0 - Km. 13	0	1.640.000	667.001	0	0,00	2,73	2,73	0,00	0,00
51	Ruta Nacional Nº 145 - Bardas Blancas - Hito Pehuenche - Km. 0 - Km. 13	0	1.640.000	667.001	0	0,00	2,73	2,73	0,00	0,00
44	Ruta Nacional Nº 22 - Variante por Plaza Huincol y Cutral Có	0	2.827.000	2.827.000	0	0,00	5,14	5,14	0,00	0,00
51	Ruta Nacional Nº 22 - Variante por Plaza Huincol y Cutral Có	0	2.827.000	2.827.000	0	0,00	5,14	5,14	0,00	0,00
45	Variante Ruta Nacional Nº 22 - Intersección Ruta Provincial Nº 7 - Calle Conquistadores del Desierto	0	2.506.000	2.506.000	0	0,00	3,86	3,86	0,00	0,00
51	Variante Ruta Nacional Nº 22 - Intersección Ruta Provincial Nº 7 - Calle Conquistadores del Desierto	0	2.506.000	2.506.000	0	0,00	3,86	3,86	0,00	0,00
47	Ruta Nacional Nº 281 - Puerto Deseado - Empalme Ruta Nacional Nº 3 - Km.32,55	0	2.500.000	2.500.000	0	0,00	3,81	3,81	2,00	10,32

51	Ruta Nacional Nº 281 - Puerto Deseado - Empalme Ruta Nacional Nº 3 - Km.32,55	0	2.500.000	2.500.000	0	0,00	3,81	3,81	2,00	10,32
48	Ruta Nacional A012-34 - Empalme Ruta Nacional Nº 9 (Oeste) - Empalme Ruta Nacional Nº11 - Empalme Ruta Nº A008 - Empalme	0	12.145.000	1	0	0,00	14,75	14,75	0,00	0,00
51	Ruta Nacional A012-34 - Empalme Ruta Nacional Nº 9 (Oeste) - Empalme Ruta Nacional Nº11 - Empalme Ruta Nº A008 - Empalme	0	12.145.000	1	0	0,00	14,75	14,75	0,00	0,00
49	Ruta Nacional Nº 34 - San Vicente - Rafaela	0	1.667.000	1.667.000	0	0,00	8,34	8,34	0,00	0,00
51	Ruta Nacional Nº 34 - San Vicente - Rafaela	0	1.667.000	1.667.000	0	0,00	8,34	8,34	0,00	0,00
50	Enlace Ruta Nacional Nº 9 con Ruta Nacional Nº34 en Santiago del Estero	0	3.856.000	3.856.000	0	0,00	2,57	2,57	0,00	0,00
51	Enlace Ruta Nacional Nº 9 con Ruta Nacional Nº34 en Santiago del Estero	0	3.856.000	3.856.000	0	0,00	2,57	2,57	0,00	0,00
51	Ruta sin Nº - Empalme Ruta Nacional Nº 3 (San Sebastián) - Empalme Complejo C	0	2.778.000	2.778.000	0	0,00	2,78	2,78	0,00	0,00
51	Ruta sin Nº - Empalme Ruta Nacional Nº 3 (San Sebastián) - Empalme Complejo C	0	2.778.000	2.778.000	0	0,00	2,78	2,78	0,00	0,00
52	Ruta sin Nº - Empalme Complejo C - Empalme Complejo B	0	2.667.000	2.667.000	0	0,00	3,33	3,33	0,00	0,00
51	Ruta sin Nº - Empalme Complejo C - Empalme Complejo B	0	2.667.000	2.667.000	0	0,00	3,33	3,33	0,00	0,00
53	Ruta sin Nº - Empalme Complejo B - Empalme Complejo D	0	2.083.000	2.083.000	0	0,00	4,17	4,17	0,00	0,00
51	Ruta sin Nº - Empalme Complejo B - Empalme Complejo D	0	2.083.000	2.083.000	0	0,00	4,17	4,17	0,00	0,00
54	Ruta Nacional Nº 3 - Tolhuin - Ushuaia - Km. 3006 - Km. 3049	0	4.167.000	4.167.000	0	0,00	16,67	16,67	0,00	0,00
51	Ruta Nacional Nº 3 - Tolhuin - Ushuaia - Km. 3006 - Km. 3049	0	4.167.000	4.167.000	0	0,00	16,67	16,67	0,00	0,00
55	Ruta Nacional Nº 9 - Arroyo Mista - San Miguel de Tucumán	0	5.783.000	5.783.000	0	0,00	23,13	23,13	0,00	0,00
51	Ruta Nacional Nº 9 - Arroyo Mista - San Miguel de Tucumán	0	5.783.000	5.783.000	0	0,00	23,13	23,13	0,00	0,00
56	Ruta Nacional Nº 158 - San Francisco - Las Varillas - Km. 0 - Km. 35,00	0	2.429.000	2.429.000	0	0,00	5,78	5,78	0,00	0,00
51	Ruta Nacional Nº 158 - San Francisco - Las Varillas - Km. 0 - Km. 35,00	0	2.429.000	2.429.000	0	0,00	5,78	5,78	0,00	0,00
57	Ruta Nacional Nº 158 - San Francisco - Las Varillas - Km. 35,00 - Km. 76,00	0	2.834.000	2.834.000	0	0,00	5,78	5,78	0,00	0,00
51	Ruta Nacional Nº 158 - San Francisco - Las Varillas - Km. 35,00 - Km. 76,00	0	2.834.000	2.834.000	0	0,00	5,78	5,78	0,00	0,00
58	Ruta A016 - Empalme Ruta Nacional Nº 9 - Empalme Ruta Nacional Nº 34 (Siete de Abril)	0	19.085.000	1	0	0,00	17,35	17,35	0,00	0,00
51	Ruta A016 - Empalme Ruta Nacional Nº 9 - Empalme Ruta Nacional Nº 34 (Siete de Abril)	0	19.085.000	1	0	0,00	17,35	17,35	0,00	0,00
59	Ruta Nacional Nº 16 Autovía Makallé - Presidente Roque Sáenz Peña	0	5.783.000	5.783.000	0	0,00	0,96	0,96	0,00	0,00
51	Ruta Nacional Nº 16 Autovía Makallé - Presidente Roque Sáenz Peña	0	5.783.000	5.783.000	0	0,00	0,96	0,96	0,00	0,00
60	Ruta Nacional Nº 11 Autovía Empalme Ruta Provincial Nº 13 - Resistencia	0	5.000.000	5.000.000	0	0,00	4,17	4,17	0,00	0,00
51	Ruta Nacional Nº 11 Autovía Empalme Ruta Provincial Nº 13 - Resistencia	0	5.000.000	5.000.000	0	0,00	4,17	4,17	0,00	0,00
61	Ruta Nacional Nº 22 Chimpay - Valle Regina Km. 1050 - Km. 1112	0	3.470.000	3.470.000	0	0,00	1,93	1,93	0,00	0,00
51	Ruta Nacional Nº 22 Chimpay - Valle Regina Km. 1050 - Km. 1112	0	3.470.000	3.470.000	0	0,00	1,93	1,93	0,00	0,00
62	Ruta Nacional Nº 78 Puente Río Capayán - Famatina	0	1.042.000	1.042.000	0	0,00	4,17	4,17	0,00	0,00
51	Ruta Nacional Nº 78 Puente Río Capayán - Famatina	0	1.042.000	1.042.000	0	0,00	4,17	4,17	0,00	0,00
63	Ruta Nacional Nº 9 Autovía Santiago del Estero - Termas Río Hondo	0	3.856.000	3.856.000	0	0,00	1,29	1,29	0,00	0,00
51	Ruta Nacional Nº 9 Autovía Santiago del Estero - Termas Río Hondo	0	3.856.000	3.856.000	0	0,00	1,29	1,29	0,00	0,00
64	Ruta Nacional Nº 33 Autovía Rufino - Rosario	0	7.711.000	7.711.000	0	0,00	0,77	0,77	0,00	0,00
51	Ruta Nacional Nº 33 Autovía Rufino - Rosario	0	7.711.000	7.711.000	0	0,00	0,77	0,77	0,00	0,00
65	Ruta Nacional Nº 33 Bahía Blanca - Pigüé Sección I: Camino a Ingeniero White (Km. 8,65) - Ea. Don Enrique (km. 41,00)	0	3.781.000	3.781.000	0	0,00	1,99	1,99	0,00	0,00
51	Ruta Nacional Nº 33 Bahía Blanca - Pigüé Sección I: Camino a Ingeniero White (Km. 8,65) - Ea. Don Enrique (km. 41,00)	0	3.781.000	3.781.000	0	0,00	1,99	1,99	0,00	0,00
66	Ruta Nacional Nº 33 Bahía Blanca - Pigüé Sección II: Ea. Don Enrique (Km. 41,00) - Río Sauce Chico (Km. 73,00)	0	3.781.000	3.781.000	0	0,00	1,99	1,99	0,00	0,00
51	Ruta Nacional Nº 33 Bahía Blanca - Pigüé Sección II: Ea. Don Enrique (Km. 41,00) - Río Sauce Chico (Km. 73,00)	0	3.781.000	3.781.000	0	0,00	1,99	1,99	0,00	0,00
67	Ruta Nacional Nº 33 Bahía Blanca - Pigüé Sección III: Río Sauce Chico (Km. 73,00) - Arroyo Cochenleofu Chico (Km. 102,2'	0	3.383.000	3.383.000	0	0,00	1,99	1,99	0,00	0,00
51	Ruta Nacional Nº 33 Bahía Blanca - Pigüé Sección III: Río Sauce Chico (Km. 73,00) - Arroyo Cochenleofu Chico (Km. 102,2'	0	3.383.000	3.383.000	0	0,00	1,99	1,99	0,00	0,00

68	Ruta Nacional Nº 33 Bahía Blanca - Pigüé Sección IV: Arroyo Cochenleofú Chico (Km. 102,21) - Empalme Ruta Provincial N°	0	3.582.000	3.582.000	0	0,00	1,99	1,99	0,00	0,00
51	Ruta Nacional Nº 33 Bahía Blanca - Pigüé Sección IV: Arroyo Cochenleofú Chico (Km. 102,21) - Empalme Ruta Provincial N°	0	3.582.000	3.582.000	0	0,00	1,99	1,99	0,00	0,00
69	Ruta Nacional Nº 40 Villa Aberastain - San Juan Km. 3444,89 - Km. 3456,72	0	1.944.000	1.944.000	0	0,00	5,55	5,55	0,00	0,00
51	Ruta Nacional Nº 40 Villa Aberastain - San Juan Km. 3444,89 - Km. 3456,72	0	1.944.000	1.944.000	0	0,00	5,55	5,55	0,00	0,00
70	Ruta Nacional Nº 9 Acceso a la Ciudad de Salta	0	1.108.000	1.108.000	0	0,00	4,17	4,17	0,00	0,00
51	Ruta Nacional Nº 9 Acceso a la Ciudad de Salta	0	1.108.000	1.108.000	0	0,00	4,17	4,17	0,00	0,00
71	Ruta Nacional Nº 35 Límite entre Buenos Aires y La Pampa - Empalme Ruta Provincial N°1 Km. 125 - Km. 14€	0	4.763.000	4.763.000	0	0,00	37,50	37,50	0,00	0,00
51	Ruta Nacional Nº 35 Límite entre Buenos Aires y La Pampa - Empalme Ruta Provincial N°1 Km. 125 - Km. 14€	0	4.763.000	4.763.000	0	0,00	37,50	37,50	0,00	0,00
72	Ruta Nacional Nº 8 Autopista Pilar - Pergamino (Tramo: 1B) Distribuidor Ruta Provincial N° 39 - Ruta Provincial N° 192	0	23.543.000	1	0	0,00	10,82	10,82	0,00	0,00
51	Ruta Nacional Nº 8 Autopista Pilar - Pergamino (Tramo: 1B) Distribuidor Ruta Provincial N° 39 - Ruta Provincial N° 192	0	23.543.000	1	0	0,00	10,82	10,82	0,00	0,00
73	Ruta Nacional Nº 8 Autopista Pilar - Pergamino (Tramo: 2) Ruta Provincial N° 192 (Parada Robles) - San Antonio de Arecc	0	41.135.000	1	0	0,00	7,76	7,76	0,00	0,00
51	Ruta Nacional Nº 8 Autopista Pilar - Pergamino (Tramo: 2) Ruta Provincial N° 192 (Parada Robles) - San Antonio de Arecc	0	41.135.000	1	0	0,00	7,76	7,76	0,00	0,00
74	Ruta Nacional Nº 8 Autopista Pilar - Pergamino (Tramo: 3) Fin Variante San Antonio de Areco - Inicio Variante Arrecifes	0	5.691.000	5.691.000	0	0,00	1,46	1,46	0,00	0,00
51	Ruta Nacional Nº 8 Autopista Pilar - Pergamino (Tramo: 3) Fin Variante San Antonio de Areco - Inicio Variante Arrecifes	0	5.691.000	5.691.000	0	0,00	1,46	1,46	0,00	0,00
75	Ruta Autopista Nº 8 Autopista Pilar - Pergamino (Tramo: 4) Inicio Variante Arrecifes - Acceso a Fontezuela (Km. 171,20)	0	11.181.000	1	0	0,00	3,19	3,19	0,00	0,00
51	Ruta Autopista Nº 8 Autopista Pilar - Pergamino (Tramo: 4) Inicio Variante Arrecifes - Acceso a Fontezuela (Km. 171,20)	0	11.181.000	1	0	0,00	3,19	3,19	0,00	0,00
76	Ruta Nacional Nº 8 Autopista Pilar - Pergamino (Tramo: 5) Variante Pergamino desde Acceso a Fontezuela a Fin de Autopis	0	2.570.000	2.570.000	0	0,00	1,35	1,35	0,00	0,00
51	Ruta Nacional Nº 8 Autopista Pilar - Pergamino (Tramo: 5) Variante Pergamino desde Acceso a Fontezuela a Fin de Autopis	0	2.570.000	2.570.000	0	0,00	1,35	1,35	0,00	0,00
26	Sistema de Contratos de Recuperación y Mantenimiento CREMA I (Préstamo 4295)									
1	Malla 101 A	14.043.000	100.000	100.000	0	99,29	0,71	0,71	0,00	0,00
51	Malla 101 A	14.043.000	100.000	100.000	0	99,29	0,71	0,71	0,00	0,00
2	Malla 101 B	13.481.000	34.000	34.000	0	99,75	0,25	0,25	0,00	0,00
51	Malla 101 B	13.481.000	34.000	34.000	0	99,75	0,25	0,25	0,00	0,00
3	Malla 104	9.733.000	100.000	100.000	0	98,97	1,03	1,03	0,00	0,00
51	Malla 104	9.733.000	100.000	100.000	0	98,97	1,03	1,03	0,00	0,00
4	Malla 207/304	11.069.000	100.000	100.000	0	99,10	0,90	0,90	0,00	0,00
51	Malla 207/304	11.069.000	100.000	100.000	0	99,10	0,90	0,90	0,00	0,00
6	Malla 401 A	30.954.000	100.000	617.159	308.579	99,68	0,32	0,32	0,00	0,00
51	Malla 401 A	30.954.000	100.000	617.159	308.579	99,68	0,32	0,32	0,00	0,00
7	Malla 401 B	28.045.000	100.000	1.709.391	854.695	99,64	0,36	0,36	0,00	0,00
51	Malla 401 B	28.045.000	100.000	1.709.391	854.695	99,64	0,36	0,36	0,00	0,00
8	Malla 403	17.662.000	100.000	100.000	0	99,44	0,56	0,56	0,00	0,00
51	Malla 403	17.662.000	100.000	100.000	0	99,44	0,56	0,56	0,00	0,00
9	Malla 404	12.938.000	100.000	320.001	319.787	99,23	0,77	0,77	0,00	0,00
51	Malla 404	12.938.000	100.000	320.001	319.787	99,23	0,77	0,77	0,00	0,00
10	Malla 405 A	23.197.000	100.000	100.000	0	99,57	0,43	0,43	0,00	0,00
51	Malla 405 A	23.197.000	100.000	100.000	0	99,57	0,43	0,43	0,00	0,00
11	Malla 405 B	19.845.000	100.000	100.000	0	99,50	0,50	0,50	0,00	0,00
51	Malla 405 B	19.845.000	100.000	100.000	0	99,50	0,50	0,50	0,00	0,00
12	Malla 501	27.183.000	100.000	100.000	0	99,63	0,37	0,37	0,00	0,00
51	Malla 501	27.183.000	100.000	100.000	0	99,63	0,37	0,37	0,00	0,00
13	Malla 502	28.662.000	100.000	100.000	0	99,65	0,35	0,35	0,00	0,00
51	Malla 502	28.662.000	100.000	100.000	0	99,65	0,35	0,35	0,00	0,00
14	Malla 507	20.455.000	101.000	101.000	0	99,51	0,49	0,49	0,00	0,00
51	Malla 507	20.455.000	101.000	101.000	0	99,51	0,49	0,49	0,00	0,00
15	Malla 508	23.163.000	100.000	357.332	0	99,57	0,43	0,43	0,00	0,00
51	Malla 508	23.163.000	100.000	357.332	0	99,57	0,43	0,43	0,00	0,00
16	Malla 503	15.340.000	100.000	100.000	0	99,35	0,65	0,65	0,00	0,00
51	Malla 503	15.340.000	100.000	100.000	0	99,35	0,65	0,65	0,00	0,00
17	Malla 504	20.028.000	100.000	100.000	0	99,50	0,50	0,50	0,00	0,00
51	Malla 504	20.028.000	100.000	100.000	0	99,50	0,50	0,50	0,00	0,00

19	Malla 406	16.672.000	100.000	100.000	0	99,40	0,60	0,60	0,00	0,00
51	Malla 406	16.672.000	100.000	100.000	0	99,40	0,60	0,60	0,00	0,00
21	Malla 302	16.006.000	100.000	100.000	0	99,38	0,62	0,62	0,00	0,00
51	Malla 302	16.006.000	100.000	100.000	0	99,38	0,62	0,62	0,00	0,00
22	Malla 303	6.378.000	100.000	100.000	0	98,43	1,57	1,57	0,00	0,00
51	Malla 303	6.378.000	100.000	100.000	0	98,43	1,57	1,57	0,00	0,00
23	Malla 308	10.860.000	100.000	100.000	0	99,08	0,92	0,92	0,00	0,00
51	Malla 308	10.860.000	100.000	100.000	0	99,08	0,92	0,92	0,00	0,00
24	Malla 309	17.876.000	100.000	100.000	0	99,44	0,56	0,56	0,00	0,00
51	Malla 309	17.876.000	100.000	100.000	0	99,44	0,56	0,56	0,00	0,00
25	Malla 107 A	25.486.000	84.000	84.000	0	99,67	0,33	0,33	0,00	0,00
51	Malla 107 A	25.486.000	84.000	84.000	0	99,67	0,33	0,33	0,00	0,00
26	Malla 105 - Provincia de Santa Cruz	20.107.000	100.000	100.000	0	99,51	0,49	0,49	0,00	0,00
51	Malla 105 - Provincia de Santa Cruz	20.107.000	100.000	100.000	0	99,51	0,49	0,49	0,00	0,00
28	Malla 512 A	22.037.000	100.000	100.000	0	99,55	0,45	0,45	0,00	0,00
51	Malla 512 A	22.037.000	100.000	100.000	0	99,55	0,45	0,45	0,00	0,00
29	Malla 206	29.209.000	100.000	100.000	0	99,66	0,34	0,34	0,00	0,00
51	Malla 206	29.209.000	100.000	100.000	0	99,66	0,34	0,34	0,00	0,00
31	Malla 209 A	26.066.000	100.000	100.000	0	99,62	0,38	0,38	0,00	0,00
51	Malla 209 A	26.066.000	100.000	100.000	0	99,62	0,38	0,38	0,00	0,00
32	Malla 113	34.792.000	100.000	100.000	0	99,71	0,29	0,29	0,00	0,00
51	Malla 113	34.792.000	100.000	100.000	0	99,71	0,29	0,29	0,00	0,00
33	Malla 102 A	21.424.000	48.000	48.000	0	99,78	0,22	0,22	0,00	0,00
51	Malla 102 A	21.424.000	48.000	48.000	0	99,78	0,22	0,22	0,00	0,00
34	Malla 505	17.069.000	100.000	100.000	0	99,41	0,59	0,59	0,00	0,00
51	Malla 505	17.069.000	100.000	100.000	0	99,41	0,59	0,59	0,00	0,00
35	Malla 114	38.657.000	100.000	4.042.204	1.605.060	99,74	0,26	0,26	0,10	0,16
51	Malla 114	38.657.000	100.000	4.042.204	1.605.060	99,74	0,26	0,26	0,10	0,16
36	Malla 307	13.993.000	100.000	100.000	0	99,29	0,71	0,71	0,00	0,00
51	Malla 307	13.993.000	100.000	100.000	0	99,29	0,71	0,71	0,00	0,00
37	Malla 305	13.402.000	100.000	100.000	0	99,25	0,75	0,75	0,00	0,00
51	Malla 305	13.402.000	100.000	100.000	0	99,25	0,75	0,75	0,00	0,00
38	Malla 204	15.095.000	100.000	100.000	0	99,34	0,66	0,66	0,00	0,00
51	Malla 204	15.095.000	100.000	100.000	0	99,34	0,66	0,66	0,00	0,00
39	Malla 301	14.250.000	100.000	100.000	0	99,30	0,70	0,70	0,00	0,00
51	Malla 301	14.250.000	100.000	100.000	0	99,30	0,70	0,70	0,00	0,00
40	Malla 115	18.088.000	53.000	53.000	0	99,71	0,29	0,29	0,00	0,00
51	Malla 115	18.088.000	53.000	53.000	0	99,71	0,29	0,29	0,00	0,00
41	Malla 211	34.469.000	783.000	3.743.759	748.752	97,91	2,09	2,09	0,52	1,57
51	Malla 211	34.469.000	783.000	3.743.759	748.752	97,91	2,09	2,09	0,52	1,57
43	Malla 312	15.295.000	100.000	100.000	0	99,35	0,65	0,65	0,00	0,00
51	Malla 312	15.295.000	100.000	100.000	0	99,35	0,65	0,65	0,00	0,00
44	Malla 510	15.022.000	100.000	100.000	0	99,34	0,66	0,66	0,00	0,00
51	Malla 510	15.022.000	100.000	100.000	0	99,34	0,66	0,66	0,00	0,00
45	Malla 210	18.064.000	100.000	100.000	0	99,45	0,55	0,55	0,00	0,00
51	Malla 210	18.064.000	100.000	100.000	0	99,45	0,55	0,55	0,00	0,00
46	Malla 506	48.354.000	100.000	7.784.405	2.070.798	98,01	0,20	0,20	0,00	1,62
51	Malla 506	48.354.000	100.000	7.784.405	2.070.798	98,01	0,20	0,20	0,00	1,62
47	Malla 208	38.631.000	50.000	50.000	0	99,87	0,13	0,13	0,00	0,00
51	Malla 208	38.631.000	50.000	50.000	0	99,87	0,13	0,13	0,00	0,00
48	Malla 103	14.887.000	100.000	100.000	0	99,33	0,67	0,67	0,00	0,00
51	Malla 103	14.887.000	100.000	100.000	0	99,33	0,67	0,67	0,00	0,00
50	Malla 108 A	17.542.000	100.000	100.000	0	99,43	0,57	0,57	0,00	0,00
51	Malla 108 A	17.542.000	100.000	100.000	0	99,43	0,57	0,57	0,00	0,00
51	Malla 106	9.896.000	100.000	100.000	0	98,99	1,01	1,01	0,00	0,00
51	Malla 106	9.896.000	100.000	100.000	0	98,99	1,01	1,01	0,00	0,00
52	Malla 109	17.248.000	100.000	100.000	0	99,42	0,58	0,58	0,00	0,00
51	Malla 109	17.248.000	100.000	100.000	0	99,42	0,58	0,58	0,00	0,00
53	Malla 402 A	6.976.000	100.000	100.000	0	98,57	1,43	1,43	0,00	0,00
51	Malla 402 A	6.976.000	100.000	100.000	0	98,57	1,43	1,43	0,00	0,00
54	Malla 111	36.725.000	100.000	4.650.566	2.624.075	99,73	0,27	0,27	0,00	0,00
51	Malla 111	36.725.000	100.000	4.650.566	2.624.075	99,73	0,27	0,27	0,00	0,00
55	Malla 201 A	14.367.000	100.000	100.000	0	99,30	0,70	0,70	0,00	0,00
51	Malla 201 A	14.367.000	100.000	100.000	0	99,30	0,70	0,70	0,00	0,00
57	Malla 311	13.412.000	100.000	100.000	0	99,25	0,75	0,75	0,00	0,00
51	Malla 311	13.412.000	100.000	100.000	0	99,25	0,75	0,75	0,00	0,00
60	Malla 108 B	14.894.000	100.000	100.000	0	99,33	0,67	0,67	0,00	0,00
51	Malla 108 B	14.894.000	100.000	100.000	0	99,33	0,67	0,67	0,00	0,00

61	Malla 107 B	20.403.000	100.000	705.580	705.579	99,51	0,49	0,49	0,00	0,00
51	Malla 107 B	20.403.000	100.000	705.580	705.579	99,51	0,49	0,49	0,00	0,00
62	Malla 201 B	14.484.000	100.000	100.000	0	99,31	0,69	0,69	0,00	0,00
51	Malla 201 B	14.484.000	100.000	100.000	0	99,31	0,69	0,69	0,00	0,00
63	Malla 102 B	20.165.000	100.000	100.000	0	99,50	0,50	0,50	0,00	0,00
51	Malla 102 B	20.165.000	100.000	100.000	0	99,50	0,50	0,50	0,00	0,00
64	Malla 209 B- Provincia de Santa Fe	21.313.000	100.000	100.000	0	99,53	0,47	0,47	0,00	0,00
51	Malla 209 B- Provincia de Santa Fe	21.313.000	100.000	100.000	0	99,53	0,47	0,47	0,00	0,00
65	Malla 512 B	19.832.000	100.000	100.000	0	99,50	0,50	0,50	0,00	0,00
51	Malla 512 B	19.832.000	100.000	100.000	0	99,50	0,50	0,50	0,00	0,00
66	Malla 120	52.186.000	100.000	1.555.684	640.575	99,81	0,19	0,19	0,09	0,09
51	Malla 120	52.186.000	100.000	1.555.684	640.575	99,81	0,19	0,19	0,09	0,09
2	CREMA II (Préstamo 4295)									
24	Malla 131 - Ruta Nacional Nro. 40 S	45.974.000	100.000	2.227.507	2.227.506	92,07	0,19	0,19	2,60	5,20
51	Malla 131 - Ruta Nacional Nro. 40 S	45.974.000	100.000	2.227.507	2.227.506	92,07	0,19	0,19	2,60	5,20
37	Malla 338 - Rutas Nacionales Nros. 81 y 95	55.088.000	50.000	50.000	0	99,91	0,09	0,09	0,00	0,00
51	Malla 338 - Rutas Nacionales Nros. 81 y 95	55.088.000	50.000	50.000	0	99,91	0,09	0,09	0,00	0,00
50	Malla 123 B	48.735.000	100.000	100.000	0	99,80	0,20	0,20	0,00	0,00
51	Malla 123 B	48.735.000	100.000	100.000	0	99,80	0,20	0,20	0,00	0,00
66	Malla 306	19.409.000	100.000	100.000	0	99,49	0,51	0,51	0,00	0,00
51	Malla 306	19.409.000	100.000	100.000	0	99,49	0,51	0,51	0,00	0,00
68	Ruta 35 Malla 116 A	56.735.000	3.558.000	3.558.000	115.012	94,10	5,90	5,90	0,00	0,00
51	Ruta 35 Malla 116 A	56.735.000	3.558.000	3.558.000	115.012	94,10	5,90	5,90	0,00	0,00
69	Ruta 35 Malla 116 B	50.359.000	100.000	3.269.451	1.506.470	96,07	0,19	0,19	0,94	1,88
51	Ruta 35 Malla 116 B	50.359.000	100.000	3.269.451	1.506.470	96,07	0,19	0,19	0,94	1,88
70	Ruta 35 Malla 117 A	74.704.000	100.000	1.099.990	99.989	99,87	0,13	0,13	0,00	0,00
51	Ruta 35 Malla 117 A	74.704.000	100.000	1.099.990	99.989	99,87	0,13	0,13	0,00	0,00
71	Malla 202A Ruta A008-11	38.387.000	100.000	100.000	0	99,74	0,26	0,26	0,00	0,00
51	Malla 202A Ruta A008-11	38.387.000	100.000	100.000	0	99,74	0,26	0,26	0,00	0,00
72	Malla 202B Ruta A012-33-34-9 (O) - 9(S)	32.792.000	100.000	100.000	0	99,70	0,30	0,30	0,00	0,00
51	Malla 202B Ruta A012-33-34-9 (O) - 9(S)	32.792.000	100.000	100.000	0	99,70	0,30	0,30	0,00	0,00
78	Rutas 60 y 157 Malla 408 A	41.536.000	100.000	3.865.910	1.865.909	98,85	0,24	0,24	0,04	1,11
51	Rutas 60 y 157 Malla 408 A	41.536.000	100.000	3.865.910	1.865.909	98,85	0,24	0,24	0,04	1,11
79	Malla 408B Ruta 38-60	62.845.000	100.000	3.007.303	1.502.151	99,84	0,16	0,16	0,04	0,12
51	Malla 408B Ruta 38-60	62.845.000	100.000	3.007.303	1.502.151	99,84	0,16	0,16	0,04	0,12
80	Ruta 60 Malla 408 C	53.228.000	100.000	2.613.398	1.239.349	98,80	0,18	0,18	0,06	1,15
51	Ruta 60 Malla 408 C	53.228.000	100.000	2.613.398	1.239.349	98,80	0,18	0,18	0,06	1,15
81	Malla 409 A - Provincia de Tucumán	26.635.000	100.000	100.000	0	99,63	0,37	0,37	0,00	0,00
51	Malla 409 A - Provincia de Tucumán	26.635.000	100.000	100.000	0	99,63	0,37	0,37	0,00	0,00
93	Malla 314 - Provincia de Mendoza	26.706.000	100.000	100.000	0	99,63	0,37	0,37	0,00	0,00
51	Malla 314 - Provincia de Mendoza	26.706.000	100.000	100.000	0	99,63	0,37	0,37	0,00	0,00
94	Malla 215 Ruta 33	42.816.000	50.000	765.258	0	99,88	0,12	0,12	0,09	0,12
51	Malla 215 Ruta 33	42.816.000	50.000	765.258	0	99,88	0,12	0,12	0,09	0,12
95	Malla 216 A Ruta 33	44.623.000	100.000	100.000	0	99,78	0,22	0,22	0,00	0,00
51	Malla 216 A Ruta 33	44.623.000	100.000	100.000	0	99,78	0,22	0,22	0,00	0,00
97	Malla 117 B	42.979.000	100.000	7.323.159	2.123.159	91,14	0,20	0,20	2,77	4,30
51	Malla 117 B	42.979.000	100.000	7.323.159	2.123.159	91,14	0,20	0,20	2,77	4,30
98	Malla 216 B Ruta 33	40.413.000	59.000	59.000	0	99,85	0,15	0,15	0,15	0,15
51	Malla 216 B Ruta 33	40.413.000	59.000	59.000	0	99,85	0,15	0,15	0,15	0,15
3	CREMA III (8° Préstamo "Gestión de Activos Viales")									
1	Malla 209B - II	0	719.000	719.000	0	0,00	1,67	1,67	0,00	0,00
51	Malla 209B - II	0	719.000	719.000	0	0,00	1,67	1,67	0,00	0,00
2	Malla 509	47.240.000	50.000	4.056.768	1.836.735	99,89	0,11	0,11	0,00	0,00
51	Malla 509	47.240.000	50.000	4.056.768	1.836.735	99,89	0,11	0,11	0,00	0,00
3	Malla 513A	43.004.000	50.000	50.000	0	99,88	0,12	0,12	0,00	0,00
51	Malla 513A	43.004.000	50.000	50.000	0	99,88	0,12	0,12	0,00	0,00
4	Malla 606	26.392.000	100.000	100.000	0	99,62	0,38	0,38	0,00	0,00
51	Malla 606	26.392.000	100.000	100.000	0	99,62	0,38	0,38	0,00	0,00
5	Malla 103- II	52.017.000	100.000	2.124.447	1.062.223	99,81	0,19	0,19	0,00	0,00
51	Malla 103- II	52.017.000	100.000	2.124.447	1.062.223	99,81	0,19	0,19	0,00	0,00
6	Malla 113- II	0	9.058.000	1	0	0,00	6,94	6,94	0,00	0,00
51	Malla 113- II	0	9.058.000	1	0	0,00	6,94	6,94	0,00	0,00
7	Malla 301- II	46.709.000	100.000	3.463.679	2.526.392	98,80	0,21	0,21	0,09	1,11
51	Malla 301- II	46.709.000	100.000	3.463.679	2.526.392	98,80	0,21	0,21	0,09	1,11
8	Malla 129	43.300.000	100.000	840.823	629.445	97,06	0,22	0,22	0,65	1,30
51	Malla 129	43.300.000	100.000	840.823	629.445	97,06	0,22	0,22	0,65	1,30
9	Malla 205	159.390.000	2.000.000	17.494.387	6.366.602	80,60	0,92	0,92	2,46	2,83
51	Malla 205	159.390.000	2.000.000	17.494.387	6.366.602	80,60	0,92	0,92	2,46	2,83

10	Malla 330	100.599.000	4.957.000	4.946.533	2.297.589	89,16	4,38	4,38	1,83	4,00
51	Malla 330	100.599.000	4.957.000	4.946.533	2.297.589	89,16	4,38	4,38	1,83	4,00
11	Malla 332	65.671.000	106.000	1.038.592	0	99,84	0,16	0,16	0,00	0,00
51	Malla 332	65.671.000	106.000	1.038.592	0	99,84	0,16	0,16	0,00	0,00
12	Malla 402B- II	56.841.000	100.000	1.035.600	345.200	99,78	0,17	0,17	0,03	0,20
51	Malla 402B- II	56.841.000	100.000	1.035.600	345.200	99,78	0,17	0,17	0,03	0,20
13	Malla 404- II	54.609.000	100.000	1.302.752	320.611	99,82	0,18	0,18	0,00	0,00
51	Malla 404- II	54.609.000	100.000	1.302.752	320.611	99,82	0,18	0,18	0,00	0,00
14	Malla 407	55.455.000	100.000	100.000	0	91,29	0,17	0,17	1,22	2,44
51	Malla 407	55.455.000	100.000	100.000	0	91,29	0,17	0,17	1,22	2,44
15	Malla 408D	44.894.000	547.000	2.070.124	1.904.855	98,80	1,20	1,20	0,37	0,37
51	Malla 408D	44.894.000	547.000	2.070.124	1.904.855	98,80	1,20	1,20	0,37	0,37
16	Malla 513B	47.020.000	100.000	2.471.565	1.441.745	98,85	0,20	0,20	0,27	0,88
51	Malla 513B	47.020.000	100.000	2.471.565	1.441.745	98,85	0,20	0,20	0,27	0,88
17	Malla 101B- II	0	1.350.000	1.350.000	0	0,00	1,67	1,67	0,00	0,00
51	Malla 101B- II	0	1.350.000	1.350.000	0	0,00	1,67	1,67	0,00	0,00
18	Malla 102A -II	33.783.000	100.000	100.000	0	99,70	0,30	0,30	0,00	0,00
51	Malla 102A -II	33.783.000	100.000	100.000	0	99,70	0,30	0,30	0,00	0,00
19	Malla 102B - II	66.016.000	100.000	1.814.542	1.296.938	99,85	0,15	0,15	0,00	0,00
51	Malla 102B - II	66.016.000	100.000	1.814.542	1.296.938	99,85	0,15	0,15	0,00	0,00
20	Malla 104 - II	38.462.000	203.000	2.209.419	1.205.136	99,41	0,51	0,51	0,04	0,55
51	Malla 104 - II	38.462.000	203.000	2.209.419	1.205.136	99,41	0,51	0,51	0,04	0,55
21	Malla 108A - II	52.568.000	100.000	1.671.569	0	99,81	0,19	0,19	0,00	0,00
51	Malla 108A - II	52.568.000	100.000	1.671.569	0	99,81	0,19	0,19	0,00	0,00
22	Malla 109 - II	52.088.000	100.000	17.632.353	11.748.528	98,00	0,18	0,18	0,91	1,09
51	Malla 109 - II	52.088.000	100.000	17.632.353	11.748.528	98,00	0,18	0,18	0,91	1,09
23	Malla 207/304 - II	51.340.000	100.000	2.000.001	0	99,81	0,19	0,19	0,00	0,00
51	Malla 207/304 - II	51.340.000	100.000	2.000.001	0	99,81	0,19	0,19	0,00	0,00
24	Malla 302 - II	51.277.000	100.000	3.428.263	2.800.576	85,63	0,18	0,18	1,54	3,10
51	Malla 302 - II	51.277.000	100.000	3.428.263	2.800.576	85,63	0,18	0,18	1,54	3,10
25	Malla 312 - II	41.119.000	1.627.000	15.065.292	7.443.351	96,24	3,76	3,76	0,31	3,45
51	Malla 312 - II	41.119.000	1.627.000	15.065.292	7.443.351	96,24	3,76	3,76	0,31	3,45
26	Malla 402A - II	44.767.000	100.000	1.697.329	1.575.331	99,39	0,22	0,22	0,51	0,58
51	Malla 402A - II	44.767.000	100.000	1.697.329	1.575.331	99,39	0,22	0,22	0,51	0,58
27	Malla 507	67.912.000	1.990.000	1.927.942	956.431	91,41	2,63	2,63	0,99	1,92
51	Malla 507 - II	67.912.000	1.990.000	1.927.942	956.431	91,41	2,63	2,63	0,99	1,92
28	Malla 105 - II	0	833.000	833.000	0	0,00	1,67	1,67	0,00	0,00
51	Malla 105 - II	0	833.000	833.000	0	0,00	1,67	1,67	0,00	0,00
29	Malla 123A	71.407.000	1.618.000	1.932.514	1.310.878	95,85	2,16	2,16	0,66	1,32
51	Malla 123A	71.407.000	1.618.000	1.932.514	1.310.878	95,85	2,16	2,16	0,66	1,32
30	Malla 133	42.373.000	8.951.000	19.336.325	18.657.830	37,09	10,46	10,46	4,46	12,09
51	Malla 133	42.373.000	8.951.000	19.336.325	18.657.830	37,09	10,46	10,46	4,46	12,09
31	Malla 209C	0	6.970.000	6.970.000	0	0,00	3,32	3,32	0,00	0,00
51	Malla 209C	0	6.970.000	6.970.000	0	0,00	3,32	3,32	0,00	0,00
32	Malla 212	0	10.148.000	3.128.001	0	0,00	5,85	5,85	0,00	0,00
51	Malla 212	0	10.148.000	3.128.001	0	0,00	5,85	5,85	0,00	0,00
33	Malla 230	0	953.000	468.001	0	0,00	0,88	0,88	0,00	0,00
51	Malla 230	0	953.000	468.001	0	0,00	0,88	0,88	0,00	0,00
34	Malla 431	98.794.000	2.515.000	8.048.087	4.559.655	92,85	2,33	2,33	0,30	6,86
51	Malla 431	98.794.000	2.515.000	8.048.087	4.559.655	92,85	2,33	2,33	0,30	6,86
35	Malla 437	95.720.000	2.592.000	2.707.147	504.240	92,04	2,48	2,48	1,49	2,85
51	Malla 437	95.720.000	2.592.000	2.707.147	504.240	92,04	2,48	2,48	1,49	2,85
36	Malla 441	85.183.000	2.636.000	2.103.068	1.360.571	92,87	2,87	2,87	0,66	1,33
51	Malla 441	85.183.000	2.636.000	2.103.068	1.360.571	92,87	2,87	2,87	0,66	1,33
37	Malla 532	0	2.535.000	1.244.001	0	0,00	2,65	2,65	0,00	0,00
51	Malla 532	0	2.535.000	1.244.001	0	0,00	2,65	2,65	0,00	0,00
38	Malla 632	130.539.000	2.342.000	13.572.731	9.799.284	95,61	1,64	1,64	0,53	1,05
51	Malla 632	130.539.000	2.342.000	13.572.731	9.799.284	95,61	1,64	1,64	0,53	1,05
39	Malla 106 - II	96.253.000	5.702.000	9.201.730	2.938.327	94,91	5,01	5,01	0,79	1,58
51	Malla 106 - II	96.253.000	5.702.000	9.201.730	2.938.327	94,91	5,01	5,01	0,79	1,58
40	Malla 107A - II	37.142.000	5.600.000	6.638.392	6.220.176	42,17	6,04	6,04	8,09	16,47
51	Malla 107A - II	37.142.000	5.600.000	6.638.392	6.220.176	42,17	6,04	6,04	8,09	16,47
41	Malla 108B - II	24.504.000	10.205.000	47.531.784	47.531.782	52,32	7,80	7,80	11,40	21,99
51	Malla 108B - II	24.504.000	10.205.000	47.531.784	47.531.782	52,32	7,80	7,80	11,40	21,99
42	Malla 201A - II	0	1.437.000	1.437.000	0	0,00	1,67	1,67	0,00	0,00
51	Malla 201A - II	0	1.437.000	1.437.000	0	0,00	1,67	1,67	0,00	0,00
43	Malla 201B - II	0	1.335.000	1.335.000	0	0,00	1,67	1,67	0,00	0,00
51	Malla 201B - II	0	1.335.000	1.335.000	0	0,00	1,67	1,67	0,00	0,00

44	Malla 206 - II	35.884.000	7.047.000	23.731.253	18.120.319	50,88	4,81	4,81	14,59	24,80
51	Malla 206 - II	35.884.000	7.047.000	23.731.253	18.120.319	50,88	4,81	4,81	14,59	24,80
45	Malla 305 - II	75.291.000	10.069.000	4.060.051	1.027.794	49,82	8,43	8,43	1,42	2,77
51	Malla 305 - II	75.291.000	10.069.000	4.060.051	1.027.794	49,82	8,43	8,43	1,42	2,77
46	Malla 401B - II	32.988.000	8.704.000	36.486.482	26.384.166	51,81	8,17	8,17	9,54	15,82
51	Malla 401B - II	32.988.000	8.704.000	36.486.482	26.384.166	51,81	8,17	8,17	9,54	15,82
47	Malla 504 - II	193.939.000	4.000.000	18.733.649	18.370.091	96,35	1,58	1,58	0,79	1,51
51	Malla 504 - II	104.883.000	2.000.000	16.733.649	1.326.936	98,15	1,58	1,58	0,69	1,32
52	RN14 MALLA 539 CAMPO GRANDE EMP RP20	89.056.000	2.000.000	2.000.000	17.043.155	94,55	1,58	1,58	0,89	1,71
48	Malla 505 - II	81.457.000	3.548.000	1.741.001	0	74,35	3,17	3,17	0,76	1,66
51	Malla 505 - II	81.457.000	3.548.000	1.741.001	0	74,35	3,17	3,17	0,76	1,66
4	CREMA IV - FTN									
1	Malla 130	0	4.293.000	4.293.000	0	0,00	5,40	5,40	0,00	0,00
51	Malla 130	0	4.293.000	4.293.000	0	0,00	5,40	5,40	0,00	0,00
2	Malla 132	16.896.000	10.768.000	46.684.659	43.875.914	26,63	6,03	6,03	7,56	15,16
51	Malla 132	16.896.000	10.768.000	46.684.659	43.875.914	26,63	6,03	6,03	7,56	15,16
4	Malla 313A	53.601.000	4.261.000	4.261.000	1.781.671	90,85	7,20	7,20	1,04	2,01
51	Malla 313A	53.601.000	4.261.000	4.261.000	1.781.671	90,85	7,20	7,20	1,04	2,01
5	Malla 313B	44.837.000	2.587.000	3.578.743	1.932.524	90,70	5,11	5,11	1,65	3,17
51	Malla 313B	44.837.000	2.587.000	3.578.743	1.932.524	90,70	5,11	5,11	1,65	3,17
6	Malla 334	0	936.000	936.000	0	0,00	1,67	1,67	0,00	0,00
51	Malla 334	0	936.000	936.000	0	0,00	1,67	1,67	0,00	0,00
7	Malla 533	86.630.000	3.308.000	5.992.669	2.890.884	94,02	3,52	3,52	1,05	2,10
51	Malla 533	86.630.000	3.308.000	5.992.669	2.890.884	94,02	3,52	3,52	1,05	2,10
8	Malla 534	73.813.000	2.820.000	2.820.000	965.425	93,86	3,54	3,54	1,06	2,12
51	Malla 534	73.813.000	2.820.000	2.820.000	965.425	93,86	3,54	3,54	1,06	2,12
9	Malla 603	89.692.000	6.845.000	6.845.000	2.117.984	92,22	6,67	6,67	1,06	2,12
51	Malla 603	89.692.000	6.845.000	6.845.000	2.117.984	92,22	6,67	6,67	1,06	2,12
11	Malla 501 - II	49.639.000	3.042.000	4.551.069	2.804.668	90,21	5,41	5,41	1,71	3,42
51	Malla 501 - II	49.639.000	3.042.000	4.551.069	2.804.668	90,21	5,41	5,41	1,71	3,42
12	Malla 506 - II	0	1.417.000	1.417.000	0	0,00	1,22	1,22	0,00	0,00
51	Malla 506 - II	0	1.417.000	1.417.000	0	0,00	1,22	1,22	0,00	0,00
13	Malla 337	0	2.058.000	2.058.000	0	0,00	1,67	1,67	0,00	0,00
51	Malla 337	0	2.058.000	2.058.000	0	0,00	1,67	1,67	0,00	0,00
14	Malla 432	108.913.000	4.268.000	4.268.000	2.892.112	92,51	3,56	3,56	1,03	1,97
51	Malla 432	108.913.000	4.268.000	4.268.000	2.892.112	92,51	3,56	3,56	1,03	1,97
15	Malla 435	0	1.076.000	528.001	0	0,00	0,88	0,88	0,00	0,00
51	Malla 435	0	1.076.000	528.001	0	0,00	0,88	0,88	0,00	0,00
17	Malla 440	0	1.771.000	1.771.000	0	0,00	1,67	1,67	0,00	0,00
51	Malla 440	0	1.771.000	1.771.000	0	0,00	1,67	1,67	0,00	0,00
18	Malla 531	0	2.743.000	13.001.488	12.999.935	0,00	2,17	2,17	9,67	19,23
51	Malla 531	0	2.743.000	13.001.488	12.999.935	0,00	2,17	2,17	9,67	19,23
19	Malla 535	0	5.000.000	5.000.000	0	0,00	4,36	4,36	0,00	0,00
51	Malla 535	0	5.000.000	5.000.000	0	0,00	4,36	4,36	0,00	0,00
20	Malla 101A - II	0	1.000.000	1.000.000	0	0,00	1,67	1,67	0,00	0,00
51	Malla 101A - II	0	1.000.000	1.000.000	0	0,00	1,67	1,67	0,00	0,00
21	Malla 107B - II	94.917.000	6.171.000	17.188.585	14.485.475	80,17	4,81	4,81	4,54	10,40
51	Malla 107B - II	94.917.000	6.171.000	17.188.585	14.485.475	80,17	4,81	4,81	4,54	10,40
22	Malla 111 - II	0	2.902.000	5.490.001	1.244.021	1,65	3,86	3,86	17,65	27,13
51	Malla 111 - II	0	2.902.000	5.490.001	1.244.021	1,65	3,86	3,86	17,65	27,13
23	Malla 120 - II	0	7.460.000	1.207.001	0	0,00	8,04	8,04	0,00	0,00
51	Malla 120 - II	0	7.460.000	1.207.001	0	0,00	8,04	8,04	0,00	0,00
24	Malla 204	9.583.000	100.000	100.000	0	98,96	1,04	1,04	0,00	0,00
51	Malla 204	9.583.000	100.000	100.000	0	98,96	1,04	1,04	0,00	0,00
25	Malla 208 - II	26.600.000	6.708.000	33.112.377	33.112.375	33,12	4,52	4,52	10,40	24,01
51	Malla 208 - II	26.600.000	6.708.000	33.112.377	33.112.375	33,12	4,52	4,52	10,40	24,01
26	Malla 209A - II	0	3.778.000	3.778.000	0	0,00	5,40	5,40	0,00	0,00
51	Malla 209A - II	0	3.778.000	3.778.000	0	0,00	5,40	5,40	0,00	0,00
27	Malla 135	0	2.085.000	2.085.000	0	0,00	1,67	1,67	0,00	0,00
51	Malla 135	0	2.085.000	2.085.000	0	0,00	1,67	1,67	0,00	0,00
28	Malla 136	0	2.471.000	2.471.000	0	0,00	1,67	1,67	0,00	0,00
51	Malla 136	0	2.471.000	2.471.000	0	0,00	1,67	1,67	0,00	0,00
29	Malla 309 - II	78.804.000	2.554.000	3.106.347	776.587	94,19	3,02	3,02	1,00	1,92
51	Malla 309 - II	78.804.000	2.554.000	3.106.347	776.587	94,19	3,02	3,02	1,00	1,92
30	Malla 401A - II	0	8.581.000	5.557.330	1.820.715	0,00	7,95	7,95	11,32	25,44
51	Malla 401A - II	0	8.581.000	5.557.330	1.820.715	0,00	7,95	7,95	11,32	25,44
31	Malla 405A - II	70.852.000	8.999.000	43.085.590	36.976.883	66,65	5,18	5,18	7,19	22,47
51	Malla 405A - II	70.852.000	8.999.000	43.085.590	36.976.883	66,65	5,18	5,18	7,19	22,47

32	Malla 406 - II	72.937.000	10.634.000	16.663.492	11.952.671	47,59	7,16	7,16	7,28	7,89
51	Malla 406 - II	72.937.000	10.634.000	16.663.492	11.952.671	47,59	7,16	7,16	7,28	7,89
33	Malla 502 - II	124.614.000	6.992.000	26.389.656	15.508.750	87,51	4,15	4,15	0,74	2,99
51	Malla 502 - II	124.614.000	6.992.000	26.389.656	15.508.750	87,51	4,15	4,15	0,74	2,99
34	Malla 503 - II	0	8.241.000	20.109.433	20.109.430	0,00	4,10	4,10	0,00	0,00
51	Malla 503 - II	0	8.241.000	20.109.433	20.109.430	0,00	4,10	4,10	0,00	0,00
35	Malla 510 - II	0	5.381.000	7.446.022	6.494.622	0,00	7,95	7,95	0,00	0,00
51	Malla 510 - II	0	5.381.000	7.446.022	6.494.622	0,00	7,95	7,95	0,00	0,00
36	Malla 211	0	6.079.000	529.001	0	0,00	4,98	4,98	0,00	0,00
51	Malla 211	0	6.079.000	529.001	0	0,00	4,98	4,98	0,00	0,00
37	Malla 536 - I	107.483.000	2.527.000	5.339.679	1.081.832	95,08	2,13	2,13	0,64	1,23
51	Malla 536 - I	107.483.000	2.527.000	5.339.679	1.081.832	95,08	2,13	2,13	0,64	1,23
38	Malla 537 - I	0	1.750.000	1.750.000	0	0,00	1,67	1,67	0,00	0,00
51	Malla 537 - I	0	1.750.000	1.750.000	0	0,00	1,67	1,67	0,00	0,00
39	Malla 630 - I	0	3.215.000	1.570.001	0	0,00	2,63	2,63	0,00	0,00
51	Malla 630 - I	0	3.215.000	1.570.001	0	0,00	2,63	2,63	0,00	0,00
41	Malla 233 - II	0	1.156.000	1.156.000	0	0,00	1,67	1,67	0,00	0,00
51	Malla 233 - II	0	1.156.000	1.156.000	0	0,00	1,67	1,67	0,00	0,00
42	Malla 303	60.762.000	2.180.000	2.817.967	1.690.763	96,61	3,39	3,39	1,36	2,70
51	Malla 303	60.762.000	2.180.000	2.817.967	1.690.763	96,61	3,39	3,39	1,36	2,70
43	Malla 336 - I	0	936.000	9.805.797	0	0,00	1,67	1,67	0,00	0,00
51	Malla 336 - I	0	936.000	9.805.797	0	0,00	1,67	1,67	0,00	0,00
44	Malla 331 - I	0	1.167.000	1.167.000	0	0,00	1,67	1,67	0,00	0,00
51	Malla 331 - I	0	1.167.000	1.167.000	0	0,00	1,67	1,67	0,00	0,00
45	Malla 114	0	2.105.000	2.105.000	0	0,00	1,67	1,67	0,00	0,00
51	Malla 114	0	2.105.000	2.105.000	0	0,00	1,67	1,67	0,00	0,00
46	Malla 140 - I	0	5.642.000	19.371.159	19.367.304	12,13	3,86	3,86	13,40	19,90
51	Malla 140 - I	0	5.642.000	19.371.159	19.367.304	12,13	3,86	3,86	13,40	19,90
48	Malla 634	0	2.991.000	2.991.000	0	0,00	1,67	1,67	0,00	0,00
51	Malla 634	0	2.991.000	2.991.000	0	0,00	1,67	1,67	0,00	0,00
49	Malla 512 A	0	667.000	667.000	0	0,00	1,67	1,67	0,00	0,00
51	Malla 512 A	0	667.000	667.000	0	0,00	1,67	1,67	0,00	0,00
50	Malla 512 B	0	867.000	867.000	0	0,00	1,67	1,67	0,00	0,00
51	Malla 512 B	0	867.000	867.000	0	0,00	1,67	1,67	0,00	0,00
51	Malla 115	0	1.026.000	1.026.000	0	0,00	1,67	1,67	0,00	0,00
51	Malla 115	0	1.026.000	1.026.000	0	0,00	1,67	1,67	0,00	0,00
52	Malla 311	64.861.000	15.462.000	15.462.000	2.544.378	49,14	14,57	14,57	0,92	1,81
51	Malla 311	64.861.000	15.462.000	15.462.000	2.544.378	49,14	14,57	14,57	0,92	1,81
53	Malla 403	0	10.194.000	3.142.001	0	0,00	5,66	5,66	0,00	0,00
51	Malla 403	0	10.194.000	3.142.001	0	0,00	5,66	5,66	0,00	0,00
54	Malla 308	0	10.072.000	4.941.001	0	0,00	6,44	6,44	0,00	0,00
51	Malla 308	0	10.072.000	4.941.001	0	0,00	6,44	6,44	0,00	0,00
56	Malla 513 C	46.950.000	1.560.000	2.550.990	1.275.495	94,40	3,09	3,09	0,93	1,86
51	Malla 513 C	46.950.000	1.560.000	2.550.990	1.275.495	94,40	3,09	3,09	0,93	1,86
60	Malla 434	101.858.000	19.694.000	13.962.026	3.978.304	58,29	13,77	13,77	0,66	1,24
51	Malla 434	101.858.000	19.694.000	13.962.026	3.978.304	58,29	13,77	13,77	0,66	1,24
61	Malla 307	65.631.000	3.958.000	3.111.643	795.605	90,71	4,51	4,51	0,98	1,92
51	Malla 307	65.631.000	3.958.000	3.111.643	795.605	90,71	4,51	4,51	0,98	1,92
63	Malla 231	0	1.039.000	1.039.000	0	0,00	1,67	1,67	0,00	0,00
51	Malla 231	0	1.039.000	1.039.000	0	0,00	1,67	1,67	0,00	0,00
66	Malla 314	0	1.555.000	763.001	0	0,00	2,47	2,47	5,83	5,83
51	Malla 314	0	1.555.000	763.001	0	0,00	2,47	2,47	5,83	5,83
69	Malla 306	0	1.000.000	1.000.000	0	0,00	1,67	1,67	0,00	0,00
51	Malla 306	0	1.000.000	1.000.000	0	0,00	1,67	1,67	0,00	0,00
70	Malla 339	0	1.000.000	1.000.000	0	0,00	1,67	1,67	0,00	0,00
51	Malla 339	0	1.000.000	1.000.000	0	0,00	1,67	1,67	0,00	0,00
71	Malla 635	0	2.556.000	2.556.000	0	0,00	1,67	1,67	0,00	0,00
51	Malla 635	0	2.556.000	2.556.000	0	0,00	1,67	1,67	0,00	0,00
72	Malla 137	0	1.747.000	1.747.000	0	0,00	1,67	1,67	0,00	0,00
51	Malla 137	0	1.747.000	1.747.000	0	0,00	1,67	1,67	0,00	0,00
73	Malla 234	115.979.000	2.609.000	3.806.972	3.806.972	95,94	2,14	2,14	0,65	1,27
51	Malla 234	115.979.000	2.609.000	3.806.972	3.806.972	95,94	2,14	2,14	0,65	1,27
74	R. 95 - Malla 508	0	7.053.000	3.460.001	0	0,00	6,54	6,54	0,00	0,00
51	R. 95 - Malla 508	0	7.053.000	3.460.001	0	0,00	6,54	6,54	0,00	0,00
76	R. 251-3 - Malla 139	0	2.000.000	2.000.000	0	0,00	1,67	1,67	0,00	0,00
51	R. 251-3 - Malla 139	0	2.000.000	2.000.000	0	0,00	1,67	1,67	0,00	0,00
77	0Malla 409 A	0	2.500.000	2.500.000	0	0,00	1,67	1,67	0,00	0,00
51	0Malla 409 A	0	2.500.000	2.500.000	0	0,00	1,67	1,67	0,00	0,00

78	R.9-11-33-34-A012 - Malla 202 B - Santa Fe	0	11.144.000	1	0	0,00	5,85	5,85	0,00	0,00
51	R.9-11-33-34-A012 - Malla 202 B - Santa Fe	0	11.144.000	1	0	0,00	5,85	5,85	0,00	0,00
79	R. A007-168-Malla 232 - Santa fe	0	1.000.000	1.000.000	0	0,00	1,67	1,67	0,00	0,00
51	R. A007-168-Malla 232 - Santa fe	0	1.000.000	1.000.000	0	0,00	1,67	1,67	0,00	0,00
80	Malla 235	0	4.985.000	4.985.000	0	0,00	1,67	1,67	0,00	0,00
51	Malla 235	0	4.985.000	4.985.000	0	0,00	1,67	1,67	0,00	0,00
81	Malla 540	0	2.402.000	2.402.000	0	0,00	1,67	1,67	0,00	0,00
51	Malla 540	0	2.402.000	2.402.000	0	0,00	1,67	1,67	0,00	0,00
82	Malla 439	0	1.369.000	1.369.000	0	0,00	1,67	1,67	0,00	0,00
51	Malla 439	0	1.369.000	1.369.000	0	0,00	1,67	1,67	0,00	0,00
83	Malla 541	0	1.303.000	1.303.000	0	0,00	1,67	1,67	0,00	0,00
51	Malla 541	0	1.303.000	1.303.000	0	0,00	1,67	1,67	0,00	0,00
84	Malla 408 D - Tucumán - Santiago del Estero	0	1.919.000	1.919.000	0	0,00	1,67	1,67	0,00	0,00
51	Malla 408 D - Tucumán - Santiago del Estero	0	1.919.000	1.919.000	0	0,00	1,67	1,67	0,00	0,00
85	Malla 402 - A	0	1.450.000	1.450.000	0	0,00	1,67	1,67	0,00	0,00
51	Malla 402 - A	0	1.450.000	1.450.000	0	0,00	1,67	1,67	0,00	0,00
86	Malla 402 - B	0	1.813.000	1.813.000	0	0,00	1,67	1,67	0,00	0,00
51	Malla 402 - B	0	1.813.000	1.813.000	0	0,00	1,67	1,67	0,00	0,00
87	Malla 407	0	2.279.000	2.279.000	0	0,00	1,67	1,67	0,00	0,00
51	Malla 407	0	2.279.000	2.279.000	0	0,00	1,67	1,67	0,00	0,00
88	Malla 302	0	2.458.000	2.458.000	0	0,00	0,95	0,95	0,00	0,00
51	Malla 302	0	2.458.000	2.458.000	0	0,00	0,95	0,95	0,00	0,00
90	Malla 129	0	1.940.000	1.940.000	0	0,00	1,67	1,67	0,00	0,00
51	Malla 129	0	1.940.000	1.940.000	0	0,00	1,67	1,67	0,00	0,00
91	Malla 301	0	3.537.000	3.537.000	0	0,00	1,67	1,67	0,00	0,00
51	Malla 301	0	3.537.000	3.537.000	0	0,00	1,67	1,67	0,00	0,00
92	Malla103	0	2.457.000	2.457.000	0	0,00	1,67	1,67	0,00	0,00
51	Malla103	0	2.457.000	2.457.000	0	0,00	1,67	1,67	0,00	0,00
93	Malla 108 A	0	2.204.000	2.204.000	0	0,00	1,67	1,67	0,00	0,00
51	Malla 108 A	0	2.204.000	2.204.000	0	0,00	1,67	1,67	0,00	0,00
94	Malla 123 B	0	2.178.000	2.178.000	0	0,00	1,67	1,67	0,00	0,00
51	Malla 123 B	0	2.178.000	2.178.000	0	0,00	1,67	1,67	0,00	0,00
95	Malla 109	0	2.996.000	2.996.000	0	0,00	1,67	1,67	0,00	0,00
51	Malla 109	0	2.996.000	2.996.000	0	0,00	1,67	1,67	0,00	0,00
96	Malla 131	0	2.828.000	2.828.000	0	0,00	1,67	1,67	0,00	0,00
51	Malla 131	0	2.828.000	2.828.000	0	0,00	1,67	1,67	0,00	0,00
97	Malla 207/304	0	1.846.000	1.846.000	0	0,00	1,67	1,67	0,00	0,00
51	Malla 207/304	0	1.846.000	1.846.000	0	0,00	1,67	1,67	0,00	0,00
98	Malla 104	0	1.927.000	1.927.000	0	0,00	1,67	1,67	0,00	0,00
51	Malla 104	0	1.927.000	1.927.000	0	0,00	1,67	1,67	0,00	0,00
5	CREMA V									
1	Malla 340	0	1.834.000	1.834.000	0	0,00	1,67	1,67	0,00	0,00
51	Malla 340	0	1.834.000	1.834.000	0	0,00	1,67	1,67	0,00	0,00
2	Malla 116 B	0	1.710.000	1.710.000	0	0,00	1,67	1,67	0,00	0,00
51	Malla 116 B	0	1.710.000	1.710.000	0	0,00	1,67	1,67	0,00	0,00
3	Malla 117 A	0	1.670.000	1.670.000	0	0,00	1,67	1,67	0,00	0,00
51	Malla 117 A	0	1.670.000	1.670.000	0	0,00	1,67	1,67	0,00	0,00
4	Malla 404	0	2.233.000	2.233.000	0	0,00	1,67	1,67	0,00	0,00
51	Malla 404	0	2.233.000	2.233.000	0	0,00	1,67	1,67	0,00	0,00
5	Malla 338	0	3.615.000	3.615.000	0	0,00	1,67	1,67	0,00	0,00
51	Malla 338	0	3.615.000	3.615.000	0	0,00	1,67	1,67	0,00	0,00
6	Malla 542	0	2.402.000	2.402.000	0	0,00	1,67	1,67	0,00	0,00
51	Malla 542	0	2.402.000	2.402.000	0	0,00	1,67	1,67	0,00	0,00
7	Malla 509	0	2.277.000	2.277.000	0	0,00	1,67	1,67	0,00	0,00
51	Malla 509	0	2.277.000	2.277.000	0	0,00	1,67	1,67	0,00	0,00
8	Malla 513 B	0	1.499.000	1.499.000	0	0,00	1,67	1,67	0,00	0,00
51	Malla 513 B	0	1.499.000	1.499.000	0	0,00	1,67	1,67	0,00	0,00
9	Malla 102 A	0	2.050.000	2.050.000	0	0,00	1,67	1,67	0,00	0,00
51	Malla 102 A	0	2.050.000	2.050.000	0	0,00	1,67	1,67	0,00	0,00
10	Malla 102 B	0	3.450.000	3.450.000	0	0,00	1,67	1,67	0,00	0,00
51	Malla 102 B	0	3.450.000	3.450.000	0	0,00	1,67	1,67	0,00	0,00
11	Malla 408 A	0	1.719.000	1.719.000	0	0,00	1,67	1,67	0,00	0,00
51	Malla 408 A	0	1.719.000	1.719.000	0	0,00	1,67	1,67	0,00	0,00
12	Malla 408 B	0	2.501.000	2.501.000	0	0,00	1,67	1,67	0,00	0,00
51	Malla 408 B	0	2.501.000	2.501.000	0	0,00	1,67	1,67	0,00	0,00
13	Malla 408 C	0	2.579.000	2.579.000	0	0,00	1,67	1,67	0,00	0,00
51	Malla 408 C	0	2.579.000	2.579.000	0	0,00	1,67	1,67	0,00	0,00
14	Malla 215	0	1.038.000	1.038.000	0	0,00	1,67	1,67	0,00	0,00

51	Malla 215	0	1.038.000	1.038.000	0	0,00	1,67	1,67	0,00	0,00
15	Malla 216 - A	0	1.091.000	1.091.000	0	0,00	1,67	1,67	0,00	0,00
51	Malla 216 - A	0	1.091.000	1.091.000	0	0,00	1,67	1,67	0,00	0,00
16	Malla 216 - B	0	1.079.000	1.079.000	0	0,00	1,67	1,67	0,00	0,00
51	Malla 216 - B	0	1.079.000	1.079.000	0	0,00	1,67	1,67	0,00	0,00
17	Malla 636	0	1.577.000	1.577.000	0	0,00	1,67	1,67	0,00	0,00
51	Malla 636	0	1.577.000	1.577.000	0	0,00	1,67	1,67	0,00	0,00
18	Malla 312	0	3.289.000	3.289.000	0	0,00	1,67	1,67	0,00	0,00
51	Malla 312	0	3.289.000	3.289.000	0	0,00	1,67	1,67	0,00	0,00
19	Malla 117B	0	3.208.000	3.208.000	0	0,00	1,67	1,67	0,00	0,00
51	Malla 117B	0	3.208.000	3.208.000	0	0,00	1,67	1,67	0,00	0,00
22	Malla 341	0	2.000.000	2.000.000	0	0,00	1,67	1,67	0,00	0,00
51	Malla 341	0	2.000.000	2.000.000	0	0,00	1,67	1,67	0,00	0,00
23	Malla 601 - Ruta N° 3	0	1.667.000	1.667.000	0	0,00	1,67	1,67	0,00	0,00
51	Malla 601 - Ruta N° 3	0	1.667.000	1.667.000	0	0,00	1,67	1,67	0,00	0,00
24	Malla 602 - Ruta N° 3	0	1.667.000	1.667.000	0	0,00	1,67	1,67	0,00	0,00
51	Malla 602 - Ruta N° 3	0	1.667.000	1.667.000	0	0,00	1,67	1,67	0,00	0,00
25	Malla 543 - Ruta N° 12- Límite con Entre Ríos - Empalme Ruta Provincial N° 25	0	1.667.000	1.667.000	0	0,00	1,67	1,67	0,00	0,00
51	Malla 543 - Ruta N° 12- Límite con Entre Ríos - Empalme Ruta Provincial N° 25	0	1.667.000	1.667.000	0	0,00	1,67	1,67	0,00	0,00
26	Malla 303 - Ruta N° 38 - y Ruta N° 75 - Empalme Ruta Nacional N° 74 (Patquía) - Límite con Catamarca / La Rioja -Amingo	0	2.667.000	2.667.000	0	0,00	2,67	2,67	0,00	0,00
51	Malla 303 - Ruta N° 38 - y Ruta N° 75 - Empalme Ruta Nacional N° 74 (Patquía) - Límite con Catamarca / La Rioja -Amingo	0	2.667.000	2.667.000	0	0,00	2,67	2,67	0,00	0,00
37	Infraestructura en Concesiones Viales									
4	Aumento de Capacidad en Corred Viales Pcia. Bs.As.III	101.310.550	20.376.512	15.405.465	15.404.447	81,95	14,58	14,58	2,62	9,39
51	Autovía Mar del Plata - Balcarce 2º tramo RN N° 226 Km 31,7 - Km 64,686Provincia de Buenos Aires	101.310.550	20.376.512	15.405.465	15.404.447	81,95	14,58	14,58	2,62	9,39
5	Seguridad en Concesiones. Viales en Pcia.de Bs.As. II	4.727.000	620.005	620.005	0	86,88	13,12	13,12	0,00	0,00
51	Mejora en Travesía Urbana RN N° 205 Km 65.800 - Km 67.300 Cañuelas - Provincia de Buenos Aires	4.727.000	620.005	620.005	0	86,88	13,12	13,12	0,00	0,00
6	Seguridad en Concesiones Viales en Pcia.de Bs.As. III	5.741.771	79.132	79.132	0	98,62	1,38	1,38	0,00	0,00
52	Adecuación Urbana RN N° 188 Km. 155,866 - 160,146 - Junín (Prov. de Buenos Aires)	5.741.771	79.132	79.132	0	98,62	1,38	1,38	0,00	0,00
8	Aumento de Capacidad en Concesiones Viales Pcia. Bs.As. IV	35.979.074	47.385.210	6.476.502	5.419.668	71,72	26,75	26,75	0,85	1,98
51	Autopista Luján-Mercedes Sección I RN N° 5 Km 67.479 - Km 73.495 - Pcia. de Buenos Aires	32.045.261	8.715.570	6.451.755	5.390.824	76,95	17,58	17,58	1,68	4,67
52	Autopista Luján-Mercedes Sección III RN N°5 Km 85.78 - Km 96.65 Provincia de Buenos Aires	3.933.813	38.669.640	24.747	28.844	69,68	30,32	30,32	0,50	0,86
9	Aumento de Capacidad en Concesiones Viales Pcia. Bs.As. V	163.920.547	13.067.188	19.901.763	8.238.233	88,79	6,90	6,90	0,49	2,11
51	Ampliación Tercer Carril RN N°9 Km 72.60 - Km 85.20 Campana - Zárate Provincia de Buenos Aires	163.920.547	13.067.188	19.901.763	8.238.233	88,79	6,90	6,90	0,49	2,11
10	Seguridad en Concesiones Viales en Pcia.de Santa Fe I	11.919.091	1.665.909	1.665.909	0	87,74	12,26	12,26	0,00	0,00
52	Mejoras en travesía urbana RN N° 11- Km 787,23 Reconquista (Santa Fe)	11.919.091	1.665.909	1.665.909	0	87,74	12,26	12,26	0,00	0,00
12	Aumento de Capacidad en Concesiones Viales Pcia. Córdoba I	44.041.828	1.841.172	1.841.172	0	95,72	4,28	4,28	0,00	0,00
51	ADECUACIÓN DE CIRCUNVALACIÓN DE LA CIUDAD DE RÍO CUARTO ¿ PROV. DE CÓRDOBA RN N° AOO5 ¿ (KM. 0,00 ¿ KM 11,32)	44.041.828	1.841.172	1.841.172	0	95,72	4,28	4,28	0,00	0,00
14	Seguridad en Corredores Viales I	0	5.893.719	5.893.720	469.103	0,00	49,12	49,12	0,00	0,00
61	Construcción de Canal de Desagües PluvialesRN N° 3 km 555,90 ¿ Localidad de Aparicio Coronel Dorrego ¿ Provincia de Buenos Aires	0	420.000	420.000	0	0,00	100,00	100,00	0,00	0,00
78	Mejora Acceso Canalizado RN 33 Km 743,8 Casilda - Santa Fe	0	0	1	469.103	s/i	s/i	s/i	0,00	0,00
79	Mejora de accesos canalizados: RN N° 38 Km 67,65 La Cumbre; RN N° 38 Km 75,39 San Esteban Los Cocos; RN N° 38 Km 82,92	0	5.473.719	5.473.719	0	0,00	47,27	47,27	0,00	0,00
17	Construccion pasarela peatonal RN5 Km74,18 Jauregui	346.000	61.400	122.401	60.003	80,91	19,09	19,09	0,00	0,00
55	Construccion pasarela peatonal RN5 Km74,18 Jauregui	346.000	61.400	122.401	60.003	80,91	19,09	19,09	0,00	0,00
21	Obras de Seguridad en Corredores Viales en Pcia. Bs.As.	264.000	115.760	115.760	0	56,12	43,88	43,88	0,00	0,00
51	Construcción Pasarela Peatonal RN N° 8 Km. 78 - Exaltación de la Cruz (Buenos Aires)	264.000	115.760	115.760	0	56,12	43,88	43,88	0,00	0,00
24	Aumento de Capacidad en C.Viales en Pcia..de Salta I	38.457.213	1.182.787	16.428.149	8.835.195	97,02	2,98	2,98	0,00	0,00
51	Constr. Multitrocha RN9 Km1547-1555 Cabeza de Buey - Salta	38.457.213	1.182.787	16.428.149	8.835.195	97,02	2,98	2,98	0,00	0,00
28	Constr. Rotonda RN 16 Km. 157,15 Intersección RP 4 - Chaco	0	4.969.452	4.969.452	0	0,00	0,00	0,00	0,00	0,00
51	Constr. Rotonda RN 16 Km 157,15 Intersección RP 4 - Chaco	0	4.969.452	4.969.452	0	0,00	0,00	0,00	0,00	0,00
29	Constr. Bicisenda RN 12 Km. 1.023,87 Riachuelo - Corrientes	7.345.367	685.633	685.633	0	91,46	8,54	8,54	0,00	0,00

51	Pavimentación de banquetas RN Nº 12 Tramo: Km 1.017,85 - Km 1.030,00	7.345.367	685.633	685.633	0	91,46	8,54	8,54	0,00	0,00
	Riachuelo - Prov. de Corrientes									
30	Obras Menores en Concesiones Viales	4.768.000	150.179	1.390.466	939.795	96,85	3,15	3,15	0,00	0,00
	Rotonda de Intersección e Iluminación RN Nº 3 Intersección con RP Nº 75	4.768.000	150.179	1.390.466	939.795	96,85	3,15	3,15	0,00	0,00
51	Gonzalez Chavez (Prov. de Buenos Aires)									
35	C.3°Tr.RN12 Km1370,038-1594,400 Pcia de Misiones	133.926.596	6.032.821	7.742.405	6.697.571	93,54	3,92	3,92	0,00	0,48
	CONSTRUCCIÓN TERCERAS TROCHAS RN Nº 12 - Km 1370.038 - Km	133.926.596	6.032.821	7.742.405	6.697.571	93,54	3,92	3,92	0,00	0,48
51	1594.400 Provincia de Misiones:									
38	Aumento de Capacidad en Corredores Viales-Pcia Mendoza I	123.820.000	7.620.550	1	0	93,84	6,16	6,16	0,00	0,00
	Doble vía Santa Rosa - Gral. San Martín RN Nº 7 KM. 965.51 - KM. 998.80	123.820.000	7.620.550	1	0	93,84	6,16	6,16	0,00	0,00
51	(Mendoza)									
67	Seguridad en Corredores Viales-Tucuman III	4.026.000	100.448	100.448	0	97,52	2,48	2,48	0,00	0,00
	Pavimentación de Calle Colectora, Iluminación y construcción de Pasarelas	4.026.000	100.448	100.448	0	97,52	2,48	2,48	0,00	0,00
51	Peatonales RN Nº 9 Las Talitas - Provincia de Tucumár									
69	Construcción en RN 188 y RN 33 Santa Fe	6.340.789	318.211	318.211	0	94,99	5,01	5,01	0,00	0,00
51	Inter.Canalizada RN188-Const.Bicisenda Ameghino-Pcia de BsAs	4.236.000	281.000	281.000	0	93,37	6,63	6,63	0,00	0,00
53	Mejoras en Travesías Urbanas Venado Tuerto RN Nº 8 Km 365,4 - Km 365	2.104.789	37.211	37.211	0	98,24	1,76	1,76	0,00	0,00
	Murphy RN Nº 33 Km 710,84 - Provincia de Santa Fe									
71	Constr. en Autopista Richieri Buenos Aires	666.365	37.587	37.587	0	94,60	5,40	5,40	0,00	0,00
	Rama salida descendente Km 21,00 Autopista Riccheri (Prov. de Buenos	666.365	37.587	37.587	0	94,60	5,40	5,40	0,00	0,00
51	Aires)									
72	Mejora en Corredor Vial 29	4.508.303	8.949.209	11.180.148	11.179.647	32,85	26,06	26,06	11,77	39,50
	Variante RN Nº 22 y obras de vinculación al 3º Puente: Sección RN Nº 151	4.508.303	8.949.209	11.180.148	11.179.647	32,85	26,06	26,06	11,77	39,50
51	RP Nº 7. Provincias de Neuquén y Río Negro									
74	Autovía RN226-RP 51 Av. Carlos Pellegrini Olavarría Bs As	39.241.785	6.509.190	11.339.222	11.338.257	87,18	12,82	12,82	0,00	6,39
	Autovía RN Nº 226 y Rotonda en intersección con Calle RivadaviaTramo:	39.241.785	6.509.190	11.339.222	11.338.257	87,18	12,82	12,82	0,00	6,39
51	RP Nº 76 - Calle Pellegrini Olavarría									
76	Obras de Protección contra Erosión en Corredores Viales	0	2.579.000	2.579.000	0	0,00	100,00	100,00	0,00	0,00
	Construcción de Obras de Protección contra la erosión hídrica y	0	2.579.000	2.579.000	0	0,00	100,00	100,00	0,00	0,00
51	saneamiento R.N. Nº 9 - Km 1429.75 a Km 1446.50 y R.N.Nº 3									
78	Obras de Seguridad Vial en Pcia. de Entre Ríos	23.128.584	2.112.416	2.112.416	0	91,63	8,37	8,37	0,00	0,00
	Acc. a Gualeguaychú RN14 Entre Ríos	23.128.584	2.112.416	2.112.416	0	91,63	8,37	8,37	0,00	0,00
51										
80	Mejora Inter. RN188 y RN33 G. Villegas - Pcia de Bs As	0	5.175.735	5.175.735	0	0,00	100,00	100,00	0,00	0,00
	Mejora intersección RN Nº 188 (Km 360.785) con RN Nº33. Obra /	0	5.175.735	5.175.735	0	0,00	100,00	100,00	0,00	0,00
51	Ubicación: General Villegas. Prov. de Buenos Aires									
81	Obras de Seguridad Vial en Pcia. de Bs As III	6.069.272	1.552.728	1.552.728	428.085	80,59	19,41	19,41	0,00	0,00
	Mejora Inter. y Colectora RN 5 km 208-211 Bragado-Bs.As.	6.069.272	1.552.728	1.552.728	428.085	80,59	19,41	19,41	0,00	0,00
52										
85	Autopista Mesopotámica - Tramo Ceibas-Gualeguaychú-Pcia.Entre Ríos	0	206.904	206.904	206.903	s/i	s/i	s/i	0,00	0,00
51	Autopista Mesopotámica - Tramo Ceibas-Gualeguaychú-Pcia.Entre Ríos	0	206.904	206.904	206.903	s/i	s/i	s/i	0,00	0,00
86	Ruta Nacional 5 - Chivilcoy- Provincia de Buenos Aires	4.995.065	46.935	46.935	0	99,07	0,93	0,93	0,00	0,00
	Autovía Ruta Nacional 5 Mercedes - Chivilcoy-Provincia de Bu	4.995.065	46.935	46.935	0	99,07	0,93	0,93	0,00	0,00
51										
87	Elaboracion Proyecto Ribereña	0	9.000.000	1	0	0,00	15,00	15,00	0,00	0,00
	Autopista Riberena-Ciudad de Buenos Aires	0	9.000.000	1	0	0,00	15,00	15,00	0,00	0,00
51										
88	Mejoras en Aeropuerto Sauce Viejo-Provincia de Santa Fe	0	250.001	247.908	247.908	s/i	s/i	s/i	0,00	0,00
	Mejoras en accesos a Aeropuerto y al Parque Industrial -RNNº 11 KM	0	250.001	247.908	247.908	s/i	s/i	s/i	0,00	0,00
51	464,61 Sauce Viejo - Prov. De Santa Fe									
89	Ruta Nacional N36 Tramo - Rio IV	13.920.456	19.166.863	13.630.128	711.079	23,30	24,63	24,63	3,26	4,51
	Mejora RN Nº 36. Sección Variante Perilago Almafuerte - Provincia de	13.920.456	19.166.863	13.630.128	711.079	23,30	24,63	24,63	3,26	4,51
51	Córdoba									
96	PAVIMENTACION URBANA Y REPAVIMENTACION RNNº 22 RIO	11.615.291	503.709	713.894	0	95,84	4,16	4,16	0,00	0,00
	NEGRO									
51	Pavimentación urbana y Repavimentación RN Nº 22 Km 1212,40 ¿ Km	11.615.291	503.709	713.894	0	95,84	4,16	4,16	0,00	0,00
	1215,83 - Cipolletti ¿ Provincia de Río Negro									
97	Construcción de rotonda RN Nº 38 Km 120,20 Acceso a Cruz del Eje	0	8.158.318	8.158.318	1.514.913	0,00	100,00	100,00	12,69	30,71
51	Construcción de rotonda RN Nº 38 Km 120,20 Acceso a Cruz del	0	8.158.318	8.158.318	1.514.913	0,00	100,00	100,00	12,69	30,71
	Eje;Construcción pasarela peatonal RN Nº 38 Km 92,7¿									
98	Inters Rotac RN 205 y Acceso a Roque Perez, Pcia Bs As	9.835.167	1.000.833	1.000.833	0	89,82	10,18	10,18	0,00	0,00
	Intersección Rotacional en RN Nº 205 y Acceso a Roque Pérez. RN Nº 205,	9.835.167	1.000.833	1.000.833	0	89,82	10,18	10,18	0,00	0,00
51	Km 132,700 - Km 134,700. Roque Pérez									
38	Infraestructura en Áreas Urbanas									
4	Pavimentacion 30 cuadras Magdalena-Provincia de Buenos Aires	5.475.000	131.103	131.103	0	97,61	2,39	2,39	0,00	0,00
	Pavimentación Urbana en Localidades de Magdalena y Atalaya Prov de	5.475.000	131.103	131.103	0	97,61	2,39	2,39	0,00	0,00
51	Buenos Aires									
5	Vinc. y remod. RP 36 - Rot. Gutiérrez y RP 2 Fcio. Var Bs.As	140.583.549	3.596.835	9.501.142	1.313.273	93,29	2,23	2,23	4,52	4,71

51	Vinculación y Remodelación Ruta Provincial N° 36 entre Rotonda Gutiérrez y RP N° 2 Florencio Varela - Berazategui (Buenos Aires)	140.583.549	3.596.835	9.501.142	1.313.273	93,29	2,23	2,23	4,52	4,71
9	Mejoras en Pcia. de Entre Ríos I	18.035.593	154.407	957.556	0	99,14	0,86	0,86	0,00	0,00
51	Mejora en Acceso Sur RN N° 14 Km. 252,60 Concordia (Prov. de Entre Ríos)	18.035.593	154.407	957.556	0	99,14	0,86	0,86	0,00	0,00
13	Repavimentación e Iluminación Camino al Ctro Atomico Ezeiza	4.703.858	71.553	71.553	0	98,48	1,52	1,52	0,00	0,00
51	Repavimentación e iluminación - Camino al Centro Atómico Ezeiza - (Prov. de Buenos Aires)	4.703.858	71.553	71.553	0	98,48	1,52	1,52	0,00	0,00
14	RP25-Tramo:Pilar-Acc.Oeste-Pcia de Buenos Aires	48.110.427	34.573	34.573	0	99,93	0,07	0,07	0,00	0,00
51	Rehabilitación y Mejora RP N° 25 Tramo: Ramal Pilar del Acceso Norte - Acceso Oeste Provincia de Buenos Aires	48.110.427	34.573	34.573	0	99,93	0,07	0,07	0,00	0,00
15	Acceso a Wheelwright RP9s Provincia de Santa Fe	7.500.000	1.767.714	1.767.714	0	76,43	23,57	23,57	0,00	0,00
51	Obra de vinculación acceso a Wheelwright RP N° 9 RN N° 8 KM 294.82 - Provincia de Santa Fe	7.500.000	1.767.714	1.767.714	0	76,43	23,57	23,57	0,00	0,00
16	Vinc.Acc.Pto.Yerua RN14 Km242,36 Pcia. de Entre Ríos	45.983.797	892.406	3.569.528	2.680.447	98,10	1,90	1,90	0,00	0,00
51	Vinculación Acceso a Puerto Yerua desde RN N° 14 Tramo: Puerto Yerua - RN N° 14 Km 242,36-Provincia de Entre Ríos	45.983.797	892.406	3.569.528	2.680.447	98,10	1,90	1,90	0,00	0,00
17	Autovía 201 entre Ruta Provincial N° 4 y Calle General Hornos, Partido de de Febrero - Provincia de Buenos Aires	0	24.815.636	1	0	0,00	30,00	30,00	0,00	0,00
51	Autovía 201 entre Ruta Provincial N° 4 y Calle General Hornos, Partido de de Febrero - Provincia de Buenos Aires	0	24.815.636	1	0	0,00	30,00	30,00	0,00	0,00
20	Autovía RP N° 215 tramo RP 29 Brandsen-RP N° 6 La Plata-Bran	0	16.726.200	9.391.262	6.805.918	0,00	30,00	30,00	4,15	12,49
51	Autovía RP N° 215 tramo RP 29 Brandsen-RP N° 6 La Plata-Bran	0	16.726.200	9.391.262	6.805.918	0,00	30,00	30,00	4,15	12,49
25	Mejoras en areas no concesionadas Prov. Bs As Li	8.348.876	4.354.333	4.354.333	2.993.571	40,99	21,38	21,38	1,14	18,02
51	Pavimentación y desagues calle Otto Krause tramo Planta Nest	8.348.876	1.069.333	1.069.333	0	88,65	11,35	11,35	0,00	0,00
52	Pavimentación y desagues calle Constituyentes tramo colector	0	3.285.000	3.285.000	2.993.571	0,00	30,00	30,00	1,88	29,70
26	Acc a Ciudad Ezeiza. Constr Doble Calzada RN 205, Pcia Bs As	7.094.420	73.580	73.580	0	98,96	1,04	1,04	0,00	0,00
51	Acceso a la Ciudad de Ezeiza. Construcción Doble Calzada RN N° 205 Ezeiza - Provincia de Buenos Aires	7.094.420	73.580	73.580	0	98,96	1,04	1,04	0,00	0,00
27	Pavi RP N° 20. RP N° 11 (Magdalena) - RP N° 36 (Vieytes). Magdalena - Provincia de Buenos Aires	10.232.101	7.488.395	22.457.982	14.531.613	78,72	21,28	21,28	7,98	13,30
51	Pavimentación Ruta Provincial N° 20. Tramo I: RP N° 11 (Magdalena) - RP N° 36 (Vieytes). Magdalena - Provincia de Buenos Aires	10.232.101	7.488.395	22.457.982	14.531.613	78,72	21,28	21,28	7,98	13,30
28	Obras de Seguridad en los Partidos de Berazategui, Florencio Varela y La Plata - Provincia de Buenos Aires	15.083.030	3.403.970	3.403.970	0	58,24	12,59	12,59	0,00	0,00
51	Obras de Seguridad en los Partidos de Berazategui, Florencio Varela y La Plata - Provincia de Buenos Aires	15.083.030	163.970	163.970	0	96,95	1,01	1,01	0,00	0,00
52	Colectora Adicional hasta la Localidad de El Peligro (Berazategui y La Plata) - Provincia de Buenos Aires	0	3.240.000	3.240.000	0	0,00	30,00	30,00	0,00	0,00
29	Distribuidor Las Flores. Autopista Buenos Aires - La Plata, Km. 14 Vinculación sentido La Plata	6.754.390	12.941.323	24.061.360	23.841.980	28,80	25,94	25,94	3,59	30,94
51	Distribuidor Las Flores. Autopista Buenos Aires - La Plata, Km. 14 Vinculación sentido La Plata	6.754.390	12.941.323	24.061.360	23.841.980	28,80	25,94	25,94	3,59	30,94
31	Caminos Acceso Central Nuclear Atucha	4.149.809	22.972.169	22.972.169	10.064.469	13,95	28,05	28,05	11,03	17,29
51	Caminos Acceso Central Nuclear Atucha - Acceso a Las Palmas	0	5.081.250	5.081.250	10.064.469	0,00	0,00	0,00	0,00	0,00
52	Caminos Acceso Central Nuclear Atucha - Acceso RN N° 9 Km. 103	4.149.809	17.890.919	17.890.919	0	13,95	28,05	28,05	11,03	17,29
39	Obras de Mejoras en Corredores Viales Nacionales									
1	Obras Mejorativas en CV2-Año II-I Etapa	23.802.000	3.028.340	1	0	87,28	12,72	12,72	0,00	0,00
55	Obra Mejorativa N° 211 - RN N° 7 Km 399-406 - Km 424-457	23.802.000	3.028.340	1	0	87,28	12,72	12,72	0,00	0,00
2	Corredor Vial 3	65.663.420	5.168.580	18.212.579	7.096.855	89,44	10,56	10,56	0,00	0,00
51	Obra Mejorativa N° 214 Corredor Vial 3-RN N° 9 Km 157 - 206	65.663.420	5.168.580	18.212.579	7.096.855	89,44	10,56	10,56	0,00	0,00
5	Obras Mejorativas en Corredor Vial 5-Año II - I Etapa	57.915.608	4.260.572	13.822.113	2.811.791	94,50	5,50	5,50	0,00	0,00
0	Obras Mejorativas en Corredor Vial 5-Año II - I Etapa	2.296.758	100.000	352.702	174.892		s/i	s/i		
51	Obra Mejorativa N° 217 Corredor Vial 5 Ruta Nacional N° 9 Km1215-1225 Km1315-1325	16.858.819	59.181	9.368.020	0	99,66	0,34	0,34	0,00	0,00
54	Obra Mejorativa N218 CV5 RN34 Km66,00-86,00	38.760.031	4.101.391	4.101.391	2.636.899	92,97	7,03	7,03	0,00	0,00
8	Obra de Mejora en C. Vial 3 Año II - II Etapa	0	13.640.700	1	0	0,00	30,00	30,00	0,00	0,00
54	Obra 223a C.V 3 RN 11 Arosena - Santo Tome - Santa Fe	0	13.640.700	1	0	0,00	30,00	30,00	0,00	0,00
40	Obras en Corredores Viales									
1	Obras de Infraestructura y Seguridad en Corredor Vial I									
1	Obras de Seguridad en Corredor Vial I	2.509.541	17.877.468	500.002	236.949	0,00	21,89	21,89	0,65	0,65
51	Obras de Seguridad en Ruta Nacional N°3 (Corredor Vial I)	2.305.770	16.425.842	500.000	72.394	0,00	94,26	94,26	0,63	0,63
52	Obras de Seguridad en Ruta Nacional N°205 (Corredor Vial I)	133.442	950.615	1	164.556	0,00	1,51	1,51	0,89	0,89
53	Obras de Seguridad en Ruta Nacional N°226 (Corredor Vial I)	70.329	501.011	1	0	0,00	40,53	40,53	0,84	0,84
2	Obras de Refuerzo en Infraestructura Corredor Vial I	5.243.690	37.354.989	26.000.002	16.243.919	0,00	90,40	90,40	0,62	0,69
51	Obras de Refuerzo de Infraestructura en Ruta Nacional N°3 (Corredor Vial I)	2.814.119	20.047.219	26.000.000	10.033.247	0,00	95,25	95,25	1,16	1,23

	52	Obras de Refuerzo de Infraestructura en Ruta Nacional N°205 (Corredor Vial I)	1.269.685	9.044.978	1	6.210.672	0,00	82,14	82,14	0,00	0,13
	53	Obras de Refuerzo de Infraestructura en Ruta Nacional N°226 (Corredor Vial I)	1.159.886	8.262.792	1	0	0,00	89,20	89,20	0,00	0,00
2		Obras de Infraestructura y Seguridad en Corredor Vial II									
1		Obras de Seguridad en Corredor Vial II	464.195	4.906.912	8.906.913	1.952.290	0,00	27,88	27,88	2,40	2,40
	51	Obras de Seguridad en Ruta Nacional N°5 (Corredor Vial II)	102.699	1.085.609	5.085.609	0	0,00	25,64	25,64	6,19	6,19
	52	Obras de Seguridad en Ruta Nacional N°188 (Corredor Vial II)	361.496	3.821.303	3.821.304	1.952.290	0,00	28,59	28,59	1,32	1,32
2		Obras de Refuerzo en Infraestructura Corredor Vial II	4.014.756	42.439.188	45.437.433	27.697.761	0,00	95,50	95,50	0,93	0,93
	51	Obras de Refuerzo de Infraestructura en Ruta Nacional N°5 (Corredor Vial II)	1.622.014	17.145.988	45.437.432	17.194.980	0,00	94,49	94,49	2,29	2,29
	52	Obras de Refuerzo de Infraestructura en Ruta Nacional N°188 (Corredor Vial II)	2.392.742	25.293.200	1	10.502.782	0,00	96,20	96,20	0,00	0,00
3		Obras de Infraestructura y Seguridad en Corredor Vial III									
1		Obras de Seguridad en Corredor Vial III	2.130.884	21.545.798	51.248.885	47.248.883	0,00	95,56	95,56	0,26	0,26
	51	Obras de Seguridad en Ruta Nacional N°7 (Corredor Vial III)	2.130.884	21.545.798	51.248.885	47.248.883	0,00	95,56	95,56	0,26	0,26
2		Obras de Refuerzo en Infraestructura Corredor Vial III	4.219.422	42.663.423	87.675.644	72.055.416	0,00	97,71	97,71	1,12	1,78
	51	Obras de Refuerzo de Infraestructura en Ruta Nacional N°7 (Corredor Vial III)	4.219.422	42.663.423	87.675.644	72.055.416	0,00	97,71	97,71	1,12	1,78
4		Obras de Infraestructura y Seguridad en Corredor Vial IV									
1		Obras de Seguridad en Corredor Vial IV	4.939.162	40.860.693	500.002	0	0,00	16,84	16,84	0,01	0,01
	51	Obras de Seguridad en Ruta Nacional N°18 (Corredor Vial IV)	1.413.376	11.692.579	499.999	0	0,00	92,12	92,12	0,04	0,04
	52	Obras de Seguridad en Ruta Nacional N°19 (Corredor Vial IV)	1.369.463	11.329.291	1	0	0,00	91,89	91,89	0,00	0,00
	53	Obras de Seguridad en Ruta Nacional N°34 (Corredor Vial IV)	1.695.750	14.028.597	1	0	0,00	93,35	93,35	0,00	0,00
	54	Obras de Seguridad en Ruta Nacional N°38 (Corredor Vial IV)	460.573	3.810.226	1	0	0,00	1,88	1,88	0,00	0,00
2		Obras de Refuerzo en Infraestructura Corredor Vial IV	5.053.717	41.808.390	50.223.114	38.426.615	0,00	84,43	84,43	0,87	0,93
	51	Obras de Refuerzo de Infraestructura en Ruta Nacional N°18 (Corredor Vial IV)	1.413.376	11.692.579	34.999.999	0	0,00	92,12	92,12	3,10	3,10
	52	Obras de Refuerzo de Infraestructura en Ruta Nacional N°19 (Corredor Vial IV)	1.369.463	11.329.291	15.223.113	16.944.067	0,00	91,89	91,89	0,00	0,05
	53	Obras de Refuerzo de Infraestructura en Ruta Nacional N°34 (Corredor Vial IV)	1.810.305	14.976.294	1	21.482.548	0,00	93,74	93,74	0,00	0,13
	54	Obras de Refuerzo de Infraestructura en Ruta Nacional N°38 (Corredor Vial IV)	460.573	3.810.226	1	0	0,00	44,73	44,73	0,00	0,00
5		Obras de Infraestructura y Seguridad en Corredor Vial V									
1		Obras de Seguridad en Corredor Vial V	953.724	9.204.960	500.002	0	0,00	14,96	14,96	1,27	1,27
	51	Obras de Seguridad en Ruta Nacional N°9 (Corredor Vial V)	431.405	4.163.752	499.997	0	0,00	28,06	28,06	1,54	1,54
	52	Obras de Seguridad en Ruta Nacional N°11 (Corredor Vial V)	307.315	2.966.081	1	0	0,00	74,79	74,79	1,39	1,39
	53	Obras de Seguridad en Ruta Nacional N°A012 (Corredor Vial V)	55.001	530.847	1	0	0,00	18,45	18,45	0,85	0,85
	54	Obras de Seguridad en Ruta Nacional N°A009 (Corredor Vial V)	52.500	506.709	1	0	0,00	9,75	9,75	0,81	0,81
	55	Obras de Seguridad en Autopista Ruta Nacional N°9 (Corredor Vial V)	45.003	434.346	1	0	0,00	2,93	2,93	0,72	0,72
	56	Obras de Seguridad en Ruta Nacional N°193 (Corredor Vial V)	62.500	603.225	1	0	0,00	3,04	3,04	0,97	0,97
2		Obras de Refuerzo en Infraestructura Corredor Vial V	7.235.214	69.831.377	35.000.002	21.601.379	0,00	78,06	78,06	0,60	0,61
	51	Obras de Refuerzo de Infraestructura en Ruta Nacional N°9 (Corredor Vial V)	2.806.935	27.091.410	34.999.997	21.601.379	0,00	96,44	96,44	1,56	1,58
	52	Obras de Refuerzo de Infraestructura en Ruta Nacional N°11 (Corredor Vial V)	2.608.706	25.178.185	1	0	0,00	96,18	96,18	0,00	0,00
	53	Obras de Refuerzo de Infraestructura en Ruta Nacional N°A012 (Corredor Vial V)	271.313	2.618.601	1	0	0,00	72,37	72,37	0,00	0,00
	54	Obras de Refuerzo de Infraestructura en Ruta Nacional N°A009 (Corredor Vial V)	76.113	734.608	1	0	0,00	6,65	6,65	0,00	0,00
	55	Obras de Refuerzo de Infraestructura en Autopista Ruta Nacional N°9 (Corredor Vial V)	1.345.959	12.990.656	1	0	0,00	92,85	92,85	0,00	0,00
	56	Obras de Refuerzo de Infraestructura en Ruta Nacional N°193 (Corredor Vial V)	126.188	1.217.917	1	0	0,00	18,65	18,65	0,00	0,00
6		Obras de Infraestructura y Seguridad en Corredor Vial VI									
1		Obras de Seguridad en Corredor Vial VI	4.235.857	22.388.198	4.500.002	0	0,00	91,80	91,80	0,13	0,13
	51	Obras de Seguridad en Ruta Nacional N°12 (Corredor Vial VI)	2.492.925	13.176.106	4.500.000	0	0,00	92,95	92,95	0,23	0,23
	52	Obras de Seguridad en Ruta Nacional N°16 (Corredor Vial VI)	1.742.932	9.212.092	2	0	0,00	90,21	90,21	0,00	0,00
2		Obras de Refuerzo en Infraestructura Corredor Vial VI	3.761.617	19.881.646	40.000.002	0	0,00	55,77	55,77	1,38	1,39
	51	Obras de Refuerzo de Infraestructura en Ruta Nacional N°12 (Corredor Vial VI)	2.782.263	14.705.371	40.000.001	0	0,00	93,63	93,63	1,99	2,00
	52	Obras de Refuerzo de Infraestructura en Ruta Nacional N°16 (Corredor Vial VI)	979.354	5.176.275	1	0	0,00	25,95	25,95	0,00	0,00
7		Obras de Infraestructura y Seguridad en Corredor Vial VII									
1		Obras de Seguridad en Corredor Vial VII	286.090	2.235.279	4.500.002	0	0,00	17,92	17,92	1,97	1,97
	51	Obras de Seguridad en Ruta Nacional N°9 (Corredor Vial VII)	226.049	1.766.169	4.030.891	0	0,00	29,38	29,38	2,39	2,39

	52	Obras de Seguridad en Ruta Nacional N°34 (Corredor Vial VII)	60.041	469.110	469.111	0	0,00	7,26	7,26	0,78	0,78
2		Obras de Refuerzo en Infraestructura Corredor Vial VII	4.115.109	33.832.994	23.168.062	22.804.267	0,00	94,42	94,42	0,64	0,99
	51	Obras de Refuerzo de Infraestructura en Ruta Nacional N°9 (Corredor Vial VII)	2.051.064	16.025.371	17.306.652	0	0,00	94,13	94,13	1,05	1,05
	52	Obras de Refuerzo de Infraestructura en Ruta Nacional N°34 (Corredor Vial VII)	2.064.045	17.807.623	5.861.410	22.804.267	0,00	94,68	94,68	0,23	0,85
8		Obras de Infraestructura y Seguridad en Corredor Vial VIII									
	1	Obras de Seguridad en Corredor Vial VIII	2.752.821	22.672.850	4.500.002	0	0,00	7,35	7,35	0,21	0,21
	51	Obras de Seguridad en Ruta Nacional N°A-005 (Corredor Vial VIII)	56.250	439.492	4.499.998	0	0,00	7,64	7,64	9,18	9,18
	52	Obras de Seguridad en Ruta Nacional N° 8 (Corredor Vial VIII)	103.310	807.180	1	0	0,00	50,53	50,53	0,00	0,00
	53	Obras de Seguridad en Ruta Nacional N°33 (Corredor Vial VIII)	2.211.261	18.441.538	2	0	0,00	6,20	6,20	0,00	0,00
	54	Obras de Seguridad en Ruta Nacional N°36 (Corredor Vial VIII)	382.000	2.984.640	1	0	0,00	77,25	77,25	0,00	0,00
	2	Obras de Refuerzo en Infraestructura Corredor Vial VIII	3.003.037	28.900.635	15.000.002	9.668.328	0,00	39,40	39,40	0,54	0,85
	51	Obras de Refuerzo de Infraestructura en Ruta Nacional N°A-005 (Corredor Vial VIII)	81.000	632.869	14.999.999	0	0,00	9,39	9,39	23,15	23,15
	52	Obras de Refuerzo de Infraestructura en Ruta Nacional N°8 (Corredor Vial VIII)	1.830.412	19.471.186	1	9.668.328	0,00	95,12	95,12	0,00	0,47
	53	Obras de Refuerzo de Infraestructura en Ruta Nacional N°33 (Corredor Vial VIII)	831.402	6.495.920	1	0	0,00	74,29	74,29	0,00	0,00
	54	Obras de Refuerzo de Infraestructura en Ruta Nacional N°36 (Corredor Vial VIII)	260.223	2.300.660	1	0	0,00	6,15	6,15	0,00	0,00
9		Obras Mejorativas en Iniciativas Viales Privadas									
	1	Obras Mejorativas en Iniciativas Viales Privadas (Etapa I)	500.000	3.447.000	3.947.001	0	0,00	65,71	65,71	0,50	0,50
613	51	Obras Mejorativas en Iniciativas Privadas (Etapa I)	500.000	3.447.000	3.947.001	0	0,00	65,71	65,71	0,50	0,50
20		Ente Nacional de Obras Hídricas de Saneamiento									
	1	Asistencia Técnico - Financiera y Desarrollo de Infraestructura para el Saneamiento									
		Desarrollo de Infraestructura de Agua Potable y Saneamiento									
	2	Construcción Planta Depuradora Cloacal Hurlingham - Morón - Ituzaingó - Buenos Aires (***)	79.435.645	215.000	215.000	61.820	100,00	0,00	0,00	0,00	0,00
	51	Construcción Planta de Tratamiento de Líquidos Cloacales - Hurlingham - Buenos Aires	26.615.820	80.000	80.000	61.820	100,00	0,00	0,00	0,00	0,00
	52	Construcción 1º Tramo Colectores Cloacales y Estaciones Elevadoras - Hurlingham - Ituzaingó - Morón - Buenos Aires	52.819.825	135.000	135.000	0	100,00	0,00	0,00	0,00	0,00
	3	Planta Potabilizadora, Ampliación y Optimización y Sistemas de Captación Paraná - Entre Ríos (***)	112.229.674	60.000	2.599.457	2.585.877	100,00	0,00	0,00	0,00	0,00
	51	Nueva Planta Potabilizadora Parana - Entre Ríos	70.496.688	30.000	2.569.457	2.563.767	100,00	0,00	0,00	0,00	0,00
	52	Redes Y Centros De Distribución Parana - Entre Ríos	41.732.986	30.000	30.000	22.110	100,00	0,00	0,00	0,00	0,00
	7	Construcción Emisario Sub Marino Mar del Plata - Buenos Aires	55.563.604	52.500.000	93.570.543	23.411.058	14,50	25,00	25,00	2,27	3,25
	51	Construcción Emisario Sub Marino Mar del Plata - Buenos Aires	55.563.604	52.500.000	93.570.543	23.411.058	14,50	25,00	25,00	2,27	3,25
	8	Colectores Cloacales y Estaciones Elevadoras Moreno - Buenos Aires (***)	115.119.160	5.281.256	14.555.003	7.402.664	100,00	0,00	0,00	0,00	0,00
	51	Planta De Desagües Cloacales Moreno - Buenos Aires	49.939.301	180.000	180.000	10.206	100,00	0,00	0,00	0,00	0,00
	52	Colectores Cloacales Y Est.Elev. Moreno (Etapa 1) - Bueno Aires	65.179.859	5.101.256	14.375.003	7.392.458	100,00	0,00	0,00	0,00	0,00
9		Colectores Cloacales y Estaciones Elevadoras Merlo - Buenos Aires (***)	107.333.221	1.305.000	8.289.068	1.117.059	100,00	0,00	0,00	0,00	0,00
	51	Construcción Planta Tratamiento de Líquidos Cloacales Merlo - Buenos Aires	39.652.046	70.000	70.000	22.770	100,00	0,00	0,00	0,00	0,00
	52	Colectores Cloacales Y Est.Elev. Merlo - Buenos Aires	67.681.175	1.235.000	8.219.068	1.094.289	100,00	0,00	0,00	0,00	0,00
12		Construcción de Planta de Tratamiento de Líquidos Cloacales - Chascomus - Buenos Aires (***)	24.209.658	1.165.000	165.000	32.004	100,00	0,00	0,00	0,00	0,00
	51	Construcción de Planta de Tratamiento de Líquidos Cloacales - Chascomus - Buenos Aires	24.209.658	1.165.000	165.000	32.004	100,00	0,00	0,00	0,00	0,00
14		Construcción de Acueducto Etruria - Laboulaye - Córdoba (***)	119.146.089	1.150.000	4.944.976	3.239.409	100,00	0,00	0,00	0,00	0,00
	51	Construcción de Acueducto Etruria - Laboulaye - Córdoba	119.146.089	1.150.000	4.944.976	3.239.409	100,00	0,00	0,00	0,00	0,00
15		Optimización Y Rehabilitación Planta Tratamiento - Córdoba Capital	92.055.356	643.674	4.523.905	3.415.975	69,11	17,00	17,00	0,00	0,00
	51	Optimización Y Rehabilitación Planta Tratamiento - Córdoba Capital	92.055.356	643.674	4.523.905	3.415.975	69,11	17,00	17,00	0,00	0,00
16		Optimización de Sistema de Distribución y Provisión de Agua Potable - Formosa (***)	181.217.399	1.290.000	1.675.517	1.445.247	100,00	0,00	0,00	0,00	0,00
	51	Optimización Sistema Distribución Agua Potable Formosa (1º Etapa)	51.138.049	1.100.000	1.485.517	1.422.037	100,00	0,00	0,00	0,00	0,00
	52	Optimización Sistema Provisión Agua Potable - Formosa	130.079.350	190.000	190.000	23.210	100,00	0,00	0,00	0,00	0,00
17		Optimización Sistema Desagües Cloacales Eduardo Castex - La Pampa (***)	33.752.364	175.000	175.000	0	100,00	0,00	0,00	0,00	0,00
	51	Optimización Sistema Desagües Cloacales Eduardo Castex - La Pampa	33.752.364	175.000	175.000	0	100,00	0,00	0,00	0,00	0,00
19		Sistema de Provisión de Agua Potable Puerto Iguazú - Misiones	36.191.013	6.172.689	16.292.096	11.654.750	62,16	37,84	37,84	0,00	3,94
	51	Sistema de Provisión de Agua Potable Puerto Iguazú - Misiones	36.191.013	6.172.689	16.292.096	11.654.750	62,16	37,84	37,84	0,00	3,94

20	Construcción de Planta y Acueducto Villa Regina - Río Negro (***)	32.693.286	100.000	100.000	0	100,00	0,00	0,00	0,00	0,00
51	Construcción de Planta y Acueducto Villa Regina - Río Negro	32.693.286	100.000	100.000	0	100,00	0,00	0,00	0,00	0,00
21	Construcción Planta Depuradora y Redes Cloacales - General Mosconi - Salta (***)	15.025.605	50.000	50.000	0	100,00	0,00	0,00	0,00	0,00
51	Construcción Planta Depuradora y Redes Cloacales - General Mosconi - Salta	15.025.605	50.000	50.000	0	100,00	0,00	0,00	0,00	0,00
22	Planta Tratamiento Desagües Cloacales y Colectores Cloacales Primarios Rawson - San Juan (***)	38.728.128	95.000	95.000	0	100,00	0,00	0,00	0,00	0,00
51	Planta Tratamiento Desagües Cloacales Rawson - San Juan	38.728.128	95.000	95.000	0	100,00	0,00	0,00	0,00	0,00
23	Construcción Acueducto Centro Oeste Santa Fe (***)	188.090.379	210.000	210.000	12.960	100,00	0,00	0,00	0,00	0,00
51	Construcción Acueducto Centro Oeste Santa Fe	188.090.379	210.000	210.000	12.960	100,00	0,00	0,00	0,00	0,00
24	Remodelación Planta Depuradora Sur y Cañerías Colectoras Tandil - Buenos Aires	50.283.039	135.000	3.822.633	53.847	71,39	28,61	28,61	0,00	0,00
52	Remodelación Planta Depuradora Sur y Cañerías Colectoras Tandil - Buenos Aires	50.283.039	135.000	3.822.633	53.847	71,39	28,61	28,61	0,00	0,00
27	Construcción Subacueducto Erp N4 Cisterna Barrio Ciudadela Comodoro Rivadavia - Chubut	30.767.769	1.000.000	6.659.156	4.714.561	99,73	0,27	0,27	0,00	0,00
51	Construcción Subacueducto Erp N4 Cisterna Barrio Ciudadela Comodoro Rivadavia - Chubut	30.767.769	1.000.000	6.659.156	4.714.561	99,73	0,27	0,27	0,00	0,00
29	Construcción del Colector Cloacal Oeste - Tramo II San Isidro (Aysa) - Buenos Aires	46.899.511	1.630.742	8.191.712	6.003.077	95,58	4,42	4,42	0,00	0,00
51	Construcción del Colector Cloacal Oeste - Tramo II San Isidro (Aysa) - Buenos Aires	46.899.511	1.630.742	8.191.712	6.003.077	95,58	4,42	4,42	0,00	0,00
30	Optimización Sistema Agua Potable y Sistema de Desagües Cloacales Andalgalá - Catamarca	20.586.339	1.297.000	3.936.894	3.180.244	91,56	8,44	8,44	0,00	0,00
51	Optimización Sistema Agua Potable Andalgalá - Catamarca	7.419.530	132.000	2.284.988	2.946.371	91,46	8,54	8,54	0,00	0,00
52	Optimización Sistema Desagües Cloacales Andalgalá - Catamarca (***)	13.166.809	1.165.000	1.651.906	233.872	100,00	0,00	0,00	0,00	0,00
33	Optimización Sistema De Agua Potable - El Cadillal - Tucumán	11.391.941	5.750.000	27.676.678	12.918.617	32,41	43,00	43,00	13,04	23,02
51	Optimización Sistema De Agua Potable - El Cadillal - Tucumán	11.391.941	5.750.000	27.676.678	12.918.617	32,41	43,00	43,00	13,04	23,02
41	Construcción de Sistema Cloacal - Luján - Buenos Aires	0	25.100.000	24.100.000	0	0,00	20,00	20,00	0,00	0,00
51	Construcción de Sistema Cloacal - Luján - Buenos Aires	0	25.100.000	24.100.000	0	0,00	20,00	20,00	0,00	0,00
42	Sistema de Provisión de Agua Potable Pirané - Formosa	22.418.844	18.620.000	26.490.346	10.040.968	35,84	59,00	59,00	7,37	15,67
51	Sistema de Provisión de Agua Potable Pirané - Formosa	22.418.844	18.620.000	26.490.346	10.040.968	35,84	59,00	59,00	7,37	15,67
48	Construcción de Acueducto Sur - Salta Capital (1º Etapa) (***)	70.815.153	120.000	120.000	15.950	100,00	0,00	0,00	0,00	0,00
51	Construcción de Acueducto Sur - Salta Capital (1º Etapa)	70.815.153	120.000	120.000	15.950	100,00	0,00	0,00	0,00	0,00
56	Construcción de Sistema Cloacal - San Martín de Los Andes - Neuquén	8.812.450	6.130.000	46.307.581	20.256.491	25,11	27,00	27,00	8,81	20,57
51	Construcción de Sistema Cloacal - San Martín de Los Andes - Neuquén	8.812.450	6.130.000	46.307.581	20.256.491	25,11	27,00	27,00	8,81	20,57
58	Construcción de Acueducto Sur 2º Etapa - Salta	0	15.000.000	15.000.000	0	0,00	25,00	25,00	0,00	0,00
51	Construcción de Acueducto Sur 2º Etapa - Salta	0	15.000.000	15.000.000	0	0,00	25,00	25,00	0,00	0,00
60	Sistema de Provisión de Agua Potable Gualaguaychu - Entre Ríos	14.004.943	1.120.000	120.000	8.140	94,93	5,07	5,07	0,00	0,00
51	Sistema de Provisión de Agua Potable Gualaguaychu - Entre Ríos	14.004.943	1.120.000	120.000	8.140	94,93	5,07	5,07	0,00	0,00
61	Sistema Integral de Desagües Cloacales - Gran San Juan	0	27.000.000	27.000.000	0	0,00	14,00	14,00	0,00	0,00
51	Sistema Integral de Desagües Cloacales - Gran San Juan	0	27.000.000	27.000.000	0	0,00	14,00	14,00	0,00	0,00
62	Construcción del Sistema de Efluentes Cloacales - Campana - Buenos Aires	8.598.218	21.140.000	37.920.142	14.270.343	10,26	44,00	44,00	6,95	20,64
51	Construcción del Sistema de Efluentes Cloacales - Campana - Buenos Aires	8.598.218	21.140.000	37.920.142	14.270.343	10,26	44,00	44,00	6,95	20,64
64	Construcción Planta Tratamiento de Líquidos Cloacales Miramar - Buenos Aires	35.811.311	1.178.000	9.586.288	6.781.919	65,44	33,00	33,00	0,00	0,00
51	Construcción Planta Tratamiento de Líquidos Cloacales Miramar - Buenos Aires	35.811.311	1.178.000	9.586.288	6.781.919	65,44	33,00	33,00	0,00	0,00
89	Sistema de Desagües Cloacales - Gran Tucumán	0	18.378.000	12.378.000	0	0,00	36,00	36,00	0,00	0,00
51	Sistema de Desagües Cloacales - Gran Tucumán	0	18.378.000	12.378.000	0	0,00	36,00	36,00	0,00	0,00
92	Construcción de Sistema Integral Cloacal - Córdoba	0	20.500.000	14.794.218	0	0,00	8,00	8,00	0,00	0,00
51	Construcción de Sistema Integral Cloacal - Córdoba	0	20.500.000	14.794.218	0	0,00	8,00	8,00	0,00	0,00
93	Construcción de Acueducto Comodoro Rivadavia - Rada Tilly - Chubut	17.020.046	185.000	185.000	0	82,70	17,30	17,30	0,00	0,00
51	Construcción de Acueducto Comodoro Rivadavia - Rada Tilly - Chubut	17.020.046	185.000	185.000	0	82,70	17,30	17,30	0,00	0,00
96	Construcción de Sistema de Agua Potable - Concepción del Uruguay - Entre Ríos	0	23.660.000	660.000	19.170	0,00	50,00	50,00	0,00	0,00
51	Construcción de Sistema de Agua Potable - Concepción del Uruguay - Entre Ríos	0	23.660.000	660.000	19.170	0,00	50,00	50,00	0,00	0,00
99	Colectores Cloacales y Estaciones Elevadoras Rosario Oeste - Funes - Santa Fe	31.898.864	6.200.000	31.100.851	10.682.036	24,41	18,00	18,00	0,00	1,00

	56	Colectores Cloacales y Estaciones Elevadoras Rosario Oeste - Funes - Santa Fe	31.898.864	6.200.000	31.100.851	10.682.036	48,82	18,00	18,00	5,54	11,11
2		Desarrollo de Infraestructura de Agua Potable									
1		Construcción Sistema de Agua Potable - Bahía Blanca - Buenos Aires	0	6.000.000	500.000	0	0,00	8,00	8,00	0,00	0,00
	51	Construcción Sistema de Agua Potable - Bahía Blanca - Buenos Aires	0	6.000.000	500.000	0	0,00	8,00	8,00	0,00	0,00
2		Construcción del Sistema de Agua Potable - Escobar- Buenos Aires	0	3.500.000	500.000	0	0,00	12,00	12,00	0,00	0,00
	51	Construcción del Sistema de Agua Potable - Escobar- Buenos Aires	0	3.500.000	500.000	0	0,00	12,00	12,00	0,00	0,00
3		Sistema de Provisión de Agua Potable - Cañuelas- Buenos Aires	0	500.000	500.000	0	0,00	3,00	3,00	0,00	0,00
	51	Sistema de Provisión de Agua Potable - Cañuelas- Buenos Aires	0	500.000	500.000	0	0,00	3,00	3,00	0,00	0,00
4		Construcción de Sistema de Agua Potable - Clorinda - Formosa	0	1.000.000	500.000	0	0,00	3,00	3,00	0,00	0,00
	51	Construcción de Sistema de Agua Potable - Clorinda - Formosa	0	1.000.000	500.000	0	0,00	3,00	3,00	0,00	0,00
5		Construcción del Sistema de Agua Potable - General Rodríguez - Buenos Aires	0	1.000.000	500.000	0	0,00	3,00	3,00	0,00	0,00
	51	Construcción del Sistema de Agua Potable - General Rodríguez - Buenos Aires	0	1.000.000	500.000	0	0,00	3,00	3,00	0,00	0,00
6		Construcción de Sistema de Agua Potable - José C. Paz - Buenos Aires	0	2.000.000	500.000	0	0,00	4,00	4,00	0,00	0,00
	51	Construcción de Sistema de Agua Potable - José C. Paz - Buenos Aires	0	2.000.000	500.000	0	0,00	4,00	4,00	0,00	0,00
7		Optimización y Ampliación Sistema Agua Potable - San Miguel de Tucumán	0	2.500.000	500.000	0	0,00	5,00	5,00	0,00	0,00
	51	Optimización y Ampliación Sistema Agua Potable - San Miguel de Tucumán	0	2.500.000	500.000	0	0,00	5,00	5,00	0,00	0,00
8		Construcción del Sistema de Agua Potable - Malvinas Argentinas - Buenos Aires	0	2.000.000	500.000	0	0,00	2,00	2,00	0,00	0,00
	51	Construcción del Sistema de Agua Potable - Malvinas Argentinas - Buenos Aires	0	2.000.000	500.000	0	0,00	2,00	2,00	0,00	0,00
9		Construcción de Sistema de Agua Potable - Marcos Paz - Buenos Aires	0	1.500.000	500.000	0	0,00	3,00	3,00	0,00	0,00
	51	Construcción de Sistema de Agua Potable - Marcos Paz - Buenos Aires	0	1.500.000	500.000	0	0,00	3,00	3,00	0,00	0,00
10		Construcción de Sistema de Agua Potable - Presidente Perón - Buenos Aires	0	2.000.000	500.000	0	0,00	5,00	5,00	0,00	0,00
	51	Construcción de Sistema de Agua Potable - Presidente Perón - Buenos Aires	0	2.000.000	500.000	0	0,00	5,00	5,00	0,00	0,00
11		Repotenciación Acueducto - Roque Sáenz Peña - Chaco	0	6.500.000	500.000	0	0,00	9,00	9,00	0,00	0,00
	51	Repotenciación Acueducto - Roque Sáenz Peña - Chaco	0	6.500.000	500.000	0	0,00	9,00	9,00	0,00	0,00
12		Sistema de Provisión de Agua Potable - San Nicolás - Buenos Aires	0	565.000	500.000	0	0,00	3,00	3,00	0,00	0,00
	51	Sistema de Provisión de Agua Potable - San Nicolás - Buenos Aires	0	565.000	500.000	0	0,00	3,00	3,00	0,00	0,00
13		Construcción de Sistema de Agua Potable - Neuquén	0	4.500.000	500.000	0	0,00	6,00	6,00	0,00	0,00
	51	Construcción de Sistema de Agua Potable - Neuquén	0	4.500.000	500.000	0	0,00	6,00	6,00	0,00	0,00
14		Construcción del Sistema de Agua Potable - Gran Resistencia - Chaco	0	3.500.000	500.000	0	0,00	4,00	4,00	0,00	0,00
	51	Construcción del Sistema de Agua Potable - Gran Resistencia - Chaco	0	3.500.000	500.000	0	0,00	4,00	4,00	0,00	0,00
15		Construcción de Toma Única - Puerto Madryn - Trelew - Chubut	0	2.000.000	500.000	0	0,00	3,00	3,00	0,00	0,00
	51	Construcción de Toma Única - Puerto Madryn - Trelew - Chubut	0	2.000.000	500.000	0	0,00	3,00	3,00	0,00	0,00
16		Construcción de Sistema de Agua Potable - Mar del Plata - Buenos Aires	0	2.500.000	500.000	0	0,00	5,00	5,00	0,00	0,00
	51	Construcción de Sistema de Agua Potable - Mar del Plata - Buenos Aires	0	2.500.000	500.000	0	0,00	5,00	5,00	0,00	0,00
17		Construcción de Sistema de Agua Potable - Chemical - La Rioja	0	3.500.000	500.000	0	0,00	12,00	12,00	0,00	0,00
	51	Construcción de Sistema de Agua Potable - Chemical - La Rioja	0	3.500.000	500.000	0	0,00	12,00	12,00	0,00	0,00
18		Construcción de Sistema de Agua Potable - Chilecito - La Rioja	0	2.000.000	500.000	0	0,00	7,00	7,00	0,00	0,00
	51	Construcción de Sistema de Agua Potable - Chilecito - La Rioja	0	2.000.000	500.000	0	0,00	7,00	7,00	0,00	0,00
19		Sistema de Abastecimiento y Distribución de Agua Potable - Gran Mendoza	0	2.500.000	500.000	0	0,00	3,00	3,00	0,00	0,00
	51	Sistema de Abastecimiento y Distribución de Agua Potable - Gran Mendoza	0	2.500.000	500.000	0	0,00	3,00	3,00	0,00	0,00
20		Construcción de Acueducto - Sierra Grande - Río Negro	0	5.000.000	500.000	0	0,00	10,00	10,00	0,00	0,00
	51	Construcción de Acueducto - Sierra Grande - Río Negro	0	5.000.000	500.000	0	0,00	10,00	10,00	0,00	0,00
21		Sistema de Agua Potable - Reconquista - Santa Fe	0	500.000	500.000	0	0,00	2,00	2,00	0,00	0,00

51	Sistema de Agua Potable - Reconquista - Santa Fe	0	500.000	500.000	0	0,00	2,00	2,00	0,00	0,00
22	Optimización y Ampliación Sistema Agua Potable Gran Rosario - Santa Fe	0	500.000	500.000	0	0,00	0,00	0,00	0,00	0,00
51	Optimización y Ampliación Sistema Agua Potable Gran Rosario - Santa Fe	0	500.000	500.000	0	0,00	0,00	0,00	0,00	0,00
23	Construcción Planta Potabilizadora Gran Rosario - Santa Fe	0	1.000.000	500.000	0	0,00	1,00	1,00	0,00	0,00
51	Construcción Planta Potabilizadora Gran Rosario - Santa Fe	0	1.000.000	500.000	0	0,00	1,00	1,00	0,00	0,00
24	Sistema de Agua Potable - Venado Tuerto - Santa Fe	0	1.500.000	500.000	0	0,00	4,00	4,00	0,00	0,00
51	Sistema de Agua Potable - Venado Tuerto - Santa Fe	0	1.500.000	500.000	0	0,00	4,00	4,00	0,00	0,00
25	Construcción del Sistema de Agua Potable - Gran Santiago del Estero	0	3.000.000	500.000	0	0,00	6,00	6,00	0,00	0,00
51	Construcción del Sistema de Agua Potable - Gran Santiago del Estero	0	3.000.000	500.000	0	0,00	6,00	6,00	0,00	0,00
26	Construcción de Acueducto Lomas del Tafi - Tucumán	0	5.500.000	500.000	0	0,00	18,00	18,00	0,00	0,00
51	Construcción de Acueducto Lomas del Tafi - Tucumán	0	5.500.000	500.000	0	0,00	18,00	18,00	0,00	0,00
27	Sistema de Agua Potable Ushuaia - Tierra del Fuego	0	6.000.000	500.000	0	0,00	10,00	10,00	0,00	0,00
51	Sistema de Agua Potable Ushuaia - Tierra del Fuego	0	6.000.000	500.000	0	0,00	10,00	10,00	0,00	0,00
28	Repotenciación Acueducto Sarmiento - Comodoro Rivadavia (Lago Musters) - Chubut	0	2.500.000	500.000	0	0,00	2,00	2,00	0,00	0,00
51	Repotenciación Acueducto Sarmiento - Comodoro Rivadavia (Lago Musters) - Chubut	0	2.500.000	500.000	0	0,00	2,00	2,00	0,00	0,00
29	Ampliación y Rehabilitación Sistema de Agua Potable - Rio Gallegos - Santa Cruz	0	4.000.000	500.000	0	0,00	3,00	3,00	0,00	0,00
51	Ampliación y Rehabilitación Sistema de Agua Potable - Rio Gallegos - Santa Cruz	0	4.000.000	500.000	0	0,00	3,00	3,00	0,00	0,00
30	Construcción de Acueducto Norte - Las Heras - Pico Truncado - Puerto Deseado - Caleta Olivia - Santa Cruz	0	10.500.000	500.000	0	0,00	8,00	8,00	0,00	0,00
51	Construcción de Acueducto Norte - Las Heras - Pico Truncado - Puerto Deseado - Caleta Olivia - Santa Cruz	0	10.500.000	500.000	0	0,00	8,00	8,00	0,00	0,00
31	Sistema de Provisión de Agua Potable - Gualeguaychú (2º Etapa) - Entre Ríos	0	3.500.000	500.000	0	0,00	4,00	4,00	0,00	0,00
51	Sistema de Provisión de Agua Potable - Gualeguaychú (2º Etapa) - Entre Ríos	0	3.500.000	500.000	0	0,00	4,00	4,00	0,00	0,00
32	Construcción del Sistema de Agua Potable - La Plata - Buenos Aires	0	3.000.000	500.000	0	0,00	3,00	3,00	0,00	0,00
51	Construcción del Sistema de Agua Potable - La Plata - Buenos Aires	0	3.000.000	500.000	0	0,00	3,00	3,00	0,00	0,00
33	Optimización y Ampliación Sistema Agua Potable - San Salvador de Jujuy	0	4.500.000	500.000	0	0,00	5,00	5,00	0,00	0,00
51	Optimización y Ampliación Sistema Agua Potable - San Salvador de Jujuy	0	4.500.000	500.000	0	0,00	5,00	5,00	0,00	0,00
3	Desarrollo de Infraestructura Cloacal									
1	Construcción de Sistema de Desagües Cloacales - Cuenca Media Lago San Roque - Córdoba	0	6.000.000	500.000	0	0,00	5,00	5,00	0,00	0,00
51	Construcción de Sistema de Desagües Cloacales - Cuenca Media Lago San Roque - Córdoba	0	6.000.000	500.000	0	0,00	5,00	5,00	0,00	0,00
2	Construcción del Sistema Cloacal - Bahía Blanca - Buenos Aires	0	2.000.000	500.000	0	0,00	7,00	7,00	0,00	0,00
51	Construcción del Sistema Cloacal - Bahía Blanca - Buenos Aires	0	2.000.000	500.000	0	0,00	7,00	7,00	0,00	0,00
3	Ampliación del Sistema de Desagües Cloacales - Cañuelas - Buenos Aires	0	500.000	500.000	0	0,00	2,00	2,00	0,00	0,00
51	Ampliación del Sistema de Desagües Cloacales - Cañuelas - Buenos Aires	0	500.000	500.000	0	0,00	2,00	2,00	0,00	0,00
4	Construcción de Sistema de Desagües Cloacales - Pinamar - Buenos Aires	0	3.000.000	500.000	0	0,00	10,00	10,00	0,00	0,00
51	Construcción de Sistema de Desagües Cloacales - Pinamar - Buenos Aires	0	3.000.000	500.000	0	0,00	10,00	10,00	0,00	0,00
5	Construcción de Sistema de Desagües Cloacales - Formosa	0	4.500.000	500.000	0	0,00	4,00	4,00	0,00	0,00
51	Construcción de Sistema de Desagües Cloacales - Formosa	0	4.500.000	500.000	0	0,00	4,00	4,00	0,00	0,00
6	Tratamiento de Desagües Cloacales - Ensenada - Buenos Aires	0	500.000	500.000	0	0,00	1,00	1,00	0,00	0,00
51	Tratamiento de Desagües Cloacales - Ensenada - Buenos Aires	0	500.000	500.000	0	0,00	1,00	1,00	0,00	0,00
7	Construcción del Sistema Cloacal - Escobar - Buenos Aires	0	3.000.000	500.000	0	0,00	10,00	10,00	0,00	0,00
51	Construcción del Sistema Cloacal - Escobar - Buenos Aires	0	3.000.000	500.000	0	0,00	10,00	10,00	0,00	0,00
8	Construcción de Desagües Cloacales - General Rodríguez - Buenos Aires	0	1.000.000	500.000	0	0,00	3,00	3,00	0,00	0,00
51	Construcción de Desagües Cloacales - General Rodríguez - Buenos Aires	0	1.000.000	500.000	0	0,00	3,00	3,00	0,00	0,00
9	Construcción del Sistema de Desagües Cloacales - José C. Paz - Buenos Aires	0	2.500.000	500.000	0	0,00	3,00	3,00	0,00	0,00

51	Construcción del Sistema de Desagües Cloacales - José C. Paz - Buenos Aires	0	2.500.000	500.000	0	0,00	3,00	3,00	0,00	0,00
10	Construcción del Sistema Cloacales de Comodoro Rivadavia - Chubut	0	500.000	500.000	0	0,00	1,00	1,00	0,00	0,00
51	Construcción del Sistema Cloacales de Comodoro Rivadavia - Chubut	0	500.000	500.000	0	0,00	1,00	1,00	0,00	0,00
11	Construcción de Desagües Cloacales - Las Heras - Buenos Aires	0	1.000.000	500.000	0	0,00	3,00	3,00	0,00	0,00
51	Construcción de Desagües Cloacales - Las Heras - Buenos Aires	0	1.000.000	500.000	0	0,00	3,00	3,00	0,00	0,00
12	Construcción de Desagües Cloacales - Malvinas Argentinas - Buenos Aires	0	2.500.000	500.000	0	0,00	3,00	3,00	0,00	0,00
51	Construcción de Desagües Cloacales - Malvinas Argentinas - Buenos Aires	0	2.500.000	500.000	0	0,00	3,00	3,00	0,00	0,00
13	Construcción de Desagües Cloacales - Marcos Paz - Buenos Aires	0	2.000.000	500.000	0	0,00	9,00	9,00	0,00	0,00
51	Construcción de Desagües Cloacales - Marcos Paz - Buenos Aires	0	2.000.000	500.000	0	0,00	9,00	9,00	0,00	0,00
14	Construcción del Sistema Cloacal - Pilar - Buenos Aires	0	500.000	500.000	0	0,00	1,00	1,00	0,00	0,00
51	Construcción del Sistema Cloacal - Pilar - Buenos Aires	0	500.000	500.000	0	0,00	1,00	1,00	0,00	0,00
15	Construcción de Desagües Cloacales - Presidente Perón - Buenos Aires	0	2.000.000	500.000	0	0,00	4,00	4,00	0,00	0,00
51	Construcción de Desagües Cloacales - Presidente Perón - Buenos Aires	0	2.000.000	500.000	0	0,00	4,00	4,00	0,00	0,00
16	Construcción de Sistema de Desagües Cloacales - Roque Saenz Peña - Chaco	0	3.000.000	500.000	0	0,00	4,00	4,00	0,00	0,00
51	Construcción de Sistema de Desagües Cloacales - Roque Saenz Peña - Chaco	0	3.000.000	500.000	0	0,00	4,00	4,00	0,00	0,00
17	Sistema de Desagües Cloacales - San Nicolás - Buenos Aires	0	1.500.000	500.000	0	0,00	5,00	5,00	0,00	0,00
51	Sistema de Desagües Cloacales - San Nicolás - Buenos Aires	0	1.500.000	500.000	0	0,00	5,00	5,00	0,00	0,00
18	Construcción de Sistema de Desagües Cloacales - El Dorado - Misiones	0	4.500.000	500.000	0	0,00	15,00	15,00	0,00	0,00
51	Construcción de Sistema de Desagües Cloacales - El Dorado - Misiones	0	4.500.000	500.000	0	0,00	15,00	15,00	0,00	0,00
19	Construcción de Sistema de Desagües Cloacales - Gran Mendoza	0	3.000.000	500.000	0	0,00	4,00	4,00	0,00	0,00
51	Construcción de Sistema de Desagües Cloacales - Gran Mendoza	0	3.000.000	500.000	0	0,00	4,00	4,00	0,00	0,00
20	Construcción de Sistema de Desagües Cloacales - La Rioja	0	3.000.000	500.000	0	0,00	7,00	7,00	0,00	0,00
51	Construcción de Sistema de Desagües Cloacales - La Rioja	0	3.000.000	500.000	0	0,00	7,00	7,00	0,00	0,00
21	Construcción Sistema de Desagües Cloacales- Tartagal - Salta	0	500.000	500.000	0	0,00	1,00	1,00	0,00	0,00
51	Construcción Sistema de Desagües Cloacales- Tartagal - Salta	0	500.000	500.000	0	0,00	1,00	1,00	0,00	0,00
22	Sistema de Tratamiento de Efluentes Cloacales - Zarate - Buenos Aires	0	500.000	500.000	0	0,00	2,00	2,00	0,00	0,00
51	Sistema de Tratamiento de Efluentes Cloacales - Zarate - Buenos Aires	0	500.000	500.000	0	0,00	2,00	2,00	0,00	0,00
23	Sistema Desagües Cloacales - San Fernando del Valle de Catamarca	0	500.000	500.000	0	0,00	1,00	1,00	0,00	0,00
51	Sistema Desagües Cloacales - San Fernando del Valle de Catamarca	0	500.000	500.000	0	0,00	1,00	1,00	0,00	0,00
24	Construcción de Colectores Cloacales - Córdoba	0	500.000	500.000	0	0,00	0,00	0,00	0,00	0,00
51	Construcción de Colectores Cloacales - Córdoba	0	500.000	500.000	0	0,00	0,00	0,00	0,00	0,00
25	Construcción de Sistema Cloacal - Dean Funes - Córdoba	0	500.000	500.000	0	0,00	1,00	1,00	0,00	0,00
51	Construcción de Sistema Cloacal - Dean Funes - Córdoba	0	500.000	500.000	0	0,00	1,00	1,00	0,00	0,00
26	Construcción de Sistema Integral Cloacal - San Francisco Córdoba	0	500.000	500.000	0	0,00	1,00	1,00	0,00	0,00
51	Construcción de Sistema Integral Cloacal - San Francisco Córdoba	0	500.000	500.000	0	0,00	1,00	1,00	0,00	0,00
27	Ampliación Sistema Cloacal - Villa Carlos Paz - Córdoba	0	500.000	500.000	0	0,00	1,00	1,00	0,00	0,00
51	Ampliación Sistema Cloacal - Villa Carlos Paz - Córdoba	0	500.000	500.000	0	0,00	1,00	1,00	0,00	0,00
28	Construcción de Sistema Cloacal - Villa Dolores - Córdoba	0	2.000.000	500.000	0	0,00	5,00	5,00	0,00	0,00
51	Construcción de Sistema Cloacal - Villa Dolores - Córdoba	0	2.000.000	500.000	0	0,00	5,00	5,00	0,00	0,00
29	Sistema de Desagües Cloacales - Corrientes	0	500.000	500.000	0	0,00	0,00	0,00	0,00	0,00
51	Sistema de Desagües Cloacales - Corrientes	0	500.000	500.000	0	0,00	0,00	0,00	0,00	0,00
30	Sistema de Desagües Cloacales - Goya - Corrientes	0	3.000.000	500.000	0	0,00	4,00	4,00	0,00	0,00
51	Sistema de Desagües Cloacales - Goya - Corrientes	0	3.000.000	500.000	0	0,00	4,00	4,00	0,00	0,00
31	Construcción de Sistema Cloacal - Paso de la Patria - Corrientes	0	4.000.000	500.000	0	0,00	16,00	16,00	0,00	0,00
51	Construcción de Sistema Cloacal - Paso de la Patria - Corrientes	0	4.000.000	500.000	0	0,00	16,00	16,00	0,00	0,00
32	Construcción del Sistema de Desagües Cloacales - Gran Resistencia - Chaco	0	5.500.000	500.000	0	0,00	6,00	6,00	0,00	0,00
51	Construcción del Sistema de Desagües Cloacales - Gran Resistencia - Chaco	0	5.500.000	500.000	0	0,00	6,00	6,00	0,00	0,00
33	Optimización Sistema De Desagües Cloacales - Malargüe - Mendoza	0	4.203.639	8.000.000	500.000	0,00	17,00	17,00	0,25	3,96

51	Optimización Sistema De Desagües Cloacales - Malargüe - Mendoza	0	4.203.639	8.000.000	500.000	0,00	17,00	17,00	0,25	3,96
34	Ampliación Sistema Cloacal - Puerto Madryn - Chubut	0	500.000	500.000	0	0,00	1,00	1,00	0,00	0,00
51	Ampliación Sistema Cloacal - Puerto Madryn - Chubut	0	500.000	500.000	0	0,00	1,00	1,00	0,00	0,00
35	Sistema de Desagües Cloacales - Concordia - Entre Ríos	0	500.000	500.000	0	0,00	1,00	1,00	0,00	0,00
51	Sistema de Desagües Cloacales - Concordia - Entre Ríos	0	500.000	500.000	0	0,00	1,00	1,00	0,00	0,00
36	Construcción Sistema de Desagües Cloacales - Chamental - La Rioja	0	2.000.000	500.000	0	0,00	6,00	6,00	0,00	0,00
51	Construcción Sistema de Desagües Cloacales - Chamental - La Rioja	0	2.000.000	500.000	0	0,00	6,00	6,00	0,00	0,00
37	Construcción de Sistema de Desagües Cloacales - Chilecito - La Rioja	0	2.500.000	500.000	0	0,00	7,00	7,00	0,00	0,00
51	Construcción de Sistema de Desagües Cloacales - Chilecito - La Rioja	0	2.500.000	500.000	0	0,00	7,00	7,00	0,00	0,00
38	Construcción de Sistema de Desagües Cloacales - San Rafael - Mendoza	0	500.000	500.000	0	0,00	1,00	1,00	0,00	0,00
51	Construcción de Sistema de Desagües Cloacales - San Rafael - Mendoza	0	500.000	500.000	0	0,00	1,00	1,00	0,00	0,00
39	Construcción de Sistema de Desagües Cloacales - Oberá - Misiones	0	500.000	500.000	0	0,00	1,00	1,00	0,00	0,00
51	Construcción de Sistema de Desagües Cloacales - Oberá - Misiones	0	500.000	500.000	0	0,00	1,00	1,00	0,00	0,00
40	Construcción de Red Cloacal - Puerto Iguazú - Misiones	0	2.000.000	500.000	0	0,00	5,00	5,00	0,00	0,00
51	Construcción de Red Cloacal - Puerto Iguazú - Misiones	0	2.000.000	500.000	0	0,00	5,00	5,00	0,00	0,00
41	Construcción de Desagües Cloacales - Villa La Angostura - Neuquén	0	5.000.000	500.000	0	0,00	6,00	6,00	0,00	0,00
51	Construcción de Desagües Cloacales - Villa La Angostura - Neuquén	0	5.000.000	500.000	0	0,00	6,00	6,00	0,00	0,00
42	Optimización Sistema De Desagües Cloacales - Cipolletti - Río Negro	0	4.000.000	500.000	0	0,00	7,00	7,00	0,00	0,00
51	Optimización Sistema De Desagües Cloacales - Cipolletti - Río Negro	0	4.000.000	500.000	0	0,00	7,00	7,00	0,00	0,00
43	Sistema De Desagües Cloacales - General Roca - Río Negro	0	500.000	500.000	0	0,00	1,00	1,00	0,00	0,00
51	Sistema De Desagües Cloacales - General Roca - Río Negro	0	500.000	500.000	0	0,00	1,00	1,00	0,00	0,00
44	Sistema Integral De Desagües Cloacales - San Carlos de Bariloche - Río Negro	0	3.000.000	500.000	0	0,00	3,00	3,00	0,00	0,00
51	Sistema Integral De Desagües Cloacales - San Carlos de Bariloche - Río Negro	0	3.000.000	500.000	0	0,00	3,00	3,00	0,00	0,00
45	Sistema de desagües Cloacales - Rafaela - Santa Fe	0	500.000	500.000	0	0,00	1,00	1,00	0,00	0,00
51	Sistema de desagües Cloacales - Rafaela - Santa Fe	0	500.000	500.000	0	0,00	1,00	1,00	0,00	0,00
46	Optimización Sistema de desagües Cloacales - Santa Fe	0	4.500.000	500.000	0	0,00	5,00	5,00	0,00	0,00
51	Optimización Sistema de desagües Cloacales - Santa Fe	0	4.500.000	500.000	0	0,00	5,00	5,00	0,00	0,00
47	Sistema de Desagües Cloacales - Venado Tuerto - Santa Fe	0	500.000	500.000	0	0,00	1,00	1,00	0,00	0,00
51	Sistema de Desagües Cloacales - Venado Tuerto - Santa Fe	0	500.000	500.000	0	0,00	1,00	1,00	0,00	0,00
48	Construcción De Planta Depuradora En Trelew (Laguna Negra) - Chubut	0	6.000.000	500.000	0	0,00	11,00	11,00	0,00	0,00
51	Construcción De Planta Depuradora En Trelew (Laguna Negra) - Chubut	0	6.000.000	500.000	0	0,00	11,00	11,00	0,00	0,00
49	Construcción de Desagües Cloacales - Concepción - Tucumán	0	3.000.000	500.000	0	0,00	6,00	6,00	0,00	0,00
51	Construcción de Desagües Cloacales - Concepción - Tucumán	0	3.000.000	500.000	0	0,00	6,00	6,00	0,00	0,00
50	Construcción de Desagües Cloacales - Famaillá - Tucumán	0	4.000.000	500.000	0	0,00	9,00	9,00	0,00	0,00
51	Construcción de Desagües Cloacales - Famaillá - Tucumán	0	4.000.000	500.000	0	0,00	9,00	9,00	0,00	0,00
51	Construcción de Desagües Cloacales - Chacra XIII - Río Grande - Tierra del Fuego	0	2.000.000	500.000	0	0,00	10,00	10,00	0,00	0,00
51	Construcción de Desagües Cloacales - Chacra XIII - Río Grande - Tierra del Fuego	0	2.000.000	500.000	0	0,00	10,00	10,00	0,00	0,00
52	Construcción de Desagües Cloacales - Ushuaia - Tierra del Fuego	0	1.500.000	500.000	0	0,00	8,00	8,00	0,00	0,00
51	Construcción de Desagües Cloacales - Ushuaia - Tierra del Fuego	0	1.500.000	500.000	0	0,00	8,00	8,00	0,00	0,00
53	Construcción de Tratamiento Integral Desagües Cloacales - Santiago del Estero	0	4.500.000	500.000	0	0,00	6,00	6,00	0,00	0,00
51	Construcción de Tratamiento Integral Desagües Cloacales - Santiago del Estero	0	4.500.000	500.000	0	0,00	6,00	6,00	0,00	0,00
54	Construcción Planta Depuradora - Puerto Santa Cruz	0	2.000.000	500.000	0	0,00	4,00	4,00	0,00	0,00
51	Construcción Planta Depuradora - Puerto Santa Cruz	0	2.000.000	500.000	0	0,00	4,00	4,00	0,00	0,00
55	Construcción de Sistema Cloacal - La Plata - Buenos Aires	0	4.000.000	500.000	0	0,00	8,00	8,00	0,00	0,00
51	Construcción de Sistema Cloacal - La Plata - Buenos Aires	0	4.000.000	500.000	0	0,00	8,00	8,00	0,00	0,00
56	Construcción Sistema de Desagües Cloacales - San Salvador de Jujuy	0	3.500.000	500.000	0	0,00	4,00	4,00	0,00	0,00

	51	Construcción Sistema de Desagües Cloacales - San Salvador de Jujuy	0	3.500.000	500.000	0	0,00	4,00	4,00	0,00	0,00
	57	Construcción Sistema de Desagües Cloacales - San Pedro - Jujuy	0	1.000.000	500.000	0	0,00	2,00	2,00	0,00	0,00
	51	Construcción Sistema de Desagües Cloacales - San Pedro - Jujuy	0	1.000.000	500.000	0	0,00	2,00	2,00	0,00	0,00
	58	Construcción de Sistema de Saneamiento Integral- La Paz - Entre Ríos	0	5.000.000	1.254.936	0	0,00	7,00	7,00	0,00	0,00
	51	Construcción de Sistema de Saneamiento Integral- La Paz - Entre Ríos	0	5.000.000	1.254.936	0	0,00	7,00	7,00	0,00	0,00
624		Servicio Geológico Minero Argentino									
1		Actividades Centrales									
	3	Constr. Edif. Sede del Servicio Geológico Minero Argentino	2.820.812	257.500	493.188	0	84,70	10,00	10,00	0,00	0,00
	51	Constr. Edificio 25	2.820.812	257.500	493.188	0	84,70	10,00	10,00	0,00	0,00
	4	Construcción Edificio Sede IGRM - Etapa II	1.057.308	424.000	800.000	0	45,00	26,00	26,00	0,00	0,00
	51	Construcción Edificio Sede IGRM - Etapa II	1.057.308	424.000	800.000	0	45,00	26,00	26,00	0,00	0,00
19		Producción de Información Geológica de Base									
	1	Relevamientos Geológicos Aéreos y Tradicionales	23.394.700	1.345.000	1.345.000	405.938	43,50	3,00	3,00	0,80	1,20
	51	Relevamientos Geológicos Aéreos y Tradicionales	23.394.700	1.345.000	1.345.000	405.938	43,50	3,00	3,00	0,80	1,20
651		Ente Nacional Regulador del Gas									
16		Regulación del Transporte y Distribución de Gas									
	1	Remodelación Agencia Mar del Plata	0	750.000	750.000	0	0,00	50,00	50,00	0,00	0,00
	51	Remodelación Agencia Mar del Plata	0	750.000	750.000	0	0,00	50,00	50,00	0,00	0,00
70		Ministerio de Educación									
101		Fundación Miguel Lillo									
16		Investigación de la Flora, Fauna y Gea									
	4	Construcción Anexo Centro Cultural Dr. Alberto Rougés	0	500.000	500.000	0	0,00	33,00	33,00	0,00	0,00
	51	Construcción Anexo Centro Cultural Dr. Alberto Rougés	0	500.000	500.000	0	0,00	33,00	33,00	0,00	0,00
	5	Remodelación y Revalorización parte Histórica del Edificio Viejo de Botánica		0	1.000.000	0	s/i	s/i	s/i	0,00	0,00
	51	Remodelación y Revalorización parte Histórica del Edificio Viejo de Botánica		0	1.000.000	0	s/i	s/i	s/i	0,00	0,00
71		Ministerio de Ciencia, Tecnología e Innovación Productiva									
336		Ministerio de Ciencia, Tecnología e Innovación Productiva									
1		Actividades Centrales									
	4	Remodelación y Ampliación Nueva Sede del Ministerio de Ciencia, Tecnología e Innovación Productiva - Etapa I	0	100.500.000	100.500.000	18.915.800	0,00	83,40	83,40	18,82	30,92
	51	Remodelación y Ampliación Nueva Sede del Ministerio de Ciencia, Tecnología e Innovación Productiva - Etapa I	0	100.500.000	100.500.000	18.915.800	0,00	83,40	83,40	18,82	30,92
75		Ministerio de Trabajo, Empleo y Seguridad Social									
350		Ministerio de Trabajo, Empleo y Seguridad Social									
1		Actividades Centrales									
	3	Construcción de Pasajes de Estructura Metálica (***)	3.982.381	300.000	300.000	0	100,00	0,00	0,00	0,00	0,00
	51	Construcción de Pasajes de Estructura Metálica	3.982.381	300.000	300.000	0	100,00	0,00	0,00	0,00	0,00
	5	Reparación Edificio Callao Nº 114	1.652.154	5.000.000	5.000.000	48.790	0,00	81,00	81,00	0,00	0,00
	51	Reparación Pisos 2, 3 y 4 de Edificio Callao Nº 114	1.652.154	5.000.000	5.000.000	48.790	0,00	81,00	81,00	0,00	0,00
22		Regularización del Trabajo									
	6	Construcción de Agencias Territoriales	0	4.804.100	4.804.100	0	0,00	66,00	66,00	0,00	0,00
	51	Construcción de Agencias Territoriales	0	4.804.100	4.804.100	0	0,00	66,00	66,00	0,00	0,00
850		Administración Nacional de la Seguridad Social									
1		Actividades Centrales									
	7	Construcción Jardín Maternal	781.976	4.909.971	909.971	0	11,00	66,75	66,75	0,00	0,00
	51	Construcción Jardín Maternal	781.976	4.909.971	909.971	0	11,00	66,75	66,75	0,00	0,00
	8	Construcción y Mejoras en UDAI Mar Del Plata (Etapa I)	2.406.747	871.178	706.262	569.216	97,00	3,00	3,00	0,00	3,00
	51	Construcción UDAI Mar Del Plata - Puerto	2.406.747	871.178	706.262	569.216	97,00	3,00	3,00	0,00	3,00
	9	Construcción y Mejoras en UDAI Mar Del Plata (Etapa II)	2.340.012	14.592.377	5.591.954	1.623.810	31,00	69,00	69,00	8,00	8,00
	51	Construcción Jefatura Regional Bonarense Sur	2.340.012	14.592.377	5.591.954	1.623.810	31,00	69,00	69,00	8,00	8,00
	15	Construcción Plaza del Jubilado	5.392.844	1.830.976	1.256.135	1.170.682	92,00	8,00	8,00	0,00	8,00
	51	Construcción Plaza del Jubilado	5.392.844	1.830.976	1.256.135	1.170.682	92,00	8,00	8,00	0,00	8,00
	16	Construcción de la Unidad de Atención Integral (UDAI) - Tandil	904.995	404.096	1.815.488	1.124.016	45,00	55,00	55,00	10,00	55,00
	51	Construcción de la Unidad de Atención Integral (UDAI) - Tandil	904.995	404.096	1.815.488	1.124.016	45,00	55,00	55,00	10,00	55,00
80		Ministerio de Salud									
310		Ministerio de Salud									
38		Funciones Esenciales de Salud Pública (BIRF 7412-AR)									
	2	Construcción Laboratorio de Virología BSLIII en Instituto Maiztegui	0	5.722.357	5.722.357	1.595.841	0,00	100,00	100,00	10,10	17,14
	51	Construcción Laboratorio de Virología BSLIII en Instituto Maiztegui	0	5.722.357	5.722.357	1.595.841	0,00	100,00	100,00	10,10	17,14
	3	Construcción y Remodelación Laboratorios de Bioseguridad (Etapa III)	0	16.970.575	17.470.575	3.881.461	0,00	100,00	100,00	9,61	16,68
	0	Construcción y Remodelación Laboratorios de Bioseguridad (Etapa III)	0	367.935	867.935	386.854		s/i	s/i		

	51	Remodelación y Ampliación del Laboratorio de Microbacterias BSLII ANLIS	0	5.539.194	4.539.194	847.500	0,00	100,00	100,00	9,60	28,10
	53	Centro Regional de Hemoterapia y Banco de Sangre de Cordón Umbilical Hospital Garrahan	0	11.063.446	12.063.446	2.647.107	0,00	100,00	100,00	9,61	13,07
903		Hospital Nacional Dr. Baldomero Sommer									
53		Atención a Enfermos									
	6	Remodelación y Equipamiento de Pabellones (***)	747.829	40.000	161.000	0	99,00	0,00	0,00	s/i	s/i
	53	Remodelación del Pabellón N° 4 (***)	747.829	40.000	161.000	0	100,00	0,00	0,00	s/i	s/i
	10	Remodelación y Ampliación del Pabellón N° 6 Hospital Nacional Sommer (***)	1.905.755	800.000	30.000	24.300	100,20	0,00	0,00	s/i	s/i
	51	Remodelación y Ampliación del Pabellón N° 6 Hospital Nacional Sommer (***)	1.905.755	800.000	30.000	24.300	100,20	0,00	0,00	s/i	s/i
	19	Refuncionalización Pabellón 2 . Unidad Terapia Intensiva	650.000	950.000	950.000	0	0,00	50,00	50,00	s/i	s/i
	51	Refuncionalización Pabellón 2 . Unidad Terapia Intensiva	650.000	950.000	950.000	0	0,00	50,00	50,00	s/i	s/i
906		Administración Nacional de Laboratorios e Institutos de Salud Dr. Carlos G. Malbrán									
56		Prevención, Control e Investigación de Patologías en Salud									
	3	Puesta en Valor y Adecuación de Distintas Areas del Edificio Central del ANLIS (***)	6.666.076	0	385.000	270.000	100,00	0,00	0,00	0,00	0,00
	52	Refuncionalización para Espacios Académicos de la Torre Tanque y Sala de Bombas del Predio Central de la Institución	6.666.076	0	385.000	270.000	100,00	0,00	0,00	0,00	0,00
	4	Adecuación de Laboratorios	0	265.000	265.000	110.687	0,00	0,00	0,00	0,00	0,00
	51	Remodelación y Ampliación Departamento de Micología	0	110.000	110.000	110.687	0,00	0,00	0,00	0,00	0,00
	52	Mejoramiento de Laboratorio y Áreas de Atención al Público	0	55.000	55.000	0	0,00	0,00	0,00	0,00	0,00
	53	Refacción del Pabellón IX	0	100.000	100.000	0	0,00	0,00	0,00	0,00	0,00
	5	Construcción de Nuevos Laboratorios	0	660.000	30.000	0	0,00	0,00	0,00	0,00	0,00
	51	Construcción de Edificio para Estudios Bacteriológicos	0	250.000	10.000	0	0,00	0,00	0,00	0,00	0,00
	52	Construcción de Edificio para el Departamento de Parasitología	0	210.000	10.000	0	0,00	0,00	0,00	0,00	0,00
	53	Construcción de Laboratorio de Investigación y Diagnóstico y Consultorios Externos	0	200.000	10.000	0	0,00	0,00	0,00	0,00	0,00
	6	Adecuación de Plantas de Producción	0	510.000	20.000	0	0,00	0,00	0,00	0,00	0,00
	51	Remodelación de las Áreas de Apoyo a la Producción	0	300.000	10.000	0	0,00	0,00	0,00	0,00	0,00
	52	Remodelación de las Áreas de Producción Vacuna Antirrábica FP y Área de Producción de Reactivos de Diagnóstico	0	210.000	10.000	0	0,00	0,00	0,00	0,00	0,00
	7	Construcción Plantas de Producción	0	1.150.000	179.000	0	0,00	0,00	0,00	0,00	0,00
	51	Nueva Planta Piloto de Producción de Vacunas	0	200.000	10.000	0	0,00	0,00	0,00	0,00	0,00
	52	Remodelación Integral del Predio INEVH- Pergamino	0	250.000	10.000	0	0,00	0,00	0,00	0,00	0,00
	53	Construcción Edificio Sala de Máquina	0	700.000	159.000	0	0,00	0,00	0,00	0,00	0,00
	8	Construcción Nuevos Edificios	0	280.000	280.000	0	0,00	0,00	0,00	0,00	0,00
	51	Construcción Nuevo Edificio del Centro Nacional de Genética Médica	0	280.000	280.000	0	0,00	0,00	0,00	0,00	0,00
	9	Adecuación del Servicio de Higiene, Seguridad y Arquitectura	0	256.000	256.000	0	0,00	0,00	0,00	0,00	0,00
	51	Adecuación del Servicio de Higiene, Seguridad y Arquitectura	0	256.000	256.000	0	0,00	0,00	0,00	0,00	0,00
	10	Remodelación y Ampliación del Jardín Maternal	0	0	882.000	715.977	0,00	100,00	100,00	52,90	52,90
	51	Remodelación y Ampliación del Jardín Maternal	0	0	882.000	715.977	0,00	100,00	100,00	52,90	52,90
1		Desarrollo y Producción de Biológicos									
	8	Remodelación Sector Áreas de Envasado y Liofilización	0	1.120.000	1.400.000	1.008.490	0,00	100,00	100,00	37,88	72,65
	51	Remodelación Sector Áreas de Envasado y Liofilización	0	1.120.000	1.400.000	1.008.490	0,00	100,00	100,00	37,88	72,65
	9	Remodelación del Edificio de Control de Calidad Microbiológico	149.492	776.000	1.000.000	600.257	19,93	80,07	80,07	55,19	80,07
	51	Remodelación del Edificio de Control de Calidad Microbiológico	149.492	776.000	1.000.000	600.257	19,93	80,07	80,07	55,19	80,07
	8	Capac y Serv Epidemiológicos y de Infecc Intrahospitalarias									
	4	Mejoramietno Edificio INE "Dr. Juan H. Jara" Etapa II	3.061.593	0	320.000	219.487	95,32	4,68	4,68	0,00	0,00
	51	Mejoramietno Edificio Externo	3.061.593	0	320.000	219.487	95,32	4,68	4,68	0,00	0,00
908		Hospital Nacional Dr. Alejandro Posadas									
58		Atención Sanitaria para la Comunidad									
	4	Refuncionalización de Áreas de Cuidados Críticos	0	13.560.000	13.560.000	609.058	0,00	31,25	31,25	s/i	s/i
	51	Reacondicionamiento del Espacio Físico de la Guardia de Adultos	0	3.500.000	3.500.000	0	0,00	50,00	50,00	s/i	s/i
	52	Reacondicionamiento de los Quirófano	0	5.200.000	5.200.000	275.900	0,00	50,00	50,00	s/i	s/i
	54	Refuncionalización y Equipamiento de la Unidad de Terapia Intensiva de Adultos	0	4.860.000	4.860.000	333.158	0,00	25,00	25,00	s/i	s/i
	5	Refuncionalización de Áreas de Internación y Servicios Asistenciales de Apoyo	0	2.200.000	2.200.000	0	0,00	50,00	50,00	s/i	s/i
	51	Reorganización de la Atención Cardiológica	0	2.200.000	2.200.000	0	0,00	75,00	75,00	s/i	s/i
	6	Refuncionalización de Áreas Complementarias	0	704.000	704.000	0	0,00	10,00	10,00	s/i	s/i
	51	Adecuación del Centro de Prodecimiento de Datos	0	704.000	704.000	0	0,00	25,00	25,00	s/i	s/i
	7	Refuncionalización de Instalaciones Hospitalarias	0	200.000	1.096.300	379.753	0,00	1,00	1,00	s/i	s/i
	53	Reemplazo del Sistema Eléctrico del Hospital Posadas	0	100.000	100.000	0	0,00	1,00	1,00	s/i	s/i

909	54	Actualización del Sistema de Acondicionamiento de Aire de Distintos Sectores	0	100.000	996.300	379.753	0,00	1,00	1,00	s/i	s/i
59		Colonia Nacional Dr. Manuel A. Montes de Oca									
		Atención de Pacientes									
	8	Refacciones y Reparaciones Edilicias en la Colonia Montes de Oca	352.771	0	710.000	650.059	10,00	s/i	s/i	76,01	76,01
	52	Reparación de los Techos del Sector de Administración y Talleres	352.771	0	710.000	650.059	23,00	s/i	s/i	76,01	76,01
	9	Refacciones Generales Edilicias en la Colonia Montes de Oca	0	3.400.000	2.440.000	403.450	0,00	100,00	100,00	0,66	12,05
	51	Refacciones en Casa Médica	0	800.000	800.000	298.485	0,00	100,00	100,00	0,00	37,10
	52	Refacciones Integrales en Cocina Central	0	200.000	200.000	0	0,00	100,00	100,00	0,00	0,00
	53	Refacciones Generales en Pabellón Alvarez	0	600.000	600.000	89.065	0,00	100,00	100,00	0,00	14,84
	54	Refacciones Integrales Pabellón N° 10	0	600.000	0	0	0,00	100,00	100,00	0,00	0,00
	55	Refacciones Integrales Pabellón N° 3	0	500.000	300.000	0	0,00	100,00	100,00	0,00	0,00
	56	Refacciones Generales Pabellón N° 4	0	300.000	190.000	0	0,00	100,00	100,00	0,00	0,00
	57	Remodelación para Apertura Centro de Rehabilitación	0	400.000	350.000	15.900	0,00	100,00	100,00	0,66	0,66
910		Instituto Nacional de Rehabilitación Psicofísica del Sur Dr. Juan Otímio Tesone									
60		Atención a Discapacitados Psicofísicos									
	8	Ampliaciones Varias en el Instituto Nacional de Rehabilitación	0	98.000	86.087	0	34,63	65,37	65,37	s/i	0,00
	52	Ampliación Departamento Residentes	0	98.000	86.087	0	0,00	100,00	100,00	s/i	0,00
	9	Remodelación Cocina	0	1.001.000	182.344	0	0,00	100,00	100,00	s/i	0,00
	51	Remodelación Cocina	0	1.001.000	182.344	0	0,00	100,00	100,00	s/i	0,00
	10	Construcción y Mejoras Edificio del Instituto Nacional de Rehabilitación Psicofísica del Sur	660.141	0	540.486	534.779	60,27	39,73	39,73	s/i	12,50
	52	Ampliación del Departamento del Laboratorio	104.670	0	298.102	294.300	30,00	70,00	70,00	s/i	43,50
	56	Instalación de Antepecho, Ignífugos, Pintura, Yesería y Reforma del Sector Internación	555.471	0	242.384	240.479	70,00	30,00	30,00	s/i	0,00
	11	Remodelación Patio Interno y Otros Espacios		0	540.000	0	s/i	s/i	s/i	s/i	s/i
	51	Remodelación Patio Interno		0	450.000	0	s/i	s/i	s/i	s/i	s/i
	52	Reparación de la Red Cloacal del Patio Interno		0	90.000	0	s/i	s/i	s/i	s/i	s/i
TOTAL (****)			39.801.447.156	11.299.953.482	10.974.407.902	4.941.261.576					

(*) La ejecución de los proyectos se informa al cierre del ejercicio.

(**) Cambio de denominación del proyecto, en 2009 era: Construcción Edificio para la Morgue Judicial

(***) Obra o Proyecto terminado, el devengado corresponde a certificaciones impagas, redeterminación de precios o adicionales de obra.

(****) Los montos totales de crédito y ejecución pueden diferir de los datos consignados en el informe, en virtud de diferencias en las fechas de corte de la información surgida del sistema eSIDIF. Idéntica situación acontece con las obras involucradas en el cuadro.

(2) **Proyectos nuevos que inician en el ejercicio 2011**

(3) Se aclara que al 31/06/2011 el devengado del proyecto Construcción Central Termoeléctrica a Carbón Río Turbio corresponde a gastos de capital, habiendo asimismo ejecución inherente a la partida "Adelantos a proveedores y contratistas".

(4) **Reapertura de obras en 2011**

(5) Proyecto y obras ejecutadas físicamente, el devengado se registrará en los próximos trimestres.

(6) El organismo informó durante el 2º trimestre que los proyectos no se ejecutarán en el ejercicio 2011, comenzarán a ejecutarse en el ejercicio 2012.

(7) **Proyectos y obras que iniciaron en el 2º trimestre 2011**

CUADRO D
DIRECCION NACIONAL DE VIALIDAD (PROYECTOS Y OBRAS POR PROGRAMA AL 30/06/2011)

Pr	Sp	Py	Ub	Ob	Provincia	Ruta	Tramo	Sección	Cod	Long	Inicio	Fecha fin	Inversión Total (en millones \$)	Est
Mantenimiento por Administración														
16	1	1	97	51	PAIS	VS	Mantenimiento por Administración	Nacional	14		01-01-11	31-12-11	596.535	6
16	1	2	97	51	PAIS	varias	Compra de Materiales para Seguridad Vial		14		01-01-11	30-12-14	140.000	6
Total Mantenimiento por Administración													736.535	
Mantenimiento por Contrato														
16	2	7	50	51	MENDOZA	40N-7-142	Mendoza-Lte.c/SanJuan/S.Martin-Mendoza/ Andre-Emp20	Varias (Sistema km-Mes)	11	194,7	22-08-95	17-02-07	11.831	8
16	2	10	22	51	CHACO	86-95	Tres Isletas - Emp. R.N.N°86 / Emp. R.11 - Villa Gral. Güemes	km. 1167,24-km 1373,73/km 1290,62-km 1488 (km-Mes)	11	403,4	29-04-97	27-07-04	3.616	8
Total Mantenimiento por Contrato													15.447	
Mantenimiento por Convenio con Provincias														
16	3	24	42	51	LA PAMPA		TFO La Pampa - Convenio 12		11	633,3	01-01-10	31-12-11	6.300	6
16	3	25	58	51	NEUQUEN	242;40	TFO Neuquén Convenio 12	Catan lil Lte.c/ Mendoza - Las Lajas Lte. C/chile	11	536,4	01-01-10	31-12-11	13.597	6
16	3	26	62	51	RIO NEGRO		TFO Río Negro - Convenio 12	TFO Río Negro - Convenio 12	11	1171,4	01-01-10	31-12-11	20.732	6
16	3	27	78	51	SANTA CRUZ	3;40;281;288;293	TFO Santa Cruz - Convenio 12		11	1720,9	01-01-10	31-12-11	51.200	6
16	3	28	94	51	TIERRA DEL FUEGO		TFO Tierra Del Fuego - Convenio 11		11	350,3	01-01-10	31-12-11	28.276	6
16	3	30	38	51	JUJUY	52 - 40	TFO Jujuy Convenio - 12	A° Churcalito - Lte c Salta - Lte c Salta - La Quiaca	11	552,5	01-01-10	31-12-11	11.042	6
16	3	32	34	51	FORMOSA	86	TFO- Formosa - Convenio 9	Posta Cambio Salazar - El Remanso / El Solitario - Mision S. Martin	11	116,0				12
16	3	33	34	51	FORMOSA	86	El Remanso - El Solitario y Acc. al Remanso (T.F.O.)	km 1645,000 - Km 1771,000	11	144,1	10-08-09	09-08-11	9.479	6
16	3	34	50	51	MENDOZA	40S - 145	TFO Mendoza Convenio 6	Tramos varios	11	266,7	01-04-04	31-03-06	4.895	7
16	3	36	26	51	CHUBUT	26-S1-40	TFO Chubut - Convenio 9	Tramos Varios	11	537,2				12
16	3	37	46	51	LA RIOJA	40;76;78;79	TFO La Rioja - Convenio 9		11	379,6	01-04-10	30-12-11	6.786	6
16	3	38	22	51	CHACO	89	TFO Chaco - Conveio 4	Emp R.N. N° 11 - Cotelai	11	241,2	01-01-10	31-12-11	7.530	6
16	3	39	90	51	TUCUMAN	9-38	TFO Tucumán - Convenio N 7		11	67,4	01-01-08	30-12-09	3.000	7
Total Mantenimiento por Convenio con Provincias													162.837	
Señalamiento Horizontal														
16	4	1	97	51	PAIS	Varias	Señalamiento Horizontal - Nacional	Pais	12		01-01-11	31-12-11	26.107	6
16	4	6	96	51	INTERPROVINCIAL	Varias	Señaletica Turistica en Rutas Nacionales	Nacional	12		05-01-11	04-01-12	23.269	6
16	4	7	96	51	INTERPROVINCIAL	varias	Señalamiento Horizontal Zona Litoral	Buenos Aires, Entre Ríos, Corrientes, Misiones, Chaco, Formosa, Santa Fe	12		26-07-10	24-07-13	98.562	6
16	4	8	96	51	INTERPROVINCIAL	varias	Señalamiento Horizontal Zona Norte	Jujuy, Salta, Catamarca, Tucuman, Santiago del Estero, La Rioja, San Juan, Córdoba	12		26-07-10	24-07-13	95.554	6
16	4	9	96	51	INTERPROVINCIAL	varias	Señalamiento Horizontal Zona Centro	Mendoza, San Luis, Córdoba, La Pampa, Santa Fe, Buenos Aires	12	2765,0	17-09-10	15-09-13	96.932	6
16	4	10	96	51	INTERPROVINCIAL	varias	Señalamiento Horizontal Zona Sur	Neuquén, Río Negro, Chubut, Santa Cruz, Tierra del Fuego.	12	3049,8	20-08-10	18-08-13	96.974	6
Total Señalamiento Horizontal													437.398	
Obras de Emergencia														
16	5	1	97	51	PAIS	Varias	Obras de Emergencia Menores	Nacional	14	48,0	01-01-11	30-12-14	115.000	6
16	5	2	97	51	PAIS	Varias	Obras en Puentes	Nacional	14		01-01-11	30-12-14	46.000	6
16	5	3	97	51	PAIS	Varias	Obras de Emergencia BID 795-OC/AR	Nacional	14		01-01-11	31-12-11	35.413	6
16	5	4	97	51	PAIS	Varias	Obras menores de Seguridad Vial	Nacional	14		01-01-11	30-12-14	20.000	6
Total Obras de Emergencia													216.413	
Mantenimiento por Sistema Modular														
16	6	1	10	51	CATAMARCA	60	Tinogasta - Límite con Chile	km 1324,22 - km 1578,4 - Sistema Modular	11	254,2	19-07-04	17-08-08	6.162	8
16	6	3	22	51	CHACO	16	Emp. Ruta Nacional N° 95 - Límite Chaco/Salta	km 177,21 - km 504,73 - Sistema Modular	11	327,5	02-12-04	31-12-08	9.655	8
16	6	4	26	51	CHUBUT	25	Los Altares - Emp. Ruta Nacional 40 (S)	km 313,74 - km 591,38 - Sistema Modular	11	277,6	03-05-04	01-11-07	7.102	8
16	6	5	26	51	CHUBUT	40S	Emp. Ruta Nacional N°25 - Emp. Ruta Provincial N°56 (Río Senguier)	km 1547,76 - km 1836,82 - Sistema Modular	11	289,1	07-09-04	06-11-07	9.342	8

CUADRO D
DIRECCION NACIONAL DE VIALIDAD (PROYECTOS Y OBRAS POR PROGRAMA AL 30/06/2011)

Pr	Sp	Py	Ub	Ob	Provincia	Ruta	Tramo	Sección	Cod	Long	Inicio	Fecha fin	Inversión Total (en millones \$)	Est
16	6	6	26	51	CHUBUT	40-260	Emp. R.P.N°22-Lte. c/Chubut/Sta Cruz / Emp. R.N.N°40-Lte c/Chile	km 1936,27 (1937,1) - km 1978,35 (km 1979,15) / km 0 - km 105	11	147,1	22-01-07	20-01-12	43.201	6
16	6	8	50	51	MENDOZA	142-40-7	Mendoza	km35-km112,5 / km3,27-km80,83 / km997,4-km1041,8 - Sistema Modular	11	199,5	01-04-07	29-03-12	45.347	6
16	6	9	50	51	MENDOZA	405	Pareditas - Malargüe	km 121,26 - km 350,90 - Sistema Modular	11	229,6	17-03-05	15-03-09	17.085	7
16	6	10	82	51	SANTA FE	A007	Av. B. Parera - A Nivel R.N.N°11 - A Nivel R.N.N°11- Calle J/Garay	km0-km7,23 / km0-km4,59 / km0-km2,58 - Sistema Modular	11	14,4	21-07-05	19-07-08	9.792	7
16	6	11	66	51	SALTA	16	Límite con Chaco - Emp. Rutas Nacionales 9-34	km 502,92 - km 707,32 - Sistema Modular	11	204,4	14-07-04	12-07-10	35.244	7
16	6	12	66	51	SALTA	34-81	Emp. R.N.N°50 - Lte. con Bolivia / Pluma de Pato - Emp. R.N.N°34	km1329,12-km1488,40 / km1763,6-km1863,30 - Sistema Modular	11	249,3	15-04-04	13-11-07	7.792	8
16	6	19	6	51	BUENOS AIRES	3	Emp. R.P.N°4 - Emp. R.P.N°6	km 18,90 - km 61,87 - Sistema Modular	11	36,8	01-06-12	31-05-14	100.000	0
16	6	20	6	51	BUENOS AIRES	A001	Acceso Sudeste	Sentido Capital: Pr 40,020 (Av Rocha, Ptdo Quilmes)- Pr 46,920 (prox calle Morse, Ptdo Avell)	11	7,3	05-01-10	04-01-12	38.207	6
16	6	21	54	51	MISIONES	12	Sist. Modular Acc. Aeropuerto Gral. San Martín - Emp. R.N.N°105	km1336 - km1349	11	13,2	01-11-11	30-10-12	1.500	0
16	6	22	66	51	SALTA	40	Seclantas - Emp. R.N.N°51	km 4470,52 - km 4630,87	11	160,4	21-02-08	19-02-12	25.434	6
16	6	23	66	51	SALTA	40-51	Campo Quijano - Lte. con Chile / S.A. De los Cobres - Lte. con Jujuy	km 26,39 - km 296,44 / km 4607,03 - 4666,62	11	329,6	01-11-07	30-10-11	42.488	6
16	6	24	26	51	CHUBUT	25	Los Altares - Emp. R.N.N°40 (Tecka)	km 313,74 - km 528,67	11	214,9	20-11-07	18-11-09	14.213	7
16	6	25	26	51	CHUBUT	40	Emp. R.N.N°25 - Emp. R.P.N°56 (Tamarisco)	km.1467,67 - km 1739,73	11	272,1	01-05-08	30-10-10	33.434	7
16	6	26	26	51	CHUBUT	26 - 40	Emp. (Ex) R.N.N°26 - Emp R.N.N°40	km 102,47 - km 210,17 / km 1366,77 - km 1467,67	11	208,6	21-01-08	19-01-10	20.561	7
16	6	27	6	51	BUENOS AIRES	S/N	Mantenimiento Vigilancia y Seg. Integral - Puentes Acceso a Cdad. Aut. de Bs. As	Pte. Nuevo Pueyrredon y Pte Avellaneda	11	1,0	06-06-07	03-06-12	137.190	6
16	6	31	14	51	CORDOBA	9	Villa María - Pilar		11	68,0	01-11-11	30-10-13	10.000	0
16	6	32	34	51	FORMOSA	81	Las Lomitas - Lte. c/Salta		11	215,0	01-11-11	30-10-13	11.000	0
16	6	34	70	51	SAN JUAN	40-150	Lte. c/ La Rioja - Huaco/ San Roque - Arrequeintín		11	140,0	01-11-11	30-10-13	6.700	0
16	6	35	6	51	BUENOS AIRES		Pte. s/ Riachuelo Nicolás Avellaneda y Accesos	Nuevo Pte. Pueyrredon y Accesos	11	1,0	01-03-12	28-02-14	62.040	0
16	6	37	10	51	CATAMARCA	40-60	Emp. R.N.N°60 - Belen/ Emp. R.N.N°40 - Tinogasta	km 4000,78 - km 4073,63; km 4077,00 - km 4088,62; km 4091,72 - km 4103,11	11	160,7	15-11-11	13-11-13	20.000	0
16	6	38	10	51	CATAMARCA	60	Tinogasta - Lte. c/Chile	km 1324,22 - km 1578,40	11	245,2	01-03-12	28-02-14	35.000	0
16	6	41	50	51	MENDOZA	40	Pareditas - Malargüe	km 121,27 - km 350,91	11	229,6	01-09-11	30-08-13	22.000	0
16	6	43	66	51	SALTA	40-51	San Antonio de los Cobres - Lte. c/Jujuy	km 4607,03 - km 4666,62; km 26,39 - km 296,44	11	287,3	01-11-12	31-10-14	68.000	0
16	6	46	82	51	SANTA FE	A007	Av. B. Parera - A Nivel R.N.N°11	km 0,00 - km 7,23	11	9,8	01-10-11	29-09-13	15.000	0
16	6	47	86	51	SGO DEL ESTERO		Emp. R.N.N° 95 - Lte. c/ Chaco y Salta	km 176,33 - km 502,92	11	326,6	01-11-11	30-10-13	10.000	0
16	6	49	66	51	SALTA	34 - 50	Treinta Puentes en las Rutas Nacionales N°34 y N°50		11		01-07-12	30-06-14	30.000	0
16	6	50	70	51	SAN JUAN	149	Barreal - Emp. R.N.N°150 (Las Flores) - Emp. R.P.N°12 - Emp. R.N.N°150	km 193,42 - km 345,99	11	152,6	01-09-12	31-08-14	53.450	0
16	6	52	50	51	MENDOZA	142 - 40 - 7	Mendoza	km 35- km 112,5 / km 3,27-km 80,83 / km 997,4- km 1041,8 - Sistema Modular	11	199,5	01-10-11	29-09-13	33.661	2
16	6	53	26	51	CHUBUT	40-260	Emp. R.P.N°22-Lte. c/Chubut/Sta Cruz / Emp. R.N.N°40-Lte. c/Chile	km 1936,27 - km 1978,35 / km 0 - km 105	11	147,1	01-10-12	30-09-14	20.000	0
16	6	54	34	51	FORMOSA	26-40	Mantenimiento por Sist. Modular R.N.N°26 Y R.N.N°40	Emp. Ex R.N.N°26 - Emp. R.N.N°40 - Emp. Ex R.N.N°40	11	208,6	01-10-12	30-09-14	34.000	0
16	6	55	70	51	SAN JUAN	40-A014-20	Lte. c/Mendoza - Avda. Circunvalación de San Juan / B.N. R.N°40	km 3377,8-km 3461,7 y km 3465,5-km 3467,3km 0,0-km 16,0 / km 577,3-km 580,7	11	105,0	01-10-12	30-09-14	47.000	0
16	6	56	42	51	LA PAMPA	52	El Carancho - Casa de Piedra			221,0	01-11-12	31-10-14	30.000	0
Total Sistema Modular													1.111.000	

Obras de Seguridad Vial

16	7	1	34	51	FORMOSA	11	Corredor 1 (200 km)		17	200,0	01-11-12	31-10-14	15.000	0
16	7	2	42	51	LA PAMPA	35	Corredor 2 (200 km)	200 km	17	200,0	01-11-12	31-10-14	11.000	0
16	7	4	18	51	CORRIENTES	14	Corredor 4 (30 km)	30 km	17	30,0	01-11-12	31-10-14	8.292	0
16	7	5	6	53	BUENOS AIRES	33	Acceso a Carhue (I) y Espartillador (D)		17	1,0				12
16	7	5	6	54	BUENOS AIRES	33	Acceso a 30 de Agosto		17	1,0				12
16	7	6	30	53	ENTRE RIOS	127	Readecuación Int. c/R.P.N°6, R.P.N°2 y Acc. a Bovril	Inter. R.N.N°127 - R.P.N°2 - Acceso a Bovril	17	5,5	16-04-07	15-07-09	15.645	7
16	7	6	30	55	ENTRE RIOS	127	Cruce Urbano en San Jaime de la Frontera		17	1,0				12
16	7	7	62	51	RIO NEGRO	3	Cruce con R.N.N°251-Tratamiento de la Circulación Nocturna (Ex Ilum)		17	1,0	01-06-10	30-09-11	31.989	6
16	7	7	62	52	RIO NEGRO	3	Intersección R.N.N° 3 y R.N.N°251	Acceso a San Antonio Oeste	17	1,0	01-09-11	01-12-11	1.215	2
16	7	8	58	52	NEUQUEN	237	Piedra del Aguila (Prog Inic. 1444,38) - Travesía Urbana		17	1,0				12
16	7	9	22	51	CHACO	95	Acceso Norte y Sur a Villa Angela (Prog. Inic. 1018,83)	Calle Braille - Emp. R.N.N°95	17	5,4	08-09-08	30-08-11	21.934	6
16	7	9	22	52	CHACO	95	Acceso a Saenz Peña (Prog. Inic. 1112,88)		16	2,7	01-08-12	31-07-13	32.000	0
16	7	9	22	53	CHACO	95	Empalme R.P.N°6 (Prog. Inic. 1054,6)		10	1,0	17-10-08	17-04-09	1.790	8
16	7	9	82	54	SANTA FE	98	Tostado - Villa Minetti	km 155,79 - km 155,87	17	1,0	10-06-08	10-04-09	6.967	8

CUADRO D
DIRECCION NACIONAL DE VIALIDAD (PROYECTOS Y OBRAS POR PROGRAMA AL 30/06/2011)

Pr	Sp	Py	Ub	Ob	Provincia	Ruta	Tramo	Sección	Cod	Long	Inicio	Fecha fin	Inversión Total (en millones \$)	Est
16	7	9	18	55	CORRIENTES	95	Intersección con Ruta N°95 y Ruta Prov. N°2		17	1,0				12
16	7	9	34	58	FORMOSA	11	Intersección c/R.N.N°81	(Prog.Inic. 1184) Int. e iluminación	17	1,0				12
16	7	10	86	51	SGO DEL ESTERO	89	Emp. R.P.N°116-Intersección en T sucesiva en Emp.c/R.N.N°116		17	1,0				12
16	7	10	74	52	SAN LUIS	20-79	Int. R.N.N°20 y R.N.N°79	Obra Puntual de Seguridad Vial	17	1,0	24-05-08	23-05-09	4.093	7
16	7	10	14	53	CORDOBA	9	Jesus Maria - San Jose de la Dormida	Emp. R.N.N°60 (Alto Nivel Emp. R.N.N°9)	17	1,0	07-11-06	07-05-08	11.932	7
16	7	11	50	51	MENDOZA	40	Intersección R.N.N°7 (El Cóndor) - Luján de Cuyo	Sección I :Int. R.P.N°7 - Int. R.P.N°60	8	12,2	01-08-08	31-10-09	9.546	7
16	7	12	50	51	MENDOZA	40	Intersección R.N.N°7 (El Cóndor) - Luján de Cuyo	Sección II :Int. R.P.N°60 - Int. R.P.N°2	8	4,0				12
16	7	13	18	51	CORRIENTES	14	R.P.N°40 - Gdor. Virasoro	Paso por Virasoro	17	4,0				12
16	7	14	6	51	BUENOS AIRES	33	Naposta - Tornquist	Acceso a Tornquist	17	1,0				12
16	7	15	6	51	BUENOS AIRES	33	A. Cochenleofu Chico - Pigüe	Acceso a Goyena y Cruce FFCC Roca	17	1,0				12
16	7	17	30	51	ENTRE RIOS	12	Cerrito - Emp. R.P.N°7	Intersección con R.N.N°127	17	1,0				12
16	7	20	62	51	RIO NEGRO	22	Emp. R.P.N°406 - Choele Choel	km 994,2 -km 995,7	17	1,5				12
16	7	21	58	51	NEUQUEN	234	La Rinconada - San Martín de los Andes	Paso por Junín de los Andes	17	7,7	28-06-10	31-05-11	2.685	7
16	7	26	86	51	SGO DEL ESTERO	34	Colonia Dora - Taboada - Travesía Urbana por Lugones	km 613,030 - km 615,030	17	1,8	24-06-08	23-09-08	1.401	7
16	7	27	86	51	SGO DEL ESTERO	34	Travesía Urbana por Herrera		17	1,0				12
16	7	28	86	51	SGO DEL ESTERO	34	Travesía Urbana por Herrera		17	1,0	01-09-11	31-12-11	5.800	2
16	7	29	86	51	SGO DEL ESTERO	34	Emp. R.P.N°5 - Pozo Hondo	Emp. R.P.N°5	17	1,0	01-09-11	01-03-12	8.000	0
16	7	30	86	51	SGO DEL ESTERO	89	Lte. con Chaco - Quimili	Emp. R.P.N°92	17	1,0				12
16	7	31	14	51	CORDOBA	38	Villa de Soto - Río Pichanas	Paso Viejo	17	1,0				12
16	7	32	82	51	SANTA FE	9	Emp. R.N.N°A008 - Emp. R.N.N°A012	Paso por Funes (Semaf. y Señal. Horizontal y Vertical)	17	1,0				12
16	7	33	10	51	CATAMARCA	38	Emp. R.P.N°27 - Lte. con Tucumán	Emp. R.N.N°64	17	1,0				12
16	7	34	10	51	CATAMARCA	40	Paso por Londres		17	3,4	01-08-12	31-03-13	20.000	0
16	7	35	10	51	CATAMARCA	40	Paso por Belen		17	3,1	01-08-12	31-03-13	20.000	0
16	7	36	10	51	CATAMARCA	40	Paso por Copacabana		17	1,0	01-08-12	31-03-13	20.000	0
16	7	37	10	51	CATAMARCA	40	Paso por la Puntilla		17	1,0	01-08-12	31-03-13	20.000	0
16	7	38	22	51	CHACO	95	Intersección con Acceso Norte a Villa Angela	Acceso Norte a Villa Angela - km 1027,81	17	0,6	15-08-08	15-03-10	8.862	8
16	7	39	54	51	MISIONES	14	Travesía por Salto Encantado	Prog. 936 - Prog. 938	17	2,0	12-09-07	12-12-07	951	7
16	7	40	54	51	MISIONES	14	Intersección Cruce Karavin y Accesos a Guaraní y Campo Viera		17	1,0				12
16	7	41	66	51	SALTA	9-34	Paso por Metan		17	1,0	16-05-11	14-05-12	22.207	6
16	7	42	14	51	CORDOBA	60	Emp. R.N.N°9 - Lte. con Catamarca	Paso por Dean Funes (km. 822,700 - km. 826,600)	17	3,9	27-05-08	25-11-09	10.945	7
16	7	43	46	51	LA RIOJA	38	Chañar - Punta de los Llanos	Paso por Chemical	17	2,0				12
16	7	44	46	51	LA RIOJA	38	Punta de los Llanos - Emp. R.N.N°74	Emp. RN N° 150 - Emp. R.N.N°74	17	1,0				12
16	7	45	46	51	LA RIOJA	76	Villa Union - Villa S. J. de Vinchina		17	1,0				12
16	7	46	46	51	LA RIOJA		Desiderio Tello - Milagro	Acceso a Milagro	17	1,0				12
16	7	47	46	51	LA RIOJA	79	Olta - Chemical	Acceso a Olta	17	1,0				12
16	7	48	82	51	SANTA FE	9	Travesía Urbana por Funes		8	2,0				12
16	7	49	34	51	FORMOSA	11	Iluminación paso por la ciudad de Clorinda		8	1,5				12
16	7	50	38	51	JUJUY	9	R.N.N°9 Mejoramiento de Acceso y Circunvalación Vial Humahuaca		8	1,0				12
16	7	51	38	51	JUJUY	9	Río Leon - Emp. R.N.N°52	Tumbaya (km 1730,00 - km 1732,50)	17	2,5				12
16	7	52	38	51	JUJUY	9	Lte. Salta/ Jujuy - El Carmen	Acc. A Camping - El Carmen (km 1663,26 - km 1666,44)	8	3,2	03-06-10	02-06-11	2.720	6
16	7	53	38	51	JUJUY	9	S. S. Jujuy - Río Leon	Acc. A los Molinos - Río Yala (km 1698,95 - km 1705,75)	17	7,0				12
16	7	55	38	51	JUJUY	9-66	S. S. de Jujuy - Río Leon y R.N.N°9 - El Cuartadero	Emp. R.N.N°66 - Pte. Paraguay - A/N R.N.N°9 - Palpala	12					12
16	7	56	42	51	LA PAMPA	143	Emp. R.N.N°143 - Limite c/Mendoza	Sección V B km 268,9 - km 270,72	17	1,8				12
16	7	57	42	51	LA PAMPA	35	Emp. R.P.N°10 - Emp. R.P.N°4	Sección XII km. 404,97 - km 407,10 Travesía Urbana Castex	17	2,7	01-11-11	01-07-12	21.696	2
16	7	58	42	51	LA PAMPA	35	Eduardo Castex - Lte. con Córdoba	km 500,67 - km 505,67	17	5,0				12
16	7	59	42	51	LA PAMPA	152	Emp. R.N.N°35 - El Carancho	km 0,00 - km 72,06	17	72,1				12
16	7	60	74	51	SAN LUIS	146 - Ex 147	Acceso a Villa de la Quebracha - Intersección R.N.N°174		8		01-11-11	31-08-12	25.790	0
16	7	61	38	51	JUJUY	9	Emp. Ruta Nac.N°52 - Tilcara	Río Purmamarca; km 1752,41	9		01-10-12	01-04-13	15.000	2
16	7	62	68	51	JUJUY	66	Emp. R.N.N°9 - R.N.N°34 - San Salvador de Jujuy - Palpala		17	6,2				12

CUADRO D
DIRECCION NACIONAL DE VIALIDAD (PROYECTOS Y OBRAS POR PROGRAMA AL 30/06/2011)

Pr	Sp	Py	Ub	Ob	Provincia	Ruta	Tramo	Sección	Cod	Long	Inicio	Fecha fin	Inversión Total (en millones \$)	Est
16	7	63	38	51	JUJUY	9	Tilcara - Humahuaca	Río Yacoraité; km 1796	9	0,3				12
16	7	64	42	51	LA PAMPA	35	Rotonda Norte de Acceso a Santa Rosa - Emp. R.P.Nº10	km 328,93 - km 370,75	17	41,8				12
16	7	65	54	51	MISIONES	14	Emp. R.P.Nº17 - Dos Hermanas - Emp. R.N.Nº101 - Lte. c/Brasil	km 1.116,63 - 1.127,42	8	10,8				12
16	7	66	22	51	CHACO	11	Resistencia - Lte. c/Formosa	Acceso a Cna. Benítez - Margarita Belén, Emp. R.P.Nº90 - La Leonesa	5	1,0	01-10-11	29-09-12	19.400	0
16	7	67	86	51	SGO DEL ESTERO	34	Fernandez - La Banda (Secc. I)	Fernandez - Beltran	17	1,0	01-10-11	31-07-12	3.500	1
16	7	68	86	51	SGO DEL ESTERO	34	Fernandez - La Banda (Secc. II)	Beltran - La Banda	17	1,0	01-09-11	01-05-12	2.900	0
16	7	99	97	51	PAIS		Obras de Seguridad Vial	Nacional	14	833,7	01-01-11	30-12-14	269.360	6
Total Obras de Seguridad Vial													672.620	

Obras de Conservación Mejorativa

16	8	1	97	51	PAIS	VS	Obras Menores de Conservación Mejorativa		14	1000,0	01-01-11	30-12-14	308.150	6
16	8	2	50	51	MENDOZA	7	San Martín - Mendoza	km 999,00 - km 1016,00	8	17,0	20-11-09	21-03-10	4.553	7
16	8	3	50	51	MENDOZA	7	San Martín - Mendoza	km 1016,00 - km 1036,00	8	20,0				12
16	8	4	14	51	CORDOBA	148	Lte.c / San Luis - Emp. R.P.Nº14	km 925,00 - km 966,66	5	41,7	01-03-10	29-09-11	43.513	6
16	8	5	38	51	JUJUY	52	Emp. Ex R.N.Nº40 - Susques	km 62,68 - km 72,55	5	10,0				12
16	8	7	42	51	LA PAMPA	154	Emp. R.N.Nº35 - Km. 111	km. 0,00 - km 111	11	111,0	07-02-11	08-12-11	19.189	6
16	8	8	42	51	LA PAMPA	154	Km. 111 - Emp. R.N.Nº 22	km 111,00 - km 136,48	8	25,3				12
16	8	9	42	51	LA PAMPA	152	Emp. R.P.Nº106 - Casa de Piedra	km 199,34 - km 292,62	8	94,0	03-05-10	31-08-11	16.747	6
16	8	10	42	51	LA PAMPA	143	Emp. R.P.Nº19 - Acceso a Limay Mahuida	km 128,30 - km 150,90	8	22,6				12
16	8	11	6	51	BUENOS AIRES	AO13	Emp. R.N.Nº3 - Emp. Ex R.N.Nº3	km 11,625 - km 17,672	8	6,1	01-06-12	31-05-13	16.789	0
16	8	12	46	51	LA RIOJA	150	Emp. R.N.Nº38 - Emp. R.N.Nº76	km 0,00 - km 85,83	8	85,8				12
16	8	14	86	51	SGO DEL ESTERO	89	Límite con Chaco - Quimili	km 311,49 - km 386	2	74,5				12
16	8	17	6	51	BUENOS AIRES	226	Pehuajo - General Villegas		1	136,0				12
16	8	18	34	51	FORMOSA	81	Las Lomitas - Límite con Salta	Las Lomitas - Laguna Yema	5	90,0				12
16	8	19	34	51	FORMOSA	81	Las Lomitas - Límite con Salta	Laguna Yema - Ing Juarez	5	60,0				12
16	8	20	34	51	FORMOSA	81	Las Lomitas - Límite con Salta	Ing Juarez - Límite con Salta	5	60,0				12
16	8	21	34	51	FORMOSA	95	Emp. R.N.Nº81 - Emp. R.N.Nº86	Ptes. sobre Arroyo Tatu Pire	7	4,0	01-11-12	01-09-13	25.000	0
16	8	22	38	51	JUJUY	9	Yala - Emp. R.N.Nº52	Yala - Volcan	5	26,8				12
16	8	24	38	51	JUJUY		Yala - Emp. R.N.Nº52	Volcan - Emp. R.N.Nº52	5	20,6	01-11-12	02-07-13	21.000	0
16	8	25	38	51	JUJUY	RN 52	Emp. R.N.Nº9 - Emp. R.P.Nº79		5	35,9	01-11-12	31-10-13	36.000	0
16	8	26	38	51	JUJUY	RN 52	Susques - R.P.Nº70		11	82,8	01-08-12	31-07-13	22.200	0
16	8	27	38	51	JUJUY	52	Emp. R.N.Nº70 - Límite con Chile		3	63,0				12
16	8	28	18	51	CORRIENTES	12	Emp. R.P.Nº24 - Emp. R.N.Nº123	km 833,72 - km 871,35	3	37,6				12
16	8	29	66	51	SALTA	81	Límite con Formosa - Emp. R.N.Nº34	Sección VI: Lte. con Formosa - Los Blancos (1685,52 - 1714,50)	11	29,0	01-09-11	30-08-12	29.427	2
16	8	30	66	51	SALTA	81	Límite con Formosa - Emp. R.N.Nº34	Sección V: Los Blancos - Coronel J. Sola (1714,5 - 1732,7)	11	18,2	01-09-11	30-08-12	26.998	2
16	8	31	66	51	SALTA	81	Límite con Formosa - Emp. R.N.Nº34	Sección IV: Coronel J. Sola - Pluma de Pato (1732,7 - 1774,0)	11	41,3	01-09-11	30-08-12	27.853	2
16	8	32	66	51	SALTA	81	Límite con Formosa - Emp. R.N.Nº34	Sección III: Pluma de Pato - Dragones (km 177,70 - km 1803,30)	1	29,6				12
16	8	33	66	51	SALTA	81	Límite con Formosa - Emp. R.N.Nº34	Sección II: Dragones - Emp. R.N.Nº34 (km 1803,30 - km 1863,3)	1	60,0				12
16	8	34	6	51	BUENOS AIRES	226	San Carlos de Bolívar - Pehuajo		8	41,0				12
16	8	35	6	51	BUENOS AIRES	226	Pehuajo - Gral Villegas		5	40,0				12
16	8	36	42	51	LA PAMPA	143	Emp. R.P.Nº5 - Puesto Don Armando	km 64,620 - m 86,340	11	21,7				12
16	8	37	42	51	LA PAMPA	143	Don Armando - Estancia Las Casurinas	km 86,340 - km 106,6	11	20,3				12
16	8	38	74	51	SAN LUIS	188	Unión - Límite con San Luis	km 633,20 - km 683,72	5	50,5	01-10-11	29-09-12	40.100	0
16	8	39	54	51	MISIONES	101	Emp. R.P.Nº17 (Dos Hermanas) - Emp. R.N.Nº101 (Lte.c/Brasil)	km 1116,63 - km 1127,42	5	10,8				12
16	8	40	54	51	MISIONES	101	Emp. R.N.Nº14 (Lte.c/Brasil) - San Antonio	km 0,00 - km 32,28	5	32,3				12
16	8	41	54	51	MISIONES	101	San Antonio - Piñalito Norte	km 32,28 - km 60,05	8	27,8				12
16	8	42	54	51	MISIONES	101	Piñalito Norte - Emp. R.P.Nº19	km 60,05 - km 89,00	8	29,0				12
16	8	43	70	51	SAN JUAN	150	San Roque (Emp. R.N.Nº40) - Peñasquito	km 223,27 - km 312,00	5	88,7	01-03-12	28-02-13	22.175	0
16	8	44	70	51	SAN JUAN	40	Huaco - Límite con La Rioja	km 3649 - km 3711,28	5	62,3	01-06-12	30-11-13	12.474	0

CUADRO D
DIRECCION NACIONAL DE VIALIDAD (PROYECTOS Y OBRAS POR PROGRAMA AL 30/06/2011)

Pr	Sp	Py	Ub	Ob	Provincia	Ruta	Tramo	Sección	Cod	Long	Inicio	Fecha fin	Inversión Total (en millones \$)	Est
16	8	45	10	51	CATAMARCA	60	Cortaderas - Las Grutas - Sección II	km 1465,84 - km 1548,12	19	82,3	01-06-12	30-11-13	13.945	1
16	8	46	10	51	CATAMARCA		Fiambala - Cortaderas - Sección I	km 1370,75 - km 1465,84	19	95,1	15-08-11	30-04-12	16.662	1
16	8	47	22	51	CHACO	95	J. J. Castelli - Emp. RP N° 3 - Sección II	km 1229,94 - km 1278,9	1	49,0	01-11-12	31-08-13	22.883	0
16	8	48	22	51	CHACO	95	Emp. Con RP N° 9 - J. J. Castelli - Sección I	km 1167,2 - km 1229,94	11	62,7	01-11-12	31-08-13	22.176	0
16	8	49	22	51	CHACO		Avia Terai - Lte. con Santiago del Estero - Sección II	km 220,85 - km 318,84	1	98,0				12
16	8	50	22	51	CHACO	16	Pcia. R. Saenz Peña - Avia Terai - Sección I	km 180,86 - km 220,85	1	40,0				12
16	8	51	26	51	CHUBUT	25	Las Plumas - Los Altares		3	106,6	01-11-11	30-10-13	60.000	0
16	8	52	26	51	CHUBUT	25	Las Chapas - Las Plumas		3	63,6	01-11-11	30-10-13	15.000	0
16	8	53	26	51	CHUBUT	25	Rot. Norte / (Trelew) - A Nivel Emp.c/R.N.N°25 (Acceso Base Zar)		2	12,3	01-11-11	30-10-12	15.000	0
16	8	54	18	51	CORRIENTES	119	Emp R.N.N°S14 y 127	km 0,00 - km 44,04	1	44,0	01-11-11	31-08-12	16.000	2
16	8	55	18	51	CORRIENTES	119	Alcantarilla Transversal Km 44,04		1	26,6	01-11-11	31-08-12	16.000	2
16	8	56	18	51	CORRIENTES	119	Alcantarilla Transversal Km 70,61	km 70,61 - km 109,38	1	38,8	01-09-11	01-05-12	16.000	0
16	8	57	58	51	NEUQUEN	40	Emp. R.N.N°234 - Rinconada - km 2228,45 - Zapala km 2404,29	km 2228,45 - km 2310,72 - La Negra	19	82,3				12
16	8	58	58	51	NEUQUEN	40	Emp R.N.N°234 - RINCONADA - km 2228,45 - Zapala km 2404,29	La Negra km 2310,72 - km 2404,29	19	93,6				12
16	8	59	58	51	NEUQUEN		Emp. R.N.N°237 - Pte. C. Cura - C. Emb. de P. Del Aguila		7	0,0				12
16	8	60	62	51	RIO NEGRO	40	Emp R.N.N°23 - Rio Limay		0	135,0				12
16	8	61	62	51	RIO NEGRO	40	Lte. c/ Chubut - Emp. R.N.N°23		0	60,0				12
16	8	62	70	51	SAN JUAN	150	San Roque - Arrequeintín	km 248,69 (Zanja Dña Julia) - km 270,37	1	21,7				12
16	8	63	70	51	SAN JUAN	149	Emp. R.P.N°436 - Emp R.N.N°150 (Las Flores)	km 243,79 - km 332,70 (Acc a Iglesia)	1	88,9				12
16	8	64	90	51	TUCUMAN	157	Monteagudo - Simoca	km. 1175,05 - km. 1234,70	19	60,0	15-08-11	13-08-12	16.694	2
16	8	65	90	51	TUCUMAN	157	Lavalle - Monteagudo	km. 1095,21 - km. 1174,06	19	80,0	15-08-11	13-08-12	20.688	2
16	8	66	90	51	TUCUMAN		Emp. R.N.N°9 - Pte. Lucas Córdoba			6,0	01-11-11	01-05-13	30.000	0
16	8	67	34	51	FORMOSA	95	Emp. R.N.N°81 - Emp. R.N.N°86	Puente S/A Tatu Pire	5	4,0				12
16	8	68	34	51	FORMOSA	81	Emp. R.N.N°11 - Las Lomitas	Emp. R.N.N°95 - Las Lomitas	5	110,0				12
16	8	69	34	51	FORMOSA	11	Fromosa - Lte. c/ Paraguay	Puente Loyola	5	1,0	01-11-11	31-08-12	15.000	0
Total Obras de Conservación Mejorativas													968.216	
Total Mantenimiento													4.320.466	
Corredores Viales I														
22	1	3	58	51	NEUQUEN	231	Lago Espejo - Lte. c/Chile	Lago Espejo - Aduana - Aduana R° Pereyra II	8	6,4	21-02-01	21-08-05	12.589	8
22	1	4	38	51	JUJUY	9	Ugchara - La Quiaca	Arroyo Ugchara - Puesto del Marques	8	33,0	03-02-97	02-04-04	9.362	7
22	1	5	38	51	JUJUY	9	A° Ugchara - La Quiaca	Puesto del Marques - La Quiaca	8	48,3	03-02-97	03-05-04	13.596	7
22	1	6	66	51	SALTA	34	Antilla - R. de la Frontera (Sección I)	Antilla - Puente de Plata	8	35,0	28-01-97	26-08-05	17.646	8
22	1	7	50	51	MENDOZA	7	Destilería YPF - Potrerillos	Sección III: Río Cacheuta - Emp. R.N.N°7	8	9,8	21-02-01	20-08-08	38.462	7
22	1	8	66	51	SALTA	34	Antilla - Rosario de la Frontera (Sección II)	Puente de Plata - RosaRío de la Frontera	8	29,7	28-01-97	26-08-05	22.243	8
Total Corredores Viales I													113.898	
Pasos Fronterizos y Corredores de Integración														
22	2	2	10	51	CATAMARCA	40	Río Agua Clara - Río Las Cuevas	Río agua clara km 809 - El Eje km 847	8	38,0	17-04-06	15-08-08	94.127	8
22	2	3	26	51	CHUBUT	405	Lte. c/Santa Cruz - Emp. R.P.N°22	(1940-1979)	8	41,9	01-11-11	30-04-14	186.397	2
22	2	6	86	51	SGO DEL ESTERO	16	Lte. con Chaco - El Cabure	Sección I: Lte. C/ Chaco - Los Pirpintos	8	38,6	18-12-06	16-09-10	62.452	7
22	2	14	50	51	MENDOZA	40	Malargüe - Barrancas	Sección I (prog.502 - prog.520)	8	18,0	04-01-05	05-03-07	15.139	8
22	2	18	94	51	TIERRA DEL FUEGO	Comp.i	Emp. R.N.N° 3 - Lte. con Chile	Prog. 0 - Prog. 11	8	11,0	01-11-12	30-10-14	13.000	0
22	2	21	66	51	SALTA	40N	San Antonio de los Cobres - Lte. con Jujuy	km 1352 - km 1412	8	60,0	01-11-12	31-10-15	60.000	0
22	2	23	86	51	SGO DEL ESTERO	16	Lte. c/Chaco - El Cabure	Sección II - Los Pirpintos - El Cabure	8	29,2	17-10-06	16-07-09	58.381	7
22	2	34	14	51	CORDOBA	158	Villa María - Gral. Deheza	Prog. 156,37 - Prog. 220,62	8	62,9	04-04-07	03-05-10	244.064	8
22	2	35	14	51	CORDOBA	158	Villa María - Río Cuarto	Chucul - Río Cuarto	5	19,0	05-05-08	03-01-10	38.272	7
22	2	41	66	51	SALTA	34	Mosconi - Tartagal (Av. Urbana)		8	6,0	01-11-12	30-10-14	18.000	0
22	2	46	50	51	MENDOZA	7	Potrerillos - Lte. con Chile		5	70,0	01-11-12	30-10-15	46.000	0

CUADRO D
DIRECCION NACIONAL DE VIALIDAD (PROYECTOS Y OBRAS POR PROGRAMA AL 30/06/2011)

Pr	Sp	Py	Ub	Ob	Provincia	Ruta	Tramo	Sección	Cod	Long	Inicio	Fecha fin	Inversión Total (en millones \$)	Est
22	2	47	50	51	MENDOZA	405	Malargüe - Barrancas	Sección II (prog.520 - prog.538)	8	18,0	04-01-05	03-02-07	12.835	8
22	2	48	70	51	SAN JUAN	150	Km. 351 - Km. 370 - Lte. con Chile		8	19,0	01-11-12	30-04-14	68.244	0
22	2	50	66	51	SALTA	51	Muñano - San Antonio de los Cobres		8	22,6	01-11-12	30-04-15	40.000	0
22	2	51	78	51	SANTA CRUZ	3	Chimen Aike - Monte Aymond	Chimen Aike - km 29	8	29,0	16-12-02	14-11-04	32.003	7
22	2	51	78	52	SANTA CRUZ	3	Chimen Aike - Monte Aymond	km 29 - Monte Aymond	8	26,0	12-05-03	09-12-05	33.502	7
22	2	52	50	51	MENDOZA	405	Malargüe - Lte. con Neuquén (S III)	Prog. 2887,23 - Prog. 2937,27 A° Loncoche	8	50,0	20-07-10	18-07-12	110.440	6
22	2	53	30	51	ENTRE RIOS	14	Gualeguaychú - Paso de los Libres	Intersecc. Emp. R.P.N°16 - Intersecc. Emp. R.P.N°20	15	18,2	16-11-05	16-03-09	85.743	7
22	2	53	30	52	ENTRE RIOS	14	Gualeguaychú - Paso de los Libres	Emp. R.P.N°20 - Emp. RP "J" (Colonia Elia)	15	27,7	26-11-06	26-05-11	200.549	7
22	2	53	30	53	ENTRE RIOS	14	Gualeguaychú - Paso de los Libres	Emp. RP"J" (Colonia Elia) - A°Colman	8	34,8	21-09-07	19-11-11	307.015	6
22	2	53	30	54	ENTRE RIOS	14	Gualeguaychú - Paso de los Libres	A°Colman - Emp. R.P.N°29	8	33,3	28-06-07	27-07-11	420.098	6
22	2	53	30	55	ENTRE RIOS	14	Gualeguaychú - Paso de los Libres	Emp. R.P.N°29 - Ubajay	8	35,6	30-07-07	28-08-11	359.813	6
22	2	53	30	56	ENTRE RIOS	14	Gualeguaychú - Paso de los Libres	Ubajay - Emp. R.N.N°18	8	35,0	01-06-07	30-08-11	344.387	6
22	2	53	30	57	ENTRE RIOS	14	Gualeguaychú - Paso de los Libres	Emp. R.N.N°18 - A°Ayui Grande	8	32,7	01-06-07	30-10-11	347.706	6
22	2	53	30	58	ENTRE RIOS	14	Gualeguaychú - Paso de los Libres	A° Ayui Grande - A° Mandisovi Grande	8	34,8	29-06-07	27-08-11	255.099	6
22	2	53	30	59	ENTRE RIOS	14	Gualeguaychú - Paso de los Libres	A°Mandisovi Grande - Río Mocreata	8	35,9	01-06-07	29-09-11	338.382	6
22	2	53	18	60	CORRIENTES	14	Gualeguaychú - Paso de los Libres	Río Mocreata - A°Curupicay	8	33,6	21-09-07	19-09-11	282.524	6
22	2	53	18	61	CORRIENTES	14	Gualeguaychú - Paso de los Libres	A°Curupicay - Emp R.N.N°127	8	29,3	21-09-07	19-09-11	297.852	6
22	2	53	18	62	CORRIENTES	14	Gualeguaychú - Paso de los Libres	Emp R.N.N°127 - Estab. San Agustín	8	32,4	01-10-07	29-09-11	251.010	6
22	2	53	18	63	CORRIENTES	14	Gualeguaychú - Paso de los Libres	Estab. San Agustín - Emp. R.P.N°126	8	30,4	21-09-07	19-09-11	281.258	6
22	2	53	18	64	CORRIENTES	14	Gualeguaychú - Paso de los Libres	Emp. R.P.N°126 - Emp. R.N.N°117	8	27,6	21-09-07	20-06-11	288.812	6
22	2	53	18	65	CORRIENTES	117	Gualeguaychú - Paso de los Libres	Emp. R.N.N°14 - Av. Belgrano (Acceso Aeropuerto)	8	8,0	13-12-07	11-09-11	119.488	6
22	2	53	18	66	CORRIENTES	s/n	Gualeguaychú - Paso de los Libres	Nuevo accesos al Centro de Frontera	8	4,0	01-07-12	30-06-13	90.000	2
22	2	54	38	51	JUJUY	9	Circunvalación Acceso a Los Alisos		8	5,0	01-11-12	31-10-13	10.000	0
Total Pasos Fronterizos y Corredores de Integración													5.412.592	
Obras por Convenio con Provincias														
22	3	1	97	51	PAIS	VS	Convenios con Provincias y Municipios		14	0,0	01-01-11	30-12-14	4.286	6
22	3	2	46	51	LA RIOJA	76	Vinchina - Alto Jague	A: Vinchina - A Jague y B: Acc a Alto Jague	8	39,0	04-06-99	30-08-11	91.240	6
22	3	3	46	51	LA RIOJA	76	Punta Del Agua - Pircas Negras (Sección I)	Punta del Agua - Laguna Mulas Muertas	8	30,0	17-05-99	13-04-09	28.697	8
22	3	4	46	51	LA RIOJA	76	Punta del Agua - Pircas Negras (Sección II)	Laguna Mulas Muertas - Barrancas Blancas (2455-98)	8	46,1	17-05-99	13-05-09	109.646	7
22	3	5	46	51	LA RIOJA	76	Punta Del Agua - Pircas Negras (Sección III)	Barrancas Blancas - Pircas Negras (2457-98)	8	25,0	05-07-99	02-05-08	33.579	8
22	3	6	46	51	LA RIOJA	73	Los Cajones - Anguinan	Ia-Ib-II - Los Cajones - Anguinan	8	27,9	10-05-99	05-12-08	23.065	7
22	3	7	46	51	LA RIOJA	73	Los Cajones - Anguinan (Chilecito por el Velazco)	III - Pampa de la Viuda - Quebrada Seca	8	29,6	15-09-99	12-07-13	241.392	14
22	3	8	46	51	LA RIOJA	73	Los Cajones - Anguinan	IV - Ruta Nac. N° 75 - Pampa de la Viuda	8	16,7	01-07-99	29-05-07	45.524	7
22	3	9	46	51	LA RIOJA	P11	Famatina - Lte. con Catamarca	Campanas - Lte con Catamarca	8	22,9	03-05-99	30-12-06	27.833	8
22	3	11	54	51	MISIONES	P19	Wanda - Deseado	A° Urugua - I - Deseado	8	45,0	01-05-92	28-06-01	32.610	7
22	3	12	46	51	LA RIOJA	76	Vinchina - Pircas Negras	Alto Jague - Punta Del Agua (EXP 292-1998)	8	30,0	15-06-99	12-04-08	21.460	8
22	3	13	42	51	LA PAMPA	35	Ataliva Roca - Santa Rosa	Prog. 283,700 - Prog. 324,017	8	40,0	19-02-01	19-10-05	28.524	8
22	3	14	54	51	MISIONES	14	Dos de Mayo - San Pedro	Sección IV (El Alcazar - Dos de Mayo)	8	47,4	20-09-93	18-03-07	47.155	7
22	3	15	38	51	JUJUY	9-66-52	Corredor Vial Paso de Jama	Río Yala-Emp 52/Perico-Jujuy/Emp 9-Lte c/Chile	8	267,0	08-09-00	07-10-05	209.057	7
22	3	18	46	51	LA RIOJA	P11	Famatina - Lte. con Catamarca (Obra Faltante)	km.25 - Campanas (Acceso a Sto.Domingo)	3	24,0	07-07-99	02-02-07	4.309	7
22	3	19	78	51	SANTA CRUZ	3	Planta LU 12 - Calle Italia - Autovía	Aeropuerto - Av San Martín (R.N. N°3) - 1° Etapa	8	6,4	26-09-05	25-10-11	119.559	14
22	3	20	26	51	CHUBUT	25	Trelew - Rawson	Puente s/Río Chubut y Acceso a Rawson	9	0,1	13-10-04	13-04-06	12.688	7
22	3	21	50	51	MENDOZA	145	Bardas Blancas - Hito Pehuenche	Sección I-a : Bardas Blancas - Acc. a Cajon Grande	8	22,9	20-11-00	19-12-05	11.890	7
22	3	23	66	51	SALTA	9	Emp. R.N.N°9/34 - Ciudad de Salta	Prog 1591 - Prog 1602	8	11,0	25-02-97	25-08-00	15.305	7
22	3	25	82	51	SANTA FE	95	Emp. R.P.N°286 - Lte. c/Chaco	Secc. I km. 862,31 - 912,02	5	49,7	01-09-05	30-08-08	106.412	8
22	3	26	82	51	SANTA FE	95	Emp. R.P.N°286 - Lte. c/Chaco	Secc. II km. 912,02 - 941,20	5	29,2	25-08-06	24-05-08	58.650	8
22	3	27	82	51	SANTA FE	A008	Av. Pellegrini (Autopista Rosario-Cordoba) - Av. San Martín (Tramo A)	km 10,125 - km 20,846	5	10,7	15-07-09	13-07-12	195.126	6
22	3	27	82	52	SANTA FE	A008	Av. Cirvunvalación de Rosario (Colectoras)	km 20,846 - km 29,00	8	8,3	01-09-12	31-08-14	30.000	0

CUADRO D
DIRECCION NACIONAL DE VIALIDAD (PROYECTOS Y OBRAS POR PROGRAMA AL 30/06/2011)

Pr	Sp	Py	Ub	Ob	Provincia	Ruta	Tramo	Sección	Cod	Long	Inicio	Fecha fin	Inversión Total (en millones \$)	Est
22	3	28	54	51	MISIONES	101	Bernardo de Irigoyen - San Antonio	km 0 - km 32,05	8	32,1	24-09-01	24-05-07	76.922	8
22	3	75	82	51	SANTA FE	98	Vera - Tostado	km 77,00 - km. 123,43	5	46,4	04-10-04	05-03-06	18.036	8
22	3	76	54	51	MISIONES	101	San Antonio - Píñalito	km 32,05 - km 62,05	8	30,0	19-08-03	17-01-07	83.843	8
22	3	86	62	51	RIO NEGRO	23	Valcheta - Pilcaniyeu	Valcheta - Musters - km 77 - km 105 (Sección I)	8	28,2	01-12-04	31-03-08	27.988	8
22	3	86	62	52	RIO NEGRO	23	Valcheta - Pilcaniyeu - Los Menucos	Musters - Tte. Maza - km 105 - km 137 (Sección II)	8	29,0	23-03-06	21-05-09	41.487	8
22	3	86	62	53	RIO NEGRO	23	Valcheta - Pilcaniyeu - Los Menucos	Teniente Maza - Ramos Mejia - km 137 - km 181 (Sección III)	8	44,0	21-03-06	18-11-08	45.854	7
22	3	86	62	54	RIO NEGRO	23	Valcheta - Pilcaniyeu - Los Menucos	Ramos Mexia - Talcahuala km 181 - km 201 (Sección IV)	8	19,6	23-03-06	20-10-08	29.484	7
22	3	86	62	55	RIO NEGRO	23	Valcheta - Pilcaniyeu - Los Menucos	Talcahuala - Sierra Colorada km 201 - km 225 (Sección V)	8	23,9	23-03-06	20-10-08	28.371	8
22	3	86	62	56	RIO NEGRO	23	Valcheta - Pilcaniyeu	Sierra Colorada - Los Menucos km 225 - km 269	8	43,8	01-02-07	02-05-09	87.226	7
22	3	86	62	57	RIO NEGRO	23	Valcheta - Pilcaniyeu	Los Menucos - Maquinchao km 269 - km 340	8	72,0	23-03-06	21-03-09	107.687	8
22	3	86	62	58	RIO NEGRO	23	Valcheta - Pilcaniyeu	Maquinchao - Jacobacci km 341,07 - km 414,57	0	73,5	22-06-09	21-12-11	201.611	6
22	3	86	62	59	RIO NEGRO	23	Valcheta - Pilcaniyeu	Jacobacci - Pilcaniyeu km 410 - km 537	9	45,0	01-11-11	30-04-14	215.804	2
22	3	86	62	60	RIO NEGRO	23	Clemente Onelli - Comallo		8	30,0	01-08-12	31-07-14	182.395	2
22	3	86	62	61	RIO NEGRO	23	Comallo - Pilcaniyeu Viejo		8	18,0	01-08-12	31-07-14	156.501	2
22	3	86	62	62	RIO NEGRO	23	Comallo - Pilcaniyeu Viejo		8	35,0	01-09-12	31-08-14	110.000	0
22	3	87	58	51	NEUQUEN	242	Emp. R.N.Nº40 - Límite con Chile	Aduana - Límite con Chile	8	7,1	09-04-10	08-06-11	23.063	6
22	3	88	78	51	SANTA CRUZ	3	Caleta Olivia - Gran Bajo S. Julian	km 1970,40 - km 2026	8	55,6	06-01-07	05-03-12	192.270	6
22	3	88	78	52	SANTA CRUZ	281	Emp. R.N.Nº 3 - Pto Deseado	Emp. R.N.Nº3 - km 65 / Acc. Pto. Deseado	5	67,6	25-04-07	31-12-10	144.573	7
22	3	89	70	51	SAN JUAN	149	Las Flores - Iglesias		8	8,0	01-07-12	31-12-13	15.000	0
Total Obras por Convenio con Provincias													3.286.122	

Mejoramiento y Reposición de Rutas

22	4	1	97	51	PAIS	Vs	Rehabilitaciones Menores	Nacional	14	201,8	01-01-11	30-12-14	15.894	6
22	4	2	46	52	LA RIOJA	40(N)	La Tucumanesa - Sañogasta	Secciones I - IIa y IIb (km 485 - km 522)	8	51,1	08-01-07	08-03-10	42.407	10
22	4	3	62	51	RIO NEGRO	258	Variante desde R.N. N°237	Variante Paso por Bariloche	8	14,7	14-10-99	11-05-08	17.199	8
22	4	5	70	51	SAN JUAN	40	San Roque - Huaco (obras faltantes)	Prog. 0 - Prog. 41,530	8	41,5	01-06-09	30-11-11	154.759	6
22	4	11	58	51	NEUQUEN	40	Bajada del Agrio - Chos Malal	Pte. s/ Río salado	9	6,7	22-10-96	19-12-04	3.045	7
22	4	22	94	51	TIERRA DEL FUEGO	3	Río Milna - Rancho Hambre	km 2988,48 - km 3000,00 (Paso Garibaldi)	8	11,5	01-02-99	29-01-05	16.289	7
22	4	25	6	51	BUENOS AIRES	3	La Matanza Sección I	km 19,8 - km 29,2	5	9,4	16-05-05	14-10-08	65.813	8
22	4	25	6	52	BUENOS AIRES	3	La Matanza Sección II	km. 29,2 - km. 37,86	8	8,7	30-09-05	29-04-10	287.125	7
22	4	25	6	53	BUENOS AIRES	3	La Matanza Sección III	km 37,86 - km 47,7	8	9,8	09-09-05	08-06-08	131.138	7
22	4	29	26	51	CHUBUT	3	Comodoro Rivadavia - Km 1886 (Rada Tilly)	km 1838 - km 1845	15	6,8	12-04-05	10-09-08	35.624	7
22	4	30	78	51	SANTA CRUZ	3	Acceso a Rada Tilly - Caleta Olivia (Sección I)	km 1845 - km 1867	8	22,3	01-04-09	30-09-11	281.721	6
22	4	31	78	51	SANTA CRUZ	3	Acceso a Rada Tilly - Caleta Olivia (Sección III)	km 1867 - km 1908,6	8	41,6	01-08-08	31-07-11	464.872	6
22	4	32	50	51	MENDOZA	7	Uspallata - Lte. c/Chile	Construcción de Cobertizos 2 y 8	8	0,5	01-10-03	31-05-06	13.900	8
22	4	34	78	51	SANTA CRUZ	RP 23	Pte.s/Río Las Vueltas - Va.Turística El Chalten	Acceso a Bahía Tunel	8	20,5	27-09-06	26-12-09	44.004	8
22	4	35	78	51	SANTA CRUZ	RP43	Las Heras - Perito Moreno (Sec. II)	km 78 - Perito Moreno	5	90,0	10-11-03	08-01-06	39.924	7
22	4	36	78	51	SANTA CRUZ	RP43	Las Heras - Perito Moreno (Sec. I)	Las Heras - km 78	5	78,0	24-09-03	23-04-06	34.798	7
22	4	39	90	51	TUCUMAN	38	Río Marapa - Principio de Autopista (Sec. III)	Acceso a Concepcion - Acceso a Monteros y Acceso a Concepcion	8	26,6	14-01-08	13-11-10	249.842	7
22	4	40	90	51	TUCUMAN	38	Río Marapa (J.B. Alberdi) - Principio de Autopista	Sección IV: Acc. Monteros - Emp. R.N.Nº38 (Actual)	9	20,0	15-10-04	15-08-07	86.183	8
22	4	41	14	51	CORDOBA	158	Variante paso por Villa María		8	15,0	01-07-12	31-12-13	349.073	2
22	4	42	78	51	SANTA CRUZ	40S	Límite c/Chubut - Perito Moreno	Límite c/Chubut - Perito Moreno	8	67,5	17-11-06	16-06-11	154.905	6
22	4	43	46	51	LA RIOJA	CV R 38 y 75	Conexion Vial Rutas 38 y 75 Circunvalación de La Rioja	Av. Ortiz de Ocampo - Las Padercitas	8	10,0	01-11-03	31-08-07	37.112	7
22	4	44	10	51	CATAMARCA	60	Tinogasta-Fiambala	El Puesto - Río La Troya	8	9,3	08-09-03	07-10-04	7.038	7
22	4	45	50	51	MENDOZA	7	San Martín - Mendoza - Acceso Este Ciudad de Mendoza	km 1038,67 - km 1041,90	9	3,2	14-05-04	12-01-06	13.654	8
22	4	46	14	51	CORDOBA	9	Villa María - Pilar	Villa María-James Craik; James Craik-Oncativo;Oncativo-Pilar	8	107,5	01-02-01	01-05-09	252.496	7
22	4	47	6	51	BUENOS AIRES	P 6	Campana - La Plata	Secciones I - II - III - IV - V - VI	8	187,0	18-05-03	16-10-07	499.836	7
22	4	48	30	51	ENTRE RIOS	12	Cerrito - Emp. R.N.Nº127	km. 489,25 - km. 500,59	5	11,3	09-09-03	08-10-04	7.653	8
22	4	49	82	51	SANTA FE	168	Acceso a Ciudad de Santa Fe - Acceso al Túnel Subfluvial	Secciones I y II	6	11,0	18-03-04	17-08-06	10.479	7

CUADRO D
DIRECCION NACIONAL DE VIALIDAD (PROYECTOS Y OBRAS POR PROGRAMA AL 30/06/2011)

Pr	Sp	Py	Ub	Ob	Provincia	Ruta	Tramo	Sección	Cod	Long	Inicio	Fecha fin	Inversión Total (en millones \$)	Est
22	4	50	58	51	NEUQUEN	234	San Martín de los Andes - Emp. R.N.N°231	Sección III: Lago Villarino - Acc. Villa Traful	8	25,9	08-10-04	06-12-11	97.158	6
22	4	51	78	51	SANTA CRUZ	3	Variante Caleta Olivia	Intersecc. Norte R.N. N° 3 - Intersecc. Sur R.N. N° 3	8	7,0	28-09-06	26-06-12	266.136	6
22	4	52	70	51	SAN JUAN	P510	Valle Fértil - Los Baldecitos	Sección 7° (Río del Valle - Los Baldecitos)	9	54,6	20-01-04	19-08-06	13.954	8
22	4	53	42	51	LA PAMPA	143	Emp. R.P.N°10 - Santa Isabel	II a: km 58,70 y II b: (Parcial) km 0,00 - km 11,077	9	14,4	08-10-04	08-04-06	1.295	8
22	4	54	34	51	FORMOSA	11	Remodelación Cruce por la Ciudad de Clorinda	Av Juan Marana hasta calle Mendoza	5	6,0	02-09-05	03-05-07	25.022	7
22	4	55	78	51	SANTA CRUZ	3	Límite c/Chubut - Caleta Olivia	km 1904,7 - km 1906,7	8	3,0	03-06-03	02-04-04	4.501	8
22	4	56	14	51	CORDOBA	158	Villa María - Río Cuarto	General Deheza - Chucul	5	48,0	15-10-03	13-12-04	15.758	8
22	4	58	18	51	CORRIENTES	12	La Paz - Esquina (Obra faltante puentes)	A°Curupi-Bzo.Guayquiraro-R.Guayquiraro-A°Carumbe - km646/km648	9	1,0	01-06-07	30-06-10	11.755	8
22	4	59	30	51	ENTRE RIOS	P11	Variante Victoria - Conexión Rosario-Victoria	Etapa I y Etapa II	8	7,4	19-02-04	18-08-09	32.655	8
22	4	60	6	51	BUENOS AIRES	P63	Conexión Vial Sudoeste Camino Secundario 063-01	Avda. Gral. Paz - Acceso a Banfield	8	4,7	18-11-03	16-02-08	61.051	8
22	4	61	6	51	BUENOS AIRES	P632	Conexión Vial Sudoeste Camino Secundario 063-02	Acceso a Banfield - Acceso a Lomas de Zamora	8	2,9	18-11-03	17-05-08	60.565	8
22	4	62	6	51	BUENOS AIRES	S/N	Acceso a Ranchos desde R.P.N°29	Acceso Senador Rey, Desvío Tránsito Pesado y Calles Internas	5	1,9	20-07-04	19-10-05	3.497	7
22	4	63	54	51	MISIONES	P2	San Javier - Panambi	Interpuentes	8	3,5	01-01-03	31-12-03	6.541	7
22	4	64	34	51	FORMOSA	81	Las Lomitas - Juan G. Bazan	km 1473,00 - km. 1503,10	5	30,0	14-10-04	13-01-07	24.771	7
22	4	64	34	52	FORMOSA	81	Las Lomitas - Ingeniero Juarez	Juan G. Bazan - Pozo del Mortero y Acc. a P. Del Mortero	8	25,0	14-10-04	13-10-06	34.499	8
22	4	64	34	53	FORMOSA	81	Las Lomitas - Ingeniero Juarez	Pozo del Mortero - Laguna Yema	8	27,3	14-10-04	13-11-07	38.033	8
22	4	64	34	54	FORMOSA	81	Las Lomitas - Ing. Juarez	Laguna Yema - Los Chiriguanos	8	28,0	13-10-04	13-07-07	40.501	7
22	4	64	34	55	FORMOSA	81	Ing. Juarez - Las Lomitas	Los Chiriguanos - Ing. Juarez	8	44,9	13-10-04	12-07-08	48.581	7
22	4	64	34	56	FORMOSA	81	Ing. Juarez - Lte. c/Salta	Sección I: Ing. Juarez - km 25,5	8	24,4	29-11-06	29-12-07	56.000	8
22	4	64	34	57	FORMOSA	81	Las Lomitas - Emp. R.N.N°34	km 25,5 - Limite con Salta	8	27,0	10-10-06	09-12-07	41.991	8
22	4	64	66	58	SALTA	81	Las Lomitas - Emp. R.N.N°34	Lte.c/Formosa - Los Blancos - Secc. VI	8	29,4	15-07-05	14-10-07	32.885	7
22	4	64	66	59	SALTA	81	Las Lomitas - Emp. R.N.N°34	Coronel Juan Sola - Los Blancos - Secc. V	8	30,0	07-06-05	06-08-07	27.008	7
22	4	64	66	60	SALTA	81	Las Lomitas - Emp. R.N.N°34	Pluma de Pato - Cnel. Juan Sola - Secc. IV	8	31,1	12-07-05	11-07-07	29.153	8
22	4	64	66	61	SALTA	81	Las Lomitas - Emp. R.N.N°34	Pluma de Pato - Emp. RNN° 34 (Sec.III)	8	30,0	01-04-06	31-03-07	13.666	7
22	4	64	66	62	SALTA	81	Las Lomitas - Emp. R.N.N°34	Pluma de Pato - Emp. RNN° 34 (Sec.II)	8	30,0	15-04-06	15-05-07	21.091	8
22	4	64	66	63	SALTA	81	Las Lomitas - Emp. R.N.N°34	Pluma de Pato - Emp. RNN° 34 (Sec.I)	8	30,0	15-04-06	15-05-07	21.541	8
22	4	65	70	51	SAN JUAN	Ex RP 414	Variante Quebrada de Las Burras - Secc I	Emp. R.P.N°436 (Quebr.de Las Burras) - Emp. R.P.N°12 (Pachaco-Pte.S/Río San Juan)	8	16,0	05-05-04	04-10-05	5.454	7
22	4	66	94	51	TIERRA DEL FUEGO	3	Laguna Khami - Rancho Hambre	Laguna Khami - Kosovo (km 2934 - km 2959)	8	25,0	16-04-04	16-07-06	48.775	8
22	4	67	94	51	TIERRA DEL FUEGO	3	Laguna Khami - Rancho Hambre	Kosovo (km 2959) - La Herradura (2988)	5	23,0	22-10-04	23-03-07	37.637	8
22	4	68	78	51	SANTA CRUZ	3	Repavimentación y Pavimentación Cruce R.P.N°5		8	8,0	29-05-03	26-12-04	9.402	7
22	4	69	78	51	SANTA CRUZ	288	Puerto Santa Cruz - Puerto Punta Quilla	km 0,00 - km 14,50	8	14,5	28-10-03	27-07-07	27.377	7
22	4	70	78	51	SANTA CRUZ	S/N°	Ruta Parque Nacional Los Glaciares	Acc. Portal Parque Nacional Los Glaciares - Miradores	8	29,0	12-11-03	10-12-09	103.732	7
22	4	71	78	51	SANTA CRUZ	40	Perito Moreno - Bajo Caracoles	Sección I: Perito Moreno - km 49	8	48,9	16-02-04	17-07-07	80.745	7
22	4	72	78	51	SANTA CRUZ	405	Tres Lagos - Emp. R.P.N°11	Sección I: Tres Lagos - km 50	8	50,1	27-05-04	26-05-07	70.028	7
22	4	73	78	51	SANTA CRUZ	405	Tres Lagos - Emp. R.P.N°11	Sección III: km 86 - Emp. R.P.N°11 (Prog. 86 - Prog. 127,6)	8	42,3	27-05-04	26-06-07	59.913	7
22	4	74	78	51	SANTA CRUZ	405	Emp. R.P.N°11 - El Cerrito	Sección I: El Cerrito - km 34	5	34,0	22-11-03	20-10-11	32.190	14
22	4	75	78	51	SANTA CRUZ	405	Emp. R.P.N°11 - El Cerrito	Sección II: km 34 - Emp. R.P.N°11	8	28,4	07-02-03	07-06-05	37.081	7
22	4	76	78	51	SANTA CRUZ	405	Tapi Aike - Cancha Carrera		8	40,3	27-10-00	25-12-04	66.317	7
22	4	78	78	51	SANTA CRUZ	405	Cancha Carrera - Pte. S/Río Turbio	km 2839,55 - km 2872,18	8	32,6	02-05-00	30-10-04	28.335	7
22	4	79	78	51	SANTA CRUZ	40	Cancha Carrera - Pte. S/Río Turbio	km 21,252 - km 28,740	8	7,5	22-08-01	21-03-06	19.527	7
22	4	81	82	51	SANTA FE	7	Variante Laguna La Picasa	km 380 - km 390,5	8	10,5	01-02-06	03-07-07	67.012	8
22	4	82	14	51	CORDOBA	9	Autopista Rosario-Córdoba	IIb: Ballesteros-Emp R.P.N° 2 (V. Maria) - V. Maria - Oncativo	8	91,0	17-04-06	15-08-10	529.430	7
22	4	82	14	52	CORDOBA	9	Autopista Rosario-Córdoba	Secc II: Emp. R.P.N°E-59 - Ballesteros	8	63,0	16-05-06	14-07-11	791.096	6
22	4	82	14	53	CORDOBA	9	Autopista Rosario-Córdoba	Secc Ib: Emp. R.P.N°E-59 - Int. c/R.NN°9 Actual	8	45,0	12-12-08	12-06-11	859.508	6
22	4	82	82	54	SANTA FE	9	Autopista Rosario-Córdoba	Secc. Ia: Int. con R.N.N°9 Actual - Emp. R.N.N°178 (Armstrong)	8	36,0	15-11-06	14-10-09	401.265	7
22	4	82	82	55	SANTA FE	9	Autopista Rosario-Córdoba	Secc. V: Emp. R.N.N°178 - Carcaraña	8	39,6	02-10-06	30-11-09	421.566	7
22	4	83	34	51	FORMOSA	86	Gral. Belgrano (M. Tacaagle) - Gral. Güemes	km 1458,05 - km 1488,25	8	29,6	28-11-06	27-09-09	80.739	7
22	4	84	34	51	FORMOSA	95	Emp. R.N.N°81 - Lte. c/ Chaco- Sec. I	Lte. C/Chaco- Prog 29,800 (C. B. Vista - Pto Lavalle)	8	25,0	14-05-07	11-01-10	140.478	8
22	4	84	34	52	FORMOSA	95	Emp. R.N.N°81 - Lte. c/ Chaco- Sec. II	Prog 29,800 - Emp. R.N.N°81	8	29,8	09-05-06	05-02-09	93.259	7

CUADRO D
DIRECCION NACIONAL DE VIALIDAD (PROYECTOS Y OBRAS POR PROGRAMA AL 30/06/2011)

Pr	Sp	Py	Ub	Ob	Provincia	Ruta	Tramo	Sección	Cod	Long	Inicio	Fecha fin	Inversión Total (en millones \$)	Est
22	4	85	86	51	SGO DEL ESTERO	89	Suncho Corral - Emp. R.N.N°34 (Taboada)	km 490,51 - km 523,59	8	33,1	17-08-10	15-08-12	122.043	6
22	4	86	86	51	SGO DEL ESTERO	98	Límite Santa Fe - Bandera	km 180,79 - km 226,67	5	45,9	21-02-06	21-08-09	90.310	8
22	4	87	50	51	MENDOZA	40	Malargüe -Lte. con Neuquén (Sección II)	Sección II km. 2823,90 (LA PASARELA) - km 2887,25	8	63,4	01-07-12	30-06-14	87.614	4
22	4	88	50	51	MENDOZA	405	Malargüe - Lte. con Neuquén (SI) Ex. Secc. III	Sección I km 2776,70 - km 2823,90 (Pasarela)	8	47,2	09-06-10	07-06-12	76.195	14
22	4	89	78	51	SANTA CRUZ	288	Piedrabuena - Tres Lagos		8	45,1	01-11-12	02-05-15	180.000	0
22	4	90	78	51	SANTA CRUZ	3	Acceso Sur a Caleta Olivia		8	6,0	01-11-12	31-10-13	4.400	0
22	4	91	50	51	MENDOZA	405	Lujan de Cuyo - Tunuyan (S I)	Sección I	8	7,0	17-09-01	15-11-04	21.266	7
22	4	92	82	51	SANTA FE	34	CVN° 5- Paso p/Ciudad Rafaela - Cruce Urbano por la Ciudad de Rafaela	km 217 - km 225	5	8,0	02-08-05	01-05-09	66.408	8
22	4	93	78	51	SANTA CRUZ	405	Perito Moreno - Bajo Caracoles	Sección III: km 89 - Bajo Caracoles	8	42,0	08-09-09	08-03-12	213.168	6
22	4	94	78	51	SANTA CRUZ	3	Gran Bajo San Julián - Río Gallegos	Gran Bajo San Julian - Cmdte Luis Piedrabuena	8	111,7	15-09-05	14-12-09	126.265	7
22	4	94	78	52	SANTA CRUZ	3	Gran Bajo San Julián - Río Gallegos	Comandante Luis Piedrabuena - Est. Los Alamos	8	118,0	15-09-05	14-06-11	164.230	6
22	4	94	78	53	SANTA CRUZ	3	Gran Bajo San Julián - Río Gallegos	Est. Los Alamos - Aeropuerto Río Gallegos	8	112,0	03-12-05	02-07-11	152.735	6
22	4	95	78	51	SANTA CRUZ	405	Perito Moreno - Bajo Caracoles	Sección II: km 49 - km 89	8	40,0	24-11-06	30-06-11	154.664	6
22	4	96	78	51	SANTA CRUZ	405	Bajo Caracoles - Tres Lagos	Bajo Caracoles (RPN° 39) - Río Olnie- km. 2189,52 - km. 2215,91	8	28,3	01-03-07	30-06-11	79.230	6
22	4	96	78	52	SANTA CRUZ	405	Bajo Caracoles - Tres Lagos	Río Olnie - Las Horquetas -Sec. I - II - km 2215,91 - km. 2289,64	8	72,9	07-11-06	06-10-11	156.176	6
22	4	96	78	53	SANTA CRUZ	405	Bajo Caracoles - Tres Lagos	Las Horquetas - Acc. Pte. S/Río Chico - km. 2289,64 - km. 2344,99	8	55,4	15-09-06	14-12-08	96.485	7
22	4	96	78	54	SANTA CRUZ	40	Bajo Caracoles - Tres Lagos	Acc. Pte s/ Río Chico - Gdor. Gregores - Sec. I - II - Sobre R.P.N°25	8	66,5	21-08-08	20-05-12	228.373	6
22	4	96	78	55	SANTA CRUZ	40	Bajo Caracoles - Tres Lagos	Gdor. Gregores - Lago Cardiel - Sec. I - II - Sobre R.P.N°29	8	57,0	16-01-09	15-01-12	151.107	6
22	4	96	78	56	SANTA CRUZ	405	Bajo Caracoles - Tres Lagos	Lago Cardiel - Tres Lagos -Sec. I-II	8	72,7	08-09-09	08-05-13	308.038	6
22	4	96	78	57	SANTA CRUZ	40	Lago Cardiel - Tres Lagos	Sección III - Acceso a Tres Lagos por R.N.N°288	8	44,1	08-09-09	08-03-12	203.997	6
22	4	97	78	51	SANTA CRUZ	P12	Emp. R.P.N°25 - Pico Truncado	km. 245,00 - Pico Truncado	8	105,0	06-01-07	06-07-11	146.187	6
22	4	97	78	52	SANTA CRUZ	P12	Emp. R.P.N°25 - Pico Truncado	Emp RP N° 25 - km 245,00 (Gdor Moyano)	8	204,0	30-12-04	29-06-09	115.021	7
22	4	98	78	51	SANTA CRUZ	40	28 de Noviembre - Rospentek	Pte. De Acc. A Rospentek y Pavim en Av. 28 de Noviembre	8	11,0	19-01-06	31-08-11	44.279	6
22	4	99	78	51	SANTA CRUZ	405	Tres Lagos - Emp. R.P.N°11	Sección II: km 50 - km 86	8	36,0	30-05-06	28-04-10	83.653	7
Total Mejoramiento y Reposición de Rutas													11.429.101	

Obras por Concesión sin Peaje COT

22	5	1	34	51	FORMOSA	11-A011	Corredor 28	Resistencia - Lte. c/Paraguay	13	297,3	01-06-98	30-06-11	276.106	6
22	5	2	6	51	BUENOS AIRES	33	Corredor 31	Bahía Blanca - Emp. R.N.N°5	13	312,4	02-02-98	31-05-11	253.870	7
Total Obras por Concesión sin Peaje COT													529.976	

Mejoramiento y Reconstrucción en Puentes ()**

22	6	3	18	51	CORRIENTES	12	Esquina - Goya (Pte. s/1° Aliviador R. Corrientes) metros	Prog. 713,33	9	30,0	01-11-11	30-04-13	14.576	2
22	6	4	18	51	CORRIENTES	12	Goya - San Roque (Pte. s/Río Batelito)	Prog. 735,68	9	30,0	01-09-11	01-03-12	5.254	4
22	6	5	18	51	CORRIENTES	123	Emp. R.P.N°40 - Emp. R.N.N°14	Pte. s/Río Miriñay	9	150,0	01-09-12	31-08-13	14.000	0
22	6	6	70	51	SAN JUAN	20	Caucete - San Juan (Pte. s/Río San Juan)	Prog. 564,70	9	200,0	23-08-02	21-09-04	6.456	8
22	6	7	70	51	SAN JUAN	40N	Albardón - San Juan (Pte. s/Río San Juan)	Prog. 174,92	9	200,0	29-01-03	28-10-04	8.112	8
22	6	10	78	51	SANTA CRUZ	3	Río Gallegos - Cte. Piedrabuena (Pte. s/Río Coyle)	Prog. 2522,81	9	200,0	24-01-03	24-12-03	8.307	8
22	6	11	78	51	SANTA CRUZ	3	Río Gallegos - Güer Aike (Pte. s/Río Gallegos)	Prog. 2581,32 (Ototel Aike-R. Gallegos)	9	90,0	28-06-05	27-09-07	18.034	7
22	6	12	82	51	SANTA FE	11	Puente s/Río San Lorenzo		9	30,0	01-09-12	31-08-13	1.700	0
22	6	13	82	51	SANTA FE	11	Rosario - Santa Fe (Pte. s/ Canal Serodino)	Prog. 349,22	9	30,0	25-02-11	24-02-12	3.232	6
22	6	14	82	51	SANTA FE	11	Rosario - Santa Fe (Pte. s/A° Colastine)	Prog. 413,87 - Maciel - Coronda	9	37,0	17-07-09	15-09-11	6.106	6
22	6	15	82	51	SANTA FE	11	Rosario - Santa Fe (Pte. s/A° 3° Coronda)	Prog. 415,52	9	0,2	01-08-11	30-07-12	8.086	4
22	6	16	82	51	SANTA FE	11	Rosario - Santa Fe (Pte. s/A° 2° Coronda)	Prog. 416,67	9	80,0	05-12-07	05-03-09	14.630	8
22	6	17	82	51	SANTA FE	11	Rosario - Santa Fe (Pte. s/A° 1° Coronda)	Prog. 417,14	9	43,0	18-11-09	17-11-10	6.837	7
22	6	18	82	51	SANTA FE	11	Rosario - Santa Fe (Pte. S/A° Matadero)	Prog. 425,54	9	32,0	01-09-12	31-08-13	1.140	0
22	6	19	82	51	SANTA FE	11	Rosario - Santa Fe (Pte. s/A° Bragado)	Prog. 429,95	9	32,0	01-09-12	31-08-13	1.460	0
22	6	20	82	51	SANTA FE	11	Rosario - Santa Fe (Pte. s/A° de los Padres)	Prog. 443,03	9	30,0	30-09-12	29-09-13	1.170	0
22	6	21	14	51	CORDOBA	35	V. Mackena - Holmberg (Pte. S/A° El Gato)	Prog. 670,07	9	30,0	01-09-12	31-08-13	1.500	0

CUADRO D
DIRECCION NACIONAL DE VIALIDAD (PROYECTOS Y OBRAS POR PROGRAMA AL 30/06/2011)

Pr	Sp	Py	Ub	Ob	Provincia	Ruta	Tramo	Sección	Cod	Long	Inicio	Fecha fin	Inversión Total (en millones \$)	Est
22	6	22	14	51	CORDOBA	9	Emp. R.P.N°21 - Lte. c/Sgo. del Estero (Pte.s/A° San Miguel)	Prog. 898,61	9	30,0	01-09-10	31-08-11	3.841	6
22	6	24	50	51	MENDOZA	405	Malargüe - Bardas Blancas (Pte. s/ Río Malargüe)	Prog. 336,20	9	80,0	01-11-11	30-04-13	14.179	3
22	6	25	58	51	NEUQUEN	234	La Rinconada - Junin de Los Andes (Pte. s/ Río Alumine)	Prog. 1,00 (Pte s/ Río Alumine)	9	30,0	15-08-11	13-08-13	18.972	4
22	6	26	62	51	RIO NEGRO	23	Clemente Onelli - Comallo (Pte. s/ A° Comallo)	Prog. 516,00	9	50,0	01-09-12	31-08-13	1.900	0
22	6	27	62	51	RIO NEGRO	23	Puente s/ Río Pilcaniyeu		9	90,0	01-09-12	31-08-13	3.000	2
22	6	28	38	51	JUJUY	34	San Pedro - Calilegua (Pte. s/ Río San Lorenzo)	Prog. 1245,5	9	330,0	12-09-06	11-06-09	19.134	7
22	6	32	66	51	SALTA	68	La Viña - Moldes (Pte. s/ A° San Antonio)	Prog. 118,70	9	60,0	01-11-12	31-10-13	3.700	0
22	6	33	90	51	TUCUMAN	157	Lte. c/Sgo. del Estero - Monteagudo (Pte. s/R. Graneros)	Prog.1158,00	9	90,0	01-11-12	30-04-14	3.300	0
22	6	34	90	51	TUCUMAN	157	Puente s/A° El Chileno		9	30,0	01-11-12	31-10-13	1.604	0
22	6	36	6	51	BUENOS AIRES	12	Puente Zarate - Brazo Largo	Reparación de Obenques en Puentes s/Río Paraná Guazu y Paraná de las Palmas	7	1200,0	01-09-04	30-08-08	69.497	7
22	6	37	78	51	SANTA CRUZ	3	Puente s/Río Coyle - Refuerzo de Fundaciones		7	20,0	29-08-03	28-07-04	10.687	7
22	6	39	86	51	SGO DEL ESTERO	9	Acc. a Sto. Domingo - Río Saladillo	Pte. s/ Río Saladillo	7	39,0	01-11-12	31-10-13	3.000	0
22	6	40	30	51	ENTRE RIOS	12	Cerrito - La Paz (Pte. s/A° Feliciano)	Prog. 572	9	126,0	07-03-07	05-08-09	32.174	8
22	6	41	38	51	JUJUY	9	Lte. con Salta - Emp. R.N.N°66	km 1678,81 - Pte. s/ Arroyo Huayco Hondo	9	530,0	08-01-10	09-06-11	6.985	6
22	6	41	38	52	JUJUY	9	Pte. s/ Río Alisos		9	880,0	01-11-11	30-01-13	7.916	4
22	6	41	38	53	JUJUY	9	Lte. Con Salta - Emp. Ruta Nacional N°66	Pte. s/ Río Perico - y accesos (km. 1670,15)	9	1,3	02-12-10	01-06-12	13.149	6
22	6	42	66	51	SALTA	68	La Viña - Moldes (Pte. s/ Río Ampascachi)	Prog. 115,40	9	60,0	01-11-12	31-10-13	1.500	0
22	6	43	66	51	SALTA	68	La Viña - Moldes (Pte. s/ Río La Viña)	Prog. 103,30	9	80,0	01-11-12	31-10-13	2.000	0
22	6	44	30	51	ENTRE RIOS	12	Paraná - Emp. R.N.N°18 (Pte.s/A° Las Tunas)	Prog. 447,34	9	30,0	01-11-12	31-10-13	1.500	0
22	6	45	82	51	SANTA FE	11	Rosario - Santa Fe (Pte. s/Río Carcaraña)	Prog. 343,44	9	70,0	01-11-12	31-10-13	2.347	0
22	6	46	34	51	FORMOSA	11	Río Bermejo - Montelindo (Pte. S/A° Mbigua)	Prog. 1120,72	9	20,0	01-11-12	31-10-13	1.730	0
22	6	47	66	51	SALTA	68	La Viña - Moldes (Pte. s/ Río Chuñapampa)	Prog. 124,70	9	30,0	01-11-12	31-10-13	1.500	0
22	6	48	18	51	CORRIENTES	123	Esteros Batel y Batelito	Puente nuevo y accesos	9	70,0	27-06-06	25-01-08	15.604	7
22	6	49	66	51	SALTA	34	Obra Puente Río Carapari	km 1480,80	8	60,0	01-11-12	31-01-14	12.000	0
22	6	51	10	51	CATAMARCA	38	Tres Puentes - El Portezuelo	Acc. a Sta. Cruz (Cuestecilla) - Pte. S/Río Paclín	9	100,0	01-11-12	31-10-13	2.535	0
22	6	52	38	51	JUJUY	34	San Pedro - Calilegua	Pte. S/ FF.CC. Belgrano, s/ A° del Zanjon, s/ Río Negro	8	400,0	01-09-12	31-08-14	50.000	0
22	6	53	38	51	JUJUY	9	Pte. S/Río Grande		9	200,0	01-09-12	28-02-14	30.000	0
22	6	54	66	51	SALTA	34	Río Piedras - Pichanal	Pte. S/Riacho Seco (1300 km.)	9	42,0	27-04-09	27-07-11	48.594	6
22	6	55	66	51	SALTA	68	La Viña/ Moldes - Pte. s/ Seco	km. 97,77	8	30,0	01-11-12	30-04-14	13.600	0
22	6	56	66	51	SALTA	68	La Viña/ Moldes - Pte. s/ Viñaco		8	30,0	01-11-12	31-10-13	4.000	0
22	6	57	86	51	SGO DEL ESTERO	0064	La Banda - Sgo del Estero	Puente sobre Río Dulce y Accesos	9	855,6	30-06-08	29-09-10	41.027	7
22	6	59	42	51	LA PAMPA	22	Puente s/ Río Colorado	Prog. km. 857,11	5	114,0	01-11-12	31-10-13	12.000	0
22	6	60	26	51	CHUBUT	3	Trevelin - Lim. c/Chile	Ptes. s/ Arroyo Baguilit, Los Rifleros y Blanco	9		01-11-12	30-04-14	12.000	0
22	6	61	86	51	SGO DEL ESTERO	98	Bandera - Pinto	Pte. s/ Río Salado	9		01-01-12	01-07-13	11.731	3
22	6	62	10	51	CATAMARCA	35	km 576 - km 590	Pte s/ Av. Circunvalación km 576 - 579			01-07-12	30-06-13	10.000	0
22	6	63	30	51	ENTRE RIOS	18	Emp. R.N.N°12 - Emp. R.P.N°32	Pte. s/ A° Quebracho y Acc. (km 46,16)	9		01-11-12	31-10-13	10.000	0
22	6	64	30	51	ENTRE RIOS	131	Emp. R.P.N°11 - Emp. R.N.N°12	Pte. s/ A° La Ensenada y Acc. (km 19,10)	9		01-11-12	31-10-13	10.000	0
22	6	65	34	51	FORMOSA	11	Pte. s/Río Monte Lindo		9		01-11-12	31-10-13	11.200	0
22	6	66	42	51	LA PAMPA	232	Emp. R.N.N°152 - Emp. R.N.N°22	Pte s/ Río Colorado en Gobernador Duval	7		01-11-12	31-10-13	13.000	0
22	6	67	54	51	MISIONES	12	Lte. Corrientes / Misiones - Posadas	Pte. S/ Río Zaiman	9		01-11-12	31-10-13	18.000	0
22	6	68	54	51	MISIONES	12	Parana Mini - Montecarlo	Pte. s/ A° Paraná Guazu - (km 1502,65)	9		01-11-12	31-10-13	15.000	0
22	6	69	54	51	MISIONES	12	Parana Mini - Montecarlo	Pte. s/ A° Caraguatay - (km 1516,16)	9		01-11-12	31-10-13	11.000	0
22	6	70	54	51	MISIONES	12	Montecarlo - El Dorado	Pte s/ A° Piray Guazu (km 1533,6)	9		01-11-12	31-10-13	15.000	0
22	6	71	54	51	MISIONES	12	Posadas - Santa Ana (R.N.N°103)	Dos puentes en colectoras s/A° Zaiman	9		01-09-12	31-08-13	12.000	0
22	6	72	66	51	SALTA		Salta - La Caldera	Pte. s/Río Vaqueros - km 1608,62	9		01-09-12	31-08-13	10.000	0
22	6	73	66	51	SALTA		Salta - La Caldera	Pte. s/Río Caldera km 1612,21	9		01-11-12	31-10-13	20.000	0
22	6	74	66	51	SALTA	34	Mosconi - Piquirenda	Pte.s/A° Yacuycito - km 1450,75	9		01-07-12	30-06-13	10.000	0
22	6	75	70	51	SAN JUAN	153	Media Agua - Pedernal	Puente en km 10,59	9		01-07-12	30-06-13	10.000	0
22	6	76	82	51	SANTA FE	9	Emp. R.N.N°A012 - Emp. A008	Pte. acceso a Comuna de Alvear - km 281,67			01-11-12	31-10-13	18.000	0

CUADRO D
DIRECCION NACIONAL DE VIALIDAD (PROYECTOS Y OBRAS POR PROGRAMA AL 30/06/2011)

Pr	Sp	Py	Ub	Ob	Provincia	Ruta	Tramo	Sección	Cod	Long	Inicio	Fecha fin	Inversión Total (en millones \$)	Est
22	6	77	82	51	SANTA FE		Emp. R.N.NºA012 - Emp. A008	Pte. acceso a Ciudad de Villa Gobernador Galvez - km 284,4	9		01-09-12	31-08-13	18.000	0
22	6	78	90	51	TUCUMAN	38	Aguilares - Monteros	Pte. s/ Río Medina (km 729,20)	9		01-11-11	30-10-12	15.000	0
22	6	79	90	51	TUCUMAN	65	Emp. R.N.Nº38 - Lte. Tucumán Catamarca	Pte. s/ Río Chirimayo km 17,68	9		01-09-12	31-08-13	10.000	0
Total Mejoramiento y Reconstrucción en Puentes													833.506	
Obras en Corredores Viales Concesionados														
22	7	1	6	51	BUENOS AIRES	226	CVNº 1 - Obra Nº 8 - Emp.RNNº 3 - Acceso a Espigas	km 262 - km 319,4	5	57,4	15-07-04	13-01-05	8.823	7
22	7	1	6	52	BUENOS AIRES	3	CVNº 1 - Obra Nº 10A - Emp.RPNº 6 - Acc.Videla Dorna	km 62,1 - km 65 / km 87,82 - km 118	5	33,1	05-08-04	03-02-05	6.855	7
22	7	1	6	53	BUENOS AIRES	3	CVNº 1 - Obra Nº 10B - Acc.Videla Dorna - Emp.RPNº 61Dorna	km 118 - km 156	5	38,0	27-01-06	28-03-07	15.332	8
22	7	2	14	51	CORDOBA	7	CVNº 2-Obra Nº 7-Alto Nivel RPNº 4 y FFCC Gral.San Martin-Emp.RPNº 10	km 500 - km 539	5	39,0	20-07-04	19-08-05	12.738	8
22	7	2	6	53	BUENOS AIRES	5	CVNº 2 - Obra Nº 11B - Cruce FC Sarmiento - Emp. RPNº 1	km 504 - km 527 - km 470 - km 480	5	33,0	04-10-04	03-11-06	17.420	8
22	7	2	42	54	LA PAMPA	5	CVNº 2 - Obra Nº 13 - Emp. RPNº 3 - Emp. RNNº 35	km 568 - km 606,65	5	39,0	08-10-04	08-06-05	13.317	8
22	7	3	6	51	BUENOS AIRES	9	CVNº 3 - Obra Nº 1 - Campana - Río Areco	km 77 - km 106	16	29,0	23-07-04	21-09-06	15.086	8
22	7	3	82	52	SANTA FE	9	CVNº 3 - Obra Nº 2 - Ex RNNº 191 - RNNº A012	km 188 - km 278	5	90,0	23-07-04	22-12-06	46.473	8
22	7	3	82	53	SANTA FE	A009	CVNº 3 - Obra Nº 12 - Puerto Reconquista - Emp RNNº 11	km 0 - km 12	5	12,0	28-09-05	29-07-06	10.418	8
22	7	3	82	54	SANTA FE	A012	CVNº 3 - Obra Nº 14 - Alto Nivel S/RNNº - Emp. RNNº 9 (Salida Cordoba)	km 0 - km 42	5	42,0	20-07-04	19-04-05	6.704	8
22	7	3	82	55	SANTA FE	11	CVNº 3 - Obra Nº 15 - Emp. RNNº 168 - Emp. RPNº 39	km 476 - km 607	5	131,0	04-01-06	04-10-06	7.637	8
22	7	3	82	56	SANTA FE	11	CVNº 3 - Obra Nº 16A - Emp. RPNº 38 - Emp. RPNº 98	km 684 - km 720	5	36,0	05-08-04	04-12-04	2.566	8
22	7	3	82	57	SANTA FE	11	CVNº 3 - Obra Nº 16B - Emp. RNNº 98 - Emp. RPNº 40	km 720 - km 730 / km 747 - km 787	5	50,0	06-12-05	06-10-06	24.037	8
22	7	3	6	58	BUENOS AIRES	188	CVNº 3 - Obra Nº 17 - J.A. de la Peña - Alto Nivel FFCC G.S.M.	km 61 - km 63 / km 86 - km 115 / km 124 - km 163	5	70,0	05-08-04	05-05-05	20.732	8
22	7	3	6	59	BUENOS AIRES	188	CVNº 3 - Obra Nº 18 - Emp. RPNº 66 - Emp. RPNº 101	km315-km323/km337-km364/km382-km384/km415-km420/km450-km471	5	63,0	05-08-04	05-06-05	16.487	7
22	7	4	82	51	SANTA FE	33	CVNº 4 - Obra Nº 3 - Rufino - Emp. RNNº 8	km 535,55 - km 631	5	95,5	23-11-04	23-12-05	17.560	8
22	7	4	82	52	SANTA FE	33	CVNº 4 - Obra Nº 4 - Emp. RPNº 6 (S) - Emp. RPNº 18 (S)	km 676 - 754	5	78,0	28-07-04	27-06-05	18.721	8
22	7	4	6	53	BUENOS AIRES	193	CVNº 4 - Obra Nº 29 - Emp.RNNº 9 - Emp. RNNº 8	km 3,67 - km 35,32	5	31,7	19-12-05	17-12-08	33.680	7
22	7	4	14	54	CORDOBA	36-A005	CVNº4-ObraNº22-Emp.RNNº8-Emp.RNNºA005/Emp.RNNº8-Emp.RNNº36	km596-km606,30;km631,60-km640;km646-km649,5;km666-km673;km717-km719;km728-km7	5	42,0	19-05-05	18-04-07	30.444	8
22	7	5	82	51	SANTA FE	34	CVNº 5 - Obra Nº 5A - Emp. RPNº 64 - Rafaela	km 151 km 225	5	74,0	20-07-04	19-07-05	24.083	8
22	7	5	82	52	SANTA FE	34	CVNº 5 - Obra Nº 5B - Rafaela - Emp. RPNº 13	km 225 km 247	5	22,0	14-07-04	13-12-04	1.626	8
22	7	5	82	53	SANTA FE	34	CVNº 5 - Obra Nº 6A - Emp. RPNº 80 (S) - Emp. RPNº 33	km 299 - km 330	5	31,0	16-11-05	16-12-06	14.444	8
22	7	5	82	54	SANTA FE	34	CVNº 5 - Obra Nº 6B - Emp. RPNº 23 - Lte.c/Sgo. del Estero	km 361 - km 398	5	37,0	20-07-04	19-12-04	2.742	8
22	7	5	82	55	SANTA FE	34	CVNº 5 - Obra Nº 20 - Emp. 2º Circunv.de Rosario - RPNº 65	km 13,95 - km 66	5	52,1	05-01-05	06-04-06	29.468	8
22	7	5	82	56	SANTA FE	34	CVNº 5 - Obra Nº 25 - Emp.RNPº 65 - Emp. RNPº 66	km 86 - km 129	5	43,0	13-01-05	13-11-05	22.829	8
22	7	7	22	51	CHACO	16	CVNº 6 - Obra Nº 9 - Makalle - Emp. RNNº 95	km 62 - km 169	5	107,0	20-08-04	20-05-05	13.136	8
22	7	9	82	52	SANTA FE	7	CVNº 2 - Obra Nº 23A - Acceso a Castellanos - A/N FFCC G.S.M.	km 392 - km 399 - km 558 - km 585 - km 613 - km 616	5	7,0	21-12-05	20-06-08	18.257	8
22	7	9	50	53	MENDOZA	7	CVNº 2 - Obra Nº 23B - km 568-km 585 / km 613-km616 / km 866-km871	km 866 - km 871 (Lte S.Luis/Mendoza-Acc a La Paz)	5	5,0	06-04-06	04-11-06	1.775	8
22	7	10	14	51	CORDOBA	19	CVNº3 - Obra Nº 21 - San Francisco - Emp. R.P. Nº 81-A (S)	km 128,18-km 131,50/km 230-km 243/km 245-km 247	5	32,0	24-04-06	23-08-07	16.339	8
22	7	10	14	52	CORDOBA	19	CVNº3 - Obra Nº 207 - La Francia - Río Primero	km 188 - km 193 / km 243 - km 245 / km 247 - km 280	13	40,0	18-05-06	16-01-08	29.891	8
22	7	11	6	51	BUENOS AIRES	8	CV Nº4 - Obra 19 A -Emp. RNNº 188 - Emp. RPNº 6 (S)	km 224 - km 229 / km 233 - km 238 / km 248 - km 287 / km 304 - km 306	5	61,0	20-04-06	17-02-09	43.980	7
22	7	11	74	54	SAN LUIS	8	km723	km 442-km 468/km 475-km 480/km 595-km 600/km 695-km 723	5	64,0	08-05-06	07-08-07	37.455	8
22	7	12	14	51	CORDOBA	9	CVNº5 - Desvio Transito Pesado Villa Maria	km 555 - km 561,700	5	7,0	06-02-07	06-10-09	18.620	7
22	7	12	86	52	SGO DEL ESTERO	9	CVNº 5 - Obra 24A - Emp.RPNº 208 - Emp.RPNº 347	km 1168 - 1178 / km 1206 - km 1215 / km 1225 - 1250	5	44,0	23-01-06	23-06-08	39.567	8
22	7	13	82	51	SANTA FE	11	CVNº6 - Emp. R.P. Nº 100 (S) - Emp. R.N. Nº 16	km 898 - km 939 / km 984 - km 1008	5	65,0	08-02-06	09-07-08	34.295	8
22	7	13	18	54	CORRIENTES	12	CVNº6 - Obra Nº 27 - Emp. R. Nac. Nº 123 - Emp. R. Prov. Nº 19	km 881 - km 890 / km 892 - km 897	5	14,0	01-03-05	30-10-05	4.363	8
22	7	14	6	51	BUENOS AIRES	3	CVNº1 - Emp. R.P. Nº 61 - Acc. A Parish	km 199 - km 217 / km 244 - km 252	5	26,0	01-01-06	02-04-07	11.518	8
22	7	14	6	52	BUENOS AIRES	3	CVNº1 - Obra 238 - Emp. R.P. Nº - Acc. a Azul	km 252 - km 296	5	41,0	01-06-06	01-03-07	17.046	8
22	7	14	6	56	BUENOS AIRES	205	CVNº1 - Emp.R.P. Nº 61 - Emp. R.P. Nº 65	km 260 - km 276	5	16,0	07-04-06	07-05-07	12.105	8
22	7	14	6	57	BUENOS AIRES	226	CVNº1 - km 129 - km 135	km 0 - km 4 ; km 129 - km 135	5	10,0	17-01-07	16-01-08	12.704	7
22	7	16	82	59	SANTA FE	11	CVNº3 - Obra Nº 233 - San Justo - Gobernador Crespo	km 564 - km 600	5	36,0	01-03-06	31-03-07	26.478	8
22	7	16	82	60	SANTA FE	11	CVNº3 - San Justo - Gomez Cello	km 607 - km 635	5	28,0	14-03-06	12-05-08	26.512	8
22	7	17	82	58	SANTA FE	33	CVNº4 - Obra Nº 28 - Acc Amenabar - Cruce FFCC G.B. Mitre	km 631 - km 673	5	42,0	30-12-04	30-10-05	11.807	8

CUADRO D
DIRECCION NACIONAL DE VIALIDAD (PROYECTOS Y OBRAS POR PROGRAMA AL 30/06/2011)

Pr	Sp	Py	Ub	Ob	Provincia	Ruta	Tramo	Sección	Cod	Long	Inicio	Fecha fin	Inversión Total (en millones \$)	Est
22	7	19	18	51	CORRIENTES	12	CVN°6 - Acceso a Itati - Emp. R.P. N° 13	km 1130 - km 1170	5	40,0	26-06-06	25-08-07	25.855	7
22	7	19	54	52	MISIONES	12	CVN°6 - Obra N° 230 - Emp. R.P. N° 34 - Posadas	km 1326- km 1336	5	10,0	04-04-06	03-10-07	8.398	8
22	7	19	22	53	CHACO	16	CVN°6 - Obra N° 213 - Emp. R.P.N°11 - Presidencia de la Plaza	km 68 - km 89	5	21,0	24-04-06	23-03-09	30.607	7
22	7	23	82	58	SANTA FE	8	CVN°4 - Obra N° 19 B - Emp. R.P.N° 3 - Emp. R.N.N° 148	km 442-km 468/km 475-km 480/km 595-km 600/km 695-km 723	5	64,0	01-05-06	31-07-07	36.836	7
22	7	25	82	51	SANTA FE	11	CVN° 3- Obra N° 226: Emp. RPN° 79 (S) - Calchaqui	km 635 - km 661	5	26,0	28-02-07	27-09-08	21.351	7
22	7	25	6	52	BUENOS AIRES	188	CVN° - Obra N°231: Acc. A Gral. Pinto - Lte. Bs As/ La Pampa	km 256 - km 259 / km 364 - km 382	5	21,0	01-12-06	31-12-07	17.084	8
Total Obras en Corredores Viales Concesionados													936.198	
Obras en Circuitos Turísticos														
22	8	1	54	51	MISIONES		Corredor de las Misiones		18	33,2	01-03-12	28-02-14	9.000	0
22	8	2	97	51	PAIS	-	Corredor de los Lagos		18	51,5	01-01-11	31-12-11	35.000	6
Total Obras en Circuitos Turísticos													44.000	
Mejoramiento y Reposición de Rutas Fase II														
22	9	1	38	51	JUJUY		Puente s/Río Xibi - Xibi		9		01-07-12	30-06-15	50.000	0
22	9	2	38	51	JUJUY	40	Lte. c/ Salta - Emp. R.N.N°52	Secc. I y II - Corredor Minero	8	97,5	01-10-12	30-09-14	100.000	0
22	9	2	38	52	JUJUY	40	Emp. R.N.N°52 - Coranzuli	Secc. I y II	8	72,0	01-10-12	30-09-14	545.000	0
22	9	2	38	53	JUJUY	40	Coranzuli - Orosmayo	Secc. I y II	8	68,5	01-09-12	31-08-14	267.050	0
22	9	2	38	54	JUJUY	40	Orosmayo - Paicone	Secc. I y II	8	67,0	01-10-12	30-09-14	365.000	0
22	9	3	42	51	LA PAMPA	151	Empalme R.N.N°143 - La Pampa - Río Negro		8	59,0	01-11-12	30-10-15	7.000	0
22	9	4	6	51	BUENOS AIRES	P S/N°	Enlace con Ruta 21 y R.N.N°226 - Olavarría - Azul	Emp. R.N.N°226 - Emp. R.N.N°3	8	40,0	23-11-07	22-08-11	134.504	6
22	9	5	74	51	SAN LUIS	7	Límite Córdoba / San Luis - Límite San Luis - Mendoza	Límite Córdoba / San Luis (km 653,94) - Acc. a Fraga - (km 730,97)	5	77,0	01-09-12	28-02-14	47.235	0
22	9	5	74	52	SAN LUIS	7	Límite Córdoba / San Luis - Límite San Luis - Mendoza	Acc. A Fraga (km 730,97) - San Luis (km 792,54)	5	61,6	01-11-12	30-04-14	38.700	0
22	9	5	74	53	SAN LUIS	7	Límite Córdoba / San Luis - Límite San Luis - Mendoza	San Luis (km 792,54) - Límite San Luis / Mendoza (km 865,68)	5	73,1	01-11-11	01-05-13	44.475	0
22	9	7	66	51	SALTA	50	Pichanal - San Ramon de la Nueva Oran	km 0,00 - km 20,56	8	20,6	01-07-08	30-03-12	148.436	6
22	9	8	66	51	SALTA	86	Tartagal - Tonono		8	33,0	01-11-12	12-01-14	81.487	0
22	9	9	66	51	SALTA	51	Campo Quijano-El Tunal-Chorrillos-San Antonio de los Cobres-Minapona		8	13,5	01-03-12	29-02-16	73.000	0
22	9	9	66	52	SALTA	51	Campo Quijano - Chorrillos	Secc. II: El tunal (km 40,00) - Est. Chorrillos (km 44,87)	8	10,5	01-03-12	28-02-13	22.000	0
22	9	10	66	51	SALTA	40	La Dársena - Cachi - S. I	La Darsena - Angastaco	8	43,0	01-11-12	31-10-15	355.000	0
22	9	10	66	52	SALTA	40	La Dársena - Cachi - S. II	Angastaco - Molinos	8	39,0	01-11-12	31-10-15	370.000	0
22	9	10	66	53	SALTA	40	La Dársena - Cachi - S. III	Molinos - Seclantas	8	16,0	01-11-12	31-10-15	400.000	0
22	9	10	66	54	SALTA	40	La Dársena - Cachi - S. IV	Seclantas - Cachi	8	28,0	01-11-12	31-10-15	670.000	0
22	9	12	50	51	MENDOZA	149	Uspallata - Lte. c/San Juan	Estancia San Alberto - Estancia Tambillos	8	11,3	19-06-09	18-12-11	33.724	6
22	9	12	50	52	MENDOZA	149	Uspallata - Lte. c/San Juan	Est Tambillos - Lte c/San Juan	8	27,0	01-07-12	30-06-14	150.000	0
22	9	12	70	53	SAN JUAN	149	Lte. c/Mendoza - Calingasta	Barreal - Calingasta	8	38,0	01-11-12	31-10-17	100.000	0
22	9	16	54	51	MISIONES	14	Obras Intersección R.N.N°14 - Empalme R.P.N°4		8	0,5	01-09-12	31-08-13	3.000	0
22	9	17	22	51	CHACO	16	Autovía Nicolás Avellaneda s/R.N.N°16 - Pte. Gral. Belgrano	Emp. R.P.N° 63 - Emp. R.N.N°11 (Prog 0 - Prog 7,6)	8	7,3	18-10-06	17-04-09	68.203	7
22	9	17	22	52	CHACO	16	Autovía Nicolás Avellaneda s/R.N.N°16 - Pte. Gral. Belgrano	Emp. Av. Sarmiento - Emp. R.N.N°11 (Prog 7,6 - Prog 13)	8	5,4	18-10-06	16-10-09	44.532	7
22	9	18	22	51	CHACO	16	Paso por Saenz Peña		8	5,0	01-08-07	31-05-10	68.184	7
22	9	22	90	51	TUCUMAN	38	Río Marapa (Alberdi) - Principio Autopista	Sección II: Acceso a Aguilares - Concepcion	8	9,5	01-11-11	30-04-13	136.148	2
22	9	24	10	51	CATAMARCA	40	Agua Clara - Río Las Cuevas	El Eje - Las Cuevas	8	32,8	01-08-09	30-04-12	301.490	6
22	9	25	10	51	CATAMARCA	40	Pte.s/Río Santa María entre las localidades de San Jose y Palo Seco		9	0,2	01-09-12	31-08-13	8.000	0
22	9	26	22	51	CHACO	11	Autovía Emp. R.N.N°89 - Acc. Margarita Belen (S I)	Emp. R.N.N°89 - Cem. Parque Jazmin	8	16,9	01-07-12	30-06-14	80.000	3
22	9	26	22	52	CHACO	11	Autovía: Emp. R.N.N°89 - Acc. Margarita Belen (SII)	Cemento Río - Autódromo y acceso (Cem. Pque Jazmin - Seminario)	8	5,3	10-02-10	10-08-12	60.572	6
22	9	26	22	53	CHACO	11	Autovía: Emp. R.N.N°89 - Acc. Margarita Belen (SIII)	Autódromo Yaco Guarnieri - Acc. M. Belen	8	14,7	01-11-12	31-10-14	70.000	3
22	9	28	22	51	CHACO		Puente Ferroautomotor Chaco-Corrientes		8	12,0	01-11-12	31-10-17	620.000	0
22	9	29	96	51	INTERPROVINCIAL	16	Corredor Bioceánico Norte - Metan - Avia Terai	Sección I	8	40,2	01-11-12	31-10-14	164.500	0
22	9	29	22	52	CHACO	16	Corredor Bioceánico Norte - Metan - Avia Terai (S II)	Sección II	8	41,2	01-02-12	31-01-14	164.500	0
22	9	29	22	53	CHACO	16	Corredor Bioceánico Norte - Metan - Avia Terai (S III)	Sección III	8	44,6	01-02-12	31-01-14	157.500	0

CUADRO D
DIRECCION NACIONAL DE VIALIDAD (PROYECTOS Y OBRAS POR PROGRAMA AL 30/06/2011)

Pr	Sp	Py	Ub	Ob	Provincia	Ruta	Tramo	Sección	Cod	Long	Inicio	Fecha fin	Inversión Total (en millones \$)	Est
22	9	29	86	54	SGO DEL ESTERO	16	Corredor Bioceánico Norte - Metan - Avia Terai (S IV)	Sección IV	8	55,3	01-07-12	31-08-14	150.000	0
22	9	29	86	55	SGO DEL ESTERO	16	Corredor Bioceánico Norte - Metan - Avia Terai (S V)	Sección V	8	42,4	01-11-12	31-10-14	180.000	0
22	9	29	86	56	SGO DEL ESTERO	16	Corredor Bioceánico Norte - Metan - Avia Terai (S VI)	Sección VI	8	45,1	01-11-11	30-10-14	140.000	0
22	9	29	86	57	SGO DEL ESTERO	16	Corredor Bioceánico Norte - Metan - Avia Terai (S VII)	Sección VII	8	45,0	01-11-11	30-10-14	140.000	0
22	9	29	86	58	SGO DEL ESTERO	16	Corredor Bioceánico Norte - Metan - Avia Terai (S VIII)	Sección VIII	8	46,7	01-03-12	28-02-15	140.000	0
22	9	29	66	59	SALTA	16	Corredor Bioceánico Norte	Secc. IX km 621.12-667.81	8	46,7	01-07-12	30-06-14	140.000	0
22	9	29	66	60	SALTA	16	Corredor Bioceánico Norte	km 667,81 - km 707,25	8	39,4	01-11-12	31-10-14	140.000	0
22	9	30	22	51	CHACO	95	Reconstrucción Pte. Lavalle y Repavimentacion Pto. Lavalle-Santa Sylvina	Puente sobre Río Bermejo	5	0,1	27-04-09	26-08-10	5.745	7
22	9	31	22	51	CHACO		Puente Neembucu - Integración Pilar - Bermejo		9	0,2	01-07-12	30-06-13	20.000	0
22	9	33	26	51	CHUBUT	P71	Emp R.N.N°258 (Emp. R.N.N°40) - Cholila	km 0 - km 30	8	30,0	15-12-05	14-03-12	60.899	6
22	9	34	26	51	CHUBUT	1S40-P70	El Maiten - Emp. R.N.N°40 (ex 258 - Epuyen) -Acc. a Bs As Chico	km 6,074 - km 18,175 (1S40)-km 0,00 - km 28,896 (P70)	8	44,8	22-11-05	22-03-09	41.066	8
22	9	35	26	51	CHUBUT	P19	Río Pico - Emp. R.N.N°40	Ira. Sección km 0 - km 30	8	30,0	01-02-06	01-12-11	63.274	6
22	9	36	26	51	CHUBUT	259	Puente sobre Arroyo Seco - Trevelin - Esquel	km. 9,14 - km. 15,45 (Pte. s/A° Seco)	9	6,3	01-04-07	29-11-08	20.118	7
22	9	37	14	51	CORDOBA	60	Empalme R.N.N°9 - Límite c/ Catamarca	km 826,6 - km 929,00	8	102,4	19-04-10	17-10-12	225.374	6
22	9	38	14	51	CORDOBA	19	San Francisco - Córdoba		8	41,2	01-09-12	31-08-16	800.000	0
22	9	38	14	52	CORDOBA	19	San Francisco - Córdoba	Cañada Jeanmaire - Arroyito	8	56,2	01-07-12	30-06-15	448.000	0
22	9	38	14	53	CORDOBA	19	San Francisco - Córdoba	Arroyito - Río Primero	8	54,8	01-09-12	31-08-15	440.000	0
22	9	38	14	54	CORDOBA	19	San Francisco - Córdoba	Río Primero - Montecristo	8	24,7	01-09-12	31-08-14	141.000	0
22	9	38	14	55	CORDOBA	19	San Francisco - Córdoba	Montecristo - Córdoba	8	24,7	01-11-12	31-10-15	149.500	0
22	9	46	30	51	ENTRE RIOS		Puente Binacional Salto - Concordia		9	0,6	01-07-12	30-06-13	26.000	0
22	9	51	62	51	RIO NEGRO	151	Emp. R.N.N°22 - Colonia Catriel	Inter. con Acceso a Dique Ballester en B del Medio km 28,95	8	0,5	01-09-11	30-04-12	7.398	3
22	9	52	78	51	SANTA CRUZ	288	Empalme R.N.N°3 - La Julia	Cdte. Luis Piedrabuena - Ea. La Julia	8	73,6	07-03-07	04-06-13	306.944	6
22	9	53	78	51	SANTA CRUZ	40	Güer Aike - Punta Loyola	Autovía Güer Aike - Río Gallegos y Desvío Tránsito Pesado	8	21,0	07-03-07	04-01-12	203.825	6
22	9	53	78	52	SANTA CRUZ	40	Güer Aike - Punta Loyola	Acc. Aerop. R. Gallegos - Pte s/R. Chico	8	14,0	02-08-07	31-03-12	147.306	6
22	9	56	14	51	CORDOBA	9	Córdoba - Emp. R.N.N°60	Sec. I: km 752,08 - 753,66 y II: Rotonda Acc. a Sinsacate	8	2,2	01-03-06	29-01-08	22.251	7
22	9	57	54	51	MISIONES	101	Piñalito Norte - Emp. R.P.N°19	Piñalito Norte - Emp. R.P.N°19	8	31,0	22-03-06	20-03-09	110.844	7
22	9	58	6	51	BUENOS AIRES	S/N°	Puente Victorino de la Plaza	Reparación de Puentes	7	0,1	14-02-08	14-10-08	4.018	8
22	9	60	6	51	BUENOS AIRES	Av. Mitre	Calle 55 (Est. Hudson) - Av. F. Varela (Lim. Part. Quilmes)	Repavimentación y Ensanche Avenida Mitre	9	7,2	20-04-06	17-02-09	63.677	8
22	9	61	6	51	BUENOS AIRES	S/N	Acc.a Parque. Ind. Chacabuco	Av. Juan XXIII y Acc. a Parque. Industrial	8	2,8	01-11-06	30-09-10	16.821	8
22	9	62	6	51	BUENOS AIRES	Av. Vergara	Av. Vergara - Calle 23 - Camino Gral Belgrano	Partido de Berazategui	8	4,6	24-02-06	24-10-08	47.532	7
22	9	63	6	51	BUENOS AIRES	S/N°	Acc. Autp. Buenos Aires - La Plata por Av. Iriarte (España)	Primera Etapa	8	2,6	24-01-05	23-02-07	25.238	7
22	9	64	10	51	CATAMARCA	38	Paso Externo por la ciudad de Catamarca	Secciones I y V	8	10,7	01-03-07	27-02-12	135.319	6
22	9	64	10	52	CATAMARCA	38	Paso Externo por la Ciudad de Catamarca - S. 2	Santa Cruz - El Portezuelo (Cuestecilla)	8	2,5	01-03-12	28-02-13	6.000	0
22	9	64	10	53	CATAMARCA	38	Paso Externo por la Ciudad de Catamarca - S. 3	Emp. Av. Circunvalación (salida a La Rioja)	8	16,2	01-07-12	31-12-13	50.000	0
22	9	64	10	54	CATAMARCA	38	Paso Externo por la Ciudad de Catamarca - S. 4	R.P.N°33, Puente s/Río del Valle - Puentes	8	4,7	01-11-12	30-04-14	13.000	0
22	9	65	10	51	CATAMARCA	60	Fiambala - Paso San Francisco	Quebrada de las Angosturas - km 1419,10 - km 1425,06	8	6,0	14-01-08	14-07-09	4.944	8
22	9	67	22	51	CHACO	16	Puente General Belgrano	Defensa contra Impacto de Embarcaciones	7	2,5	26-10-09	24-12-13	216.620	6
22	9	70	26	51	CHUBUT	3	Estabilización Cerro Chenque		5		01-11-12	31-12-12	150.232	2
22	9	71	26	51	CHUBUT	P12	Emp. RN N°40 - Gualjaina	R.N.N°40 - km 27,00	8	27,0	01-02-07	01-12-10	57.119	8
22	9	72	26	51	CHUBUT	P17	Trevelin - Corcovado	Sec. I: km 0 - km 26,28 y Acc. a C. Centinela (km 15,24+km 20,96)	8	32,0	08-03-07	05-05-12	101.436	6
22	9	73	26	51	CHUBUT	P19	Río Pico - Emp. R.N.N°40	km 30,00 - km 65,00 - 2° Sección	8	30,3	01-02-08	01-12-11	75.363	6
22	9	74	26	51	CHUBUT	P56-40	Alto Río Senguier - Emp. R.P.N°20	km 0 - km 7,735 (R40) - km 0 - km 28,896 (P56)	8	39,0	09-03-06	30-06-11	50.862	6
22	9	77	14	51	CORDOBA	8	Río Cuarto - Santa Catalina (Est. Holmberg)		8	6,4	01-09-12	31-08-14	30.000	0
22	9	78	14	51	CORDOBA	35	Emp. R.N.N°7 - Emp. R.N.N°8	Puente s/A° El Gato (km 669,87) -	10	0,1	27-12-05	27-04-06	228	8
22	9	79	14	51	CORDOBA	38	Puente s/Río San Antonio en Carlos Paz		9	0,3	01-09-06	30-08-09	4.628	7
22	9	85	18	51	CORRIENTES		Puente Reconquista - Goya	Puente nuevo y accesos	9	50,0	30-11-12	29-11-17	2.750.000	0
22	9	86	34	51	FORMOSA	11	Aeropuerto El Pucu - Emp. R.N.N°81	km1167 - km1184,44	8	10,9	23-11-06	23-05-08	14.819	7
22	9	87	34	51	FORMOSA	11	Nueva Av. de Circunvalación de Formosa		8	20,4	01-09-12	31-08-14	32.762	0
22	9	89	34	51	FORMOSA	86	Va. Gral. Güemes - Posta Cambio a Zalazar - S. I	I - Gral. Güemes - Fortín Leyes	8	25,1	07-05-07	29-10-09	112.916	7

CUADRO D
DIRECCION NACIONAL DE VIALIDAD (PROYECTOS Y OBRAS POR PROGRAMA AL 30/06/2011)

Pr	Sp	Py	Ub	Ob	Provincia	Ruta	Tramo	Sección	Cod	Long	Inicio	Fecha fin	Inversión Total (en millones \$)	Est
22	9	89	34	52	FORMOSA	86	Va. Gral. Güemes - Posta Cambio a Zalazar - S. II	II - Fortín Leyes - San Martín N° 2	8	32,7	10-08-07	09-06-10	143.986	7
22	9	89	34	53	FORMOSA	86	Va. Gral. Güemes - Posta Cambio a Zalazar - S. III	III - San Martín 2 - Cabo 1° Lugones	8	24,8	20-11-07	19-06-11	104.808	6
22	9	89	34	54	FORMOSA	86	Va. Gral. Güemes - Posta Cambio Zalazar - S. IV	IV - Cabo 1° Lugones - Posta cambio a Zalazar	8	37,5	10-10-07	09-08-11	149.312	6
22	9	90	34	51	FORMOSA	P1	Misión Laishi - El Colorado	Presidente Irigoyen (23000) - el Colorado (35025,40)	5	58,0	27-06-05	26-11-07	16.882	8
22	9	91	34	51	FORMOSA	P2	Emp. R.N.N°11 - Riacho He-He	Secciones I, II y III	4	70,0	20-05-05	18-04-08	54.654	7
22	9	92	38	51	JUJUY	P1	Acceso Sur a San Salvador de Jujuy (Río Blanco)	Pte. J.M. Gorriti - Emp. R.N.N°9	8	8,0	07-08-06	06-04-10	195.302	7
22	9	94	50	51	MENDOZA	7	Luján - Potrerillos (Sector Agua de Las Avispas)	Destilería YPF - Potrerillos- Sector Agua de las Avispas	8	5,0	05-02-07	06-08-07	701	7
22	9	95	50	51	MENDOZA	40	Luján de Cuyo - Tunuyan - Sección II	Emp. R.N.N°7 - Ugarteche	8	13,6	25-01-05	24-01-08	54.192	7
22	9	97	50	51	MENDOZA	145	Paso Pehuenche Sección II - b	Prog. 22,900 - Acc. a Cajón Grande (km.18,5 - km.43,84)	8	25,3	22-03-10	20-03-12	53.005	6
22	9	98	50	51	MENDOZA	145	Bardas Blancas - Hito Pehuenche (Sección III- b)	km 13,6 - Hito Pehuenche	8	16,8	02-01-07	01-04-12	145.109	6
22	9	99	50	51	MENDOZA	145	Paso Hito Pehuenche Sección III	Acc. a Cajón Grande - Lte. c/ Chile (km 0 - km 13,6)	8	13,6	15-01-07	13-01-10	106.895	7
Total Mejoramiento y Reposición de Rutas Fase II													15.207.164	

Mejoramiento y Reposición de Rutas Fase III

22	10	1	50	51	MENDOZA	-	Obras Menores Ferrocarril Trasandino		8		01-09-12	31-08-13	32.500	0
22	10	2	54	51	MISIONES	-	Puente Internacional Encarnación - Posadas		17	1,0	01-09-12	30-04-13	13.000	0
22	10	4	58	51	NEUQUEN	40	Acceso a Buta Ranquil y Barrancas		8	2,5	01-11-12	31-10-13	1.950	0
22	10	5	58	51	NEUQUEN	40	Las Lajas - Chos Malal - Pte s/A° Pilmatue	Ptes s/R° Salado; R° Pichi Neuquén y R° Neuquén	9	1,0	15-03-07	14-08-07	2.309	8
22	10	6	58	51	NEUQUEN	231	Av. Circunvalación Villa La Angostura		8	6,0	01-11-12	31-10-14	36.000	0
22	10	7	58	51	NEUQUEN	231-65-234	San Martín de Los Andes - Emp. R.N.N°231	Sección IV: Acc. Villa Traful - Emp. R.N.N°231	8	38,9	21-02-06	21-05-12	113.100	6
22	10	8	62	51	RIO NEGRO	22	Chichinales - Cipolletti	Acceso a Chichinales - Acc. a Godoy	8	21,0	13-02-08	11-02-11	217.051	7
22	10	8	62	52	RIO NEGRO	22	Chichinales - Cipolletti	Acceso a Godoy- Acc. a Cervantes	8	21,0	01-09-11	30-09-13	289.815	3
22	10	8	62	53	RIO NEGRO	22	Chichinales- Cipolletti	Acc. a Cervantes- Acc. a J.J. Gomez	8	22,2	01-10-11	29-09-13	366.987	3
22	10	8	62	54	RIO NEGRO	22	Chichinales - Cipolletti	Acc. a J. J. Gomez - Acc. a Fernandez Oro	8	22,0	01-01-12	30-12-13	367.521	2
22	10	8	62	55	RIO NEGRO	22	Chichinales - Cipolletti	Acc. a Fernandez Oro - Acc. a Parque Ind. Cipolletti	8	9,7	01-01-12	30-12-13	103.553	2
22	10	9	62	51	RIO NEGRO	23	Pilcaniyeu Viejo - Emp. R.N.N°237	I y II	8	32,0	01-09-11	31-08-13	165.400	2
22	10	9	62	52	RIO NEGRO	23	Pilcaniyeu Viejo - Emp. R.N.N°40	Sección II	8	32,0	01-01-12	31-12-13	153.385	2
22	10	9	62	53	RIO NEGRO	23	Pilcaniyeu Viejo - Emp. R.N.N°40	Acc. a Complejo Tecnológico Pilcaniyeu	8		01-09-11	31-08-13	54.867	2
22	10	10	62	51	RIO NEGRO	40	Emp. R.N.N°23 - Norquingo	Pte. s/A° Las Bayas - km 1272,39	9	0,1	01-02-06	01-11-06	797	7
22	10	11	62	51	RIO NEGRO	40	Acc. a Bariloche por Calle Monseñor Esandi	Emp. Calle 12 de Octubre - Emp. R.N.N°40	8	3,6	23-09-08	23-06-11	29.677	6
22	10	11	62	52	RIO NEGRO		Acceso a Bariloche por calles Wiederhold y Miramar	Emp. Ex R.N.N°258 - Emp R.N.N°40	8	1,9	03-05-10	01-12-11	14.990	6
22	10	11	62	53	RIO NEGRO		Reparación de calles Capraro, Onelli y Elordi		5		01-09-12	31-08-13	4.760	0
22	10	12	66	51	SALTA	9	CVN°5: Obra 24-B-1: Emp. R.P.N°3- Emp. R.N.N°34	km 1448 - km 1462	5	14,0	18-12-06	17-12-07	19.737	8
22	10	12	66	52	SALTA	34	CVN°5: Obra 24-B-2: Emp. R.P.N°3- Emp. R.N.N°34	km. 1462 - km. 1478	5	16,0	07-04-06	05-08-09	42.263	8
22	10	12	66	53	SALTA	9	CVN°5: Obra 24-B-3: Emp. R.P.N°3- Emp. R.N.N°34	km 1478 - km 1500	5	22,0	12-04-06	11-10-07	39.391	7
22	10	13	66	51	SALTA	16	Lte. C/Chaco - Emp. R.N.N°34	El Quebrachal- J.V. Gonzalez	5	1,4	01-11-12	31-10-13	20.000	0
22	10	15	70	51	SAN JUAN	150	Ischigualasto - R.N.N°40	km. 106 - km. 131	8	25,0	15-07-09	13-01-12	227.158	6
22	10	15	70	52	SAN JUAN	150	Ischigualasto- Emp. R.N.N°40	(Sección II - a 2) km. 131 - km 143	8	12,0	15-07-09	13-07-12	308.095	6
22	10	15	70	53	SAN JUAN	150	Ischigualasto - R.N.N°40	Caballo Anca - R. Bermejo (Sección IIb)	8	12,0	24-06-08	23-06-11	70.606	6
22	10	15	70	54	SAN JUAN	150	Ischigualasto - R.N.N°40	R. Bermejo - Emp. R.N.N°40 (Sección III)	8	36,4	21-08-07	19-12-10	167.679	7
22	10	16	70	51	SAN JUAN	RP12	Pachaco- Calingasta	km 91 - km 100 - Emp R.P.N°414 - Emp R.P.N°12	9	0,1	26-10-05	24-12-11	22.423	6
22	10	20	78	51	SANTA CRUZ	3	Piedrabuena: Puente sobre Río Santa Cruz		9	0,2				12
22	10	22	82	51	SANTA FE	168	Río Colastine - Túnel Subfluvial Hernandarias		10	9,0	31-07-07	31-03-11	249.616	8
22	10	23	82	51	SANTA FE	168	Santa Fe- Túnel Subfluvial Hernandarias	Intercambiador La Guardia- Pte. s/Río Colastine	10	3,5	01-09-11	31-08-14	140.269	4
22	10	24	82	51	SANTA FE	178	Emp. R.N.N°33 - Villa Eloisa	km 115,76 - km 146	9	33,6	29-10-08	28-04-12	250.619	6
22	10	25	82	51	SANTA FE	178	Las Rosas - Emp. R.N.N°34	203-233	8	30,0	01-10-12	30-09-15	78.000	0
22	10	26	50	51	MENDOZA	143	Salto de la Rosa - San Rafael	km 650 - km 655,55	1	5,5	31-01-07	02-05-07	400	7
22	10	27	82	51	SANTA FE	A008	Río Parana - Autopista Rosario - Córdoba (Av. Pellegrini)	Río Parana - Av. Pellegrini - km 0,00 - km 10,125	8	10,1	13-02-06	14-07-09	59.980	7
22	10	31	90	51	TUCUMAN	38	Río Marapa (Alberdi)- Principio Autopista	Sección I: Río Marapa (Alberdi) - Acceso a Aguilares	8	21,0	10-06-09	09-12-11	183.401	6

CUADRO D
DIRECCION NACIONAL DE VIALIDAD (PROYECTOS Y OBRAS POR PROGRAMA AL 30/06/2011)

Pr	Sp	Py	Ub	Ob	Provincia	Ruta	Tramo	Sección	Cod	Long	Inicio	Fecha fin	Inversión Total (en millones \$)	Est
22	10	32	90	51	TUCUMAN	38	Río Marapa (Alberdi)- Principio Autopista	Sección V: Emp. Traza Actual - Principio Autopista	8	13,9	08-03-07	06-06-11	133.187	6
22	10	34	30	51	ENTRE RIOS	127-P6-P2-12-131-P32-18	Intersecciones Rutas: 127/P6 -127/P2-12/131/P32-18/P32	Intersecciones varias	11	1,0	01-09-12	31-08-14	8.450	0
22	10	35	30	51	ENTRE RIOS	A015	Intersección R.N.º015 y calle Rösch	Conexión acceso a Salto Grande y R.N.º14	8	1,0	01-07-12	31-12-12	849	0
22	10	37	42	51	LA PAMPA	35-P102	Rotonda Intersección (Castex)		8	0,5	01-09-12	28-02-13	3.915	0
22	10	38	58	51	NEUQUEN	22	Neuquén - Arroyito	Intersección R.N.º22 y R.N.º237	8	1,5	01-09-12	28-02-13	4.856	0
22	10	39	58	51	NEUQUEN	22	Urbano Zapala	Intersección Rot. Av. Fortabat - Rot. Emp. R.P.º13	8	5,5	31-01-11	29-01-13	75.490	6
22	10	40	82	51	SANTA FE	11-A012	Acceso Sur - Mejoramiento Ferrovial	Intercambiador R.N.º11 y R.N.ºA012 y pte. s/ desvío ferroviario	8	2,4	14-11-06	13-10-08	39.327	8
22	10	41	94	51	TIERRA DEL FUEGO	3	Ushuaia- Lapataia	Int. Av. H.Irigoyen/L.N.Alem-Portal Acc. PNT.d.F.-Ba. LaPataia-Acc. Cas.R.Pipo	8	22,0	01-11-12	30-04-14	60.000	0
22	10	42	94	51	TIERRA DEL FUEGO	3-V-1	Emp. Ex. R.N. 3 - Usuahia	km. 3049,52 - km. 3054,86	8	5,0	01-11-10	02-04-11	16.022	7
22	10	47	26	51	CHUBUT	260	Empalme R.N.º40 (S)- Emp. R.P.º51	Sección I y Sección II	8	58,0	01-07-12	30-06-15	170.000	0
22	10	48	26	51	CHUBUT	260	Empalme R.P.º51 - Límite con Chile	Sección I y Sección II	8	47,0	01-09-12	31-08-15	130.000	0
22	10	49	50	51	MENDOZA	7	Variante paso por Palmira		8	35,0	01-09-12	31-08-14	230.000	0
22	10	52	14	51	CORDOBA	19	Autopista Santa Fe - San Francisco	Sección III: Lte C/ Sta Fe - RNNº 158	8	6,2	07-09-09	07-06-11	166.258	6
22	10	54	18	51	CORRIENTES	117	Cotecar - Construcción Complejo Terminal de Cargas	Ingreso al CO.TE.CAR (D) - Control Aduanero	8	1,0	05-06-06	03-06-11	96.890	6
22	10	55	46	51	LA RIOJA	79	La Antigua - Emp.R.N.º60	km. 333 - km374,50 (Sección II)	8	33,5	19-05-06	18-03-08	25.501	8
22	10	57	96	51	INTERPROVINCIAL	20	Va. Dolores-Límite Cordoba/San Luis-Quines	km.198,65- km. 266,4	11	67,8	20-12-07	19-10-08	29.394	8
22	10	63	54	51	MISIONES	14	Emp. R.P.º20 (Gramado) - Emp. R.P.º17	Prog. 1056,00- 1090,00	8	34,6	16-03-11	14-03-13	340.721	6
22	10	64	54	51	MISIONES	14	Emp. R.P.º20 - Emp. R.P.º17 (Dos Hermanas)	Prog. 1090 - 1117- Piñalito - Emp. RP Nº17	8	21,4	16-03-09	14-03-12	189.108	6
22	10	65	14	51	CORDOBA	A019	Circunvalación Noroeste (Obra Faltante)	RP Nº E - 53 - Av. Spilimbergo - SE PAGA POR INCISO 5	8	5,2				12
22	10	65	14	52	CORDOBA	A019	Circunvalación Noroeste (Obra Faltante)	R.P.º5 - R.N.º20	8	12,6	01-09-12	31-08-14	100.000	0
22	10	65	14	53	CORDOBA	A019	Circunvalación Noroeste (Obra Faltante)	R.N.º20 - R.P.ºE55	8	4,3	01-11-12	31-10-14	200.000	0
22	10	65	14	54	CORDOBA	A019	Circunvalación Noroeste (Obra Faltante)	R.P.º E55 - Av. Spilimbergo	8	5,3	01-11-12	31-10-14	300.000	0
22	10	67	78	51	SANTA CRUZ	40-293	Rospentek - Güer Aike - Rospentek - El Zurdo (Pte. Blanco)	R.N.º293-Tr.: Emp RNNº 40 - Paso Fronterizo Laurita	8	64,3	01-08-06	29-12-13	263.802	6
22	10	67	78	52	SANTA CRUZ	40	Rospentek - Güer Aike - S. II	El Zurdo - Ea. Bella Vista (Puente Blanco)	8	81,5	22-03-07	19-06-12	259.056	6
22	10	67	78	53	SANTA CRUZ	40	Rospentek - Güer Aike - S. III	Ea. Bella Vista - Ea. Buitreras	8	41,0	09-04-07	07-12-11	186.930	6
22	10	67	78	54	SANTA CRUZ	40	Rospentek - Güer Aike - S. IV	Ea. Buitreras- Güer Aike	8	42,0	09-04-07	06-11-11	167.626	6
22	10	69	50	51	MENDOZA	P 52	Calle San Martin - Acc. Planta Cementera	Calle San Martin - Acc. Planta Cementera	8	9,5	29-06-06	28-06-07	5.888	7
22	10	72	78	51	SANTA CRUZ	3	Fitz Roy - Gran Bajo San Julián - (Dos Secciones)	km 2184,79 - 2284,79	5	100,0	20-12-05	19-10-09	139.213	7
22	10	72	78	52	SANTA CRUZ	3	Fitz Roy - Gran Bajo San Julián	km. 2026,00 - km 2088,55	8	62,6	20-05-06	20-10-10	153.209	7
22	10	72	78	53	SANTA CRUZ	3	Fitz Roy - Gran Bajo San Julián	km 2164,79 - km 2184,79 y km 1907,80 - km 1970,00	5	80,2	01-11-10	01-05-13	210.785	6
22	10	72	78	54	SANTA CRUZ	3	Fitz Roy - Gran Bajo San Julián	km 2284,79 - 2303	5	18,6	22-08-07	20-08-09	52.641	8
22	10	72	78	55	SANTA CRUZ	3	Fitz Roy - Gran Bajo San Julián	km 2088 - 2164,79	8	76,8	01-09-12	31-08-14	80.000	0
22	10	73	90	51	TUCUMAN	65(EX365)	Emp. R.N.º38 - Lte. c/ Catamarca		8	30,0	01-07-12	31-12-13	25.000	0
22	10	73	90	52	TUCUMAN	65	Emp. R.N.º38 - Lte. c/ Catamarca Secc. III Alpachiri - Cochuna			18,0	01-09-12	31-08-14	54.000	0
22	10	73	90	53	TUCUMAN	65	Emp. R.N.º38 - Lte. Tucuman/Catamarca	Sección IV Cochuna - Lte. Tucumán /Catamarca	8	22,0	01-11-12	31-10-15	300.000	0
22	10	74	90	51	TUCUMAN	65(EX365)	Concepción - Iltico	Puente s/Río Chirimayo	9	0,0	27-07-06	26-10-07	1.333	8
22	10	75	14	51	CORDOBA	S/N	Autopista Pilar - Villa María - Acceso a la Localidad desde la Autopista	Autopista Pilar - Villa María - Ciudad de Oliva	8	3,0	31-08-07	29-11-09	11.681	7
22	10	76	66	51	SALTA	34	Puente Internacional Salvador Mazza - Yacuiba		9	9,7	01-07-12	30-06-14	100.000	2
22	10	78	6	51	BUENOS AIRES	S/N	Camino de Circunvalación de la Laguna de Chascomús	Camping Monte Brown - Avenida Escribano	8	15,0	21-08-07	19-11-08	5.017	7
22	10	79	14	51	CORDOBA	38	Reordenamiento Accesos a Cosquín - 2 Puentes		9	1,0	05-05-07	03-06-11	36.812	6
22	10	80	14	51	CORDOBA	8	Obra de Intersección R.N.º8 - Acceso Este Ciudad de la Carlota	Acceso Este Ciudad de la Carlota	8	0,5	01-11-12	31-10-13	2.080	0
22	10	81	22	51	CHACO	16	Autovía 16 - E. R. 63 - E. Cc. Puerto Tirol		8	8,0	01-11-12	30-04-14	100.000	0
22	10	84	86	51	SGO DEL ESTERO	98	Bandera - Pinto	(Sección I) Prog. 0,00 - Prog. 15,00	8	15,0	22-12-08	21-11-11	60.663	6
22	10	84	86	52	SGO DEL ESTERO	98	Bandera - Pinto	Sección II	8	15,0	01-11-12	31-10-14	70.000	0
22	10	84	86	53	SGO DEL ESTERO	98	Bandera - Pinto	Sección III	8	15,0	01-11-12	31-10-14	60.000	0
22	10	84	86	54	SGO DEL ESTERO	98	Bandera - Pinto	Sección IV	8	15,0	01-11-12	31-10-14	60.000	0
22	10	85	86	51	SGO DEL ESTERO	34	Límite con Santiago del Estero - Gobernador Garmendia	km 857,52 - km 883,38	0	25,0	28-06-06	26-02-07	1.281	8
22	10	88	50	51	MENDOZA	7	Desaguadero - San Martín	La Paz - Santa Rosa	8	66,1	29-11-07	28-06-11	318.928	6
22	10	88	50	52	MENDOZA	7	Desaguadero - San Martín	Desaguadero - La Paz	8	33,0	13-11-08	12-11-11	146.213	6

CUADRO D
DIRECCION NACIONAL DE VIALIDAD (PROYECTOS Y OBRAS POR PROGRAMA AL 30/06/2011)

Pr	Sp	Py	Ub	Ob	Provincia	Ruta	Tramo	Sección	Cod	Long	Inicio	Fecha fin	Inversión Total (en millones \$)	Est
22	10	90	74	51	SAN LUIS	20	Villa Dolores - Quines	Límite con Córdoba - Quines	8	48,0	01-09-12	31-08-13	20.625	0
22	10	96	82	51	SANTA FE	177	Empalme Ruta Provincial N° 21 - Alto Nivel R.N.N°9	km 0,00 - km 7,82	8	7,8	25-07-07	24-05-09	13.185	8
Total Mejoramiento y Reposición de Rutas Fase III													9.073.235	
Mejoramiento y Reposición de Rutas Fase IV														
22	11	6	70	51	SAN JUAN	149	Barreal - Uspallata	El Leoncito - Lím. con Mendoza - Secc. I y II y Acc. Pque. Nac. El Leoncito	8	42,6	14-05-10	12-05-12	66.487	6
22	11	13	14	51	CORDOBA	158	Autovía San Francisco - Las Varillas	San Francisco - Saturnino Laspiur	8	46,1	01-09-12	31-08-15	230.600	0
22	11	13	14	52	CORDOBA	158	Autovía San Francisco - Las Varillas	Saturnino Laspiur - Las Varillas	8	32,2	01-11-12	31-10-15	160.750	0
22	11	13	14	53	CORDOBA	158	Las Varillas - Villa María	Las Varillas - La Playosa	8	37,5	01-09-12	31-08-15	187.350	0
22	11	13	14	54	CORDOBA	158	Las Varillas - Villa María	La Playosa - Villa María	8	43,4	01-11-12	31-10-15	216.800	0
22	11	13	14	55	CORDOBA	158	Villa María - Gral. Deheza	Villa María - Emp. R.P.N°6	8	36,6	01-09-12	31-08-15	183.100	0
22	11	13	14	56	CORDOBA	158	Villa María - Gral. Deheza	Emp. R.P.N°6 - Gral. Deheza	8	29,2	01-11-12	31-10-15	219.075	0
22	11	13	14	57	CORDOBA	158	Gral. Deheza - Río Cuarto	Gral. Deheza - Pte. s/ Río Chucul	8	39,7	01-09-12	31-08-15	198.550	0
22	11	13	14	58	CORDOBA	158	Pte. s/ Río Chucul - Río Cuarto	Pte. s/ Río Chucul - Río Cuarto	8	21,2	01-11-12	31-10-15	106.150	0
22	11	14	78	51	SANTA CRUZ	288-P73	Rotonda en interseccion R.N.N°228 Y R.P.N°73		8	0,5	01-11-12	31-10-13	12.730	0
22	11	19	66	51	SALTA	34	Fin Multitrocha - Lte. c/ Jujuy		8	40,0	01-09-12	31-08-14	136.500	0
22	11	28	50	51	MENDOZA	7	San Martín - Mendoza (Acceso a Mercado Cooperativo)	km 1034,9 (Acceso a Mercado Cooperativo)	8	2,0	22-11-07	21-08-08	2.298	7
22	11	29	86	51	SGO DEL ESTERO	9	Circunvalación de Sgo. del Estero	Emp. R.N.N°9 (N) - Emp. R.N.N°9 (S)	8	7,5	01-02-08	01-10-10	63.918	7
22	11	30	30	51	ENTRE RIOS	12	Trama Urbana Ciudad de Nogoya	Emp. R.N.N°12 - Emp. R.P.N°26	8	3,8	13-06-07	12-03-08	8.670	8
22	11	32	70	51	SAN JUAN	153	Conexion Vial Los Berros - Barreal	Río Nikes - Pampa del Yalguaraz	8	39,8	01-09-12	31-08-15	54.000	0
22	11	32	70	52	SAN JUAN	153	Pedernal - Intersecc. R.N.N°149	Ingreso a Tunel - El Portezuelo	8	17,0	01-11-12	30-04-14	98.000	0
22	11	32	70	53	SAN JUAN	153	Pedernal - Intersecc. R.N.N°149	El Portezuelo - R.N.N°149	8	19,0	01-11-12	30-04-14	86.500	0
22	11	34	62	51	RIO NEGRO	151	Emp. R.N.N°22 - Colonia Catriel	Inters. con R.P.N°69 - km 30,78 y Acc. a V. Manzano	8	6,0	17-06-08	16-08-09	11.663	8
22	11	35	38	51	JUJUY	IV66	Perico - El Milagro	Emp. R.N.N°66 - Emp. R.N.N°34	8	13,0	01-11-12	31-10-14	60.000	0
22	11	36	38	51	JUJUY	66	Perico - El Cuartadero	Emp. R.N.N°IV 66 - Emp. R.N. 34	8	12,4	01-11-12	31-10-14	60.000	0
22	11	37	38	51	JUJUY	34	Lte. con Salta - Acc. a San Pedro de Jujuy		8	60,0	01-09-12	31-08-15	150.000	0
22	11	37	38	52	JUJUY	34	Acc. San Pedro de Jujuy - Lib. Gral. San Martín		8	57,0	01-08-12	31-01-14	400.000	0
22	11	37	38	53	JUJUY	34	San Pedro - Libertador General San Martín	San Pedro (km 1197,50) - Pte. s/ Río Ledesma (km 1232,52)	8	37,0	01-11-12	31-10-14	203.500	0
22	11	37	38	54	JUJUY	34	San Pedro - Libertador General San Martín	Pte. s/ Río Ledesma (km 1232,50) - Calilegua (km 1250,00)	8	20,0	01-11-12	31-10-14	110.000	0
22	11	39	86	51	SGO DEL ESTERO	P6	Sachayoj - Otumpa (S IV)	S. IV: 114,000 - 137,416	8	23,4	08-05-07	06-04-09	41.274	7
22	11	40	10	51	CATAMARCA	60	Tinogasta - Fiambala y Fiambala - Lte. con Chile		8	248,0	25-06-04	24-12-05	42.846	7
22	11	45	90	51	TUCUMAN	157	Vte. Bella Vista - Emp. Aut. Ruta Nacional N°38		8	8,0	01-11-12	30-04-14	21.000	0
22	11	47	30	51	ENTRE RIOS	12	Acc. a San Benito - Av. Almafuerte (Parana)	Acc. Sur a Paraná	8	3,1	01-09-12	31-08-14	44.971	0
22	11	53	86	51	SGO DEL ESTERO	P6	Sachayoj - Otumpa (S. I)	I - Prog. 48200 - 70000	8	21,8	25-04-08	25-03-10	60.413	7
22	11	54	86	51	SGO DEL ESTERO	P6	Sachayoj - Otumpa (S. I)	II - 70000 - 92000	8	22,0	26-04-07	23-02-09	48.507	7
22	11	55	86	51	SGO DEL ESTERO	P6	Sachayoj - Otumpa (S. III)	Sección III: 92.000 - 114.000	8	25,0	08-05-07	06-04-09	46.886	7
22	11	63	14	51	CORDOBA	PS N° 397	Emp. R.N.N°13 - Km 17		8	6,0	01-06-07	30-11-07	4.558	7
22	11	68	30	51	ENTRE RIOS	S/N	Diamante - Parque Nacional Pre Delta	Acc. Parque Nacional Pre Delta	8	5,1	26-06-07	24-09-08	6.167	7
22	11	77	46	51	LA RIOJA	75	Las Padercitas - Sañogasta	Las Padercitas - Control Policial (Dique los Sauces)	8	6,0	01-09-12	31-08-13	17.128	0
22	11	78	42	51	LA PAMPA	154	Emp. R.N.N°35 - Emp. R.N.N°22	km 111,00 - km 136,48 (Emp. R.N.N°22)	8	25,5	15-07-10	13-07-13	19.026	6
22	11	81	70	51	SAN JUAN	20-141	Ciclovia Difunta Correa - Cauçete - Emp. R.N.N°141 - Cauçete y Dif.Co.	Sección: I - I a - I b - II y III: Acc. Difunta Correa - Lado Norte	8	29,8	28-09-09	29-03-11	13.698	7
22	11	83	82	51	SANTA FE	A007	Red de accesos a la ciudad de Santa Fe (Circunv. Oeste y Acc. Norte)	19,1 kms	8	19,1	01-09-12	28-02-14	36.304	0
22	11	86	78	51	SANTA CRUZ	S/N	Acceso desde R.N.N°281 a Pto. Deseado	Intersección con R.N.N°281 - Calle Almirante Zar; Veneciano - Pque. Industrial	8	22,0	01-04-07	30-06-11	105.283	6
22	11	88	54	51	MISIONES	12	Avda. Las Palmeras - Avenida Juan Domingo Peron en Posadas (Colectora)		8	10,0	01-07-12	30-06-14	119.345	2
22	11	92	38	51	JUJUY	P83	Emp. R.N.N°34 - Valle Grande	Abra de Cañas - Río Jordan	8	15,2	16-07-08	14-01-10	6.530	7
22	11	92	38	52	JUJUY	P 83	Emp. R.N.N°34 - Valle Grande (Colorado)	Secc. II - Pr. 45,350 - Pr. 75,450	8	30,1	24-07-07	21-01-09	7.525	8
22	11	92	38	53	JUJUY	P 83	Emp. R.N.N°34 - Valle Grande (Colorado)	Pr. 84,200 - Pr. 96,500	8	12,3	25-07-07	23-12-09	8.991	7
22	11	92	38	54	JUJUY	P83	Emp. R.N.N°34 - Valle Grande	Pr 0,000 - Abra Cañas	8	30,0	22-10-07	20-10-11	4.465	14
22	11	93	66	51	SALTA	51-68	Av. J.F. Kennedy-Rda. Limache, El Aybal/R.N.N°68 y 51 Distr. Rda. Limache		8	4,8	01-11-09	30-11-09	10.500	7

CUADRO D
DIRECCION NACIONAL DE VIALIDAD (PROYECTOS Y OBRAS POR PROGRAMA AL 30/06/2011)

Pr	Sp	Py	Ub	Ob	Provincia	Ruta	Tramo	Sección	Cod	Long	Inicio	Fecha fin	Inversión Total (en millones \$)	Est
22	11	94	70	51	SAN JUAN	153	Media Agua - Los Berros	Emp. R.N.N°40- Pte. S/Río Korich	8	23,6	01-11-12	31-10-14	30.000	0
22	11	95	6	51	BUENOS AIRES	228-P73	Rotonda en interseccion R.N.N°228 y R.P.N°73		8		01-11-12	31-10-14	26.000	0
22	11	96	26	51	CHUBUT	3-P4	Puerto Madryn - Trelew (2da. Calzada y Acceso a Puerto Madryn)	R.N.N°A010 (Acc. a Pto. Madryn) - Rotonda Norte a Trelew	8	61,0	01-01-08	31-05-12	513.969	6
Total Mejoramiento y Reposición de Rutas Fase IV													4.262.027	
Mejoramiento y Reposición de Rutas Fase V														
22	12	1	97	51	PAIS	-	Accesos a Localidades desde Rutas Nacionales		14	18,8	01-01-11	31-12-11	50.000	6
22	12	2	90	51	TUCUMAN	40	Las Mojarras - Emp. R.P.N°357 (Acc. a Quilmes)	Secc. I y II	8	20,0	04-05-09	02-04-12	49.189	6
22	12	3	90	51	TUCUMAN	9	Pavimentación Colectora e Iluminación en Las Talitas		8	2,0	01-09-12	31-08-13	32.500	0
22	12	12	30	51	ENTRE RIOS	127	Int. R.N.N°127 con Av. Antelo e Irigoyen (Fed) Acc. a Conscripto Bernardi	A° Machuca - Calle Cepeda (km 200)	8	2,5	27-08-09	26-08-11	30.184	6
22	12	13	94	51	TIERRA DEL FUEGO	3	Tolhuin - Hosteria Kaiken - Acceso a cabecera Lago Fagnano		8	6,8	01-11-12	30-04-14	13.000	0
22	12	14	6	51	BUENOS AIRES	P66	Ameghino - Blaquier	Int. c/ R.N.N°188 - Cruce FFCC Gral. San Martín	13	27,4	17-09-07	16-12-10	127.110	7
22	12	18	6	51	BUENOS AIRES	3	Vinc. R.N.N°3 Sur y R.N.N°3 Norte por el Acc. al Puerto de Bahía Blanca		8	8,0	01-11-12	31-10-14	70.000	0
22	12	18	6	52	BUENOS AIRES	3	Intersección R.N.N°3 y R.N.N°252 - Bifurcación R.N.N°3	Sección II: Distribuidor El Guanaco - El Cholo	8	10,5	01-11-12	31-10-14	120.000	0
22	12	18	6	53	BUENOS AIRES	3	Intersección R.N.N°3 y R.N.N°252 - Bifurcación R.N.N°3	Sección III: Paraje El Cholo - 2° Acceso a Medanos	8	28,0	01-11-12	31-10-14	336.000	0
22	12	18	6	54	BUENOS AIRES	3	Intersección R.N.N°3 y R.N.N°252 - Bifurcación R.N.N°3	Sección IV: Distribuidor El Guanaco - Acc. Pto.de Bahía Blanca	8		01-11-12	31-10-14	40.000	0
22	12	19	70	51	SAN JUAN	40	Tres Esquinas - Lte. c/Mendoza	Doble Via	8	109,0	01-09-12	28-02-15	35.000	0
22	12	20	90	51	TUCUMAN	38	Paso por Monteros y Av. de Circunvalación		8	3,5	01-11-12	31-10-13	10.000	0
22	12	21	78	51	SANTA CRUZ	288	Emp. R.N.N°3 - Pto. Santa Cruz		8	30,0	01-11-12	31-10-14	70.000	0
22	12	23	78	51	SANTA CRUZ	40	Punta Loyola - Cabo Virgenes	Sección I	8	33,3	01-11-12	31-10-14	10.000	0
22	12	24	78	51	SANTA CRUZ	40	Punta Loyola - Cabo Virgenes	Sección II	8	33,3	01-11-12	31-10-14	32.500	0
22	12	25	78	51	SANTA CRUZ	40	Punta Loyola - Cabo Virgenes	Sección III	8	34,3	01-11-12	31-10-14	23.400	0
22	12	26	78	51	SANTA CRUZ	S/N	Repavimentación y Pavimentación calles de Piedrabuena		11		14-12-07	12-09-11	42.350	6
22	12	29	22	51	CHACO	95	Emp. R.N.N°9 - Lte. con Formosa		8	10,1	01-01-12	31-12-13	59.816	2
22	12	30	38	51	JUJUY	9	Autovía Tramo: R.P.N°2 - Yala	Puente Asuncion del Paraguay - Acc. a Yala	9	12,6	22-12-10	20-12-12	344.721	6
22	12	39	82	51	SANTA FE	A008	Río Paraná - Emp. Av Belgrano (Av. Circunv. de Rosario)	km 1,310 - km 29,395	8	29,0	25-02-09	23-02-14	741.630	6
22	12	40	6	51	BUENOS AIRES	226	Bolívar (Emp. R.P.N° 65) - General Villegas (Emp. R.N.N° 33)	Sección I: km 416,00 - km 426,7 Y km 445,35 - km 479,00	8	44,4	28-08-09	27-10-11	94.522	6
22	12	40	6	52	BUENOS AIRES	226	Bolívar (Emp. R.P.N° 65) - General Villegas (Emp. R.N.N° 33)	Sección II: km 404 - km 416, km 426 - km 445 y km 479 - km 517	8	69,0	01-11-12	31-10-14	100.000	0
22	12	40	6	53	BUENOS AIRES	226	Bolívar (Emp. R.P.N°65) - General Villegas (Emp. R.N.N°33)	Sección III: km 517,28 - km 568,55 - km 580 - km 584	8	55,3	28-07-09	26-06-12	119.046	6
22	12	40	6	54	BUENOS AIRES	226	Bolívar (Emp. R.P.N°65) - General Villegas (Emp. R.N.N°33)	Sección IV: km 568 - km 580 y km 584 - km 623	8	51,0	01-11-12	31-10-14	85.000	0
22	12	42	22	51	CHACO	11	Variante paso por Resistencia	km 955 - km 5,95	8	19,0	01-09-12	31-08-14	100.000	0
22	12	43	26	51	CHUBUT	3 - RP 2 -A010	Arroyo Verde - Emp. R.N.N°A 010 / Emp. R.N.N° 3 - Pto. Pirámides	Emp. R.N.N°3 - Emp. R.P.N°1	8	87,3	22-08-08	21-08-11	176.542	6
22	12	44	82	51	SANTA FE	9	Rosario - Carcaraña		8	39,0	01-11-12	31-10-13	40.753	0
22	12	45	6	51	BUENOS AIRES	3	Emp. R.P.N°4 - Emp. R.P.N° 6	km 22421,54 - km 28142,32	8	5,6	15-05-08	13-07-12	159.001	6
22	12	46	86	51	SGO DEL ESTERO	89	Quimili - Suncho Corral		8	106,0	01-11-12	31-10-14	40.000	0
22	12	47	34	51	FORMOSA	86	Posta Cambio Zalazar - Lte. Con Salta	Posta Cambio Zalazar - el Remanso - Lamadrid	8	34,1	01-09-11	31-08-13	152.192	4
22	12	49	82	51	SANTA FE	34	Variante de paso por Rafaela	km 214,38 - km 231,50	8	19,0	01-11-11	30-10-13	70.000	0
22	12	52	30	51	ENTRE RIOS	130	Variante paso por Villaguay		8	5,0	01-11-12	31-10-14	20.000	0
22	12	60	42	51	LA PAMPA	232 (Ex RPN 106)	Emp. R.N.N°152 - Chelforo	Sección I	8	37,0	01-11-12	31-10-14	100.000	0
22	12	61	42	51	LA PAMPA	232	Emp. R.N.N°152 - Chelforo	Sección II	8	37,0	01-11-12	31-10-14	100.000	0
22	12	62	62	51	RIO NEGRO	232	Emp. R.N.N°152 - Chelforo (Emp. R.N.N°22)	Sección III - Las Japonesas - Chelforo	8	42,0	15-04-09	14-10-11	118.260	6
22	12	63	82	51	SANTA FE	34	Calle Grandoli - Lopez Bouchard / Rosario - Emp. R.N.N°A012	Variante (km 0,00 - km 1,4) y Desagües	8	1,4	12-08-09	10-02-11	29.245	8
22	12	67	26	51	CHUBUT	EX RP N 20	Tamariscos - Emp. R.P.N°56	Prog. 159,300 - Prog. 166,500	8	7,0	01-11-12	30-06-13	6.449	0
22	12	69	18	51	CORRIENTES	P 40	Tramo 2 - Puesto Ciro - Emp. R.P.N°114	Prog. 34,00 - Prog. 75,241	8	41,2	01-11-11	30-04-13	140.422	4
22	12	70	70	51	SAN JUAN	150	Las Flores - Lte. Internacional con Chile	Sección II Peñasquito km 351 (Ojo de Agua)	8	28,3	27-10-09	26-04-12	76.951	6
22	12	79	6	51	BUENOS AIRES	3	Av. General Paz - Cañuelas	km. 43,110 - km. 61,383	8	18,3	20-05-08	19-07-11	292.895	6
22	12	83	90	51	TUCUMAN	65	R.N.N°65 (EX365) Emp R.N.N°38 Lte c/Catamarca	RN38 - Alpachiri - (km 3,2 - km 18,16)	8	15,0	02-03-10	01-06-11	21.361	6
22	12	84	34	51	FORMOSA	S/N°	Aerodromo Localidad de Ingeniero Juarez	Emp. R.N. N° 81 - Fin Tramo	8	1,5	17-10-07	17-03-08	10.762	7
22	12	86	62	51	RIO NEGRO	P8	La Esperanza - Los Menucos	km 56.00 - km 62.634	8	6,6	07-12-07	06-04-09	11.644	8

CUADRO D
DIRECCION NACIONAL DE VIALIDAD (PROYECTOS Y OBRAS POR PROGRAMA AL 30/06/2011)

Pr	Sp	Py	Ub	Ob	Provincia	Ruta	Tramo	Sección	Cod	Long	Inicio	Fecha fin	Inversión Total (en millones \$)	Est
22	12	88	70	51	SAN JUAN	40	Villicum - Talacasto	Cruce F.C.G.B. - Matias G. Sanches km. 3478,94 - km. 3537,80	8	58,9	01-11-12	31-10-14	70.000	0
22	12	89	70	51	SAN JUAN	40	Talacasto - San Roque	Matias G. Sanches - San Roque km 3537,80 - km 3608,82	8	71,0	01-11-12	31-10-14	90.000	0
22	12	93	54	51	MISIONES	101	Acceso a Aeropuerto Pto. Iguazu - Andresito	Mejoramiento R.N.101	8	34,0	01-11-11	31-10-12	56.288	4
22	12	96	96	51	INTERPROVINCIAL	11	Autovía Resistencia - Formosa		8	150,0	01-11-12	31-10-17	350.000	0
Total Mejoramiento y Reposición de Rutas Fase V													4.868.733	
Mejoramiento y Reposición de Rutas Fase VI														
22	13	2	22	51	CHACO	16	Proyecto y Construcción Viaducto en Intersección con Av. Sarmiento	Proyecto de Intersección con Av. Savin y con R.N.N°11	8		28-09-10	28-03-12	76.272	6
22	13	3	34	51	FORMOSA	P2	Emp. R.N.N°11 - Riacho He - He		5	15,0	14-04-08	13-06-10	41.540	7
22	13	4	90	51	TUCUMAN	38	Río Marapa (J.B.Alberdi) - Principio de Autopista	Sección IV: Acc. Monteros - Emp R.N.N°38	8	20,0	01-11-12	31-10-14	195.000	0
22	13	5	10	51	CATAMARCA		Paso Externo por la ciudad de Belen		8		01-11-12	31-10-14	30.000	0
22	13	7	26	51	CHUBUT	26	Emp. R.N.N 3 - Pampa del Castillo (Intersecc. R.P.N°37)	Prog 0,00 - Prog 41,88	8	42,0	01-11-12	31-10-14	170.000	0
22	13	9	62	51	RIO NEGRO	237	Av. Bustillo e/San Carlos de Bariloche y Llaolao	Secc. I: San Carlos de Bariloche - Puerto Moreno	8	10,6	20-08-11	17-02-13	25.000	4
22	13	10	62	51	RIO NEGRO	P Ex 237	Av. Bustillo e/San Carlos de Bariloche y Llaolao	Secc. II: Puerto Moreno - Llaolao	8	14,8	20-01-10	20-05-12	29.922	6
22	13	11	66	51	SALTA	68	El Carril - Río Ancho		8	24,0	01-11-12	31-10-14	260.000	0
22	13	12	50	51	MENDOZA	40	Mendoza Lte. c/ San Juan	Borballon - Lte c/ San Juan	8	68,1	01-11-12	31-10-14	12.000	0
22	13	16	66	51	SALTA	51	Campo Quijano - El Tunel - Chorrillos - Alto Chorrillo - Alto Tocomar		8	126,0	01-11-12	31-10-15	60.000	0
22	13	16	66	52	SALTA	51	San Antonio de los Cobres - Paso Sico	Mina La Poma - Alto Chorrillos	8	20,0	01-11-12	31-10-14	61.000	0
22	13	17	18	51	CORRIENTES	118	Emp. R.N.N°12 - Emp. R.P.N°5	Pte. S/ Arroyo Naranjito	8		01-01-12	30-06-12	5.890	2
22	13	18	18	51	CORRIENTES	123	Emp. R.N.N°12 - Emp. R.N.N°119	Vte. por Santuario Gaucho Gil y Acc.	8	2,0	01-11-12	30-06-13	8.000	0
22	13	19	30	51	ENTRE RIOS	12	Gral. Galarza - Nogoya		8	60,0	01-11-12	30-04-15	190.000	0
22	13	20	30	51	ENTRE RIOS	S/N	Nogoya - Villaguay		8	75,0	01-11-12	31-10-15	270.000	0
22	13	22	38	51	JUJUY	52	Emp. Ex R.N.N°40 - Susques	km 78,00 - km 102,00	8	24,0	01-11-12	30-06-13	7.000	0
22	13	23	38	51	JUJUY	52	Susques - Emp. R.P.N°16	km 150,00 - km 150,50	17	0,5	01-11-12	28-02-13	1.500	0
22	13	24	38	51	JUJUY	40	Paicone - La Quiaca	Secciones I, II y III	8	30,0	01-11-12	31-10-14	130.000	0
22	13	24	38	52	JUJUY	40	Paicone - Ppio. Superposic. Ex R.P.N°64	Sección II	8	30,0	01-11-12	31-10-14	130.000	0
22	13	24	38	53	JUJUY	40	Ppio. Superposic. Ex R.P.N°64 - La Quiaca y Acc. a Sta. Catalina	Secciones I, II y III	8	94,0	01-11-12	31-10-14	400.000	0
22	13	25	46	51	LA RIOJA	76	Punta de Agua - Pircas Negras	Sección III	8	25,0	01-11-12	31-10-13	10.000	0
22	13	26	50	51	MENDOZA	7	Acceso Este a Mendoza		8	36,0	01-11-12	31-10-13	110.000	0
22	13	27	50	51	MENDOZA	7	Emp. R.N.N°40 - Lte. c/Chile		8	185,0	01-11-12	31-10-14	100.000	0
22	13	28	54	51	MISIONES	14	Leandro N. Alem - Obera	Variante por Obera	8	12,0	01-11-12	30-04-14	50.000	0
22	13	29	54	51	MISIONES	12	Prolongacion Variante Yabebiry	Variante por San Ignacio	8	5,0	01-11-12	30-04-14	20.000	0
22	13	30	54	51	MISIONES	12	Variante por Gral Roca		8	14,0	01-11-12	31-10-14	50.000	0
22	13	31	66	51	SALTA	86	Misión la Paz - Tonono		8	114,0	01-11-12	31-10-14	300.000	0
22	13	32	82	51	SANTA FE	AO12	Autovía R.N.N°AO12		8	20,0	01-11-12	31-10-16	100.000	0
22	13	33	82	51	SANTA FE	33	Variante por Perez		8	10,0	01-11-12	31-10-15	80.000	0
22	13	34	82	51	SANTA FE	11	Emp. R.N.N°98 - Lte. c /Chaco	Variante paso Reconquista y Avellaneda	8	16,0	01-11-12	31-10-14	60.000	0
22	13	35	82	51	SANTA FE	11	Recreo - San Justo	Prolongación de Circunvalación a Cdad. de Santa Fe	8	19,0	01-11-12	31-10-15	160.000	0
22	13	36	94	51	TIERRA DEL FUEGO	3	Hito 1 - San Sebastián	Secc. I, II y III	8	92,0	01-05-11	30-07-14	378.798	6
22	13	37	90	51	TUCUMAN	38	Río Marapa - Famailla	Secc. I, II , III , IV	8	23,7	01-11-12	31-10-14	400.000	0
22	13	37	90	52	TUCUMAN	38	Río Marapa - Famailla	Secc. I: R. Marapa (Alberdi) - Acc. Aguilares y Alberdi	8	19,9	01-11-12	31-10-14	105.240	0
22	13	37	90	53	TUCUMAN	38	Río Marapa - Famailla	Secc. II: Acc. Aguilares - Concepcion	8	7,2	01-11-12	31-10-14	50.100	0
22	13	38	10	51	CATAMARCA	38	Acceso Sur a Catamarca	km. 572,37 - km. 576,37	8	4,0	01-11-12	31-10-14	20.000	0
22	13	39	42	51	LA PAMPA	35	Paso por Santa Rosa		8	4,0	01-11-12	31-10-14	20.000	0
22	13	40	42	51	LA PAMPA	35	Paso por Ataliva Roca	Emp. R.P.N°18 - Santa Rosa	8	2,0	10-08-10	09-10-11	7.839	6
22	13	41	22	51	CHACO	16	Viaducto y Adecuación Hidraulica en Intersección con Av. Sarmiento		8		01-11-12	31-10-13	52.000	0
22	13	42	14	51	CORDOBA	9	Interseccion c/ R.P.N°17		8		01-11-12	31-10-13	30.174	0
22	13	43	14	51	CORDOBA	20-148	Circunvalacion Sur a Villa Dolores	Conexión R.N.N°20 (km 199,69) y R.N.N°148 (961,92)	8	7,1	01-03-10	30-08-11	37.436	6
22	13	44	70	51	SAN JUAN	40	Albardon - Talacasto		8	44,3	01-11-12	31-10-14	14.000	0

CUADRO D
DIRECCION NACIONAL DE VIALIDAD (PROYECTOS Y OBRAS POR PROGRAMA AL 30/06/2011)

Pr	Sp	Py	Ub	Ob	Provincia	Ruta	Tramo	Sección	Cod	Long	Inicio	Fecha fin	Inversión Total (en millones \$)	Est
22	13	45	26	51	CHUBUT	25	Autovía Trelew - Gaiman	Sección I: Variante Parque Industrial y Acceso	8	8,0	19-06-09	18-06-11	110.334	6
22	13	46	26	51	CHUBUT	26	Pampa del Castillo - Cerro Dragon	km 41,88 - km 80,00	8	20,0	01-11-12	30-04-14	20.000	0
22	13	47	18	51	CORRIENTES	12	Empedrado - Paso de la Patria	Variante paso por Corrientes	8	25,0	01-11-12	31-10-14	90.000	0
22	13	48	18	51	CORRIENTES	12	Lte c/ Entre Ríos - Goya	Variante paso por Esquina	8	10,0	01-11-12	30-04-14	35.000	0
22	13	50	50	51	MENDOZA	143	San Rafael - Las Paredes	km 664 - km 668,60	8	4,6	01-11-12	30-04-13	3.820	0
22	13	51	10	51	CATAMARCA	40	Pie de Médano - Santa María	Río Yapez - Santa María	5	14,3	01-01-12	31-12-12	10.826	2
22	13	52	22	51	CHACO	95	Acceso Oeste a Villa Angela		5	4,0	01-11-12	31-10-13	12.000	0
22	13	54	18	51	CORRIENTES	12	Ita Ibate - Ituzaingo	Emp. R.N.N°118	8	80,0	01-11-12	30-04-13	3.000	0
22	13	55	18	51	CORRIENTES	14	Emp. R.P.N°40 - Emp. R.N.N°120	Variante por Virasoro	8	10,0	01-11-12	30-04-14	35.000	0
22	13	57	14	51	CORDOBA	9-60	Villa del Totoral - Lte. Santiago del Estero	Jesús María - Lte. Sgo. del Estero / Emp. R.N.N°9 - Lte. Catamarca	5	222,7	14-04-10	13-12-11	335.260	6
22	13	58	6	51	BUENOS AIRES		Acceso a Construir al CERE.NA	Acc. a Caminos a Reparar o Construir - Bicisenda	5		08-05-09	05-02-11	53.544	7
22	13	59	50	51	MENDOZA	143	Unión Rutas Nac. N°143 N°146	Acc. Norte a San Rafael	8	33,7	01-11-12	31-10-14	80.000	0
22	13	60	50	51	MENDOZA	40	Luján de Cuyo - Tunuyán - Sección III	Anchoris - R.P.N°96	8	28,2	07-06-10	05-06-12	202.660	6
22	13	61	50	51	MENDOZA	40	Luján de Cuyo - Tunuyán - Sección IV	Variante por Tunuyan	8	30,0	01-11-12	31-10-14	80.000	0
22	13	62	70	51	SAN JUAN	149	Pachaco - Calingasta	km 100 - km 120	0	20,0	01-11-12	30-04-14	35.000	0
22	13	62	70	52	SAN JUAN	149	Pachaco - Calingasta	km 120 - km. 134 (Pte. s/Río Calingasta)	0	14,0	01-11-12	30-04-14	25.000	0
22	13	63	70	51	SAN JUAN	A014	B/N R.N.N°40 - B/N R.N.N°40		8		01-11-12	31-10-17	35.000	0
22	13	64	50	51	MENDOZA	40	Calle Azcuenaga - Emp. R.N.N°7	Intersecc. c/R.P.N°10 (Calle Paso)	8		13-07-09	12-06-11	40.282	6
22	13	65	26	51	CHUBUT	25	Rawson - Trelew		7	12,0	01-11-12	31-10-14	60.000	0
22	13	66	26	51	CHUBUT	25	Trelew - Gaiman	Sección II	8	16,0	01-11-12	31-10-14	80.000	0
22	13	67	50	51	MENDOZA		Acceso Sur a Mendoza		8	16,0	01-11-12	31-10-14	80.000	0
22	13	68	10	51	CATAMARCA	40	Emp. R.N.N°60 - Belen	Pte s/ Río Huayco y Accesos	9	0,1	17-12-09	17-07-11	8.780	6
22	13	69	22	51	CHACO	11	Acc. a Margarita Belen		8	1,0	01-11-12	30-04-13	6.600	0
22	13	70	74	51	SAN LUIS	7 - 8	Emp. R.N.N°8 - Emp. R.P.N°14 / Lte. c/Córdoba - Emp. R.N.N°7	km 677,01 - km 692,80; km 693,78 - km 722,95	5	45,0	25-09-09	25-03-12	75.907	6
22	13	71	6	51	BUENOS AIRES		Campamento Zárate		8		01-11-12	30-06-13	20.000	0
22	13	72	90	51	TUCUMAN	38	Monteros - San Martín de Tucumán	Pte. Canal Sur (km. 801,39) Avda. Democracia	8		01-11-12	31-07-13	12.367	0
22	13	73	90	51	TUCUMAN	38	Aguilares - Monteros	Emp. R.N.N°65 - Acc. Pte. s/Río Gastona (Concepción)	8					12
22	13	74	62	51	RIO NEGRO	23	Valcheta - Pilcaniyeu	Los Menucos - Maquinchao (km. 269 - km. 340)	8	71,0	15-10-10	14-04-13	117.653	6
22	13	74	62	52	RIO NEGRO	23	Valcheta - Pilcaniyeu	Maquinchao - Jacobacci	8	70,0	01-11-12	30-04-15	100.000	0
22	13	75	50	51	MENDOZA	40	El Sosneado - Pareditas (I)	El Sosneado - La Jaula	8	71,9	01-01-12	29-01-14	559.595	2
22	13	75	50	52	MENDOZA	40	El Sosneado - Pareditas (II)	La Jaula - Emp. R.P.N°98	8	67,8	01-01-12	30-06-14	261.600	2
22	13	75	50	53	MENDOZA	40	El Sosneado - Pareditas (III)	Emp. R.P.N°98 - Pareditas	8	38,0				12
22	13	76	50	51	MENDOZA	143	Av. Ballofet		5		01-11-12	31-10-13	7.000	0
22	13	77	50	51	MENDOZA	40	Mendoza - Lte. c/San Juan		5		01-11-12	31-10-15	150.000	0
22	13	78	34	51	FORMOSA	11	Rotonda Cruz del Norte - Rotonda Virgen del Carmen		5		01-11-12	31-10-14	100.000	0
22	13	79	34	51	FORMOSA	11	Autovía Formosa - Clorinda		8	80,0	01-11-12	31-10-14	300.000	0
22	13	80	58	51	NEUQUEN	22	Plottier - Arroyito		8	30,0	01-01-12	31-12-13	231.509	2
22	13	81	26	51	CHUBUT	3	Variante Circunvalacion Autovía Comodoro Rivadavia - Emp. R.N.N°26		5		01-11-12	31-10-14	100.000	0
22	13	82	14	51	CORDOBA	A019	Intercambiador con Autopista Córdoba - Rosario		5	5,5				12
22	13	83	50	51	MENDOZA	40	Bardas Blancas - Malargüe	Variante Cuesta de Chihuido y Paso por Malargüe (km 2887,23 - km 2951,31)	8		01-11-12	31-10-14	50.000	0
22	13	84	14	51	CORDOBA	9	Córdoba - Villa del Totoral	Circunv. de Cordoba - Juarez Celman	8	11,0	01-11-12	31-10-14	61.000	0
22	13	84	14	52	CORDOBA	9	Córdoba - Villa del Totoral	Juarez Celman - Sinsacate	8	44,0	01-11-12	31-10-14	220.000	0
22	13	84	14	53	CORDOBA	9	Córdoba - Villa del Totoral	Sinsacate - Villa del Totoral	8	23,0	01-11-12	31-10-14	184.000	0
22	13	85	46	51	LA RIOJA	76	Quebrada Santo Domingo - Pircas Negras	Barrancas Blancas - Pircas Negras	8	52,5	01-11-12	31-12-15	300.000	0
22	13	86	46	51	LA RIOJA	75	La Padercita - Dique Los Sauces		8	6,0	01-01-12	30-04-14	30.000	0
22	13	87	46	51	LA RIOJA	40	Emp. R.N.N°76 - La Tucumanesa		5	14,5				12
22	13	88	46	51	LA RIOJA	40	Los Tambillos - Río Miranda		8	21,0	01-11-12	31-12-14	70.000	0
22	13	89	70	51	SAN JUAN	20	Caucete - Av de Circunvalación de San Juan	km 557,30 - km 581,92	8	24,6	01-11-12	31-10-13	130.000	0
22	13	90	70	51	SAN JUAN	40	Av. de Circunvalación de San Juan - Albardon	km 3467,61 - km 3478,94	8	11,3	01-11-12	31-10-13	80.000	0

CUADRO D
DIRECCION NACIONAL DE VIALIDAD (PROYECTOS Y OBRAS POR PROGRAMA AL 30/06/2011)

Pr	Sp	Py	Ub	Ob	Provincia	Ruta	Tramo	Sección	Cod	Long	Inicio	Fecha fin	Inversión Total (en millones \$)	Est
22	13	91	70	51	SAN JUAN	149	Barreal - Cerro Alcazar	Sorocayense - Cerro Alcazar	5	2,8	01-01-12	31-12-12	10.911	2
22	13	94	58	51	NEUQUEN	40	Camino de Vinculación R.N.Nº40 - Las Lajas		8	1,4	01-11-12	31-07-13	4.657	0
22	13	95	38	51	JUJUY	52	Emp. R.N.Nº9 - Emp. R.P.Nº79	Purmamarca - Chalala	8	2,3	01-11-12	30-04-14	16.000	0
22	13	96	62	51	RIO NEGRO	3	San Antonio Oeste - R.P.Nº61		5	70,5	01-01-12	30-06-14	169.556	2
22	13	97	62	51	RIO NEGRO	3	R.P.Nº61 - Sierra Grande		5	54,3	01-01-12	30-06-14	181.660	2
22	13	98	62	51	RIO NEGRO	3	Sierra Grande - Lim. c/Chubut		5	62,0	01-01-12	30-06-14	175.591	2
22	13	99	62	51	RIO NEGRO	251	Gral. Conesa - Acc. a San Antonio Oeste		5	62,0	01-01-12	30-06-14	165.450	2
Total Mejoramiento y Reposición de Rutas Fase VI													9.585.273	

Mejoramiento y Reposición de Rutas Fase VII

22	14	2	6	51	BUENOS AIRES		Camino del Buen Ayre Tramo I	Acc. Oeste - Acc. Barrio 20 de Junio - Pontevedra Prog. 25,55	8	25,0	10-03-10	07-09-12	581.833	6
22	14	2	6	52	BUENOS AIRES		Camino del Buen Ayre Tramo II	Acc. Barrio 20 de Junio - R.P.Nº58 Prog. 53,98	8		01-03-10	27-02-13	668.813	6
22	14	2	6	53	BUENOS AIRES	VARIAS	Camino del Buen Ayre Tramo III	R.P.Nº58 - R.P.Nº53 Prog. 72,60	8	18,6	08-03-10	05-09-12	383.411	6
22	14	2	6	54	BUENOS AIRES	Vs	Camino del Buen Ayre Tramo IV	R.P.Nº53 - Autopista Bs. As. - La Plata Prog. 94,00	8	94,0	10-03-10	07-09-12	465.823	6
22	14	2	6	55	BUENOS AIRES		Camino del Buen Ayre		5		01-01-12	31-10-14	100.000	0
22	14	3	97	51	PAIS	Vs	Plan Remediaci3n de Canteras		14		01-01-11	31-12-11	150.000	6
22	14	4	90	51	TUCUMAN	9	Avenida de Circunvalaci3n - Canal San Cayetano y Av. del Campo	km. 1288,15 - km. 1300,05	8	11,9	01-01-12	31-12-13	108.945	2
22	14	5	42	51	LA PAMPA	152	Emp. R.N.Nº143 (El Carancho) - Emp. R.P.Nº106	km 72,06 - km 118,68	5	46,5	01-11-12	30-04-14	70.000	0
22	14	6	42	51	LA PAMPA	152	Emp. R.N.Nº143 (El Carancho) - Emp. R.P.Nº106	km 118,68 - km 147,67	5	30,0	01-11-12	30-04-14	44.600	0
22	14	7	42	51	LA PAMPA	152	Emp. R.N.Nº143 (El Carancho) - Emp. R.P.Nº106	km 147,67 - km 160,62	5	14,3	01-11-12	30-04-14	21.300	0
22	14	8	42	51	LA PAMPA	152	Emp. R.N.Nº143 (El Carancho) - Emp. R.P.Nº106	km 160,62 - km 180,87	5	20,8	01-11-12	30-04-14	30.900	0
22	14	9	82	51	SANTA FE	9-11-33	Red de Accesos a Rosario		8	56,7	01-11-12	31-10-14	173.000	0
22	14	12	82	51	SANTA FE	95	Emp. R.P.Nº2 - Lim. Santa Fe/Chaco	km. 768,77 - km. 813,09 y Acc.a Pozo Borrado	5	44,3	25-02-11	23-02-14	152.715	6
22	14	13	82	51	SANTA FE	95	Emp. R.P.Nº2 - Lim. Santa Fe/Chaco	km. 813,09 - km. 862,64	8	49,6	01-11-12	31-10-14	48.000	0
22	14	14	78	51	SANTA CRUZ	3	Km 1910,00 - km 1970,00		8	60,0				12
22	14	17	38	51	JUJUY	52	R.N.Nº52 - Emp. R.P.Nº79 (Ex R.N.Nº40)	Susques (km 62,68) - Santuario Tres Pozos (km 79,85)	8	17,0	01-11-12	31-10-13	18.830	0
22	14	18	10	51	CATAMARCA	38	Lte. c/La Rioja - Río Ongolí	km 509,45 - km 575	8	65,0	01-11-12	31-10-14	250.000	0
22	14	19	6	51	BUENOS AIRES	7	Emp. ex R.N.Nº7 - Emp. actual R.N.Nº7	km 65,03 - km 74,00	13	9,0	01-11-12	01-09-13	136.515	2
22	14	20	6	51	BUENOS AIRES		Autopista Ricchieri - Cañuelas	Acceso a Cañuelas			01-11-12	30-04-14	25.300	0
22	14	21	6	51	BUENOS AIRES	1	Intercambiador Ensenada - Av. Del Petróleo		8		01-11-12	30-10-14	20.000	0
22	14	22	6	51	BUENOS AIRES	35	Bahía Blanca - Nueva Roma	km 7,70 - km 50,00	5	42,3	01-11-12	31-10-13	32.681	0
22	14	23	6	51	BUENOS AIRES	35	Nueva Roma - San German	km 50,00 - km 81,07	5	31,1	01-11-12	31-10-13	30.748	0
22	14	24	6	51	BUENOS AIRES	35	San German - Lte Bs As / La Pampa	km 81,07 - km 125	5	43,9	01-11-12	31-10-13	34.149	0
22	14	25	18	51	CORRIENTES	119	Emp. R.N.Nº14 - Emp. R.N.Nº123	Sección I	5	37,3	01-11-12	30-04-14	40.100	0
22	14	26	18	51	CORRIENTES	119	Emp. R.N.Nº14 - Emp. R.N.Nº123	Sección II	5	34,0	01-11-12	30-04-14	41.000	0
22	14	27	18	51	CORRIENTES	119	Emp. R.N.Nº14 - Emp. R.N.Nº123	Sección III	5	38,1	01-11-12	30-04-14	40.000	0
22	14	28	30	51	ENTRE RIOS	127	Federal - Emp. R.N.Nº14	km 203,3 - km 324,2	5	120,9	01-11-12	31-10-13	90.000	0
22	14	29	30	51	ENTRE RIOS		Int. R.N.Nº12 - Int. R.P.Nº32		8	67,8	01-01-12	31-12-14	553.474	2
22	14	30	30	51	ENTRE RIOS	18	Int. R.P.Nº32 - Int. R.P.Nº6		8	67,9	01-01-12	31-12-14	597.836	2
22	14	31	30	51	ENTRE RIOS	18	Int. R.P.Nº6 - Int. R.P.Nº20 - Acceso a Villaguay		8	30,4	01-01-12	31-12-14	238.415	2
22	14	32	30	51	ENTRE RIOS		Int. R.P.Nº20 - Prog. 180 - 606		8	61,9	24-05-11	22-05-14	609.771	6
22	14	33	30	51	ENTRE RIOS	18	Prog. 180 - 606 - Int. R.N.Nº14		8	47,3				12
22	14	34	46	51	LA RIOJA	40	Las Tucumanesas - Sañogasta	Secciones I Los Tambillos, II Bordo Atravesado y III Cuesta de Miranda	8	51,0	01-11-12	30-04-14	90.000	0
22	14	35	46	51	LA RIOJA	73	Anguinan - Emp. R.N.Nº75	Sección I	8	20,4	01-11-12	31-10-14	400.000	0
22	14	36	46	51	LA RIOJA	73	Anguinan - Emp. R.N.Nº75	Sección II	8	20,0	01-11-12	31-10-14	400.000	0
22	14	37	50	51	MENDOZA	7	Emp. R.N.Nº40 - Lte. c/Chile	km 1054,30 - km 1063,41	13	0,0	01-11-11	30-10-13	23.308	0
22	14	38	50	51	MENDOZA	7	Emp. R.N.Nº40 - Lte. c/Chile (S. II)	km 1063,41 - km 1087	5	23,8	01-11-12	31-10-14	44.762	0
22	14	39	50	51	MENDOZA	7	Emp. R.N.Nº40 - Lte. c/Chile	km 1139,23 - km 1149,18	11	10,0	01-11-12	31-10-13	14.700	0
22	14	40	50	51	MENDOZA	188	Gral. Alvear - Malargüe	Sección II: Soitué - Emp. R.P.Nº179		46,0	01-11-12	31-10-15	138.000	0

CUADRO D
DIRECCION NACIONAL DE VIALIDAD (PROYECTOS Y OBRAS POR PROGRAMA AL 30/06/2011)

Pr	Sp	Py	Ub	Ob	Provincia	Ruta	Tramo	Sección	Cod	Long	Inicio	Fecha fin	Inversión Total (en millones \$)	Est
22	14	41	50	51	MENDOZA	7	Potrerillos - Uspallata	Curva de la Soberanía	8		01-11-12	31-10-13	30.000	0
22	14	42	50	51	MENDOZA	7	Potrerillos - Uspallata	Variante por Uspallata	8		01-11-12	31-10-14	80.000	0
22	14	43	50	51	MENDOZA	145	Bardas Blancas - Hito Pehuénche	Acc. a Cajón Grande - Lte. c/ Chile (km 0 - km 13,6)	5	13,6	01-11-12	30-04-14	60.000	0
22	14	44	58	51	NEUQUEN	22	Variante por Plaza Huincul y Cutral - C6	km 1325 al km 1335	8	10,0	01-11-12	30-04-14	55.000	0
22	14	45	58	51	NEUQUEN	VTE 22	Intersección R.P.N°7 - Calle Conquistadores del Desierto		8	4,0	01-11-12	31-10-13	55.000	0
22	14	47	78	51	SANTA CRUZ	281	Pto. Deseado - Emp. R.N.N°3	Pto Deseado - km 32,55	8	32,6	27-08-10	25-08-12	65.664	6
22	14	48	82	51	SANTA FE	A012 - 34	Emp. R.N.N°9 (O) - Emp. R.N.N°11	km 41,93 - km 66,71 / km 1,26 - km 13,95	8	37,5	01-01-12	31-12-12	82.349	2
22	14	49	82	51	SANTA FE	34	San Vicente - Rafaela	Paso por Rafaela	3		01-11-12	31-10-13	20.000	0
22	14	50	86	51	SGO DEL ESTERO	9-34	Enlace R.N.N°9 c/R.N.N°34		8	22,0	01-11-12	31-10-15	15.000	0
22	14	51	94	51	TIERRA DEL FUEGO	S/N°	Emp. R.N.N°3 (San Sebastián) - Emp. Comp. C		8		01-11-12	31-10-15	100.000	0
22	14	52	94	51	TIERRA DEL FUEGO	S/N°	Emp. Comp. C - Emp. Comp. B		8		01-11-12	30-04-15	80.000	0
22	14	53	94	51	TIERRA DEL FUEGO	S/N°	Emp. Comp. B - Emp. Comp. D		8		01-11-12	31-10-14	50.000	0
22	14	54	94	51	TIERRA DEL FUEGO	3	Tolhuin - Ushuaia	La Herradura (km 3006,2) - Ushuaia (km 3049,5)	8	43,3	01-11-12	30-04-14	25.000	0
22	14	55	90	51	TUCUMAN	9	A° Mista - San Miguel de Tucuman	Emp. Ex R.N.N°9 - pte.s/Río Sali	11	2,8	30-11-12	31-10-14	25.000	0
22	14	56	14	51	CORDOBA	158	San Francisco - Las Varillas	km 0.00 - km 35,00	8	35,0	01-11-12	31-10-14	42.000	0
22	14	57	14	51	CORDOBA	158	San Francisco - Las Varillas	km 35 - km 76	8	41,0	01-11-12	31-10-14	49.000	0
22	14	58	90	51	TUCUMAN	A016	Emp. R.N.N°9 - Emp. R.N.N°34 (7 de abril)	Pte s/ Río Sali - Emp. R.P.N°321	8	20,0	01-11-12	31-10-14	110.000	0
22	14	59	22	51	CHACO	16	Aut Makalle - Pte RS Peña	Segunda Calzada	8	120,0	01-11-12	31-10-16	600.000	0
22	14	60	22	51	CHACO	11	Aut RP N° 13 - Resistencia	Segunda Calzada	8	25,0	01-11-12	31-10-15	120.000	0
22	14	61	62	51	RIO NEGRO	22	Chimpay - Villa Regina	km 1050 - km 1112	5	62,0	01-11-12	31-10-14	180.000	0
22	14	62	46	51	LA RIOJA	78	Pte Río capayan - Famatina		5	12,0	01-11-12	31-10-14	25.000	0
22	14	63	86	51	SGO DEL ESTERO	9	Aut Sgo del Estero - Termas de Río Hondo		8	65,0	01-11-12	31-10-15	300.000	0
22	14	64	82	51	SANTA FE	33	Aut Rufino - Rosario	Construcción de Autovía	8	72,6	01-11-12	31-10-15	1.000.000	0
22	14	65	6	51	BUENOS AIRES	33	Bahía Blanca - Pigüé	Sección I: Camino a Ing. White (km 8,65) - Ea. Don Enrique (km 41,00)	8	32,5	01-11-11	30-10-14	190.000	0
22	14	66	6	51	BUENOS AIRES	33	Bahía Blanca - Pigüé	Sección II: Ea. Don Enrique (km 41,00) - Río Sauce Chico (km 73,00)	8	32,0	01-11-12	31-10-15	190.000	0
22	14	67	6	51	BUENOS AIRES	33	Bahía Blanca - Pigüé	Sección III: Río Sauce Chico (km 73,00) - A° Cochenleofu Chico (km 102,21)	8	28,9	01-11-12	31-10-15	170.000	0
22	14	68	6	51	BUENOS AIRES	33	Bahía Blanca - Pigüé	Sección IV: A° Cochenleofú Chico (km 102,21) - Emp. R.P.N°67 (km 133,65)	8	31,4	01-11-12	31-10-15	180.000	0
22	14	69	70	51	SAN JUAN	40	Va. Aberastain - San Juan	km 3444,89 - km 3456,72	8	12,0	01-11-12	30-04-14	35.000	0
22	14	70	66	51	SALTA	9	Acceso a la ciudad de Salta		8		01-11-12	31-10-14	26.600	0
22	14	71	42	51	LA PAMPA	35	Lte, Buenos Aires / La Pampa - Emp. R.P. N° 1	km 125 - km 146	5	21,5	01-11-12	30-06-13	27.282	0
22	14	72	6	51	BUENOS AIRES	8	Autopista Pilar - Pergamino (Tramo: 1B)	Distribuidor R.P.N°39 - R.P.N°192 (Parada Robles) (km 69,2 - km 78,1)	8	8,4	01-01-12	30-06-13	217.592	2
22	14	73	6	51	BUENOS AIRES	8	Autopista Pilar - Pergamino (Tramo: 2)	R.P.N°192 (Parada Robles)-S.A.de Areco y Vte. S.A. de Areco 78,1-114,857	8	27,0	01-11-12	31-10-14	530.000	0
22	14	74	6	51	BUENOS AIRES	8	Autopista Pilar - Pergamino (Tramo: 3)	Fin Vte. San Antonio de Areco - Inicio Vte. Arrecifes (114,857-171,20)	8	22,5	01-11-12	31-10-14	180.000	0
22	14	75	6	51	BUENOS AIRES	8	Autopista Pilar - Pergamino (Tramo: 4)	Inicio Variante Arrecifes - Acceso a Fontezuela (km 171,20 - km 212,9)	8	66,1	01-11-12	30-04-15	350.000	0
22	14	76	6	51	BUENOS AIRES	8	Autopista Pilar - Pergamino (Tramo: 5)	Vte. Pergamino desde Acc. a Fontezuela a fin de Autopista (212,9-237,5)	8	14,0	01-11-12	31-12-13	190.000	0
Total Mejoramiento y Reposición de Rutas Fase VII													12.324.416	
Total Construcciones													77.906.241	
CONTRATOS DE RECUPERACION Y MANTENIMIENTO														
Contratos de Recuperación y Mantenimiento I C.Re.Ma. I														
26	1	1	78	51	SANTA CRUZ	3	Malla 101 A - Santa Cruz	Lte.C/ Chubut - Prog. 1.909,89 - Prog. 1913,01 - Prog.1971,77	13	111,4	26-05-97	23-05-05	14.043	7
26	1	2	78	51	SANTA CRUZ	3-281	Malla 101 B - Santa Cruz	Prog.1971,77- Prog. 1996,82-Pto. Deseado - Emp. R.N.N°3	13	132,3	24-04-97	21-12-04	13.515	7
26	1	3	42	51	LA PAMPA	143-152	Malla 104 - La Pampa	Emp. R.N.N°35 - Chacharramendi	13	127,8	03-07-97	30-10-04	9.733	8
26	1	4	46	51	LA RIOJA	38-79	Malla 207/304 - La Rioja - Cordoba	Acc. a Cruz del Eje - Chemical / Emp. R.P.N°31 - Chemical	13	243,8	18-06-97	15-06-04	11.169	8
26	1	6	66	51	SALTA	40N-68	Malla 401 A - Salta - Tucuman	Emp. R.P.N°307 - San Carlos / Emp. R.N.N°40N - Río Conchas (Pte)	13	142,3	04-06-97	31-10-09	31.054	7
26	1	7	66	51	SALTA	68	Malla 401 B - Salta	Río Las Conchas (Pte) - Río Ancho (Pte)	13	114,8	30-04-97	26-08-09	28.145	7
26	1	8	46	51	LA RIOJA	40N-60-75	Malla 403 - La Rioja - Catamarca	Emp. R.N.N°60 - Belen/Aimogasta-Acc. Tinogasta/Aminga - Emp. R.N.N°60	13	226,3	04-07-97	01-10-04	17.762	7
26	1	9	38	51	JUJUY	9-66	Malla 404 - Jujuy - Salta	Río Vaqueros (Pte) - Lte. Salta-Jujuy /Lte. Salta - Jujuy-Río Yala (Pte)/Emp.R.9-Emp.R. 34/E	13	148,9	05-04-97	02-10-04	12.938	8
26	1	10	22	51	CHACO	89	Malla 405 A - Chaco - Santiago del Estero	Acc. Gral. Pinedo - Lte. c/ Sgo del Estero / Lte. c/Chaco - Yuchan	13	178,6	22-05-97	19-07-06	23.197	7

CUADRO D
DIRECCION NACIONAL DE VIALIDAD (PROYECTOS Y OBRAS POR PROGRAMA AL 30/06/2011)

Pr	Sp	Py	Ub	Ob	Provincia	Ruta	Tramo	Sección	Cod	Long	Inicio	Fecha fin	Inversión Total (en millones \$)	Est
26	1	11	86	51	SGO DEL ESTERO	89	Malla 405 B - Sgo. Del Estero	Yuchan - Emp. R.N.N°34	13	79,7	10-04-97	07-08-06	19.845	7
26	1	12	18	51	CORRIENTES	123-14-122	Malla 501 - Corrientes	Emp.R.N.N°117-Emp.R.P.N°155-km 139,00-Emp. R.N.N°14-Emp.R.N.N°14-Yapeyu	13	144,7	07-07-97	04-10-06	27.283	7
26	1	13	30	51	ENTRE RIOS	12-18-32	Malla 502 - Entre Rios	Emp. R.N.N° 127-Lte. c/ Corrientes -Emp. R.N.N° 12-Emp. R.P.N° 32-Emp. R.N.N° 12-Hasen	13	271,4	27-08-97	24-05-08	28.762	7
26	1	14	18	51	CORRIENTES	119-123	Malla 507- Corrientes	Emp. R.N.N°14 - Emp. R.N.N°123 - Emp. R.N.N°12 - km. 139,00	13	217,6	03-11-97	02-04-04	20.456	7
26	1	15	22	51	CHACO	95	Malla 508 - Chaco	Paralelo 28 - Tres Isletas	13	222,3	10-02-98	08-04-09	23.263	7
26	1	16	18	51	CORRIENTES	14	Malla 503 - Corrientes	Cuay Grande - Lte. c/ Misiones	13	122,5	07-07-97	03-09-04	15.340	8
26	1	17	54	51	MISIONES	14	Malla 504 - Misiones	Lte c/ Corrientes - Emp. R.P.N°20	13	272,6	14-10-97	11-10-04	20.028	7
26	1	19	66	51	SALTA	34-50	Malla 406 - Salta - Jujuy	San Pedro - Emp. R.N.N°50 / Emp. R.N.N°34 - Lte. c/ Bolivia	13	204,7	18-07-97	14-11-04	16.672	7
26	1	21	70	51	SAN JUAN	20-141	Malla 302 - San Juan	Lte.c/ San Luis - San Juan / Lte. c/ La Rioja - Emp. R.N.N°20	13	286,8	15-08-97	13-08-03	16.006	7
26	1	22	46	51	LA RIOJA	38-75	Malla 303 - La Rioja	Emp. R.N.N°74 - Lte. c/ Catamarca / La Rioja - Aminga	13	231,6	02-08-97	31-07-02	6.378	7
26	1	23	46	51	LA RIOJA	76-150	Malla 308 - La Rioja - San Juan	Emp. R.N.N°150 - Vinchina / Patquia - Ischigualasto	13	292,0	13-01-98	12-04-04	10.860	7
26	1	24	46	51	LA RIOJA	38-40N-74	Malla 309 - La Rioja	Chemical - Emp. R.N.N°74 / Emp. R.N.N°74 - Emp. R.N.N°60 / Patquia - Emp. R.N.N°40N	13	327,8	30-09-97	28-06-04	17.876	8
26	1	25	26	51	CHUBUT	3	Malla 107 A - Chubut	Acc. Malaspina - km 1817,55	13	124,5	11-11-97	09-07-09	25.570	7
26	1	26	78	51	SANTA CRUZ	3	Malla 105 - Santa Cruz	Emp. R.N.N°281- Gran Bajo de San Julian	13	308,0	25-11-97	24-04-05	20.207	7
26	1	28	18	51	CORRIENTES	118	Malla 512 A - Corrientes	Emp. R.N.N°12 Sur - Pje. Iguate Pora	13	84,3	13-01-98	11-10-07	22.137	7
26	1	29	6	51	BUENOS AIRES	229-249-22	Malla 206 - Buenos Aires	A/N R.N.N°3-P.Alta/Emp. R.N.N°3-Emp. R.N.N°229/Emp. R.N.N°3-Pte. s/R.Colorado	13	167,1	17-07-97	13-04-09	29.309	7
26	1	31	82	51	SANTA FE	98	Malla 209 A - Santa Fe	Emp. R.N.N°11 - km 123,43	13	123,4	09-12-97	06-12-05	26.066	8
26	1	32	26	51	CHUBUT	40S-258-259	Malla 113 - Chubut	Lte.c/ Río Negro-Emp. R.N.N°40S-Emp. R.N.N°258-Emp. R.N.N°25 Emp. R.N.N°40s Trevelin	13	201,2	01-12-97	28-12-08	34.892	7
26	1	33	26	51	CHUBUT	3-25	Malla 102 A - Chubut	Emp. R.N.N°25 -Prog. 1512,60-Rawson- Pte.s/R.Chubut	13	250,4	14-11-97	11-11-04	21.472	7
26	1	34	34	51	FORMOSA	81	Malla 505 - Formosa	Emp. R.N.N°11 - Acc. a Las Lomitas	13	285,6	01-08-97	29-10-04	17.069	8
26	1	35	62	51	RIO NEGRO	258-237	Malla 114 - Rio Negro	Bariloche-Lte. c/ Chubut-Lte. C/ Neuquén- Ent. Bariloche	13	141,9	01-04-98	27-11-11	40.664	6
26	1	36	74	51	SAN LUIS	20-79	Malla 307 - San Luis	Acc. Quines - Lte. c/ San Juan / Acc. Quines - Lte. c/ La Rioja	13	187,7	17-06-98	14-11-04	13.993	8
26	1	37	74	51	SAN LUIS	146	Malla 305 - San Luis - Mendoza	Emp. R.N.N° 7 - Pte.S/Río Diamante	13	211,2	13-01-98	12-04-04	13.402	8
26	1	38	14	51	CORDOBA	9-60	Malla 204 - Cordoba	Jesús María-Lte. Santiago del Estero-Emp. R.N.N°9-Lte. c/ Catamarca	13	309,5	12-07-97	09-06-05	15.095	7
26	1	39	74	51	SAN LUIS	146-147	Malla 301 - San Luis	Emp. R.N.N°20 - Emp. R.N.N°147 / Emp. R.N.N°7 - Emp. R.N.N°20	13	245,6	20-06-97	17-02-04	14.250	8
26	1	40	42	51	LA PAMPA	154	Malla 115 - La Pampa	Emp. R.N.N°35 - Emp. R.N.N°22	13	136,8	23-06-97	20-09-04	18.091	8
26	1	41	6	51	BUENOS AIRES	228	Malla 211 - Buenos Aires	Emp. R.P.N°83 - Emp. R.N.N°3	13	139,9	04-03-98	30-12-11	40.978	6
26	1	43	50	51	MENDOZA	143-144-146	Malla 312 - Mendoza	Lte.C/La Pampa - Carmensa / San Rafael - Emp. R.N.N°40S / Pte.S/R Diamante - Emp. R.N.N°	13	223,3	13-08-97	11-03-04	15.295	7
26	1	44	30	51	ENTRE RIOS	18-130	Malla 510 - Entre Rios	Villaguay - Emp. R.N.N°14 - Emp. R.N.N°14 - Villaguay	13	173,0	25-10-97	22-07-09	15.122	7
26	1	45	14	51	CORDOBA	20-148	Malla 210 - Cordoba - San Luis	A.S.J.Del Morro - Lte.C/Cordoba / Lte.C/San Luis - Villa Dolores / Villa Dolores - Acc. A Q	13	220,0	05-09-97	03-10-04	18.064	8
26	1	46	30	51	ENTRE RIOS	127	Malla 506 - Entre Rios	Emp. R.N.N°12 - Emp. R.N.N°14 Y 119	13	259,2	03-10-97	29-01-11	50.954	7
26	1	47	6	51	BUENOS AIRES	3	Malla 208 - Buenos Aires	Acc. L. U3 - Emp. R.P.Ex R.N.N°3	13	258,3	05-11-97	02-12-09	38.681	7
26	1	48	62	51	RIO NEGRO	22-151	Malla 103 - Rio Negro	Emp. R.N.N° 152 - Lte. La Pampa	13	281,3	14-06-97	12-06-03	14.887	8
26	1	50	62	51	RIO NEGRO	22	Malla 108 A - Rio Negro	Río Colorado - Emp. R.N.N°152	13	221,6	31-07-97	28-10-04	17.642	7
26	1	51	58	51	NEUQUEN	22-237	Malla 106 - Neuquen	Plottier - A° La Teresa	13	195,7	29-10-97	27-07-04	9.896	8
26	1	52	58	51	NEUQUEN	237-231	Malla 109 - Neuquen	A° La Teresa - Lte.c/Río Negro- Emp.R.N.N°237-Emp.R.N.N°234	13	275,5	14-11-97	12-06-05	17.348	7
26	1	53	86	51	SGO DEL ESTERO	9	Malla 402 A - Santiago del Estero	Lte. c/ Córdoba - Río Saladillo	13	96,7	03-12-97	01-12-02	6.976	8
26	1	54	58	51	NEUQUEN	22	Malla 111 - Neuquen	Arroyito - Acc. Zapala	13	134,7	31-10-97	27-12-10	36.825	7
26	1	55	6	51	BUENOS AIRES	226	Malla 201 A - Buenos Aires	Emp. R.P.N°65 - Acc. Larramendi	13	113,7	09-10-97	06-10-04	14.367	7
26	1	57	46	51	LA RIOJA	77-79-141	Malla 311 - La Rioja	Emp. R.N.N° 79 - Emp. R.N.N°38 / Lte.c/San Luis - D. Tello / Emp. R.N.N°79 - Lte.c/San Jua	13	282,8	13-11-97	12-05-04	13.412	8
26	1	60	62	51	RIO NEGRO	251	Malla 108 B - Rio Negro	Emp. R.N.N°22 - Emp. R.N.N°250	13	118,7	25-07-97	22-04-04	14.994	7
26	1	61	26	51	CHUBUT	3-26	Malla 107 B - Chubut	Prog. 1817,55-Lte.C/Santa Cruz-Emp. R.N.N° 3-Emp. R.P.N°20	13	140,7	23-06-97	20-11-07	20.403	7
26	1	62	6	51	BUENOS AIRES	226	Malla 201 B - Buenos Aires	Acc. Larramendi - Emp. R.N.N°33 (obras faltantes)	13	104,8	20-05-99	17-06-06	14.584	7
26	1	63	26	51	CHUBUT	3	Malla 102 B - Chubut	Est. Pozo Hondo - Acc. Malaspina	13	180,6	14-11-97	11-11-04	20.165	7
26	1	64	82	51	SANTA FE	95-98	Malla 209 B - Santa Fe	Emp. R.P.N°2 - Lte. c/ Chaco / Prog. 123,43 - Tostado	13	209,1	19-12-97	17-12-03	21.313	7
26	1	65	18	51	CORRIENTES	118	Malla 512 B - Corrientes	Pje. Iguate Pora - Emp. R.N.N°12 (Norte)	13	113,5	17-11-97	14-11-07	19.932	7
26	1	66	62	51	RIO NEGRO	3	Malla 120 - Rio Negro - Buenos Aires	Emp. R.N.N°Ex 3 - Emp. R.N.N°251	13	180,2	23-02-98	21-10-11	57.646	6

Total Contratos de Recuperación y Mantenimiento C.Re.Ma. I

1.176.026

CUADRO D
DIRECCION NACIONAL DE VIALIDAD (PROYECTOS Y OBRAS POR PROGRAMA AL 30/06/2011)

Pr	Sp	Py	Ub	Ob	Provincia	Ruta	Tramo	Sección	Cod	Long	Inicio	Fecha fin	Inversión Total (en millones \$)	Est
Contratos de Recuperación y Mantenimiento C.Re.Ma. II														
26	2	24	58	51	NEUQUEN	405	Malla 131 - Neuquen	Catan Lil - Collon Cura	13	104,5	01-12-04	29-11-11	51.420	6
26	2	37	34	51	FORMOSA	81	Malla 338 - Formosa	Emp. R.N.N°95 - Las Lomitas / Emp. R.N.N°81 - Villa General Güemes	13	171,0	01-01-05	30-12-09	55.138	7
26	2	50	62	51	RIO NEGRO	250	Malla 123 B - Rio Negro	km 112,78 - km 258,01	13	145,2	01-12-04	30-12-09	46.835	7
26	2	66	70	51	SAN JUAN	40N-150	Malla 306 - San Juan	Chimbas - Lte. c/La Rioja / Emp.R.N.N°40N - Arrequeintin (O.faltantes)	13	313,8	09-09-03	08-10-07	19.509	8
26	2	68	42	51	LA PAMPA	35	Malla 116 A - La Pampa - Buenos Aires	Bahía Blanca (Sal.) - Lte. c/La Pampa / Lte. c/Bs.As. - Emp. R.P.N°1 (D)	13	138,0	01-03-05	30-03-10	46.060	8
26	2	69	42	51	LA PAMPA	35	Malla 116 B - La Pampa	Emp. R.P.N°1 (D) - Est. Los Manantiales	13	114,0	01-11-05	30-10-11	53.984	6
26	2	70	42	51	LA PAMPA	35	Malla 117 A - La Pampa	Est. Los Manantiales - Emp. R.P.N°10	13	111,3	01-05-05	29-08-10	74.804	7
26	2	71	82	51	SANTA FE	A008	Malla 202 A - Santa Fe	F.C.G.Mitre - Emp. c/Avda. Belgrano	13	27,9	19-11-03	17-01-07	38.487	7
26	2	72	82	51	SANTA FE	9-11-33-34-A012	Malla 202 B - Santa Fe	Tramos Varios	13	95,7	10-01-04	09-05-08	32.892	7
26	2	78	90	51	TUCUMAN	60-157	Malla 408 A - Catamarca - Sgo del Estero - Tucuman	Lte. c/ Córdoba - Emp. R.N.N°157 / Emp. R.N.N°60 - Acceso a Frias	13	117,1	01-02-05	30-01-12	43.402	6
26	2	79	46	51	LA RIOJA	38-60	Malla 408 B - La Rioja - Catamarca	Lte. c/La Rioja - km 576,37 / Emp. R.N.N°38 - Aimagasta	13	167,2	03-12-04	01-12-11	61.445	6
26	2	80	10	51	CATAMARCA	60	Malla 408 C - Catamarca	Emp. R.N.N°157 - Emp. R.N.N°38	13	171,9	02-05-05	30-04-12	56.428	6
26	2	81	90	51	TUCUMAN	157	Malla 409 A - Tucuman	Emp. R.P.N°329 (Monteagudo) - Tucumán	13	75,3	19-06-01	17-07-09	26.735	7
26	2	93	50	51	MENDOZA	188	Malla 314 - Mendoza/San Luis	Emp. R.P.N° 3 - Acceso a Colonia Alvear	13	161,5	05-06-01	04-04-07	26.806	7
26	2	94	6	51	BUENOS AIRES	33	Malla 215 - Buenos Aires	Emp. R.N.N°5 - Est. El Recreo (EXP N 17629/2010)	13	69,2	01-03-05	29-06-11	45.112	6
26	2	95	6	51	BUENOS AIRES	33	Malla 216 A - Buenos Aires	Estancia El Recreo - Estancia El Mate	13	72,8	01-04-05	30-03-10	43.736	7
26	2	97	42	51	LA PAMPA	35-188	Malla 117 B - La Pampa	Emp. R.P.N°10 - Lte. c/Córdoba / Emp. R.N.N°35 - Acc. Quetrequen	13	158,3	01-04-05	29-04-12	51.893	6
26	2	98	6	51	BUENOS AIRES	33	Malla 216 B - Buenos Aires	Estancia El Mate - Emp. R.N.N°7	13	71,9	01-03-05	30-05-11	41.214	7
Total Contratos de Recuperación y Mantenimiento C.Re.Ma. II													815.900	
Contratos de Recuperación y Mantenimiento C.Re.Ma. III														
26	3	1	82	51	SANTA FE	95	Malla 209 B - Santa Fe	Emp. R.P. Secundaria N°286 - Lte. con Sta Fe/Chaco	13	79,0	30-11-12	29-11-17	43.116	0
26	3	2	30	51	ENTRE RIOS	12-136	Malla 509 - Entre Rios	Emp. R.N.N° 14 - Galarza - Emp. R.P.N°20 - Lte. c/Rep. Uruguay	13	151,8	01-01-05	30-12-10	49.745	7
26	3	3	30	51	ENTRE RIOS	18	Malla 513 A - Entre Rios	Emp. R.P.N°32 - Emp. R.P.N°20	13	90,3	01-01-05	30-12-09	43.010	7
26	3	4	26	51	CHUBUT	3-A010	Malla 606 - Chubut	Paraje A° Verde - Alto Nivel R.N.N°25 / Emp. R.N.N°3 - Pto. Mineralero	13	159,7	01-10-05	30-01-07	26.392	10
26	3	5	62	51	RIO NEGRO	22-151	Malla 103 - Rio Negro	Allen - Acc. a Cipolletti / Acc. a Cipolletti - Lte. c/La Pampa	13	163,0	15-01-05	13-02-10	52.117	7
26	3	6	26	51	CHUBUT	259-40	Malla 113 - Chubut	Lte.c/Rio Negro - Emp. R.N.N°259	13	149,2	01-09-12	31-08-17	130.524	2
26	3	7	74	51	SAN LUIS	146-147	Malla 301 - San Luis	Emp. R.N.N°20 - Emp. R.N.N°147 / Emp. R.N.N°7 - Emp. R.N.N°20	13	235,8	01-02-05	30-01-12	48.699	6
26	3	8	74	51	SAN LUIS	188	Malla 129 - La Pampa - San Luis	Acc. a Quetrequen - Emp. R.P.N°3	13	129,4	01-09-05	30-08-11	44.552	6
26	3	9	82	51	SANTA FE	178-177	Malla 205 - Santa Fe - Buenos Aires	Pergamino - Emp. R.P.N°65 / Emp. R.P.N°21 - Alto Nivel R.N.N°9	13	173,2	01-07-08	29-06-13	217.227	6
26	3	10	50	51	MENDOZA	7	Malla 330 - Mendoza	Emp. R.N.N°405 - Lte. c/Chile	13	182,5	02-01-07	31-12-11	113.096	6
26	3	11	70	51	SAN JUAN	40N-A014-20	Malla 332 - San Juan	Lte.c/Mendoza - San Juan / Acc. Sur/Norte/Este Avda. Circ. San Juan	13	105,0	02-05-05	29-11-10	65.677	8
26	3	12	86	51	SGO DEL ESTERO	9	Malla 402 B - Santiago del Estero	Río Saladillo (Puente) - Stgo. del Estero (Entrada)	13	120,9	01-01-06	30-12-11	59.017	6
26	3	13	38	51	JUJUY	9-66-IV66	Malla 404 - Jujuy - Salta	R.Vaqueros-Lte.c/Jujuy/Lte.c/Salta-R.Yala/Emp.R9-Emp.R34/Emp.R66-Emp.R34	13	148,9	01-10-05	29-09-10	56.568	7
26	3	14	86	51	SGO DEL ESTERO	64	Malla 407 - Sgo del Estero - Catamarca - Tucuman	Santiago del Estero - Emp. R.N.N°38	13	151,9	01-08-05	30-10-11	57.458	6
26	3	15	90	51	TUCUMAN	157	Malla 408 D - Tucuman - Sgo del Estero	Acceso a Frias - Emp. R.P.N°329	13	128,0	01-04-05	30-03-11	47.489	7
26	3	16	30	51	ENTRE RIOS	12-131	Malla 513 B - Entre Rios	km 333,49 - Emp. R.P.N°32 / Emp R.P.N°11 - Emp. R.N.N°12	13	99,9	01-03-05	28-04-12	52.109	6
26	3	17	78	51	SANTA CRUZ	3-281	Malla 101 B - Santa Cruz	Prog. 1970,32 - prog. 2026 / Puerto Deseado - Emp. R.N.N°3	13	180,1	30-11-12	29-11-17	81.023	0
26	3	18	26	51	CHUBUT	3-25	Malla 102 A - Chubut	Emp. R.N.N°25 - Prog. 1512,60 / Rawson - Puente s/Río Chubut	13	250,4	01-12-04	29-01-09	33.883	7
26	3	19	26	51	CHUBUT	3	Malla 102 B - Chubut	Est. Pozo Hondo - Acceso a Malaspina	13	230,4	01-12-04	29-01-10	66.116	7
26	3	20	42	51	LA PAMPA	152-143	Malla 104 - La Pampa	El Carancho - Chacharamendi / Emp. R.N.N°35 - El Carancho	13	128,5	02-01-06	31-12-11	42.056	6
26	3	21	62	51	RIO NEGRO	22	Malla 108 A - Rio Negro	Chimpay - Allen	13	146,5	01-05-05	29-04-10	54.311	7
26	3	22	58	51	NEUQUEN	231-237-405	Malla 109 - Neuquen	Emp.R.N.N°405-Lte. c/Chile / A°La Teresa-Emp.R.N.N°405 / Emp. R.N.N°237-Lte.c/R.Neg	13	291,2	01-02-05	30-01-12	73.709	6
26	3	23	46	51	LA RIOJA	38-79	Malla 207/304 - La Rioja - Cordoba	Acc. Dique Cruz del Eje-Chemical / Emp. R.P.N°31-Esperanza de Los Cerrillos	13	324,7	01-07-05	30-07-10	51.440	7
26	3	24	70	51	SAN JUAN	20 - 141	Malla 302 - San Juan	Lte. c/San Luis - San Juan / Lte. c/La Rioja - Emp. R.N.N°20	13	286,1	01-06-05	29-11-11	54.797	6
26	3	25	50	51	MENDOZA	143-144-146	Malla 312 - Mendoza	Lte.c/La Pampa-Carmensa/S.Rafael-Emp.RNN°405/Pte.s/R.Diamante-Emp.RNN°143	13	223,3	01-03-05	27-02-12	52.003	6
26	3	26	86	51	SGO DEL ESTERO	9	Malla 402 A - Sgo. del Estero	Lte. c/Córdoba - Rio Saladillo	13	96,7	01-07-05	29-06-11	49.915	6
26	3	27	18	51	CORRIENTES	123	Malla 507 - Corrientes	Emp. R.N.N°14 - km 139	13	108,2	30-04-08	28-04-13	75.740	6

CUADRO D
DIRECCION NACIONAL DE VIALIDAD (PROYECTOS Y OBRAS POR PROGRAMA AL 30/06/2011)

Pr	Sp	Py	Ub	Ob	Provincia	Ruta	Tramo	Sección	Cod	Long	Inicio	Fecha fin	Inversión Total (en millones \$)	Est
26	3	28	78	51	SANTA CRUZ	3	Malla 105 - Santa Cruz	Prog. 2026 - Gran Bajo de San Julian	13	277,4	30-11-12	29-11-17	35.536	0
26	3	29	62	51	RIO NEGRO	250	Malla 123 A - Rio Negro	Emp. R.N.N°3 - km 112,78 (EXP 11170/05)	13	112,8	01-09-07	29-08-12	75.009	6
26	3	30	58	51	NEUQUEN	234	Malla 133 - Neuquen	Emp. RNN° 40 - Pichi Traful y nuevo puente s/Río Alumine	13	123,0	01-10-07	28-09-12	68.521	6
26	3	31	82	51	SANTA FE	95-98	Malla 209 C - Santa Fe	Emp. RP N° 2 - Emp. R.P.N°286 / Prog. 123 - Tostado	13	160,9	30-07-11	27-07-16	21.060	4
26	3	32	14	51	CORDOBA	35	Malla 212 - Cordoba	Lte. c/La Pampa - Emp. R.N.N°8	13	203,3			91.463	11
26	3	33	14	51	CORDOBA	158	Malla 230 - Cordoba	San Francisco - Villa María	13	156,6	01-10-12	30-09-17	57.227	0
26	3	34	86	51	SGO DEL ESTERO	34	Malla 431 - Sgo. del Estero/Salta/Tucuman	La Banda - Rosario de la Frontera	13	251,9	03-04-07	31-03-12	129.865	6
26	3	35	90	51	TUCUMAN	38	Malla 437	Lte. c/Catamarca - Emp. R.N.N°9 - San Miguel Tucumán	13	145,7	01-05-06	28-04-12	105.561	6
26	3	36	10	51	CATAMARCA	38	Malla 441 - Catamarca	El Portezuelo - Lte. con Tucumán	13	66,1	01-01-08	29-12-12	90.676	6
26	3	37	18	51	CORRIENTES	119	Malla 532 - Corrientes	Emp. R.N.N°123 - Emp. R.N.N°123	13	109,3	30-11-12	29-11-17	95.655	0
26	3	38	26	51	CHUBUT	40-259	Malla 632 - Chubut	Emp. RNN°259 - La Paulina (D)	13	159,6	01-09-07	29-08-12	140.620	6
26	3	39	58	51	NEUQUEN	22-237	Malla 106 - Neuquen	Plottier - Arroyito / Arroyito - A° La Teresa	13	195,4	28-02-08	25-02-13	125.270	6
26	3	40	26	51	CHUBUT	3	Malla 107 A - Chubut	Acceso Malaspina - prog. 1817,55	13	117,7	01-08-09	30-07-14	92.752	6
26	3	41	62	51	RIO NEGRO	22-250	Malla 108 B - Rio Negro	Emp. R.N.N°251-Chimpay y Pomona / km258,84- Emp.R.N.N°22	13	192,1	30-05-10	28-05-15	148.379	6
26	3	42	6	51	BUENOS AIRES	226	Malla 201 A - Buenos Aires	Emp. R.P.N°65 - Acceso a Larramendy	13	112,8	30-11-12	29-11-17	50.784	0
26	3	43	6	51	BUENOS AIRES	226	Malla 201 B - Buenos Aires	Acceso a Larramendy - Emp. R.N.N°33	13	104,9	30-11-12	29-11-17	47.183	0
26	3	44	6	51	BUENOS AIRES	22-229-249	Malla 206 - Buenos Aires	Emp. R.N.N°3-Pte. s/Río Colorado / A/N R.N.N°3 B°Mirasol-P.Alta / Emp. R.N.N°3-Emp.	13	167,8	01-11-09	30-10-14	156.932	6
26	3	45	74	51	SAN LUIS	146	Malla 305 - San Luis - Mendoza	Emp. R.N.N°7 - Pte sobre Río Diamante	13	211,2	01-08-07	29-07-12	65.698	6
26	3	46	66	51	SALTA	51-68	Malla 401 B - Salta	El Aybal - Campo Quijano / Talapampa - Río Ancho (Pte)	13	109,5	01-09-09	30-08-14	113.351	6
26	3	47	54	51	MISIONES	14	Malla 504 - Misiones	Lte. c/Corrientes - Campo Grande	13	125,9	01-02-08	01-03-13	127.248	6
26	3	47	54	52	MISIONES	14	Malla 539	Campo Grande - Emp. R.P.N°20	13	134,7	01-05-08	30-05-13	127.859	6
26	3	48	34	51	FORMOSA	81	Malla 505 - Formosa	Emp. R.N.N°11 - Emp. R.N.N°95	13	181,4	30-04-08	28-04-13	112.604	6
Total Contratos de Recuperación y Mantenimiento C.Re.Ma. III													3.821.042	
Contratos de Recuperación y Mantenimiento C.Re.Ma. IV														
26	4	1	58	51	NEUQUEN	405	Malla 130 - Neuquen	Zapala - Catan Lil	13	133,7	01-08-12	10-08-17	109.222	0
26	4	2	42	51	LA PAMPA	143-151-V143	Malla 132 - La Pampa	Emp. R.N.N°151 - Lte. con Mendoza / Lte. con Rio Negro - Emp. R.N.N°143	13	114,1	30-05-10	28-05-15	263.729	6
26	4	4	50	51	MENDOZA	143	Malla 313 A	km 550,00 - Salto de Las Rosas	13	113,0	31-03-07	28-05-13	60.798	6
26	4	5	50	51	MENDOZA	143-405	Malla 313 B - Mendoza	Salto de Las Rosas - Emp. R.N.N°405 / Emp. R.P.N°88 - Emp. R.N.N°143	13	145,8	01-08-06	29-07-12	51.928	6
26	4	6	50	51	MENDOZA	405	Malla 334 - Mendoza	Empalme R.N.N°144 - Malargüe	13	98,0	01-08-12	26-07-17	44.100	0
26	4	7	30	51	ENTRE RIOS	12-18	Malla 533 - Entre Rios	Emp. R.N.N°131 - Emp. R.N.N°127 / Emp. R.N.N°12 - Emp. R.N.N°32	13	133,3	31-05-07	28-05-12	93.861	6
26	4	8	18	51	CORRIENTES	14	Malla 534 - Corrientes	Guaivirai - Cuay Grande	13	103,7	01-07-07	28-06-12	79.880	6
26	4	9	94	51	TIERRA DEL FUEGO	3	Malla 603 - Tierra del Fuego	Comienzo Pavimento - Fin Pavimento	13	183,8	01-10-07	28-09-12	102.579	6
26	4	11	18	51	CORRIENTES	14-122-123	Malla 501 - Corrientes - Yapeyu	Emp. R.N.N°117-Emp. R.P.N°155- km139,00- Emp. R.N.N°14- Emp. R.N.N°14- Yapeyu	13	144,7	01-08-06	29-07-12	56.648	6
26	4	12	30	51	ENTRE RIOS	127	Malla 506 - Entre Rios	Emp. R.N.N°12 - Emp. R.N.N°14 y 19	13	259,2	30-11-12	29-11-17	116.618	0
26	4	13	46	51	LA RIOJA	40N	Malla 337 - La Rioja	Lte.c/San Juan - Las Tucumanesas	13	72,6	30-11-12	29-12-17	123.463	0
26	4	14	38	51	JUJUY	9	Malla 432 - Jujuy	Emp. R.N.N°52 - La Quiaca	13	220,3	01-12-07	28-11-12	119.948	6
26	4	15	90	51	TUCUMAN	40N	Malla 435 - Catamarca - Tucuman	Río Las Cuevas - Límite con Salta	13	139,2	30-11-12	29-11-17	62.618	0
26	4	17	10	51	CATAMARCA	60	Malla 440 - Catamarca	Tinogasta - Lte.c/Chile	13	236,1	30-11-12	29-11-17	106.245	0
26	4	18	34	51	FORMOSA	86	Malla 531 - Formosa	Emp. R.N.N°11 - Emp. R.N.N°22 / Emp. R.N.N°95 - Fin Pavimento	13	171,0	01-11-10	30-10-15	138.500	6
26	4	19	18	51	CORRIENTES	12	Malla 535 - Corrientes	Lte. c/Entre Ríos - Acceso a Maruchas	13	254,9	30-11-12	29-11-17	114.700	0
26	4	20	78	51	SANTA CRUZ	3	Malla 101 A - Santa Cruz	Lte. con Chubut - Prog. 1909,89 / Prog. 1913,01 - Prog. 1971,77	13	115,3	30-11-12	29-11-17	50.117	0
26	4	21	26	51	CHUBUT	3-26	Malla 107 B - Chubut	Prog. 1818 - Lte. c/Santa Cruz / Emp. R.N.N°3 - Emp. R.P.N°20	13	135,5	01-11-07	29-10-12	128.085	6
26	4	22	58	51	NEUQUEN	22	Malla 111 - Neuquen	Arroyito - Acceso a Zapala	13	134,7	01-01-11	30-12-15	75.277	6
26	4	23	6	51	BUENOS AIRES	3-A026-A025	Malla 120 - Buenos Aires - Rio Negro	Emp. R.P.Ex R.N.N°3 - Lte. con Rio Negro/Emp. R.N.N°3 - Puerto San Antonio Oeste	13	222,0	01-08-12	20-07-17	92.386	0
26	4	24	14	51	CORDOBA	9-60	Malla 204 - Cordoba	Jesús María - Lte. con Santiago del Estero	13	157,4	01-02-07	01-06-08	9.583	10
26	4	25	6	51	BUENOS AIRES	3	Malla 208 - Buenos Aires	Acceso a Colonia Los Alamos - Lte. con Río Negro	13	153,2	01-01-10	01-03-15	159.182	6
26	4	26	82	51	SANTA FE	98	Malla 209 A - Santa Fe	Emp. R.N.N°11 - Prog. 123	13	123,4	30-11-12	29-11-17	70.000	0
26	4	27	58	51	NEUQUEN	405	Malla 135 - Neuquen	Lte.c/Mendoza - Las Lajas	13	278,0	30-11-12	29-11-17	125.100	0

CUADRO D
DIRECCION NACIONAL DE VIALIDAD (PROYECTOS Y OBRAS POR PROGRAMA AL 30/06/2011)

Pr	Sp	Py	Ub	Ob	Provincia	Ruta	Tramo	Sección	Cod	Long	Inicio	Fecha fin	Inversión Total (en millones \$)	Est
26	4	28	58	51	NEUQUEN	40S-242	Malla 136 - Neuquen		13	114,5	30-11-12	29-11-17	148.269	0
26	4	29	46	51	LA RIOJA	38-74-40N	Malla 309	Chemical - Emp. R.N.N°74 / Patquia - Emp. R.N.N°40N	13	300,8	01-07-06	28-06-12	85.246	6
26	4	30	66	51	SALTA	40N-68	Malla 401 A - Salta	Lte. con Salta - San Carlos (Dársena) / Emp. R.N.N°40 N - Talapampa	13	146,3	01-11-10	30-10-15	128.803	6
26	4	31	22	51	CHACO	89	Malla 405 A - Chaco - Santiago del Estero	Emp. R.P.N°13 (Chaco) - km 386 (Santiago del Estero)	13	122,8	01-09-09	30-10-14	181.514	6
26	4	32	66	51	SALTA	34-50	Malla 406 - Salta - Jujuy	San Pedro de Jujuy - Lte. con Salta / Lte. con Jujuy - Emp. R.N.N°50	13	205,1	01-06-08	30-05-13	148.610	6
26	4	33	30	51	ENTRE RIOS	12	Malla 502 - Entre Rios	Emp. R.N.N°127 - Lte. con Corrientes	13	146,8	30-04-08	28-04-13	173.218	6
26	4	34	18	51	CORRIENTES	14-120	Malla 503 - Corrientes	Cuay Grande - Lte. con Misiones / Emp. R.N.N°14 - Emp. R.N.N°12/ Acceso a Yacyreta	13	194,5	01-05-12	30-04-17	87.512	0
26	4	35	30	51	ENTRE RIOS	130	Malla 510 - Entre Rios	Emp. R.N.N°14 - Villaguay	13	82,0	01-05-12	30-04-17	64.946	4
26	4	36	6	51	BUENOS AIRES	228	Malla 211 - Buenos Aires	Emp. R.P.N°86 - Emp. R.N.N°3	13	139,6	01-08-12	26-07-17	122.168	0
26	4	37	22	51	CHACO	89	Malla 536 - I	Emp. R.N.N°16 - Emp. R.P.N°13	13	88,4	01-04-08	30-03-13	120.056	6
26	4	38	22	51	CHACO	95	Malla 537 - I	Tres Isletas - Pte. Gral. Lavalle	13	120,0	01-10-12	30-09-17	54.000	0
26	4	39	26	51	CHUBUT	25	Malla 630 - I	Las Plumas - Emp. R.N.N°40 (Teká)	13	214,7	01-08-12	26-07-17	122.012	1
26	4	41	14	51	CORDOBA	60	Malla 233	Emp. R.N.N°9 - Lte. c/ Catamarca	13	154,1	30-11-12	29-11-17	69.354	0
26	4	42	46	51	LA RIOJA	38-75	Malla 303 - La Rioja	Emp. R.N.N°74 - Lte. con Catamarca / La Rioja - Aminga	13	237,9	01-08-06	30-07-11	67.942	6
26	4	43	50	51	MENDOZA	7-40	Malla 336 - I	San Martin - Lte. c/ San Juan	13	122,0	30-11-12	29-11-17	56.174	0
26	4	44	50	51	MENDOZA	142	Malla 331 - I	Gustavo Andre - Emp. R.N.N°20	13	78,0	30-11-12	29-11-17	70.038	0
26	4	45	62	51	RIO NEGRO	40	Malla 114	Lte. c/ Neuquén - Lte. c/ Chubut	13	144,4	01-09-12	31-08-17	42.319	0
26	4	46	62	51	RIO NEGRO	3-251	Malla 140 - I	Emp. R.N.N°251 - Pasaje A Verde - Emp. R.N.N° 250 - Emp. R.N.N°3	13	254,0	24-09-10	22-09-15	161.602	6
26	4	48	26	51	CHUBUT	40	Malla 634	La Paulina (D) - Emp. R.P.N°20	13	79,0	01-09-12	31-08-17	92.309	0
26	4	49	18	51	CORRIENTES	118	Malla 512 A	Emp. R.N.N°12 Sur - Pje. Iguate Pora	13	84,3				12
26	4	50	18	51	CORRIENTES	118	Malla 512 B	Pje. Iguate Pora - Emp. R.N.N°12 (Norte)	13	113,5				12
26	4	51	42	51	LA PAMPA	154	Malla 115	Emp. R.N.N°35 - Emp. R.N.N°22	13	137,0	30-11-12	29-11-17	61.542	0
26	4	52	46	51	LA RIOJA	79-141	Malla 311	Lte. c/ San Luis - Emp. R.P.N°31 ; Emp. R.N.N°79 - Lte. c/ San Juan	13	282,5	31-12-07	28-12-12	111.442	6
26	4	53	46	51	LA RIOJA	40N-60-75	Malla 403	Emp. R.N.N°60 - Río Agua Clara ; Aimagasta (S) - Acc. a Tinogasta	13	242,2	01-06-12	31-05-17	180.091	4
26	4	54	46	51	LA RIOJA	76-150	Malla 308	Emp. R.N.N°150 - Vinchina ; Patquia - Portezuelo	13	307,0	30-11-12	29-11-17	156.479	2
26	4	56	30	51	ENTRE RIOS	RP6 RP39	Malla 513 C - Entre Rios	R.P.N° 6 A° Altamirano - Gral. Galarza / R.P.N°39 Nogoya - Emp. R.P.N°6	13	86,0	01-07-06	28-06-12	50.576	6
26	4	60	66	51	SALTA	34	Malla 434	Emp. R.N.N°50 - Lte. c/ Bolivia	13	56,8	30-11-07	27-11-12	148.882	6
26	4	61	74	51	SAN LUIS	20-79	Malla 307	Acc. Quines - Lte.c/San Juan / Acc. Quines - Lte.c/La Rioja	13	187,8	31-10-08	29-10-13	88.252	6
26	4	63	14	51	CORDOBA	158	Malla 231	Villa Maria - Río Cuarto	13	231,0				12
26	4	66	50	51	MENDOZA		Malla 314	Emp. R.P.N°3 - Acc. a Colonia Alvear	13	161,5	20-04-11	17-04-16	62.899	6
26	4	69	70	51	SAN JUAN	40	Malla 306 - Chimbas - San Roque	km 3429,78 - km 3568,79	13	141,5	30-11-12	29-11-17	40.000	0
26	4	70	70	51	SAN JUAN	40-150	Malla 339: Huaco - Lte.c/La Rioja/Emp.RN N°40 -Arrequintin	km 3608,95 - 3671,26 - km 223,15 - 333,16	13	172,3	30-11-12	29-11-17	40.000	0
26	4	71	26	51	CHUBUT	26-40	Malla 635	Emp. Ex R.P.N°20 - Emp. R.N.N°40 / Río Mayo - Acc.a Facundo	13	175,3	30-11-12	29-11-17	153.316	0
26	4	72	42	51	LA PAMPA	151	Malla 137	Lte. c/Río Negro - Emp. R.P.N°14	13	119,8	30-11-12	29-11-17	104.799	0
26	4	73	6	51	BUENOS AIRES	3	Malla 234	Acc. Ascasubi - Emp. Ex R.N.N°3	13	124,7	30-11-07	27-11-12	125.983	6
26	4	74	22	51	CHACO	95	Malla 508	km 941,20 - km 1078,00	13	130,4	01-08-12	31-07-17	107.791	2
26	4	76	62	51	RIO NEGRO	251-3	Malla 139	Emp. R.N.N°250 - Emp. R.N.N°3 / Emp. R.N.N°251	13	253,7	30-11-12	29-11-17	120.000	0
26	4	77	90	51	TUCUMAN		Malla 409 A	Emp. R.P.N°329 (Monteagudo) - Tucumán	13	75,3	01-09-12	31-08-17	50.000	0
26	4	78	82	51	SANTA FE	9-11-33-34-A012	Malla 202 B - Santa Fe	Tramos Varios	13	95,7	01-11-11	10-11-16	190.504	4
26	4	79	82	51	SANTA FE	A007 - 168	Malla 232 - Santa Fe	A. de Circunvalación / Pte. Oroño -Túnel Subfluvial	13	23,0	30-11-12	29-11-17	60.000	0
26	4	80	14	51	CORDOBA	AU009	Malla 235	Carcaraña - Pilar	13	312,0	01-11-12	31-10-17	200.000	0
26	4	81	34	51	FORMOSA	81	Malla 540	Las Lomitas - Lte. con Salta	13	212,5	30-11-12	29-11-17	95.634	0
26	4	82	66	51	SALTA	81	Malla 439	Lte. con Formosa - Emp. R.N.N°34	13	186,6	30-11-12	29-11-17	82.152	0
26	4	83	22	51	CHACO	95	Malla 541	km 1078,00 - km 1167,20 - Emp. R.P.N°9	11	89,3	01-09-12	31-08-17	60.000	0
26	4	84	90	51	TUCUMAN	157	Malla 408 D - Tucuman - Sgo del Estero	Acc. a Frías Prog. 1046,12 - Emp. R.P.N°329 (Monteagudo)	13	242,2	30-11-12	29-11-17	115.164	0
26	4	85	86	51	SGO DEL ESTERO	9	Malla 402 A	Lte. c/ Córdoba - Pte. s/ Río Saladillo	13	96,7	01-08-12	10-08-17	86.994	0
26	4	86	86	51	SGO DEL ESTERO	9	Malla 402 B	Pte. s/ Río Saladillo - Sgo. del Estero	13	120,9	30-11-12	29-11-17	108.801	0
26	4	87	86	51	SGO DEL ESTERO	64	MALLA 407	Sgo del Estero - Emp. R.N.N°38	13	151,9	30-11-12	29-11-17	136.728	0
26	4	88	70	51	SAN JUAN	20-141	Malla 302	Lte. c/ San Luis - San Juan/ Lte. c/ La Rioja - Emp. R.N.N°20	13	286,1	30-11-12	29-11-17	257.526	0

CUADRO D
DIRECCION NACIONAL DE VIALIDAD (PROYECTOS Y OBRAS POR PROGRAMA AL 30/06/2011)

Pr	Sp	Py	Ub	Ob	Provincia	Ruta	Tramo	Sección	Cod	Long	Inicio	Fecha fin	Inversión Total (en millones \$)	Est
26	4	90	74	51	SAN LUIS	188	Malla 129	Acc.a Quetrequen - Emp. R.P.N°3	13	129,4	30-11-12	29-11-17	116.424	0
26	4	91	74	51	SAN LUIS	146 - 147	Malla 301	Emp. R.N.N°20 - Emp. R.N.N°147 / Emp. R.N.N°7 - Emp. R.N.N°20	13	235,8	01-10-12	30-09-17	212.211	0
26	4	92	62	51	RIO NEGRO	22 - 151	Malla 103	Allen - Acc. a Cipolletti / Acc. a Cipolletti - Lte. c/ La Pampa	13	163,8	30-11-12	29-11-17	147.402	0
26	4	93	62	51	RIO NEGRO	22	Malla 108 A	Chimpay - Allen	13	146,9	30-11-12	29-11-17	132.246	0
26	4	94	62	51	RIO NEGRO	250	Malla 123 B	km 112,78 - km 258,01	13	145,2	30-11-12	29-11-17	130.707	0
26	4	95	58	51	NEUQUEN	40-231	Malla 109	Lte. con Río Negro - Pte. s/Río Limay Chico / Emp. R.N.N°40 - Aduana	13	199,7	30-11-12	29-11-17	179.739	0
26	4	96	58	51	NEUQUEN	237-40	Malla 131	A° La Teresa - Collon Cura / Pte. s/A° Limay Chico - Rinconada	13	188,5	30-11-12	29-11-17	169.659	0
26	4	97	46	51	LA RIOJA	38-79	Malla 207 / 304	Acc. Cruz del Eje - Chemical / Emp. R.P.N°31 - Esperanza de los Cerillos	13	334,0	30-11-12	29-11-17	300.600	0
26	4	98	42	51	LA PAMPA	143-152	Malla 104	El Carancho - Chacharramendi / Emp. R.N.N°35 - El Carancho	13	128,5	30-11-12	29-11-17	115.641	0
Total Contratos de Recuperación y Mantenimiento IV (C.Re.Ma. IV)													8.850.843	

Contratos de Recuperación y Mantenimiento C.Re.Ma. V

26	5	1	70	51	SAN JUAN	141	Malla 340	Lím. c/La Rioja - Emp. R.N.N°20	13	122,3	01-10-12	30-09-17	110.025	0
26	5	2	42	51	LA PAMPA	35	Malla 116 B	Emp. R.P.N°1 (D) (Prog. 146,00) / Est. Los Manantiales (Prog. 260,00)	13	114,0	30-11-12	29-11-17	102.573	0
26	5	3	42	51	LA PAMPA		Malla 117 A	Est. Los Manantiales (Prog. 260,00) / Emp. R.P.N° 10 (Prog. 370,90)	13	111,3	30-11-12	29-11-17	100.170	0
26	5	4	38	51	JUJUY	9-66-1v66	Malla 404	Río Vaqueros (Pte.)-Río Yala (Pte.) / Emp. R.N.N°9 - Emp. R.N.N°34 / Emp. R.N.N° 66 - Emp.	13	148,9	30-11-12	29-11-17	133.983	0
26	5	5	34	51	FORMOSA	86-95	Malla 338	Villa Gral. Güemes - Posta Cambio Salazar / Fortín Lavalle - Villa Gral Güemes	13	241,0	30-11-12	29-11-17	246.891	0
26	5	6	34	51	FORMOSA	81	Malla 542	Pozo del Mortero - Límite con Salta	13	160,1	30-11-12	29-11-17	144.126	2
26	5	7	30	51	ENTRE RIOS	12-136	Malla 509	Emp. R.N.N°14 (Ceibas) - Galarza / Viaducto Puente Intern.	13	151,8	30-11-12	29-11-17	136.611	0
26	5	8	30	51	ENTRE RIOS	12/131	Malla 513 B	km. 333,49 - Emp. R.P.N°32 / Emp. R.P.N°11 - Emp. R.N.N°12	13	99,9	30-11-12	29-11-17	89.937	0
26	5	9	26	51	CHUBUT	25	Malla 102 A	Pte. s/Río Chubut (Rawson) - Pte. s/Río Chubut (Las Plumas)	13	137,0	30-11-12	29-11-17	123.000	0
26	5	10	26	51	CHUBUT	3	Malla 102 B	A/N Emp. R.N.N°25 (Trelew) - Acc. a Malaspina	13	230,4	30-11-12	29-11-17	207.000	0
26	5	11	10	51	CATAMARCA	60-157	Malla 408 A	Lte. c/La Rioja - km 576,37 / Emp. R.N.N°38 - Aimagasta	13	114,6	30-11-12	29-11-17	103.122	0
26	5	12	10	51	CATAMARCA	38-60	Malla 408 B	Emp. R.N.N°157 - Emp. R.N.N°38	13	166,7	30-11-12	29-11-17	150.039	0
26	5	13	10	51	CATAMARCA	60	Malla 408 C	Emp. R.N.N°157 - Emp. R.N.N°38	13	171,9	30-11-12	29-11-17	154.728	0
26	5	14	6	51	BUENOS AIRES	33	Malla 215	Emp. R.N.N°5 (Prog. 321,00) - Est. El Recreo (Prog. 390,00)	13	69,2	30-11-12	29-11-17	62.298	0
26	5	15	6	51	BUENOS AIRES	33	Malla 216 A	Est. El Recreo (Prog. 390,00) - Est. El Mate (Prog. 462,71)	13	72,8	30-11-12	29-11-17	65.475	0
26	5	16	6	51	BUENOS AIRES	33	Malla 216 - B	Est. El Mate (Prog. 462,71) - Emp. R.N.N°7 (Prog. 534,61)	13	71,9	30-11-12	29-11-17	64.710	0
26	5	17	94	51	TIERRA DEL FUEGO	3	Malla 636	Tolhuin - Ushuaia	13	99,6				12
26	5	18	50	51	MENDOZA	143-144-146	Malla 312	Lte. con La Pampa - Carmensa / San Rafael - Emp. R.N.N°40 / Pte s/R. Diamante / Emp. R.N.	13	219,3	30-11-12	29-11-17	197.352	0
26	5	19	42	51	LA PAMPA	35 - 188	Malla 117 B	Emp RP N° 10 - Lte con Cordoba / Emp Rn N° 35 - Acc a Quetrequen	13	158,2	30-11-12	29-11-17	192.452	0
26	5	22	46	51	LA RIOJA	79	Malla 341	Emp RP N° 31 - Esperanza de Los Cerrillos	13	167,5	30-11-12	29-11-17	111.374	0
26	5	23	78	51	SANTA CRUZ	3	Malla 601		13	150,0	30-11-12	29-11-17	100.000	0
26	5	24	78	51	SANTA CRUZ	3	Malla 602		13	80,0	30-11-12	29-11-17	100.000	0
26	5	25	18	51	CORRIENTES	12	Malla 543	Lte. con Entre Ríos - Emp. R.P.N°25	13	141,0	30-11-12	29-11-17	100.000	0
26	5	26	46	51	LA RIOJA	38-75	Malla 303	Emp. R.N.N°74 - Lte. Cat. / La Rioja - Emp. R.N.N°38	13	237,9	30-11-12	29-11-17	100.000	0
Total Contratos de Recuperación y Mantenimiento V (C.Re.Ma. V)													2.895.866	
Total Contratos de Recuperación y Mantenimiento													17.559.677	

Infraestructura en Concesiones Viales

37	0	4	6	51	BUENOS AIRES	226	Autovía Mar del Plata - Balcarce 2° tramo	km 31,7 - km 64,686	20	33,0	01-02-09	16-11-11	184.605	6
37	0	5	6	51	BUENOS AIRES	205	Travesía Urbana km 65.800 - km 67.300 Cañuelas		21	1,5	01-10-06	31-03-08	4.727	7
37	0	6	6	52	BUENOS AIRES	188	Adecuación Urbana km 155,866 - 160,146 - Junín		21	1,0	01-08-07	29-11-09	5.821	7
37	0	8	6	51	BUENOS AIRES	5	Autopista Lujan - Mercedes	Sección I: km 67.479 - km 73.495	20	6,0	01-10-07	30-06-11	49.579	6
37	0	8	6	52	BUENOS AIRES	5	Autopista Lujan - Mercedes	Sección III: km 85.78 - km 96.65	20	10,9	01-07-06	30-07-11	119.332	6
37	0	9	6	51	BUENOS AIRES	9	Campana - Zarate	3er. Carril km 72.60 - km 85.20	20	12,6	01-06-06	31-03-11	202.358	7
37	0	10	82	52	SANTA FE	11	Travesía Urbana km 787,23 - Reconquista	Reconquista - Reconquista	21	1,0	01-04-07	29-09-09	13.585	7
37	0	12	14	51	CORDOBA	A005	Circunvalación de la Ciudad de Río Cuarto	km 0,00 - km 11,32	20	11,3	01-06-08	01-03-10	45.752	7
37	0	14	6	61	BUENOS AIRES	3	Canal de Desagües Pluviales km 555,90	Localidad de Aparicio Coronel Dorrego	21	1,0			420	11

CUADRO D
DIRECCION NACIONAL DE VIALIDAD (PROYECTOS Y OBRAS POR PROGRAMA AL 30/06/2011)

Pr	Sp	Py	Ub	Ob	Provincia	Ruta	Tramo	Sección	Cod	Long	Inicio	Fecha fin	Inversión Total (en millones \$)	Est
37	0	14	14	79	CORDOBA	38	La Cumbre; San Esteban; Los Cocos; San Marcos Sierra	Construcción de Pasarela Peatonal km 59,56 Villa Giardino	21	1,0	01-09-11	30-06-12	11.579	4
37	0	17	6	55	BUENOS AIRES	5	Pasarela peatonal km 74,18 Jauregui		21	1,0	11-10-05	10-01-06	346	7
37	0	21	6	51	BUENOS AIRES	8	Pasarela Peatonal km 78 - Exaltación de la Cruz		21	1,0	01-12-04	02-03-05	264	7
37	0	24	66	51	SALTA	9	Constr. Multitrocha km1547-1555 Cabeza de Buey		20	8,0	01-02-09	01-01-10	39.640	7
37	0	28	22	51	CHACO	16	Const.de rotonda R.P.N°4 (Quitilipi) y km 25,91 (Puerto Tiro)	Acc. y pav. Urbana km 136,12 (Machagai); Const.de Dársenas	21	1,0				12
37	0	29	18	51	CORRIENTES	12	km 1.017,85 - km 1.030,00 - Riachuelo		21	12,2	08-10-07	06-10-08	8.031	7
37	0	30	6	51	BUENOS AIRES	3	Rot.e Ilum.Inters. con R.P.N°75 - Gonzalez Chavez		22	1,0	01-05-07	28-11-09	4.768	7
37	0	35	54	51	MISIONES	12	Construcción Tercera Trocha	km 1370.038 - km 1594.400	20	100,0	01-02-06	31-12-10	154.036	7
37	0	38	50	51	MENDOZA	7	Doble vía Santa Rosa - Gral. San Martín	km 965.51-km 998.80	20	33,3	01-12-05	01-05-08	129.820	7
37	0	67	90	51	TUCUMAN	9	Las Talitas Pav.Calle Colectora, Ilum.y constr. Pasarelas Peatonales		21	1,0	01-09-06	31-03-08	4.126	7
37	0	69	82	51	SANTA FE	188	Intersec. Canaliz.Construcción bicensenda Florentino Amheguino		21	1,0	10-07-07	07-02-08	4.517	7
37	0	69	82	53	SANTA FE	8	Travesías Urbanas Venado Tuerto R.N.N°8	km 365,4 - km 369 Murphy R.N.N°33 km 710,84	21	1,0	01-05-07	29-01-08	2.142	7
37	0	71	6	51	BUENOS AIRES	A002	Salida Descendente km 21,00 Autopista Riccheri		21	1,0	01-07-07	30-10-07	704	7
37	0	72	96	51	INTERPROVINCIAL	22	Vte. R.N.N°22 y vincul. al 3° Puente: Secc. R.N.N°151 - R.P.N°7		20	5,8	01-03-09	05-06-12	63.019	6
37	0	74	6	51	BUENOS AIRES	226	Aut. y Rot. en int. con C. Rivadavia - R.P.N°76 - C. Pellegrini - Olavarría		20	6,0	15-12-08	13-02-11	65.319	7
37	0	76	96	51	INTERPROVINCIAL	9	Constr. Protec.con Erosión Hídrica y Sanamiento	km 1429.75-km 1446.50 y km 1146.30-km 1153.55	21	1,0	01-09-11	29-02-12	2.579	4
37	0	78	30	51	ENTRE RIOS		Acc.Sur a Gualaguaychú - Calz.Adic., Rehab.Calz.Exist.e Ilum.		21	7,3	01-11-07	30-11-08	25.241	7
37	0	80	6	51	BUENOS AIRES	188	Intersección (km 360.785) con R.N.N°33. General Villegas		21	1,0	01-09-11	31-05-12	5.176	4
37	0	81	6	52	BUENOS AIRES		Acc.a Bragado por Av.Elizondo y al Pque.Ind.-Colect	km 208.85 y km 210.48	21	1,0	01-10-07	30-12-10	7.622	7
37	0	85	30	51	ENTRE RIOS		Autopista Mesopotámica - Ceibas-Gualaguaychú		22	120,0	01-03-07	29-12-09	155.024	7
37	0	86	6	51	BUENOS AIRES	5	Const.rot. km 159,33 - Rep.calz. bicacc.al Pque.Ind.- pea - Chivilcoy	Const. rot. km 159,33 - Rep. calz. bicensenda acc. al Pque.Ind.- Pasarela Peatonal - Chivilcoy	21	1,0	22-10-08	22-08-09	5.042	7
37	0	87	6	51	BUENOS AIRES		Autopista Ribereña - Ciudad de Buenos Aires		20	6,0	01-09-11	31-03-12	60.000	0
37	0	88	82	51	SANTA FE		Mejoras en Aeropuerto Sauce Viejo-Provincia de Santa Fe							
37	0	89	14	51	CORDOBA	36	Variante Perilago Almafuerte	Almafuerte (Sal.) -sobre Via de Agua	20	10,2	24-11-09	15-06-11	77.810	6
37	0	96	62	51	RIO NEGRO	22	Pav.urb.y Repav. km1212,40 km1215,83-Cipolletti		21	3,4	01-03-09	29-09-10	12.415	7
37	0	97	14	51	CORDOBA	38	Rot.km 120,20 Acc.a Cruz del Eje-Pas.Peat.km 92,78 Charbonier		21	1,0	10-11-10	10-06-11	11.922	6
37	0	98	6	51	BUENOS AIRES	205	Inters.Rotac.y Acc.a Roque Pérez, km 132,700 - km 134,700.	Inters. Rotac. y Acc.a Roque Pérez, km 132,700 - km 134,700	21	1,0	01-02-09	02-12-09	10.836	7

Total Infraestructura en Concesiones Viales

1.488.157

Infraestructura en Areas Urbanas

38	0	4	6	51	BUENOS AIRES	S/N	Pavimentación Urbana en Localidades de Magdalena y Atalaya		21	1,0	01-06-07	30-04-08	5.334	7
38	0	5	6	51	BUENOS AIRES	36	R.P.N°36 e/ Rtda. Gutierrez y R.P.N°2 F. Varela - Berazategui	Vinculacion y Remodelacion R.P.N°36 e/ Rtda Gutiérrez y R.P.N°2 F Varela - Berazategui	20	6,5	03-07-06	01-10-11	165.988	6
38	0	9	30	51	ENTRE RIOS	14	Mejora en Acceso Sur R.N.N°14 Km. 252,60 Concordia		22	1,0	01-11-07	30-11-08	17.953	7
38	0	13	6	51	BUENOS AIRES	S/N	Repavimentación e Iluminación - Camino al Centro Atómico Ezeiza		21	1,0	01-04-07	30-03-08	4.775	7
38	0	14	6	51	BUENOS AIRES	25	R.P.N°25 Tramo: Ramal Pilar del Acceso Norte - Acceso Oeste	Rehab. y Mejora Tramo Ramal Pilar del Acceso Norte - Acceso Oeste	20	20,9	29-10-07	28-07-09	48.145	7
38	0	15	82	51	SANTA FE	8	Obra de Vinculación Acceso a Wheelwright R.P.N°9 R.N.N°8 km 294.82		21	1,0	01-08-07	30-08-09	7.500	7
38	0	16	30	51	ENTRE RIOS	14	R.N.N°14 Puerto Yerúa - R.N.N°14 Km 242,36	Acceso a Puerto Yerúa desde R.N.N°14 Tramo: Puerto Yerúa - R.N.N°14 km 242,36	21	1,0	01-08-08	30-09-09	46.876	7
38	0	17	6	51	BUENOS AIRES	S/N	R.P.N°4 y Calle Gral. Hornos. Partido de 3 de Febrero	Autovía 201 entre R.P.N°4 y Calle Gral. Hornos. Partido de 3 de Febrero	20	1,0	01-09-11	30-08-13	82.719	2
38	0	20	6	51	BUENOS AIRES	S/N	Autovía R.P.N°215 tramo R.P.N°29 Brandsen-R.P.N°6 La Plata-Bransen		20	9,5	04-11-10	04-10-11	55.754	6
38	0	25	6	51	BUENOS AIRES	S/N	Colectora descendente Ramal Campana - Calle Eiffé	y Calle Eiffel Tramo: Calle Otto Krause - Calle Constituyentes. Partido de Malvinas Argentinas	22	1,0	06-05-08	03-02-09	9.418	7
38	0	25	6	52	BUENOS AIRES	S/N	Colectora Ascendente Ramal Pilar - Calle Eiffel	Colectora Ascendente Ramal Pilar - Calle Eiffel. Partido de Malvinas Argentinas.	21	1,0	03-01-11	03-07-12	14.539	6
38	0	26	6	51	BUENOS AIRES	205	Construcción Doble Calzada R.N.N°205 Ezeiza	Acceso a la Ciudad de Ezeiza Construcción Doble Calzada R.N.N°205 Ezeiza	21	1,1	01-11-08	31-12-09	7.168	7
38	0	27	6	51	BUENOS AIRES	20	R.P.N°11 (Magdalena) - R.P.N°36 (Vieytes) Magdalena	R.P.N°20 Tramo I: R.P.N°11 (Magdalena) - R.P.N°36 (Vieytes) Magdalena	21	23,0	01-08-09	30-09-11	47.193	6
38	0	28	6	51	BUENOS AIRES	S/N	Obras de Seguridad en Berazategui, Florencio Varela y La Plata		21	1,0	01-01-09	30-06-11	16.247	14
38	0	28	6	52	BUENOS AIRES	S/N	Colectora Adicional hasta la Localidad de El Peligro	(Berazategui - La Plata)	21	1,0	01-09-11	31-01-12	10.800	2
38	0	29	6	51	BUENOS AIRES	S/N	Distribuidor Las Flores. Autopista Buenos Aires - La Plata, km 14	Ramas de Ingreso Ascendente y Egreso Descendente. Partido de Avellaneda	20	2,3	15-01-10	15-09-11	49.892	6
38	0	31	6	51	BUENOS AIRES	S/N	Caminos Acceso Central Nuclear Atucha - Acceso a las Palmas		20	1,0				12
38	0	31	6	52	BUENOS AIRES	9	Acceso a Central Nuclear "Atucha II" R.N.N°9 km 103	Central Nuclear "Atucha II" R.N.N°9 km 103 - Partido de Zárate	20	11,0	01-02-10	02-10-11	63.786	6

Total Infraestructura en Areas Urbanas

654.087

CUADRO D
DIRECCION NACIONAL DE VIALIDAD (PROYECTOS Y OBRAS POR PROGRAMA AL 30/06/2011)

Pr	Sp	Py	Ub	Ob	Provincia	Ruta	Tramo	Sección	Cod	Long	Inicio	Fecha fin	Inversión Total (en millones \$)	Est
Obras de Mejoras en Corredores Viales Nacionales														
39	0	1	96	55	INTERPROVINCIAL	7	OM N° 211	km 399-406 / km 424-457	5	40,0	25-10-06	24-08-08	23.802	7
39	0	2	6	51	BUENOS AIRES	9	OM N° 214 Corredor Vial N°3 - Rio Tala / Acceso a Ramallo	km 157,00 / km 206.00	5	79,0	01-11-06	31-08-10	84.880	7
39	0	5	96	51	INTERPROVINCIAL	9	OM N° 217	R.N.N°9 km 1215-1225 km 1315-1325	5	20,0	01-04-06	30-01-08	16.918	7
39	0	5	82	54	SANTA FE	34	OM N° 218	R.N.N°34 km 66-86	5	20,0	01-07-07	31-10-10	51.098	7
39	0	8	82	54	SANTA FE	11	Obra 223 a C.V 3 R.N.N°11	Arosena - Santo Tome	20	1,0	01-09-11	30-08-12	45.469	2
Total Obras de Mejoras en Corredores Viales Nacionales													222.167	
Obras en Corredores Viales														
Corredor I														
40	1	1	6	51	BUENOS AIRES	3	Obras de Seguridad en R.N.N°3 (Corredor Vial I)		17				460.154	6
40	1	1	6	52	BUENOS AIRES	205	Obras de Seguridad en R.N.N°205 (Corredor Vial I)		17				26.688	6
40	1	1	6	53	BUENOS AIRES	226	Obras de Seguridad en R.N.N°226 (Corredor Vial I)		17				15.066	6
40	1	2	6	51	BUENOS AIRES	3	Obras de Refuerzo de Infraestructura en R.N.N°3 (Corredor Vial I)		22				562.824	6
40	1	2	6	52	BUENOS AIRES	205	Obras de Refuerzo de Infraestructura en R.N.N°205 (Corredor Vial I)		22				253.937	6
40	1	2	6	53	BUENOS AIRES	226	Obras de Refuerzo de Infraestructura en R.N.N°226 (Corredor Vial I)		22				231.997	6
Total Corredor I													1.550.666	
Corredor II														
40	2	1	96	51	INTERPROVINCIAL	5	Obras de Seguridad en R.N.N°5 (Corredor Vial II)		17				20.540	6
40	2	1	96	52	INTERPROVINCIAL	188	Obras de Seguridad en R.N.N°188 (Corredor Vial II)		17				72.299	6
40	2	2	96	51	INTERPROVINCIAL	5	Obras de Refuerzo de Infraestructura en R.N.N°5 (Corredor Vial II)		22				324.403	6
40	2	2	96	52	INTERPROVINCIAL	188	Obras de Refuerzo de Infraestructura en R.N.N°188 (Corredor Vial II)		22				478.548	6
Total Corredor II													895.790	
Corredor III														
40	3	1	96	51	INTERPROVINCIAL	7	Obras de Seguridad en R.N.N°7 (Corredor Vial III)		17				426.177	6
40	3	2	96	51	INTERPROVINCIAL	7	Obras de Refuerzo de Infraestructura en R.N.N°7 (Corredor Vial III)		22		01-01-11	31-12-11	843.884	6
Total Corredor III													1.270.061	
Corredor IV														
40	4	1	30	51	ENTRE RIOS	18	Obras de Seguridad en R.N.N°18 (Corredor Vial IV)		17				282.675	6
40	4	1	96	52	INTERPROVINCIAL	19	Obras de Seguridad en R.N.N°19 (Corredor Vial IV)		17				273.892	6
40	4	1	96	53	INTERPROVINCIAL	34	Obras de Seguridad en R.N.N°34 (Corredor Vial IV)		17				339.150	6
40	4	1	96	54	INTERPROVINCIAL	38	Obras de Seguridad en R.N.N°38 (Corredor Vial IV)		17				92.115	6
40	4	2	30	51	ENTRE RIOS	18	Obras de Refuerzo de Infraestructura en R.N.N°18 (Corredor Vial IV)		22				282.675	6
40	4	2	96	52	INTERPROVINCIAL	19	Obras de Refuerzo de Infraestructura en R.N.N°19 (Corredor Vial IV)		22				273.893	6
40	4	2	96	53	INTERPROVINCIAL	34	Obras de Refuerzo de Infraestructura en R.N.N°34 (Corredor Vial IV)		22				362.061	6
40	4	2	96	54	INTERPROVINCIAL	38	Obras de Refuerzo de Infraestructura en R.N.N°38 (Corredor Vial IV)		22				92.115	6
Total Corredor IV													1.998.576	
Corredor V														
40	5	1	96	51	INTERPROVINCIAL	9	Obras de Seguridad en R.N.N°9 (Corredor Vial V)		17				75.781	6
40	5	1	96	52	INTERPROVINCIAL	11	Obras de Seguridad en R.N.N°11 (Corredor Vial V)		17				53.463	6
40	5	1	82	53	SANTA FE	A012	Obras de Seguridad en R.N.N°A012 (Corredor Vial V)		17				15.500	6
40	5	1	82	54	SANTA FE	A009	Obras de Seguridad en R.N.N°A009 (Corredor Vial V)		17				15.500	6
40	5	1	96	55	INTERPROVINCIAL	9	Obras de Seguridad en Autopista R.N.N°9 (Corredor Vial V)		17		01-01-11	31-12-15	15.001	6
40	5	1	6	56	BUENOS AIRES	193	Obras de Seguridad en R.N.N°193 (Corredor Vial V)		17				15.500	6

CUADRO D
DIRECCION NACIONAL DE VIALIDAD (PROYECTOS Y OBRAS POR PROGRAMA AL 30/06/2011)

Pr	Sp	Py	Ub	Ob	Provincia	Ruta	Tramo	Sección	Cod	Long	Inicio	Fecha fin	Inversión Total (en millones \$)	Est
40	5	2	96	51	INTERPROVINCIAL	9	Obras de Refuerzo de Infraestructura en R.N.Nº9 (Corredor Vial V)		22				561.387	6
40	5	2	96	52	INTERPROVINCIAL	11	Obras de Refuerzo de Infraestructura en R.N.Nº11 (Corredor Vial V)		22				521.741	6
40	5	2	82	53	SANTA FE	A012	Obras de Refuerzo de Infraestructura en R.N.NºA012 (Corredor Vial V)		22				54.263	6
40	5	2	82	54	SANTA FE	A009	Obras de Refuerzo de Infraestructura en R.N.NºA009 (Corredor Vial V)		22				15.222	6
40	5	2	96	55	INTERPROVINCIAL	9	Obras de Refuerzo de Infraes en Autopista R.N.Nº9 (Corredor Vial V)		22				269.192	6
40	5	2	6	56	BUENOS AIRES	193	Obras de Refuerzo de Infraestructura en R.N.Nº193 (Corredor Vial V)		22				25.238	6

Total Corredor V

1.637.788

Corredor VI

40	6	1	96	51	INTERPROVINCIAL	12	Obras de Seguridad en R.N.Nº12 (Corredor Vial VI)		17				498.585	6
40	6	1	96	52	INTERPROVINCIAL	16	Obras de Seguridad en R.N.Nº16 (Corredor Vial VI)		17				348.586	6
40	6	2	96	51	INTERPROVINCIAL	12	Obras de Refuerzo de Infraestructura en R.N.Nº12 (Corredor Vial VI)		22				438.930	6
40	6	2	96	52	INTERPROVINCIAL	16	Obras de Refuerzo de Infraestructura en R.N.Nº16 (Corredor Vial VI)		22				195.871	6

Total Corredor VI

1.481.972

Corredor VII

40	7	1	96	51	INTERPROVINCIAL	9	Obras de Seguridad en R.N.Nº9 (Corredor Vial VII)		17				42.210	6
40	7	1	96	52	INTERPROVINCIAL	34	Obras de Seguridad en R.N.Nº34 (Corredor Vial VII)		17		01-01-11	31-12-15	15.008	6
40	7	2	96	51	INTERPROVINCIAL	9	Obras de Refuerzo de Infraestructura en R.N.Nº9 (Corredor Vial VII)		22				410.213	6
40	7	2	96	52	INTERPROVINCIAL	34	Obras de Refuerzo de Infraestructura en R.N.Nº34 (Corredor Vial VII)		22				412.809	6

Total Corredor VII

880.240

Corredor VIII

40	8	1	14	51	CORDOBA	A005	Obras de Seguridad en R.N.NºA005 (Corredor Vial VIII)		17				12.250	6
40	8	1	96	52	INTERPROVINCIAL	8	Obras de Seguridad en R.N.Nº8 (Corredor Vial VIII)		17				20.661	6
40	8	1	96	53	INTERPROVINCIAL	33	Obras de Seguridad en R.N.Nº33 (Corredor Vial VIII)		17				438.252	6
40	8	1	14	54	CORDOBA	36	Obras de Seguridad en R.N.Nº36 (Corredor Vial VIII)		17				76.400	6
40	8	2	14	51	CORDOBA	A005	Obras de Refuerzo de Infraestructura en R.N.NºA005 (Corredor Vial VIII)		22				16.200	6
40	8	2	96	52	INTERPROVINCIAL	8	Obras de Refuerzo de Infraestructura en R.N.Nº8 (Corredor Vial VIII)		22				466.082	6
40	8	2	96	53	INTERPROVINCIAL	33	Obras de Refuerzo de Infraestructura en R.N.Nº33 (Corredor Vial VIII)		22				166.280	6
40	8	2	14	54	CORDOBA	36	Obras de Refuerzo de Infraestructura en R.N.Nº36 (Corredor Vial VIII)		22				52.045	6

Total Corredor VIII

1.248.170

Obras Mejorativas en Iniciativas Viales Privadas

40	9	1	96	51	INTERPROVINCIAL		Obras Mejorativas en Iniciativas Privadas (Etapa I)		22				198.361	6
----	---	---	----	----	-----------------	--	---	--	----	--	--	--	---------	---

Total Obras Mejorativas en Iniciativas Viales Privadas

198.361

Total Obras en Corredores Viales

11.161.624

TOTAL DIRECCION NACIONAL DE VIALIDAD

113.312.419

Cod	Estado
0	A Licitar
1	Publicada
2	Licitada
3	Adjudicada
4	Contratada
5	Replanteada
6	En Ejecucion
7	Finalizada Sin R.P.
8	Finalizada Con R.P.
9	Paralizada
10	Rescindida
11	Desestimada
12	Eliminada
13	A Reprogramar
14	Neutralizada
15	Preadjudicada
16	Suspendida

Cod	Tipo de Obra
5	Reconstrucciones
8	Obras Nuevas
11	Mantenimiento
12	Señalamiento
13	Rehabilitación y Mantenimiento
14	Global
17	Obras de Seguridad
18	Obras en Circuitos Turísticos
20	Aumento de Capacidad en Concesiones Viales
21	Seguridad en Concesiones Viales
22	Obras Menores en Concesiones Viales

CUADRO E
INVERSION REAL DIRECTA POR UBICACIÓN GEOGRAFICA AL 30/06/2011
(en pesos)

Ubicación Geográfica	Crédito Inicial	Crédito Vigente	Compromiso	Devengado	Estructura %
Capital Federal - Ciudad Autónoma de Buenos Aires	5.313.936.402	5.582.199.176	1.823.325.468	1.365.646.007	23,4%
Provincia de Buenos Aires	2.412.570.373	1.968.392.216	805.106.942	717.767.350	12,3%
Provincia de Catamarca	164.185.130	71.597.459	52.466.809	52.466.809	0,9%
Provincia de Córdoba	623.221.466	520.927.238	240.564.821	232.722.962	4,0%
Provincia de Corrientes	410.861.041	169.237.867	58.666.033	58.658.935	1,0%
Provincia del Chaco	290.860.534	171.454.079	84.182.766	84.110.238	1,4%
Provincia del Chubut	349.045.550	411.868.850	179.206.763	170.868.438	2,9%
Provincia de Entre Ríos	731.673.199	559.763.909	53.877.859	53.161.901	0,9%
Provincia de Formosa	155.462.512	341.157.451	172.949.538	172.949.538	3,0%
Provincia de Jujuy	180.297.209	154.191.143	66.657.741	66.543.651	1,1%
Provincia de La Pampa	169.998.615	190.968.440	63.988.445	63.983.118	1,1%
Provincia de La Rioja	173.553.972	101.198.858	14.463.000	14.463.000	0,2%
Provincia de Mendoza	458.443.614	359.875.454	153.424.482	137.258.840	2,3%
Provincia de Misiones	173.216.348	132.337.089	43.015.807	42.944.804	0,7%
Provincia del Neuquén	172.978.440	217.019.139	111.474.987	107.637.165	1,8%
Provincia de Río Negro	641.760.032	546.059.967	303.003.326	251.949.676	4,3%
Provincia de Salta	376.568.699	298.975.774	112.917.452	112.851.087	1,9%
Provincia de San Juan	318.886.240	293.399.012	91.478.337	91.351.928	1,6%
Provincia de San Luis	92.567.036	50.351.489	36.729.043	36.436.917	0,6%
Provincia de Santa Cruz	555.623.430	631.277.741	159.461.257	142.081.552	2,4%
Provincia de Santa Fe	470.289.503	484.607.333	278.665.198	271.264.626	4,6%
Provincia de Santiago del Estero	141.459.495	118.606.059	75.904.593	74.488.067	1,3%
Provincia de Tucumán	314.574.206	196.508.819	87.240.640	86.269.970	1,5%
Prov. de Tierra del Fuego, Antártida e Islas del Atlántico Sur	62.319.193	42.324.758	17.216.997	17.216.997	0,3%
Interprovincial	541.736.614	726.688.122	657.820.934	657.201.639	11,2%
Nacional	422.478.836	974.656.470	682.755.321	682.534.248	11,7%
Binacional	1.237.000	5.630.589	25.396.874	25.396.874	0,4%
No Clasificado	70.707.290	85.688.589	54.017.224	51.660.859	0,9%
TOTAL INVERSION REAL DIRECTA	15.790.511.979	15.406.963.090	6.505.978.657	5.841.887.196	100,0%

CUADRO F
MODIFICACIONES DE LAS TRANSFERENCIAS DE CAPITAL AL 30/06/2011
(en pesos)

Jurisdicción	Crédito Inicial	Crédito Vigente	Diferencia	%
Presidencia de la Nación	70.091.000	69.580.000	-511.000	-0,7%
Jefatura de Gabinete de Ministros	284.708.043	325.239.502	40.531.459	14,2%
Ministerio del Interior	38.836.221	8.580.898	-30.255.323	-
Ministerio de Relac. Exteriores, Comercio Internac. y Culto	3.011.200	3.022.200	11.000	0,4%
Ministerio de Justicia y Derechos Humanos	300.000	300.000	0	0,0%
Ministerio de Seguridad	2.352.651	3.696.351	1.343.700	57,1%
Ministerio de Defensa	1.864.834	864.334	-1.000.500	-
Ministerio de Economía y Finanzas Públicas	4.700.000	45.300.000	40.600.000	863,8%
Ministerio de Industria	30.062.723	30.062.723	0	0,0%
Ministerio de Agricultura, Ganadería y Pesca	12.460.260	32.953.260	20.493.000	164,5%
Ministerio de Turismo	2.068.191	1.822.200	-245.991	-11,9%
Ministerio de Planificación Federal, Inversión Pública y Servicios	19.519.266.017	20.080.320.191	561.054.174	2,9%
Ministerio de Educación	832.137.633	1.137.518.671	305.381.038	36,7%
Ministerio de Ciencia, Tecnología e Innovación Productiva	67.214.000	67.214.000	0	0,0%
Ministerio de Trabajo, Empleo y Seguridad Social	103.984.000	103.884.000	-100.000	-0,1%
Ministerio de Salud	216.852.340	159.479.685	-57.372.655	-26,5%
Ministerio de Desarrollo Social	34.224.973	36.944.973	2.720.000	7,9%
Obligaciones a Cargo del Tesoro	12.410.810.454	13.009.810.454	599.000.000	4,8%
TOTAL TRANSFERENCIAS DE CAPITAL	33.634.944.540	35.116.593.442	1.481.648.902	4,4%

CUADRO G
TRANSFERENCIAS DE CAPITAL POR JURISDICCION
(en pesos)

Jurisdicción	Crédito Inicial	Crédito Vigente	Compromiso	Devengado	%
Presidencia de la Nación	70.091.000	69.580.000	18.189.820	18.098.420	26,0%
Jefatura de Gabinete de Ministros	284.708.043	325.239.502	67.526.449	67.526.449	20,8%
Ministerio del Interior	38.836.221	8.580.898	5.573.015	5.573.015	64,9%
Ministerio de Relac. Exteriores, Comercio Internac. y Culto	3.011.200	3.022.200	667.925	667.925	22,1%
Ministerio de Justicia y Derechos Humanos	300.000	300.000	0	0	0,0%
Ministerio de Seguridad	2.352.651	3.696.351	2.396.319	2.396.319	64,8%
Ministerio de Defensa	1.864.834	864.334	20.056	20.056	2,3%
Ministerio de Economía y Finanzas Públicas	4.700.000	45.300.000	20.545.561	20.545.561	45,4%
Ministerio de Industria	30.062.723	30.062.723	4.623.876	4.623.876	15,4%
Ministerio de Agricultura, Ganadería y Pesca	12.460.260	32.953.260	15.622.049	15.362.049	46,6%
Ministerio de Turismo	2.068.191	1.822.200	216.453	216.453	11,9%
Ministerio de Planificación Federal, Inversión Pública y Servicios	19.519.266.017	20.080.320.191	7.393.147.572	7.365.147.298	36,7%
Ministerio de Educación	832.137.633	1.137.518.671	371.085.316	371.085.316	32,6%
Ministerio de Ciencia, Tecnología e Innovación Productiva	67.214.000	67.214.000	24.277.000	24.277.000	36,1%
Ministerio de Trabajo, Empleo y Seguridad Social	103.984.000	103.884.000	17.560.753	17.459.253	16,8%
Ministerio de Salud	216.852.340	159.479.685	103.399.982	91.584.048	57,4%
Ministerio de Desarrollo Social	34.224.973	36.944.973	4.556.251	4.238.112	11,5%
Obligaciones a Cargo del Tesoro	12.410.810.454	13.009.810.454	5.335.363.161	5.335.397.653	41,0%
TOTAL TRANSFERENCIAS DE CAPITAL	33.634.944.540	35.116.593.442	13.384.771.558	13.344.218.803	38,0%

CUADRO H
TRANSFERENCIAS DE CAPITAL POR UBICACION GEOGRAFICA
(en pesos)

Ubicación Geográfica	Crédito Inicial	Crédito Vigente	Compromiso	Devengado	%
Capital Federal - Ciudad Autónoma de Buenos Aires	8.571.510.851	9.305.602.107	4.220.217.000	4.249.162.121	31,8%
Provincia de Buenos Aires	5.808.453.507	6.083.815.934	2.426.037.095	2.408.147.264	18,0%
Provincia de Catamarca	444.749.569	456.739.015	108.903.423	106.867.838	0,8%
Provincia de Córdoba	1.301.724.679	1.322.505.800	493.059.064	492.188.566	3,7%
Provincia de Corrientes	511.708.718	495.642.278	160.590.928	154.698.024	1,2%
Provincia del Chaco	1.417.689.085	1.462.068.144	587.974.407	586.838.580	4,4%
Provincia del Chubut	320.298.373	329.471.672	121.356.951	121.175.580	0,9%
Provincia de Entre Ríos	1.071.624.969	1.013.616.281	382.852.910	382.161.890	2,9%
Provincia de Formosa	865.989.514	1.098.478.888	635.558.716	631.018.529	4,7%
Provincia de Jujuy	539.768.863	548.055.636	245.965.840	245.515.993	1,8%
Provincia de La Pampa	494.012.573	500.003.533	127.373.000	127.242.370	1,0%
Provincia de La Rioja	794.904.098	807.557.831	346.946.788	346.645.237	2,6%
Provincia de Mendoza	627.619.641	629.449.769	250.263.059	248.921.149	1,9%
Provincia de Misiones	528.179.729	539.602.019	284.141.878	283.650.578	2,1%
Provincia del Neuquén	288.818.747	303.726.162	106.327.133	106.204.964	0,8%
Provincia de Río Negro	502.277.135	512.651.134	254.896.133	253.975.810	1,9%
Provincia de Salta	530.431.067	542.340.696	234.474.219	207.049.848	1,6%
Provincia de San Juan	537.328.870	546.010.074	247.940.528	246.705.634	1,8%
Provincia de San Luis	210.371.109	220.569.383	84.296.295	84.112.797	0,6%
Provincia de Santa Cruz	700.394.850	699.625.159	503.279.119	503.215.864	3,8%
Provincia de Santa Fe	1.086.602.925	1.102.196.189	356.353.318	356.051.802	2,7%
Provincia de Santiago del Estero	1.194.175.198	1.232.987.160	447.491.806	447.083.227	3,4%
Provincia de Tucumán	954.068.367	960.648.292	477.368.081	474.553.623	3,6%
Prov. de Tierra del Fuego, Antártida e Islas del Atlántico Sur	218.233.247	225.439.096	88.475.541	88.403.189	0,7%
Interprovincial	1.624.080.000	1.684.570.000	167.432.828	167.432.828	1,3%
Nacional	2.444.907.490	2.409.317.569	1.915.637	1.915.637	0,0%
Binacional	26.000.000	26.000.000	0	0	0,0%
No Clasificado	19.021.366	57.903.621	23.279.861	23.279.861	0,2%
TOTAL TRANSFERENCIAS DE CAPITAL	33.634.944.540	35.116.593.442	13.384.771.558	13.344.218.803	100,0%

CUADRO I
EJECUCIÓN DE LA INVERSIÓN REAL DIRECTA Y LAS TRANSFERENCIAS DE CAPITAL,
POR FINALIDAD Y FUNCIÓN AL 30/06/2011
(en pesos)

Finalidad/Función	Inversión Real Directa	Transferencias	Total
Administración Gubernamental			
Legislativa	5.144.895	0	5.144.895
Judicial	46.585.248	0	46.585.248
Dirección Superior Ejecutiva	25.573.430	20.857.561	46.430.991
Relaciones Exteriores	4.125.479	667.925	4.793.404
Relaciones Interiores	22.467.515	2.916.299.450	2.938.766.965
Administración Fiscal	6.785.636	0	6.785.636
Control de la Gestión Pública	3.521.200	0	3.521.200
Información y Estadística Básicas	1.066.053	0	1.066.053
Subtotal	115.269.456	2.937.824.936	3.053.094.392
Defensa y Seguridad			
Defensa	29.828.375	20.056	29.848.431
Seguridad Interior	148.003.310	5.969.334	153.972.644
Sistema Penal	29.379.607	0	29.379.607
Inteligencia	973	0	973
Subtotal	207.212.265	5.989.390	213.201.655
Servicios Sociales			
Salud	100.571.887	149.380.309	249.952.196
Promoción y Asistencia Social	3.639.363	526.807.842	530.447.205
Seguridad Social	46.770.029	0	46.770.029
Educación y Cultura	633.182.913	625.751.570	1.258.934.483
Ciencia y Técnica	293.023.588	28.836.173	321.859.761
Trabajo	6.219.360	17.459.253	23.678.613
Vivienda y Urbanismo	53.641	2.412.983.139	2.413.036.780
Agua Potable y Alcantarillado	152.696.150	1.334.593.972	1.487.290.122
Subtotal	1.236.156.931	5.095.812.258	6.331.969.189
Servicios Económicos			
Energía, Combustibles y Minería	6.842.447	2.395.175.798	2.402.018.245
Comunicaciones	23.950.655	700.240.112	724.190.767
Transporte	4.035.882.566	2.080.611.436	6.116.494.002
Ecología y Medio Ambiente	111.156.363	72.825.319	183.981.682
Agricultura	6.885.782	26.617.289	33.503.071
Industria	12.891.733	6.775.795	19.667.528
Comercio, Turismo y Otros Servicios	85.291.436	22.346.470	107.637.906
Seguros y Finanzas	347.562	0	347.562
Subtotal	4.283.248.544	5.304.592.219	9.587.840.763
TOTAL	5.841.887.196	13.344.218.803	19.186.105.999