

Seguimiento Físico Financiero  
Seguimiento Físico Financiero

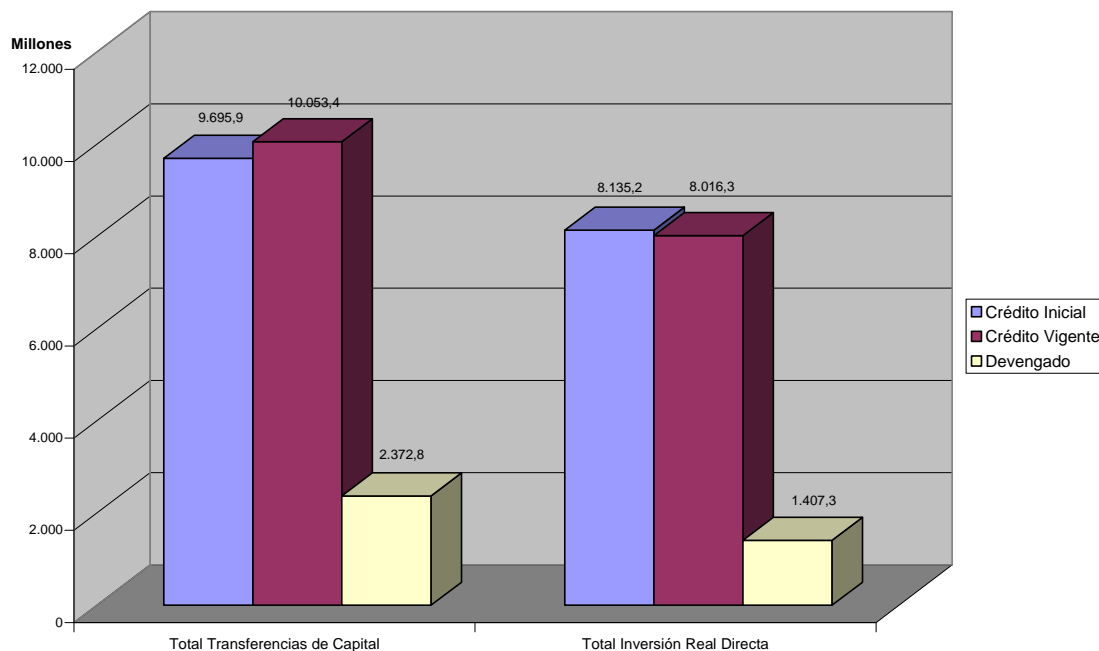
**INVERSION PUBLICA NACIONAL**  
Presupuesto de la Administración Nacional

**Primer Trimestre Año 2008**

## INTRODUCCION

La Inversión Pública Nacional comprende las erogaciones incluidas en el presupuesto nacional destinadas a la adquisición o producción de bienes que incrementan el activo del Estado Nacional, Provincial y Municipal y sirven como instrumentos para la producción de bienes y servicios. Incluye la Inversión Real Directa y las Transferencias de Capital.

Gráfico N° 1  
Inversión Pública Nacional al 31/03/2008



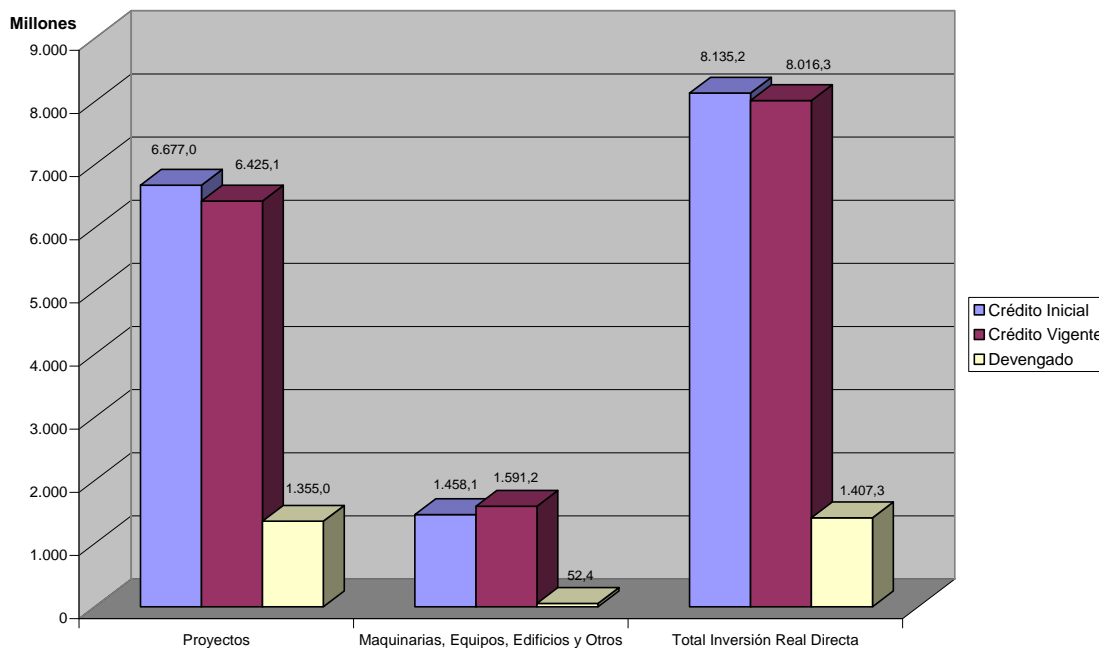
La Inversión Real Directa (IRD) abarca los gastos de adquisición o producción de bienes de capital que realiza por cuenta propia la Administración Nacional. El crédito inicial inherente a la IRD ascendió a \$8.135,2 millones y el vigente a \$8.016,3 millones, es decir, una variación negativa de \$118,9 millones (1,5%) al cierre del primer trimestre (ver Gráfico N° 1). El principal componente de la Inversión Real Directa, los proyectos de inversión, dispuso de una asignación de \$6.425,1 millones y la Adquisición de Maquinarias, Equipos, Edificios, Tierras y otros Bienes de Uso contó con un crédito de \$1.591,2 millones (ver Gráfico N° 2).

Los proyectos de inversión incluyen gastos vinculados con la generación de un bien de capital destinado a crear, ampliar o modernizar la capacidad de oferta de bienes o servicios públicos. De su asignación crediticia \$6.076,9 millones correspondieron a construcciones (con una ejecución de \$1.291,4 millones al cierre del primer trimestre), \$188,8 millones a maquinarias y equipos (\$29,1 millones de ejecución) y \$159,4 millones a gastos vinculados a servicios no personales, bienes de consumo, activos intangibles y tierras y terrenos, entre otros (\$34,4 millones de devengado).

La Inversión Real Directa incluye además la adquisición de bienes de capital, desagregada en \$1.386,6 millones en maquinarias y equipos (ejecución de \$42,9 millones),

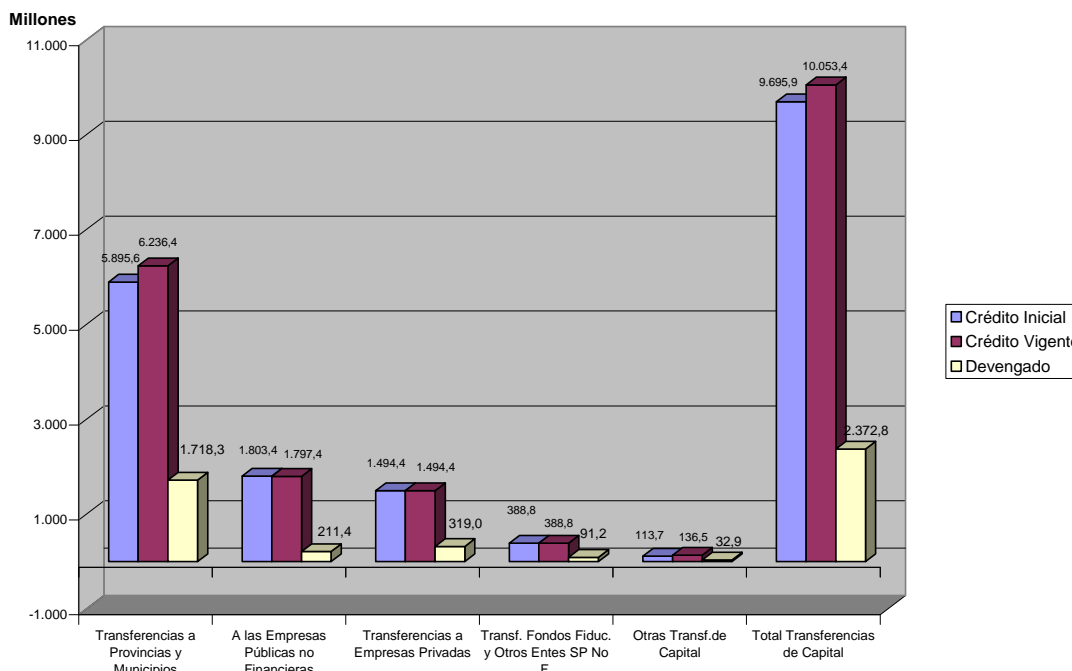
\$58,0 millones de activos intangibles (\$2,9 millones), \$132,6 millones en edificios e instalaciones (\$2,9 millones) y \$14,0 millones en otros conceptos (\$3,6 millones).

**Gráfico N° 2**  
Ejecución de la Inversión Real Directa al 31/03/2008



Asimismo, la Administración Nacional transfiere recursos a agentes económicos públicos o privados, para realizar gastos de capital que implican un incremento del activo del Estado (Nacional, Provincial o Municipal). Al término del primer trimestre, sobre un crédito de \$10.053,4 millones, la ejecución financiera de las transferencias de capital ascendió a \$2.375,2 millones. El Crédito Inicial en este concepto alcanzó \$9.695,9 millones, con un aumento del 3,7% (ver Gráfico N° 3).

**Gráfico N° 3**  
Ejecución Transferencias de Capital al 31/03/2008



Al 31/03/2008 del monto de ejecución de las transferencias de capital, \$1.718,3 millones (72,4% del total) correspondieron a transferencias a provincias y municipios, \$319,0 millones (13,4%) a transferencias a empresas privadas, \$211,4 millones (8,9%) a empresas públicas no financieras, \$91,2 millones (3,8%) a Fondos Fiduciarios y otros entes del Sector Público Nacional No Financiero y \$32,9 millones (1,4%) a otros tipos de transferencias. El siguiente cuadro muestra el Crédito Inicial, el Crédito Vigente y la Ejecución de la Inversión Total durante el período de referencia, desagregada por sus principales componentes:

**Cuadro Nº 1. Inversión Real Directa y Transferencias de Capital al 31/03/08 (en pesos)**

<b>Concepto</b>	<b>Crédito Inicial</b>	<b>Crédito Vigente</b>	<b>Devengado</b>	<b>% Ejec.</b>
Inversión Real Directa	8.135.156.226	8.016.286.200	1.407.341.702	17,6%
Proyectos	6.677.014.128	6.425.072.044	1.354.960.567	21,1%
Maquinarias, Equipos, Edificios y Otros	1.458.142.098	1.591.214.156	52.381.135	3,3%
Transferencias de Capital	9.695.897.095	10.053.406.343	2.372.811.958	23,6%
<b>Inversión Total</b>	<b>17.831.053.321</b>	<b>18.069.692.543</b>	<b>3.780.153.660</b>	<b>20,9%</b>

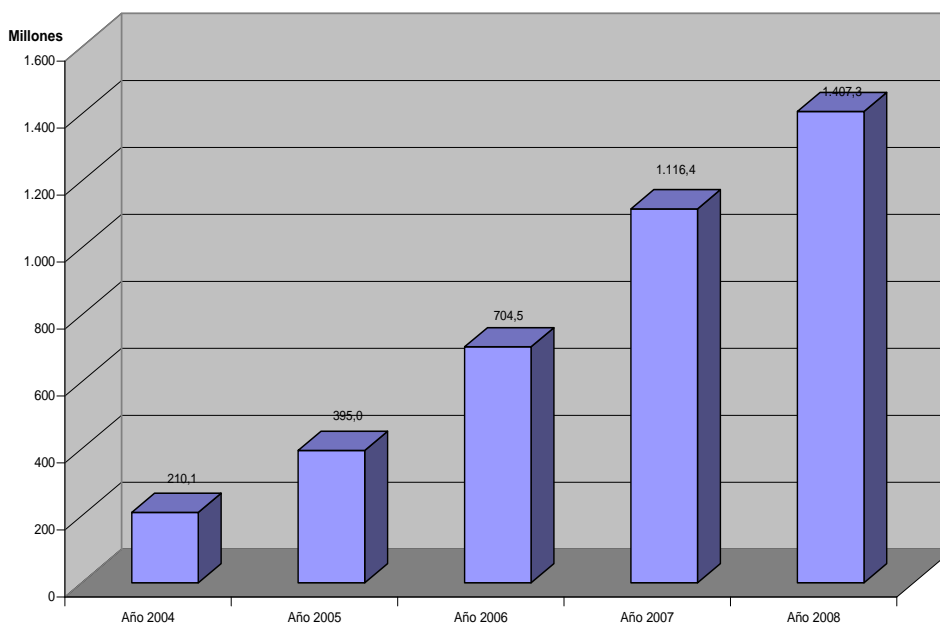
Se observa que las transferencias de capital registraron una mayor ejecución que la inversión real directa al cierre del primer trimestre. Las transferencias de capital arrojaron un incremento en el crédito inicial de \$357,5 millones (3,7%). Asimismo, el crédito inicial asignado a los proyectos de inversión disminuyó en \$251,9 millones (3,8%) mientras que para la adquisición de bienes de uso aumentó \$133,1 millones (9,1%).

## CAPITULO I: INVERSION REAL DIRECTA

### I- EJECUCION DE LA INVERSION REAL DIRECTA AL 31/03/2008

La ejecución de la Inversión Real Directa (IRD) alcanzó a \$1.407,3 millones durante el primer trimestre, lo que implica incrementos del 26,1% respecto a igual período de 2007, del 99,8% respecto a 2006, del 256,3% en relación a 2005 y del 566,9% respecto a 2004.

Gráfico N° 4  
Inversión Real Directa - Devengado al 31/03



#### 1-Según Nivel Institucional

El crédito destinado al financiamiento de la IRD, al 31/03/2008, disminuyó en \$118,9 millones (1,5%), de acuerdo al detalle por nivel institucional incluido en el siguiente cuadro:

Cuadro N° 2. Ejecución de la Inversión Real Directa por Nivel Institucional al 31/03/08 (en pesos)

Nivel Institucional	Crédito Inicial	Crédito Vigente	Devengado	% de ejecución
Administración Central	2.103.586.233	2.238.219.927	92.915.336	4,2%
Organismos Descentralizados	5.951.719.993	5.698.216.273	1.309.622.269	23,0%
Instituciones de Seguridad Social	79.850.000	79.850.000	4.804.097	6,0%
<b>Total</b>	<b>8.135.156.226</b>	<b>8.016.286.200</b>	<b>1.407.341.702</b>	<b>17,6%</b>

La ejecución al 31/03/2008 en la Administración Central se concentró en el Ministerio de Planificación Federal, Inversión Pública y Servicios (\$49,4 millones). En los Organismos Descentralizados el gasto se concentró en la Dirección Nacional de Vialidad (\$1.013,0 millones), el Organo de Control de Concesiones Viales (\$118,1 millones) y el Ente Nacional de Obras Hídricas y Saneamiento (\$128,1 millones) y la Comisión Nacional de Actividades Espaciales (\$30,6 millones). A continuación se expone una tabla que muestra las ejecuciones del primer trimestre de 2007 y de 2008:

**Tabla Nº 1. Ejecución Inversión Real Directa Comparada Primer Trimestre 2007/2008 (en miles de pesos)**

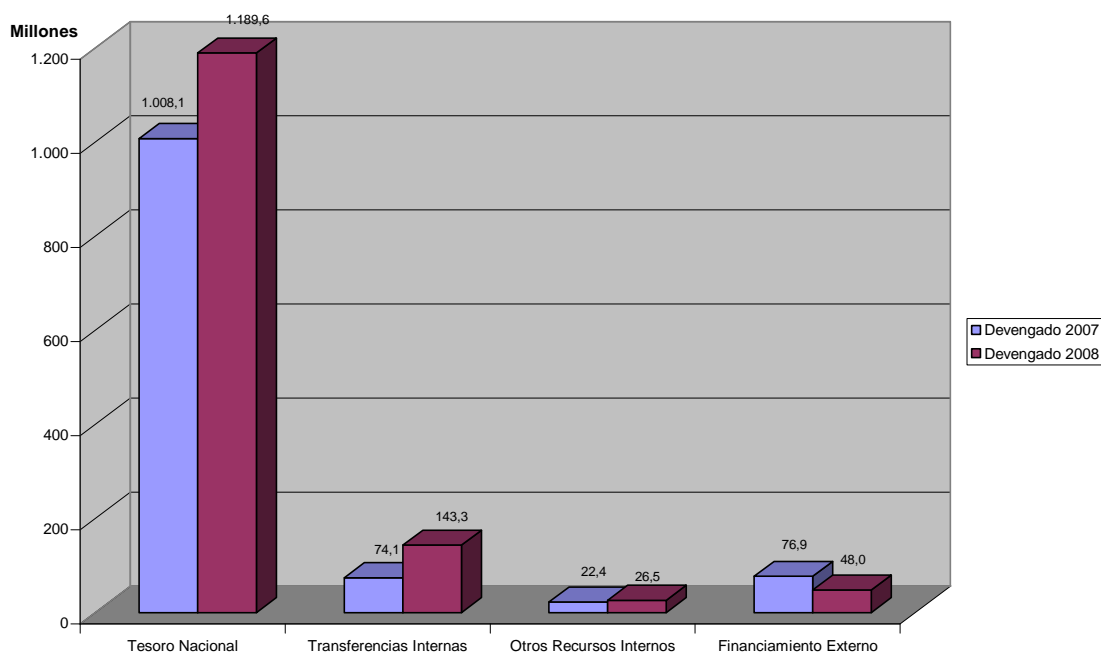
Organismo/Programa	Ejecución al 31/03/07	Ejecución al 31/03/08	Variación
Dirección Nacional de Vialidad	866,5	1.013,0	16,9%
Ente Nacional de Obras Hídricas y Saneamiento	73,4	128,1	74,4%
Órgano de Control de Concesiones Viales	85,8	118,1	37,6%
Ministerio de Planificación Federal, Inversión Pública y Servicios	72,1	49,4	-31,6%
Comisión Nacional de Actividades Espaciales	17,1	30,6	79,3%
<b>Total</b>	<b>1.115,0</b>	<b>1.339,1</b>	<b>20,1%</b>

Se observa un incremento en la ejecución del primer trimestre del 2008 con respecto a igual período del año anterior de \$224,1 millones (20,1%), a excepción del Ministerio de Planificación Federal, Inversión Pública y Servicios que disminuyó en \$22,4 millones (31,6%).

## 2-Según Fuente de Financiamiento

Alrededor del 85% de la inversión realizada en el primer trimestre de 2008 se financió con recursos del Tesoro Nacional. A continuación se expone un gráfico relativo a las fuentes de financiamiento del gasto:

**Gráfico Nº 5  
Inversión Real Directa-Comparativo 2007/2008-Fuente de Financiamiento**



Al 31/03/08 la ejecución se incrementó en Tesoro Nacional (\$181,5 millones, 18,0%), en transferencias internas (\$69,3 millones, 93,5%) y en otros recursos internos (\$4,0 millones, 18,0%), Por su parte, el financiamiento externo disminuyó (\$28,9 millones, 37,6%).

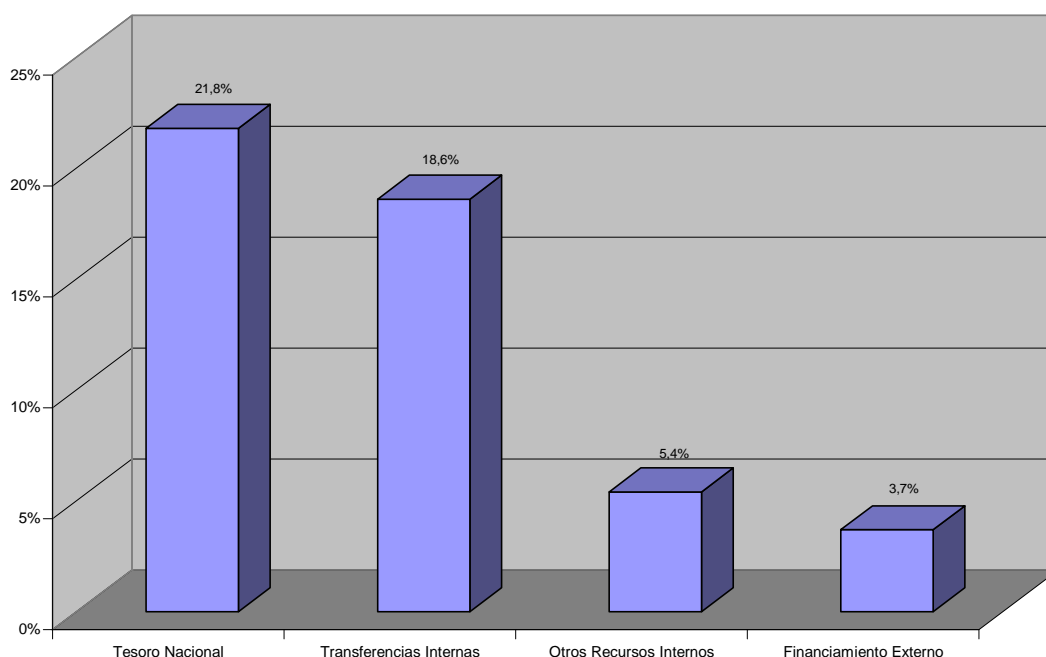
**Cuadro Nº 3. Ejecución de la Inversión Real Directa por Fuente de Financiamiento al 31/03/08 (en pesos)**

Fuente Financiamiento	Crédito Inicial	Crédito Vigente	Devengado	% de ejecución
Tesoro Nacional	5.632.487.583	5.456.879.610	1.189.558.027	21,8%
Transferencias Internas	772.005.000	772.030.000	143.343.018	18,6%
Otros Recursos Internos	441.125.526	492.335.094	26.455.306	5,4%
Financiamiento Externo	1.289.538.117	1.295.041.496	47.985.351	3,7%
<b>Total</b>	<b>8.135.156.226</b>	<b>8.016.286.200</b>	<b>1.407.341.702</b>	<b>17,6%</b>

De los \$1.189,6 millones de ejecución financiados con Tesoro Nacional, \$853,3 millones correspondieron a construcciones, contratos de recuperación y mantenimiento y administración del sistema vial nacional, \$128,0 millones al Ente Nacional de Obras Hídricas de Saneamiento y \$96,0 millones al Órgano de Control de las Concesiones Viales.

Con transferencias internas se financiaron proyectos de la Dirección Nacional de Vialidad, por \$121,2 millones y del Órgano de Control de Concesiones Viales por \$22,0 millones, a través del Fondo Fiduciario del Sistema de Infraestructura de Transporte. Con financiamiento externo se devengaron \$30,8 millones destinados a proyectos de construcciones de rutas.

**Gráfico N° 6**  
**Inversión Real Directa- Porcentaje de Ejecución respecto al Crédito Vigente al 31/03/2008**



### 3-Según Ubicación Geográfica

La Inversión Real Directa se concentró (25%) en las provincias de Buenos Aires, Santa Fe y Formosa. Las provincias que presentaron menor inversión fueron Tierra del Fuego, San Luis y La Pampa (1,1%).

En la provincia de Buenos Aires la ejecución alcanzó los \$140,0 millones incluyendo, principalmente, los proyectos del Órgano de Control de Concesiones Viales (\$60,1 millones), de la Dirección Nacional de Vialidad (\$44,1 millones) y del Ente Nacional de Obras Hídricas y Saneamiento (\$21,3 millones).

En la provincia de Santa Fe la ejecución alcanzó los \$103,6 millones y correspondió, mayormente, a construcciones viales (\$55,1 millones), siendo importante la obra por convenio en la Ruta Nacional N° 95 Empalme Ruta Provincial N° 286-Límite con Chaco Secciones I y II

(\$23,6 millones). Asimismo, mostraron avance los proyectos Construcción Acueducto Centro Oeste Santa Fe (\$24,0 millones) perteneciente al Ente Nacional de Obras Hídricas de Saneamiento, la Construcción Alteo Terraplén Viaducto Laguna La Picasa (\$11,9 millones) del Ministerio de Planificación Federal, Inversión Pública y Servicios y los proyectos del Órgano de Control de Concesiones Viales (\$11,2 millones).

En la provincia de Formosa la ejecución alcanzó los \$100,7 millones, comprendiendo, entre otras, las obras Ruta Nacional N° 81 Las Lomitas Límite con Salta Empalme Ruta Provincial N° 35 (\$10,8 millones), Ruta Nacional N° 95 Empalme Ruta Nacional N° 81 Límite con Chaco Secciones I y II (\$16,2 millones), Ruta Nacional N° 86 General Belgrano (Misión Tacaaglé) General Güemes (\$9,0 millones), Ruta Nacional N° 86 General Güemes Posta Cambio a Salazar Secciones I, II, III y IV (\$29,8 millones) y Optimización de Sistema de Distribución de Agua Potable (\$18,5 millones).



### III- EJECUCIÓN FÍSICA DE LOS PROYECTOS DE INVERSIÓN

En este apartado se analiza la ejecución física de los proyectos de inversión al 31/03/2008, considerando un subconjunto de iniciativas de gran envergadura, que representa el 75% del costo total global de los proyectos en cartera y el 86,3%, aproximadamente, de la ejecución al primer trimestre del ejercicio.

**Cuadro Nº 4. Principales Proyectos de Inversión ordenados según Costo Total (en pesos)**

Organismo	Programas/Proyectos	Costo Total*	Devengado 01/01 al 31/03/08	% Dev.1T 2008/ Costo Total
DNV	Construcción de Rutas	37.903.238.373	775.779.507	2,05
Sec. de Transporte	Construcción Corredor Ferroviario Buenos Aires-Rosario-Córdoba (Construcción de Tren de Alta Velocidad)	11.176.948.222	0	0
DNV	Proyectos C.Re.Ma.	10.401.054.126	149.358.786	1,44
Sec. de Transporte	Soterramiento de Corredor Ferroviario Caballito - Moreno Línea Sarmiento	2.798.956.410	0	0
DNV	Mantenimiento de Rutas	1.902.648.199	82.957.385	4,36
CONAE	Misiones Satelitales	786.260.882	29.325.566	3,73
Sec. de Recursos Hídricos	Ampliación y Mejoramiento de la Red Hidrológica Nacional	156.926.500	3.956.743	2,51
OCCOVI	Autopista Mesopotámica - Tramo Ceibas-Guaaleguaychú-Provincia de Entre Ríos	155.023.867	15.403.293	9,94
ENOHSA	Construcción Acueducto Centro Oeste Santa Fe	143.408.920	24.439.808	17,04
Sec. de Transporte	Alteo Terraplén Viaducto Laguna La Picasa	140.398.980	11.907.108	8,48
Sec. de Transporte	Puerto Caleta Paula	139.827.069	11.334.218	8,11
ENOHSA	Optimización Sistema de Provisión de Agua Potable, Formosa	131.539.952	18.497.492	14,06
OCCOVI	Aumento de Capacidad Construcciones Viales, Provincia de Mendoza I - Doble Vía Santa Rosa-Gral. San Martín RN 7	123.863.414	6.632.022	5,35
OCCOVI	Aumento de Capacidad Construcciones Viales, Provincia de Buenos Aires IV - Autopista Luján- Mercedes Secciones I y III	108.564.115	11.514.735	10,61
ENOHSA	Construcción Planta Tratamiento Cloacales Subsistema Rawson San Juan	105.672.929	13.338.011	12,62
ENOHSA	Colectores Cloacales y Estaciones Elevadoras Merlo	104.723.411	6.787.348	6,48
ENOHSA	Planta Potabilizadora, Ampliación, Optimización y Sistema de Captación	103.487.098	13.934.069	13,46
OCCOVI	Vinculación y Remodelación RP 36 – Rotonda Gutiérrez y RP II Florencio Varela Buenos Aires	92.573.559	15.065.847	16,27
ENOHSA	Colector Cloacal y Planta Depuradora Lago San Roque-Villa Carlos Paz-Córdoba	81.714.278	10.104.100	12,37
OCCOVI	Aumento de Capacidad Construcciones Viales, Provincia de Buenos Aires V-Tramo Campana-Zárate R.N.Nº9	80.266.598	8.529.954	10,63
Sec. de Transporte	Modernización Línea A Subterráneo-Obras Civiles	78.826.513	5.455.569	6,92
<b>Sutotal</b>		<b>66.715.923.415</b>	<b>1.214.321.561</b>	<b>1,82</b>
<b>Total I.R.D.</b>		<b>88.694.066.604</b>	<b>1.407.341.702</b>	<b>1,59</b>

(\*) Costo Total de IRD según Formulación Presupuesto 2008

El costo total considera los fondos necesarios para toda la vida del proyecto de inversión (desde la fecha inicial a la terminación del mismo, con una visión plurianual). La construcción de rutas aparece como la acción más relevante de la actual cartera de proyectos. A continuación se detallan los principales proyectos de inversión ordenados por Organismo:

#### **Dirección Nacional de Vialidad**

La Dirección Nacional de Vialidad tiene a su cargo el mantenimiento y la rehabilitación de 38.154 kilómetros de la red vial nacional y, durante el primer trimestre 2008, ha realizado intervenciones en 5.346 kilómetros de rutas provinciales.

#### *Construcción de Rutas*

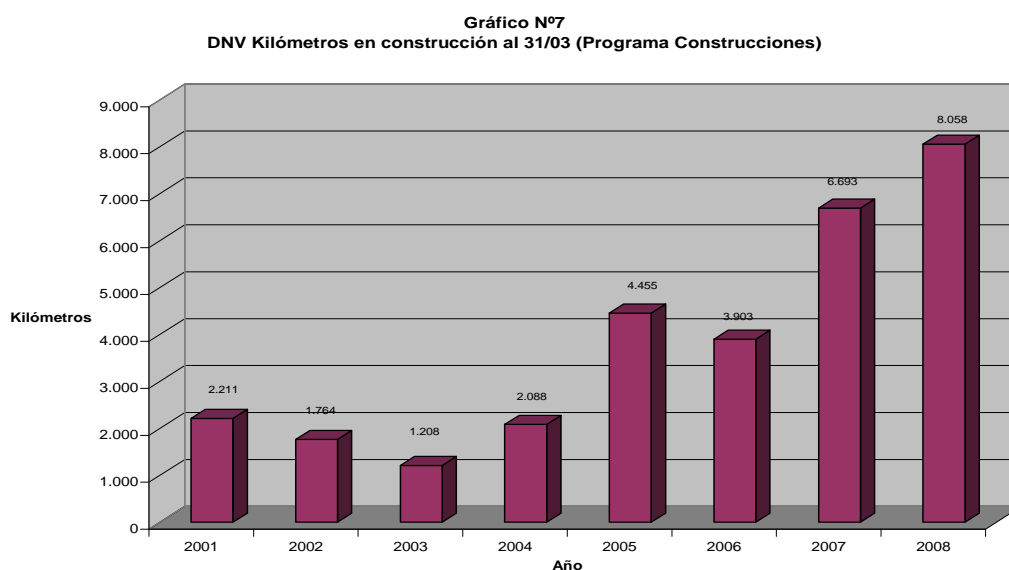
En el subprograma Pasos Fronterizos y Corredores Viales de Integración se encontraban en ejecución, al 31/03/2008, 618 kilómetros de ruta (en las provincias de Entre Ríos, Corrientes, Catamarca, Córdoba y Santiago del Estero).

En el subprograma Obras por Convenio con Provincias se encontraban en ejecución, al 31/03/2008, trayectos que abarcaban a 1.463 kilómetros, finalizándose el tramo en R.N.Nº23 Valcheta Pilcaniyeu Sección I (Musters km 77-km 105) con 28,2 kilómetros, en la provincia de Río Negro. En Obras en Corredores Viales Concesionados se encontraban en ejecución, 426 kilómetros de rutas. Los tramos finalizados ascendieron a 114 kilómetros en las provincias de Santa Fe, Córdoba y Buenos Aires.

Por el sistema Construir, Operar y Transferir se mantuvieron, al 31/03/2008, 626 kilómetros (Corredor 28 de Resistencia-Límite con Paraguay y Corredor 31 de Bahía Blanca-Empalme Ruta Nacional Nº 5). En 2011 se prevé la finalización de los contratos.

En el subprograma Mejoramiento y Reposición de Rutas se encontraban en ejecución, al cierre del primer trimestre, 4.913 kilómetros, concluyéndose 86,7 kilómetros de ruta (provincias de Formosa, Córdoba, Buenos Aires, Salta y La Rioja). El subprograma Mejoramiento y Reconstrucción en Puentes comprendió trabajos de reparación de obenques en estructuras sobre el Río Paraná Guazú y el Paraná de las Palmas (1.200 metros), sobre el Río Gallegos entre Río Gallegos-Güer Aike (90 metros), el Puente Nuevo y accesos en tramo Arroyo Batel y Batelito (70 metros), el puente sobre el Río San Lorenzo entre San Pedro-Calilegua (330 metros), puentes sobre Arroyo Feliciano entre Cerrito-La Paz (126 metros) y Puente sobre Arroyo Coronda entre Rosario-Santa Fe (80 metros).

A continuación puede observarse el importante crecimiento de la construcción de rutas bajo la órbita del organismo, en los primeros trimestres de los últimos 8 ejercicios:



*Contratos de Recuperación y Mantenimiento (C.Re.Ma.)*

Al 31/03/2008 las mallas en ejecución ascendían a 2.873 kilómetros para C.Re.Ma I, 1.942 kilómetros para C.Re.Ma II (finalizándose las mallas 202A Santa Fe y 306 San Juan en R.N.º 40-150 con 27,9 y 313,8 kilómetros, respectivamente), 4.909 kilómetros para C.Re.Ma III y 2.529 kilómetros para C.Re.Ma IV.

#### *Mantenimiento de Rutas*

En términos físicos la Dirección Nacional de Vialidad efectuó, al 31/03/2008, el Mantenimiento Directo de Rutas en 4.850 kilómetros, utilizando equipos y mano de obra propios.

Mediante el Sistema de Transferencias de Funciones Operativas (se fija por convenio la inversión prevista, renovándose previa aprobación de la certificación correspondiente) se llevó a cabo la conservación de la calzada, banquetas, estructuras y el señalamiento vertical, alcanzando los 6.756 kilómetros mantenidos.

<b>Sistema</b>	<b>Longitud</b>
Directo	4.850,0
Sistema de Transferencias de Funciones Operativas	6.756,0
<b>Total</b>	<b>11.606,0</b>

Las obras del Sistema Modular, al 31/03/08, incluyeron la ejecución de trabajos en 2.539 kilómetros, comprendiendo las provincias de Salta, Chaco, Mendoza, Santa Fe, Catamarca y Chubut. Asimismo se finalizaron los tramos R.N.º25 Los Altares-Empalme R.N.º40 y R.N.º40 Empalme R.N.º25-Empalme R.P.º56, con 277,7 y 289,1 kilómetros de extensión, respectivamente, ambos en la provincia de Chubut.

### **Comisión Nacional de Actividades Espaciales (CONAE)**

#### *Misiones Satelitales*

Dentro del Plan Espacial 2007/2014 se realizaron inversiones en el Proyecto Misiones Satelitales, en la obra Misión SAC-D Aquarius (ex Misión Cesar, siendo socia la NASA), la compra de grandes componentes para la plataforma y la revisión denominada CDR (Revisión Crítica de Diseño) dándose por concluida y aprobada la ingeniería de detalle de la plataforma y de la carga útil.

Asimismo se efectuaron compras de grandes componentes de vuelo para los satélites SAOCOM, como los Sistema de Posicionamiento Global (GPS), los posicionadores estelares (STAR TRACKERS) y las unidades de referencia inercial. A partir de la definición de un nuevo lanzador ("FALCON 9") de origen estadounidense, se alineó parte de la ingeniería básica del satélite y de la carga útil, en conjunto con la empresa INVAP y los organismos del Sistema Científico Tecnológico que intervienen en el proyecto (CONEA, Instituto Argentino de Radioastronomía, CONSULFEM S.A., Sistemas Tecnológicos Integrados). Al 31/03/2008 las misiones en curso resultaron:

<b>Satélites</b>	<b>Misión</b>	<b>Socios</b>

SABIA 3	Observación de la tierra	Brasil
SAOCOM 1º/1B	Observación de la tierra	Italia (A.S.I.)/Bélgica (Centro Espacial de Lieja)/Brasil
SAC D Aquarius	Observación de la tierra	NASA/Italia/Bélgica/Brasil/Dinamarca/Francia

## Ente Nacional de Obras Hídricas de Saneamiento

### Proyectos Cloacales y de Saneamiento

Entre los proyectos más relevantes ejecutados al 31/03/08 se destaca el desarrollo del Acueducto Centro Oeste (en la provincia de Santa Fe). Por otra parte se prevé, para el corriente ejercicio, la finalización de una Planta Depuradora Cloacal, del primero y segundo tramo de las Colectoras Cloacales y Estaciones Elevadoras en los partidos de Hurlingham, Morón, Ituzaingó y Tres de Febrero, beneficiando a 135.000 personas.

También se prevé la finalización de los proyectos Planta Potabilizadora, Ampliación, Optimización y Sistema de Captación, Colector Cloacal y Planta Depuradora Lago San Roque-Carlos Paz en la provincia de Córdoba, Construcción Planta Depuradora Cloacal Merlo provincia de Buenos Aires, Optimización de Sistema de Distribución de Agua Potable Formosa, Construcción Planta de Tratamiento Cloacales Subsistema Rawson, provincia de San Juan y Construcción Planta Depuradora, Remodelación y Cañerías Colectoras Aguirre Tandil, provincia de Buenos Aires.

### Organo de Control de las Concesiones Viales

A continuación se expone un cuadro que refleja los programas y los proyectos que constituyen la cartera del OCCOVI.

Programas	Crédito en Proyectos (pesos)	Devengado en Proyectos (pesos)	Cantidad de Proyectos con Presupuesto 2008	Cantidad de Proyectos con Ejecución Financiera al 31/03/08	Cantidad de Proyectos con Ejecución Física al 31/03/08	Cantidad de Proyectos previstos a finalizar 2008
17- Infraestructura en Concesiones Viales	321.588.043	75.668.665	61	22	39	14
18- Infraestructura en Areas Urbanas	92.073.043	26.905.927	23	7	16	7
19- Obras de Mejora en Corredores Viales Nacionales	64.291.170	15.507.074	15	3	12	3
<b>Totales</b>	<b>477.952.256</b>	<b>118.081.666</b>	<b>99</b>	<b>32</b>	<b>67</b>	<b>24</b>

Los proyectos con mayor Costo Total que presentan ejecución al concluir el primer trimestre son la **Autopista Mesopotámica - Tramo Ceibas- Gualaguaychú-Provincia de Entre Ríos** (con una ejecución acumulada del 10%), el proyecto **Aumento de la Capacidad Construcciones Viales, Provincia de Mendoza I - Doble Vía Santa Rosa-Gral. San Martín RN 7** (con un el nivel de ejecución acumulado en torno al 88%), el proyecto **Aumento de Capacidad Construcciones Viales, Provincia de Buenos Aires IV - Autopista Luján-Mercedes Secciones I y III** (al concluir el primer trimestre superó el 35% de ejecución acumulada), el proyecto **Vinculación y Remodelación RP 36 – Rotonda Gutiérrez y RP II Florencio Varela Buenos Aires** (las obras culminaron durante el año 2007, quedando remanentes de certificaciones impagas para el presente ejercicio) y el proyecto de **Aumento de**

## **Capacidad Construcciones Viales, Provincia de Buenos Aires V-Tramo Campana-Zárate**

**R.N.Nº9** (con una ejecución acumulada del 73%).

### **Secretaría de Transporte**

*Construcción Corredor Ferroviario Buenos Aires – Rosario – Córdoba (Construcción de Tren de Alta Velocidad)*

Se asignaron créditos para dar inicio al financiamiento de las acciones vinculadas al desarrollo y ejecución de las obras civiles y electromecánicas; el mantenimiento y la provisión de material rodante para la puesta en funcionamiento del Tren de Alta Velocidad (TAVE) en corredor ferroviario Buenos Aires – Rosario – Córdoba.

*Soterramiento de Corredor Ferroviario Caballito – Moreno Línea Sarmiento*

El proyecto integra el plan de modernización de la Línea de Ferrocarril Sarmiento en su corredor Once-Moreno, que se ejecutará en tres etapas: Caballito– Liniers, Liniers – Castelar y Castelar – Moreno. A través de este emprendimiento se busca eliminar las interferencias entre el servicio ferroviario y el entorno urbano y la posibilidad de accidentes como así también incrementar la capacidad de transporte del servicio.

Prevé la construcción de un túnel ferroviario entre Caballito y Ciudadela, en la primera etapa, que tendrá 11 metros de diámetro y se ubicará a una profundidad promedio de 22 metros sin afectar las redes de otros servicios públicos. Fue adjudicado a principios del corriente año al consorcio que integran las empresas locales Iecsa y Comsa, la brasileña Odebrecht y la italiana Ghella.

*Alteo Terraplén Viaducto Ferroviario por encima de la Laguna La Picasa*

El proyecto restablece el corredor bioceánico central, que une la Ciudad Autónoma de Buenos Aires con la República de Chile, pasando por la provincia de Mendoza. Al 31/03/2008 mostró un avance físico del 11,2%, mientras que el total físico acumulado ascendió al 87,8%.

*Ampliación Puerto Caleta Paula*

Se encuentra ubicado próximo a la ciudad de Caleta Olivia, provincia de Santa Cruz. Se proyecta la ampliación del actual recinto portuario, en un frente de 160 metros en sentido norte-sur y una longitud de 150 metros en sentido este-oeste y la construcción de una obra de control de deriva litoral. El costo total asciende a \$140,0 millones y, al 31/03/2008, la ejecución física resultó del 8,1% mientras que el total acumulado ascendió al 83,8%.

*Modernización Líneas A Subterráneo – Obras Civiles*

El proyecto Transporte Urbano de Buenos Aires registró, al 31/03/2008, una ejecución física total acumulada del 46,18%.

### **Recursos Hídricos**

## *Ampliación y Mejoramiento de la Red Hidrológica Nacional*

El proyecto Ampliación y Mejoramiento de la Red Hidrológica Nacional, tiene como propósito la construcción e instalación del instrumental de nuevas estaciones de medición para dicha red, la contratación del servicio de ingeniería para la operación y mantenimiento, como así también para la sistematización de la base de datos hidrometeorológicos y de calidad de agua, con un costo total de \$157 millones. El 28 de febrero se firmó el contrato del proyecto, sin registrar ejecución física al 31/03/2008.

## CAPITULO II: TRANSFERENCIAS DE CAPITAL

### I- EJECUCION DE LAS TRANSFERENCIAS DE CAPITAL AL 31/03/2008

#### 1-Según Nivel Institucional

Las transferencias de capital son realizadas, en su mayor parte, por la Administración Central, según se observa en el siguiente cuadro:

**Cuadro N°7. Ejecución de las Transferencias de Capital por Nivel Institucional al 30/06/2008 (en pesos)**

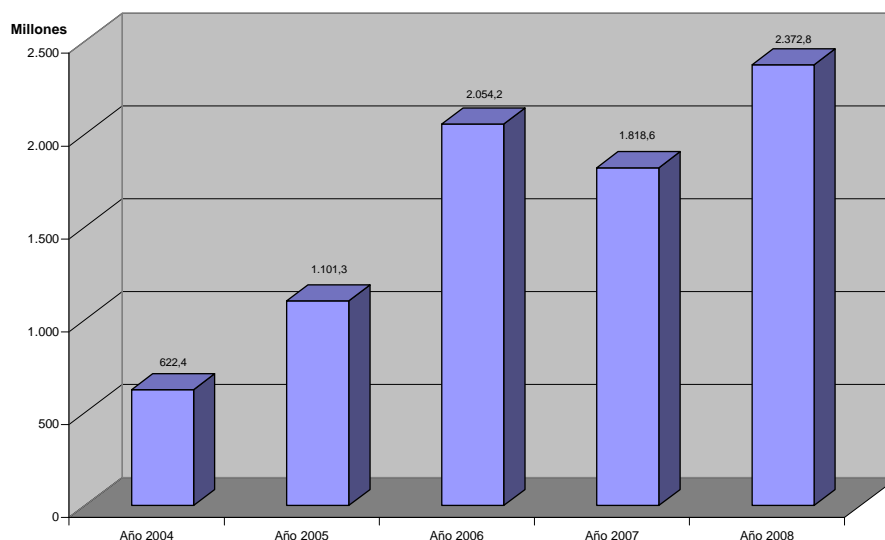
<b>NIVEL INSTITUCIONAL</b>	<b>Crédito Inicial</b>	<b>Crédito Vigente</b>	<b>Devengado</b>	<b>% de ejecución</b>
Administración Central	9.111.855.942	9.221.601.190	1.798.023.045	19,5 %
Organismos Descentralizados	584.041.153	831.805.153	574.788.913	69,1 %
<b>TOTAL</b>	<b>9.695.897.095</b>	<b>10.053.406.343</b>	<b>2.372.811.958</b>	<b>23,6 %</b>

En la Administración Central, sobresalieron las transferencias para el Desarrollo de la Infraestructura Habitacional "Techo Digno" (\$421,6 millones), para la formulación y ejecución de la política de energía eléctrica (\$365,3 millones), para "Más Escuelas, Mejor Educación" (\$137,7 millones), para el transporte ferroviario (\$134,0 millones), para la formulación y ejecución de la política de obras públicas (\$123,0 millones) y para el Dique y Central Hidroeléctrica Los Caracoles (\$48,6 millones).

Resultaron importantes las transferencias a empresas públicas del sector energía y minería, entre ellas, a Nucleoeléctrica Argentina S.A. (\$100,0 millones), Aguas y Saneamientos Argentinos S.A. (\$62,4 millones) y Yacimientos Carboníferos Río Turbio (\$24,0 millones).

En cuanto a los organismos descentralizados las transferencias fueron canalizadas, principalmente, por la Dirección Nacional de Vialidad (construcción de rutas por convenio con las provincias de Santa Cruz, Córdoba, Buenos Aires y Salta por \$520,0 millones) y por el Ente Nacional de Obras Hídricas y Saneamiento (obras de saneamiento y expansión de agua potable y cloacas por \$45,8 millones).

**Gráfico Nº 8**  
**Transferencias de Capital - Devengado al 31/03**



Se observa que las transferencias de capital mostraron un aumento de \$554,2 millones respecto al 2007 (30,5%) y de \$318,6 millones (15,5%) respecto al 2006.

## 2-Según Fuente de Financiamiento

**Cuadro Nº 8. Ejecución de las Transferencias de Capital por Fuente de Financiamiento. Al 31/03/2008 (en pesos)**

Fuente Financiamiento	Crédito Inicial	Crédito Vigente	Devengado	% de ejecución
Tesoro Nacional	8.018.976.656	8.351.760.904	2.090.961.915	25,0%
Recursos con Afectación Específica	248.902.224	248.772.224	60.780.517	24,4%
Otros recursos internos	26.038.050	31.038.050	4.291.033	13,8%
Financiamiento Externo	1.401.980.165	1.421.835.165	216.778.493	15,2%
<b>Total</b>	<b>9.695.897.095</b>	<b>10.053.406.343</b>	<b>2.372.811.958</b>	<b>23,6%</b>

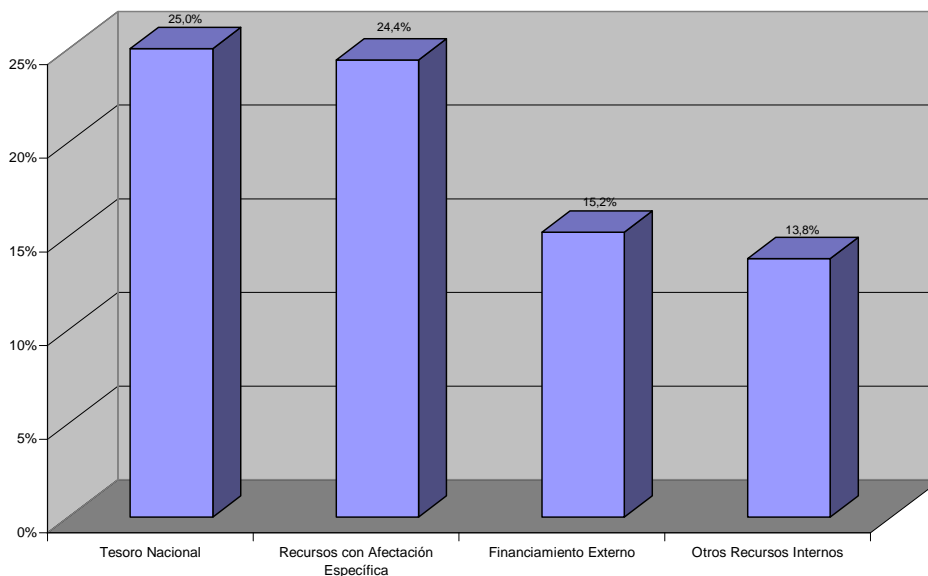
Desde el punto de vista de la fuente de financiamiento el Tesoro Nacional concentró el 88,1% de las transferencias, sobresaliendo las destinadas a la construcción de rutas por convenio con provincias (\$520,0 millones), al Desarrollo de la Infraestructura Habitacional “Techo Digno” (\$421,6 millones), la Formulación y Ejecución de la Política Energética (\$220,0 millones), las Asistencias para Infraestructura Social y Obras Municipales, en el marco del Programa de Formulación, Programación y Ejecución del Control de Obras Públicas (\$123,0 millones), Acciones de Mejoramiento Habitacional e Infraestructura Básica (\$78,3 millones), Urbanización de Villas y Asentamientos Precarios (\$51,9 millones) y para Fortalecimiento Comunitario del Hábitat (\$36,9 millones).

También se realizaron transferencias con destino a empresas privadas (entre ellas, Herso S.A., Trenes de Buenos Aires S.A. y Ferrocarril S.A.) en el marco del programa de Formulación y Ejecución de Políticas para Transporte Ferroviario (\$134,0 millones), las Acciones “Más Escuelas, Mejor Educación” (\$70,0 millones), a Nucleoeléctrica (\$100,0 millones), a Agua y Saneamientos Argentinos S.A.(\$62,4 millones), para el financiamiento del Dique y Central Hidroeléctrica Los Caracoles (\$48,6 millones), a Yacimientos Carboníferos Río Turbio (\$24,0 millones) y al Ente Nacional de Obras Hídricas y Saneamiento (\$42,0 millones).



Asimismo fueron relevantes las transferencias realizadas, por el Ministerio de Educación, para Infraestructura y Equipamiento (\$34,7 millones) y para el Fondo Nacional para la Educación Técnico Profesional (\$18,0 millones).

Gráfico N° 9  
Transferencias de Capital - Porcentaje de Ejecución respecto al Crédito al 31/03/2008



Los recursos afectados correspondieron, fundamentalmente, al Fondo Eléctrico de Desarrollo Interior (F.E.D.E.I.) por \$54,7 millones. El crédito externo fue aplicado, principalmente, a la Interconexión 3º tramo Yacyretá Préstamo CAF N°4238 (\$82,7 millones), al plan "Más Escuelas, Mejor Educación" (\$67,7 millones) y para Atención de Emergencias por Inundaciones Préstamo BID 1118 (\$26,0 millones).

### 3-Según Ubicación Geográfica

Las transferencias de capital se concentraron (alrededor del 55%) en la Ciudad Autónoma de Buenos Aires y en las provincias de Buenos Aires y Santa Cruz.

En la provincia de Santa Cruz (24,3% del total) sobresalieron las obras viales realizadas por convenio (\$469,3 millones), para infraestructura social y obras municipales (\$47,3 millones) y las asignaciones para Yacimientos Carboníferos Río Turbio (\$24,0 millones).

En la Ciudad Autónoma de Buenos Aires (18,5%) se transfirieron, entre otros, fondos para Nucleoeléctrica Argentina (\$100,0 millones), el crédito externo para Interconexión 3º tramo Yacyretá Préstamo CAF N°4238 (\$82,7 millones), a Aguas Argentinas S.A. (\$62,4 millones), a Trenes de Buenos Aires S.A. (\$44,4 millones), a Herso S.A. (\$41,5 millones) y a Ferrocarril S.A. (\$29,6 millones).

Las asignaciones inherentes a la provincia de Buenos Aires (12,2%) comprendieron, mayormente, al programa de Desarrollo Habitacional "Techo Digno" (\$106,1 millones), a acciones para "Más Escuelas, Mejor Educación" (\$40,2 millones), al Desarrollo de la

Infraestructura Básica y Obras Complementarias (\$35,0 millones) y a Urbanización de Villas y Asentamientos Precarios (\$25,2 millones).

Por su parte las transferencias con ubicación geográfica interprovincial (asociadas a dos o más jurisdicciones), se concentraron en el Fondo Fiduciario para el Transporte Eléctrico Federal (\$91,2 millones) y otras transferencias a empresas privadas en el marco del programa de Formulación y Ejecución de la Política de Energía Eléctrica (\$86,7 millones).

**CUADRO A**  
**MODIFICACIONES DE LA INVERSION REAL DIRECTA AL 31/03/2008**  
(en pesos)

Jurisdicción	Crédito Inicial	Crédito Vigente	Diferencia	%
Poder Judicial de la Nación	38.790.352	47.590.375	8.800.023	22,7%
Presidencia de la Nación	50.839.980	40.839.980	-10.000.000	-19,7%
Jefatura de Gabinete de Ministros	37.910.304	37.910.304	0	0,0%
Ministerio de Relac. Exteriores, Comercio Internac. y Culto	203.909.252	203.909.252	0	0,0%
Ministerio de Justicia, Seguridad y Derechos Humanos	80.002.930	80.002.930	0	0,0%
Ministerio de Defensa	74.002.411	74.002.411	0	0,0%
Ministerio de Economía y Producción	45.664.629	44.921.451	-743.178	-1,6%
Ministerio de Planificación Federal, Inversión Pública y Servicios	6.104.776.270	5.856.203.841	-248.572.429	-4,1%
Ministerio de Ciencia, Tecnología e Innovación Productiva	760.000	510.000	-250.000	-32,9%
Ministerio de Trabajo, Empleo y Seguridad Social	5.990.000	5.990.000	0	0,0%
Ministerio de Salud	18.435.000	17.258.500	-1.176.500	-6,4%
Ministerio de Desarrollo Social	15.933.000	15.933.000	0	0,0%
<b>TOTAL INVERSION REAL EN PROYECTOS</b>	<b>6.677.014.128</b>	<b>6.425.072.044</b>	<b>-251.942.084</b>	<b>-3,8%</b>
Poder Legislativo Nacional	16.424.720	16.124.720	-300.000	-1,8%
Poder Judicial de la Nación	60.545.965	90.514.221	29.968.256	49,5%
Ministerio Público	14.855.425	14.855.425	0	0,0%
Presidencia de la Nación	36.175.020	112.926.020	76.751.000	212,2%
Jefatura de Gabinete de Ministros	106.127.197	110.797.408	4.670.211	4,4%
Ministerio del Interior	12.050.643	12.250.643	200.000	1,7%
Ministerio de Relac. Exteriores, Comercio Internac. y Culto	16.737.549	16.737.549	0	0,0%
Ministerio de Justicia, Seguridad y Derechos Humanos	344.910.908	358.401.168	13.490.260	3,9%
Ministerio de Defensa	185.366.071	190.610.980	5.244.909	2,8%
Ministerio de Economía y Producción	138.115.168	136.867.626	-1.247.542	-0,9%
Ministerio de Planificación Federal, Inversión Pública y Servicios	240.795.504	238.958.606	-1.836.898	-0,8%
Ministerio de Educación	4.350.515	5.732.377	1.381.862	31,8%
Ministerio de Ciencia, Tecnología e Innovación Productiva	31.677.000	31.927.000	250.000	0,8%
Ministerio de Trabajo, Empleo y Seguridad Social	131.184.600	132.194.600	1.010.000	0,8%
Ministerio de Salud	87.576.813	87.769.813	193.000	0,2%
Ministerio de Desarrollo Social	9.323.000	12.620.000	3.297.000	35,4%
Obligaciones a Cargo del Tesoro	21.926.000	21.926.000	0	0,0%
<b>TOTAL INVERSION REAL EN ACTIVIDADES</b>	<b>1.458.142.098</b>	<b>1.591.214.156</b>	<b>133.072.058</b>	<b>9,1%</b>
<b>TOTAL INVERSION REAL DIRECTA</b>	<b>8.135.156.226</b>	<b>8.016.286.200</b>	<b>-118.870.026</b>	<b>-1,5%</b>

**CUADRO B**  
**EJECUCION DE LA INVERSION REAL DIRECTA AL 31/03/2008**  
(en pesos)

Jurisdicción	Crédito Inicial	Crédito Vigente	Compromiso	Devengado	%
Poder Judicial de la Nación	38.790.352	47.590.375	19.560.212	6.237.056	13,1%
Presidencia de la Nación	50.839.980	40.839.980	2.781.727	1.039.446	2,5%
Jefatura de Gabinete de Ministros	37.910.304	37.910.304	9.236.193	1.199.409	3,2%
Ministerio de Relac. Exteriores, Comercio Internac. y Culto	203.909.252	203.909.252	57.046.209	30.106.709	14,8%
Ministerio de Justicia, Seguridad y Derechos Humanos	80.002.930	80.002.930	0	0	0,0%
Ministerio de Defensa	74.002.411	74.002.411	4.763.961	4.741.644	6,4%
Ministerio de Economía y Producción	45.664.629	44.921.451	5.689.940	4.551.611	10,1%
Ministerio de Planificación Federal, Inversión Pública y Servicios	6.104.776.270	5.856.203.841	1.335.993.187	1.306.584.989	22,3%
Ministerio de Ciencia, Tecnología e Innovación Productiva	760.000	510.000	185.587	6.811	1,3%
Ministerio de Trabajo, Empleo y Seguridad Social	5.990.000	5.990.000	1.669.016	0	0,0%
Ministerio de Salud	18.435.000	17.258.500	988.488	492.892	2,9%
Ministerio de Desarrollo Social	15.933.000	15.933.000	0	0	
<b>TOTAL INVERSION REAL EN PROYECTOS</b>	<b>6.677.014.128</b>	<b>6.425.072.044</b>	<b>1.437.914.520</b>	<b>1.354.960.567</b>	<b>21,1%</b>
Poder Legislativo Nacional	16.424.720	16.124.720	1.697.974	215.270	1,3%
Poder Judicial de la Nación	60.545.965	90.514.221	5.658.394	1.477.689	1,6%
Ministerio Público	14.855.425	14.855.425	1.299.274	614.406	4,1%
Presidencia de la Nación	36.175.020	112.926.020	8.313.307	5.295.546	4,7%
Jefatura de Gabinete de Ministros	106.127.197	110.797.408	3.376.492	1.306.875	1,2%
Ministerio del Interior	12.050.643	12.250.643	161.184	147.884	1,2%
Ministerio de Relac. Exteriores, Comercio Internac. y Culto	16.737.549	16.737.549	2.612.807	2.071.709	12,4%
Ministerio de Justicia, Seguridad y Derechos Humanos	344.910.908	358.401.168	15.271.050	5.909.498	1,6%
Ministerio de Defensa	185.366.071	190.610.980	3.966.762	2.093.747	1,1%
Ministerio de Economía y Producción	138.115.168	136.867.626	10.845.811	4.919.688	3,6%
Ministerio de Planificación Federal, Inversión Pública y Servicios	240.795.504	238.958.606	13.691.397	8.050.525	3,4%
Ministerio de Educación	4.350.515	5.732.377	288.719	50.271	0,9%
Ministerio de Ciencia, Tecnología e Innovación Productiva	31.677.000	31.927.000	10.424.996	5.842.734	18,3%
Ministerio de Trabajo, Empleo y Seguridad Social	131.184.600	132.194.600	9.612.513	8.992.856	6,8%
Ministerio de Salud	87.576.813	87.769.813	5.135.247	4.805.093	5,5%
Ministerio de Desarrollo Social	9.323.000	12.620.000	1.681.291	587.344	4,7%
Obligaciones a Cargo del Tesoro	21.926.000	21.926.000	0	0	0,0%
<b>TOTAL INVERSION REAL EN ACTIVIDADES</b>	<b>1.458.142.098</b>	<b>1.591.214.156</b>	<b>94.037.218</b>	<b>52.381.135</b>	<b>3,3%</b>
<b>TOTAL INVERSION REAL DIRECTA</b>	<b>8.135.156.226</b>	<b>8.016.286.200</b>	<b>1.531.951.738</b>	<b>1.407.341.702</b>	<b>17,6%</b>



**CUADRO C**  
**INVERSION REAL DIRECTA: PROYECTOS DE INVERSION**

Al 31/03/2008

Jur	Serv	Prog	Sprg	Proy	Ob.	Descripción	FINANCIERO			FISICO			
							Crédito	Crédito	Crédito	%	Programad	Ejecutado al	%
							Original	Vigente al	Devengado al	Acumulado	o DADC	31/03/2008	Ejec./Progr.
			al 31/12/2007	2008	anual								
					1	Remodelación y Ampliación Sede Judicial	2.085.000	1.100.000	0	0,00	100,00	0,00	0,00
					52	Juzgado Federal Bariloche - Remodelación y Reparaciones Generales	1.100.000	1.100.000	0	0,00	100,00	0,00	0,00
					53	Tribunales Federales de Neuquén - Construcción de Edificio	985.000	0	0	0,00	100,00	0,00	0,00
				15		Área Cámara Resistencia							
					2	Remodelación y Adecuación de Sede Judicial	650.000	1.397.361	290.475	0,00	100,00	s/i	
					51	Remodelación y Reparaciones en Juzgado de Roque Saenz Peña	650.000	1.397.361	290.475	0,00	100,00	s/i	
				16		Área Cámara de Córdoba							
					1	Ampliación y Remodelación Sede Judicial	662.900	721.152	0	0,00	100,00	0,00	0,00
					51	Reparación Edificio Ocupado por el Tribunal Oral Penal Nº 2	662.900	721.152	0	0,00	100,00	0,00	0,00
				17		Área Cámara San Martín							
					1	Remodelación y Adecuación de Sedes Judiciales	1.245.000	900.000	0	70,00	30,00	0,00	0,00
					52	Juzgado Federal 3 de Febrero, Puesta en Funcionamiento	40.000	100.000	0	0,00	100,00	0,00	0,00
					53	Edificio Crisólogo Larralde 673 Morón - Adecuación Edificio	1.185.000	800.000	0	0,00	100,00	0,00	0,00
					54	Juzgado Federal de Campana Adecuación Edificio a Adquirir	20.000	0	0	0,00	100,00	0,00	0,00
				18		Área Cámara Tucumán							
					1	Remodelación y Adecuación de Sedes Judiciales	40.000	1.665.225	677.904	73,00	27,00	s/i	
					52	Juzgado Federal Catamarca - Ampliación y Remodelación en Edificio	40.000	1.665.225	677.904	73,00	27,00	s/i	
335				21		CORTE SUPREMA DE JUSTICIA DE LA NACION (*)							
						Justicia de Máxima Instancia							
					1	Refacciones en el Palacio de Justicia	2.199.733	3.069.733	263.467	15,03	50,00	s/i	
					51	Reciclado de Fachadas y Patios Interiores	200.000	1.070.000	263.467	69,25	30,00	s/i	
					53	Construcción de Sanitarios y Reciclados Externos - Juzgados	1.137.950	1.137.950	0	0,00	50,00	0,00	0,00
					57	Reparación Integral de la Terraza del Palacio de Justicia	100.000	100.000	0	0,00	50,00	0,00	0,00
					62	Traslado Biblioteca al Subsuelo del Palacio de Justicia	361.783	361.783	0	0,00	50,00	0,00	0,00
					72	Reparación Sala de Audiencia, Palacio Justicia - Ciudad Buen	400.000	400.000	0	0,00	90,00	0,00	0,00
					2	Refacciones en Sedes Periciales	3.030.050	3.040.050	1.341.597	37,20	52,80	s/i	
					56	Refacciones y Acondicionamiento - Bartolomé Mitre 718	3.030.050	3.030.050	1.332.391	41,00	49,00	s/i	
					70	Adecuación Locales P.H. Hem. y Locales Anexos Tras.Cuer. Médico Forence	0	10.000	9.206	85,00	15,00	s/i	
					3	Refacciones Varias	590.412	975.412	0	0,69	99,31		0,00
					76	Reformas - Edificio Lavalle 1250	590.412	975.412	0	0,00	100,00		0,00
					4	Reforma Instalación Eléctrica Palacio de Justicia y Talcahuano	671.510	2.810.010	776.579	40,00	57,00	s/i	
					51	Reforma Instalación Eléctrica Palacio de Justicia y Talcahuano	671.510	2.810.010	776.579	40,00	57,00	s/i	
					5	Readecuación y Refuncionalización - Edificio Lavalle 1429	0	18.500	1.700	78,00	22,00	s/i	
					51	Readecuación y Refuncionalización - Edificio Lavalle 1430	0	18.500	1.700	78,00	22,00	s/i	
					6	Reciclado de Fachadas Calles Tucumán - Lavalle - Palacio de Justicia	2.426.483	2.526.483	0	0,00	65,00	0,00	0,00
					51	Reciclado de Fachadas Calles Tucumán - Lavalle - Palacio de Justicia	2.426.483	2.526.483	0	0,00	65,00	0,00	0,00
					7	Mejoras en el Palacio de Justicia	2.012.174	710.174	0	0,00	56,00	0,00	0,00
					51	Mejoras en el Palacio de Justicia	2.012.174	710.174	0	0,00	56,00	0,00	0,00
					8	Adecuación de los Ascensores del Palacio de Justicia	1.740.484	1.105.484	1.600	20,00	75,00	s/i	
					51	Adecuación de los Ascensores del Palacio de Justicia	58.800	239.800	1.600	20,00	75,00	s/i	

**CUADRO C**  
**INVERSION REAL DIRECTA: PROYECTOS DE INVERSION**

Al 31/03/2008

Jur	Serv	Prog	Sprg	Proy	Ob.	Descripción	FINANCIERO			FISICO									
							Crédito	Crédito	Crédito	%	Programad	Ejecutado al	%						
							Original	Vigente al	Devengado al	Acumulado	o DADC	31/03/2008	Ejec./Progr.						
						52 Adecuación Ascensores del Palacio de Justicia N°1 al N°12 -	1.681.684	865.684	0	0,00	55,00	0,00	0,00						
				9		Iluminación Exteriores del Palacio de Justicia - Ciudad Buenos Aires	520.828	520.828	0	0,00	55,00	0,00	0,00						
						51 Iluminación Exteriores del Palacio de Justicia - Ciudad Buenos Aires	520.828	520.828	0	0,00	55,00	0,00	0,00						
				10		Refacción Etapa III Fachadas Patios Interiores Palacio de Justicia	2.008.678	423.678	0	0,00	35,00	0,00	0,00						
						51 Refacción Etapa III Fachadas Patios Interiores Palacio de Justicia	2.008.678	423.678	0	0,00	35,00	0,00	0,00						
20						<b>Presidencia de la Nación</b>													
	107					ADMINISTRACION DE PARQUES NACIONALES													
				17		Conservación y Administración de Áreas Naturales Protegidas													
					4	Mejoras e Infraestructura Varias en Parques Nacionales	1.300.000	1.300.000	0	0,00	100,00	0,00	0,00						
					51	Mejoras e Infraestructura Varias en Parques Nacionales	1.300.000	1.300.000	0	0,00	100,00	0,00	0,00						
				21		Conservación de la Biodiversidad GEF TF 028372/AR													
					38	Mejoras e Infraestructura Parque Nacional San Guillermo	1.000.000	1.000.000	0	51,25	48,75	18,00	0,37						
					52	Obras en Junta de la Palca	1.000.000	1.000.000	0	0,00	100,00	0,00	0,00						
				40		Mejoras e Infraestructura Parque Nacional Copo	400.000	400.000	229.995	53,82	46,18	34,00	0,74						
					53	Centro Operativo Área Pobladores	200.000	200.000	0	15,00	85,00	0,00	0,00						
					54	Centro Operativo Área Robles	200.000	200.000	229.995	92,62	7,38	7,00	0,95						
				41		Mejoras e Infraestructura Parque Nacional en Formación Monte León	873.000	873.000	247.743	94,86	5,14	0,00	0,00						
					51	Obras Etapa I - Infraestructura	123.000	123.000	96.511	98,00	2,00	0,00	0,00						
					52	Adecuación Galpón de Esquila Como Centro de Interpretación	750.000	750.000	151.233	0,00	100,00	0,00	0,00						
				22		Mejora de la Competitividad del Sector Turismo BID 1648 /OC-AR													
					1	Mejoras e Infraestructura Parque Nacional Lanín BID 1648/OC-AR	7.111.350	7.111.350	0	59,00	41,00	0,00	0,00						
					51	Mejoras e Infraestructura Parque Nacional Lanín BID 1648/OC-AR	7.111.350	7.111.350	0	59,00	41,00	0,00	0,00						
					2	Mejoras e Infraestructura Parque Nacional Nahuel Huapi BID 1648/OC-AR	6.915.600	6.915.600	67.124	50,00	50,00	0,00	0,00						
					51	Mejoras e Infraestructura Parque Nacional Nahuel Huapi BID 1648/OC-AR	6.915.600	6.915.600	67.124	50,00	50,00	0,00	0,00						
					3	Mejoras e Infraestructura Parque Nacional Los Alerces BID 1648/OC-AR	2.790.560	2.790.560	91.716	65,00	35,00	0,00	0,00						
					51	Mejoras e Infraestructura Parque Nacional Los Alerces BID 1648/OC-AR	2.790.560	2.790.560	91.716	65,00	35,00	0,00	0,00						
					4	Mejoras e Infraestructura Parque Nacional Lago Puelo BID 1648/OC-AR	6.065.490	6.065.490	0	0,00	100,00	0,00	0,00						
					51	Mejoras e Infraestructura Parque Nacional Lago Puelo BID 1648/OC-AR	6.065.490	6.065.490	0	0,00	100,00	0,00	0,00						
116						BIBLIOTECA NACIONAL													
				25		Servicios de la Biblioteca Nacional													
					1	Construcción Edificio Las Heras - Museo del Libro - Ciudad de Buenos Aires	1.621.000	1.621.000	66.802	0,00	0,00	0,00	0,00						
					51	Construcción Edificio Las Heras - Museo del Libro - Ciudad de Buenos Aires	1.621.000	1.621.000	66.802	0,00	0,00	0,00	0,00						
301						SECRETARIA GENERAL DE LA PRESIDENCIA DE LA NACION													
				1		Actividades Centrales													
					2	Remodelación y Equipamiento en Quinta de Olivos	1.360.000	1.360.000	0	100,00	0,00	0,00	100,00						
					51	Remodelación y Equipamiento en Quinta de Olivos	1.360.000	1.360.000	0	100,00	0,00	0,00	100,00						
					3	Remodelación Casa de Gobierno Etapa II	16.665.980	6.647.980	160.727	76,18	23,82	0,45	0,02						
					51	Remodelación Casa de Gobierno Etapa II	16.665.980	6.647.980	160.727	76,18	23,82	0,45	0,02						
					4	Restauración y Puesta en Valor de la Cochera Presidencial	0	18.000	16.738	100,00	0,00	0,00	0,00						
					51	Restauración y Puesta en Valor de la Cochera Presidencial	0	18.000	16.738	100,00	0,00	0,00	0,00						

**CUADRO C**  
**INVERSION REAL DIRECTA: PROYECTOS DE INVERSION**

Al 31/03/2008

Jur	Serv	Prog	Sprg	Proy	Ob.	Descripción	FINANCIERO			FISICO										
							Crédito	Crédito	Crédito	%	Programad	Ejecutado al	%							
							Original	Vigente al	Devengado al	Acumulado	o DADC	31/03/2008	Ejec./Progr.							
337						SECRETARIA DE CULTURA														
		36				Difusión de la Música y Danza														
				1		Mejoras en el Edificio de la Calle Austria	10.000	10.000	260	94,34	5,66	88,24	15,59							
					51	Mejoras en el Edificio de la Calle Austria	10.000	10.000	260	94,34	5,66	88,24	15,59							
		37				Preservación y Exhibición Artística - Cultural														
				1		Mejoras en Museos	477.000	477.000	0	25,94	46,22	6,61	0,14							
					51	Mejoras en el Museo Ricardo Rojas	100.000	100.000	0	72,80	27,20	7,96	0,29							
					52	Mejoras en el Museo Nacional del Cabildo y la Revolución de Mayo	10.000	10.000	0	0,00	17,42	0,00	0,00							
					53	Mejoras en el Museo Roca	50.000	50.000	0	0,00	45,45	0,00	0,00							
					54	Mejoras en el Museo Mitre	42.000	42.000	0	0,00	25,93	0,00	0,00							
					55	Mejoras en la Comisión Nacional de Monumentos Históricos	35.000	35.000	0	0,00	36,84	0,00	0,00							
					56	Mejora en el Museo Yrurtia	40.000	40.000	0	0,00	100,00	0,00	0,00							
					57	Mejoras en el Museo Histórico del Norte	40.000	40.000	0	0,00	100,00	0,00	0,00							
					58	Mejoras en el Museo Casa Histórica de la Independencia - Ciudad de Bs. As.	50.000	50.000	0	0,00	100,00	0,00	0,00							
					59	Mejoras en el Museo de la Historia del Traje	30.000	30.000	0	0,00	100,00	0,00	0,00							
					60	Mejoras en el Museo del Grabado	20.000	20.000	0	0,00	100,00	0,00	0,00							
					61	Mejoras en la Escuela de Museología	20.000	20.000	0	0,00	100,00	0,00	0,00							
					62	Mejoras en el Instituto Nacional de Antropología y Pensamiento	20.000	20.000	0	0,00	100,00	0,00	0,00							
					63	Mejoras en la Casa Acuerdo de San Nicolás	20.000	20.000	0	0,00	100,00	0,00	0,00							
		38				Desarrollo y Promoción Cultural														
				5		Remodelación de Edificios Culturales - Etapa 1	250.000	250.000	0	41,42	22,21	0,00	0,00							
					51	Obra en el Edificio de la Avenida Alvear	50.000	50.000	0	88,44	11,56	0,00	0,00							
					52	Obra en el Edificio de la Calle Rodríguez Peña	40.000	40.000	0	0,00	71,73	0,00	0,00							
					53	Obra en el Edificio de la Calle Alsina	75.000	75.000	0	0,00	35,05	0,00	0,00							
					54	Mejoras en el Edificio de la Calle México	50.000	50.000	0	2,76	33,56	0,00	0,00							
					55	Mejoras en el Palais de Glace	10.000	10.000	0	85,91	11,11	0,00	0,00							
					56	Mejoras en el Departamento de la Calle Tres Sargentos	25.000	25.000	0	0,00	13,51	0,00	0,00							
				6		Remodelación Edificio Festejo Bicentenario	4.000.000	4.000.000	158.340	27,22	54,87	7,59	0,14							
					51	Remodelación Edificio Festejo Bicentenario	4.000.000	4.000.000	158.340	27,22	54,87	7,59	0,14							
25						<b>Jefatura de Gabinete de Ministros</b>														
		317				SECRETARIA DE RECURSOS NATURALES Y DESARROLLO SUSTENTABLE														
				31		Coordinación de Políticas Ambientales														
					1	Construcción Relleno Sanitario Jujuy (BIRF 7362)	3.000.000	3.000.000	0	0,00	80,00	0,00	0,00							
					51	Construcción Relleno Sanitario Jujuy (BIRF 7362)	3.000.000	3.000.000	0	0,00	80,00	0,00	0,00							
				2		Construcción Relleno Sanitario Mendoza (BIRF 7362)	1.300.000	1.300.000	0	0,00	65,00	0,00	0,00							
					51	Construcción Relleno Sanitario Mendoza (BIRF 7362)	1.300.000	1.300.000	0	0,00	65,00	0,00	0,00							
				3		Construcción Relleno Sanitario San Juan (BIRF 7362)	2.000.000	2.000.000	0	0,00	75,00	0,00	0,00							
					51	Construcción Relleno Sanitario San Juan (BIRF 7362)	2.000.000	2.000.000	0	0,00	75,00	0,00	0,00							
				4		Construcción Accesorio Relleno Sanitario San Juan (BIRF 736)	3.000.000	3.000.000	0	0,00	50,00	0,00	0,00							
					51	Construcción Accesorio Relleno Sanitario San Juan (BIRF 736)	3.000.000	3.000.000	0	0,00	50,00	0,00	0,00							



**CUADRO C**  
**INVERSION REAL DIRECTA: PROYECTOS DE INVERSION**

Al 31/03/2008

Jur	Serv	Prog	Sprg	Proy	Ob.	Descripción	FINANCIERO			FISICO							
							Crédito	Crédito	Crédito	%	Programad	Ejecutado al	%				
							Original	Vigente al	Devengado al	Acumulado	o DADC	31/03/2008	Ejec./Progr.				
					5	Saneamiento de Micro Basurales Córdoba (BIRF 7362)	1.700.000	1.700.000	0	0,00	60,00	0,00	0,00				
					51	Saneamiento de Micro Basurales Córdoba (BIRF 7362)	1.700.000	1.700.000	0	0,00	60,00	0,00	0,00				
		34				Gestión Ambiental Matanza - Riachuelo BID 1059/OC-AR											
				1		Saneamiento y Acondicionamiento Cuenca Matanza Riachuelo BID 1059 /OC-AR	26.910.304	26.910.304	1.199.409	5,00	42,00	1,00	0,02				
					52	Ampliación Planta Depuradora Sudoeste en La Matanza BID 1059/OC-AR	1.887.604	1.887.604	0	0,00	30,00	0,00	0,00				
					53	Colector Troncal - Ruta 21 en La Matanza BID 1059/OC-AR	15.190.500	15.190.500	1.199.409	16,00	74,00	6,00	0,08				
					54	Rectificación Avenida Carlos Pellegrini Villa Diamante - Lanús	6.712.200	6.712.200	0	0,00	0,00	0,00	0,00				
					55	Relleno Sanitario Cuenca Alta BID 1059/OC-AR	3.120.000	3.120.000	0	0,00	20,00	0,00	0,00				
35						<b>Ministerio de Relaciones Exteriores, Comercio Internacional</b>											
	106					COMISION NACIONAL DE ACTIVIDADES ESPACIALES											
				1		Actividades Centrales											
				3		Remodelación de la Sede Central de la CONAE	40.799	40.799	0	92,63	5,59	0,00	0,00				
				51		Remodelación del Edificio de la Sede Central de la CONAE	40.799	40.799	0	92,63	5,59	0,00	0,00				
				4		Remodelación del Edificio de la Sede Central de CONAE - Fase I	464.201	814.201	229.251	0,00	8,44	4,17	0,49				
				51		Remodelación del Edificio de la Sede Central de CONAE - Fase I	464.201	814.201	229.251	0,00	8,44	4,17	0,49				
				5		Remodelación de las Instalaciones del Centro Espacial Teófilo Tabanera	1.000.000	1.000.000	0	0,00	11,11	0,00	0,00				
				51		Remodelación de las Instalaciones del Centro Espacial Teófilo Tabanera	1.000.000	1.000.000	0	0,00	11,11	0,00	0,00				
	16					Generación de Ciclos de Información Espacial Completos											
				1		Infraestructura Terrestre	2.680.000	3.020.000	108.752	44,80	3,03	0,14	0,05				
				0		Infraestructura Terrestre	150.000	150.000	0								
				51		Construcción del Laboratorio de Integración y Ensayos	1.000.000	1.290.000	84.889	87,96	4,25	0,36	0,08				
				52		Construcción del Instituto Gulich	5.000	5.000	0	13,98	0,12	0,00	0,00				
				55		Construcción Antena Multipropósito Nº 3	5.000	5.000	0	14,33	0,11	0,00	0,00				
				56		Construcción Antena Multipropósito Nº 4	5.000	5.000	0	0,00	0,11	0,00	0,00				
				57		Automatización de la Estación Terrena Córdoba	5.000	5.000	0	82,73	0,08	0,00	0,00				
				58		Construcción de Antenas Educativas	5.000	55.000	23.862	6,32	0,03	0,00	0,00				
				59		Construcción e Instalación de Antenas Regionales	5.000	5.000	0	0,08	0,07	0,00	0,00				
				60		Construcción e Instalación de Arrays Planos	1.500.000	1.500.000	0	2,30	13,36	0,00	0,00				
				2		Misiones Satelitales (BID 1777-PROSAT)	151.049.801	150.269.801	29.325.566	47,24	16,71	2,28	0,14				
				0		Misiones Satelitales (BID 1777-PROSAT)	2.000.000	2.000.000	287.846								
				52		Misión SAOCOM	97.197.645	96.217.645	12.448.228	37,89	15,21	2,03	0,13				
				53		Misión SABIA	16.604.761	16.604.761	40.432	15,19	68,61	0,17	0,00				
				54		Misión CESAR	35.247.395	35.447.395	16.549.060	57,57	27,53	9,00	0,33				
				4		Infraestructura Terrestre Etapa II	20.000	20.000	0	0,00	0,22	0,00	0,00				
				51		Antena Multipropósito Nº 5	10.000	10.000	0	0,00	0,22	0,00	0,00				
				52		Antena Multipropósito Nº 6	10.000	10.000	0	0,00	0,22	0,00	0,00				
				5		Subsistemas de Propulsión de Satélites	5.000	5.000	0	0,00	0,25	0,00	0,00				
				51		Construcción de Subsistema de Propulsión de Satélites	5.000	5.000	0	0,00	0,25	0,00	0,00				
				6		Construcción Satélite "SARE - 1"	1.500.000	1.500.000	0	0,29	33,33	0,00	0,00				
				51		Construcción Satélite "SARE - 1"	1.500.000	1.500.000	0	0,29	33,33	0,00	0,00				

**CUADRO C**  
**INVERSION REAL DIRECTA: PROYECTOS DE INVERSION**

Al 31/03/2008

Jur	Serv	Prog	Sprg	Proy	Ob.	Descripción	FINANCIERO			FISICO							
							Crédito	Crédito	Crédito	%	Programad	Ejecutado al	%				
							Original	Vigente al	Devengado al	Acumulado	o DADC	31/03/2008	Ejec./Progr.				
			al 31/12/2007	2008	anual												
					17	Investigación y Desarrollo de Medios de Acceso al Espacio											
					1	Construcción de Inyector Satelital para Cargas Útiles Livianas	10.903.000	10.993.000	98.997	2,43	13,33	0,12	0,01				
					0	Construcción de Inyector Satelital para Cargas Útiles Livianas	103.000	103.000	0								
					51	Facilidades de Apoyo y Suministros Especiales	800.000	890.000	83.997	19,42	14,64	1,35	0,09				
					52	Configuración de Vehículo Espacial	10.000.000	10.000.000	15.000	1,01	13,95	0,02	0,00				
					18	Reconversión Planta Industrial Falda del Carmen											
					1	Reconversión Planta Industrial Falda del Carmen	10.000	10.000	0	0,00	0,10	0,00	0,00				
					0	Reconversión Planta Industrial Falda del Carmen	6.000	6.000	0								
					51	Reconversión Planta Industrial Falda del Carmen	4.000	4.000	0	0,00	0,06	0,00	0,00				
						MINISTERIO DE RELACIONES EXTERIORES, COMERCIO INTERNACIONAL Y CULTO											
					1	Actividades Centrales											
					2	Remodelación Palacio San Martín	700.000	510.000	0	60,00	22,00	0,00	0,00				
					51	Remodelación Palacio San Martín	700.000	510.000	0	60,00	22,00	0,00	0,00				
					3	Culminación Auditorio Edificio Cancillería	460.000	650.000	344.144	70,00	30,00	0,00	0,00				
					51	Culminación Auditorio Edificio Cancillería	460.000	650.000	344.144	70,00	30,00	0,00	0,00				
					16	Remodelación Archivo - Ministerio Relaciones Exteriores, Comercio Internacional y C	945.000	945.000	0	0,00	6,00	0,00	0,00				
					51	Remodelación Archivo - Ministerio Relaciones Exteriores, Comercio Internacional y C	945.000	945.000	0	0,00	6,00	0,00	0,00				
					17	Remodelación Edificio Juncal - Ministerio Relaciones Exteriores, Comercio Internac	1.200.000	1.200.000	0	0,00	50,00	0,00	0,00				
					51	Remodelación Edificio Juncal - Ministerio Relaciones Exteriores, Comercio Internac	1.200.000	1.200.000	0	0,00	50,00	0,00	0,00				
					16	Acciones Diplomáticas de Política Exterior											
					6	Construcción de la Embajada en Brasilia	18.972.414	18.972.414	0	0,00	65,00	1,00	0,02				
					0	Construcción de la Embajada en Brasilia	0	1.148.000	0								
					51	Construcción de la Embajada en Brasilia	18.972.414	17.824.414	0	0,00	65,00	1,00	0,02				
					9	Remodelación Embajada y Residencia en La Paz	190.200	190.200	0	43,00	22,00	0,00	0,00				
					51	Remodelación Embajada y Residencia en La Paz	190.200	190.200	0	43,00	22,00	0,00	0,00				
					10	Remodelación Consulado en Nueva York	500.000	500.000	0	0,00	9,00	0,00	0,00				
					51	Remodelación Consulado en Nueva York	500.000	500.000	0	0,00	9,00	0,00	0,00				
					11	Remodelación Embajada y Residencia en Washington	6.530.538	6.530.538	0	40,00	30,00	0,00	0,00				
					51	Remodelación Embajada y Residencia en Washington	6.530.538	6.530.538	0	40,00	30,00	0,00	0,00				
					12	Remodelación de la Embajada de Francia	3.829.442	3.829.442	0	0,00	84,00	0,00	0,00				
					51	Remodelación de la Embajada de Francia	3.829.442	3.829.442	0	0,00	84,00	0,00	0,00				
					15	Remodelación Residencia y Embajada en Países Bajos	2.200.000	2.200.000	0	0,00	100,00	0,00	0,00				
					51	Remodelación Residencia y Embajada en Países Bajos	2.200.000	2.200.000	0	0,00	100,00	0,00	0,00				
					16	Remodelación Residencia en Berlín, Alemania	120.000	120.000	0	0,00	50,00	0,00	0,00				
					51	Remodelación Residencia en Berlín, Alemania	120.000	120.000	0	0,00	50,00	0,00	0,00				
					17	Remodelación Residencia en Canberra, Australia	388.857	388.857	0	0,00	43,00	0,00	0,00				
					51	Remodelación Residencia en Canberra, Australia	388.857	388.857	0	0,00	43,00	0,00	0,00				
					18	Puesta en Valor Inmueble Consulado en Punta Arenas, Chile	200.000	200.000	0	0,00	100,00	0,00	0,00				
					51	Puesta en Valor Inmueble Consulado en Punta Arenas, Chile	200.000	200.000	0	0,00	100,00	0,00	0,00				
						<b>Ministerio de Justicia, Seguridad y Derechos Humanos</b>											

**CUADRO C**  
**INVERSION REAL DIRECTA: PROYECTOS DE INVERSION**

Al 31/03/2008

Jur	Serv	Prog	Sprg	Proy	Ob.	Descripción	FINANCIERO			FISICO					
							Crédito	Crédito	Crédito	%	Programad	Ejecutado al	%		
							Original	Vigente al	Devengado al	Acumulado	o DADC	31/03/2008	Ejec./Progr.		
			al 31/12/2007	2008	31/03/2008	anual									
326						POLICIA FEDERAL ARGENTINA									
	21					Prestación del Servicio de Seguridad a Personas y Bienes									
				22		Construcción Delegación Campana	156.000	156.000	0	90,00	10,00	0,00	0,00		
				51		Construcción Delegación Campana	156.000	156.000	0	90,00	10,00	0,00	0,00		
				33		Construcción de Edificio Moreno 1423/41 para la Superintendencia de Interior	775.000	775.000	0	0,00	11,00	0,00	0,00		
				51		Construcción de Edificio Moreno 1423/41 para la Superintendencia de Interior	775.000	775.000	0	0,00	11,00	0,00	0,00		
				34		Remodelación Edificio Sarmiento 3669 (Ex Comisaria 9)	850.000	850.000	0	0,00	100,00	0,00	0,00		
				51		Remodelación Edificio Sarmiento 3669 (Ex Comisaria 9)	850.000	850.000	0	0,00	100,00	0,00	0,00		
				37		Cuerpo Policía de Tránsito - Construcción de Vestuarios y Baños	780.000	780.000	0	0,00	100,00	0,00	0,00		
				51		Cuerpo Policía de Tránsito - Construcción de Vestuarios y Baños	780.000	780.000	0	0,00	100,00	0,00	0,00		
				43		Remodelación Casino y Construcción de Oficina - Superintendente	67.000	67.000	0	0,00	100,00	0,00	0,00		
				51		Remodelación Casino y Construcción de Oficina - Superintendente	67.000	67.000	0	0,00	100,00	0,00	0,00		
				48		Construcción de Viviendas para Uso del Personal en Actividad	550.000	550.000	0	0,00	31,00	0,00	0,00		
				51		Construcción de Viviendas para Uso del Personal en Actividad	550.000	550.000	0	0,00	31,00	0,00	0,00		
				51		Ampliación y Mejoramiento de la División Operaciones Urbanas	560.000	560.000	0	0,00	100,00	0,00	0,00		
				51		Ampliación y Mejoramiento de la División Operaciones Urbanas	560.000	560.000	0	0,00	100,00	0,00	0,00		
	22					Asistencia Médica Sanitaria al Personal Policial y su Familia									
				9		Remodelación pisos 3º y 4º del Edificio Bartolomé Churrucá-Visca	310.000	310.000	0	0,00	31,00	0,00	0,00		
				51		Remodelación pisos 3º y 4º del Edificio Bartolomé Churrucá-Visca	310.000	310.000	0	0,00	31,00	0,00	0,00		
332						MINISTERIO DE JUSTICIA, SEGURIDAD Y DERECHOS HUMANOS									
	1					Actividades Centrales									
				3		Reparaciones Varias y Equipamiento Diversas Dependencias	270.000	270.000	0	99,59	0,41	0,00	0,00		
				51		Reparaciones Varias	180.000	180.000	0	100,00	0,00	0,00	0,00		
				52		Equipamientos Varios	45.000	45.000	0	90,08	9,92	0,00	0,00		
				53		Mejoras Edilicias Referidas a Seguridad e Higiene y Riesgos	45.000	45.000	0	100,00	0,00	0,00	0,00		
	18					Política e Infraestructura Penitenciaria									
				10		Construcción Complejo Federal de Condenados - Mercedes Bs.As.	880.260	880.260	0	0,00	10,00	0,00	0,00		
				0		Construcción Complejo Federal de Condenados - Mercedes Bs.As.	100.000	100.000	0						
				51		Construcción Complejo Federal de Condenados - Mercedes Bs.As.	780.260	780.260	0	0,00	10,00	0,00	0,00		
				11		Construcción Centro Federal del Noroeste - Güemes - Salta	22.179.402	22.179.402	0	0,00	18,00	0,00	0,00		
				0		Construcción Centro Federal del Noroeste - Güemes - Salta	100.000	100.000	0						
				51		Construcción Centro Federal del Noroeste - Güemes - Salta	22.079.402	22.079.402	0	0,00	18,00	0,00	0,00		
				12		Construcción Centro Federal del Litoral - Coronda - Santa Fe	17.118.500	17.118.500	0	0,00	14,00	0,00	0,00		
				0		Construcción Centro Federal del Litoral - Coronda - Santa Fe	100.000	100.000	0						
				51		Construcción Centro Federal del Litoral - Coronda - Santa Fe	17.018.500	17.018.500	0	0,00	14,00	0,00	0,00		
				15		Ampliación Centro Federal de Detención Mujeres Unidad 31 - Ezeiza	6.715.146	6.715.146	0	0,00	26,00	0,00	0,00		
				0		Ampliación Centro Federal de Detención Mujeres Unidad 31 - Ezeiza	100.000	100.000	0						
				51		Ampliación Centro Federal de Detención Mujeres Unidad 31 - Ezeiza	6.615.146	6.615.146	0	0,00	26,00	0,00	0,00		
				16		Ampliación Instituto Correccional de Mujeres Unidad 3 - Ezeiza	11.967.310	11.967.310	0	0,00	6,00	0,00	0,00		
				0		Ampliación Instituto Correccional de Mujeres Unidad 3 - Ezeiza	100.000	100.000	0						

**CUADRO C**  
**INVERSION REAL DIRECTA: PROYECTOS DE INVERSION**

Al 31/03/2008

Jur	Serv	Prog	Sprg	Proy	Ob.	Descripción	FINANCIERO			FISICO								
							Crédito	Crédito	Crédito	%	Programad	Ejecutado al	%					
							Original	Vigente al	Devengado al	Acumulado	o DADC	31/03/2008	Ejec./Progr.					
						51 Ampliación Instituto Correccional de Mujeres Unidad 3 - Ezeiza	11.867.310	11.867.310	0	0,00	6,00	0,00	0,00					
				18		Construcción Cárcel Federal de Jujuy - Unidad 8 - II Etapa	2.955.382	2.955.382	0	0,00	40,00	0,00	0,00					
						0 Construcción Cárcel Federal de Jujuy - Unidad 8 - II Etapa	200.000	200.000	0									
						51 Construcción Cárcel Federal de Jujuy - Unidad 8 - II Etapa	2.755.382	2.755.382	0	0,00	40,00	0,00	0,00					
				19		Construcción Cárcel Federal Salta - Unidad 16 - II Etapa	7.750.000	7.750.000	0	0,00	15,00	0,00	0,00					
						0 Construcción Cárcel Federal Salta - Unidad 16 - II Etapa	100.000	100.000	0									
						51 Construcción Cárcel Federal Salta - Unidad 16 - II Etapa	7.650.000	7.650.000	0	0,00	15,00	0,00	0,00					
375						<b>GENDARMERIA NACIONAL</b>												
				40		Capacidad Operacional de la Gendarmería Nacional												
					2	Construcción Edificio Jefatura Escuadrón 54 Pocitos	96.830	96.830	0	15,00	19,00	0,00	0,00					
					51	Construcción Edificio Jefatura Escuadrón 54 Pocitos	96.830	96.830	0	15,00	19,00	0,00	0,00					
					21	Mejoramiento de la Infraestructura de la Gendarmería Nacional	665.100	665.100	0	67,20	32,80	0,00	0,00					
					53	Construcción Grupo "Barra Bonita" - Escuadrón 9 - Oberá	81.900	81.900	0	0,00	100,00	0,00	0,00					
					54	Construcción Grupo "Alicia" - Escuadrón 9 - Oberá	57.200	57.200	0	0,00	100,00	0,00	0,00					
					59	Refacción Escuadrón 21 "La Quiaca"	26.000	26.000	0	0,00	100,00	0,00	0,00					
					62	Ampliación Grupo "Alferez Pedrozo" - Agrupación XII "Comahue"	500.000	500.000	0	0,00	100,00	0,00	0,00					
				22		Construcción Edificio para Grupo Teniente General Fraga Escu	130.000	130.000	0	0,00	100,00	0,00	0,00					
					51	Construcción Edificio para Grupo Teniente General Fraga Escu	130.000	130.000	0	0,00	100,00	0,00	0,00					
				24		Construcción Sección Seguridad Vial Saenz Peña - Escuadrón 5	705.250	705.250	0	0,00	100,00	0,00	0,00					
					51	Construcción Sección Seguridad Vial Saenz Peña - Escuadrón 5	705.250	705.250	0	0,00	100,00	0,00	0,00					
				25		Construcción Sección Trevelín - Escuadrón 36 - Esquel	300.000	300.000	0	0,00	100,00	0,00	0,00					
					51	Construcción Sección Trevelín - Escuadrón 36 - Esquel	300.000	300.000	0	0,00	100,00	0,00	0,00					
				26		Construcción Sección San Rafael - Escuadrón 39 - Malargüe	680.000	680.000	0	0,00	100,00	0,00	0,00					
					51	Construcción Sección San Rafael - Escuadrón 39 - Malargüe	680.000	680.000	0	0,00	100,00	0,00	0,00					
				27		Construcción Sección Ceibas - Escuadrón 56 - Gualaguaychú	250.000	250.000	0	0,00	100,00	0,00	0,00					
					51	Construcción Sección Ceibas - Escuadrón 56 - Gualaguaychú	250.000	250.000	0	0,00	100,00	0,00	0,00					
				28		Ampliación Centro de Capacitación de Montaña Cerro Catedral	800.000	800.000	0	0,00	100,00	0,00	0,00					
					51	Ampliación Centro de Capacitación de Montaña Cerro Catedral	800.000	800.000	0	0,00	100,00	0,00	0,00					
				29		Construcción Edificio Alojamiento Personal y Sección Motorizada	2.491.750	2.491.750	0	0,00	100,00	0,00	0,00					
					51	Construcción Edificio Alojamiento Personal y Sección Motorizada	2.491.750	2.491.750	0	0,00	100,00	0,00	0,00					
45						<b>Ministerio de Defensa</b>												
				370		<b>MINISTERIO DE DEFENSA (GASTOS PROPIOS)</b>												
					18	Equipamiento y Material de las Fuerzas Armadas												
					1	Fabricación e Instalación de Radars Monopulso (RSMA)	8.704.884	8.704.884	2.868.296	14,00	14,00	s/i						
					0	Fabricación e Instalación de Radars Monopulso (RSMA)	100.000	100.000	0									
					51	Fabricación e Instalación de Radars Monopulso (RSMA)	8.604.884	8.604.884	2.868.296	14,00	14,00	s/i						
				371		<b>ESTADO MAYOR CONJUNTO F.F.A.A.</b>												
					20	Sostén Logístico Antártico												
					2	Mantenimiento y Modernización Helicópteros Augusta Sea King	20.853.760	20.853.760	0	46,00	47,00	0,00	0,00					
					51	Mantenimiento y Modernización Helicópteros Augusta Sea King	20.853.760	20.853.760	0	46,00	47,00	0,00	0,00					



**CUADRO C**  
**INVERSION REAL DIRECTA: PROYECTOS DE INVERSION**

Al 31/03/2008

Jur	Serv	Prog	Sprg	Proy	Ob.	Descripción	FINANCIERO			FISICO			
							Crédito	Crédito	Crédito	%	Programad	Ejecutado al	%
							Original	Vigente al	Devengado al	Acumulado	o DADC	31/03/2008	Ejec./Progr.
			al 31/12/2007	2008	anual								
					6	Reciclaje Edificio Ex Aerolineas Argentina	0	107.805	0	100,00	0,00	0,00	
					51	Reciclaje Edificio Ex Aerolineas Argentinas	0	107.805	0	100,00	0,00	0,00	
					13	Refacción Núcleos Sanitarios Sede Ministerio de Economía y Producción	0	82.817	35.738	90,65	9,35	9,35	1,00
					51	Refacción Núcleos Sanitarios Sede Ministerio de Economía y Producción	0	82.817	35.738	90,65	9,35	9,35	1,00
					14	Terminación Piso 3 y Sala de Servidores - Julio Argentino Roca	3.483.000	3.483.000	0	0,00	50,00	0,00	0,00
					51	Terminación Piso 3 y Sala de Servidores - Julio Argentino Roca	3.483.000	3.483.000	0	0,00	50,00	0,00	0,00
					15	Restauración Integral del Patio Principal 1piso - PAHAC-	0	24.419	0	100,00	0,00	0,00	
					51	Restauración Integral del Patio Principal 1piso - PAHAC -	0	24.419	0	100,00	0,00	0,00	
					17	Refación Sala Servidores Centro de Cómputos Balcarce 186 7º Piso	345.000	1.151.472	0	0,00	100,00	0,00	0,00
					51	Refación Sala Servidores Centro de Cómputos Balcarce 186 7º Piso	345.000	1.151.472	0	0,00	100,00	0,00	0,00
					18	Recuperación Fachadas Edificios Paseo Colón 922/982	1.610.000	2.198.562	0	0,00	100,00	0,00	0,00
					51	Recuperación Fachadas Edificios Paseo Colón 922/982	1.610.000	2.198.562	0	0,00	100,00	0,00	0,00
					19	Refaccción Centro Cómputos de Respaldo de Unidad Informática Secretaría de Haci	3.050.000	3.050.000	0	0,00	20,00	0,00	0,00
					51	Refaccción Centro Cómputos de Respaldo de Unidad Informática Secretaría de Haci	3.050.000	3.050.000	0	0,00	20,00	0,00	0,00
					20	Recuperación y Fijación Revestimiento Granítico en Fachada EdificioJ.A..Roca 651	785.000	785.000	0	0,00	20,00	0,00	0,00
					51	Recuperación y Fijación Revestimiento Granítico en Fachada EdificioJ.A..Roca 651	785.000	785.000	0	0,00	20,00	0,00	0,00
					21	Desarrollo e Implementación Nueva Red Privada Telecomunicaciones - M.E.C.y P.	1.376.000	1.376.000	0	0,00	20,00	0,00	0,00
					51	Desarrollo e Implementación Nueva Red Privada Telecomunicaciones. - M.E.C.y P.	1.376.000	1.376.000	0	0,00	20,00	0,00	0,00
					22	Refacción Edificio Alsina 470 - Capital Federal Etapa I	518.000	1.010.004	0	0,00	100,00	0,00	0,00
					51	Refacción Núcleos Sanitarios 2º SS al 6º Piso Inclusive	518.000	1.010.004	0	0,00	100,00	0,00	0,00
					23	Remodelación SAGPyA - Anexo Ex-Pesca-Etapa I	743.000	743.000	0	0,00	20,00	0,00	0,00
					51	Remodelación SAGPyA - Anexo Ex-Pesca-Etapa I	743.000	743.000	0	0,00	20,00	0,00	0,00
					24	Remodelación SAGPyA - Anexo Ex-Lavandería-Etapa I	692.000	692.000	0	0,00	20,00	0,00	0,00
					51	Remodelación SAGPyA - Anexo Ex-Lavandería-Etapa I	692.000	692.000	0	0,00	20,00	0,00	0,00
					25	Intslación Termomecánica Integral - Edificio J.A. Roca 651	1.522.454	502.375	0	0,00	20,00	0,00	0,00
					51	Intslación Termomecánica Integral - Edificio J.A. Roca 651	1.522.454	502.375	0	0,00	20,00	0,00	0,00
					26	Remodelación Edificio J.A. Roca 651 - 1º piso -Obra Civil-Eléctrica	1.174.000	1.174.000	0	0,00	20,00	0,00	0,00
					51	Remodelación Edificio J.A. Roca 651 - 1º piso -Obra Civil-Eléctrica	1.174.000	1.174.000	0	0,00	20,00	0,00	0,00
					27	Remodelación S.A.G.P.y A. - Paseo Colón 922 - 1º piso - Obra Civil	612.000	612.000	0	0,00	30,00	0,00	0,00
					51	Remodelación S.A.G.P.y A. - Paseo Colón 922 - 1º piso - Obra Civil	612.000	612.000	0	0,00	30,00	0,00	0,00
					28	Renovación Integral Sanitarios y Office-Cocina Edificio J.A. Roca	395.000	480.000	0	0,00	20,00	0,00	0,00
					51	Renovación Integral Sanitarios y Office-Cocina Edificio J.A. Roca	395.000	480.000	0	0,00	20,00	0,00	0,00
					29	Recuperación y Reparación Fachadas Exteriores Edificio Alsina	167.000	0	0	0,00	0,00	0,00	0,00
					51	Recuperación y Reparación Fachadas Exteriores Edificio Alsina	167.000	0	0	0,00	0,00	0,00	0,00
					30	Construcción Data Center (Sala de Servidores) Complejo M.E.y P.	1.500.000	500.000	0	0,00	20,00	0,00	0,00
					51	Construcción Data Center (Sala de Servidores) Complejo M.E.y P.	1.500.000	500.000	0	0,00	20,00	0,00	0,00
					31	Restauración de Fachadas del Edificio del Archivo de la Contaduría	1.100.000	1.100.000	0	0,00	50,00	0,00	0,00
					51	Restauración de Fachadas del Edificio del Archivo de la Contaduría	1.100.000	1.100.000	0	0,00	50,00	0,00	0,00

**CUADRO C**  
**INVERSION REAL DIRECTA: PROYECTOS DE INVERSION**

Al 31/03/2008

Jur	Serv	Prog	Sprg	Proy	Ob.	Descripción	FINANCIERO			FISICO			
							Crédito	Crédito	Crédito	%	Programad	Ejecutado al	%
							Original	Vigente al	Devengado al	Acumulado	o DADC	31/03/2008	Ejec./Progr.
			al 31/12/2007	2008	anual								
					3	Parques de Innovación Tecnológicos PITS	259.998	162.998	0	62,81	5,00	0,00	0,00
					0	Parques de Innovación Tecnológicos PITS	159.998	159.998	0				
					86	Ampliación Laboratorios de Alta complejidad PITS	100.000	3.000	0	62,81	5,00	0,00	0,00
					8	Construcción y Ampliaciones Institutos de Investigación Etapa III	2.500.000	112.000	106.605		s/i	s/i	
					54	Ampliación Laboratorio Instituto de Biotecnología	1.500.000	110.000	106.605				
					55	Remodelación Alojamiento Institutos Microbiología y Zoología Agrícola	1.000.000	2.000	0				
					12	Construcción y Ampliaciones Institutos de Investigación - Etapa V	1.500.000	480.000	1.570	91,00	9,00	5,00	0,56
					51	Construcción y Ampliaciones Institutos de Investigación - Etapa V	1.500.000	480.000	1.570	91,00	9,00	5,00	0,56
					17	Ampliación Laboratorio Biotecnología Ciencias Veterinarias y Agronómicas	200.000	5.000	0		s/i	s/i	
					51	Ampliación Laboratorio Biotecnología Ciencias Veterinarias y Agronómicas	200.000	5.000	0				
					18	Construcciones y Ampliaciones en los Centros de Castelar	800.000	312.000	58.600	12,00	43,00	3,00	0,07
					51	Construcción Box Bioseguridad en el Centro de Investigaciones	500.000	309.000	58.600	13,91	35,97	5,00	0,14
					52	Ampliación Edificio Central del Instituto de Recursos Biológicos	300.000	3.000	0	10,18	52,63	0,00	0,00
17						Investigación Aplicada, Innovación y Transferencia de Tecnologías AITT							
					4	Construcción y Ampliaciones Centros del Interior - Etapa I	50.000	231.000	27.658		s/i	s/i	
					56	Construcción Oficinas AER Río Grande	50.000	231.000	27.658				
					5	Construcción y Ampliaciones Centros del interior -Etapall	1.500.000	157.000	0		s/i	s/i	
					58	Obras en la Estación Agropecuaria C. del Uruguay	1.500.000	157.000	0				
					9	Construcción y Ampliaciones Centros del Interior Etapa III	1.930.000	603.000	0		s/i	s/i	
					52	Construcción Oficinas y Galpón en el Campo Experimental Leales	50.000	50.000	0				
					54	Construcción Oficinas, Baños y Sala Reuniones Estación Experimental Anguil	70.000	1.000	0				
					56	Obras en Estación Exposición Agropecuaria Balcarce	1.500.000	500.000	0				
					57	Obras en la Estación Exposición Agropecuaria La Rioja	70.000	5.000	0				
					61	Ampliación Oficinas Centro Regional Buenos Aires Sur	150.000	10.000	0				
					62	Construcción Laboratorio de Aromas y Fitofarmacia en Estac. Experim. Mendoza	90.000	37.000	0				
					13	Construcción y Ampliaciones Centros del Interior -Etapa V	400.000	13.000	0	72,66	27,34	0,00	0,00
					51	Obras Varias C.R. Tucumán - Santiago del Estero	70.000	9.000	0	51,71	48,29	0,00	0,00
					52	Obras Varias C.R. Salta - Jujuy	90.000	1.000	0	91,09	8,91	0,00	0,00
					53	Obras Varias C.R. La Rioja - Catamarca	90.000	1.000	0			0,00	
					54	Obras Varias C.R. Chaco - Formosa	80.000	1.000	0	90,82	9,18	0,00	0,00
					55	Obras Varias C.R. Misiones	70.000	1.000	0	45,05	54,95	0,00	0,00
					14	Construcciones y Ampliaciones Centros del Interior -Etapa VI	400.000	154.000	62.088		s/i	0,00	
					51	Obras Varias C.R. Corrientes	80.000	1.000	0			0,00	
					52	Obras Varias C.R. Mendoza - San Juan	80.000	32.000	31.131			0,00	
					53	Obras Varias C.R. Santa Fé	80.000	80.000	0	85,88	14,12	0,00	0,00
					54	Obras Varias C.R. Córdoba	80.000	1.000	959	71,46	28,54	0,00	0,00
					55	Obras Varias C.R. Entre Ríos	80.000	40.000	29.998	95,01	4,99	0,00	0,00
					15	Construcciones y Ampliaciones Institutos de Investiación.-Etapa VII	150.000	4.704.000	0	25,39	50,00	0,00	0,00
					51	Obras Varias C.R. Buenos Aires Norte	150.000	4.704.000	0	25,39	50,00	0,00	0,00
					16	Construcciones y Ampliaciones Centros del Interior -Etapa VIII	420.000	251.000	56.932	47,55	52,45	0,00	0,00

**CUADRO C**  
**INVERSION REAL DIRECTA: PROYECTOS DE INVERSION**

Al 31/03/2008

Jur	Serv	Prog	Sprg	Proy	Ob.	Descripción	FINANCIERO			FISICO			
							Crédito	Crédito	Crédito	%	Programad	Ejecutado al	%
							Original	Vigente al	Devengado al	Acumulado	o DADC	31/03/2008	Ejec./Progr.
			al 31/12/2007	2008	anual								
						51 Obras Varias C.R Buenos Aires Sur	150.000	150.000	51.432	30,05	69,95	0,00	0,00
						52 Obras Varias C.R. Patagonia Norte	90.000	1.000	0		s/i	0,00	
						53 Obras Varias C.R. La Pampa - San Luis	90.000	45.500	5.500	70,78	29,22	0,00	0,00
						54 Obras Varias C.R. Patagonia Sur	90.000	54.500	0	94,59	5,41	0,00	0,00
18						Construcción Edificio Estación Experimental Agrop. Agron. San Juan.	1.500.000	20.000	0		s/i	s/i	
						51 Construcción Edificio Estación Experimental Agrop. Agron. San Juan.	1.500.000	20.000	0				
19						Construcción y Ampliación Laboratorio y Oficinas Buenos Aires Norte	1.500.000	3.705.000	873.409	34,00	27,00	0,00	0,00
						51 Construcción y Ampliación Laboratorio y Oficinas Buenos Aires Norte	1.500.000	3.705.000	873.409	34,00	27,00	0,00	0,00
20						Construcción Edificio Agropecuario Estación Agropecuaria Balcarce	1.500.000	1.601.822	758.433	36,00	64,00	0,00	0,00
						51 Construcción Edificio Agropecuario Estación Agropecuaria Balcarce	1.500.000	1.601.822	758.433	36,00	64,00	0,00	0,00
21						Construcción Laboratorios y Oficinas Estación Agropecuaria Rafaela	2.000.000	220.000	0		s/i	s/i	
						51 Construcción Laboratorios y Oficinas Estación Agropecuaria Rafaela	2.000.000	220.000	0				
22						Construcción y Ampliaciones Centro Regional Salta -Jujuy	80.000	1.000	0	38,00	12,00	0,00	0,00
						52 Edificio para Laboratorio en Campo Experimental Yuto	80.000	1.000	0	38,00	12,00	0,00	0,00
23						Construcción Laboratorios y Oficinas Estación Agropecuaria. Manfredi	1.500.000	40.000	22.997		s/i	s/i	
						51 Construcción Laboratorios y Oficinas Estación Agropecuaria. Manfredi	1.500.000	40.000	22.997				
25						Construcciones y Ampliaciones en los Centros Regionales	3.780.000	1.759.000	548.607	52,00	48,00	0,00	0,00
						51 Construcción Laboratorios y Oficinas en la Estación Experimental	90.000	90.000	0	3,70	96,30	0,00	0,00
						52 Construcción Laboratorios en la Estación Experimental Agropecuaria	80.000	80.000	45.530	17,70	82,30	0,00	0,00
						54 Construcción Pabellón Fitomejoramiento Algodón en la Estación	90.000	90.000	0	62,50	37,50	0,00	0,00
						55 Construcción Centro de Convivencia Regional Misiones	90.000	90.000	354.055	18,00	82,00	0,00	0,00
						58 Ampliación Laboratorio y Dependencias Agropecuarias EEA Junin	0	9.000	19.575		s/i	0,00	
						59 Construcción Torre para Soporte Radar Meteorológico en la Estación	200.000	200.000	64.724		s/i	0,00	
						60 Construcción Torre para Soporte Radar Meteorológico en la Estación	80.000	80.000	64.724	92,60	7,40	0,00	0,00
						61 Restauración Edificio Histórico en la Estación Experimental	50.000	50.000	0		s/i	0,00	
						62 Ampliación Edificio Estación Experimental Agropecuaria Esquel	30.000	30.000	0	0,00	100,00	0,00	0,00
						63 Construcción Laboratorios, Oficinas, Depósitos, Talleres y Vestuarios	80.000	80.000	0		s/i	0,00	
						64 Construcción Salón de Usos Múltiples y Biblioteca en la Estación	80.000	80.000	0	0,00	100,00	0,00	0,00
						65 Construcción Laboratorios en la Estación Experimental Agropecuaria	50.000	50.000	0	40,00	60,00	0,00	0,00
						66 Ampliación Oficinas en la Estación Experimental Agropecuaria	80.000	80.000	0	0,00	100,00	0,00	0,00
						67 Construcción Salón de Usos Múltiples y Dependencias en la Estación	50.000	50.000	0	0,00	100,00	0,00	0,00
						68 Ampliación Oficinas en la Estación Experimental Agropecuaria	80.000	80.000	0	0,00	100,00	0,00	0,00
						69 Construcción Laboratorios Semillas en la Estación Experimental	150.000	150.000	0	0,00	100,00	0,00	0,00
						70 Ampliación Laboratorios y Oficinas en la Estación Experimental	1.500.000	30.000	0	0,00	100,00	0,00	0,00
						71 Construcción Edificio Laboratorio en la Estación Experimental	1.000.000	440.000	0	0,00	100,00	0,00	0,00
26						Construcciones en la E.E.A. Balcarce	2.340.000	9.100.000	1.869.426	33,00	40,00	0,00	0,00
						51 Ampliación Edificio Agronomía en la Estación Experimental Agropecuaria	2.340.000	9.100.000	1.869.426	33,00	40,00	0,00	0,00
27						Construcciones y Ampliaciones de Edificios para Agencias de Extensión Rural	850.000	517.000	5.447	37,94	60,06	0,00	0,00
						51 Ampliación Edificio de la Agencia de Extensión Rural Perico	50.000	5.000	0	8,00	92,00	0,00	0,00
						52 Casa en el Campo Anexo de la Estación Experimental Agropecuaria	50.000	1.000	0		s/i	0,00	



**CUADRO C**  
**INVERSION REAL DIRECTA: PROYECTOS DE INVERSION**

Al 31/03/2008

Jur	Serv	Prog	Sprg	Proy	Ob.	Descripción	FINANCIERO			FISICO			
							Crédito	Crédito	Crédito	%	Programad	Ejecutado al	%
							Original	Vigente al	Devengado al	Acumulado	o DADC	31/03/2008	Ejec./Progr.
			al 31/12/2007	2008	anual								
						53 Remodelación Edificio de la Agencia de Extensión Rural Ibarra	50.000	5.000	0		s/i	0,00	
						54 Remodelación Edificio de la Agencia de Extensión Rural San Martín	40.000	5.000	0		s/i	0,00	
						55 Construcción Edificio para la Agencia de Extensión Rural General Güemes	50.000	50.000	0	42,00	58,00	0,00	0,00
						56 Construcción Edificio para la Agencia de Extensión Rural General Güemes	50.000	1.000	0	0,00	100,00	0,00	0,00
						57 Construcción Sanitarios, Depósito y Salón Usos Múltiples	50.000	50.000	0		s/i	0,00	
						58 Remodelacion Edificio Agencia de Extension Goya	0	30.000	0		s/i	0,00	
						59 Ampliación Edificio de la Agencia de Extensión Rural Lavalle	50.000	1.000	0		s/i	0,00	
						60 Construcción Edificio para la Agencia de Extension San Rafael	0	100.000	0		s/i	0,00	
						61 Construcción Edificio para la Agencia de Extensión Rural San Juan	40.000	1.000	0		s/i	0,00	
						62 Construcción Edificio para la Agencia de Extensión Rural Gálvan	40.000	1.000	0		s/i	0,00	
						63 Ampliación Edificio de la Agencia de Extensión Rural Ceres	40.000	1.000	0		s/i	0,00	
						64 Ampliación Edificio de la Agencia de Extensión Rural Carlos	40.000	1.000	0		s/i	0,00	
						65 Construcción Edificio para la Agencia de Extensión Rural Cruz del Eje	60.000	60.000	5.447	0,00	100,00	0,00	0,00
						66 Construcción Cochera y Galpón en la Agencia de Extensión Rural	40.000	40.000	0	40,00	60,00	0,00	0,00
						69 Ampliación Edificio de la Agencia de Extensión Rural Cipolle	40.000	5.000	0		s/i	0,00	
						70 Ampliación Unidad de Extensión y Experimentación Adaptativa	40.000	40.000	0	5,00	95,00	0,00	0,00
						71 Construcción Edificio para la Agencia de Extensión Rural Concarán	40.000	40.000	0	48,00	52,00	0,00	0,00
						72 Construcción Edificio para la Agencia de Extensión Rural San Luis	40.000	40.000	0	47,00	53,00	0,00	0,00
						75 Construcción Edificio para la Agencia de Extensión Rural Guatraché	40.000	40.000	0	75,00	25,00	0,00	0,00
				28		Construcción Ampliación Centros Regionales Tuc-Sant., Chaco-Form.y Salta-Jujuy	0	268.000	27.510		s/i	s/i	
						51 Construcción Lab. Agro. Apic., Dep.y Ofic.Estac.Ex.Agro.Famaila	0	136.000	7.656		s/i	s/i	
						52 Edificio para la Agencia de Extención Rural Formosa	0	102.000	19.854		s/i	s/i	
						53 Edificio Central Campo de Experimentación Adaptativa Abra Pampa	0	30.000	0		s/i	s/i	
609						INSTITUTO NACIONAL DE VITIVINICULTURA							
				16		Control de Genuinidad de la Producción Vitivinícola							
				1		Ampliación y Mejoras Delegaciones y Laboratorio Central	55.049	55.049	0	51,53	2,26	0,00	0,00
						52 Ampliación y Mejoras Delegaciones y Laboratorio Central	55.049	55.049	0	63,08	4,42	0,00	0,00
				2		Reparación y Mejoras de Sede Central	200.000	200.000	0	26,73	18,65	0,00	0,00
						51 Reparación y Mejoras de Sede Central	200.000	200.000	0	26,73	18,65	0,00	0,00
				3		Equipamiento Analítico	624.840	624.840	10.909	52,49	16,14	0,28	0,02
						51 Equipamiento Analítico para Laboratorios	624.840	624.840	10.909	52,49	16,14	0,28	0,02
				4		Modernización de la Tecnología de la Información	552.288	552.288	85.681	50,38	18,13	2,81	0,15
						51 Modernización de la Tecnología de la Información	552.288	552.288	85.681	50,38	18,13	2,81	0,15
56						<b>Ministerio de Planificación Federal, Inversión Pública y Servicios</b>							
						COMISION NACIONAL DE ENERGIA ATOMICA (CNEA)							
				105		Actividades Centrales							
				1		Mejoramiento de la Infraestructura y Equipamiento de la Sede Central	1.200.000	600.000	6.080	0,00	15,00	0,03	0,00
						51 Mejoramiento de la Infraestructura y Equipamiento de la Sede Central	1.200.000	600.000	6.080	0,00	15,00	0,03	0,00
				2		Modernización Red de Datos CNEA	341.000	341.000	639	0,00	4,30	0,01	0,00
						51 Modernización Red de Datos CNEA	341.000	341.000	639	0,00	4,30	0,01	0,00

**CUADRO C**  
**INVERSION REAL DIRECTA: PROYECTOS DE INVERSION**

Al 31/03/2008

Jur	Serv	Prog	Sprg	Proy	Ob.	Descripción	FINANCIERO			FISICO			
							Crédito	Crédito	Crédito	%	Programad	Ejecutado al	%
							Original	Vigente al	Devengado al	Acumulado	o DADC	31/03/2008	Ejec./Progr.
			al 31/12/2007	2008	anual								
					3	Construcción de Obras de Infraestructura en la Regional Central	459.000	459.000	0	0,00	36,00	0,00	0,00
					51	Construcción de Obras de Infraestructura en la Regional Central	459.000	459.000	0	0,00	36,00	0,00	0,00
20						Desarrollos y Suministros para la Energía Nuclear							
					1	Construcción de Reactores de Baja Potencia CAREM Fase 1	9.549.000	9.549.000	172.887	91,47	4,00	0,04	0,01
					51	Construcción de Reactores de Baja Potencia CAREM Fase 1	9.549.000	9.549.000	172.887	91,47	4,00	0,04	0,01
					2	Ampliación Capacidad Académica del Reactor RA-6	400.000	400.000	514	98,33	1,67	0,01	0,01
					51	Ampliación Capacidad Académica del Reactor RA-6	400.000	400.000	514	98,33	1,67	0,01	0,01
					3	Perforación Yacimiento de Uranio Cerro Solo	3.500.000	1.500.000	233.666	46,87	16,00	0,50	0,03
					51	Perforación Yacimiento de Uranio Cerro Solo	3.500.000	1.500.000	233.666	46,87	16,00	0,50	0,03
					4	Laboratorio de Caracterización de Materiales	1.100.000	1.100.000	0	32,25	9,00	0,00	0,00
					51	Laboratorio de Caracterización de Materiales	1.100.000	1.100.000	0	32,25	9,00	0,00	0,00
					5	Adecuación Reactores para Investigación RA-0, RA-1 y RA-4	1.360.000	1.360.000	838	10,40	40,00	0,02	0,00
					51	Adecuación Reactores para Investigación RA-0, RA-1 y RA-4	1.360.000	1.360.000	838	10,40	40,00	0,02	0,00
					6	Ampliación de la Utilización y Producción del Reactor RA-3	700.000	700.000	20.117	50,00	14,00	0,40	0,03
					51	Ampliación de la Utilización y Producción del Reactor RA-3	700.000	700.000	20.117	50,00	14,00	0,40	0,03
					7	Perforación Yacimientos de Uranio - Las Termas	700.000	700.000	0	0,00	8,00	0,00	0,00
					51	Perforación Yacimientos de Uranio - Las Termas	700.000	700.000	0	0,00	8,00	0,00	0,00
					8	Remediación de Pasivos del Complejo Minero Fabril San Rafael	1.124.200	4.124.200	1.556.986	3,20	10,00	0,00	0,00
					51	Remediación de Pasivos del Complejo Minero Fabril San Rafael	1.124.200	4.124.200	1.556.986	3,20	10,00	0,00	0,00
					9	Construcción de Dispositivo para Irradiación de Barras Combustibles	700.000	560.000	0	7,65	30,00	2,50	0,08
					51	Construcción de Dispositivo para Irradiación de Barras Combustibles	700.000	560.000	0	7,65	30,00	2,50	0,08
					10	Ampliación Laboratorios Centro Atómico Bariloche	2.800.000	2.550.000	312.682	66,26	33,74	0,00	0,00
					51	Ampliación Laboratorios Centro Atómico Bariloche	2.800.000	2.550.000	312.682	66,26	33,74	2,50	0,07
					11	Ampliación Capacidad Experimental Centro Atómico Bariloche	570.000	570.000	0	45,63	18,00	0,00	0,00
					51	Ampliación Capacidad Experimental Centro Atómico Bariloche	570.000	570.000	0	45,63	18,00	0,00	0,00
					12	Instalación y Puesta en Funcionamiento Reactores de Baja Potencia	23.400.000	23.400.000	120.356	0,67	3,00	0,01	0,00
					51	Construcción de Reactor de Baja Potencia CAREM Fase 2	23.400.000	23.400.000	120.356	0,67	3,00	0,01	0,00
					13	Tecnología de Fabricación de Componentes Estructurales Base	1.130.000	1.130.000	0	0,00	30,00	0,00	0,00
					51	Tecnología de Fabricación de Componentes Estructurales Base	1.130.000	1.130.000	0	0,00	30,00	0,00	0,00
					15	Ampliación del Edificio de la Biblioteca del Centro Atómico	450.000	450.000	0	0,00	30,00	0,00	0,00
					51	Ampliación del Edificio de la Biblioteca del Centro Atómico	450.000	450.000	0	0,00	30,00	0,00	0,00
					16	Recuperación del Yacimiento Don Otto para la Extracción de Uranio	4.500.000	3.500.000	0	0,00	40,00	0,00	0,00
					51	Recuperación del Yacimiento Don Otto para la Extracción de Uranio	4.500.000	3.500.000	0	0,00	40,00	0,00	0,00
					17	Exploración y Explotación de los Yacimientos de Uranio en Laguna Sirven	2.000.000	1.000.000	0	0,00	18,00	0,00	0,00
					51	Exploración y Explotación de los Yacimientos de Uranio en Laguna Sirven	2.000.000	1.000.000	0	0,00	18,00	0,00	0,00
21						Aplicaciones de la Tecnología Nuclear							
					2	Laboratorio de Ensayos Post Irradiación (LAPEP)	220.000	220.000	0	98,22	1,78	0,00	0,00
					51	Laboratorio de Ensayos Post Irradiación (LAPEP)	220.000	220.000	0	98,22	1,78	0,00	0,00
					3	Saneamiento del Centro Atómico Ezeiza	845.000	845.000	0	98,03	1,97	0,00	0,00
					51	Saneamiento del Centro Atómico Ezeiza	845.000	845.000	0	98,03	1,97	0,00	0,00

**CUADRO C**  
**INVERSION REAL DIRECTA: PROYECTOS DE INVERSION**

Al 31/03/2008

Jur	Serv	Prog	Sprg	Proy	Ob.	Descripción	FINANCIERO			FISICO			
							Crédito	Crédito	Crédito	%	Programad	Ejecutado al	%
							Original	Vigente al	Devengado al	Acumulado	o DADC	31/03/2008	Ejec./Progr.
			al 31/12/2007	2008	anual								
					4	Ampliación de la Red de Gas Centro Atómico Ezeiza	910.000	910.000	0	31,35	22,00	0,00	0,00
					51	Ampliación de la Red de Gas Centro Atómico Ezeiza	910.000	910.000	0	31,35	22,00	0,00	0,00
					5	Construcción del Laboratorio de Metrología de Radioisótopos	100.000	100.000	0	7,00	6,00	0,00	0,00
					51	Construcción del Laboratorio de Metrología de Radioisótopos	100.000	100.000	0	7,00	6,00	0,00	0,00
					6	Adecuación de la Planta de Producción de Radiofármacos	660.000	660.000	0	12,00	31,00	0,00	0,00
					51	Adecuación de la Planta de Producción de Radiofármacos	660.000	660.000	0	12,00	31,00	0,00	0,00
					7	Desarrollo en Radioterapia por Captura Neutrónica (BNCT)	100.000	100.000	3.258	5,32	8,00	0,25	0,03
					51	Desarrollo en Radioterapia por Captura Neutrónica (BNCT)	100.000	100.000	3.258	5,32	8,00	0,25	0,03
					10	Desarrollo de Tomógrafo por Emisión de Positrones (PET)	110.000	110.000	1.637	8,00	8,00	0,20	0,03
					51	Desarrollo de Tomógrafo por Emisión de Positrones (PET)	110.000	110.000	1.637	8,00	8,00	0,20	0,03
					11	Construcción y Equipar Laboratorio para Materiales y Combustibles Nucleares	215.000	215.000	0	2,25	5,00	0,00	0,00
					51	Construcción y Equipar Laboratorio para Materiales y Combustibles Nucleares	215.000	215.000	0	2,25	5,00	0,00	0,00
					13	Construcción de Cortafuegos Centro Atómico Ezeiza Fase 1	500.000	500.000	0	1,35	22,00	0,00	0,00
					51	Construcción de Cortafuegos Centro Atómico Ezeiza Fase 1	500.000	500.000	0	1,35	22,00	0,00	0,00
					14	Puesta en marcha Módulo Enriquecimiento de Uranio	5.780.000	5.780.000	1.111.191	5,00	15,00	1,20	0,08
					51	Puesta en marcha Módulo Enriquecimiento de Uranio	5.780.000	5.780.000	1.111.191	5,00	15,00	1,20	0,08
22						Acciones para la Seguridad Nuclear y Protección Ambiental							
					1	Residuos Radiactivos de Baja Actividad	1.661.000	3.000.000	117.164	74,89	5,00	0,25	0,05
					51	Área Gestión Ezeiza	1.661.000	3.000.000	117.164	74,89	5,00	0,25	0,05
					2	Facilidad de Tratamiento y Acondicionamiento	5.500.000	2.792.000	62.287	24,34	15,52	0,15	0,01
					51	Facilidad de Tratamiento y Acondicionamiento	4.950.000	2.041.000	56.768	20,44	20,00	0,20	0,01
					52	Repositorio Fase 1	550.000	751.000	5.519	28,27	3,00	0,10	0,03
					3	Almacenamiento Elementos Combustibles MTR	206.000	1.375.000	5.705	73,70	26,30	0,10	0,00
					51	Almacenamiento Elementos Combustibles MTR	206.000	1.375.000	5.705	73,70	26,30	0,10	0,00
					4	Tratamiento Residuos Radiactivos de Baja Actividad (PPF 352)	4.315.520	6.312.520	13.500	29,45	4,36	0,01	0,00
					51	Tratamiento Colas de Mineral de Uranio Malargüe	3.373.320	5.373.320	13.500	34,78	5,00	0,01	0,00
					52	Tratamiento Colas de Mineral de Uranio Los Gigantes	464.000	464.000	0	20,46	3,00	0,00	0,00
					53	Tratamiento Colas de Mineral de Uranio Complejo Córdoba	321.200	321.200	0	9,85	2,00	0,00	0,00
					54	Remodelación Casa Guayra	157.000	154.000	0	73,68	17,00	0,00	0,00
					5	Laboratorio de Química Analítica	307.700	307.700	58.225	65,95	6,00	0,00	0,00
					51	Laboratorio de Química Analítica	307.700	307.700	58.225	65,95	6,00	0,00	0,00
					7	Infraestructura Centro Atómico Constituyentes Fase 3	950.500	1.340.500	43.692	9,50	26,00	0,00	0,00
					51	Infraestructura Centro Atómico Constituyentes Fase 3	950.500	1.340.500	43.692	9,50	26,00	0,00	0,00
23						Investigación, Formación de Recursos Humanos y Aplicaciones							
					1	Centro Aceleración de Iones	450.000	450.000	5.392	45,53	2,00	0,02	0,01
					51	Centro Aceleración de Iones	450.000	450.000	5.392	45,53	2,00	0,02	0,01
					2	Laboratorio Integrado para Elaborar Dispositivos Microelectromecánicos	50.000	50.000	186	97,35	2,65	0,00	0,00
					51	Laboratorio Integrado para Elaborar Dispositivos Microelectromecánicos	50.000	50.000	186	97,35	2,65	0,00	0,00
					3	Desarrollo en Nanociencia y Nanotecnología	1.100.000	1.100.000	0	12,00	20,00	0,00	0,00
					51	Desarrollo en Nanociencia y Nanotecnología	1.100.000	1.100.000	0	12,00	20,00	0,00	0,00

**CUADRO C**  
**INVERSION REAL DIRECTA: PROYECTOS DE INVERSION**

Al 31/03/2008

Jur	Serv	Prog	Sprg	Proy	Ob.	Descripción	FINANCIERO			FISICO			
							Crédito	Crédito	Crédito	%	Programad	Ejecutado al	%
							Original	Vigente al	Devengado al	Acumulado	o DADC	31/03/2008	Ejec./Progr.
			al 31/12/2007	2008	anual								
					4	Modernización de las Plantas de Producción Criogénica de los Centros Atómicos	300.000	300.000	0	0,00	4,00	0,00	0,00
					51	Modernización de las Plantas de Producción Criogénica de los Centros Atómicos	300.000	300.000	0	0,00	4,00	0,00	0,00
					5	Modernización de los Laboratorios de Microscopía Electrónica	500.000	300.000	0	0,00	5,00	0,00	0,00
					51	Modernización de los Laboratorios de Microscopía Electrónica	500.000	300.000	0	0,00	5,00	0,00	0,00
					6	Desarrollo de un Acelerador para la Terapia por Captura Neutrónica	500.000	500.000	20.249	0,00	10,00	0,00	0,00
					51	Desarrollo de un Acelerador para la Terapia por Captura Neutrónica	500.000	500.000	20.249	0,00	10,00	0,00	0,00
					7	Construcción de Laboratorio Integrado para el Diseño y Fabricación	350.000	350.000	0	0,00	5,00	0,00	0,00
					51	Construcción de Laboratorio Integrado para el Diseño y Fabricación	350.000	350.000	0	0,00	5,00	0,00	0,00
					8	Modernización de Laboratorios del Centro Atómico Constituyentes	170.000	170.000	0	0,00	3,00	0,00	0,00
					51	Modernización de Laboratorios del Centro Atómico Constituyentes	170.000	170.000	0	0,00	3,00	0,00	0,00
108						INSTITUTO NACIONAL DEL AGUA							
		16				Desarrollo de la Ciencia y Técnica del Agua							
					1	Mejoramiento Complejo Edificio Ezeiza	100.000	100.000	0	99,00	1,00	0,00	0,00
					61	Mejoramiento Complejo Edificio Ezeiza	100.000	100.000	0	99,00	1,00	0,00	0,00
					2	Mejoramiento Edificio Nave para Grandes Modelos	720.000	720.000	0	10,00	25,00	0,00	0,00
					51	Mejoramiento Edificio Taller de Modelos	100.000	100.000	0	10,00	25,00	0,00	0,00
					52	Infraestructura para Ensayos Marítimos - Etapa 1	170.000	170.000	0	0,00	40,00	0,00	0,00
					53	Mejoramiento Edificio Nave 6	250.000	250.000	0	0,00	25,00	3,00	0,12
					54	Mejoras y Recuperación Banco de Bombas del Laboratorio de Hidráulica	200.000	200.000	0	0,00	40,00	0,00	0,00
354						MINISTERIO DE PLANIFICACION FEDERAL, INVERSION PUBLICA Y SERVICIOS							
		19				Recursos Hídricos							
					2	Desagües Pluviales Red de Acceso a la Capital Federal	12.400.000	12.400.000	4.590.748	100,00	0,00	0,00	0,00
					56	Aliviador Cildañez - Etapa II	6.600.000	6.600.000	4.590.748	100,00	0,00	0,00	0,00
					57	Aliviador Holmberg-Villa Martelli - Etapa II	5.800.000	5.800.000	0	100,00	0,00	0,00	0,00
					9	Canal Cintura Sur Tafí	400.000	240.000	0	100,00	0,00	0,00	0,00
					51	Canal Cintura Sur Tafí	400.000	240.000	0	100,00	0,00	0,00	0,00
					17	Reconstrucción de la Biblioteca de los Recursos Hídricos	220.000	480.000	0	0,00	100,00	0,00	0,00
					51	Reconstrucción de la Biblioteca de los Recursos Hídricos	220.000	480.000	0	0,00	100,00	0,00	0,00
					18	Construcción del Canal de Desagües Pluviales en Metán	4.300.000	6.746.000	0	37,56	62,44	0,00	0,00
					51	Construcción del Canal de Desagües Pluviales en Metán	4.300.000	6.746.000	0	37,56	62,44	0,00	0,00
					19	Aprovechamiento Múltiple "Los Monos" (Santa Cruz - Chubut)	1.100.000	1.000.000	0		s/i	s/i	
					51	Aprovechamiento Múltiple "Los Monos" (Santa Cruz - Chubut)	1.100.000	1.000.000	0				
					44	Ampliación y Mejoramiento de la Red Hidrológica Nacional	7.545.867	11.045.867	3.956.743	0,00	5,55	0,00	0,00
					51	Ampliación y Mejoramiento de la Red Hidrológica Nacional	7.545.867	11.045.867	3.956.743	0,00	5,55	0,00	0,00
		25				Ejecución de Obras de Arquitectura							
					1	Restauración de Monumentos Históricos	7.620.000	7.920.000	946.546	45,32	5,00	0,86	0,17
					51	Restauración de Monumentos Históricos	7.620.000	7.920.000	946.546	45,32	5,00	0,86	0,17
					2	Construcción, Conservación y Reciclaje de Edificios Fiscales	5.000.000	3.800.000	0	59,88	12,00	0,00	0,00
					51	Edificios Fiscales	5.000.000	3.800.000	0	59,88	12,00	0,00	0,00
					7	CERIDE - Obras Complementarias Etapa II	10.100.000	10.100.000	712.476	10,93	38,72	6,16	0,16

**CUADRO C**  
**INVERSION REAL DIRECTA: PROYECTOS DE INVERSION**

Al 31/03/2008

Jur	Serv	Prog	Sprg	Proy	Ob.	Descripción	FINANCIERO			FISICO			
							Crédito	Crédito	Crédito	%	Programad	Ejecutado al	%
							Original	Vigente al	Devengado al	Acumulado	o DADC	31/03/2008	Ejec./Progr.
			al 31/12/2007	2008	anual								
						51 CERIDE - Obras Complementarias Etapa II	10.000.000	10.100.000	712.476	10,93	38,72	6,16	0,16
						52 Defensa Costera	100.000	0	0	100,00	0,00	0,00	
	8					Basílica Nuestra Señora de Luján	100.000	475.000	0	100,00	0,00	0,00	
						51 Basílica Nuestra Señora de Luján	100.000	475.000	0	100,00	0,00	0,00	
	12					Protección Cueva de las Manos	530.000	155.000	0	100,00	0,00	0,00	
						51 Protección Cueva de las Manos	530.000	155.000	0	100,00	0,00	0,00	
	13					Refacción Institutos Secretaría Nacional de la Niñez, Adolescencia	100.000	100.000	0	0,00	100,00	0,00	0,00
						51 Refacción Institutos Secretaría Nacional de la Niñez, Adolescencia	100.000	100.000	0	0,00	100,00	0,00	0,00
	14					Obra Civil - BID 1201- OC/AR Complejo Positrón	100.000	100.000	0	100,00	0,00	0,00	
						51 Obra Civil - BID 1201- OC/AR Complejo Positrón	100.000	100.000	0	100,00	0,00	0,00	
	20					Hospital Interzonal El Cruce, Florencio Varela	8.332.952	16.332.952	668.781	97,99	2,01	1,32	0,66
						51 Hospital Interzonal El Cruce, Florencio Varela	8.332.952	16.332.952	668.781	97,99	2,01	1,32	0,66
	21					Restauración y Puesta en Valor Basílica Nuestra Señora de Luján	8.000.000	9.817.221	1.562.328	46,08	38,00	7,85	0,21
						51 Restauración y Puesta en Valor Basílica Nuestra Señora de Luján	8.000.000	9.817.221	1.562.328	46,08	38,00	7,85	0,21
	23					Refacciones Varias en Corredores Turísticos BID 1648/OC - AR	10.500.000	10.500.000	277.813	6,13	8,68	2,51	0,29
						0 Refacciones Varias en Corredores Turísticos BID 1648/OC - AR	1.925.000	1.925.000	7.025				
						51 Refacciones Varias en Corredor Lagos y Misiones	8.575.000	8.575.000	270.788	6,13	8,68	2,51	0,29
	24					Refacción Edificio Auditoría General de la Nación - Etapa II	2.000.000	2.000.000	0	12,52	10,00	11,82	1,18
						51 Refacción Edificio Auditoría General de la Nación - Etapa II	2.000.000	2.000.000	0	12,52	10,00	11,82	1,18
	25					Hospitales Cabeceras - Provincia Jujuy	100.000	100.000	0	0,00	2,00	0,00	0,00
						51 Hospitales Cabeceras - Provincia Jujuy	100.000	100.000	0	0,00	2,00	0,00	0,00
	30					Refuncionalización Hospital Dr. Alejandro Posadas	52.600.000	27.600.000	0		s/i	s/i	
						51 Refuncionalización Hospital Dr. Alejandro Posadas	52.600.000	27.600.000	0				
	31					Refacción y Refuncionalización del Edificio de la Estación Once	100.000	100.000	0	0,00	0,96	0,00	0,00
						51 Refacción y Refuncionalización del Edificio de la Estación Once	100.000	100.000	0	0,00	0,96	0,00	0,00
	33					Restauración del Interior, Edificios Anexos y Espacios Exteriores	4.000.000	7.247.952	0	0,00	8,47	0,00	0,00
						51 Restauración del Interior, Edificios Anexos y Espacios Exteriores	4.000.000	7.247.952	0	0,00	8,47	0,00	0,00
	34					Construcción, Conservación y Reciclaje de Edificios Fiscales	570.000	570.000	0	0,00	2,00	0,00	0,00
						51 Edificios Fiscales "Etapa II" - Ciudad Buenos Aires	570.000	570.000	0	0,00	2,00	0,00	0,00
	35					Restauración de Fachadas Ex Ministerio de Obras Públicas	100.000	100.000	0	0,00	0,78	0,00	0,00
						51 Fachadas Ex Edificio del Ministerio de Obras Públicas	100.000	100.000	0	0,00	0,78	0,00	0,00
	36					Reubicación Compañía Guardacostas - Prefectura Naval Argentina	2.000.000	2.000.000	0	0,00	9,21	0,00	0,00
						51 Reubicación Compañía Guardacostas - Prefectura Naval Argentina	2.000.000	2.000.000	0	0,00	9,21	0,00	0,00
	37					Centro Cultural del Bicentenario en el Edificio del Palacio (***)	59.278.048	59.278.048	1.311.500		s/i	s/i	
						0 Centro Cultural del Bicentenario en el Edificio del Palacio	0	11.617.221	1.311.500				
						51 Centro Cultural del Bicentenario en el Edificio del Palacio	59.278.048	47.660.827	0				
	38					Obra Terminal de Omnibus - La Quiaca - Provincia de Jujuy	1.000.000	0	0	0,00	20,00	0,00	0,00
						51 Obra Terminal de Omnibus - La Quiaca - Provincia de Jujuy	1.000.000	0	0	0,00	20,00	0,00	0,00
	39					Obra Pasarela Urbana sobre Río Grande - H. Yrigoyen	200.000	0	0	0,00	50,00	0,00	0,00
						51 Obra Pasarela Urbana sobre Río Grande - H. Yrigoyen	200.000	0	0	0,00	50,00	0,00	0,00

**CUADRO C**  
**INVERSION REAL DIRECTA: PROYECTOS DE INVERSION**

Al 31/03/2008

Jur	Serv	Prog	Sprg	Proy	Ob.	Descripción	FINANCIERO			FISICO									
							Crédito	Crédito	Crédito	%	Programad	Ejecutado al	%						
							Original	Vigente al	Devengado al	Acumulado	o DADC	31/03/2008	Ejec./Progr.						
					40	Obra Terminal de Cargas (COTECAR) - La Quiaca	500.000	0	0	0,00	20,00	0,00	0,00						
					51	Obra Terminal de Cargas (COTECAR) - La Quiaca	500.000	0	0	0,00	20,00	0,00	0,00						
		30				Prevención Sísmica													
					1	Ampliación Red Nacional de Estaciones Sismológicas	482.000	482.000	24.732	63,80	4,70	0,30	0,06						
					51	Monitoreo de Actividad Sísmica, Respuesta de Suelos y Estructuras	482.000	482.000	24.732	63,80	4,70	0,30	0,06						
		32				Formulación y Ejecución de la Política Geológico-Minera(BID AR-L1026)													
					3	Construcción Huellas Mineras Etapa II	1.000.000	249.500	0	72,00	28,00	2,00	0,07						
					0	Construcción Huellas Mineras Etapa II	75.000	24.500	0										
					51	Huellas Varias Misiones	70.000	0	0	79,00	21,00	0,00	0,00						
					52	Huellas Mineras NOA	210.000	0	0	71,00	29,00	3,00	0,10						
					53	Huellas Mineras Cuyo	420.000	0	0	71,00	29,00	3,00	0,10						
					54	Huellas Mineras Comahue	150.000	150.000	0	87,00	13,00	3,00	0,23						
					55	Huellas Mineras Patagonia	75.000	75.000	0	56,00	44,00	0,00	0,00						
					4	Construcción Central Termoeléctrica a Carbón Río Turbio	567.000.000	567.000.000	0		s/i	s/i							
					51	Construcción Central Termoeléctrica a Carbón Río Turbio	567.000.000	567.000.000	0										
		50				Formulación, Programación, Ejecución y Control de Obras Públicas													
					13	Escuela Nacional de Náutica	7.217.000	7.217.000	647.346	83,35	16,65	1,43	0,09						
					51	Escuela Nacional de Náutica	7.217.000	7.217.000	647.346	83,35	16,65	1,43	0,09						
		55				Formulación y Ejecución de Políticas de Transporte Automotor (**)													
					2	Transporte Urbano de Buenos Aires - BIRF 4163/AR y BIRF 744	129.199.000	0	0										
					0	Transporte Urbano de Buenos Aires - BIRF 4163/AR y BIRF 744	10.840.000	0	0										
					52	Modernización Línea A Subterráneo - Obras Civiles (BIRF 4163)	118.359.000	0	0										
					4	Construcción Alteo Terraplén Viaducto Laguna La Picasa (CAF)	97.825.000	0	0										
					0	Construcción Alteo Terraplén Viaducto Laguna La Picasa (CAF)	3.525.000	0	0										
					51	Construcción Alteo Terraplén Viaducto Laguna La Picasa (CAF)	94.300.000	0	0										
					5	Soterramiento de Corredor Ferroviario Caballito- Moreno ex Línea Sarmiento	50.000.000	0	0										
					0	Soterramiento de Corredor Ferroviario Caballito- Moreno ex Línea Sarmiento	2.000.000	0	0										
					51	Soterramiento de Corredor Ferroviario Caballito- Liniers Etapa I	48.000.000	0	0										
					6	Construcción Corredor Ferroviario Buenos Aires- Rosario- Córdoba	60.000.000	0	0										
					0	Construcción Corredor Ferroviario Buenos Aires- Rosario- Córdoba	2.000.000	0	0										
					51	Construcción Corredor Ferroviario Buenos Aires- Rosario- Córdoba	58.000.000	0	0										
		62				Formulación y Ejecución Políticas de Transporte Ferroviario (**)													
					2	Transporte Urbano Buenos Aires-BIRF 4163/AR y BIRF 744	0	129.199.000	6.948.341		s/i	s/i							
					0	Transporte Urbano Buenos Aires-BIRF 4163/AR y BIRF 744	0	10.840.000	1.492.772										
					52	Modernización Línea A del Subterráneo-Obras Civiles.BIRF4163	0	118.359.000	5.455.569										
					4	Construcción Alteo Terraplen Viaducto Laguna La Picasa CAF N3192	0	97.825.000	11.907.108	48,48	51,52	11,15	0,22						
					0	Construcción Alteo Terraplen Viaducto Laguna La Picasa CAF N3192	0	3.525.000	548.181										
					51	Construcción Alteo Terraplen Viaducto Laguna La Picasa CAF N3193	0	94.300.000	11.358.928	48,48	51,52	11,15	0,22						
					5	Soterramiento de Corredor Ferroviario Caballito- Moreno ex Línea Sarmiento	0	50.000.000	0	0,00	s/i	s/i							
					0	Soterramiento de Corredor Ferroviario Caballito- Moreno ex Línea Sarmiento	0	2.000.000	0	0,00									

**CUADRO C**  
**INVERSION REAL DIRECTA: PROYECTOS DE INVERSION**

Al 31/03/2008

Jur	Serv	Prog	Sprg	Proy	Ob.	Descripción	FINANCIERO			FISICO			
							Crédito	Crédito	Crédito	%	Programad	Ejecutado al	%
							Original	Vigente al	Devengado al	Acumulado	o DADC	31/03/2008	Ejec./Progr.
			al 31/12/2007	2008	anual								
						51 Soterramiento de Corredor Ferroviario Caballito-Liniers Etapa I	0	48.000.000	0	0,00			
				6		Construcción Corredor Ferroviario Bs.As.-Rosario-Córdoba	0	60.000.000	0	0,00	s/i	s/i	
						0 Construcción Corredor Ferroviario Bs.As.-Rosario-Córdoba	0	2.000.000	0	0,00			
						51 Construcción Corredor Ferroviario Bs.As.-Rosario-Córdoba	0	58.000.000	0	0,00			
		89				Acciones para "Más Escuelas, Mejor Educación" (BID 1345 y S/N)							
				1		Escuela Nacional Fluvial	4.070.000	15.070.000	3.545.337	27,00	73,00	26,73	0,37
						51 Escuela Nacional Fluvial	4.070.000	15.070.000	3.545.337	27,00	73,00	26,73	0,37
		91				Formulación y Conducción de Políticas Portuarias y de Vías Navegables							
				2		Ampliación Puerto Caleta Paula	10.500.000	18.000.000	11.334.218	41,00	47,00	8,10	0,17
						51 Ampliación Puerto Caleta Paula	10.500.000	18.000.000	11.334.218	41,00	47,00	8,10	0,17
				3		Readecuación Estructura Muelle 3-4 y Accesos Puerto Concepción	887.200	5.587.200	0	0,00	100,00	0,00	0,00
						51 Readecuación Estructura Muelle 3-4 y Accesos Puerto Concepción	887.200	5.587.200	0	0,00	100,00	0,00	0,00
				4		Puerto Diamante	1.000.000	4.747.250	0	0,00	100,00	0,00	0,00
						51 Puerto Diamante	1.000.000	4.747.250	0	0,00	100,00	0,00	0,00
				5		Reparación Estructura Fundación Muelle Alte. Storni Puerto Madryn	2.000.000	2.000.000	0	0,00	100,00	0,00	0,00
						51 Reparación Estructura Fundación Muelle Alte. Storni Puerto Madryn	2.000.000	2.000.000	0	0,00	100,00	0,00	0,00
				7		Puerto Comodoro Rivadavia	3.000.000	3.000.000	0	0,00	65,00	0,00	0,00
						51 Puerto Comodoro Rivadavia	3.000.000	3.000.000	0	0,00	65,00	0,00	0,00
				8		Prolongación Obra de Abrigo del Muelle de Caleta Córdoba	3.000.000	3.000.000	0	0,00	40,00	0,00	0,00
						51 Prolongación Obra de Abrigo del Muelle de Caleta Córdoba	3.000.000	3.000.000	0	0,00	40,00	0,00	0,00
				9		Dársena Turística-Deportiva en Cercanías de Punta Cuevas	3.000.000	2.252.750	0	0,00	27,00	0,00	0,00
						51 Dársena Turística-Deportiva en Cercanías de Punta Cuevas	3.000.000	2.252.750	0	0,00	27,00	0,00	0,00
				10		Embarcadero Turístico Puerto Pirámide	500.000	500.000	0	0,00	15,00	0,00	0,00
						51 Embarcadero Turístico Puerto Pirámide	500.000	500.000	0	0,00	15,00	0,00	0,00
				11		Sistema Defensas Puerto Barranqueras	500.000	500.000	0	0,00	15,00	0,00	0,00
						51 Sistema Defensas Puerto Barranqueras	500.000	500.000	0	0,00	15,00	0,00	0,00
				12		Embarcadero de Pasajeros y Vehículos Puerto Pilcomayo	1.000.000	100.000	0	0,00	15,00	0,00	0,00
						51 Embarcadero de Pasajeros y Vehículos Puerto Pilcomayo	1.000.000	100.000	0	0,00	15,00	0,00	0,00
				13		Embarcadero de Pasajeros y Vehículos Puerto Colonia Cano	500.000	100.000	0	0,00	15,00	0,00	0,00
						51 Embarcadero de Pasajeros y Vehículos Puerto Colonia Cano	500.000	100.000	0	0,00	15,00	0,00	0,00
				14		Reparación, Mejoras y Equipamiento Puerto Formosa	1.000.000	100.000	0	0,00	15,00	0,00	0,00
						51 Reparación, Mejoras y Equipamiento Puerto Formosa	1.000.000	100.000	0	0,00	15,00	0,00	0,00
				15		Puente Pueyrredón	1.100.000	100.000	0	0,00	100,00	0,00	0,00
						51 Puente Pueyrredón	1.100.000	100.000	0	0,00	100,00	0,00	0,00
				16		Dragado Río Uruguay	500.000	100.000	0	0,00	100,00	0,00	0,00
						51 Dragado Río Uruguay	500.000	100.000	0	0,00	100,00	0,00	0,00
				17		Puente Uriburu Etapa II	1.000.000	1.000.000	0	0,00	100,00	0,00	0,00
						51 Puente Uriburu Etapa II	1.000.000	1.000.000	0	0,00	100,00	0,00	0,00
				19		Ampliación Muelle Histórico Río Grande	2.000.000	1.000.000	0	0,00	2,00	0,00	0,00
						51 Ampliación Muelle Histórico Río Grande	2.000.000	1.000.000	0	0,00	2,00	0,00	0,00

**CUADRO C**  
**INVERSION REAL DIRECTA: PROYECTOS DE INVERSION**

Al 31/03/2008

Jur	Serv	Prog	Sprg	Proy	Ob.	Descripción	FINANCIERO			FISICO									
							Crédito	Crédito	Crédito	%	Programad	Ejecutado al	%						
							Original	Vigente al	Devengado al	Acumulado	o DADC	31/03/2008	Ejec./Progr.						
					20	Ampliación Complejo Portuario Bahía Ushuaia	3.000.000	1.000.000	0	0,00	2,00	0,00	0,00						
					51	Ampliación Complejo Portuario Bahía Ushuaia	3.000.000	1.000.000	0	0,00	2,00	0,00	0,00						
					22	Reparación Parque España	2.000.000	2.000.000	0	0,00	75,00	0,00	0,00						
					51	Reparación Parque España	2.000.000	2.000.000	0	0,00	75,00	0,00	0,00						
					23	Reparación Puerto Rosario Costanera	2.000.000	2.000.000	0	0,00	1,00	0,00	0,00						
					51	Reparación Puerto Rosario Costanera	2.000.000	2.000.000	0	0,00	1,00	0,00	0,00						
					24	Reparación Puente Victorino De La Plaza - Etapa II	1.000.000	100.000	0	0,00	100,00	0,00	0,00						
					51	Reparación Puente Victorino De La Plaza - Etapa II	1.000.000	100.000	0	0,00	100,00	0,00	0,00						
					25	Reparación Muelle en Delegación Río Uruguay de la DNVN	1.000.000	800.000	0	0,00	15,00	0,00	0,00						
					51	Reparación Muelle en Delegación Río Uruguay de la DNVN	1.000.000	800.000	0	0,00	15,00	0,00	0,00						
					26	Reparación Estructura Vértice Sur Puerto La Plata-Buenos Aires	500.000	500.000	0	0,00	15,00	0,00	0,00						
					51	Reparación Estructura Vértice Sur Puerto La Plata-Buenos Aires	500.000	500.000	0	0,00	15,00	0,00	0,00						
					27	Dragado Canal de Acceso Puerto Mar del Plata-Provincia de Bs.As.	500.000	500.000	0	0,00	15,00	0,00	0,00						
					51	Dragado Canal de Acceso Puerto Mar del Plata-Provincia de Bs.As.	500.000	500.000	0	0,00	15,00	0,00	0,00						
					28	Dragado Ampliación del Canal de Acceso Puerto Bahía Blanca-Bs. As.	500.000	500.000	0	0,00	15,00	0,00	0,00						
					51	Dragado Ampliación del Canal de Acceso Puerto Bahía Blanca-Bs. As.	500.000	500.000	0	0,00	15,00	0,00	0,00						
					29	Reparación y Ampliación del Sitio 2 Muelle Alte Storni-Pcia.de Chubut	500.000	500.000	0	0,00	15,00	0,00	0,00						
					51	Reparación y Ampliación del Sitio 2 Muelle Alte Storni-Pcia.de Chubut	500.000	500.000	0	0,00	15,00	0,00	0,00						
					30	Remoción Cascos Hundidos Puerto Quequén-Pcia. Buenos Aires	500.000	500.000	0	0,00	15,00	0,00	0,00						
					51	Remoción Cascos Hundidos Puerto Quequén-Pcia. Buenos Aires	500.000	500.000	0	0,00	15,00	0,00	0,00						
					31	Acortamiento Escollera Norte Puerto Quequén-Pcia. de Buenos Aires	500.000	500.000	0	0,00	15,00	0,00	0,00						
					51	Acortamiento Escollera Norte Puerto Quequén-Pcia. de Buenos Aires	500.000	500.000	0	0,00	15,00	0,00	0,00						
					32	Mejoras Frente de Atraque Puerto Quequén-Pcia. de Buenos Aires	500.000	500.000	0	0,00	15,00	0,00	0,00						
					51	Mejoras Frente de Atraque Puerto Quequén-Pcia. de Buenos Aires	500.000	500.000	0	0,00	15,00	0,00	0,00						
					33	Obra Construcción Defensas Margen Derecha Río Perico	900.000	900.000	0	0,00	s/i	s/i							
					51	Obra Construcción Defensas Margen Derecha Río Perico	900.000	900.000	0	0,00									
613						ENTE NACIONAL DE OBRAS HIDRICAS DE SANEAMIENTO													
					20	Asistencia Técnico - Financiera para Saneamiento													
					2	Construcción Planta Depuradora Cloacal Hurlingham.-Morón-Ituzaingó	4.988.443	4.988.443	1.101.162	92,46	7,54	1,24	0,16						
					52	1° Tramo Colectores Cloacales y Estaciones Elevadoras Hurlingham (****)	48.000	48.000	22.550	100,00	0,00	0,00	100,00						
					53	2° Tramo Colectores Cloacales y Estaciones Elevadoras Hurlingham	4.940.443	4.940.443	1.078.612	77,39	22,61	3,71	0,16						
					3	Planta Potabilizadora, Ampliación, Optimización y Sistema de Captación	14.113.513	14.113.513	13.934.069	82,73	17,27	6,92	0,40						
					51	Planta Potabilizadora, Ampliación, Optimización y Sistema de Captación	10.766.080	10.766.080	10.329.748	92,97	7,03	7,00	1,00						
					52	Optimización de los Servicios de Agua Potable, Centros de Distribución	3.347.433	3.347.433	3.604.321	82,53	7,27	6,83	0,94						
					4	Rehabilitación y Ampliación Planta Depuradora Cloacal Bella Vista- Bs. As.	73.862	73.862	6.600	100,00	0,00	0,00	100,00						
					51	Rehabilitación y Ampliación Planta Depuradora Cloacal Bella Vista- Bs. As.	73.862	73.862	6.600	100,00	0,00	0,00	100,00						
					5	Colector Cloacal y Planta Depuradora Lago S.Roque-C.Paz-Córdoba	10.274.731	10.274.731	10.104.100	90,98	9,02	1,38	0,15						
					51	Colector Cloacal y Planta Depuradora Lago S.Roque-C.Paz-Córdoba	10.274.731	10.274.731	10.104.100	90,98	9,02	1,38	0,15						
					6	Construcción Acueducto Trelew-Puerto Madryn (Chubut)	136.611	136.611	10.890	100,00	0,00	0,00	100,00						
					51	Construcción Acueducto Trelew-Puerto Madryn (Chubut)	136.611	136.611	10.890	100,00	0,00	0,00	100,00						



**CUADRO C**  
**INVERSION REAL DIRECTA: PROYECTOS DE INVERSION**

Al 31/03/2008

Jur	Serv	Prog	Sprg	Proy	Ob.	Descripción	FINANCIERO			FISICO			
							Crédito	Crédito	Crédito	%	Programad	Ejecutado al	%
							Original	Vigente al	Devengado al	Acumulado	o DADC	31/03/2008	Ejec./Progr.
			al 31/12/2007	2008	anual								
					7	Construcción Emisario Submarino Mar del Plata - Bs. As.	7.030.000	7.030.000	0	0,00	3,00	0,00	0,00
					51	Construcción Emisario Submarino Mar del Plata - Bs. As.	7.030.000	7.030.000	0	0,00	3,00	0,00	0,00
					8	Colectores Cloacales y Estaciones Elevadoras Moreno Bs. As.	20.730.471	20.730.471	3.923.826	38,43	13,50	2,98	0,22
					51	Construcción Planta Depuradora Cloacal Moreno Bs. As.	5.690.471	5.690.471	3.923.826	82,75	16,00	5,95	0,37
					52	Colectores Cloacales y Estaciones Elevadoras Moreno Bs. As.	15.040.000	15.040.000	0	4,46	11,00	0,00	0,00
					9	Colectores Cloacales y Estaciones Elevadoras Merlo Bs. As.	30.111.000	30.111.000	6.787.348	59,29	27,00	3,74	0,14
					51	Construcción Planta Depuradora Cloacal Merlo Bs. As.	1.066.000	1.066.000	2.388.400	90,61	9,39	0,00	0,00
					52	Colectores Cloacales y Estaciones Elevadoras Merlo Bs. As.	29.045.000	29.045.000	4.398.948	37,61	46,00	7,48	0,16
					10	Construcción de Acueductos para 25 Pozos El Pato Berazategui Bs. As.	18.326.341	18.326.341	3.982.508	9,78	72,50	9,74	0,13
					51	Construcción de Acueductos para 25 Pozos El Pato Berazategui Bs. As.	18.266.341	18.266.341	2.439.763	0,00	65,00	0,00	0,00
					52	Perforaciones 25 Pozos El Pato Berazategui Bs. As.	60.000	60.000	1.542.745	19,56	80,00	9,74	0,12
					11	Construcción Cloaca Máxima y Planta Depuradora La Ríoja	113.000	1.613.000	841.896	100,00	0,00	0,00	100,00
					51	Construcción Cloaca Máxima y Planta Depuradora La Ríoja	113.000	1.613.000	841.896	100,00	0,00	0,00	100,00
					12	Construcción Planta de Tratamiento de Líquidos Cloacales Chascomús Bs. As.	7.929.252	7.929.252	1.088.073	22,41	48,00	6,51	0,14
					51	Construcción Planta de Tratamiento de Líquidos Cloacales Chascomús Bs. As.	7.929.252	7.929.252	1.088.073	22,41	48,00	6,51	0,14
					13	Construcción del Sistema Cloacal (Cuenca Media Lago San Roque)	50.000	50.000	0	0,00	1,00	0,00	0,00
					51	Construcción del Sistema Cloacal (Cuenca Media Lago San Roque)	50.000	50.000	0	0,00	1,00	0,00	0,00
					14	Construcción Acueducto Laguna Laboulaye - Córdoba	19.560.246	19.560.246	2.117.494	0,00	7,00	3,64	0,52
					51	Construcción Acueducto Laguna Laboulaye - Córdoba	19.560.246	19.560.246	2.117.494	0,00	7,00	3,64	0,52
					15	Optimización y Rehabilitación Planta de Tratamiento de Desagües	36.632.359	36.632.359	2.499.587	11,60	49,00	3,94	0,08
					51	Optimización y Rehabilitación Planta de Tratamiento de Desagües	36.632.359	36.632.359	2.499.587	11,60	49,00	3,94	0,08
					16	Optimización de Sistema de Distribución de Agua Potable Formosa	53.875.560	53.875.560	18.497.492	59,51	40,49	13,00	0,32
					51	Optimización de Sistema de Distribución de Agua Potable Formosa	17.580.000	17.580.000	4.747.228	39,50	60,50	10,23	0,17
					52	Optimización de Sistema de Provisión de Agua Potable Formosa	36.295.560	36.295.560	13.750.264	79,52	20,48	15,76	0,77
					17	Sistema Cloacal Localidad Eduardo Castex - La Pampa	18.348.000	18.348.000	2.568.981	20,63	56,00	8,88	0,16
					51	Sistema Cloacal Localidad Eduardo Castex - La Pampa	18.348.000	18.348.000	2.568.981	20,63	56,00	8,88	0,16
					18	Obra Distribución de Agua Potable Desierto Lavallino - Mendoza	76.000	76.000	0	0,00	7,00	0,00	0,00
					51	Obra Distribución de Agua Potable Desierto Lavallino - Mendoza	76.000	76.000	0	0,00	7,00	0,00	0,00
					19	Obra Sistema Agua Potable y Red de Cloacas Iguazú - Misiones	18.030.000	12.030.000	0	0,00	10,00	0,00	0,00
					51	Obra Sistema Agua Potable y Red de Cloacas Iguazú - Misiones	18.030.000	12.030.000	0	0,00	10,00	0,00	0,00
					20	Construcción Acueducto Villa Regina Río Negro	15.030.000	15.030.000	3.601.314	31,53	24,00	19,90	0,83
					51	Construcción Acueducto Villa Regina Río Negro	15.030.000	15.030.000	3.601.314	31,53	24,00	19,90	0,83
					21	Construcción Planta Depuradora y Redes Cloacales Gral. Mosconi -Salta	5.800.170	5.800.170	31.105	59,97	43,03	2,57	0,06
					51	Construcción Planta Depuradora y Redes Cloacales Gral. Mosconi -Salta	5.800.170	5.800.170	31.105	59,97	43,03	2,57	0,06
					22	Construcción Planta Tratamiento Cloacales Subsistema Rawson San Juan	17.946.412	17.946.412	13.338.011	51,25	48,75	0,00	0,00
					51	Construcción Planta Tratamiento Cloacales Subsistema Rawson San Juan	5.555.990	5.555.990	6.018.176	84,47	15,53	8,87	0,57
					52	Construcción Redes Cloacales Subsistema Rawson San Juan	12.370.422	12.370.422	7.297.064	70,09	29,91	10,92	0,37
					53	Cloaca Máxima y Estación de Bombeo Subsistema Rawson San Juan	20.000	20.000	22.770	s/i	s/i	s/i	
					23	Construcción de Acueducto Centro Oeste Santa Fe	37.182.812	37.182.812	24.439.808	60,73	16,00	15,00	0,94
					51	Construcción de Acueducto Centro Oeste Santa Fe	37.182.812	37.182.812	24.439.808	60,73	16,00	15,00	0,94

**CUADRO C**  
**INVERSION REAL DIRECTA: PROYECTOS DE INVERSION**

Al 31/03/2008

Jur	Serv	Prog	Sprg	Proy	Ob.	Descripción	FINANCIERO			FISICO			
							Crédito	Crédito	Crédito	%	Programad	Ejecutado al	%
							Original	Vigente al	Devengado al	Acumulado	o DADC	31/03/2008	Ejec./Progr.
			al 31/12/2007	2008	anual								
					24	Construcción Planta Depuradora, Remodelación y Cañerías Colectoras	19.412.164	19.412.164	4.348.176	25,67	74,33	6,33	0,09
					52	Remodelación Planta Depuradora y Colectores Aguirre Tandil Bs. As.	19.412.164	19.412.164	4.348.176	25,67	74,33	6,33	0,09
					25	Construcción de Perforaciones y Cañerías de Impulsión - Tandil	100.000	180.000	15.240	100,00	0,00	0,00	100,00
					51	Construcción de Perforaciones y Cañerías de Impulsión - Tandil	100.000	180.000	15.240	100,00	0,00	0,00	100,00
					27	Subacueducto Cisterna Ciudadela Comodoro Rivadavia - Chubut	17.670.000	17.670.000	0	0,00	87,00	0,00	0,00
					51	Subacueducto Cisterna Ciudadela Comodoro Rivadavia - Chubut	17.670.000	17.670.000	0	0,00	87,00	0,00	0,00
					29	Construcción Colectora Cloacal Oeste Tramo 2º - San Isidro - Bs. As.	20.040.000	20.040.000	0	0,00	17,00	0,00	0,00
					51	Construcción Colector Cloacal Oeste Tramo 2º - San Isidro - Bs. As.	20.040.000	20.040.000	0	0,00	17,00	0,00	0,00
					30	Sistema de Agua Potable - Ciudad de Andalgalá - Catamarca	13.476.053	13.476.053	2.305.259	19,88	57,00	11,63	0,20
					51	Sistema de Agua Potable - Ciudad de Andalgalá - Catamarca	4.326.053	4.326.053	398.848	10,84	47,00	8,40	0,18
					52	Sistema de Desagües - Ciudad de Andalgalá - Catamarca	9.150.000	9.150.000	1.906.411	28,81	67,00	14,85	0,22
					31	Obra Cloacas Susques - Jujuy	100.000	100.000	0	s/i	s/i	s/i	
					51	Obra Cloacas Susques - Jujuy	100.000	100.000	0				
					32	Obra Hídrica y Desagües Pluviales - Humahuaca	300.000	300.000	0	s/i	s/i	s/i	
					51	Obra Hídrica y Desagües Pluviales - Humahuaca	300.000	300.000	0				
					33	Obra Toma de Agua Ciudad de la Quiaca. Proyecto Yurag	500.000	500.000	0	s/i	s/i	s/i	
					51	Obra Toma de Agua Ciudad de la Quiaca. Proyecto Yurag	500.000	500.000	0				
					34	Construcción de Acueducto Centro Oeste Chaqueño	5.000.000	5.000.000	0	0,00	0,00	0,00	
					51	Construcción de Acueducto Centro Oeste Chaqueño	5.000.000	5.000.000	0	0,00	0,00	0,00	
					35	Planta Depuradora Líquidos Cloacales. La Quiaca - Jujuy	500.000	500.000	0	s/i	s/i	s/i	
					51	Planta Depuradora Líquidos Cloacales. La Quiaca - Jujuy	500.000	500.000	0				
					43	Construcción de Sistema de Agua Potable en Posadas - Misiones	15.000.000	9.420.000	0	s/i	s/i	s/i	
					51	Construcción de Sistema de Agua Potable en Posadas - Misiones	15.000.000	9.420.000	0				
					48	Construcción de Acueducto Sur Salta	5.000.000	15.000.000	11.264.323	68,36	9,00	12,48	1,39
					51	Construcción de Acueducto Sur Salta	5.000.000	15.000.000	11.264.323	68,36	9,00	12,48	1,39
					64	Construcción de Planta de Tratamiento y Redes de Desagües Cloacales Miramar	5.430.000	5.430.000	0	0,00	8,00	0,00	0,00
					51	Construcción de Planta de Tratamiento y Redes de Desagües Cloacales Miramar	5.430.000	5.430.000	0	0,00	8,00	0,00	0,00
					70	Construcción Sistema de Agua Potable Bahía Blanca - Buenos Aires	10.014.896	10.014.896	0	0,00	3,00	0,00	0,00
					51	Construcción Sistema de Agua Potable Bahía Blanca - Buenos Aires	10.014.896	10.014.896	0	0,00	3,00	0,00	0,00
					86	Construcción de Planta Depuradora en Trelew - Pcia. de Chubut	5.500.000	5.500.000	0	0,00	4,00	0,00	0,00
					51	Construcción de Planta Depuradora en Trelew - Pcia. de Chubut	5.500.000	5.500.000	0	0,00	4,00	0,00	0,00
					87	Construcción del Sistema Cloacal y Red de Agua Potable en Pilar.Bs.As.	9.000.000	9.000.000	0	0,00	20,00	0,00	0,00
					51	Construcción del Sistema Cloacal y Red de Agua Potable en Pilar.Bs.As.	9.000.000	9.000.000	0	0,00	20,00	0,00	0,00
					93	Acueducto Comodoro Rivadavia - Rada Tilly - Chubut	17.670.000	17.670.000	1.263.177	0,00	89,00	0,00	0,00
					51	Acueducto Comodoro Rivadavia - Rada Tilly - Chubut	17.670.000	17.670.000	1.263.177	0,00	89,00	0,00	0,00
					98	Construcción del Sistema de Agua Potable en Localidades Varias	4.000.000	4.000.000	0	0,00	8,50	0,00	0,00
					53	Optimización y Ampliación del Sistema de Agua Potable en San Miguel de Tucumán	2.000.000	2.000.000	0	0,00	8,00	0,00	0,00
					58	Construcción del Sistema de Agua Potable - La Plata - Bs. As.	2.000.000	2.000.000	0	0,00	8,50	0,00	0,00
					99	Construcción del Sistema Cloacal en Localidades varias (BID S/N)	27.531.000	27.531.000	0	0,00	18,00	0,00	0,00
					52	Cosntrucción de Planta de Tratamientos de Líquidos Cloacales Necochea	2.000.000	2.000.000	0	0,00	18,00	0,00	0,00

**CUADRO C**  
**INVERSION REAL DIRECTA: PROYECTOS DE INVERSION**

Al 31/03/2008

Jur	Serv	Prog	Sprg	Proy	Ob.	Descripción	FINANCIERO			FISICO									
							Crédito	Crédito	Crédito	%	Programad	Ejecutado al	%						
							Original	Vigente al	Devengado al	Acumulado	o DADC	31/03/2008	Ejec./Progr.						
						56 Construcción del Sistema Cloacal - Rosario Oeste - Funes - Santa Fe	10.850.000	10.850.000	0	0,00	87,00	0,00	0,00						
						57 Optimización de sistema de Desagües Cloacales - Santa Fe	50.001	50.001	0	0,00	2,00	0,00	0,00						
						66 Construcción de Sistema Cloacal - Ringuelet - Villa Elisa -	1.000.000	1.000.000	0	0,00	2,00	0,00	0,00						
						67 Construcción de Sistema de Desagües Cloacales - Malvinas Argentinas	7.360.999	7.360.999	0	0,00	2,00	0,00	0,00						
						68 Construcción de Sistema de Desagües Cloacales - José C. Paz	6.270.000	6.270.000	0	0,00	2,00	0,00	0,00						
624						SERVICIO GEOLOGICO MINERO ARGENTINO													
						Actividades Centrales													
					3	Construcción Edificio Sede del Servicio Geológico Minero Argentino	1.800.000	1.800.000	0	46,70	37,00	0,00	0,00						
						51 Construcción Edificio 25	1.800.000	1.800.000	0	46,70	37,00	0,00	0,00						
					19	Producción de Información Geológica de Base													
					1	Relevamientos Geológicos Aéreos y Tradicionales	1.569.131	1.569.131	96.477	33,93	3,56	0,64	0,18						
						51 Relevamientos Geológicos Aéreos y Tradicionales	1.569.131	1.569.131	96.477	33,93	3,56	0,64	0,18						
659						ORGANO DE CONTROL DE LAS CONCESIONES VIALES													
					17	Infraestructura en Concesiones Viales													
					1	Aumento de Capacidad en Concesiones Viales Provincia Bs.As.	5.000.000	9.145.238	6.671.718	94,31	5,69	1,01	0,18						
						51 Autovía Cañuelas-M.G.de-RN 3 - Km 87,82- Km 97,561Bs.As.	5.000.000	9.145.238	6.671.718	94,31	5,69	1,01	0,18						
					4	Aumento de Capacidad en Corredores Viales Pcia. Bs.As.III	21.779.388	1.158	0	0,00	50,00	0,00	0,00						
						51 Autovía Mar del Plata-Balcarce II Tramo-R.226- Km 31,7 -	21.779.388	1.158	0	0,00	50,00	0,00	0,00						
					5	Seguridad en Concesiones. Viales en Pcia.de Bs.As. II	2.046.922	816.539	0	51,13	48,87	3,12	0,06						
						51 Mejora en Travesía Urbana RN 205 km 67.800-67.300 Cañuelas Bs. As	0	815.617	0	97,53	2,47	8,23	3,33						
						52 Mejora Intersección e Iluminación RN 5 -Km260 9 de Julio Bs.As.	2.046.922	922	0	0,00	100,00	0,00	0,00						
					6	Seguridad en Concesiones Viales en Pcia.de Bs.As. III	3.050.067	3.556.405	701.746	13,84	36,15	s/i							
						51 Mejora Intersección RN 7 Km 202,16 Chacabuco- Bs.As.	3.050.067	1.067	0	0,00	0,00	0,00							
						52 Mejora Urbana RN 188 km 155,866-160,146 Junin Bs As	0	3.555.338	701.746	27,70	72,30	s/i							
					7	Mejora Intersección RN 8 Km 224,9 Pergamino Bs.As.	1.700.000	1.000	0	0,00	0,00	0,00							
						51 Mejora Intersección RN 8 Km 224,9 Pergamino Bs.As.	1.700.000	1.000	0	0,00	0,00	0,00							
					8	Aumento de Capacidad en Concesiones Viales Pcia. Bs.As. IV	47.031.397	69.795.246	11.514.735	29,57	61,37	5,32	0,09						
						51 Autopista Luján-Mercedes Sec.I RN 5 Km. 66,10 -Km. 73,40 BA.	13.396.188	31.833.533	1.305.787	2,49	78,00	1,90	0,02						
						52 Autopista Luján-Mercedes Sec.III RN 5 Km 85,78 - Km 95,6	33.635.209	37.961.713	10.208.948	55,25	44,75	8,73	0,20						
					9	Aumento de Capacidad en Concesiones Viales Pcia. Bs.As. V	20.262.153	46.632.328	8.529.954	66,28	33,72	7,04	0,21						
						51 Tamo Campana - Zárate RN 9 E/ Km 72,62- Km 85,20	20.262.153	46.632.328	8.529.954	66,28	33,72	7,04	0,21						
					10	Seguridad en Concesiones Viales en Pcia.de Santa Fe I	679.556	5.321.209	2.744.227	77,55	24,45	21,78	0,89						
						52 Mejora en Travesía Urbana RN 11 Km 787- Reconquista SantaFe	679.556	5.321.209	2.744.227	77,55	24,45	21,78	0,89						
					11	Aumento de Capacidad en Concesiones Viales Pcia. Bs.As. VI	1.000.000	1.000	0	0,00	0,00	0,00							
						51 Obra Vincul.Ex RN 193Tramo Emp.RN 8-Emp.RP39 Exalt.de la Cruz	1.000.000	1.000	0	0,00	0,00	0,00							
					12	Aumento de Capacidad en Concesiones Viales Pcia. Córdoba I	7.654.540	1.000	0	0,00	50,00	0,00	0,00						
						51 Obra en RN A005-Tramo Emp.RN8-Emp.RP36-Sec.Km0-12 R.Cuarto	7.654.540	1.000	0	0,00	50,00	0,00	0,00						
					13	Seguridad en Concesiones Viales en Pcia.de Santa Fe II	4.112.585	7.024.558	512.854	3,00	46,64	s/i							
						51 Mejoras en Intersección RN 33 Km.699,95 Venado Tuerto-Santa Fe	2.000.000	1.000	0	0,00	0,00	0,00							
						52 Adecuación de Accesos RN.34 Km387 - Ceres - Santa Fe	2.112.585	7.023.558	512.854	6,76	93,24	s/i							

**CUADRO C**  
**INVERSION REAL DIRECTA: PROYECTOS DE INVERSION**

Al 31/03/2008

Jur	Serv	Prog	Sprg	Proy	Ob.	Descripción	FINANCIERO			FISICO			
							Crédito	Crédito	Crédito	%	Programad	Ejecutado al	%
							Original	Vigente al	Devengado al	Acumulado	o DADC	31/03/2008	Ejec./Progr.
			al 31/12/2007	2008	anual								
					14	Seguridad en Corredores Viales I	6.851.340	3.909.611	1.231.709	89,27	2,00	3,50	1,75
					61	Construcción Canal Desagües Pluviales-Aparicio RN3 Km555,9 C.Dorrego	120.000	36.000	0	0,00	0,00	0,00	
					63	Travesia Urbana RN188 Km8,0-112,0C.Salles,Erezcano,Acevedo, Guerrica	230.490	673.820	0	91,72	8,28	0,00	0,00
					68	Mejora Acceso Canalizado Laguna de Lobos RN 205 km 111,45 Bs.As.	0	36.580	0	100,00	0,00	0,00	
					71	Construcción de Alcantarilla RN 12 Km 901,60 San Roque Corrientes	28.817	28.817	0	0,00	0,00	0,00	
					74	Acceso a Villa Ramallo RN 9 km 207 - Provincia de Bs. As.	0	198.634	186.246	98,88	1,12	0,00	0,00
					76	Mejora Intersección Acceso Hersilia Santa Fe RN 34 Km369,88	1.552.733	2.860.076	1.045.463	11,36	88,64	73,66	0,83
					78	Mejora Acceso Canalizado RN 33 Km 743,8 Casilda - Santa Fe	2.524.500	500	0	0,00	100,00	0,00	0,00
					79	Mejora Intersección Acceso a San Esteban-Los Cocos- Cba RN38 Km75,3	1.300.000	1.000	0	0,00	80,00	0,00	0,00
					80	Mejora Acceso a Pinto RN 34 km 496,08 - Pcia. Sgo. del Estero	0	73.184	0	100,00	0,00	0,00	
					81	Adecuación Urbana RN34 km 1135,892-1138,886 Güemes Salta	1.094.800	1.000	0	0,00	0,00	0,00	
					16	Iluminación y Travesias Urbanas-Provincia de Córdoba	0	65.147	0	98,50	1,50	0,00	0,00
					51	Obras de Iluminacion RN 19 km 278,00-km279,95-Río I Córdoba	0	65.147	0	98,50	1,50	0,00	0,00
					17	Construccin de Pasarelas Peatonales Provincia de Buenos Aires	10.000	60.004	0	100,00	0,00	0,00	
					55	Construcción Pasarela Peatonal RN5 Km74,18 Jauregui	10.000	60.004	0	100,00	0,00	0,00	
					21	Obras de Seguridad en Corredores Viales en Pcia. Bs.As.	800.000	117.115	0	56,18	0,00	0,00	
					51	Construcción Pasarela Peatonal RN8 Km 78 - Exalt. de la Cruz Bs. As.	70.000	115.115	0	100,00	0,00	0,00	
					52	Construcción Colectora RN 3 Km 109/110 - S. Miguel del Monte Bs. As.	680.000	1.000	0	0,00	0,00	0,00	
					53	Iluminación Rotonda RN 3 Km 192,34 - Int. RP 30- Las Flores Bs.As.	50.000	1.000	0	0,00	0,00	0,00	
					23	Aumento de Capacidad en Corredores Viales en Pcia. de Córdoba II	301.000	1.000	0	0,00	0,00	0,00	
					51	Construcción Multitrocha RN8 Sec.Km 606-619 Tramo Río IV-Holmberg	301.000	1.000	0	0,00	0,00	0,00	
					24	Aumento de Capacidad en Corredores Viales en Pcia.de Salta I	8.121.500	1.000	0	0,00	10,00	0,00	0,00
					51	Construcción Multitrocha RN9 Km1547-1555 Cabeza de Buey - Salta	8.121.500	1.000	0	0,00	10,00	0,00	0,00
					25	Aumento de Capacidad en Corredores Viales en Pcia. de Salta II	2.500.000	1.000	0	0,00	0,00	0,00	
					51	Construcción Multitrocha RN34 Km.1129-1135,5-Cab.de Buey-Zorzalito	2.500.000	1.000	0	0,00	0,00	0,00	
					26	Seguridad en Corredores Viales en Pcia. de Tucumán I	1.000.000	1.000	0	0,00	0,00	0,00	
					51	Ensanche de Puente RN 9 1287,30-1287,70 S.Cayetano-Tucumán	1.000.000	1.000	0	0,00	0,00	0,00	
					27	Seguridad en Corredores Viales en Pcia. de Tucumán II	1.600.000	1.000	0	0,00	0,00	0,00	
					51	Adecuación de Acceso RN9 Km1362 - Trancas - Tucumán	1.600.000	1.000	0	0,00	0,00	0,00	
					28	Construcción Rotonda RN 16 Km. 157,15 Intersección RP 4 - Chaco	1.600.000	1.000	0	0,00	10,00	0,00	0,00
					51	Construcción Rotonda RN 16 Km 157,15 Intersección RP 4 - Chaco	1.600.000	1.000	0	0,00	10,00	0,00	0,00
					29	Construcción Bicisenda RN 12 Km. 1.023,87 Riachuelo - Corrientes	4.110.898	7.255.259	2.886.999	19,92	80,08	49,74	0,62
					51	Construcción Bicisenda RN 12 Km. 1.023,87 Riachuelo - Corrientes	4.110.898	7.255.259	2.886.999	19,92	80,08	49,74	0,62
					30	Obras Menores en Concesiones Viales	15.159.243	5.898.336	3.342.259	47,00	13,26	3,90	0,29
					51	Rotonda en IntersecciónRN3 km448,7-RP75 González Chavez-Bs.As.	2.290.487	1.093.024	676.213	82,62	17,38	9,40	0,54
					52	Mejora de Acceso RN 5 Km 443 Trenque Lauquen - Bs. As.	2.295.154	2.611.994	1.911.981	63,20	36,80	21,22	0,58
					53	Mejoras Acceso e Iluminación RN 7 C. de Areco km139,24-S. A. Giles km101,81	0	2.186.443	754.064	70,33	29,67	19,26	0,65
					54	Mejora Intersección. RN 11-Calle Sgto.Cabral-San Lorenzo -Santa Fe	2.185.727	1.000	0	0,00	50,00	0,00	0,00
					56	Mejora de Acceso RN12 km1056 Paso de la Patria Corrientes	500.000	1.000	0	0,00	0,00	0,00	
					57	Mejora en Intersección RN12 Km 1361 Candelaria Misiones	400.000	1.000	0	0,00	0,00	0,00	

**CUADRO C**  
**INVERSION REAL DIRECTA: PROYECTOS DE INVERSION**

Al 31/03/2008

Jur	Serv	Prog	Sprg	Proy	Ob.	Descripción	FINANCIERO			FISICO			
							Crédito	Crédito	Crédito	%	Programad	Ejecutado al	%
							Original	Vigente al	Devengado al	Acumulado	o DADC	31/03/2008	Ejec./Progr.
			al 31/12/2007	2008	anual								
						58 Readecuación de Acceso RN12 Km1398 San Ignacio Misiones	1.500.000	1.000	0	0,00	0,00	0,00	
						59 Readecuación de Acceso RN12 Km 1416 Santo Pipa Misiones	1.400.000	1.000	0	0,00	0,00	0,00	
						60 Readecuación de Acceso RN12 Km 1445 Puerto Leoni Misiones	301.000	1.000	0	0,00	0,00	0,00	
						61 Rotonda e Iluminación en RN3 Inters. con Av. Piazza Azul Bs. As.	4.286.875	875	0	0,00	100,00	0,00	0,00
				31		Aumento de Capacidad en Corredores Viales en Pcia. de Misiones I	6.192.000	2.626.000	2.625.213	53,71	30,00	5,44	0,18
						51 Construcción de Terceras Trochas RN12 Km1370-1399 Arroyo San Juan	6.192.000	2.626.000	2.625.213	53,71	30,00	5,44	0,18
				32		Aumento de Capacidad en Corredores Viales en Pcia. de Misiones II	6.192.000	1.000	0	53,71	30,00	5,44	0,18
						51 Construcción 3° Troch. RN12 Km1399-1436 S. Ignacio-Jardín América Misiones	6.192.000	1.000	0	53,71	30,00	5,44	0,18
				33		Aumento de Capacidad en Corredores Viales en Pcia. de Misiones III	6.192.000	1.000	0	53,71	30,00	5,44	0,18
						51 Construcción 3° Troch. RN12 Km 1442-1470 Jardín América-Pto. Rico Misiones	6.192.000	1.000	0	53,71	30,00	5,44	0,18
				34		Aumento de Capacidad en Corredores Viales en Pcia. de Misiones IV	6.192.000	1.000	0	53,71	30,00	5,44	0,18
						51 Construcción 3° Trocha RN12 Km 1472,06-Km 1540,33-Pto. Rico-Misiones	6.192.000	1.000	0	53,71	30,00	5,44	0,18
				35		Construcción 3° Tr. RN12 Km1370,038-1594,400 Pcia. de Misiones	6.192.000	41.106.382	5.062.879	53,71	30,00	5,44	0,18
						51 Construcción 3° Tr. RN12 Km1370,038-1594,400 Pcia. de Misiones	6.192.000	41.106.382	5.062.879	53,71	30,00	5,44	0,18
				37		Seguridad en Concesiones Viales en Provincia La Pampa I	0	1.549.672	1.294.145	97,80	2,20	0,00	0,00
						51 Readecuación Acceso Planta Urbana RN 5 km 605,03-km 606,65 Santa Rosa	0	1.549.672	1.294.145	97,80	2,20	0,00	0,00
				38		Aumento de Capacidad en Corredores Viales-Pcia Mendoza I	0	21.275.000	6.632.022	82,55	17,45	5,74	0,33
						51 Doble Vía Sta Rosa-Gral. San Martin RN 7 km 965,51-998,80 Mza	0	21.275.000	6.632.022	82,55	17,45	5,74	0,33
				39		Autopista Luján - Mercedes Etapa I, Seccion II, Jaúregui	2.000.000	2.088.583	0	97,44	2,56	2,56	1,00
						51 Autopista Luján-Mercedes Etapa I, Seccion II RN5 Km 72,42	2.000.000	2.088.583	0	97,44	2,56	2,56	1,00
				40		Aumento Capacidad en Corredores Viales-Pcia. Sgo. del Estero I	0	549.538	549.537	100,00	0,00	0,00	
						51 Ensanche Puente s/Río Dulce RN 9, Termas de Río Hondo	0	549.538	549.537	100,00	0,00	0,00	
				63		Iluminación Intersección RN 9 -km 227,03 c/RN 188-San Nicolas Bs.As.	0	163.321	0	100,00	0,00	0,00	
						51 Iluminación Intersección RN 9 km 227,03 c/RN 188-San Nicolas Bs. As.	0	163.321	0	100,00	0,00	0,00	
				65		Construcción de Destacamentos Policiales Pcia. de Bs.As.	2.881.389	130.900	117.602	19,53	5,47	s/i	
						51 RN9 Km54 L.Verde Escobar, RN9-RP6-Campana, RN8-RP51 Arrecifes	695.000	0	46.899	0,00	0,00	0,00	
						52 RN205 y RP51 Saladillo, RN205 y 226 Bolivar, RN3 y RP86 B. Juarez	865.000	0	0	0,00	0,00	0,00	
						53 RN22 Km714 Medanos, RN222 Km769 Algarrobo-Punta Alta	705.000	0	0	0,00	0,00	0,00	
						54 RN188, Km398 Banderale, RN33 entre RP65 Guamini, RN33 y Lim. Pro	520.000	0	0	0,00	s/i	0,00	
						55 Edificio Cpo. de Apoyo a los Serv. Viales-Km31 Autop. BsAs-La Plata	96.389	130.900	70.703	91,29	8,71	s/i	
				67		Seguridad en Corredores Viales-Tucuman III	0	580.173	0	99,99	0,01	0,01	1,00
						51 Pavimento Calle Colectora, Iluminación y Construcción Pasarela Peatonal RN9 Talita	0	580.173	0	99,99	0,01	0,01	1,00
				68		Iluminación Autopista Rosario Armstrong Santa Fe	200.000	1.000	0	100,00	0,00	0,00	
						51 Iluminación Distrib. Funes-Autop. Roario.-Armstrong Inters. RP34-Funes	200.000	1.000	0	100,00	0,00	0,00	
				69		Construcción en RN 188 y RN 33 Santa Fe	2.451.635	4.008.664	2.376.534	78,69	21,31	9,91	0,47
						51 Intersección Canalizada RN188-Construcción Bicisenda Ameghino-Pcia. de Bs.As.	1.558.529	3.625.558	2.376.534	37,24	62,76	29,72	0,47
						53 Mejora Travesía Urbana RN 8 Venado Tuerto Santa Fe	893.106	383.106	0	100,00	0,00	0,00	
				70		Construcción Pasarela Peatonal. RN11 Bo. Toba-Resistencia-Chaco	40.000	40.000	0	0,00	0,00	0,00	
						51 Construcción Pasarela Peatonal RN11 Km. 1005,70 Bo. Toba Resistencia Chaco	40.000	40.000	0	0,00	0,00	0,00	
				71		Construcción en Autopista Richieri Buenos Aires	301.000	38.589	0	47,33	2,67	0,00	0,00

**CUADRO C**  
**INVERSION REAL DIRECTA: PROYECTOS DE INVERSION**

Al 31/03/2008

Jur	Serv	Prog	Sprg	Proy	Ob.	Descripción	FINANCIERO			FISICO			
							Crédito	Crédito	Crédito	%	Programad	Ejecutado al	%
							Original	Vigente al	Devengado al	Acumulado	o DADC	31/03/2008	Ejec./Progr.
			al 31/12/2007	2008	anual								
						51 Rama Salida Descendente km 21 Autopista Ricchieri-Pcia. Bs.As.	0	37.589	0	94,66	5,34	0,00	0,00
						52 Autopista Ezeiza Cañuelas - Variante Cañuelas	301.000	1.000	0	0,00	0,00	0,00	
		72				Mejora en Corredor Vial 29	8.000.000	2.700	0	0,00	50,00	0,00	0,00
						51 Mejora en Corredor Vial 29	8.000.000	2.700	0	0,00	50,00	0,00	0,00
		73				Obras de Seguridad Vial en Pcia. de Bs. As. II	301.000	1.000	0	0,00	0,00	0,00	
						51 Obras de Iluminación en S. Miguel del Monte y P. Alta RN3	301.000	1.000	0	0,00	0,00	0,00	
		74				Autovía RN226-RP 51 Av. Carlos Pellegrini Olavarría Bs. As.	8.000.000	1.000	0	0,00	50,00	0,00	0,00
						51 Autovía RN226-RP 51 Av. Carlos Pellegrini Olavarría Bs. As.	8.000.000	1.000	0	0,00	50,00	0,00	0,00
		75				Obras de Seguridad Vial en Pcia. de Córdoba	3.616.165	4.662.226	841.751	27,51	16,03	3,17	0,20
						51 Puente Sobre el A° El Ajó RN 7 Km 600 - Córdoba	2.566.165	4.660.226	841.751	51,91	48,09	9,52	0,20
						52 Colocación de Barandas Flex Beam en RN 9- Córdoba	600.000	1.000	0	0,00	0,00	0,00	
						53 Travesías Urbanas RN 19 Km 149-203 Córdoba	450.000	1.000	0	0,00	0,00	0,00	
		76				Obras de Protección contra Erosión en Corredores Viales	1.090.000	3.438.520	0	0,00	50,00	0,00	0,00
						51 Obras de Protección contra Erosión en RN 34 y RN 9 Salta	1.090.000	3.438.520	0	0,00	50,00	0,00	0,00
		78				Obras de Seguridad Vial en Pcia. de Entre Ríos	9.916.667	18.405.147	1.425.616	7,15	92,85	11,33	0,12
						51 Acceso a Gualaguaychú RN14 Entre Ríos	9.916.667	18.405.147	1.425.616	7,15	92,85	11,33	0,12
		80				Mejora Intersección RN188 y RN33 G. Villegas - Pcia. de Bs. As.	575.082	1.082	0	0,00	50,00	0,00	0,00
						51 Mejora Intersección RN188 y RN33 G. Villegas - Pcia. de Bs. As.	575.082	1.082	0	0,00	50,00	0,00	0,00
		81				Obras de Seguridad Vial en Provincia. de Bs. As. III	7.756.371	9.356.061	1.053	0,61	7,72	0,13	0,02
						52 Mejora Intersección y Colectora RN 5 km 208-211 Bragado-Bs.As.	1.118.696	5.387.775	0	11,04	88,96	2,32	0,03
						53 Construcción Tercer Puente La Niña RN 252 Bs. As.	726.675	1.000	0	0,00	0,00	0,00	
						54 Rotonda en Intersección RN 3- RN 252 El Triángulo Bs. As.	301.000	1.000	0	0,00	0,00	0,00	
						55 Rotonda de Acceso a Grumberg RN 3 Bs. As.	301.000	1.000	0	0,00	0,00	0,00	
						56 Acceso Canalizado Dorrego	500.000	3.953.286	0	0,00	50,00	0,00	0,00
						57 Rotonda de Acceso a Av. Caseros y San Martín -Tres Arroyos	301.000	1.000	0	0,00	0,00	0,00	
						58 Iluminación Rotondas RN 205-RP 65 y RP 30 y RN 226 Bs. As.	100.000	1.000	0	0,00	0,00	0,00	
						59 Mejora de Intersección e Iluminación Base Área Tandil	2.000.000	1.000	1.053	0,00	0,00	0,00	
						60 Obras de Alcantarillado en Bolívar- Bs. As.	300.000	1.000	0	0,00	0,00	0,00	
						61 Iluminación en Puente Cruce RN 226 - Pehuajó	251.000	1.000	0	0,00	0,00	0,00	
						62 Provisión y Colocación de Barandas B.Beam RN5 Km 305-307 Carlos Casares	251.000	1.000	0	0,00	0,00	0,00	
						63 Mejora en Intersección RN 7 con RP 191- Chacabuco	251.000	1.000	0	0,00	0,00	0,00	
						64 Mejora de Intersección RN 7 Av. Elguera R- Chacabuco	251.000	1.000	0	0,00	0,00	0,00	
						65 Pavimentación de Acceso a Av. Damasco Valdés-Santa Fe	251.000	1.000	0	0,00	0,00	0,00	
						66 Enlace RN 9 y Acceso a Villa Constitución- Córdoba	251.000	1.000	0	0,00	0,00	0,00	
						67 Mejora de Intersección y Bicisenda en Arias- Bs. As.	301.000	1.000	0	0,00	0,00	0,00	
						68 Iluminación Acceso a Zárate RN 3- Bs. As.	301.000	1.000	0	0,00	0,00	0,00	
		82				Obras de Seguridad en Provincia de Santa Fe II	7.260.000	1.619.395	1.050.336	9,54	2,96	2,89	0,98
						51 Ramas en Distribuidor y Pavimentación en San Jerónimo-Santa Fe	280.000	1.000	0	0,00	0,00	0,00	
						52 Iluminación de Empalme de Acceso a RP 26- Santa Fe	300.000	44.190	0	0,00	0,00	0,00	
						53 Iluminación Ingreso Arroyo Seco RN 9 - Santa Fe	300.000	79.244	0	0,00	s/i	0,00	

**CUADRO C**  
**INVERSION REAL DIRECTA: PROYECTOS DE INVERSION**

Al 31/03/2008

Jur	Serv	Prog	Sprg	Proy	Ob.	Descripción	FINANCIERO			FISICO			
							Crédito	Crédito	Crédito	%	Programad	Ejecutado al	%
							Original	Vigente al	Devengado al	Acumulado	o DADC	31/03/2008	Ejec./Progr.
			al 31/12/2007	2008	anual								
						54 Mejora de Intersecciones y Obras en Hughes-Santa Fe	5.400.000	400.000	0	0,00	0,00	0,00	
						55 Iluminación, Pavimentación y Acceso a Villa Ocampo-Sta Fe	350.000	1.000	0	0,00	0,00	0,00	
						56 Intersección Canalizada RN8 y RP 94 Santa Isabel-Santa Fe	460.000	1.000	0	0,00	0,00	0,00	
						58 Travesías Urbanas en RN 11	170.000	1.092.961	1.050.336	76,31	23,69	23,13	0,98
				83		Acceso Puerto Tirol RN16- Provincia de Chaco	300.000	1.000	0	0,00	10,00	0,00	0,00
						51 Acceso Puerto Tirol RN16- Provincia de Chaco	300.000	1.000	0	0,00	10,00	0,00	0,00
				84		Travesía Urbana en Capiovi RN 12- Misiones	298.000	1.000	0	0,00	0,00	0,00	
						51 Travesía Urbana en Capiovi RN 12- Misiones	298.000	1.000	0	0,00	0,00	0,00	
				85		Autopista Mesopotámica - Tramo Ceibas-Gualeguaychú-Provincia Entre Ríos	64.190.611	45.610.520	15.403.293	8,88	80,00	s/i	
						51 Autopista Mesopotámica - Tramo Ceibas-Gualeguaychú-Provincia Entre Ríos	64.190.611	45.610.520	15.403.293	8,88	80,00	s/i	
				86		Autovía Ruta Nacional 5 Mercedes - Chivilcoy- Provincia de Buenos. Aires	2.500.000	1.000	0	0,00	0,00	0,00	
						51 Autovía Ruta Nacional 5 Mercedes - Chivilcoy- Provincia de Buenos. Aires	2.500.000	1.000	0	0,00	0,00	0,00	
				87		Autopista Ribereña-Ciudad de Buenos Aires	7.710.000	1.000	0	0,00	0,00	0,00	
						51 Autopista Ribereña-Ciudad de Buenos Aires	7.710.000	1.000	0	0,00	0,00	0,00	
				88		Mejoras en Aeropuerto Sauce Viejo-Provincia de Santa Fe	0	4.710.417	152.484	3,24	96,76	27,68	0,29
						51 Mejoras Acceso a Aeropuerto RN 11 km 464,61 Sauce Viejo	0	4.710.417	152.484	3,24	96,76	27,68	0,29
				89		Ruta Nacional N36 Tramo - Río IV	12.001.000	2.000	0	0,00	50,00	0,00	0,00
						51 Mejora RN N36 Sección Variante Perilago Almafuerde	11.000.000	1.000	0	0,00	50,00	0,00	0,00
						52 Mejora RP N36 Sección Variable Despeñaderos	1.001.000	1.000	0	0,00	s/i	0,00	
				91		Variante San Miguel del Monte RN N 3 San Miguel del Monte	1.001.000	1.000	0	0,00	s/i	0,00	
						51 Variante San Miguel del Monte RN N 3 San Miguel del Monte	1.001.000	1.000	0	0,00	s/i	0,00	
				92		Tercer Carril RN N°9 Tramo A012-RN N° 188-Villa Constitución	748.000	1.000	0	0,00	s/i	0,00	
						51 Tercer carril RN N°9 Tramo A012-RN N° 188-Villa Constitución	748.000	1.000	0	0,00	s/i	0,00	
				93		Tercer carril RN N°9 Tramo A008-A012-Rosario-Villa G. Galvez	501.000	1.000	0	0,00	s/i	0,00	
						51 Tercer carril RN N°9 Tramo A008-A012-Rosario-Villa G. Galvez	501.000	1.000	0	0,00	s/i	0,00	
				94		Gabriela Mistral entre Pujol y San Martín 14 Cuadras Malvinas	775.000	1.000	0	0,00	s/i	0,00	
						51 Gabriela Mistral entre Pujol y San Martín 14 Cuadras Malvinas	775.000	1.000	0	0,00	s/i	0,00	
				95		Mejoras en Saladillo Provincia de Buenos Aires	501.000	1.000	0	0,00	s/i	0,00	
						51 Mejoras en Saladillo Provincia de Buenos Aires	501.000	1.000	0	0,00	s/i	0,00	
				96		Pavimentación Urbana y Repavimentación RNN° 22 Río Negro	501.000	1.000	0	0,00	s/i	0,00	
						51 Pavimentación Urbana RNN°22 KM 1212.40 Cipolletti-Río Negro	501.000	1.000	0	0,00	s/i	0,00	
18						Infraestructura en Áreas Urbanas							
				1		Infraestructura en Áreas Urbanas	320.000	1.000	0	0,00	25,00	0,00	0,00
						53 Rotonda en Intersección R.N. N° 15 y Av. Monseñor Rosch	320.000	1.000	0	0,00	50,00	0,00	0,00
				2		Seguridad en Areas Concesionadas II	0	26.712	0	100,00	0,00	0,00	
						51 Repavimentación RP 42,Secc RP51, Acceso a Rawson-Provincia Chubut	0	26.712	0	100,00	0,00	0,00	
				3		Vinculación y Remodelación R.P. N° 11 entre Diagonal 74	1.000.000	1.000	0	0,00	0,00	0,00	
						51 Vinculación y Remodelación R.P. N° 11 entre Diagonal 74	1.000.000	1.000	0	0,00	0,00	0,00	
				4		Pavimentación 30 cuadras Magdalena-Provincia de Buenos Aires	0	849.649	0	100,00	0,00	0,00	
						51 Pavimentación Urbana en Magdalena y Atalaya-Provincia de Buenos Aires	0	849.649	0	100,00	0,00	0,00	

**CUADRO C**  
**INVERSION REAL DIRECTA: PROYECTOS DE INVERSION**

Al 31/03/2008

Jur	Serv	Prog	Sprg	Proy	Ob.	Descripción	FINANCIERO			FISICO			
							Crédito	Crédito	Crédito	%	Programad	Ejecutado al	%
							Original	Vigente al	Devengado al	Acumulado	o DADC	31/03/2008	Ejec./Progr.
			al 31/12/2007	2008	anual								
					5	Vinculación y Remodelación R.P. 36 - Rotonda Gutiérrez y R.P. 2 Florencio Varela	12.797.914	22.131.767	15.065.847	100,00	0,00	0,00	
					51	Vinculación y Remodelación R.P. 36 - Rotonda Gutiérrez y R.P. 2 Florencio Varela	12.797.914	22.131.767	15.065.847	100,00	0,00	0,00	
					6	Remodelación y Pavimentación Av.66 y Calle 11 Acceso Esc. 67 La Plata Bs. As.	500.000	1.000	0	0,00	0,00	0,00	
					51	Remodelación y Pavimentación Av.66 y Calle 11 Acceso Esc. 67 La Plata Bs. As.	500.000	1.000	0	0,00	0,00	0,00	
					7	Repavimentación y Ensanche Ex Ruta 8 Calle Uruguay a Guido-Pilar Bs. As.	600.000	1.000	0	100,00	0,00	0,00	
					51	Repavimentación y Ensanche Ex Ruta 8 Calle Uruguay a Guido-Pilar Bs. As.	600.000	1.000	0	100,00	0,00	0,00	
					9	Mejoras en Provincia de Entre Ríos I	3.254.313	17.871.563	7.850.302	18,33	81,67	40,49	0,50
					51	Mejoras en Accesos Sur - RN 14 Km.252,60 Concordia - Entre Ríos	3.254.313	17.871.563	7.850.302	18,33	81,67	40,49	0,50
					11	Obras Menores en Areas Urbanas	0	1.415.621	462.921	90,96	9,04	1,78	0,20
					51	Pavimentación Urbana Localidad de Lima-Zarate (Provincia Bs. As.)	0	1.415.621	462.921	90,96	9,04	1,78	0,20
					12	Seguridad en Áreas no Concesionadas	1.966.205	252.751	165.573	96,59	3,41	0,00	0,00
					51	Repavimentación y Desagües - Magdalena Buenos Aires	1.966.205	252.751	165.573	96,59	3,41	0,00	0,00
					13	Repavimentación e Iluminación Camino al Centro Atómico Ezeiza	0	1.763.012	1.455.901	70,83	29,17	29,71	1,02
					51	Repav e Ilumin Camino al Ctro Atomico Ezeiza-Pcia Bs As	0	1.763.012	1.455.901	70,83	29,17	29,71	1,02
					14	Rehabilitación y Mejora R.P. Nº 25-Tramo:Pilar-Acceso Oeste- Bs. As.	16.934.432	23.375.823	900.697	2,98	97,02	12,73	0,13
					51	Rehabilitación y Mejora R.P. Nº 25-Tramo:Pilar-Acceso Oeste- Bs. As.	16.934.432	23.375.823	900.697	2,98	97,02	12,73	0,13
					15	Acceso a Wheelwright RP9s Provincia de Santa Fe	1.511.603	4.193.649	1.004.685	41,24	58,76	35,11	0,60
					51	Acceso a Wheelwright RP9s Provincia de Santa Fe	1.511.603	4.193.649	1.004.685	41,24	58,76	35,11	0,60
					16	Vinculación Acceso Puerto Yerua RN14 Km242,36 Provincia de Entre Rios	9.600.000	13.333.334	0	0,00	10,00	0,00	0,00
					51	Vinculación Acceso Puerto Yerua RN14 Km242,36 Provincia de Entre Rios	9.600.000	13.333.334	0	0,00	10,00	0,00	0,00
					17	Mejoras en Ruta 201 - Construcción de Viaductos	2.000.000	1.000	0	0,00	s/i	0,00	
					51	Mejoras en Ruta 201 - Construcción de Viaductos	2.000.000	1.000	0	0,00	s/i	0,00	
					18	Mejoras en Acceso Sudeste desde el Triángulo de Bernal	2.001.000	1.000	0	0,00	s/i	0,00	
					51	Mejoras en Acceso Sudeste desde el Triángulo de Bernal	2.001.000	1.000	0	0,00	s/i	0,00	
					19	Berisso: Vinculación Rotacional y Pavimentación Ubana-Beriso	2.001.000	1.000	0	0,00	s/i	0,00	
					51	Berisso: Vinculación Rotacional y Pavimentación Ubana-Beriso	2.001.000	1.000	0	0,00	s/i	0,00	
					20	Autovía RP Nº 215 tramo RP 29 Brandsen-RP Nº 6 La Plata-Bransen	2.001.000	1.000	0	0,00	s/i	0,00	
					51	Autovía RP Nº 215 tramo RP 29 Brandsen-RP Nº 6 La Plata-Bransen	2.001.000	1.000	0	0,00	s/i	0,00	
					21	Mejoras en Areas no Concesionadas Provincia de Buenos Aires	6.003.002	3.002	0	0,00	s/i	0,00	
					51	Repavimentación y Ensanche RP Nº 21 Nº Tramo: RP Nº 7	2.001.002	1.002	0	0,00	s/i	0,00	
					52	Repavimentación y Ensanche en Av. Hipólito Yrigoyen	2.001.000	1.000	0	0,00	s/i	0,00	
					53	Pavimentación Calle Salguero Tramo Hipólito Yrigoyen	2.001.000	1.000	0	0,00	s/i	0,00	
					22	Variante RP Nº 4 Sección 3 (RP Nº 201-Buen Ayre)-Morón	2.001.000	1.000	0	0,00	s/i	0,00	
					51	Variante Variante RP Nº 4 Sección 3 (RP Nº 201-Buen Ayre)-Morón	2.001.000	1.000	0	0,00	s/i	0,00	
					23	Variante PR Nº4 Sección Nº 1 (Avenida Don Bosco-Au Ricchieri)	2.001.000	1.000	0	0,00	s/i	0,00	
					51	Variante PR Nº4 Sección Nº 1 (Avenida Don Bosco-Au Ricchieri)	2.001.000	1.000	0	0,00	s/i	0,00	
					24	Mejoras en Áreas no Concesionadas Provincia de Buenos Aires	2.001.000	1.000	0	0,00	s/i	0,00	
					51	Rehabilitación y Ensanche ex RN Nº 8 Tramo General Paz-RP 4-3	2.001.000	1.000	0	0,00	s/i	0,00	
					25	Mejoras en Áreas no Concesionadas Provincia de Buenos Aires	6.003.000	6.845.160	0	0,00	s/i	0,00	
					51	Pavimentación y Desagües Calle Otto Krause Tramo Planta Nestlé	2.001.000	6.843.160	0	0,00	s/i	0,00	



**CUADRO C**  
**INVERSION REAL DIRECTA: PROYECTOS DE INVERSION**

Al 31/03/2008

Jur	Serv	Prog	Sprg	Proy	Ob.	Descripción	FINANCIERO			FISICO			
							Crédito	Crédito	Crédito	%	Programad	Ejecutado al	%
							Original	Vigente al	Devengado al	Acumulado	o DADC	31/03/2008	Ejec./Progr.
			al 31/12/2007	2008	anual								
						52 Pavimentación y Desagües Calle Constituyentes Tramo Colector	2.001.000	1.000	0	0,00	s/i	0,00	
						53 Pavimentación y Desagües Calle Guayaquil Tramo Calle Estados Unidos	2.001.000	1.000	0	0,00	s/i	0,00	
19						Obras de Mejoras en Corredores Viales Nacionales							
				1		Obras Mejorativas en C.V.2-Año II-I Etapa	1.500.000	8.194.637	72.212	98,11	1,89	s/i	
						52 Obra Mejorativa N221 C.V.2-RN7 Km259-276	1.500.000	1.000	0	99,77	0,23	0,23	1,00
						53 Obra Mejorativa 208 RN 7 km 457-492-Provincia de Córdoba	0	2.833.757	0	100,00	0,00	0,00	
						55 Obra Mejorativa 221 RN 7 km 399-406,424-457	0	5.359.880	72.212	92,58	7,42	s/i	
				2		Corredor Vial 3	8.080.367	33.863.511	8.607.485	47,10	52,90	13,86	0,26
						51 Obra Mejorativa N214 C.V.3-RN9 Km 157-206	7.080.367	25.317.253	4.250.008	81,65	18,35	15,37	0,84
						52 Obra Mejorativa N 201 C.V.3-RN9 Km 96-106	1.000.000	8.546.258	4.357.477	12,54	87,46	12,34	0,14
				3		Obras Mejorativas en C.V.4-Año II-I Etapa	1.601.598	2.348.465	0	98,16	1,84	0,00	0,00
						51 Obra Mejorativa N205 C.V.4 RN8 Km 661-695- Provincia de Córdoba	1.601.598	2.348.465	0	100,00	0,00	0,00	
						52 Obra Mejorativa RN33 Km 586-616/Km 673-676-Provincia de Santa Fe				96,31	3,69	0,00	0,00
				5		Obras Mejorativas en C.V.5-Año II-I Etapa	4.422.499	19.861.557	6.827.377	82,06	17,94	8,03	0,45
						0 Obras Mejorativas en C.V.5-Año II-I Etapa	1.524.256	1.024.256	77.267				
						51 Obra Mejorativa N217 C.V.5 RN9 Km1215-1225 Km1315-1325	1.000.000	2.840.141	2.140.419	100,00	0,00	0,00	
						52 Obra Mejorativa 203 RN 34 km 584-612,km 646-651-Provincia Santiago del Estero	0	311.155	0	99,38	0,62	0,00	0,00
						54 Obra Mejorativa N218 C.V.5 RN34 Km 66,00-86,00	1.898.243	15.686.005	4.609.692	29,47	70,53	32,13	0,46
				6		Obras de Mejoras en Corredores Viales 1 Año II - II Etapa	3.459.333	2.000	0	0,00	s/i	0,00	
						51 Obra 236 C.V. 1 RN 3 y RN 252 - Km 669-677/RN 252 Km 0-6.80	2.423.333	1.000	0	0,00	s/i	0,00	
						52 Obra 241 C.V. 1 RN 3 Acceso Barrow - Acceso Tres Arroyos Buenos Aires	1.036.000	1.000	0	0,00	s/i	0,00	
				7		Obras de Mejoras en Corredores Viales 2 Año II - II Etapa	10.903.030	5.000	0	0,00	s/i	0,00	
						51 Obra 209 C.V. 2 RN 7 Empalme RP 10 Acceso a Washington	2.465.384	1.000	0	0,00	s/i	0,00	
						52 Obra 222 C.V. 2 RN 7 Límite San Luis/Mendoza -Acceso La Dormida	2.500.000	1.000	0	0,00	s/i	0,00	
						53 Obra 224 C.V. 2 RN 7 Empalme RP 6-RP 41 Km 63-103	2.000.000	1.000	0	0,00	s/i	0,00	
						54 Obra 234 C.V. 2 RN 5 Acc. Carlos Casares - Acceso San Bernardo	1.632.814	1.000	0	0,00	s/i	0,00	
						55 Obra 240 C.V. 2 RN 5 Límite Buenos Aires / La Pampa- Acceso Uriburu	2.304.832	1.000	0	0,00	s/i	0,00	
				8		Obra de Mejora en Corredor Vial 3 Año II - II Etapa	30.124.466	6.000	0	0,00	s/i	0,00	
						51 Obra 202 C.V. 3 RN 9 Río Areco - Acceso a San Pedro	2.300.000	1.000	0	0,00	s/i	0,00	
						52 Obra 215 C.V. 3 RN 9 Río Areco - Río Tala	2.000.000	1.000	0	0,00	s/i	0,00	
						53 Obra 216 C.V. 3 RN 9 Río Tala - RP 51	2.718.486	1.000	0	0,00	s/i	0,00	
						54 Obra 223a C.V. 3 RN 11 Arosena - Santo Tobrae - Santa Fe	19.169.421	1.000	0	0,00	s/i	0,00	
						55 Obra 223b C.V. 3 RN 11 Santo Tobrae - Santa Fe	1.966.479	1.000	0	0,00	s/i	0,00	
						56 Obra 232 C.V. 3 RN 188 Empalme RP 1 Empalme RP 35 - La Pampa	1.970.080	1.000	0	0,00	s/i	0,00	
				9		Obra de Mejora en Corredor Vial 4 Año II - II Etapa	1.077.985	1.000	0	0,00	s/i	0,00	
						52 Obra 239 C.V. 4 RN 36 Almafuerte Acceso Los Molinos - Córdoba	1.077.985	1.000	0	0,00	s/i	0,00	
				10		Obra de Mejora en Corredor Vial 5 Año II - II Etapa	5.103.000	3.000	0	0,00	s/i	0,00	
						51 Obra 210 C.V. 5 RN 9 Río Juramento Empalme RN 34- Salta	1.701.000	1.000	0	0,00	s/i	0,00	
						52 Obra 219 C.V. 5 RN 34 Acceso Cañada Rosquín Empalme RN 62 Santa Fe	1.701.000	1.000	0	0,00	s/i	0,00	
						53 Obra 220 C.V. 5 RN 34 Límite Santa Fe / Santiago del Estero Km 39	1.701.000	1.000	0	0,00	s/i	0,00	



**CUADRO C**  
**INVERSION REAL DIRECTA: PROYECTOS DE INVERSION**

Al 31/03/2008

Jur	Serv	Prog	Sprg	Proy	Ob.	Descripción	FINANCIERO			FISICO									
							Crédito	Crédito	Crédito	%	Programad	Ejecutado al	%						
							Original	Vigente al	Devengado al	Acumulado	o DADC	31/03/2008	Ejec./Progr.						
						51 Construcción de Pasajes de Estructura Metálica	1.150.000	1.150.000	0	0,00	100,00	0,00	0,00						
					5	Reparación Edificio Callao N° 114	1.490.000	190.000	0	0,00	100,00	0,00	0,00						
						51 Reparación Pisos 2, 3 y 4 de Edificio Callao N° 114	1.490.000	190.000	0	0,00	100,00	0,00	0,00						
		22				Regularización del Trabajo	2.590.000	2.590.000	0			0,00							
					6	Construcción de Agencias Territoriales	2.590.000	2.590.000	0	0,00	100,00	0,00	0,00						
					51	Construcción de Agencias Territoriales	2.590.000	2.590.000	0	0,00	100,00	0,00	0,00						
<b>80</b>						<b>Ministerio de Salud</b>													
	310					MINISTERIO DE SALUD													
				1		Actividades Centrales													
				1		Refuncionalización Edilicia Sede Central y Zonas Periféricas	1.450.000	273.500	0	0,00	28,00	0,00	0,00						
						52 Refuncionalización Edilicia Sede Central y Zonas Periféricas	1.450.000	273.500	0	0,00	28,00	0,00	0,00						
		21				Planificación Control, Regulación y Fiscalización de la Política de Salud													
				1		Reconstrucción Unidades Sanitarias Federales Varias - Ministerio de Salud	400.000	400.000	0	0,00	36,00	0,00	0,00						
						51 Reconstrucción Unidades Sanitarias Federales Varias - Ministerio de Salud	400.000	400.000	0	0,00	36,00	0,00	0,00						
		26				Cobertura de Emergencias Sanitarias													
				1		Refuncionalización Hangar y Áreas Periféricas de Emergencia	520.000	520.000	0	0,00	100,00	0,00	0,00						
						51 Climatización Edilicia, Red Cloacal y Refuncionalización	520.000	520.000	0	0,00	100,00	0,00	0,00						
	902					CENTRO NACIONAL DE REEDUCACION SOCIAL													
				52		Asistencia Integral y Prevención en Drogadicción													
				2		Remodelación Edificio Servicio de Internación en Crisis	600.000	600.000	0	0,00	100,00	0,00	0,00						
						51 Remodelación Edificio Servicio de Internación en Crisis	600.000	600.000	0	0,00	100,00	0,00	0,00						
	903					HOSPITAL NACIONAL DR. BALDOMERO SOMMER													
				53		Atención a Enfermos													
				6		Remodelación y Equipamiento de Pabellones	575.000	575.000	0	32,05	67,95	0,00	0,00						
						53 Remodelación del Pabellón N° 4	150.000	150.000	0	0,00	100,00	0,00	0,00						
						55 Refacción Integral de Pabellones N° 3, 5 y 8 Hospital Nacion	425.000	425.000	0	0,00	100,00	0,00	0,00						
				7		Reparación y Mantenimiento en Hospital	350.000	410.000	72.725	100,00	0,00	18,00							
						52 Reparación de Usina	350.000	410.000	72.725	100,00	0,00	18,00							
				10		Remodelación y Ampliación del Pabellón N° 6 Hospital Nacional Dr. Baldomero Somi	1.500.000	1.280.000	0	0,00	100,00	0,00	0,00						
						51 Remodelación y Ampliación del Pabellón N° 6 Hospital Nacional Dr. Baldomero Somi	1.500.000	1.280.000	0	0,00	100,00	0,00	0,00						
				13		Construcción de Quirófanos	0	160.000	160.000	100,00	0,00	100,00							
						51 Construcción de Quirófanos	0	160.000	160.000	100,00	0,00	100,00							
				15		Reparación Integral Red Eléctrica Hospital Nacional Dr. Baldomero Sommer	500.000	500.000	0	0,00	100,00	0,00	0,00						
						51 Reparación Integral Red Eléctrica Hospital Nacional Dr. Baldomero Sommer	500.000	500.000	0	0,00	100,00	0,00	0,00						
	906					ADMINISTRACION NACIONAL DE LABORATORIOS E INSTITUTOS DE SALUD DR. CARLOS G. MALBRAN													
				56		Prevención, Control e Investigación de Patologías en Salud													
				3		Puesta en Valor y Adecuación de Distintas Áreas del Edificio Central de ANLIS	3.957.735	3.957.735	0	0,00	100,00	0,00	0,00						
						52 Refuncionalización para Espacios Académicos de la Torre Tanque	3.600.000	3.600.000	0	0,00	100,00	0,00	0,00						
						54 Adecuación de los Servicios de Higiene, Seguridad y Arquitectura	107.735	107.735	0	0,00	100,00	0,00	0,00						
						55 Remodelación y Refuncionalización de las Oficinas del Departamento de RRHH	250.000	250.000	0	0,00	100,00	0,00	0,00						

**CUADRO C**  
**INVERSION REAL DIRECTA: PROYECTOS DE INVERSION**

Al 31/03/2008

Jur	Serv	Prog	Sprg	Proy	Ob.	Descripción	FINANCIERO			FISICO				
							Crédito	Crédito	Crédito	%	Programad	Ejecutado al	%	
							Original	Vigente al	Devengado al	Acumulado	o DADC	31/03/2008	Ejec./Progr.	
							31/03/2008	31/03/2008	al 31/12/2007	2008	31/03/2008	anual		
				1		Desarrollo y Producción de Biológicos								
				4		Construcción de la Planta Piloto de Producción de Biológicos	850.000	850.000	0	0,00	25,00	0,00	0,00	
				51		Construcción de la Planta Piloto de Producción de Biológicos	850.000	850.000	0	0,00	25,00	0,00	0,00	
				3		Investigación, Desarrollo y Servicios en Enfermedades Parasitarias								
				1		Construcción Cuarto para Almacenamiento de Residuos Líquidos	40.000	40.000	0	0,00	100,00	0,00	0,00	
				51		Construcción Cuarto para Almacenamiento de Residuos Líquidos	40.000	40.000	0	0,00	100,00	0,00	0,00	
				4		Investigación, Desarrollo y Servicios en Virosis Humanas. Producción de Vacunas c/ FHA								
				6		Remodelación Planta de Producción del INEVH	400.000	400.000	0	0,00	100,00	0,00	0,00	
				51		Remodelación Planta de Producción del INEVH	400.000	400.000	0	0,00	100,00	0,00	0,00	
				8		Capacidad y Servicio Epidemiológicos y de Infecciones Intrahospitalarias								
				3		Mejoramiento Edificio INE "Dr. Juan H. Jara" Fase III	100.000	100.000	0	15,00	85,00	0,00	0,00	
				51		Mejoramiento Edificio Interno	100.000	100.000	0	15,00	85,00	0,00	0,00	
				4		Mejoramietno Edificio INE "Dr. Juan H. Jara" Etapa II	1.572.265	1.572.265	260.167	0,00	100,00	17,00	0,17	
				51		Mejoramietno Edificio Externo	1.572.265	1.572.265	260.167	0,00	100,00	17,00	0,17	
				5		Construcción de Laboratorio y Área de Atención de Pacientes	370.000	370.000	0	0,00	76,00	0,00	0,00	
				51		Construcción de Laboratorio y Área de Atención de Pacientes	370.000	370.000	0	0,00	76,00	0,00	0,00	
909						COLONIA NACIONAL MANUEL MONTES DE OCA								
				59		Atención de Pacientes								
				4		Refacción Pabellones 1, 4, 5 y 6	2.800.000	2.800.000	0	0,00	100,00	0,00	0,00	
				51		Refacción Pabellones 1, 4, 5 y 6	2.800.000	2.800.000	0	0,00	100,00	0,00	0,00	
				5		Refacción Integral Pabellón 8	800.000	800.000	0	0,00	100,00	0,00	0,00	
				51		Refacción Integral Pabellón 8	800.000	800.000	0	0,00	100,00	0,00	0,00	
				6		Refacción Lavadero Central	450.000	450.000	0	0,00	100,00	0,00	0,00	
				51		Refacción Lavadero Central	450.000	450.000	0	0,00	100,00	0,00	0,00	
				7		Refacción Integral de Cocina Central	450.000	450.000	0	0,00	100,00	0,00	0,00	
				51		Refacción Integral Cocina Central	450.000	450.000	0	0,00	100,00	0,00	0,00	
910						INSTITUTO NACIONAL DE REHABILITACION PSICOFISICA DEL SUR DR. JUAN OTIMIO TESONE								
				60		Atención a Discapacitados Psicofísicos								
				1		Contrucción Natatorio	540.000	540.000	0	72,65	27,35	0,00	0,00	
				51		Construcción Natatorio	540.000	540.000	0	72,65	27,35	0,00	0,00	
912						SERVICIO NACIONAL DE REHABILITACION								
				62		Prevención y Control de las Discapacidades								
				6		Construcción de Nuevo Ingreso Peatonal, Baños y Parquización	210.000	210.000	0	0,00	100,00	0,00	0,00	
				51		Construcción de Nuevo Ingreso Peatonal, Baños y Parquización	210.000	210.000	0	0,00	100,00	0,00	0,00	
85						<b>Ministerio de Desarrollo Social</b>								
				311		MINISTERIO DE DESARROLLO SOCIAL								
				17		Desarrollo del Deporte de Alto Rendimiento								
				7		Construcción Instalaciones	11.033.000	11.033.000	0	0,00	100,00	0,00	0,00	
				51		Reposición Césped Sintético - Ce.N.A.R.D.	3.100.000	3.100.000	0	0,00	100,00	0,00	0,00	
				54		Construcción Plaza Acceso y Acreditaciones- Ce.N.A.R.D.	1.878.000	1.878.000	0	0,00	100,00	0,00	0,00	

**CUADRO C**  
**INVERSION REAL DIRECTA: PROYECTOS DE INVERSION**

Al 31/03/2008

Jur	Serv	Prog	Sprg	Proy	Ob.	Descripción	FINANCIERO			FISICO			
							Crédito	Crédito	Crédito	%	Programad	Ejecutado al	%
							Original	Vigente al	Devengado al	Acumulado	o DADC	31/03/2008	Ejec./Progr.
			al 31/12/2007	2008		anual							
						57 Mejoramiento Instalaciones Generales - Ce.N.A.R.D	4.510.000	4.510.000	0	0,00	100,00	0,00	0,00
						58 Centro de Transformación Media Tensión- Ce.N.A.R.D.	1.545.000	1.545.000	0	0,00	100,00	0,00	0,00
		9				Mejoramiento Asfalto y Construcción de Planta de Tratamiento	4.900.000	4.900.000	0	0,00	34,00	0,00	0,00
						52 Mejoramiento Asfalto y Construcción de Planta de Tratamiento	4.900.000	4.900.000	0	0,00	34,00	0,00	0,00

(\*) La ejecución de los proyectos se informa al cierre del ejercicio.

(\*\*) En el Servicio Administrativo 354, el Programa 55 pasó al Programa 62.

(\*\*\*) El devengado corresponde a pago de honorarios y trabajos previos.

(\*\*\*\*) Obra o Proyecto terminado, el devengado corresponde a certificaciones impagas.

**CUADRO D**  
**PROYECTOS DE LA DIRECCION NACIONAL DE VIALIDAD AL 31/03/2008**

DATOS DE OBRA														AVANCE FINANCIERO				AVANCE FISICO		
PR	SP	PY	OB	Provincia	Ruta	Tramo	Sección	Cod	Long	Inicio	Fin Tent	Inversión Total (en miles de \$)	Crédito Inicial	Crédito Vigente al 31/3/08	Devengado al 31/3/08	Avance 1º Trim	Avance total	Est	Obs	
<b>MANTENIMIENTO</b>																				
Mantenimiento por Administración																				
16	1	1	51	PAIS	VS		Nacional	14		01/01/08	31/12/08	45.542	35.542.000	45.542.000	37.017.963	16,7%	16,7%	6	B	
16	1	2	51	PAIS	Varias	Compra de Materiales para Seguridad Vial	Nacional	14		01/01/08	31/12/08	5.000	5.000.000	5.000.000	427.322	16,6%	16,6%	6	B	
Total Mantenimiento por Administración												50.542	40.542.000	50.542.000	37.445.285					
Mantenimiento por Contrato																				
16	2	7	51	MENDOZA	40N-7-142	Mendoza-Lte.c/SanJuan/S.Martin-Mendoza/André-Emp20	Varias (Sistema Km-Mes)	11	194,7	22/08/95	17/02/07	15.251	2.600.000	2.600.000	64.810	0,0%	77,5%	7		
16	2	10	51	CHACO	86-95	Tres Isletas - Emp. RNN° 86 / Emp. R11 - Villa Gral Güemes	Km. 1167,24-Km 1373,73/Km 1290,62-Km 1488 (Km-Mes)	11	403,4	29/04/97	27/03/04	3.616	2.600.000	2.600.000	0	0,0%	100,0%	8		
Total Mantenimiento por Contrato												18.867	5.200.000	5.200.000	64.810					
Mantenimiento por Convenio																				
16	3	24	51	LA PAMPA	43,151,152	TFO La Pampa Convenio 11		11	633,3	01/01/08	30/12/09	5.032	4.100.000	4.100.000	3.211.547	8,3%	8,3%	6		
16	3	24	51	LA PAMPA	143,151,152	TFO La Pampa Convenio 10		11	633,3	01/01/06	31/12/07	10.346				7,0%	89,8%	7		
16	3	25	51	NEUQUEN	22,40,234	TFO Neuquén Convenio 11	Catan Lil - Lte con Mendoza / Las Lajas - Lte. con Chile	11	528,4	01/01/08	30/12/09	9.982	3.600.000	3.600.000	1.886.690	8,4%	8,4%	6		
16	3	25	51	NEUQUEN	22,40(S),234	TFO Neuquén Convenio 10	Catan Lil - Lte con Mendoza / Las Lajas - Lte. con Chile	11	528,4	01/01/06	31/12/07	7.998				14,5%	99,1%	7		
16	3	26	51	RIO NEGRO	23 - 250	Tramos Varios - TFO - Convenio 11		11	1136,5	01/01/08	30/12/08	10.000	4.100.000	4.100.000	523.570	8,4%	8,4%	6		
16	3	26	51	RIO NEGRO	23-1S40-3-251-250	TFO Río Negro - Convenio 10	Valcheta - Jacobacci	11	1136,5	01/01/06	31/12/07	8.482				2,8%	94,1%	7		
16	3	27	51	SANTA CRUZ	3-40-281-288	TFO - Santa Cruz - Convenio 10	I - II : Prog. 2,13 - Prog 126,5	11	2207,3	01/01/07	30/12/08	50.000	15.000.000	15.000.000	353.844	16,6%	80,6%	6		
16	3	28	51	TIERRA DEL FUEGO		TFO Tierra del Fuego Convenio 10		11	350,3	01/01/08	30/12/09	12.000	4.800.000	4.800.000	379.889	8,3%	8,3%	6		
16	3	28	51	TIERRA DEL FUEGO	3com a,b,m,i	TFO Tierra del Fuego Convenio 9		11	520,5	01/01/06	31/12/07	12.320				2,9%	77,1%	7		
16	3	30	51	JUJUY	52-40 (Ex Rp 16)	TFO Jujuy Convenio 11	Tramos Varios	11	392,8	01/01/08	30/12/09	4.000	2.700.000	2.700.000	657.211	8,5%	8,5%	6		
16	3	30	51	JUJUY	52 - 40	TFO Jujuy Convenio 10	Tramos Varios	11	392,8	01/01/08	31/12/07	3.675				5,0%	91,0%	7		
16	3	31	51	SALTA	40 - 51	TFO Salta - Convenio 12		11	480,6	01/01/08	30/12/09	4.000	3.690.000	3.690.000	2.613.678	8,5%	8,5%	6		
16	3	31	51	SALTA	40-1V40-51	TFO Salta - Convenio 11	Payogasta - Viaducto La Polvorilla	11	480,6	01/01/07	31/12/07	3.570				4,2%	95,8%	7		
16	3	32	51	FORMOSA	86	TFO- Formosa - Convenio 9	V.Gral Güemes - El Remanso / El Solitario - Misión S. Martín	11	236,0	01/01/08	30/12/09	6.000	2.200.000	2.200.000	976.635	8,3%	8,3%	6		
16	3	32	51	FORMOSA	86	TFO- Formosa - Convenio 8	V. Gral. Güemes - El Remanso / El Solitario - Misión S. Martín	11	236,0	01/01/06	31/12/07	5.625				19,2%	100,0%	7		
16	3	33	51	FORMOSA	86	El Remanso - El Solitario y Acc. al Remanso (T.F.O.)	Fortín Pilcomayo-Media Luna-Río Muerto	11	144,6	04/05/07	02/05/09	2.048	1.300.000	300.001	218.395	11,3%	39,7%	6		
16	3	34	51	MENDOZA	40S - 145	TFO Mendoza Convenio 6	Tramos Varios	11	266,7	01/04/04	31/03/06	4.895	2.600.000	2.600.000	0	0,0%	100,0%	7		
16	3	36	51	CHUBUT	26 - S1 - 40	TFO Chubut - Convenio 9	Tramos Varios	11	537,2	01/01/08	30/12/09	6.000	1.900.000	1.900.000	0	8,3%	8,3%	6		
16	3	36	51	CHUBUT	S140 - 26 - 260 - 40	TFO Chubut - Convenio 8	Tramos Varios	11	537,2	01/01/04	30/12/07	5.873				2,0%	93,9%	7		
16	3	37	51	LA RIOJA	40 - 76- 78 - 79	TFO La Rioja - Convenio 8		11	434,5	01/01/08	29/11/08	5.000	2.000.000	4.257.444	1.020.364	8,4%	8,4%	6		
16	3	38	51	CHACO	89	TFO Chaco - Convenio 3	Emp. R.N. N° 11 - Cote Lai	11	163,4	01/01/08	30/12/09	2.386	2.200.000	2.200.000	205.859	8,4%	8,4%	6		
16	3	38	51	CHACO	89	TFO Chaco - Convenio 2	Emp. R.N. N° 11 - Cote Lai	11	163,4	01/01/06	31/12/07	1.864				2,4%	99,9%	7		
16	3	39	51	TUCUMAN	9 - 38	TFO Tucumán Convenio 7		11		01/01/08	30/12/09	3.000	1.450.000	1.450.000	260.299	8,3%	8,3%	6		
16	3	39	51	TUCUMAN	9,38	TFO Tucumán Convenio 6	Emp. R.N.N°38- Villa Mariano Moreno	11	67,4	01/01/06	31/12/07	2.558				1,4%	35,4%	7		
16	3	40	51	CATAMARCA	40	TFO-Convenio 8:Belen- Lte. c/Tucuman	Km. 798,82- km 986,82	11	188,0	31/07/08	30/07/09	2.632	2.719.000		1	0	0,0%	0,0%	0	
16	3	41	51	MISIONES	14	TFO - Convenio2: Emp. RP N°20 - Emp. RP N°17	Km1056,32 - Km1116,96	11	60,6	31/07/08	30/07/09	850	2.571.000		1	0	0,0%	0,0%	0	
Total Mantenimiento por Convenio												190.136	56.930.000	52.897.447	12.307.982					
Señalamiento																				
16	4	1	51	PAIS	Varias	Señalamiento Horizontal - Nacional	Nacional	12		01/01/08	31/12/08	31.500	31.500.000	31.500.000	4.097.652	16,7%	16,7%	6	B	
Obras de Emergencia																				
16	5	1	51	PAIS	Varias	Obras de Emergencia Menores	Nacional	14	100,0	01/01/08	31/12/08	22.050	22.050.000	22.050.000	10.620.771	16,7%	16,7%	6	B	
16	5	2	51	PAIS	Varias	Obras en Puentes	Nacional	14		01/01/08	31/12/08	5.000	5.000.000	5.000.000	1.530.249	16,6%	16,6%	6	B	
16	5	3	51	PAIS	Vs	Obras de Emergencia BID 795-OC/AR	Nacional	14		01/01/08	31/12/08	850	850.000	850.000	0	16,7%	16,7%	6	B	
16	5	4	51	PAIS	Varias	Obras menores de Seguridad Vial	Nacional	14		01/01/08	31/12/08	5.000	5.000.000	5.000.000	364.572	16,7%	16,7%	6	B	
Total Obras de Emergencia												32.900	32.900.000	32.900.000	12.515.593					
Mantenimiento por Sistema Modular																				
16	6	1	51	CATAMARCA	60	Tinogasta - Limite con Chile	km 1324,22 - km 1578,4	11	254,2	19/07/04	17/07/08	6.076	2.300.000	2.300.000	1.210.623	1,8%	88,9%	6		
16	6	3	51	CHACO	16	Emp. Ruta Nacional N° 95 - Limite Chaco/Salta	km 177,21 - km 504,73	11	326,6	03/12/04	02/04/08	7.989	2.400.000	2.400.000	0	0,1%	82,8%	6		
16	6	4	51	CHUBUT	25	Los Altares - Emp. Ruta Nacional 40 (S)	km 313,74 - km 591,38	11	277,6	03/05/04	01/11/07	10.314	6.000.000	6.000.000	273.695	0,0%	67,3%	7		
16	6	5	51	CHUBUT	40S	Emp. Ruta Nacional N° 25 - Emp. Ruta Provincial N° 56 (Rio Senguer)	km 1547,76 - km 1836,82	11	289,1	07/09/04	06/11/07	9.742	2.600.000	2.600.000	1.518.140	0,0%	98,0%	7		
16	6	6	51	CHUBUT	40-260	Emp.RPN°22-Lte.c/Chubut/Sta Cruz / Emp.RNN°40-Lte c/Chile	km 1936,27 (1937,1) - km 1978,35 (km 1979,15) / km 0 - km 105	11	147,1	22/01/07	20/01/09	6.033	3.030.000	3.030.000	923.149	24,5%	71,7%	6		
16	6	8	51	MENDOZA	142 - 40 - 7	Gustavo Andre - Emp. RNN°20 / Mdza - Lte. S. Juan / S.Martin - Mendoza	km35-km112,5 / km3,27-km80,83 / km997,4-km1041,8 - Sistema Modular	11	199,5	01/01/07	30/12/08	9.909	5.000.000	5.000.000	1.067.794	22,1%	72,3%	6		

DATOS DE OBRA															AVANCE FINANCIERO				AVANCE FISICO		
PR	SP	PY	OB	Provincia	Ruta	Tramo	Sección	Cod	Long	Inicio	Fin Tent	Inversión Total (en miles de \$)	Crédito Inicial	Crédito Vigente al 31/3/08	Devengado al 31/3/08	Avance 1º Trim	Avance total	Est	Obs		
16	6	9	51	MENDOZA	40S	Pareditas - Malargüe	km 121,26 - km 350,90	11	229,6	17/03/05	15/03/09	15.118	4.000.000	4.000.000	386.083	6,0%	72,5%	6			
16	6	10	51	SANTA FE	A007	Av. B. Parera - A Nivel RN.N° 11 - A Nivel RN.N° 11- Calle Juan Garay	km0-km7,23 / km0-km4,59 / km0-km2,58	11	14,4	21/07/05	20/03/08	9.899	2.500.000	2.500.000	0	3,6%	74,8%	6			
16	6	11	51	SALTA	16	Límite con Chaco - Emp. R.N.N° 9-34	km 502,92 - km 707,32	11	204,4	14/07/04	12/07/08	9.048	3.200.000	3.200.000	605.267	6,4%	90,6%	6			
16	6	12	51	SALTA	34 - 81	Emp. RNN° 50 - Lte. con Bolivia / Pluma de Pato - Emp. RNN° 34	km1329,12-km1488,40 / km1763,6-km1863,30	11	249,3	15/04/04	13/04/08	8.699	4.100.000	4.100.000	162.270	3,4%	98,5%	6	A		
16	6	19	51	BUENOS AIRES	3	Emp. RPN°4 - Emp. RPN°6	km 18,90 - km 61,87	11	43,0	01/11/08	30/10/09	7.037	2.793.000	2.793.000	0	0,0%	0,0%	0			
16	6	20	51	BUENOS AIRES	A001	Acceso Sudeste		11	7,3	01/11/08	30/10/09	6.000	2.200.000	2.200.000	0	0,0%	0,0%	0			
16	6	21	51	MISIONES	12	Acceso Aeropuerto Gral. San Martín - Emp. RNN°105	Km1336 - Km1349	11	13,2	01/11/08	31/10/09	1.500	3.204.000	3.204.000	0	0,0%	0,0%	0			
16	6	22	51	SALTA	40	Secantías - Emp. R.N.N° 51	Km 4470,52 - Km 4630,87	11	160,4	21/02/08	19/02/10	6.995	3.397.000	3.397.000	0	4,2%	4,2%	6			
16	6	23	51	SALTA	51 - 40	Campo Quijano - Lte. con Chile / S.A. de los Cobres - Lte. con Jujuy	Km 26,39 - Km 296,44 / Km 4607,03 - 4666,62	11	329,6	01/11/07	30/10/09	9.044	2.678.000	2.678.000	1.182.096	24,3%	37,4%	6			
16	6	24	51	CHUBUT	25	Los Altares - Emp R.N.N° 40 (Tecka)	Km 313,74 - Km 528,67	11	214,9	20/11/07	18/11/09	12.221	2.755.000	2.755.000	1.019.744	16,3%	24,6%	6			
16	6	25	51	CHUBUT	40	Emp RNN°25 - Emp RPN° 56	km.1556,60- km 1815,71	11	259,1	01/11/08	27/02/09	9.300	2.693.000	2.693.000	0	0,0%	0,0%	0			
16	6	26	51	CHUBUT	26 - 40	Emp (Ex) RNN°26 - Emp RNN°40	Km 102,47 - km 210,17 / km 1366,77 - km 1467,67	11	208,6	21/01/08	19/01/10	17.524	2.831.000	2.831.000	0	12,4%	12,4%	6			
16	6	27	51	BUENOS AIRES	S/N	Mant. Vigilancia y Seg. Integral - Puentes Accesos a Ciudad Autónoma de Bs. As.	Pte. Nuevo Pueyrredon y Pte. Avellaneda	11		06/06/07	04/06/09	36.995	3.271.000	6.203.990	4.737.493	12,0%	38,1%	6			
16	6	28	51	JUJUY		Pte. Sobre el Río Grande - Bajo la Viña		8		01/06/08	01/05/10	15.000	2.813.000	2.813.000	0	0,0%	0,0%	0			
16	6	29	51	MENDOZA	40 - 145	Lte. Neuquén - Malargüe y B. Blancas - Acc. C. Grande		11	257,4	01/11/08	29/09/09	20.672	2.931.000	2.931.000	0	0,0%	0,0%	0			
16	6	31	51	CORDOBA	9	Villa María - Pilar		8	68,0	01/11/08	30/12/09	10.000	2.708.000	2.708.000	0	0,0%	0,0%	0			
16	6	32	51	FORMOSA	81	Ls Lomitas - Lte. c/Salta		8	215,0	01/04/08	31/03/10	11.000	2.860.000	2.860.000	0	0,0%	0,0%	0			
16	6	33	51	ENTRE RIOS	S/N	Camino Botte a R.N.N°12 Bovril Entre Ríos		8		01/03/08	28/02/10	1.400	1.000.000	1.000.000	0	0,0%	0,0%	0			
						Total Sistema Modular						257.515	73.264.000	76.196.990	13.086.355						

Obras de Seguridad Vial

16	7	1	51	FORMOSA	11	Corredor 1 (200 km)		17	200,0	01/07/08	30/06/10	15.000	3.613.000	3.613.000	0	0,0%	0,0%	0	
16	7	2	51	LA PAMPA	35	Corredor 2 (200 km)		17	200,0	01/11/08	02/05/09	11.000	3.513.000	3.513.000	0	0,0%	0,0%	0	
16	7	4	51	CORRIENTES	14	Corredor 4 (30 km)		17	30,0	31/05/08	31/03/09	8.292	3.529.000	3.529.000	0	0,0%	0,0%	0	
16	7	5	53	BUENOS AIRES	33	Acceso a Carhue (I) y Espartillador (D)		17	1,0	01/11/08	28/08/09	2.300	2.644.000	2.644.000	0	0,0%	0,0%	0	
16	7	5	54	BUENOS AIRES	33	Acceso a 30 de Agosto		17	1,0	01/11/08	01/09/09	2.000	2.688.000	2.688.000	0	0,0%	0,0%	0	
16	7	6	53	ENTRE RIOS	127	Readecuación Int. c/R.P.N° 6, R.P.N° 2 y Acc. A Bovril	Inter. R.N.N°127 - R.P.N°2 - Acceso Bovril	17	264,1	16/04/07	14/10/08	11.857	6.917.000	6.917.000	983.570	19,5%	57,4%	6	
16	7	6	55	ENTRE RIOS	127	Cruce Urbano en San Jaime de la Frontera		17	1,0	01/06/08	01/05/09	2.000	4.125.000	4.125.000	0	0,0%	0,0%	0	
16	7	7	51	RIO NEGRO	3	Cruce con RNN° 251-Tratamiento de la circulación nocturna		17	1,0	01/08/08	31/12/08	11.488	4.718.000	574.000	0	0,0%	0,0%	0	
16	7	7	52	RIO NEGRO	3	Tratamiento de la Circulación Nocturna (Ex iluminación)		17	1,0	01/10/08	02/03/09	300	4.538.000	1.736.400	0	0,0%	0,0%	0	
16	7	8	52	NEUQUEN	237	Piedra del Águila (Prog Inc. 1444,38) - Travesía Urbana		17	1,0	01/08/08	31/12/08	600	3.575.000	763.000	0	0,0%	0,0%	0	
16	7	9	51	CHACO	95	Acceso Sur y Norte a Villa Ángela (Prog. Inc. 1018,83)		17	1,0	31/05/08	29/11/08	1.200	4.416.000	0	0	0,0%	0,0%	0	
16	7	9	52	CHACO	95	Acceso a Saenz Peña (Prog. Inc. 1112,88)		5	1,0	31/05/08	29/11/08	600	3.825.000	100.000	0	0,0%	0,0%	0	
16	7	9	53	CHACO	95	Empalme RPN° 6 (Prog. Inc. 1054,6)		5	1,0	31/05/08	29/11/08	500	3.825.000	100.000	0	0,0%	0,0%	0	
16	7	9	54	SANTA FE	98	km 155,79 - km 155,87		17	1,0	01/08/08	30/01/09	2.000	4.225.000	1.225.000	0	0,0%	0,0%	0	
16	7	9	55	CORRIENTES	95	Intersección con Ruta N° 95 y Ruta Prov.N°2		17	1,0	31/03/08	29/09/09	1.800	4.167.000	441.200	0	0,0%	0,0%	0	
16	7	9	58	FORMOSA	11	Intersección c/RNN° 81	(Prog.Inc. 1184) Int. e Iluminación	17	1,0	30/04/08	29/12/08	3.000	4.188.000	3.463.000	0	0,0%	0,0%	0	
16	7	10	51	ESTERO	89	Emp.RPN° 116-Intersección en T sucesiva en Emp.c/RNN° 116		17	1,0	01/08/08	30/01/09	450	3.938.000	3.938.000	0	0,0%	0,0%	0	
16	7	10	52	SAN LUIS	20 - 79	Int. RNN°20 y RNN°79		17	1,0	01/09/08	02/03/09	2.937	4.889.000	4.889.000	0	0,0%	0,0%	0	
16	7	10	53	CORDOBA	9	Jesús María - San José de la Dormida	Emp. RNN°60 (Alto Nivel Emp. RNN°9)	17	1,0	07/11/06	07/05/08	11.293	2.600.000	2.600.000	2.456.138	23,0%	97,4%	6	
16	7	11	51	MENDOZA	40	Intersección RNN°7 (El Cóndor) - Luján de Cuyo	Sección I :Int. R.P.N°7 - Int. R.P.N°60	8	12,2	01/09/08	01/10/09	10.000	4.975.000	1	0	0,0%	0,0%	0	
16	7	12	51	MENDOZA	40	Intersección RNN°7 (El Cóndor) - Luján de Cuyo	Sección II :Int. R.P.N°60 - Int. R.P.N°2	8	4,0	01/11/08	30/09/09	3.500	3.800.000	760.000	0	0,0%	0,0%	0	
16	7	13	51	CORRIENTES	14	RPN°40 - Gobernador Virasoro	Paso por Virasoro	17	4,0	01/07/08	28/02/09	7.000	3.938.000	1.067.600	0	0,0%	0,0%	0	
16	7	14	51	BUENOS AIRES	33	Naposta - Tornquist	Acceso a Tornquist	17		01/11/08	31/05/09	2.500	4.709.000	167.000	0	0,0%	0,0%	0	
16	7	15	51	BUENOS AIRES	33	A. Cochenleofu Chico - Pigüé	Acc. a Goyena y Cruce FFCC Rocca	17		01/11/08	30/12/09	2.500	6.709.000	1.475.400	0	0,0%	0,0%	0	
16	7	16	51	BUENOS AIRES	35	San Germán - Límite con La Pampa	Acceso a Villa Iris	17		01/11/08	30/12/09	2.500	3.909.000	915.400	0	0,0%	0,0%	0	
16	7	17	51	ENTRE RIOS	12	Cerrito - Emp. RPN°7	Intersección con RNN°127	17		01/07/08	30/10/08	2.500	4.013.000	1.002.600	0	0,0%	0,0%	0	
16	7	18	51	RIO NEGRO	151	Intersección RNN°151 - RPN°69		17	1,0	01/11/08	01/05/09	5.000	3.952.000	790.400	0	0,0%	0,0%	0	
16	7	19	51	RIO NEGRO	151	Barda del Medio - Colonia Catriel	Intersección con RPN°7 (Accesos)	17		01/11/08	01/05/09	2.500	4.409.000	1.015.400	0	0,0%	0,0%	0	
16	7	20	51	RIO NEGRO	22	Emp. RPN°406 - Choele Choel	km 994,2 - km 995,7	17		01/11/08	01/05/09	3.000	3.750.000	910.000	0	0,0%	0,0%	0	
16	7	21	51	NEUQUEN	234	La Rinconada - San Martín de los Andes	Paso por Junín de los Andes	17		01/07/08	30/12/08	10.000	4.125.000	1.225.000	0	0,0%	0,0%	0	
16	7	22	51	CHACO		Resistencia - Emp. RPN°90	Acceso a Colonia Benítez	17	1,0	01/07/08	30/12/08	2.500	3.709.000	875.400	0	0,0%	0,0%	0	
16	7	23	51	CHACO	11	Resistencia - Emp. RPN°90	Acceso a Margarita Belén	17	1,0	01/07/08	30/12/08	2.500	3.709.000	875.400	0	0,0%	0,0%	0	
16	7	24	51	CHACO	11	Resistencia - Emp. RPN°90	Emp. RPN°90	17	1,0	01/07/08	30/12/08	2.500	3.709.000	875.400	0	0,0%	0,0%	0	
16	7	25	51	CHACO	11	Emp. RPN°90 - Lte. Chaco / Formosa	Acceso a La Leonesa	17	1,0	01/07/08	30/12/08	2.500	3.709.000	875.400	0	0,0%	0,0%	0	
16	7	26	51	SGO DEL ESTERO	34	Travesía Urbana por Lugones		17	1,8	01/11/08	01/03/09	2.500	3.638.000	727.600	0	0,0%	0,0%	0	
16	7	27	51	SGO DEL ESTERO	34	Travesía Urbana por Herrera		17		01/11/08	02/07/09	3.000	3.875.000	775.000	0	0,0%	0,0%	0	
16	7	28	51	SGO DEL ESTERO	34	Travesía Urbana por Taboada		17		01/11/08	01/06/09	3.000	4.575.000	1	0	0,0%	0,0%	0	
16	7	29	51	SGO DEL ESTERO	34	Emp. RPN°5 - Pozo Hondo	Emp. RPN°5	17		01/07/08	30/12/08								

**CUADRO D**  
**PROYECTOS DE LA DIRECCION NACIONAL DE VIALIDAD AL 31/03/2008**

DATOS DE OBRA														AVANCE FINANCIERO				AVANCE FISICO			Obs
PR	SP	PY	OB	Provincia	Ruta	Tramo	Sección	Cod	Long	Inicio	Fin Tent	Inversión Total (en miles de \$)	Crédito Inicial	Crédito Vigente al 31/3/08	Devengado al 31/3/08	Avance 1º Trim	Avance total	Est			
16	7	30	51	SGO DEL ESTERO	89	Lte. con Chaco - Quimili	Emp. RPN°92	17		01/07/08	30/12/08	2.500	4.208.999	975.400	0	0,0%	0,0%	0			
16	7	31	51	CORDOBA	38	Villa de Soto - Río Pichanas	Paso Viejo	17		01/07/08	31/01/09	2.500	3.769.000	887.400	0	0,0%	0,0%	0			
16	7	32	51	SANTA FE	9	Emp. RNN°A008 - Emp. RNN°A012	Paso por Funes (Semaf. y Señal. Horizontal y Vertical)	17	1,0	01/04/08	01/10/08	800	3.627.000	725.400	0	0,0%	0,0%	0			
16	7	33	51	CATAMARCA	38	Emp. RPN°27 - Lte. con Tucuman	Emp. RNN°64	17		01/07/08	30/12/09	2.500	3.769.000	887.400	0	0,0%	0,0%	0			
16	7	34	51	CATAMARCA	40	Paso por Londres		17		01/07/08	01/03/09	20.000	3.685.000	737.000	0	0,0%	0,0%	0			
16	7	35	51	CATAMARCA	40	Paso por Belén		17		01/07/08	01/03/09	20.000	3.685.000	737.000	0	0,0%	0,0%	0			
16	7	36	51	CATAMARCA	40	Paso por Copacabana		17		01/07/08	01/03/09	20.000	3.685.000	737.000	0	0,0%	0,0%	0			
16	7	37	51	CATAMARCA	40	Paso por la Puntilla		17		01/07/08	01/03/09	20.000	3.685.000	737.000	0	0,0%	0,0%	0			
16	7	38	51	CHACO	95	Intersección con Acceso Norte a Villa Angela		17	1,0	01/09/08	02/03/09	2.000	4.366.000	979.600	0	0,0%	0,0%	0			
16	7	39	51	MISIONES	14	Travesía por Salto Encantado		17		01/11/08	31/05/09	900	4.767.000	1	0	0,0%	0,0%	2			
16	7	40	51	MISIONES	14	Intersección Cruce Karavin y Accesos a Guaraní y Campo Viera		17		01/07/08	30/06/09	10.000	3.977.000	795.400	0	0,0%	0,0%	0			
16	7	41	51	SALTA	9-34	Paso por Metán		17		01/07/08	01/03/09	20.000	3.750.000	750.000	0	0,0%	0,0%	0			
16	7	42	51	CORDOBA	60	Emp. RNN°9 - Lte. con Catamarca	Paso por Dean Funes	17		01/11/08	31/08/09	33.000	5.563.000	1.112.600	0	0,0%	0,0%	0			
16	7	43	51	LA RIOJA	38	Chañar - Punta de los Llanos	Paso por Chemical	17		01/07/08	30/12/08	2.500	2.909.000	167.000	0	0,0%	0,0%	0			
16	7	44	51	LA RIOJA	38	Punta de los Llanos - Emp. RNN°74	Emp. RNN°150 - Emp. RNN°74	17		01/07/08	01/03/09	5.000	4.510.000	1.099.600	0	0,0%	0,0%	0			
16	7	45	51	LA RIOJA	76	Villa Union - Villa S.J. de Vinchina		17		01/07/08	30/12/08	2.500	2.859.000	167.000	0	0,0%	0,0%	0			
16	7	46	51	LA RIOJA		Desiderio Tello - Milagro	Acceso a Milagro	17		01/07/08	30/12/08	2.500	3.759.000	885.400	0	0,0%	0,0%	0			
16	7	47	51	LA RIOJA	79	Olta - Chemical	Acceso a Olta	17		01/07/08	30/12/08	2.500	3.859.000	905.400	0	0,0%	0,0%	0			
16	7	48	51	SANTA FE	9	Travesía Urbana por Funes		8	2,0	01/07/08	30/06/09	10.000	4.402.000	880.400	0	0,0%	0,0%	0			
16	7	49	51	FORMOSA	11	Iluminación Paso por la Ciudad de Clorinda		8		11/11/08	10/11/10	4.500	4.688.000	1	0	0,0%	0,0%	0			
16	7	50	51	JUJUY	9	RNN°9 Mejoramiento de Accesos y Circunvalacion Vial Humahuaca		8		01/03/08	28/02/10	2.000	500.000	500.000	0	0,0%	0,0%	0			
Total Obras de Seguridad Vial												346.317	235.227.999	76.803.007	3.439.708						
<b>Total Mantenimiento</b>												<b>927.777</b>	<b>475.563.999</b>	<b>326.039.444</b>	<b>82.957.385</b>						
<b>CONSTRUCCIONES</b>																					
<b>Corredores Viales I</b>																					
22	1	3	51	NEUQUEN	231	Lago Espejo - Lte. C/Chile	Lago Espejo - Aduana - Aduana R° Pereyra II	8	6,4	21/02/01	23/03/03	12.589	3.700.000	18.365.055	5.454.041	0,0%	100,0%	8			
22	1	4	51	JUJUY	9	Ugchara - La Quiaca	Arroyo Ugchara - Puesto del Marques	8	33,0	03/02/97	03/03/04	9.362	3.700.000	3.700.000	0	0,0%	100,0%	7			
22	1	5	51	JUJUY	9	A° Ugchara - La Quiaca	Puesto del Marques - La Quiaca	8	48,3	03/02/97	03/05/04	13.596	3.700.000	3.700.000	0	0,0%	100,0%	7			
22	1	6	51	SALTA	34	Antilla - R. de la Frontera (Sección I)	Antilla - Puente de Plata	8	35,0	28/01/97	27/10/03	17.646	3.700.000	3.700.000	0	0,0%	100,0%	7			
22	1	7	51	MENDOZA	7	Destilería YPF - Potrerillos	Sección III°: Río Caucheta - Emp. R.N.N° 7	8	9,8	21/02/01	21/01/04	28.314	3.700.000	3.700.000	0	0,0%	94,4%	7			
22	1	8	51	SALTA	34	Antilla - Rosario de la Frontera (Sección II)	Puente de Plata - Rosario de la Frontera	8	29,7	28/01/97	26/08/05	22.243	3.700.000	3.700.000	0	0,0%	100,0%	8			
												103.750	22.200.000	36.865.055	5.454.041						
<b>Pasos Fronterizos y Corredores de Integración</b>																					
22	2	2	51	CATAMARCA	40	Río Agua Clara - Río Las Cuevas	Río Agua Clara km 809 - El Eje km 847	8	38,0	17/04/06	15/04/08	93.906	17.276.000	17.276.000	14.613.760	12,0%	98,5%	6			
22	2	3	51	CHUBUT	40S	Río Mayo - Lte. c/Santa Cruz		8	46,0	31/03/08	30/03/11	60.000	8.500.000	1.700.000	0	0,0%	0,0%	2			
22	2	6	51	SGO DEL ESTERO	16	Lte. con Chaco - El Cabure	Sección I: Lte. c/Chaco - Los Pirpintos	8	38,6	18/12/06	17/06/08	46.094	26.693.000	28.008.172	1.075.170	9,9%	31,3%	6			
22	2	13	51	MENDOZA	40S	Emp. RN°144 - El Sosneado	km 260 - km 278,69	8	18,7	30/06/08	30/06/09	11.672	3.804.000	1	0	0,0%	0,0%	0			
22	2	14	51	MENDOZA	40	Malargüe - Barrancas	Sección I (prog.502 - prog.520)	8	18,0	04/01/05	03/01/07	15.139	3.898.000	3.898.000	0	0,0%	100,0%	8			
22	2	18	51	TIERRA DEL FUEGO	Comp.i	Emp. RNN°3 - Lte. con Chile	Prog. 0 - Prog. 11	8	11,0	01/11/08	31/10/09	13.000	4.875.000	1	0	0,0%	0,0%	0			
22	2	21	51	SALTA	40N	San Antonio de los Cobres - Lte. con Jujuy	km 1352 - km 1412	8	60,0	01/11/08	30/10/10	60.000	6.060.000	2.812.000	0	0,0%	0,0%	0			
22	2	23	51	SGO DEL ESTERO	16	Lte. c/Chaco - El Cabure	Sección II - Los Pirpintos - El Cabure	8	29,2	17/10/06	16/04/08	45.290	11.796.000	15.396.000	2.349.203	12,5%	44,1%	6			
22	2	32	51	JUJUY	40N	Lte. con Salta - Emp. RNN°52	Prog. 1412 - Prog. 1447	8	35,0	01/11/08	30/10/09	26.400	4.297.000	859.400	0	0,0%	0,0%	0			
22	2	34	51	CORDOBA	158	Villa María - Gral. Deheza	Prog. 156,37 - Prog. 220,62	5	62,9	04/04/07	03/03/09	127.778	38.254.000	32.254.000	9.206.707	12,1%	26,9%	6			
22	2	35	51	CORDOBA	158	Villa María - Río Cuarto	Chucul - Río Cuarto	5	19,0	30/06/08	29/06/09	28.000	5.850.000	1.170.000	0	0,0%	0,0%	0			
22	2	41	51	SALTA	34	Mosconi - Tartagal (Av. Urbana)		8	6,0	01/11/08	30/10/09	18.000	4.125.000	825.000	0	0,0%	0,0%	0			
22	2	46	51	MENDOZA	7	Potrerillos - Lte. con Chile		5	70,0	01/11/08	30/10/09	46.000	6.278.000	1.255.600	0	0,0%	0,0%	0			
22	2	47	51	MENDOZA	40S	Malargüe - Barrancas	Sección II (prog 520 - prog 538)	8	18,0	04/01/05	03/02/07	12.835	4.600.000	20.001	0	0,0%	100,0%	8			
22	2	48	51	SAN JUAN	150	km 351 - km 370 - Lte. con Chile		8	19,0	01/08/08	30/01/10	68.244	6.172.000	1.234.400	0	0,0%	0,0%	0			
22	2	50	51	SALTA	51	Muñano - San Antonio de los Cobres		8	22,6	01/11/08	01/05/10	40.000	4.750.000	1	0	0,0%	0,0%	0			
22	2	51	51	SANTA CRUZ	3	Chimen Aike - Monte Aymond	Chimen Aike - km 29	8	29,0	16/12/02	14/12/04	32.003	100.000	2.228.893	0	0,0%	97,7%	7			
22	2	51	52	SANTA CRUZ	3	Chimen Aike - Monte Aymond	km 29 - Monte Aymond	8	26,0	12/05/03	09/11/04	33.502	100.000	100.000	0	0,0%	97,5%	7			
22	2	52	51	MENDOZA	40S	Malargüe - Lte. con Neuquén (S I)	Prog 329 - prog 393 (Emp.RNN°145) y Vte. Chihuido	8	63,0	01/11/08	30/10/09	57.152	5.833.000	1.166.600	0	0,0%	0,0%	0			
22	2	53	51	ENTRE RIOS	14	Gualeguaychú - Paso de los Libres	Intersecc. Emp. RPN°16 - Intersecc. Emp. RPN°20	8	18,2	16/11/05	16/05/08	70.878	16.433.000	21.001.001	9.339.889	14,2%	74,2%	6			
22	2	53	52	ENTRE RIOS	14	Gualeguaychú - Paso de los Libres	Emp. RPN°20 - Emp. RP°J* (Colonia Elia)	8	27,7	26/11/06	26/05/09	110.392	34.853.000	34.853.000	5.657.218	7,2%	21,1%	6			
22	2	53	53	ENTRE RIOS	14	Gualeguaychú - Paso de los Libres	Emp. RP°J* (Colonia Elia) - A°Colman	8	34,8	21/09/07	19/09/10	171.447	57.149.000	47.149.000	6.317.554	4,2%	9,4%	6			
22	2	53	54	ENTRE RIOS	14	Gualeguaychú - Paso de los Libres	A°Colman - Emp. RPN°29	8	33,3	28/06/07	26/06/10	228.409	76.136.000	61.136.000	3.742.221	5,2%	11,3%	6			
22	2	53	55	ENTRE RIOS	14	Gualeguaychú - Paso de los Libres	Emp. RPN°29 - Ubajay	8	35,6	30/07/07	28/07/10	254.938	84.979.000	81.979.000	7.344.386	6,6%	13,0%	6			
22	2	53	56	ENTRE RIOS	14	Gualeguaychú - Paso de los Libres	Ubajay - Emp. RNN°18	8	35,0	01/06/07	30/05/10	190.399	63.466.000	63.466.000	13.593.587	10,8%	21,7%	6			
22	2	53	57	ENTRE RIOS	14	Gualeguaychú - Paso de los Libres	Emp. RNN°18 - A°Ayul Grande	8	32,7	01/06/07	30/05/10	225.310	75.104.000	75.104.000	2.878.906	4,5%	11,3%	6			
22	2	53	58	ENTRE RIOS	14	Gualeguaychú - Paso de los Libres	A° Ayul Grande - A° Mandisoví Grande	8	34,8	29/06/07	27/06/10	186.989	62.330.000	62.330.000	9.877.778	10,5%	21,2%	6			
22	2	53	59	ENTRE RIOS	14	Gualeguaychú - Paso de los Libres	A°Mandisoví Grande - Río Mocoretá	8	35,9	01/06/07	30/05/10	206.079	68.693.000	68.693.000	6.260.505	3,8%	11,0%	6			







CUADRO D  
PROYECTOS DE LA DIRECCION NACIONAL DE VALIDAD AL 31/03/2008

DATOS DE OBRA														AVANCE FINANCIERO					AVANCE FISICO			Obs
PR	SP	PY	OB	Provincia	Ruta	Tramo	Sección	Cod	Long	Inicio	Fin Tent	Inversión Total (en miles de \$)	Crédito Inicial	Crédito Vigente al 31/3/08	Devengado al 31/3/08	Avance 1º Trim	Avance total	Est				
22	4	83	51	FORMOSA	86	Gral. Belgrano (M. Tacaagle) - Gral. Güemes	km 1458,05 - km 1488,25	8	29,6	28/11/06	26/11/08	57.225	26.001.548	26.001.548	9.028.995	5,9%	56,9%	6				
22	4	84	51	FORMOSA	95	Emp. R.N. 81 - Lte. c/Chaco - Sec. I	Lte. C/Chaco - Prog 29,800 (C. B. Vista - Pto Lavalle)	8	29,8	14/05/07	12/05/09	98.897	5.131.849	9.131.849	11.224.253	4,3%	27,1%	6				
22	4	84	52	FORMOSA	95	Emp. R.N. 81 - Lte. c/Chaco - Sec. II	Prog 29,800 - Emp. R.N. N° 81	8	29,8	09/05/06	07/05/08	89.886	20.417.125	20.417.125	5.070.913	9,8%	78,5%	6				
22	4	85	51	SGO DEL ESTERO	89	Suncho Corral - Emp. RNN° 34		8	31,0	01/11/08	31/10/10	30.000	4.528.847	1.528.847	0	0,0%	0,0%	0				
22	4	86	51	ESTERO	98	Límite Santa Fe - Bandera	Km.180,79 - Km.226,67	5	46,1	21/02/06	22/05/08	67.861	2.256.456	12.256.456	7.040.141	6,9%	79,5%	6				
22	4	87	51	MENDOZA	40	Malargüe -Lte. con Neuquén (Sección II)	Sección II - Km 393 - Km 445	8	52,0	01/11/08	30/10/09	70.000	3.612.698	3.612.698	0	0,0%	0,0%	0				
22	4	88	51	MENDOZA	40S	Malargüe - Lte con Neuquén (S III)	Sección III Km 445 - Km 502	8	57,0	31/05/08	30/05/10	70.000	4.117.847	4.117.847	0	0,0%	0,0%	0				
22	4	89	51	SANTA CRUZ	288	Piedrabuena - Tres Lagos		8	221,0	01/11/08	29/03/12	193.000	8.406.498	8.406.498	0	0,0%	0,0%	0				
22	4	90	51	SANTA CRUZ	3	Acceso Sur a Caleta Olivia		8	6,0	31/07/08	30/07/09	4.400	3.435.435	3.435.435	0	0,0%	0,0%	0				
22	4	91	51	MENDOZA	40S	Luján de Cuyo -Tunuyán (S I)	Sección I	8	7,0	17/09/01	15/11/04	21.266	1.302.154	1.302.154	0	0,0%	79,9%	7				
22	4	92	51	SANTA FE	34	CVN° 5- Paso p/ ciudad Rafaela - Cruce Urbano por la Ciudad de Rafaela	Km 217 - Km 225	5	8,0	03/08/05	02/06/08	56.337	99.000	6.099.000	5.614.608	8,5%	73,9%	6				
22	4	93	51	SANTA CRUZ	40S	Perito Moreno - Bajo Caracoles	Sección III: km 89 - Bajo Caracoles	8	42,0	01/06/08	31/05/11	70.400	3.754.879	3.754.879	0	0,0%	0,0%	0				
22	4	94	51	SANTA CRUZ	3	Gran Bajo San Julián - Río Gallegos	Gran Bajo San Julián - Cmdte Luis Piedrabuena	8	111,7	15/09/05	30/03/08	86.633	1.354.879	26.354.879	7.136.155	1,7%	96,2%	6				
22	4	94	52	SANTA CRUZ	3	Gran Bajo San Julián - Río Gallegos	Cmdte Luis Piedrabuena - Est. Los Alamos	8	118,0	15/09/05	15/03/08	147.082	3.365.984	3.365.984	0	0,8%	76,3%	6				
22	4	94	53	SANTA CRUZ	3	Gran Bajo San Julián - Río Gallegos	Est. Los Alamos - Aeropuerto Río Gallegos	8	112,0	03/12/05	01/12/08	117.357	19.853.698	19.853.698	0	13,6%	71,1%	6				
22	4	95	51	SANTA CRUZ	40S	Perito Moreno - Bajo Caracoles	Sección II: km 49 - km 89	8	40,0	26/11/06	26/05/09	96.967	26.809.987	18.809.987	1.998.034	0,0%	11,2%	6				
22	4	96	51	SANTA CRUZ	40S	Bajo Caracoles - Tres Lagos	Bajo Caracoles(RPN° 39) - Río Olinie- Km. 2189,52 - Km. 2215,91	8	28,3	01/03/07	29/08/09	55.200	18.308.879	308.879	172.451	7,7%	33,3%	6				
22	4	96	52	SANTA CRUZ	40S	Bajo caracoles - Tres Lagos	Río Olinie - Las Horquetas -Sec. I - II - Km 2215,91 - Km. 2289,64	8	72,9	07/11/06	07/03/10	110.626	24.424.548	14.419.758	221.767	0,3%	5,9%	6				
22	4	96	53	SANTA CRUZ	40S	Bajo caracoles - Tres Lagos	Las Horquetas - Acc. Pte. S/Río Chico - Km. 2289,64 - Km. 2344,99	8	55,4	15/09/06	15/03/09	80.201	26.736.549	26.736.549	0	5,4%	47,0%	6				
22	4	96	54	SANTA CRUZ	40S	Bajo caracoles - Tres Lagos	Acc. Pte s/Río Chico - Gdor. Gregores - Sec. I - II - Sobre RPN° 25	8	66,5	01/06/08	31/05/10	65.000	4.716.598	4.716.598	0	0,0%	0,0%	0				
22	4	96	55	SANTA CRUZ	40S	Bajo caracoles - Tres Lagos	Gdor. Gregores - Lago Cardiel - Sec. I - II- Sobre RPN° 29	8	57,0	01/11/08	30/05/09	55.000	4.193.159	4.193.159	0	0,0%	0,0%	0				
22	4	96	56	SANTA CRUZ	40 S	Bajo caracoles - Tres Lagos	Lago Cardiel - Tres Lagos -Sec. I-II-III y Acc. Tres Lagos por RNN°288 -Km 2411,37 - Km. 2526	8	116,8	01/11/08	30/05/10	115.000	2.867.000	2.867.000	0	0,0%	0,0%	0				
22	4	97	51	SANTA CRUZ	P12	Emp. RPN°25 - Pico Truncado	Km. 245,00 - Pico Truncado	8	105,0	06/01/07	04/01/09	123.783	28.350.000	28.350.000	11.744.725	3,1%	27,3%	6				
22	4	97	52	SANTA CRUZ	P12	Emp. RPN°25 - Pico Truncado	Emp. RPN° 25 - Km 245,00 (Gdor Moyano)	8	204,0	30/12/04	30/03/08	102.677	25.875.000	25.875.000	0	0,1%	93,1%	6				
22	4	98	51	SANTA CRUZ	40	28 de Noviembre - Rospentek	Pte. De Acc. A Rospentek y Pavim en Av. 28 de Noviembre	8	11,0	19/01/06	19/05/08	37.742	2.254.879	8.254.879	1.005.600	6,5%	67,7%	6				
22	4	99	51	SANTA CRUZ	40S	Tres Lagos - Emp. RPN°11	Sección II: km 50 - km 86	8	36,0	30/05/06	27/11/08	69.032	18.429.000	11.429.000	0	4,6%	37,0%	6				
Total Mejoramiento y Reposición de Rutas												7.460.477	961.431.598	1.024.837.317	230.850.725							
Obras por Concesión sin Peaje COT												0	555.400	0	0							
22	5	1	51	FORMOSA	11-A011	Corredor 28	Resistencia - Lte. C/Paraguay	13	297,3	01/06/98	28/05/11	170.700	14.527.000	14.527.000	2.593.894	2,3%	66,6%	6				
22	5	2	51	BUENOS AIRES	33	Corredor 31	Bahía Blanca - Emp. R.N.N° 5	13	329,2	02/02/98	29/01/11	162.439	15.064.000	15.064.000	2.593.596	2,4%	72,1%	6				
Total Obras por Concesión sin Peaje COT												333.139	29.591.000	29.591.000	5.187.490							
Mejoramiento y Reconstrucción en Puentes																						
22	6	3	51	CORRIENTES	12	Esquina - Goya (Pte. s/1° Aliviador R. Corrientes)	Prog. 713,33	8	30,0	01/11/08	31/10/09	3.300	3.391.698	790.340	0	0,0%	0,0%	0				
22	6	4	51	CORRIENTES	12	Goya - San Roque (Pte. s/Río Batelito)	Prog. 735,68	8	30,0	31/07/08	30/12/08	1.500	1.320.548	67.001	0	0,0%	0,0%	0				
22	6	5	51	CORRIENTES	12	Paso de los Libres - Mercedes (Pte. s/Río Miriñay)	Prog. 182	8	150,0	01/11/08	30/10/09	6.700	1.588.879	267.001	0	0,0%	0,0%	0				
22	6	6	51	SAN JUAN	20	Caucete - San Juan (Pte. s/Río San Juan)	Prog. 564,70	8	200,0	23/08/02	22/04/04	6.344	3.316.548	663.310	0	0,0%	99,5%	7				
22	6	7	51	SAN JUAN	40N	Albardón - San Juan (Pte. s/Río San Juan)	Prog. 174,92	8	200,0	29/01/03	31/10/04	8.112	3.600.000	720.000	0	0,0%	100,0%	8				
22	6	8	51	SAN JUAN	P510	Pte. s/Río del Valle		8	80,0	01/11/08	30/10/09	1.175	1.325.548	1	0	0,0%	0,0%	0				
22	6	10	51	SANTA CRUZ	3	Río Gallegos - Cte. Piedrabuena (Pte. s/Río Coyle)	Prog. 2522,81	8	200,0	24/01/03	15/12/03	12.406	100.000	100.000	0	0,0%	67,0%	8				
22	6	11	51	SANTA CRUZ	3	Río Gallegos - Güer Aike (Pte. s/Río Gallegos)	Prog. 2581,32 (Ototel Aike-R. Gallegos)	8	90,0	28/06/05	30/03/08	18.824	1.398.754	5.601.421	2.799.641	4,8%	99,3%	6				
22	6	12	51	SANTA FE	11	Puente s/Río San Lorenzo		8	30,0	31/07/08	30/07/09	1.700	1.613.036	1	0	0,0%	0,0%	0				
22	6	13	51	SANTA FE	11	Rosario - Santa Fe (Pte. s/Canal Serodino)	Prog. 349,22	8	30,0	01/11/08	31/10/09	1.200	1.320.548	67.001	0	0,0%	0,0%	2				
22	6	14	51	SANTA FE	11	Rosario - Santa Fe (Pte. S/A° Colastine)	Prog. 413,87	8	37,0	01/11/08	31/10/09	1.300	1.271.789	1	0	0,0%	0,0%	0				
22	6	15	51	SANTA FE	11	Rosario - Santa Fe (Pte. S/A° 3° Coronda)	Prog. 415,52	8	37,0	01/11/08	31/01/10	1.250	1.288.548	1	0	0,0%	0,0%	0				
22	6	16	51	SANTA FE	11	Rosario - Santa Fe (Pte. s/A° 2º Coronda)	Prog. 416,67	8	80,0	05/12/07	03/12/08	13.225	1.548.568	2.798.568	2.260.000	15,1%	15,1%	6				
22	6	17	51	SANTA FE	11	Rosario - Santa Fe (Pte. s/A° 1º Coronda)	Prog. 417,14	8	43,0	31/07/08	30/07/09	1.470	1.297.598	1	0	0,0%	0,0%	0				
22	6	18	51	SANTA FE	11	Rosario - Santa Fe (Pte. S/A° Matadero)	Prog. 425,54	8	32,0	31/07/08	30/07/09	1.140	1.249.201	1	0	0,0%	0,0%	0				
22	6	19	51	SANTA FE	11	Rosario - Santa Fe (Pte. s/A° Bragado)	Prog. 429,95	8	32,0	31/07/08	30/07/09	1.460	1.262.205	1	0	0,0%	0,0%	0				
22	6	20	51	SANTA FE	11	Rosario - Santa Fe (Pte. s/A° de los Padres)	Prog. 443,03	8	30,0	31/07/08	30/07/09	1.170	1.252.654	1	0	0,0%	0,0%	0				
22	6	21	51	CORDOBA	35	V. Mackena - Holmberg (Pte. S/A° El Gato)	Prog. 670,07	8	30,0	30/06/08	29/06/09	1.500	1.266.546	1	0	0,0%	0,0%	0				
22	6	22	51	CORDOBA	9	Emp.RPN°21 - Lte. c/Sgo. del Estero (Pte.s/A° San Miguel)	Prog. 898,61	8	30,0	30/06/08	29/06/09	1.500	1.266.650	1	0	0,0%	0,0%	0				
22	6	24	51	MENDOZA	40S	Malargüe - Bardas Blancas (Pte. s/Río Malargüe)	Prog. 336,20	8	80,0	01/11/08	30/01/09	2.100	1.312.879	1	0	0,0%	0,0%	0				
22	6	25	51	NEUQUEN	234	La Rinconada - Junín de Los Andes (Pte. s/Río Aluminé)	Prog. 1,00 (Pte s/Río Alumine)	8	30,0	01/11/08	30/05/09	18.487	3.597.548	719.510	0	0,0%	0,0%	2				
22	6	26	51	RIO NEGRO	23	Clemente Onelli - Comallo (Pte. s/A° Comallo)	Prog. 516,00	8	50,0	31/07/08	30/07/09	1.900	1.104.489	1	0	0,0%	0,0%	0				
22	6	27	51	RIO NEGRO	23	Puente s/Río Pilcaniyeu		8	90,0	01/11/08	30/10/09	3.000	2.384.520	1	0	0,0%	0,0%	2				
22	6	28	51	JUJUY	34	San Pedro - Callegua (Pte. s/Río San Lorenzo)	Prog. 1245,5	8	330,0	12/09/06	12/03/08	15.528	7.103.000	7.103.000	1.434.974	2,4%	52,0%	6				
22	6	32	51	SALTA	68	La Viña - Moldes (Pte. s/A° San Antonio)	Prog. 118,70	8	60,0	31/07/08	30/07/09	3.700	1.320.598	67.001	0	0,0%	0,0%	0				

**CUADRO D**  
**PROYECTOS DE LA DIRECCION NACIONAL DE VALIDAD AL 31/03/2008**

DATOS DE OBRA															AVANCE FINANCIERO				AVANCE FISICO		
PR	SP	PY	OB	Provincia	Ruta	Tramo	Sección	Cod	Long	Inicio	Fin Tent	Inversión Total (en miles de \$)	Crédito Inicial	Crédito Vigente al 31/3/08	Devengado al 31/3/08	Avance 1º Trim	Avance total	Est	Obs		
22	6	33	51	TUCUMAN	157	Lte. c/Sgo. del Estero - Monteagudo (Pte. s/R. Graneros)	Prog.1158,00	8	90,0	01/08/08	30/01/10	3.300	1.346.879	1		0	0,0%	0,0%	0		
22	6	34	51	TUCUMAN	157	Puente s/A° El Chileno		8	30,0	01/11/08	31/10/09	1.300	1.253.598	1	0	0,0%	0,0%	0			
22	6	36	51	BUENOS AIRES	12	Puente Zárate - Brazo Largo	Reparación de Obenques en Puentes s/Río Paraná Guazú y Paraná de las Palmas	5	1200,0	01/09/04	30/03/08	69.497	2.660.000	2.660.000	968.267	0,5%	76,6%	6	A - C		
22	6	37	51	SANTA CRUZ	3	Puente s/Río Coyle - Refuerzo de fundaciones		5	20,0	29/08/03	28/07/04	10.687	100.000	100.000	0	0,0%	98,5%	7			
22	6	39	51	ESTERO	9	Acc. a Sto. Domingo - Río Saladillo	Pte. s/Río Saladillo	5	39,0	31/07/08	30/07/09	1.400	1.283.000	1	0	0,0%	0,0%	0			
22	6	40	51	ENTRE RIOS	12	Cerrito - La Paz (Pte. s/A° Feliciano)	Prog. 572	8	126,0	07/03/07	05/03/09	26.290	14.362.000	14.362.000	4.279.973	15,9%	39,7%	6			
22	6	41	51	JUJUY	9	Alto Comedero - El Carmen (Puente s/Río Perico y Arroyos)	Prog. 1677,39	8	310,0	01/11/08	29/11/09	20.297	941.000	941.000	0	0,0%	0,0%	2			
22	6	42	51	SALTA	68	La Viña - Moldes (Pte. s/Río Ampascachi)	Prog. 115,40	8	60,0	01/11/08	31/10/09	1.500	1.623.000	1	0	0,0%	0,0%	0			
22	6	43	51	SALTA	68	La Viña - Moldes (Pte. s/Río La Viña)	Prog. 103,30	8	80,0	01/08/08	30/01/10	2.000	1.392.000	1	0	0,0%	0,0%	0			
22	6	44	51	ENTRE RIOS	12	Paraná - Emp. RNN°18 (Pte. s/A°Las Tunas)	Prog. 447,34	8	30,0	30/06/08	29/06/09	1.500	1.319.000	1	0	0,0%	0,0%	0			
22	6	45	51	SANTA FE	11	Rosario - Santa Fe (Pte. s/Río Carcarañá)	Prog. 343,44	8	70,0	31/07/08	30/07/09	1.200	1.544.000	1	0	0,0%	0,0%	0			
22	6	46	51	FORMOSA	11	Río Bermejo - Montelindo (Pte. S/A° Mbuguá)	Prog. 1120,72	8	20,0	31/05/08	30/05/09	1.350	1.380.000	1	0	0,0%	0,0%	0			
22	6	47	51	SALTA	68	La Viña - Moldes (Pte. s/Río Chuñapampa)	Prog. 124,70	8	30,0	01/11/08	31/10/09	1.500	1.313.000	1	0	0,0%	0,0%	0			
22	6	48	51	CORRIENTES	123	Esteros Batel y Batelito	Puente nuevo y accesos	8	70,0	27/06/06	30/04/08	15.611	1.350.000	3.361.659	3.332.879	2,6%	98,7%	6	A - C		
22	6	49	51	SALTA	34	Obra Puente Río Caraparí	km 1480,80	8	60,0	01/11/08	31/10/09	3.800	1.394.000	1	0	0,0%	0,0%	0			
22	6	51	51	CATAMARCA	38	Tres Puentes - El Portezuelo	Acc. A Sta.. Cruz - Pte. S/Río Paclín	8	100,0	01/11/08	30/10/09	2.500	1.324.000	1	0	0,0%	0,0%	0			
22	6	52	51	JUJUY	34	San Pedro - Calleagua	Pte. S/ FF.CC. Belgrano, s/ A° del Zanjón, s/ Río Negro	8	400,0	01/11/08	30/10/09	50.000	1.931.000	556.001	0	0,0%	0,0%	0			
22	6	53	51	JUJUY	9	Pte. S/Río Grande		8	200,0	01/11/08	01/05/09	30.000	1.833.000	1	0	0,0%	0,0%	0			
22	6	54	51	SALTA	34	Río Piedras - Pichanal	Pte. S/Riacho Seco (1300 km.)	8	50,0	01/08/08	30/01/10	9.600	1.900.000	1	0	0,0%	0,0%	0			
22	6	55	51	SALTA	68	La Viña/ Moldes - Pte. s/Seco	km. 97,77	8	30,0	01/08/08	30/01/10	13.600	378.000	378.000	0	0,0%	0,0%	0			
22	6	56	51	SALTA	68	La Viña/ Moldes - Pte. s/Viñaco		8	30,0	01/11/08	31/10/09	4.000	28.000	28.000	0	0,0%	0,0%	0			
22	6	57	51	ESTERO		La Banda - Sgo del Estero	Puente sobre Río Dulce y Accesos	8	1,0	01/11/08	30/12/09	25.000	521.000	521.000	0	0,0%	0,0%	0			
22	6	58	51	CORRIENTES	114	Puente de H° s/Río Miriñay		8		30/08/08	28/02/10	12.422	345.000	345.000	0	0,0%	0,0%	0			
Total Mejoramiento y Reconstrucción en Puentes												438.345	89.023.829	42.216.839	15.075.735						

Obras en Corredores Viales Concesionados

22	7	1	51	BUENOS AIRES	226	CVN° 1 - Obra N° 8 - Emp.RNN°3 - Acceso a Espigas	km 262 - km 319,4	5	57,4	15/07/04	13/01/05	8.823	100.000	100.000	0	0,0%	97,6%	7	
22	7	1	52	BUENOS AIRES	3	CVN° 1 - Obra N° 10A - Emp. RPN°6 - Acceso Videla Dorna	km 62,1 - km 65 / km 87,82 - km 118	5	33,1	05/08/04	03/02/05	6.855	100.000	100.000	0	0,0%	96,6%	7	
22	7	1	53	BUENOS AIRES	3	CVN° 1 - Obra N°10B - Acceso Videla Dorna - Emp.RPN°61Dorna	km 118 - km 156	5	38,0	27/01/06	28/03/07	15.332	100.000	100.000	0	0,0%	100,0%	8	
22	7	2	51	CORDOBA	7	CVN° 2-Obra N°7-Alto Nivel RPN°4 y FFCC Gral.San Martín-Emp.RPN°10	km 500 - km 539	5	39,0	20/07/04	30/08/05	12.738	100.000	100.000	0	0,0%	100,0%	8	
22	7	2	53	BUENOS AIRES	5	CVN° 2 - Obra N°11B - Cruce FC Sarmiento - Emp. RPN°1	km 504 - km 527 - km 470 - km 480	5	33,0	04/10/04	30/11/06	17.420	100.000	100.000	0	0,0%	100,0%	8	
22	7	2	54	LA PAMPA	5	CVN° 2 - Obra N°13 - Emp. RPN°3 - Emp. RNN°35	km 568 - km 606,65	5	39,0	08/10/04	08/06/05	13.317	100.000	100.000	0	0,0%	100,0%	8	
22	7	3	51	BUENOS AIRES	9	CVN° 3 - Obra N°1 - Campana - Río Areco	km 77 - km 106	5	29,0	23/07/04	21/09/06	15.086	100.000	100.000	0	0,0%	100,0%	8	
22	7	3	52	SANTA FE	9	CVN° 3 - Obra N°2 - Ex RNN°191 - RNN°A012	km 188 - km 278	5	90,0	23/07/04	31/12/06	46.473	100.000	100.000	0	0,0%	100,0%	8	
22	7	3	53	SANTA FE	A009	CVN° 3 - Obra N°12 - Puerto Reconquista - Emp RNN°11	km 0 - km 12	5	12,0	28/09/05	31/07/06	10.418	100.000	100.000	0	0,0%	100,0%	8	
22	7	3	54	SANTA FE	A012	CVN° 3 - Obra N°14 - Alto Nivel S/RNN° - Emp. RNN° 9 (Salida Córdoba)	km 0 - km 42	5	42,0	20/07/04	19/04/05	6.704	100.000	100.000	416.879	0,0%	100,0%	8	
22	7	3	55	SANTA FE	11	CVN° 3 - Obra N°15 - Emp. RNN°168 - Emp. RPN°39	km 476 - km 607	5	131,0	04/01/06	04/10/06	7.637	750.000	750.000	0	0,0%	100,0%	8	
22	7	3	56	SANTA FE	11	CVN° 3 - Obra N°16A - Emp. RPN°38 - Emp. RPN°98	km 684 - km 720	5	36,0	05/08/04	04/12/04	2.566	100.000	100.000	0	0,0%	100,0%	8	
22	7	3	57	SANTA FE	11	CVN° 3 - Obra N°16B - Emp. RNN°98 - Emp. RPN°40	km 720 - km 730 / km 747 - km 787	5	50,0	06/12/05	31/10/06	24.037	100.000	100.000	0	0,0%	100,0%	8	
22	7	3	58	BUENOS AIRES	188	CVN° 3 - Obra N° 17 - J.A. de la Peña - Alto Nivel FFCC G.S.M.	km 61 - km 63 / km 86 - km 115 / km 124 - km 163	5	70,0	05/08/04	05/05/05	20.732	100.000	100.000	0	0,0%	100,0%	8	
22	7	3	59	BUENOS AIRES	188	CVN° 3 - Obra N°18 - Emp. RPN°66 - Emp. RPN°101	km 315-km 323/km 337-km 364/km 382-km 384/km 415- km 420/km 450-km 471	5	63,0	05/08/04	05/06/05	16.386	100.000	100.000	0	0,0%	99,9%	7	
22	7	4	51	SANTA FE	33	CVN° 4 - Obra N°3 - Rufino - Emp. RNN°8	km 535,55 - km 631	5	95,5	23/11/04	23/12/05	17.560	100.000	100.000	0	0,0%	100,0%	8	
22	7	4	52	SANTA FE	33	CVN° 4 - Obra N°4 - Emp. RPN°6 (S) - Emp. RPN°18 (S)	km 676 - 754	5	78,0	28/07/04	27/06/05	18.721	100.000	100.000	834.978	0,0%	100,0%	8	
22	7	4	53	BUENOS AIRES	193	CVN° 4 - Obra N°29 - Emp.RNN°9 - Emp. RNN°8	km 3 67- km 35,32	5	31,7	19/12/05	19/05/08	30.557	100.000	100.000	161.780	39,1%	81,4%	6	
22	7	4	54	CORDOBA	36-A005	CVN°4-ObraN°22-Emp.RNN°8-Emp.RNN°A005/Emp.RNN°8-Emp.RNN°36	km 596-km 606,30;km 631,60-km 640;km 646-km 649,5;km 666-km 673;km 717-km 719;km 728-km 732;km 754-km 761	5	42,0	19/05/05	18/04/07	28.938	100.000	3.100.000	1.810.217	0,0%	99,7%	8	
22	7	5	51	SANTA FE	34	CVN° 5 - Obra N°5A - Emp. RPN°64 - Rafaela	km 151 km 225	5	74,0	20/07/04	31/07/05	24.083	100.000	100.000	0	0,0%	100,0%	8	
22	7	5	52	SANTA FE	34	CVN° 5 - Obra N°5B - Rafaela - Emp. RPN°13	km 225 km 247	5	22,0	14/07/04	13/12/04	1.626	100.000	100.000	0	0,0%	100,0%	8	
22	7	5	53	SANTA FE	34	CVN° 5 - Obra N° 6A - Emp. RPN°80 (S) - Emp. RPN°33	km 299 - km 330	5	31,0	16/11/05	16/12/06	14.444	100.000	100.000	0	0,0%	100,0%	8	
22	7	5	54	SANTA FE	34	CVN° 5 - Obra N° 6B - Emp. RPN°23 - Lte.c/Santiago del Estero	km 361 - km 398	5	37,0	20/07/04	19/12/04	2.742	100.000	100.000	0	0,0%	100,0%	8	
22	7	5	55	SANTA FE	34	CVN° 5 - Obra N° 20 - Emp. 2° Circunv.de Rosario - RPN°65	km 13,95 - km 66	5	52,1	05/01/05	30/04/06	29.468	100.000	100.000	0	0,0%	100,0%	8	
22	7	5	56	SANTA FE	34	CVN° 5 - Obra N° 25 - Emp.RPN°65 - Emp. RPN°66	km 86 - km 129	5	43,0	13/01/05	13/10/05	23.224	100.000	100.000	0	0,0%	98,3%	8	
22	7	7	51	CHACO	16	CVN°6 - Obra N° 9 - Makalle - Emp. RNN°95	km 62 - km 169	5	107,0	20/08/04	20/05/05	13.347	100.000	100.000	0	0,0%	98,4%	8	
22	7	9	52	SANTA FE	7	CVN° 2 - Obra N° 23A - Acceso a Castellanos - A/N FFCC G.S.M.	km 392 - km 399 - km 558 - km 585 - km 613 - km 616	5	7,0	21/12/05	30/04/08	18.257	100.000	4.100.000	3.672.929	24,3%	91,2%	6	C
22	7	9	53	MENDOZA	7	CVN° 2 - Obra N° 23B - km 588-km 585 / km 613-km616 / km 866-km871	km 866 - km 871 (Lte. San Luis/Mendoza-Acceso a La Paz)	5	5,0	06/04/06	04/11/06	1.775	750.000	750.000	0	0,0%	100,0%	8	
22	7	10	51	CORDOBA	19	CVN°3 - Obra N° 21 - San Francisco - Emp. RPN°81-A (S)	km 128,18-km 131,50/km 230-km 243/km 245-km 247	5	32,0	24/04/06	23/08/07	16.339	556.000	1.106.000	0	0,0%	100,0%	8	

**CUADRO D  
PROYECTOS DE LA DIRECCION NACIONAL DE VALIDAD AL 31/03/2008**

DATOS DE OBRA														AVANCE FINANCIERO				AVANCE FISICO		
PR	SP	PY	OB	Provincia	Ruta	Tramo	Sección	Cod	Long	Inicio	Fin Tent	Inversión Total (en miles de \$)	Crédito Inicial	Crédito Vigente al 31/3/08	Devengado al 31/3/08	Avance 1º Trim	Avance total	Est	Obs	
22	7	10	52	CORDOBA	19	CVN*3 - Obra N° 207 - La Francia - Río Primero	km 188 - km 193 / km 243 - km 245 / km 247 - km 280	13	40,0	18/05/06	16/01/08	29.345	462.900	462.900	0	4,6%	100,0%	8		
22	7	11	51	BUENOS AIRES	8	CV N°4 - Obra 19 A -Emp. RNN°188 - Emp. RPN°6 (S)	km 224 - km 229 / km 233 - km 238 / km 248 - km 287 / km 304 - km 306	5	61,0	20/04/06	18/06/08	37.940	225.480	993.315	993.313	17,5%	33,2%	6		
22	7	11	54	SAN LUIS	8	CVN°4 - km304-km306-km442-km468/km475-km480/km595-km600/km695-km723	km 442-km 468/km 475-km 480/km 595-km 600/km 695-km 723	5	64,0	08/05/06	25/08/07	37.455	100.000	100.000	0	0,0%	100,0%	8		
22	7	12	51	CORDOBA	9	CVN°5 - Desvío Tránsito Pesado Villa María	km 555 - km 561,700	5	7,0	06/02/07	07/05/08	13.208	100.000	12.100.000	3.626.225	9,2%	89,2%	6		
22	7	12	52	ESTERO DEL	9	CVN° 5 - Obra 24A - Emp.RPN°208 - Emp.RPN°347	km 1168 - 1178 / km 1206 - km 1215 / km 1225 - 1250	5	44,0	23/01/06	23/04/08	38.530	100.000	100.000	5.700.904	8,6%	87,9%	6		
22	7	13	51	SANTA FE	11	CVN°6 - Emp. RPN°100 (S) - Emp. RNN°16	km 898 - km 939 / km 984 - km 1008	5	65,0	08/02/06	30/04/08	33.132	225.487	8.377.004	5.398.051	9,0%	96,7%	6	C	
22	7	13	54	CORRIENTES	12	CVN°6 - Obra N° 27 - Emp. RNN°123 - Emp. RPN°19	km 881 - km 890 / km 892 - km 897	5	14,0	01/03/05	15/10/05	4.363	100.000	100.000	0	0,0%	100,0%	8		
22	7	14	51	BUENOS AIRES	3	CVN°1 - Emp. RPN°61 - Acceso a Parish	km 199 - km. 217/ km 244 - km 252	5	26,0	01/01/06	30/04/07	11.515	100.000	3.900.000	0	0,0%	100,0%	8		
22	7	14	52	BUENOS AIRES	3	CVN°1 - Obra 238 - Acceso a Azul	km 252 - km 296	5	41,0	01/06/06	25/02/07	17.046	336.598	336.598	0	0,0%	100,0%	8		
22	7	14	56	BUENOS AIRES	205	CVN°1 - Emp.RPN°61 - Emp. RPN°65	km 260 - km 276	5	16,0	07/04/06	31/05/07	12.105	2.465.987	2.465.987	0	0,0%	100,0%	8		
22	7	14	57	BUENOS AIRES	226	CVN°1 - km 129 - km 135	km 0 - km 4/ km 129 - km 135	5	10,0	17/01/07	16/01/08	12.704	100.000	100.000	3.394.434	1,2%	98,3%	7	A	
22	7	16	59	SANTA FE	11	CVN°3 - Obra N° 233 - San Justo - Gobernador Crespo	km 564 - km 600	5	36,0	01/03/06	31/03/07	26.478	225.487	10.256.457	1.221.179	0,0%	100,0%	8		
22	7	16	60	SANTA FE	11	CVN°3 - San Justo - Gomez Cello	km 607 - km 635	5	28,0	14/03/06	30/04/08	25.220	469.852	469.852	2.002.889	8,9%	81,0%	6	C	
22	7	17	52	CORDOBA	8	CVN°4 Obra N° 204 - Emp. RNN°36 - Acceso a Suco	km 600 - km 604 y km 635 - km 657	5	4,0	06/04/06	06/05/07	17.910	2.465.598	2.465.598	0	0,0%	100,0%	8		
22	7	17	58	SANTA FE	33	CVN°4 - Obra N° 28 - Acc Amenabar - Cruce FFCC G.B. Mitre	km 631 - km 673	5	42,0	30/12/04	30/10/05	11.807	100.000	100.000	0	0,0%	100,0%	8		
22	7	19	51	CORRIENTES	12	CVN°6 - Acceso a Itati - Emp. RPN°13	km 1130 - km 1170	5	40,0	26/06/06	25/08/07	25.855	2.171.000	2.235.789	2.004.958	0,0%	98,3%	7		
22	7	19	52	MISIONES	12	CVN°6 - Obra N° 230 - Emp. RPN°34 - Posadas	km 1326 - km 1336	5	10,0	04/04/06	03/08/07	8.098	224.487	224.487	0	0,0%	97,4%	7		
22	7	19	53	CHACO	16	CVN°6 - Obra N° 213 - Emp. RPN°11 - Presidencia de la Plaza	km 68 - km 89	5	21,0	24/04/06	22/06/08	29.388	223.654	223.654	678.971	4,9%	91,9%	6		
22	7	23	58	SANTA FE	8	CVN°4 - Obra N° 19 B - Emp. RPN°3 - Emp. RNN°148	km442-km468/km475-km480/km595-km600/km695-km723	5	64,0	01/05/06	31/07/07	36.836	100.000	100.000	0	0,0%	99,4%	7		
22	7	25	51	SANTA FE	11	CVN° 3- Obra N° 226: Emp. RPN°79 (S) - Calchaquí	km 635 - km 661	5	26,0	28/02/07	30/04/08	17.288	100.000	100.000	0	2,4%	97,1%	6	C	
22	7	25	52	BUENOS AIRES	188	CVN° - Obra N°231: Acc. A Gral. Pinto - Lte. Bs As/ La Pampa	km 256 - km 259 / km 364 - km 382	5	21,0	01/12/06	01/05/08	18.111	5.683.000	5.683.000	0	3,3%	90,4%	6	A	
Total Obras en Corredores Viales Concesionados												929.939	20.735.530	63.100.641	31.917.705					
Obras en Circuitos Turísticos																				
22	8	1	51	MISIONES		Corredor de las Misiones		8		01/11/08	30/10/09	9.000	994.368	34.001	0	0,0%	0,0%	0		
22	8	2	51	RIO NEGRO		Corredor de los Lagos		8		01/11/08	30/10/10	35.000	287.400	287.400	0	0,0%	0,0%	0		
Total Obras en Circuitos Turísticos												44.000	1.281.768	321.401	0					
Mejoramiento y Reposición de Rutas Fase II																				
22	9	1	51	JUJUY		Puente s/Río Xibi - Xibi		8		31/03/08	30/03/10	25.000	1.417.000	1	0	0,0%	0,0%	0		
22	9	2	51	JUJUY	40	Corredor Minero		8	250,0	01/11/08	01/05/12	18.000	4.167.000	833.400	0	0,0%	0,0%	0		
22	9	3	51	LA PAMPA	151	Empalme RNN°143 - La Pampa - Río Negro		8	59,0	01/11/08	30/10/10	7.000	417.463	417.463	0	0,0%	0,0%	0		
22	9	4	51	BUENOS AIRES	P S/N°	Enlace con Ruta 21 y RNN°226 - Olavarría - Azul	Emp. RNN°226 - Emp. RNN°3	8	40,0	23/11/07	21/11/09	82.218	1.713.000	1.241.562	0	4,1%	5,6%	6		
22	9	5	51	SAN LUIS	7	Vía 1 - Serranías Puntanas		5	220,0	01/11/08	30/10/12	47.800	1.042.000	1	0	0,0%	0,0%	0		
22	9	7	51	SALTA	50	Pichanal - San Ramón de la Nueva Orán		8	32,0	01/11/08	31/10/10	7.500	1.389.000	1	0	0,0%	0,0%	0		
22	9	8	51	SALTA	86	Tartagal - Tonono		8	35,0	01/11/08	29/09/09	10.000	1.389.000	1	0	0,0%	0,0%	0		
22	9	9	51	SALTA	51	Campo Quijano-El Tunal-Chorrillos-San Antonio de los Cobres- Minapona		8	160,0	01/11/08	29/09/11	73.000	1.666.000	1.666.000	0	0,0%	0,0%	0		
22	9	10	51	SALTA	40	La Dársena - Cachi - S I	La Dársena - Angastaco	8	43,0	01/11/08	31/10/10	120.000	1.111.000	0	0	0,0%	0,0%	0		
22	9	10	52	SALTA	40	La Dársena - Cachi - S II	Angastaco - Molinos	8	39,0	31/05/08	30/05/10	120.000	1.111.000	0	0	0,0%	0,0%	0		
22	9	10	53	SALTA	40	La Dársena - Cachi - S III	Molinos - Seclantás	8	16,0	01/11/08	31/10/09	48.000	417.000	417.000	0	0,0%	0,0%	0		
22	9	10	54	SALTA	40	La Dársena - Cachi - S IV	Seclantás - Cachi	8	28,0	01/11/08	31/10/10	90.000	833.000	277.400	0	0,0%	0,0%	0		
22	9	12	51	MENDOZA	149	Uspallata - Calingasta (Ex Ruta 412)		8	100,0	01/11/08	30/10/11	100.000	833.000	0	0	0,0%	0,0%	0		
22	9	12	52	MENDOZA	149	RNN°149 Uspallata Limite c/San Juan		8	27,0	15/11/08	13/11/13	100.000	833.000	0	0	0,0%	0,0%	0		
22	9	12	53	SAN JUAN	149	Limite c/Mendoza-Calingasta	Barreal -Calingasta	8	38,0	01/11/08	30/10/13	100.000	833.000	1	0	0,0%	0,0%	0		
22	9	13	51	INTERPROVINCIA	153	Ruta Unión - Ex RPN°319		8		31/05/08	30/05/10	40.000	2.083.000	1	0	0,0%	0,0%	0		
22	9	16	51	MISIONES	14	Obras Intersección RNN° 14 - Empalme RPN° 4		8	0,5	01/11/08	02/05/09	3.000	208.000	208.000	0	0,0%	0,0%	0		
22	9	17	51	CHACO	16	Autovía Nicolás Avellaneda s/RNN°16 - Pte. Gral. Belgrano	Emp RPN°63 - Emp RNN°11 (Prog 0 - Prog 7,6)	8	7,3	18/10/06	16/10/08	47.499	20.407.000	20.407.000	4.188.266	10,5%	51,5%	6		
22	9	17	52	CHACO	16	Autovía Nicolás Avellaneda s/RNN°16 - Pte. Gral. Belgrano	Emp. Avda. Sarmiento - Emp RNN°11 (Prog 7,6 - Prog 13)	8	5,4	18/10/06	16/10/08	35.025	9.043.000	9.043.000	0	5,7%	44,2%	6		
22	9	18	51	CHACO	16	Paso por Saenz Peña		8	5,0	01/08/07	30/07/09	46.083	958.000	1.458.000	1.147.540	7,2%	14,3%	6		
22	9	19	51	CHACO	P7	San Martín - Plaza		8	77,0	01/11/08	29/09/09	40.000	1.139.000	1	0	0,0%	0,0%	0		
22	9	21	51	CHACO	89	Villa Angela - General Pinedo		8	50,0	01/11/08	30/10/10	150.000	833.000	833.000	0	0,0%	0,0%	0		
22	9	22	51	TUCUMAN	38	Río Marapa (Alberdi) - Principio Autopista	Sección II: Acceso a Aguilares - Concepción	8	9,5	08/03/07	06/03/09	105.140	1.405.000	1	0	7,1%	46,9%	6		
22	9	23	51	TUCUMAN		Ruta Parque Nacional Calchaquí	Entre San Pedro de Colalao y Colalao del Valle	8	80,0	01/11/08	31/10/10	50.000	833.000	833.000	0	0,0%	0,0%	0		
22	9	24	51	CATAMARCA	40	El Eje - Las Cuevas			25,0	01/11/08	30/08/09	80.000	1.111.000	1	0	0,0%	0,0%	0		
22	9	25	51	CATAMARCA	40	Pte.s/Río Santa María entre las localidades de San José y Palo Seco			0,2	01/11/08	30/10/09	8.000	250.000	250.000	0	0,0%	0,0%	0		
22	9	26	51	CHACO	11	Autovía Emp. RNN° 89 - Acc. Margarita Belén (S I)	Emp. RNN° 89 - Cem. Parque Jazmín	8	16,9	01/11/08	30/10/09	80.000	833.000	0	0	0,0%	0,0%	2		
22	9	26	52	CHACO	11	Autovía: Emp. RNN° 89 - Acc. Margarita Belén (S II)	Cementerio - Autódromo y accesos	8	10,6	01/11/08	30/10/09	50.000	1.111.000	0	0	0,0%	0,0%	0		
22	9	26	53	CHACO	11	Autovía: Emp. RNN° 89 - Acc. Margarita Belén (S III)	Autódromo Yaco Guarnieri - Acceso M. Belén	8	14,7	01/11/08	30/10/09	70.000	833.000	1	0	0,0%	0,0%	0		
22	9	27	51	CHACO	P12	Obras Empalme RPN°12		8		01/11/08	30/10/10	17.000	208.000	208.000	0	0,0%	0,0%	0		
22	9	28	51	CHACO		Puente Ferroautomotor Chaco-Corrientes		8	12,0	01/11/08	29/10/12	200.000	4.167.000	833.400	0	0,0%	0,0%	0		

**CUADRO D  
PROYECTOS DE LA DIRECCION NACIONAL DE VALIDAD AL 31/03/2008**

DATOS DE OBRA														AVANCE FINANCIERO				AVANCE FISICO		
PR	SP	PY	OB	Provincia	Ruta	Tramo	Sección	Cod	Long	Inicio	Fin Tent	Inversión Total (en miles de \$)	Crédito Inicial	Crédito Vigente al 31/3/08	Devengado al 31/3/08	Avance 1º Trim	Avance total	Est	Obs	
22	9	29	51	INTERPROVINCIAL	16	Corredor Bioceánico Norte - Metán - Avia Terai	Sección I	8	47,0	01/11/08	29/10/12	5.000	1.771.000	1.417.000	0	0,0%	0,0%	0		
22	9	29	52	CHACO	16	Corredor Bioceánico Norte - Metán - Avia Terai (S II)	Sección II	8	46,9	01/11/08	29/10/12	150.000	1.771.000	1.417.000	0	0,0%	0,0%	0		
22	9	29	53	CHACO	16	Corredor Bioceánico Norte - Metán - Avia Terai (S III)	Sección III	8	44,6	01/11/08	29/10/12	210.000	1.771.000	1.417.000	0	0,0%	0,0%	0		
22	9	29	54	SGO DEL ESTERO	16	Corredor Bioceánico Norte - Metán - Avia Terai (S IV)	Sección IV	8	55,3	01/11/08	29/10/12	150.000	1.979.000	1.608.200	0	0,0%	0,0%	0		
22	9	29	55	SGO DEL ESTERO	16	Corredor Bioceánico Norte - Metán - Avia Terai (S V)	Sección V	8	42,4	01/11/08	29/10/12	180.000	1.770.000	1.416.000	0	0,0%	0,0%	0		
22	9	29	56	SGO DEL ESTERO	16	Corredor Bioceánico Norte - Metán - Avia Terai (S VI)	Sección VI	8	45,1	01/11/08	29/10/12	210.000	1.771.000	1.417.000	0	0,0%	0,0%	0		
22	9	29	57	SGO DEL ESTERO	16	Corredor Bioceánico Norte - Metán - Avia Terai (S VII)	Sección VII	8	45,0	01/11/08	29/10/12	180.000	1.771.000	1.417.000	0	0,0%	0,0%	0		
22	9	29	58	SGO DEL ESTERO	16	Corredor Bioceánico Norte - Metán - Avia Terai (S VIII)	Sección VIII	8	46,7	01/11/08	29/10/12	180.000	1.771.000	1.417.000	0	0,0%	0,0%	0		
22	9	29	59	SALTA	16	Corredor Bioceánico Norte	Sec. IX km 621.12-667.81	8	46,7	01/07/08	30/06/10	85.000	1.771.000	1.771.000	0	0,0%	0,0%	0		
22	9	29	60	SALTA	16	Corredor Bioceánico Norte	km 667,81 - km 707,25	8	39,4	01/07/08	30/06/10	80.000	1.666.000	1.666.000	0	0,0%	0,0%	0		
22	9	30	51	CHACO	95	Reconstrucción Pte.Lavalle y Repavimentación Pto.Lavalle-Santa Sylvína		5	0,1	01/11/08	30/10/09	4.400	125.000	125.000	0	0,0%	0,0%	0		
22	9	31	51	CHACO		Puente sobre Río Bermejo		8	0,2	01/11/08	30/10/09	6.000	208.000	208.000	0	0,0%	0,0%	0		
22	9	32	51	INTERPROVINCIAL		Puente Tres Pozos - Integración Chaco - Formosa		8	0,2	01/11/08	31/10/09	7.000	167.000	167.000	0	0,0%	0,0%	0		
22	9	33	51	CHUBUT	P71	Emp. RNN°258 (Emp. RNN°40) - Cholílla	km 0 - km 30	8	30,0	15/12/05	15/05/09	24.395	421.654	1.621.654	917.162	9,8%	56,9%	6		
22	9	34	51	CHUBUT	1S40-P70-S/N°	El Maitén - Emp. RNN°40 (ex 258-Epuyen)-Acceso a Bs. As. Chico	km 6,074 - km 18,175 (1S40)-km 0,00 - km 28,896 (P70)	8	44,8	22/11/05	22/04/08	32.101	732.541	3.232.541	2.193.539	11,7%	91,0%	6		
22	9	35	51	CHUBUT	P19	Río Pico - Emp. RNN°40	1º Sección km 0 - km 30	8	30,0	01/02/06	01/06/08	44.170	3.267.000	8.968.222	3.485.989	15,0%	68,0%	6		
22	9	36	51	CHUBUT	259	Puente sobre Arroyo Seco - Trevelin - Esquel	km. 9,14 - km. 15,45 (Pte. s/Aº Seco)	8	6,3	01/04/07	30/03/08	15.905	663.000	6.663.000	2.637.628	31,4%	75,2%	6		
22	9	37	51	CORDOBA	60	Empalme RNN° 9 - Limite c/Catamarca km 154		8	154,0	01/11/08	30/10/10	70.000	323.460	323.460	0	0,0%	0,0%	0		
22	9	38	51	CORDOBA	19	San Francisco - Córdoba		8	185,0	01/11/08	30/10/11	300.000	6.667.000	1.333.400	0	0,0%	0,0%	0		
22	9	39	51	CORDOBA	19	Circunvalación de San Francisco		8	16,0	30/06/08	29/06/10	50.000	2.000.000	1	0	0,0%	0,0%	0		
22	9	40	51	CORDOBA	35	Arroyo El Gato - Emp.RNN°8	km 702 -km 704 - Aº Corralito	5	2,0	27/01/06	31/12/06	2.649	225.454	225.454	0	0,0%	100,0%	8		
22	9	42	51	ENTRE RIOS		Obra de estabilización y contención de barrancas - Santa Elena		17		01/11/08	30/10/09	10.000	417.000	417.000	0	0,0%	0,0%	0		
22	9	43	51	ENTRE RIOS		Obras reasfaltados de los accesos norte y sur a la Ciudad de Villaguay		5		30/11/08	31/05/10	5.000	1.479.000	1	0	0,0%	0,0%	0		
22	9	44	51	ENTRE RIOS	130	Villa Elisa - Villaguay		8	79,0	30/11/08	31/05/10	40.000	417.000	417.000	0	0,0%	0,0%	0		
22	9	46	51	ENTRE RIOS		Puente Binacional Salto - Concordia		8	0,6	01/11/08	30/10/10	26.000	604.060	604.060	0	0,0%	0,0%	0		
22	9	48	51	INTERPROVINCIAL		Puente San Juan, Rosario Santa Fe, Damas Patricias en General Roca		8	0,2	01/11/08	30/10/10	7.000	479.060	479.060	0	0,0%	0,0%	0		
22	9	50	51	RIO NEGRO	151	Rotonda en el cruce de la RPN° 69 y RNN° 151 - Campo Grande		8	0,5	01/11/08	30/01/10	5.000	333.460	333.460	0	0,0%	0,0%	0		
22	9	51	51	RIO NEGRO	151	Rotonda en 30 km RNN°151 Barba del Medio		8	0,5	01/11/08	30/04/09	3.500	336.030	336.030	0	0,0%	0,0%	0		
22	9	52	51	SANTA CRUZ	288	Empalme RNN°3 - La Julia	Comandante Luis Piedrabuena - Estancia La Julia	8	73,6	07/03/07	05/03/10	225.760	1.563.000	5.800.001	5.778.209	2,7%	14,2%	6		
22	9	53	51	SANTA CRUZ	40	Güer Aike - Punta Loyola	Autovía Güer Aike -Río Gallegos y Desvío Tránsito Pesado	8	21,0	07/03/07	05/03/10	142.469	556.000	15.552.612	15.550.122	10,4%	22,7%	6	A	
22	9	56	51	CORDOBA	9	Córdoba - Emp. RNN°60	Sec. I: km. 752,08 - 753,66 y II: Rotonda Acc. A Sinsacate	8	2,2	01/03/06	29/01/08	23.597	556.000	556.000	0	6,7%	92,5%	7		
22	9	57	51	MISIONES	101	Piñalito - Deseado - Emp. RPN°19	Sec. I: km. 752,08 - 753,66 y II: Rotonda Acc. A Sinsacate	8	31,0	22/03/06	20/03/09	85.572	13.000.000	13.000.000	6.879.246	1,3%	99,3%	6		
22	9	58	51	BUENOS AIRES	S/N°	Puente Victorino de la Plaza	Reparación de puentes	5	100,0	01/11/08	14/08/09	3.143	513.000	513.000	0	0,0%	0,0%	4		
22	9	59	51	BUENOS AIRES	Av.63	Autopista La Plata- Río de la Plata		8	6,0	01/11/08	30/10/09	20.000	743.000	743.000	0	0,0%	0,0%	0		
22	9	60	51	BUENOS AIRES	Av. Mitre	Calle 55 (Est. Hudson) - Av. F. Varela (Limite Partido Quilmes)	Repavimentación y Ensanche Avenida Mitre	8	7,2	20/04/06	19/05/08	60.090	12.557.000	12.557.000	7.957.239	11,6%	82,5%	6		
22	9	61	51	BUENOS AIRES	S/N	Acceso a Parque Industrial Chacabuco	Av. Juan XXIII y Acc.a Parque Industrial	8	2,8	01/11/06	01/05/08	16.021	723.000	1.864.730	9,0%	76,0%	6			
22	9	62	51	BUENOS AIRES	Av. Vergara	Av. Vergara - Calle 23 - Camino Gral. Belgrano	Partido de Berazategui	8	4,6	24/02/06	23/02/08	44.288	704.000	5.704.000	3.596.153	6,3%	96,3%	7		
22	9	63	51	BUENOS AIRES	S/N°	Acceso Autp. Buenos Aires - La Plata por Av. Iriarte (España)	Primera Etapa	8	2,6	24/01/05	23/02/07	25.238	712.300	712.300	0	0,0%	100,0%	7		
22	9	64	51	CATAMARCA	38	Paso Externo por la Ciudad de Catamarca	Secciones I y V	8	10,7	01/03/07	27/02/09	50.430	15.885.000	15.885.000	6.184.386	11,9%	33,8%	6		
22	9	64	52	CATAMARCA	38	Paso Externo por la Ciudad de Catamarca - S II	Santa Cruz - El Portezuelo (Cuestecilla)	8	2,5	01/11/08	29/09/09	6.000	227.000	227.000	0	0,0%	0,0%	0		
22	9	64	53	CATAMARCA	39	Paso Externo por la Ciudad de Catamarca - S III	Av. Circunvalación (salida a La Rioja)	8	16,2	31/08/08	01/03/10	50.000	333.000	333.000	0	0,0%	0,0%	0		
22	9	64	54	CATAMARCA	39	Paso Externo por la Ciudad de Catamarca - S IV	RPN°33, Puente s/Río del Valle	8	4,7	01/11/08	31/03/10	13.000	208.000	208.000	0	0,0%	0,0%	0		
22	9	65	51	CATAMARCA	60	Paso San Francisco- Quebrada de las Angosturas		8	6,0	01/11/08	30/08/09	30.000	583.000	583.000	0	0,0%	0,0%	0		
22	9	66	51	CHACO	12	Charata - Emp. RPN°6		8	86,0	01/11/08	30/10/10	200.000	833.000	833.000	0	0,0%	0,0%	0		
22	9	67	51	CHACO	16	Puente Gral. Belgrano		5	0,5	01/11/08	30/10/11	36.000	1.500.000	1	0	0,0%	0,0%	0		
22	9	70	51	CHUBUT	3	Estabilización Cerro Chenque		5		30/06/08	29/06/10	4.000	208.000	208.000	0	0,0%	0,0%	0		
22	9	71	51	CHUBUT	P12	Emp. RNN°40 - Gualjaina	RNN°40 - km 27,00	8	27,0	01/02/07	30/01/09	37.643	11.884.000	11.884.000	2.678.835	10,9%	42,2%	6		
22	9	71	52	CHUBUT	P12	Emp. RPN°14 (Gualjaina)- Emp. RNN°40- Sec. II	km 27 - km 62	8	35,0	01/11/08	29/09/09	45.000	917.000	917.000	0	0,0%	0,0%	0		
22	9	72	51	CHUBUT	P17	Trevelin - Corcovado	Sec. I :km 0 - km 26,28 y Acceso a Cerro Centinela (km 15,24-km 20,96)	8	32,0	08/03/07	06/03/10	54.948	21.979.000	21.979.000	1.427.320	11,1%	21,5%	6		
22	9	72	52	CHUBUT	P17	Trevelin - Corcovado - Sección II		8	35,7	01/11/08	30/10/09	40.000	867.000	867.000	0	0,0%	0,0%	0		
22	9	73	51	CHUBUT	P19	Río Pico - Emp. RNN°40	km 30,00 - km 65,00 - 2ª Sección	8	35,0	31/05/08	30/05/10	38.692	750.000	750.000	0	0,0%	0,0%	2		
22	9	74	51	CHUBUT	P56 Y 40	Alto Río Senguerr - Emp. RPN°20	km 0 - km 7,735 (R40) - km 0 - km 28,896 (P56)	8	39,0	09/03/06	07/03/08	28.365	10.000.000	10.000.000	2.579.879	8,0%	42,1%	6		
22	9	77	51	CORDOBA	8	Río Cuarto - Santa Catalina (Est. Holmberg)		8	6,4	01/11/08	30/10/09	25.000	625.000	625.000	0	0,0%	0,0%	0		



**CUADRO D**  
**PROYECTOS DE LA DIRECCION NACIONAL DE VALIDAD AL 31/03/2008**

DATOS DE OBRA															AVANCE FINANCIERO				AVANCE FISICO		
PR	SP	PY	OB	Provincia	Ruta	Tramo	Sección	Cod	Long	Inicio	Fin Tent	Inversión Total (en miles de \$)	Crédito Inicial	Crédito Vigente al 31/3/08	Devengado al 31/3/08	Avance 1º Trim	Avance total	Est	Obs		
22	10	39	51	NEUQUEN	22	Urbano Zapala	Intersección Rotonda Avda. Fortabat - Rotonda Emp. RPNº13	8	5,1	01/11/08	30/08/10	21.687	1.175.000	1.175.000	0	0,0%	0,0%	0			
22	10	40	51	SANTA FE	11-A012	Acceso Sur - Mejoramiento Ferroviario	Intercambiador RNNº11 y RNNºA012 y Puente s/Desvío Ferroviario	8	2,4	14/11/06	30/04/08	29.779	2.907.000	2.907.000	2.650.738	6,1%	75,8%	6	A - C		
22	10	41	51	TIERRA DEL FUEGO	3	Ushuaia- Lapataia	Inters. Av. H. Irigoyen/L.N.Alem-Portal Acceso a Parque Nacional Tierra del Fuego	5	6,0	01/08/08	30/01/10	18.000	567.000	567.000	0	0,0%	0,0%	0			
22	10	42	51	TIERRA DEL FUEGO	3-V-1	Rotonda polivalente de Arte- Emp. Vte. RNNº3		8	5,0	01/08/08	30/01/10	10.000	567.000	567.000	0	0,0%	0,0%	0			
22	10	46	51	BUENOS AIRES	188	Variante Paso por Pergamino	Km. 64,50 - Km. 72,00	8	7,5	01/11/08	30/10/09	30.000	1.011.000	1.011.000	0	0,0%	0,0%	0			
22	10	47	51	CHUBUT	260	Empalme RNNº40 (S)- Emp. RPNº51	Sección I y Sección II	8	58,0	01/11/08	30/10/10	170.000	1.300.000	1.300.000	0	0,0%	0,0%	0			
22	10	48	51	CHUBUT	260	Empalme RPNº51 - Límite con Chile	Sección I y Sección II	8	47,0	01/11/08	29/09/10	130.000	1.679.000	1.679.000	0	0,0%	0,0%	0			
22	10	49	51	MENDOZA	7	Variante paso por Palmira		8	41,0	01/08/08	31/07/11	100.000	2.166.000	2.166.000	0	0,0%	0,0%	0			
22	10	50	51	SANTA FE	19	Autopista Santa Fe - San Francisco	Sección I	5	40,0	01/08/08	31/07/11	200.000	5.692.000	5.692.000	0	0,0%	0,0%	0			
22	10	51	51	SANTA FE	19	Autopista Santa Fe - San Francisco	Sección II	8	40,0	01/11/08	30/07/10	200.000	4.875.000	4.875.000	0	0,0%	0,0%	0			
22	10	52	51	SANTA FE	19	Autopista Santa Fe - San Francisco	Sección III	8	37,0	01/11/08	30/07/10	200.000	3.250.000	3.250.000	0	0,0%	0,0%	0			
22	10	54	51	CORRIENTES	117	COTECAR - Construcción Complejo Terminal de Cargas	Ingreso al CO.TE.CAR (D) - Control Aduanero	8	1,0	05/06/06	04/04/08	35.563	10.620.000	10.620.000	451.785	5,9%	57,3%	6	A		
22	10	55	51	LA RIOJA	79	La Antigua - Emp.RNNº60	km 333 - km 374,50 (Sección II)	8	33,5	19/05/06	16/02/08	26.316	225.900	7.567.582	3.339.527	24,7%	98,9%	7			
22	10	57	51	INTERPROVINCIA	20	Va. Dolores-Límite Córdoba/San Luis-Quines	km 198,65- km 266,4	11	67,8	20/12/07	19/07/08	23.403	722.000	722.000	0	5,2%	5,2%	6	A		
22	10	58	51	CHACO	89	Emp. RNNº11 (L. Palmares)- Cote - Lai - Prog. S I	Prog. 0,00 - 22,05	8	22,0	01/11/08	30/10/10	80.000	1.026.654	1.026.654	0	0,0%	0,0%	0			
22	10	59	51	CHACO	89	Emp. RNNº11 (L. Palmares)- Cote - Lai - Prog. S II	Prog. 22,05 - 43,28	8	22,0	01/11/08	30/10/10	80.000	903.000	903.000	0	0,0%	0,0%	0			
22	10	60	51	CHACO	89	Cotte-Lai - Emp. RPNº7 (Charadai) - Prog. 43,28 - 75,80	Prog. 43,28 - 75,80	8	30,0	31/03/08	30/03/11	100.000	1.913.590	1.913.590	0	0,0%	0,0%	0			
22	10	61	51	CHACO	89	Emp. RPNº7 (Charadai) - Emp. RPNº4	Prog. 81,28	8	20,0	01/11/08	30/10/10	70.000	993.000	993.000	0	0,0%	0,0%	0			
22	10	62	51	CHACO	89	Samuhu Emp. RPNº4 - Emp. RNNº95 (Villa Angela)		8	36,0	31/03/08	30/03/11	120.000	677.000	677.000	0	0,0%	0,0%	0			
22	10	63	51	MISIONES	14	Emp. RPNº 20 (Gramado) - Emp. RPN º 17 (I Sec.)	Prog. 1056,00- 1090,00	8	34,0	01/11/08	30/08/10	140.000	2.166.000	2.166.000	0	0,0%	0,0%	0			
22	10	64	51	MISIONES	14	Emp. RPNº20 - Emp. RPNº17 (2 Sec.) (Dos Hermanas)	Prog. 1090 - 1117	8	27,0	01/11/08	30/08/10	120.000				0,0%	0,0%	0			
22	10	65	51	CORDOBA	S/N	Ciercunvalación Noroeste (Obra Falta)		8	8,0	01/11/08	29/09/09	200.000	5.417.000	5.417.000	0	0,0%	0,0%	0			
22	10	67	51	SANTA CRUZ	40-293	Rospentek - Güer Aike - Rospentek - El Zurdo (Pte. Blanco )	RNNº293-Tr.: Emp RNNº40 -Paso Fronterizo Laurita	8	75,0	01/08/06	30/07/09	155.167	37.800.000	37.800.000	1.251.841	1,4%	18,8%	6			
22	10	67	52	SANTA CRUZ	40	Rospentek - Güer Aike - S II	El Zurdo - Ea. Bella Vista	8	75,0	22/03/07	20/03/10	203.656	2.458.000	2.458.000	5.765.526	0,2%	9,8%	6	A		
22	10	67	53	SANTA CRUZ	40	Rospentek - Güer Aike - S III	Ea. Bella Vista - Ea. Buitreras	8	41,0	09/04/07	07/10/09	120.273	1.319.000	1.319.000	21.260.979	2,6%	12,5%	6	A		
22	10	67	54	SANTA CRUZ	40	Rospentek - Güer Aike - S IV	Ea. Buitreras- Güer Aike	8	42,0	09/04/07	07/10/09	118.995	2.777.000	2.777.000	0	5,3%	18,4%	6	A		
22	10	69	51	MENDOZA	P 52	Calle San Martín - Acceso Planta Cementera	Calle San Martín - Acceso Planta Cementera	8	9,5	29/06/06	28/06/07	5.888	1.963.000	1.963.000	310.693	15,3%	87,6%	6	A		
22	10	69	52	MENDOZA	P52	Calle San Martín - Hotel Villavicencio (Sec. III)	Planta Ind. Villavicencio - Monumento Canota	8	9,8	01/11/08	30/10/09	6.000	167.000	167.000	0	0,0%	0,0%	3			
22	10	69	53	MENDOZA	P52	Calle San Martín - Hotel Villavicencio (Sec. V)	Fin pavimento - Acc. Hotel Villavicencio	8	8,2	01/11/08	31/10/09	6.000	354.000	354.000	0	0,0%	0,0%	0			
22	10	72	51	SANTA CRUZ	3	Fitz Roy - Gran Bajo San Julián - (Dos Secciones)	Km 2184,79 - 2284,79	5	100,0	20/12/05	31/05/08	148.562	100.000	9.869.635	5.919.827	0,6%	20,4%	6	A - C		
22	10	72	52	SANTA CRUZ	3	Fitz Roy - Gran Bajo San Julián	km. 2026,00 - km 2088,55	8	62,6	20/05/06	18/05/08	115.925	22.424.000	22.424.000	7.212.170	5,5%	55,5%	6	A		
22	10	72	53	SANTA CRUZ	3	Fitz Roy - Gran Bajo San Julián	km 2088,55 - km 2184,79	8		01/11/08	30/10/09	100.000	500.000	500.000	0	0,0%	0,0%	0			
22	10	72	54	SANTA CRUZ	3	Fitz Roy - Gran Bajo San Julián	km 2284,79 - 2303	5	18,6	22/08/07	20/08/08	41.183	802.000	802.000	15.601.209	16,7%	84,5%	6			
22	10	72	55	SANTA CRUZ	3	Fitz Roy - Gran Bajo San Julián	km 2088 - 2164,79	8	76,8	01/11/08	30/10/09	80.000	1.667.000	1.667.000	0	0,0%	0,0%	0			
22	10	73	51	TUCUMAN	65(EX365)	Emp. RNNº38 - Lte. c/Catamarca		8	30,0	01/11/08	29/09/09	100.000	1.458.000	1.458.000	0	0,0%	0,0%	0			
22	10	74	51	TUCUMAN	65(EX 365)	Concepción - Ilitico	Puente s/Río Chirimayo	8	30,0	27/07/06	26/10/07	1.333	465.000	500.000	434.775	0,0%	100,0%	8			
22	10	75	51	CORDOBA	9	Autopista Pilar - Villa María - Acceso a Diferentes Localidades desde la Autopista	Autopista Pilar - Villa María - Ciudad de Oliva	8		31/08/07	30/04/09	9.891	253.000	253.000	0	17,1%	33,3%	6			
22	10	76	51	SALTA	34	Puente Internacional Salvador Mazza - Yacuiba		8	9,7	01/06/08	31/05/10	35.550	542.000	542.000	0	0,0%	0,0%	2			
22	10	77	51	JUJUY	P73	Santa Ana - Valle Colorado		8	15,0	01/11/08	29/01/09	20.000	204.000	204.000	0	0,0%	0,0%	0			
22	10	78	51	BUENOS AIRES	S/N	Camino de Circunvalación de la Laguna de Chascomus	Camping Monte Brown - Avenida Escribano	8	15,0	01/08/07	28/02/09	5.017	146.000	146.000	0	13,4%	20,5%	6	A		
22	10	79	51	CORDOBA	S/N	Reordenamiento accesos a Cosquin - 2 Puentes		8	1,0	05/05/07	02/11/08	31.609	1.141.000	2.741.001	2.389.509	7,6%	32,4%	6			
22	10	80	51	CORDOBA	8	Obra de Intersección RNNº8 - Acceso Este Ciudad de la Carlota	Acceso Este Ciudad de la Carlota	8	0,5	31/07/08	29/01/09	1.600	87.000	87.000	0	0,0%	0,0%	0			
22	10	81	51	CHACO	16	Autovía 16 - E. R. 63 - E. Cc. Puerto Tiro		8	8,0	31/08/08	01/03/10	40.000	1.556.000	1.556.000	0	0,0%	0,0%	0			
22	10	82	51	FORMOSA	P3	Emp. RNNº81 - Emp. RNNº86	Emp. RNNº81 - Riacho Monte Lindo Grande	8	43,9	18/10/07	16/10/09	152.151	2.356.000	2.356.000	0	1,0%	1,5%	6			
22	10	82	52	FORMOSA	P3	Emp. RNNº81 - Emp. RNNº86	Riacho Monte Lindo Grande - Estero Pigho Chico	8	37,6	18/10/07	15/10/12	130.364				0,0%	0,0%	6	A		
22	10	82	53	FORMOSA	P3	Emp. RNNº81 - Emp. RNNº86	Estero Pigho Chico - Emp. RNNº86	8	34,6	18/10/07	15/10/12	129.376				0,0%	0,6%	6	A		
22	10	84	51	SGO DEL ESTERO	98	Bandera - Pinto	Sección I	8	15,0	01/07/08	30/06/10	60.000	1.250.000	1.250.000	0	0,0%	0,0%	0			
22	10	84	52	SGO DEL ESTERO	98	Bandera - Pinto	Sección II	8	15,0	01/08/08	31/07/10	70.000	1.458.000	1.458.000	0	0,0%	0,0%	0			
22	10	84	53	SGO DEL ESTERO	98	Bandera - Pinto	Sección III	8	15,0	01/10/08	30/09/10	60.000	1.250.000	1.250.000	0	0,0%	0,0%	0			
22	10	84	54	SGO DEL ESTERO	98	Bandera - Pinto	Sección IV	8	15,0	01/10/08	30/09/10	60.000	1.250.000	1.250.000	0	0,0%	0,0%	0			
22	10	85	51	SGO DEL ESTERO	34	Límite con Santiago del Estero - Gobernador Garmendia	km 857,52 - km 883,38	5	25,0	28/06/06	26/02/07	1.281	100.000	100.000	0	0,0%	100,0%	8			
22	10	86	51	SANTA CRUZ		Velódromo y Autódromo - Caleta Oliva - Convenio		8	4,0	01/11/08	31/10/10	16.000	867.000	867.000	0	0,0%	0,0%	0			
22	10	88	51	MENDOZA	7	Desaguadero - San Martín	La Paz - Santa Rosa	8	66,0	29/11/07	29/05/10	208.911	3.000.000	3.000.000	0	3,7%	5,3%	6			
22	10	88	52	MENDOZA	7	Desaguadero - San Martín	Desaguadero - La Paz	8	42,0	01/11/08	01/08/10	120.000	2.000.000	2.000.000	0	0,0%	0,0%	0			
22	10	90	51	SAN LUIS	20	Villa Dolores - Quines	km 198,65 - km 266,41	8	67,8	01/09/08	01/04/09	20.625	139.000	139.000	0	0,0%	0,0%	0			
22	10	92	51	BUENOS AIRES		Acceso a Campo Universitario Tandil		8	1,0	01/11/08	30/10/08	3.000	292.000	292.000	0	0,0%	0,0%	0			
22	10	93	51	BUENOS AIRES		Intercambiador Centenario - Partido Vicente Lopez		8	0,5	01/11/08	30/10/09	12.000	650.000	650.000	0	0,0%	0,0%	0			



**CUADRO D**  
**PROYECTOS DE LA DIRECCION NACIONAL DE VALIDAD AL 31/03/2008**

DATOS DE OBRA														AVANCE FINANCIERO				AVANCE FISICO			Obs	
PR	SP	PY	OB	Provincia	Ruta	Tramo	Sección	Cod	Long	Inicio	Fin Tent	Inversión Total (en miles de \$)	Crédito Inicial	Crédito Vigente al 31/3/08	Devengado al 31/3/08	Avance 1º Trim	Avance total	Est				
22	10	96	51	BUENOS AIRES	177	Empalme RPN°21 - Alto Nivel RNN°9 - Pergamino		8	7,8	01/11/08	30/10/09	6.000	325.000	325.000	0	0,0%	0,0%	0				
22	10	97	51	BUENOS AIRES	178	Pergamino - Límite con Santa Fe		8	50,0	01/11/08	30/10/09	8.000	144.000	144.000	0	0,0%	0,0%	0				
22	10	98	51	SANTA FE	178	Límite con Buenos Aires- Emp.RNN°33 - Acceso a Villa Eloisa		8	110,0	01/11/08	31/10/10	42.285	573.000	573.000	0	0,0%	0,0%	0				
22	10	99	51	CORRIENTES		Isla Apipe San Antonio - Puerto Tonla		8		01/11/08	30/10/09	2.000	971.000		1	0	0,0%	0,0%	0			
Total Mejoramiento y Reposición de Rutas Fase III												6.529.101	235.942.748	290.128.996	108.843.947							
Mejoramiento y Reposición de Rutas Fase IV																						
22	11	4	51	CORDOBA	P21	RPN°20- RPN°19 - Puente sobre Aº El Gato y San Antonio		8	0,2	01/11/08	31/10/09	5.000	1.479.000	1.479.000	0	0,0%	0,0%	0				
22	11	5	51	ENTRE RIOS	P42	Puente Mendez - Casariego (s/Río Gualeguaychú) hasta RNN°136		8	15,0	01/11/08	30/10/09	6.000	528.000	528.000	0	0,0%	0,0%	0				
22	11	6	51	SAN JUAN	149	Barreal - Uspallata	El Leoncito - Lim. con Mendoza - Secciones I y II y Acceso Parque Nac. El Leoncito	8	35,3	01/11/08	18/09/09	42.000	875.000	875.000	0	0,0%	0,0%	0				
22	11	9	51	SALTA	S/N	Tolombon - Hualinchay		8	40,0	01/11/08	30/10/09	15.000	1.667.000	1.667.000	0	0,0%	0,0%	0				
22	11	11	51	CORRIENTES	123	Empalme RNN°12 - Mercedes		8	73,0	01/11/08	30/10/09	20.000	833.000	833.000	0	0,0%	0,0%	0				
22	11	12	51	SAN JUAN	40	Puente s/Río Jachal - Progresiva 0,00 - 41530,32		8	41,0	01/11/08	30/10/09	6.000	233.300	233.300	0	0,0%	0,0%	0				
22	11	13	51	CORDOBA	158	Autovía San Francisco - Las Varillas	San Francisco - Saturnino Laspiur	8	46,1	01/10/08	30/09/11	230.600	3.203.000	3.000	0	0,0%	0,0%	0				
22	11	13	52	CORDOBA	158	Autovía San Francisco - Las Varillas	Saturnino Laspiur - Las Varillas	8	32,2	01/10/08	30/09/11	160.750	2.233.000	2.233.000	0	0,0%	0,0%	0				
22	11	13	53	CORDOBA	158	Las Varillas - Villa María	Las Varillas - La Playosa	8	37,5	01/10/08	30/09/11	187.350	2.602.000	2.602.000	0	0,0%	0,0%	0				
22	11	13	54	CORDOBA	158	Las Varillas - Villa María	La Playosa - Villa María	8	43,4	01/10/08	30/09/11	216.800	3.011.000	3.011.000	0	0,0%	0,0%	0				
22	11	13	55	CORDOBA	158	Villa María - Gral. Deheza	Villa María - Emp. RPN°6	8	36,6	01/10/08	30/09/11	183.100	2.542.000	2.542.000	0	0,0%	0,0%	0				
22	11	13	56	CORDOBA	158	Villa María - Gral. Deheza	Emp. RPN°6 - Gral. Deheza	8	29,2	01/10/08	30/09/11	146.050	2.028.000	2.028.000	0	0,0%	0,0%	0				
22	11	13	57	CORDOBA		Gral. Deheza - Río Cuarto	Gral. Deheza - Pte. s/ Río Chucul	8	39,7	01/10/08	30/09/11	198.550	2.758.000	2.758.000	0	0,0%	0,0%	0				
22	11	13	58	CORDOBA	158		Pte. s/ Río Chucul - Río Cuarto	8	21,2	01/10/08	30/09/11	106.150	1.474.000	1.474.000	0	0,0%	0,0%	0				
22	11	14	51	SANTA CRUZ	288-P73	Rotonda en Intersección RNN°228 y RPN°73		8	0,5	01/11/08	31/10/09	3.000	530.000	530.000	0	0,0%	0,0%	0				
22	11	19	51	SALTA	34	Fin Multitrocha - Lte. c/Jujuy		8	40,0	01/11/08	29/10/12	200.000	626.500	626.500	0	0,0%	0,0%	0				
22	11	20	51	CORDOBA	P14	La Paz - Lte. c/San Luis	La Paz - Lte. c/San Luis	8	18,0	17/08/07	15/11/08	9.792				4,6%	46,2%	6				
22	11	28	51	MENDOZA	7	Acceso a Mercado Cooperativo	km 1034,9 (Acceso a Mercado Cooperativo)	8	1,0	01/06/08	30/11/08	2.366	282.000	282.000	0	0,0%	0,0%	2				
22	11	29	51	SGO DEL ESTERO	9	Circunvalación de Santiago del Estero	Emp. RNN°9 (N) - Emp. RNN°9 (S)	8	7,5	01/11/08	30/05/09	43.799	722.000	722.000	0	0,0%	0,0%	2				
22	11	30	51	ENTRE RIOS	40	Trama Urbana Ciudad de Nogoyá	Emp. RNN°12 - Emp. RPN°26	8	3,8	13/06/07	12/03/08	7.951	605.000	5.128.000	2.392.667	30,2%	95,3%	6				
22	11	31	51	MISIONES	12	Lte. c/Corrientes - Aº Itaembé - Acceso a Garupá	Variante RNN°12	8	21,5	01/11/08	30/03/09	40.000	1.458.000	1.458.000	0	0,0%	0,0%	4				
22	11	32	51	SAN JUAN	153	Conexión Vial Los Berros - Barreal	Río Nikes - Pampa del Yalguazar	8	39,8	01/11/08	30/10/10	54.000	833.000	833.000	0	0,0%	0,0%	0				
22	11	33	51	RIO NEGRO	151	Emp. Acceso a Dique Ballester		8		01/11/08	31/10/09	4.000	813.000	813.000	0	0,0%	0,0%	0				
22	11	34	51	RIO NEGRO	151	Empalme RPN°69		8		01/11/08	31/10/09	3.000	650.000	650.000	0	0,0%	0,0%	0				
22	11	35	51	JUJUY	IV66	Perico - El Milagro	Emp. RN°66 - Emp. RN°34	8	13,0	01/11/08	30/10/10	60.000	1.250.000	1.250.000	0	0,0%	0,0%	0				
22	11	36	51	JUJUY	66	Perico - El Cuartadero	Emp. RN°IV 66 - Emp. RN°34	8	40,0	01/11/08	30/10/09	50.000	1.250.000	1.250.000	0	0,0%	0,0%	0				
22	11	37	51	JUJUY	34	Lte. con Salta - Acceso a San Pedro de Jujuy		8	60,0	01/11/08	30/10/12	150.000	35.666.000	29.666.000	0	0,0%	0,0%	0				
22	11	37	52	JUJUY	34	Acceso San Pedro de Jujuy-Libertador Gral San Martín		8	57,0	01/03/08	27/02/14	400.000	60.111.000	60.111.000	0	0,0%	0,0%	0				
22	11	39	51	SGO DEL ESTERO	P6	Sachayoj - Otumpa (S IV)	S IV: 114.000 - 137.416	8	23,4	08/05/07	04/02/09	35.235	625.000	6.307.166	4.545.957	14,4%	33,4%	6				
22	11	40	51	CATAMARCA	60	Tinogasta - Fiambalá y Fiambalá - Lte. con Chile		8		25/06/04	24/12/05	42.846	100.000	100.000	0	0,0%	0,0%	7				
22	11	43	51	SANTA CRUZ		Desvío Tránsito Pesado por Av. Asturias		8	10,0	01/11/08	30/10/10	60.000	550.000	550.000	0	0,0%	0,0%	0				
22	11	45	51	TUCUMAN	157	Vte Bella Vista - Emp. Aut. RNN°38		8	8,0	01/11/08	30/08/09	50.000	343.000	343.000	0	0,0%	0,0%	0				
22	11	47	51	ENTRE RIOS	12	Acceso a San Benito - Avda. Almafuerne (Paraná)	Acceso Sur a Paraná	8	3,1	01/11/08	30/10/09	15.000	937.000		1	0	0,0%	0,0%	0			
22	11	48	51	SAN JUAN	P511	San Agustín del Valle Fértil - San Ramón		8	50,0	01/11/08	30/10/10	70.000	889.000		1	0	0,0%	0,0%	0			
22	11	49	51	ENTRE RIOS	P20	I - RPN°39 - Las Moscas	Sección I	8	30,6	01/11/08	30/10/10	50.000	903.000		1	0	0,0%	0,0%	0			
22	11	50	51	ENTRE RIOS	P20	II - Las Moscas - Villaguay	Sección II	8	24,4	31/05/08	30/05/11	50.000	722.000	722.000	0	0,0%	0,0%	0				
22	11	51	51	ENTRE RIOS	P51	I - Larroque - Estación Parera	Sección I	8	27,4	31/05/08	30/05/10	40.000	758.000	758.000	0	0,0%	0,0%	0				
22	11	52	51	ENTRE RIOS	P51	II - Estación Parera - Urdinarrain	Sección II	8	14,2	31/05/08	30/05/10	40.000	794.000	794.000	0	0,0%	0,0%	0				
22	11	53	51	SGO DEL ESTERO	P6	Sachayoj - Otumpa (S.I)	I - Prog.48200 - 70000	8	21,8	01/11/08	30/10/09	30.000	879.000	879.000	0	0,0%	0,0%	0				
22	11	54	51	SGO DEL ESTERO	P6	Sachayoj - Otumpa (S.I)	II - 70000 - 92000	8	22,0	26/04/07	23/01/09	41.947	896.000	7.129.347	5.114.672	13,7%	33,3%	6				
22	11	55	51	SGO DEL ESTERO	P6	Sachayoj - Otumpa (S.III)	Sección III: 92.000 - 114.000	8	25,0	08/05/07	04/02/09	40.524	958.000	7.855.542	5.601.220	14,6%	39,3%	6				
22	11	56	51	CORDOBA	PE86	Achiras - Sampacho		8	36,8	01/11/08	30/10/10	60.000	389.000	389.000	0	0,0%	0,0%	0				
22	11	57	51	CORDOBA	PT227 - 13	Mina Clavero - San Lorenzo		8	6,2	01/11/08	31/10/09	10.000	1.327.000	1.327.000	0	0,0%	0,0%	0				
22	11	58	51	CORDOBA	PS 358	La Palestina - Arroyo Cabral - Departamento General San Martín	La Palestina - Arroyo Cabral	8	15,2	28/02/07	28/12/09	14.362				5,5%	13,3%	6				
22	11	59	51	CORDOBA	P23	Alpa Corral - El Esquinazo	Alpa Corral - El Esquinazo	8	38,9	16/08/07	15/03/09	28.049				4,3%	75,3%	6				
22	11	60	51	CORDOBA	PE 79	Tancacha - Villa Ascasubi	Tancacha - Villa Ascasubi	8	13,3	31/05/07	29/05/09	17.392				9,4%	34,9%	6				
22	11	62	51	CORDOBA	P 32	La Posta - Las Arrias	La Posta - Las Arrias	8	24,8	10/07/07	08/07/10	21.721				3,8%	10,6%	6				
22	11	63	51	CORDOBA	PS N° 397	Emp. RNN°13 - km 17		8	6,0	01/11/08	31/10/09	8.000	271.000	1.500.000	1.410.186	0	0,0%	0,0%	0			
22	11	64	51	RIO NEGRO		Circuito Turístico Tronador - Cascada Los Alcerces		8	67,0	01/11/08	31/10/09	3.000	722.000	722.000	0	0,0%	0,0%	0				
22	11	65	51	CORDOBA	RP N° 34	Puesto Bustos - Giulio Cesare	Intersecc.c/ Accesos al Parque Nacional Quebrada del Condorito y Camino de Acceso	8		01/11/08	31/10/09	5.000	206.000	206.000	0	0,0%	0,0%	0				
22	11	66	51	SANTA CRUZ	RP N° 63	Emp. RNN°3 - Parque Nacional Monte León (Costa)	Acceso Parque Nacional Monte León	8	30,0	01/11/08	30/10/10	50.000	127.000	127.000	0	0,0%	0,0%	0				
22	11	67	51	TUCUMAN	RP N° 330	Alpachiri - Río Jaya	Acceso Parque Nacional Campo de los Alisos	8	12,7	01/11/08	30/10/09	10.000	80.650	80.650	0	0,0%	0,0%	2				
22	11	68	51	ENTRE RIOS	S/N	Diamante - Parque Nacional Pre Delta	Acceso Parque Nacional Pre Delta	8	5,1	26/06/07	25/03/08	6.167	460.000	4.000.000	3.908.683	1,4%	80,9%	6				

CUADRO D  
PROYECTOS DE LA DIRECCION NACIONAL DE VALIDAD AL 31/03/2008

DATOS DE OBRA														AVANCE FINANCIERO				AVANCE FISICO				
PR	SP	PY	OB	Provincia	Ruta	Tramo	Sección	Cod	Long	Inicio	Fin Tent	Inversión Total (en miles de \$)	Crédito Inicial	Crédito Vigente al 31/3/08	Devengado al 31/3/08	Avance 1º Trim	Avance total	Est	Obs			
22	11	69	51	CHACO		Capitán Solari - Parque Nacional Chaco	Acceso a Parque Nacional Chaco	8	5,2	01/11/08	31/10/09	5.000	1.083.000	1.083.000	0	0,0%	0,0%	0				
22	11	70	51	SALTA	RP N° 20	Emp. RPN° 5 - Parque Nacional El Rey	Acceso Parque Nacional El Rey	8	46,0	01/11/08	30/10/09	20.000	903.000	1	0	0,0%	0,0%	0				
22	11	71	51	SAN JUAN		Chigua de Abajo - Quebrada Alcaparrosa	Acceso Parque Nacional San Guillermo	8	60,0	01/11/08	30/10/09	20.000	614.000	614.000	0	0,0%	0,0%	0				
22	11	72	51	JUJUY	Ex RN N° 40	Límite con Salta - Abra Pampa	Sección I	8	40,0	01/11/08	30/10/10	50.000	659.000	659.000	0	0,0%	0,0%	0				
22	11	73	51	TUCUMAN	RP N° 307	Tafi del Valle - Límite con Catamarca		8	60,0	01/11/08	30/10/10	50.000	54.000	54.000	0	0,0%	0,0%	0				
22	11	74	51	CATAMARCA	RP N° 46	Belén - Andalgalá	Belén - Cuesta de Belén	8	32,0	01/11/08	30/10/10	50.000	867.000	867.000	0	0,0%	0,0%	0				
22	11	75	51	CATAMARCA	RP N° 219	Acceso Ruinas el Shincal		8	6,0	01/11/08	30/10/09	6.000	233.000	233.000	0	0,0%	0,0%	0				
22	11	76	51	SAN LUIS	RP N° 29	Ruta de los Dinosaurios	La Chañarienta - Las Liebres - Ruta de los Dinosaurios	8	63,0	01/11/08	30/10/10	45.000	163.000	163.000	0	0,0%	0,0%	0				
22	11	77	51	LA RIOJA	75	Las Padercitas - Sañogasta	Las Padercitas - Control Policial (Dique los Sauces)	8	6,0	01/11/08	30/10/09	10.000	714.000	714.000	0	0,0%	0,0%	0				
22	11	78	51	LA PAMPA	154	Emp. RNN°35 - Emp. RNN°22	Km 111,00 - Km 136,48 (Emp. RNN°22)	8	25,5	01/11/08	30/10/09	15.000	2.564.000	2.564.000	0	0,0%	0,0%	0				
22	11	79	51	SANTA FE	177	Emp. RPN°21 - Alto Nivel RNN°9	Km. 0,00 - Km. 7,82	8	7,8	25/07/07	24/05/08	10.034	1.000.000	1.000.000	781.764	10,3%	23,1%	6				
22	11	80	51	BUENOS AIRES	RP N° 72	San Francisco de Bellocq - Copetonas - Acceso Balneario Reta	Puente sobre el Arroyo Claromecó	8	67,0	01/11/08	30/10/11	90.000	90.000	90.000	0	0,0%	0,0%	0				
22	11	81	51	SAN JUAN	20 - 141	Ciclovia Difunta Correa - Cauce - Emp. RNN°141 - Cauce y Difunta Correa	Sección I y Acceso Difunta Correa - Lado Norte	8	29,8	01/11/08	31/10/09	7.000	983.000	1	0	0,0%	0,0%	0				
22	11	82	51	SANTA FE	S/N°	Sistema Margen Izquierdo Río Grande	Vinculación Puente Los Perales - La Viña	8		15/11/08	14/11/10	15.000	313.000	313.000	0	0,0%	0,0%	0				
22	11	83	51	SANTA FE	A007	Red de Accesos a la Ciudad de Santa Fe (Circunvalación Oeste y Acceso Norte)	19,1 kms			01/11/08	01/05/09	36.304	488.000	488.000	0	0,0%	0,0%	0				
22	11	84	51	TUCUMAN	P323	Famailá - Río Colorado (Emp. RNN°38 - Emp. RNN°157)		5	10,0	01/11/08	01/07/09	8.848	217.000	217.000	0	0,0%	0,0%	0				
22	11	85	51	TUCUMAN	P325	Emp. RNN°38 - Emp. RNN°157		8	18,0	01/11/08	31/10/09	12.814	584.000	584.000	0	0,0%	0,0%	2				
22	11	86	51	SANTA CRUZ	S/N	Acceso desde RNN°281 a Puerto Deseado	Intersección con RNN°281 - Calle Almirante Zar; Veneciano - Parque Industrial	8	22,0	01/11/07	30/10/09	79.292	50.000	4.065.710	2.057.854	4,0%	15,5%	6	A			
22	11	87	51	SALTA		Mejoramiento y Ampliación de la Pista del Aeropuerto General Mosconi		8		01/11/08	31/10/10	22.000	87.000	87.000	0	0,0%	0,0%	0				
22	11	88	51	MISIONES	12	Avda. Las Palmeras - Avenida Juan Domingo Perón en Posadas (Colectora)		8		01/11/08	31/10/10	14.000	111.000	111.000	0	0,0%	0,0%	0				
22	11	89	51	LA RIOJA	12	Pista de Aterizaje y Acceso al Aeropuerto de Chemical		8		01/11/08	31/10/10	3.229	108.000	108.000	0	0,0%	0,0%	0				
22	11	90	51	ENTRE RIOS	EX RPN° 11	Oro Verde - Paraná				01/11/08	31/10/10	4.105	645.000	645.000	0	0,0%	0,0%	0				
22	11	91	51	ENTRE RIOS		Acceso a Parque Nacional el Palmar		8		01/11/08	31/10/09	4.000	813.000	813.000	0	0,0%	0,0%	0				
22	11	92	51	JUJUY	P83	Emp. RNN°34 - Valle Colorado		8		01/11/08	31/10/10	23.200	813.000	5.715.305	4.081.201	0,0%	0,0%	0				
22	11	92	52	JUJUY	P 83	Empalme RNN°34 - Valle Grande (Colorado)	II - Pr. 45.350 - Pr. 75.450	8	30,1	24/07/07	30/03/08	6.792				5,5%	40,0%	6	A - C			
22	11	92	53	JUJUY	P 83	Empalme RNN°34 - Valle Grande (Colorado)	Pr. 84.200 - Pr. 96.500	8	12,3	25/07/07	30/03/08	8.335				7,8%	39,2%	6	A - C			
22	11	93	51	SALTA	51-68	Av. J.F.Kennedy-Rotonda Limache, El Aybal/RNN°68 y 51 Distr. Rotonda Limache		8		01/11/08	31/10/10	30.000	81.000	81.000	0	0,0%	0,0%	0				
22	11	94	51	SAN JUAN	153	Media Agua - Los Berros	Emp. RNN°40- Pte. s/Río Korich	8		01/11/08	31/10/10	30.000	1.259.000	1.259.000	0	0,0%	0,0%	0				
22	11	95	51	BUENOS AIRES	228-P73	Rotonda en Intersección RNN°228 Y RPN°73		8		01/11/08	31/10/09	3.000	542.000	542.000	0	0,0%	0,0%	0				
22	11	96	51	CHUBUT	3-P4	Puerto Madryn - Trelew (2ª Calzada y Acceso a Puerto Madryn)	RNN°A010 - Rotonda Norte a Trelew	8	61,0	01/01/08	30/12/10	308.303	2.792.000	2.792.000	0	5,8%	5,8%	6				
22	11	97	51	TUCUMAN	P308	Emp. RNN°38 - Emp. RNN°157		8	38,0	01/11/08	01/12/09	20.000	361.000	361.000	0	0,0%	0,0%	0				
22	11	98	51	TUCUMAN	P321	Emp. RNN°38 - Emp. RNN°157		8	2,0	01/11/08	02/05/09	1.000	975.000	1	0	0,0%	0,0%	0				
22	11	99	51	TUCUMAN	P329	Emp. RNN°38 - Emp. RNN°157		8	37,0	01/11/08	31/10/09	20.000	521.000	521.000	0	0,0%	0,0%	0				
Total Mejoramiento y Reposición de Rutas Fase IV												4.379.377	163.886.450	186.119.526	29.894.204							
Mejoramiento y Reposición de Rutas Fase V																						
22	12	1	51	PAIS	Varias	Accesos a Localidades desde Rutas Nacionales	Nacional	8		01/01/08	31/12/08	0	1.042.000	1	0	10,0%	10,0%	6	B			
22	12	2	51	TUCUMAN	40	Fuerte Quemado - Quilmes (12km)		8	12,0	01/07/08	30/12/09	12.000	831.000	831.000	0	0,0%	0,0%	0				
22	12	3	51	TUCUMAN	9	Pavimentación Colectora e Iluminación en Las Talitas		8	2,0	01/11/08	02/05/09	2.000	2.031.000	1	0	0,0%	0,0%	0				
22	12	4	51	TUCUMAN	ex RNN° 34	Gobernador Garmendia - Las Cejas		8	42,0	01/11/08	31/10/09	23.000	632.000	632.000	0	0,0%	0,0%	0				
22	12	5	51	CORDOBA	P32	Obispo Trejo - La Posta	Prog 0,00 - Prog 25,70	8	22,0	17/09/07	17/03/09	26.128	417.000	417.000	0	4,0%	88,0%	6	A			
22	12	6	51	CATAMARCA	P S/N°	Emp. RPN°46 - Tucumano y Acceso a Tucumano		8	35,0	01/11/08	31/01/10	35.000	2.163.000	1	0	0,0%	0,0%	0				
22	12	8	51	CHUBUT	P1	Comodoro Rivadavia - Camarones		8	115,0	01/11/08	30/10/12	200.000	1.250.000	1	0	0,0%	0,0%	0				
22	12	9	51	ENTRE RIOS	P 19	Emp. RNN°12 - Emp. RPN°20 (Puente Vasallo s/ Río Gualaguay)		8		01/11/08	31/10/09	8.000	1.806.000	1	0	0,0%	0,0%	0				
22	12	10	51	LA PAMPA	P1	General Pico - RNN°5		8	93,0	01/11/08	02/05/10	47.000	95.000	95.000	0	0,0%	0,0%	0				
22	12	11	51	LA PAMPA	P1	RNN°5 -RPN°14		8	50,0	01/11/08	31/10/10	50.000	126.000	126.000	0	0,0%	0,0%	0				
22	12	12	51	ENTRE RIOS	127	Acceso a Conscripto Bernardi		8	7,0	01/11/08	31/10/09	7.000	1.959.000	1	0	0,0%	0,0%	0				
22	12	13	51	TIERRA DEL FUEGO	3	Tolhuin - Hostería Kaiken - Acceso a Cabecera Lago Fagnano		8	6,8	01/11/08	02/05/10	7.000	361.000	361.000	0	0,0%	0,0%	0				
22	12	14	51	BUENOS AIRES	P66	Ameghino - Blaquier	Int. C/ R.N.N.°188 - Cruce FFCC Gral San Martin	13	27,4	17/09/07	16/09/08	61.279	1.611.000	1	0	24,2%	33,4%	6				
22	12	15	51	RIO NEGRO		Acceso a Parque Nacional Nahuel Huapi		8	10,0	01/11/08	02/05/10	10.000	50.000	50.000	0	0,0%	0,0%	0				
22	12	16	51	ENTRE RIOS	12	Emp. RNN°127 - La Paz		8	113,0	01/11/08	31/10/11	60.000	948.000	1	0	0,0%	0,0%	0				
22	12	17	51	NEUQUEN	40	Acceso a Barrancas		8	1,0	01/11/08	02/05/09	1.000	2.844.000	1	0	0,0%	0,0%	0				
22	12	18	51	BUENOS AIRES	3	Vinc. RNN°3 Sur y RNN°3 Norte por el Acceso al Puerto de Bahía Blanca		8	7,0	01/11/08	31/10/10	70.000	1.463.000	1	0	0,0%	0,0%	0				
22	12	19	51	SAN JUAN	40	Tres Esquinas - Lte. c/Mendoza	Doble Vía	8		01/06/08	30/01/09	35.000	6.250.000	1.250.000	0	0,0%	0,0%	0				
22	12	20	51	TUCUMAN	38	Paso por Monteros y Av. de Circunvalación		8	3,5	01/09/08	31/08/09	10.000	417.000	417.000	0	0,0%	0,0%	0				
22	12	21	51	SANTA CRUZ	288	Emp. RNN°3 - Pto. Santa Cruz		8	30,0	01/09/08	31/08/10	70.000	1.458.000	1	0	0,0%	0,0%	0				
22	12	22	51	SANTA CRUZ	40	Güer Aike- Punta Loyola	Acceso Aeropuerto Río Gallegos - Pte. s/R. Chico	8	14,0	02/08/07	31/07/09	92.906	2.519.000	1	0	0,0%	6,0%	6	A			
22	12	23	51	SANTA CRUZ	40	Punta Loyola - Cabo Virgenes	Sección I	8		01/09/08	31/08/10	10.000	510.000	510.000	0	0,0%	0,0%	0				
22	12	24	51	SANTA CRUZ	40	Punta Loyola - Cabo Virgenes	Sección II	8		01/09/08	31/08/10	32.500	677.000	677.000	0	0,0%	0,0%	0				

CUADRO D  
PROYECTOS DE LA DIRECCION NACIONAL DE VALIDAD AL 31/03/2008

DATOS DE OBRA														AVANCE FINANCIERO				AVANCE FISICO		
PR	SP	PY	OB	Provincia	Ruta	Tramo	Sección	Cod	Long	Inicio	Fin Tent	Inversión Total (en miles de \$)	Crédito Inicial	Crédito Vigente al 31/3/08	Devengado al 31/3/08	Avance 1º Trim	Avance total	Est	Obs	
22	12	25	51	SANTA CRUZ	40	Punta Loyola - Cabo Virgenes	Sección III	8		01/09/08	31/08/10	23.400	488.000	488.000	0	0,0%	0,0%	0		
22	12	26	51	SANTA CRUZ	S/Nª	Repavimentación y Pavimentación Calles de Piedrabuena		11		14/12/07	12/12/08	29.625	458.000	458.000	0	9,3%	9,3%	6	A	
22	12	27	51	SANTA CRUZ		Pavimentación Urbana El Chaltén y Protección Márgenes Río Fitz Roy		11		01/09/08	31/08/10	40.000	833.000	833.000	0	0,0%	0,0%	0		
22	12	28	51	SANTA CRUZ	281	Emp. RNN³3 - Puerto Deseado	Emp. RNN 3 - km 65 / Acc. Pto. Deseado	8	67,6	25/04/07	23/04/09	108.252	2.792.000	1	0	6,6%	38,9%	6	A	
22	12	29	51	CHACO	95	Emp. RNN⁹ - Lte. con Formosa		8		01/09/08	31/08/10	50.000	1.042.000	1	0	0,0%	0,0%	0		
22	12	30	51	JUJUY	9	Autovía Puente Paraguay - Puente Río Reyes		8		01/09/08	31/08/10	28.000	583.000	583.000	0	0,0%	0,0%	0		
22	12	31	51	TIERRA DEL FUEGO	P 30	Camino del Atlántico Ushuaia - Pto. Brown		8		01/09/08	31/08/10	150.000	3.125.000	625.000	0	0,0%	0,0%	0		
22	12	32	51	CHACO		Acceso a Fontana 25 de Mayo - Empalme RNN¹¹		8		01/09/08	31/08/10	19.500	406.000	406.000	0	0,0%	0,0%	0		
22	12	33	51	MENDOZA	60	Revestimiento Colector y Obra de Pavimentación Calle Maza		8		01/09/08	31/08/10	2.042	50.000	50.000	0	0,0%	0,0%	0		
22	12	34	51	MENDOZA		Obra de Pavimentación Ciudad de Las Heras		8		01/09/08	31/08/10	3.478	65.000	65.000	0	0,0%	0,0%	0		
22	12	35	51	MENDOZA		Obra de Pavimentación Departamento Lavalle		8		01/09/08	31/08/10	6.300	131.000	131.000	0	0,0%	0,0%	0		
22	12	36	51	CORDOBA		Obra Costanera Ciudad Villa Nueva		8		01/09/08	31/08/10	3.500	73.000	73.000	0	0,0%	0,0%	0		
22	12	37	51	MENDOZA	86	Nueva Traza Tupungato		8		01/09/08	31/08/10	39.000	813.000	813.000	0	0,0%	0,0%	0		
22	12	38	51	SANTA FE	P90	Enlace Autopista RNN⁹ - RPN²¹		8		01/11/08	31/10/09	10.000	271.000	271.000	0	0,0%	0,0%	0		
22	12	39	51	SANTA FE	A008	Av. Circunvalación de Rosario		8	29,0	01/07/08	30/06/11	300.000	4.167.000	833.400	0	0,0%	0,0%	0		
22	12	40	51	BUENOS AIRES	226	Emp. RPN⁶⁵ - Emp. RNN³³	Sección I	8		01/07/08	30/06/10	60.000	1.250.000	0	0	0,0%	0,0%	0		
22	12	40	52	BUENOS AIRES	226	Emp. RPN⁶⁵ - Emp. RNN³³	Sección II	8	60,0	01/07/08	30/06/10	60.000	1.250.000	0	0	0,0%	0,0%	0		
22	12	40	53	BUENOS AIRES	226	Emp. RPN⁶⁵ - Emp. RNN³³	Sección III	8	50,0	01/07/08	30/06/10	60.000	1.250.000	0	0	0,0%	0,0%	0		
22	12	40	54	BUENOS AIRES	226	Emp. RPN⁶⁵ - Emp. RNN³³	Sección IV	8	58,0	01/07/08	30/06/10	60.000	1.250.000	1	0	0,0%	0,0%	0		
22	12	41	51	BUENOS AIRES	S/N	Avda. de Circunvalación - Rama Sur - Prolongación	km 0,00 - km 5,95	8	19,0	01/04/08	31/03/09	6.000	250.000	250.000	0	0,0%	0,0%	0		
22	12	42	51	CHACO	11	Variante Paso por Restancia	km 955 - km 5,95	8	19,0	01/11/08	30/12/09	100.000	2.083.000	1	0	0,0%	0,0%	0		
22	12	43	51	CHUBUT	3 - RP 2 - A010	Arroyo Verde - Emp. RNNªA010 / Emp. RNN³3 - Pto. Pirámides	Emp. RNN 3 - Emp. RPN 1	8	87,3	01/11/08	30/12/09	134.301	2.798.000	1	0	0,0%	0,0%	0		
22	12	44	51	SANTA FE	9	Rosario - Carcaraña		8	39,0	01/05/08	30/04/09	30.000	1.250.000	1	0	0,0%	0,0%	0		
22	12	45	51	BUENOS AIRES	3	Emp. RPN⁴ - Emp. RPN⁶	km 22421,54 - km 28142,32	8	5,6	01/11/08	30/12/09	45.100	1.879.000	1	0	0,0%	0,0%	0		
22	12	46	51	SGO DEL ESTERO	89	Quimili - Suncho Corral		8	106,0	01/11/08	30/12/09	40.000	833.000	833.000	0	0,0%	0,0%	0		
22	12	47	51	FORMOSA	86	Posta Cambio Zalazar - Lte. con Salta	Posta Cambio Zalazar - el Remanso - Lamadrid	8	250,0	01/11/08	30/10/13	250.000	2.083.000	1	0	0,0%	0,0%	0		
22	12	48	51	LA RIOJA	P27	Lte. con San Juan - San Ramón		8	28,0	01/05/08	30/04/10	15.064	314.000	314.000	0	0,0%	0,0%	0		
22	12	49	51	SANTA FE	34	Variante de Paso por Rafaela	km 214,38 - km 231,50	8	19,0	01/10/08	30/09/10	70.000	1.458.000	1	0	0,0%	0,0%	0		
22	12	50	51	SGO DEL ESTERO	P 4	Nueva Esperanza - Santo Domingo	Prog. 0,00 - Prog. 25000	8	25,0	01/04/08	31/03/10	28.659	710.000	710.000	0	0,0%	0,0%	0		
22	12	51	51	SGO DEL ESTERO	P 13	Sumampa - Pinto	Prog. 58 - Prog. 88,673	8	30,7	01/04/08	31/03/10	52.104	1.199.000	1	0	0,0%	0,0%	0		
22	12	52	51	ENTRE RIOS	130	Variante Paso por Villaguay		8	5,0	01/06/08	31/05/10	20.000	417.000	417.000	0	0,0%	0,0%	0		
22	12	53	51	SANTA CRUZ	3	Fitz Roy - Gran Bajo San Julián	km 2284,79 - km 2303,40	8	18,6	01/11/08	30/05/09	41.183	1.716.000	1	0	0,0%	0,0%	2		
22	12	54	51	SANTA CRUZ	P 39	Emp. RPN⁴³ - Bajo Caracoles	Km 0,00 - Km 184	8	184,0	13/04/07	11/04/10	223.277	46.888.000	4.377.600	0	8,7%	35,6%	6	A	
22	12	55	51	SANTA CRUZ	P 49	Emp. RPN³⁹ - Emp. RNN³³		8	200,0	30/12/07	28/12/10	127.997	2.229.000	1	0	6,8%	6,8%	6	A	
22	12	56	51	SANTA CRUZ	P 2	Condor Cliff - La Esperanza	Condor Cliff - La Esperanza	8	85,0	01/11/07	30/10/10	94.426	1.646.000	1	0	9,6%	31,3%	6	A	
22	12	57	51	SANTA CRUZ	P 9	Emp. RNN³3 - Emp. RNN⁴⁰	Emp. RNN 3 ( Poste S.O.S. Nª 25) - Emp. RNN 40 - Inciso 5	8	192,0	06/03/07	04/03/10	238.248	4.964.000	1	0	4,7%	18,2%	6	A	
22	12	58	51	SANTA CRUZ	S/N	Accesos a Puerto Deseado desde RNN²⁸¹		8		01/03/08	28/02/10	47.000	979.000	1	0	0,0%	0,0%	0		
22	12	59	51	CHACO	RP N 4	Quitilipi - Pampa del Indio	Pampa Verde - Pampa del Indio	8	48,0	01/08/08	31/07/11	60.000	833.000	833.000	0	0,0%	0,0%	0		
22	12	60	51	LA PAMPA	232 (Ex RPN 106	Emp. RNN¹⁵² - Chelforo	Sección I	8	37,0	01/10/08	30/09/11	100.000	1.389.000	1	0	0,0%	0,0%	0		
22	12	61	51	LA PAMPA	232	Emp. RNN¹⁵² - Chelforo	Sección II	8	37,0	01/10/08	30/09/11	100.000	1.389.000	1	0	0,0%	0,0%	0		
22	12	62	51	RIO NEGRO	232	Emp. RNN¹⁵² - Chelforo	Sección III	8	42,0	01/05/08	30/04/11	80.000	1.111.000	1	0	0,0%	0,0%	0		
22	12	63	51	SANTA FE	34	Rosario - Emp. RNNªA012	Variante (km 0,00 - km 1,4 ) y Desagües	8	1,6	01/11/08	01/07/09	20.000	556.000	556.000	0	0,0%	0,0%	0		
22	12	64	51	TIERRA DEL FUEGO	RP 23	Río San Pablo - Río Lainez - Río Irigoyen		8	42,0	01/07/08	30/06/09	4.924	137.000	137.000	0	0,0%	0,0%	0		
22	12	65	51	TIERRA DEL FUEGO	RPN 9	Emp. RNN³3 - Acceso Estancia El Roble		8	25,5	01/07/08	30/06/09	896	402.000	402.000	0	0,0%	0,0%	0		
22	12	66	51	TIERRA DEL FUEGO	RPN 5	Acceso Estancia Los Flamencos - Estancia el Salvador		8	32,0	01/07/08	30/06/09	894	402.000	402.000	0	0,0%	0,0%	0		
22	12	67	51	TIERRA DEL FUEGO	EX RP N 20	Tamariscos - Empalme RPN⁵⁶	Prog. 159,300 - Prog. 166,500	8	7,0	01/11/08	31/08/09	6.449	403.000	403.000	0	0,0%	0,0%	0		
22	12	68	51	CORRIENTES	P 40	Tramo 1 - Emp. RNN¹²³ - Puesto Siro	Prog. 0,00 - Prog. 34,00	8	34,0	01/09/08	31/08/10	61.459	1.280.000	1	0	0,0%	0,0%	0		
22	12	69	51	CORRIENTES	P 40	Tramo 2 - Puesto Siro - Emp. RPN¹¹⁴	Prog. 34,00 - Prog. 76,221	8	42,2	01/09/08	31/08/10	97.908	2.040.000	1	0	0,0%	0,0%	0		
22	12	70	51	SAN JUAN	150	Las Flores - Lte. Internacional con Chile	Sección II Peñasquito km 351	8	28,3	01/11/08	30/10/09	51.000	1.063.000	1	0	0,0%	0,0%	0		
22	12	71	51	BUENOS AIRES	9	Rehabilitación Antigua Traza e/Aª Escobar y Calle Don Bosco		8		15/11/08	16/07/09	7.000	438.000	438.000	0	0,0%	0,0%	0		
22	12	72	51	CATAMARCA	P2	Emp. RPN⁴² (La Cumbre) - Emp. RNN¹⁵⁷ (San Antonio de la Paz)	Ancasti Prog 595,24 - 12800	8		01/10/08	30/09/09	6.106	254.000	254.000	0	0,0%	0,0%	0		
22	12	73	51	CHUBUT	P71	Portada Norte Parque Nacional Los Alerces - Villa Futalaufquen	km 47,336 - km 81,96	8		01/10/08	30/05/13	141.736	1.778.000	1	0	0,0%	0,0%	0		
22	12	74	51	LA PAMPA	P1	RNN¹⁸⁸ RPN¹⁰²	km 78,80 - km 81,96	8	3,2	01/10/08	01/04/09	238	50.000	50.000	0	0,0%	0,0%	0		
22	12	75	51	LA PAMPA	P7	Metileo - RNN⁵	km 88,12 - km 132,58 y Acceso a Mirasol	8	49,5	15/11/08	16/07/09	3.719	125.000	125.000	0	0,0%	0,0%	0		
22	12	76	51	LA PAMPA	P11	RPN¹⁰² - RPN¹¹⁰	km 0,154 - km 24,763	8	24,8	11/11/08	12/07/09	1.862	116.000	116.000	0	0,0%	0,0%	0		
22	12	77	51	LA PAMPA	P102	RPN¹ - Luan Toro	km 0,00 - km 7,575; km 84,89 - km 116,85; km 129,44 - Acceso a Rucanelo	8	55,6	15/11/08	14/11/09	4.178	174.000	174.000	0	0,0%	0,0%	0		

**CUADRO D**  
**PROYECTOS DE LA DIRECCION NACIONAL DE VALIDAD AL 31/03/2008**

DATOS DE OBRA														AVANCE FINANCIERO				AVANCE FISICO		
PR	SP	PY	OB	Provincia	Ruta	Tramo	Sección	Cod	Long	Inicio	Fin Tent	Inversión Total (en miles de \$)	Crédito Inicial	Crédito Vigente al 31/3/08	Devengado al 31/3/08	Avance 1º Trim	Avance total	Est	Obs	
22	12	78	51	LA RIOJA	P5	La Rioja - Paraje San Juan	RNN°38 - Acceso a Aeropuerto	8	5,0	15/12/07	14/06/08	7.749	492.000	492.000	0	17,4%	17,4%	6	A	
22	12	79	51	BUENOS AIRES	3	Av. General Paz - Cañuelas	km 43,110 - km 61,383		18,3	01/03/08	28/02/12	155.000	29.063.000	5.812.600	0	0,0%	0,0%	0		
22	12	80	51	SGO DEL ESTERO	P4	RPN°4 Nueva Esperanza-Santo Domingo	Prog 25000 Prog 49900		24,9	15/11/08	14/11/10	30.956	645.000	645.000	0	0,0%	0,0%	0		
22	12	81	51	SGO DEL ESTERO	P13	Sumanpa-Pinto	Prog 0.0 Prog 28500.00	8	30,0	01/04/08	31/03/10	38.928	811.000	811.000	0	0,0%	0,0%	0		
22	12	82	51	SGO DEL ESTERO	P3	Sumanpa-Pinto	Prog 28500 Prog 58000	8	30,0	01/11/08	31/10/10	54.000	1.125.000	1	0	0,0%	0,0%	0		
22	12	83	51	TUCUMAN	EX365	RNN°65 (Ex365) Emp. RNN°38 Limite c/Catamarca	RNN°38-Alpachiri	8	18,0	15/11/08	14/11/09	20.000	833.000	833.000	0	0,0%	0,0%	0		
22	12	84	51	FORMOSA	S/N°	Aeródromo Localidad de Ingeniero Juarez	Emp. RNN°81 - Fin Tramo	8	1,5	17/10/07	17/03/08	10.762	278.000	278.000	0	1,5%	97,5%	6	A	
22	12	85	51	SGO DEL ESTERO	P6	RPN°6 Sachayoj Emp. RNN°16 (Pampa de los Guanacos)		8	48,0	01/11/08	30/10/14	72.000	1.000.000	1	0	0,0%	0,0%	0		
22	12	86	51	RIO NEGRO	P8	La Esperanza-Los Menucos	km 56.00-km 62.634	8	6,6	01/11/08	31/10/10	9.993	416.000	416.000	0	0,0%	0,0%	0		
Total Mejoramiento y Reposición de Rutas Fase V												4.634.026	174.056.000	31.074.636	0					
<b>Total Construcciones</b>												<b>37.179.096</b>	<b>3.394.712.975</b>	<b>3.339.128.038</b>	<b>775.766.354</b>					

**CONTRATOS DE RECUPERACION Y MANTENIMIENTO**

Contratos de Recuperación y Mantenimiento I C.Re.Ma. I

26	1	1	51	SANTA CRUZ	3	Malla 101 A - Santa Cruz	Lte.c/Chubut - Prog. 1.909,89 - Prog. 1913,01 - Prog.1971,77	13	111,4	26/05/97	23/05/05	14.043	465.000	465.000	0	0,0%	100,0%	7	
26	1	2	51	SANTA CRUZ	3-281	Malla 101 B - Santa Cruz	Prog.1971,77- Prog. 1996,82-Pto. Deseado - Emp. R.N.N° 3	13	132,3	24/04/97	21/12/04	13.515	465.400	465.400	0	0,0%	99,7%	7	
26	1	3	51	LA PAMPA	143-152	Malla 104 - La Pampa	Emp. RNN°35 - Chacharramendi	13	127,8	03/07/97	30/10/04	9.733	465.400	465.400	0	0,0%	100,0%	8	
26	1	4	51	LA RIOJA	38-79	Malla 207/304 - La Rioja - Córdoba	Acceso a Cruz del Eje - Chemical / Emp. RPN°31 - Chemical	13	243,8	18/06/97	15/06/04	11.169	465.000	465.000	0	0,0%	97,7%	8	
26	1	6	51	SALTA	40N-68	Malla 401 A - Salta - Tucumán	Emp. RPN°307 - San Carlos / Emp. RNN°40N - Río Conchas (Pte)	13	142,3	04/06/97	31/10/08	22.467	465.400	465.400	0	1,5%	96,5%	6	
26	1	7	51	SALTA	68	Malla 401 B - Salta	Río Las Conchas (Pte) - Río Ancho (Pte)	13	114,8	30/04/97	26/09/08	40.875	566.320	566.320	237.697	0,9%	52,6%	6	
26	1	8	51	LA RIOJA	40N-60-75	Malla 403 - La Rioja - Catamarca	Emp. RNN°60 - Belén/Aimogasta-Acceso Tinogasta/Aminga - Emp.RNN°60	13	226,3	04/07/97	01/07/04	17.762	365.000	365.000	0	0,0%	97,7%	7	
26	1	9	51	JUJUY	9-66	Malla 404 - Jujuy - Salta	Río Vaqueros (Pte) - Lte. Salta-Jujuy /Lte. Salta - Jujuy-Río Yala (Pte) / Emp.R9-Emp.R 34/Emp.R66-R34	13	148,9	05/04/97	14/10/04	12.938	225.000	225.000	0	0,0%	100,0%	8	
26	1	10	51	CHACO	89	Malla 405 A - Chaco - Santiago del Estero	Acceso Gral. Pinedo - Lte. c/ Santiago del Estero / Lte. c/Chaco - Yuchán	13	178,6	22/05/97	18/12/05	23.197	850.123	850.123	0	0,0%	100,0%	7	
26	1	11	51	SGO DEL ESTERO	89	Malla 405 B - Sgo. Del Estero	Yuchán - Emp. RNN°34	13	79,7	10/04/97	08/07/06	19.845	336.580	336.580	0	0,0%	100,0%	7	
26	1	12	51	CORRIENTES	123-14-122	Malla 501 - Corrientes	Emp. RNN°117-Emp. RPN°155-km139,00- Emp. RNN°14- Emp. RNN°14-Yapeyú	13	144,7	07/07/97	04/10/06	27.283	223.654	223.654	0	0,0%	85,8%	7	
26	1	13	51	ENTRE RIOS	12-18-32	Malla 502 - Entre Rios	Emp. RNN°127-Lte. c/Corrientes -Emp. RNN° 12-Emp. RNN°32-Emp. RNN°12-Hansenkamp	13	271,4	27/08/97	23/09/08	28.762	259.000	2.488.496	2.099.504	2,7%	96,4%	6	
26	1	14	51	CORRIENTES	119-123	Malla 507 - Corrientes	Emp. RNN°14 - Emp. RNN°123 - Emp. RNN°12 - km 139,00	13	217,6	03/11/97	02/04/04	20.456	223.690	223.690	0	0,0%	100,0%	7	
26	1	15	51	CHACO	95	Malla 508 - Chaco	Paralelo 28 - Tres Isletas	13	222,3	10/02/98	06/02/11	21.754	300.000	1.000.000	499.049	3,4%	94,5%	6	
26	1	16	51	CORRIENTES	14	Malla 503 - Corrientes	Cuay Grande - Lte. c/Misiones	13	122,5	07/07/97	03/09/04	15.340	100.700	100.700	0	0,0%	100,0%	8	
26	1	17	51	MISIONES	14	Malla 504 - Misiones	Lte. c/ Corrientes - Emp. RPN°20	13	272,6	14/10/97	11/10/04	20.028	100.700	100.700	0	0,0%	100,0%	7	
26	1	19	51	SALTA	34-50	Malla 406 - Salta - Jujuy	San Pedro - Emp. RNN°50 / Emp. RNN°34 - Lte. c/Bolivia	13	204,7	18/07/97	15/08/04	16.672	100.700	100.700	0	0,0%	100,0%	7	
26	1	21	51	SAN JUAN	20-141	Malla 302 - San Juan	Lte.c/San Luis - San Juan / Lte. c/La Rioja - Emp. RNN°20	13	286,8	15/08/97	13/08/03	16.006	850.000	850.000	0	0,0%	100,0%	7	
26	1	22	51	LA RIOJA	38-75	Malla 303 - La Rioja	Emp. RNN°74 - Lte. c/Catamarca / La Rioja - Aminga	13	231,6	02/08/97	31/07/02	6.378	221.300	221.300	0	0,0%	100,0%	7	
26	1	23	51	LA RIOJA	76-150	Malla 308 - La Rioja - San Juan	Emp. RNN°150 - Vinchina / Patquia - Ischigualasto	13	292,0	13/01/98	12/04/04	10.860	100.000	100.000	0	0,0%	100,0%	7	
26	1	24	51	LA RIOJA	38-40N-74	Malla 309 - La Rioja	Chemical - Emp. RNN°74 / Emp. RNN°74 - Emp. RNN°60 / Patquia - Emp. RNN°40N	13	327,8	30/09/97	30/06/04	17.876	100.000	100.000	0	0,0%	100,0%	8	
26	1	25	51	CHUBUT	3	Malla 107 A - Chubut	Acceso Malaspina - km 1817,55	13	124,5	11/11/97	08/10/08	21.567	223.210	250.000	206.633	2,8%	96,6%	6	
26	1	26	51	SANTA CRUZ	3	Malla 105 - Santa Cruz	Emp. RNN° 281- Gran Bajo de San Julián	13	308,0	25/11/97	24/04/05	20.207	112.323	112.323	0	0,0%	89,6%	7	
26	1	28	51	CORRIENTES	118	Malla 512 A - Corrientes	Emp. RNN°12 Sur - Pje. Iguatú Porá	13	84,3	13/01/98	11/03/08	21.453	835.000	835.000	84.396	1,4%	99,1%	6	A
26	1	29	51	BUENOS AIRES	229-249-22	Malla 206 - Buenos Aires	A/N RNN°3-P. Alta/Emp. RNN°3-Emp.RNN° 229/Emp.RNN°3-Pte.s/R. Colorado	13	167,1	17/07/97	13/04/08	21.947	405.000	405.000	146.180	2,0%	98,3%	6	
26	1	31	51	SANTA FE	98	Malla 209 A - Santa Fe	Emp. RNN°11 - km 123,43	13	123,4	09/12/97	08/05/04	26.066	223.654	223.654	0	0,0%	100,0%	7	
26	1	32	51	CHUBUT	40S-258-259	Malla 113 - Chubut	Lte.c/ Río Negro-Emp. RNN°40S-Emp. RN258-Emp. RNN°25 Emp. RNN°40s Trevelin	13	201,2	01/12/97	29/03/08	31.618	1.688.000	1.688.000	855.998	3,0%	97,9%	6	C
26	1	33	51	CHUBUT	3-25	Malla 102 A - Chubut	Emp. RNN°25 -Prog. 1512,60-Rawson-Pte.s/Río Chubut	13	250,4	14/11/97	11/11/04	21.472	100.000	100.000	0	0,0%	99,8%	7	
26	1	34	51	FORMOSA	81	Malla 505 - Formosa	Emp. RNN°11 - Acceso a Las Lomitas	13	285,6	01/08/97	29/10/04	17.069	100.000	100.000	0	0,0%	100,0%	8	
26	1	35	51	RIO NEGRO	258-237	Malla 114 - Río Negro	Bariloche-Lte. c/Chubut-Lte. c/Neuquen- Entrada Bariloche	13	141,9	01/04/98	27/12/09	22.104	1.700.000	6.251.586	4.083.860	2,4%	89,8%	6	
26	1	36	51	SAN LUIS	20-79	Malla 307 - San Luis	AccesoQuines - Lte.c/San Juan / Acceso Quines - Lte.c/La Rioja	13	187,7	17/06/98	14/11/04	13.993	100.000	100.000	0	0,0%	100,0%	8	
26	1	37	51	SAN LUIS	146	Malla 305 - San Luis - Mendoza	Emp. RNN°7 - Pte.s/Río Diamante	13	211,2	13/01/98	12/04/04	13.402	436.456	436.456	0	0,0%	100,0%	8	

CUADRO D  
PROYECTOS DE LA DIRECCION NACIONAL DE VALIDAD AL 31/03/2008

DATOS DE OBRA														AVANCE FINANCIERO				AVANCE FISICO			
PR	SP	PY	OB	Provincia	Ruta	Tramo	Sección	Cod	Long	Inicio	Fin Tent	Inversión Total (en miles de \$)	Crédito Inicial	Crédito Vigente al 31/3/08	Devengado al 31/3/08	Avance 1º Trim	Avance total	Est	Obs		
26	1	38	51	CORDOBA	9-60	Malla 204 - Cordoba	Jesús María-Lte.Santiago del Estero-Emp. RNN°9-Lte.c/Catamarca	13	309,5	12/07/97	09/06/04	15.095	100.000	100.000	0	0,0%	100,0%	7			
26	1	39	51	SAN LUIS	146-147	Malla 301- San Luis	Emp. RNN°20 - Emp. RNN°147 / Emp. RNN°7 - Emp. RNN°20	13	245,6	20/06/97	17/02/04	14.250	227.500	227.500	0	0,0%	100,0%	8			
26	1	40	51	LA PAMPA	154	Malla 115 - La Pampa	Emp. RNN°35 - Emp. RNN°22	13	136,8	23/06/97	20/09/04	18.091	100.000	100.000	0	0,0%	100,0%	8			
26	1	41	51	BUENOS AIRES	228	Malla 211 - Buenos Aires	Emp. RPN°86 - Emp. RNN°3	13	139,9	04/03/98	30/12/08	28.532	212.365	1.600.000	1.308.426	3,2%	87,3%	6			
26	1	43	51	MENDOZA	143-144-146	Malla 312 - Mendoza	Lte.c/La Pampa - Carmensa / San Rafael - Emp. RNN°40S / Pte.s/Río Diamante - Emp. RNN°143	13	223,3	13/08/97	11/03/04	15.295	100.000	100.000	0	0,0%	100,0%	7			
26	1	44	51	ENTRE RIOS	18-130	Malla 510 - Entre Rios	Villaguay - Emp. RNN°14 - Emp. RNN°14 - Villaguay	13	173,0	25/10/97	20/02/09	12.968	480.000	480.000	267.027	3,1%	95,2%	6			
26	1	45	51	CORDOBA	20-148	Malla 210 - Córdoba - San Luis	A.S.J.Del Morro - Lte.c/Cordoba / Lte.c/San Luis - Villa Dolores / Villa Dolores - Acceso a Quines	13	220,0	05/09/97	03/10/04	18.064	100.022	100.022	0	0,0%	100,0%	8			
26	1	46	51	ENTRE RIOS	127	Malla 506 - Entre Rios	Emp. RNN°12 - Emp. RNN°14-119	13	259,2	03/10/97	30/04/08	30.724	290.000	1.700.000	1.389.168	2,9%	98,2%	6			
26	1	47	51	BUENOS AIRES	3	Malla 208 - Buenos Aires	Acc. L. U3 - Emp. RP Ex.NN°3	13	258,3	05/11/97	02/12/08	29.828	739.999	1.100.000	846.283	2,6%	96,6%	6			
26	1	48	51	RIO NEGRO	22-151	Malla 103 - Rio Negro	Emp. RNN°152 - Lte. La Pampa	13	281,3	14/06/97	31/07/03	14.887	223.654	223.654	0	0,0%	100,0%	8			
26	1	50	51	RIO NEGRO	22	Malla 108 A - Rio Negro	Río Colorado - Emp. RNN°152	13	221,6	31/07/97	28/10/04	17.642	100.012	100.012	0	0,0%	98,6%	7			
26	1	51	51	NEUQUEN	22-237	Malla 106 - Neuquen	Plotlier - A° La Teresa	13	195,7	29/10/97	27/07/04	9.896	223.654	223.654	8.690	0,0%	100,0%	8			
26	1	52	51	NEUQUEN	237-231	Malla 109 - Neuquén	A° La Teresa - Lte.c/Río Negro- Emp.RNN°237- Emp.RNN°234	13	275,5	14/11/97	12/06/05	17.348	100.000	100.000	0	0,0%	90,1%	7			
26	1	53	51	ESTERO	9	Malla 402 A - Santiago del Estero	Lte. c/ Córdoba - Río Saladillo	13	96,7	03/12/97	31/12/02	6.976	101.236	101.236	0	0,0%	100,0%	8			
26	1	54	51	NEUQUEN	22	Malla 111 - Neuquén	Arroyito - Acceso Zapala	13	134,7	31/10/97	27/01/09	27.713	267.000	4.169.559	1.567.851	8,9%	98,0%	6			
26	1	55	51	BUENOS AIRES	226	Malla 201 A - Buenos Aires	Emp. RPN°65 - Acceso Larramendi	13	113,7	09/10/97	06/10/04	14.367	556.321	556.321	0	0,0%	100,0%	7			
26	1	57	51	LA RIOJA	77-79-141	Malla 311 - La Rioja	Emp. RNN°79 - Emp. RNN°38 / Lte.c/San Luis - D. Tello / Emp. RNN°79 - Lte.c/San Juan	13	282,8	13/11/97	12/05/04	13.412	100.000	100.000	0	0,0%	100,0%	8			
26	1	60	51	RIO NEGRO	251	Malla 108 B - Rio Negro	Emp. RNN°22 - Emp. RNN°250	13	118,7	25/07/97	23/03/04	14.994	125.600	125.600	0	0,0%	98,5%	7			
26	1	61	51	CHUBUT	3-26	Malla 107 B - Chubut	Prog. 1817,55-Lte.c/Santa Cruz-Emp. RNN°3-Emp. RPN°20	13	140,7	23/06/97	19/11/08	23.496	1.933.000	1.933.000	436.781	6,4%	93,1%	6	A		
26	1	62	51	BUENOS AIRES	226	Malla 201 B - Buenos Aires	Acceso. Larramendi - Emp. RNN°33 (obras faltantes)	13	104,8	20/05/99	17/08/05	14.584	112.365	112.365	0	0,0%	96,3%	7			
26	1	63	51	CHUBUT	3	Malla 102 B - Chubut	Est. Pozo Hondo - Acc. Malaspina	13	180,6	14/11/97	11/11/04	20.165	112.365	112.365	0	0,0%	100,0%	7			
26	1	64	51	SANTA FE	95-98	Malla 209 B - Santa Fe	Emp. RPN°2 - Lte. c/Chaco / Prog. 123.43 - Tostado	13	209,1	19/12/97	17/12/03	21.313	100.260	100.260	0	0,0%	100,0%	7			
26	1	65	51	CORRIENTES	118	Malla 512 B - Corrientes	Pje. Iguaté Porá - Emp. RNN°12 (Norte)	13	113,5	17/11/97	14/11/08	19.278	112.365	112.365	97.243	0,8%	98,0%	6	A - C		
26	1	66	51	RIO NEGRO	3	Malla 120 - Rio Negro - Buenos Aires	Emp. RNN°Ex 3 - Emp. RNN°251	13	185,2	23/02/98	21/12/09	27.120	2.000.000	2.000.000	475.089	14,2%	96,1%	6			
Total Contratos de Recuperación y Mantenimiento I C.Re.Ma. I												1.063.895	21.690.328	36.258.395	14.609.875						
Contratos de Recuperación y Mantenimiento II C.Re.Ma. II																					
26	2	24	51	NEUQUEN	40S	Malla 131 - Neuquén	Catán Lil - Collón Curá	13	104,5	01/12/04	29/11/09	46.074	2.570.000	2.570.000	176.138	0,6%	85,6%	6			
26	2	37	51	FORMOSA	81	Malla 338 - Formosa	Emp RNN°95 - Las Lomitas / Emp. RNN°81 - Villa General Güemes	13	171,0	01/01/05	30/12/09	49.896	1.400.000	1.400.000	323.610	1,0%	95,4%	6			
26	2	50	51	RIO NEGRO	250	Malla 123 B - Rio Negro	km 112,78 - km 258,01	13	145,2	01/12/04	29/11/09	45.667	1.388.000	1.888.000	387.560	0,8%	90,2%	6			
26	2	66	51	SAN JUAN	40N-150	Malla 306 - San Juan	Chimbas - Lte. c/La Rioja / Emp.RNN°40N - Arrequeintin (Obras faltantes)	13	313,8	09/09/03	08/10/07	19.509	1.970.000	1.970.000	214.117	0,0%	96,6%	7			
26	2	68	51	LA PAMPA	35	Malla 116 A - La Pampa - Buenos Aires	Bahia Blanca (Salida) - Lte. c/La Pampa / Lte. c/Bs.As. - Emp. RPN°1 (D)	13	138,0	01/03/05	27/02/10	60.293	900.000	900.000	0	0,5%	70,8%	6			
26	2	69	51	LA PAMPA	35	Malla 116 B - La Pampa	Emp. RPN°1 (D) - Estancia Los Manantiales	13	114,0	01/11/05	30/10/10	49.953	687.000	1.187.000	650.641	0,7%	92,8%	6			
26	2	70	51	LA PAMPA	35	Malla 117 A - La Pampa	Est. Los Manantiales - Emp. RPN°10	13	111,3	01/05/05	29/04/10	42.652	1.073.000	1.573.000	130.732	11,8%	87,0%	6			
26	2	71	51	SANTA FE	A008	Malla 202 A - Santa Fe	F.C.G.Mitre - Emp.c/Avda. Belgrano	13	27,9	19/11/03	17/01/07	38.487	145.698	145.698	0	0,0%	99,2%	7			
26	2	72	51	SANTA FE	9-11-33-34-A012	Malla 202 B - Santa Fe	Tramos Varios	13	95,7	10/01/04	09/04/08	32.892	337.000	337.000	0	1,9%	80,2%	6			
26	2	79	51	LA RIOJA	38-60	Malla 408 B - La Rioja - Catamarca	Lte. c/La Rioja - km 576,37 / Emp. RNN°38 - Aimogasta	13	166,7	03/12/04	01/12/09	59.317	1.500.000	2.000.000	375.538	0,6%	94,0%	6			
26	2	80	51	CATAMARCA	60	Malla 408 C - Catamarca	Emp.RNN°157 - Emp.RNN°38	13	171,9	02/05/05	30/06/10	52.946	1.200.000	1.700.000	253.503	0,7%	93,2%	6			
26	2	93	51	MENDOZA	188	Malla 314 - Mendoza/San Luis	Emp. RPN°3 - Acceso a Colonia Alvear	13	161,5	05/06/01	03/04/08	30.706	4.650.000	4.650.000	0	4,4%	89,6%	6	A		
26	2	94	51	BUENOS AIRES	33	Malla 215 - Buenos Aires	Emp. RNN°5 - Est. El Recreo	13	69,2	01/02/05	02/03/10	42.472	1.000.000	1.500.000	87.261	0,6%	95,1%	6			
26	2	95	51	BUENOS AIRES	33	Malla 216 A - Buenos Aires	Estancia El Recreo - Estancia El Mate	13	72,8	01/04/05	30/03/10	43.723	1.000.000	1.500.000	131.333	0,5%	96,3%	6			
26	2	97	51	LA PAMPA	35-188	Malla 117 B - La Pampa	Emp. RPN°10 - Lte. c/Córdoba / Emp.RNN°35 - Acceso Quetrequén	13	158,3	01/04/05	30/04/10	41.871	910.000	1.410.000	323.162	1,2%	90,7%	6			
26	2	98	51	BUENOS AIRES	33	Malla 216 B - Buenos Aires	Estancia El Mate - Emp. RNN°7	13	71,9	01/03/05	27/02/10	40.405	1.048.000	1.548.000	200.170	0,5%	95,9%	6			
26	2	78	51	TUCUMAN	60-157	Malla 408 A - Catamarca - Santiago del Estero - Tucumán	Lte.c/ Córdoba - Emp. RNN°157 / Emp. RNN°60 - Acceso a Frías	13	114,6	01/02/05	30/01/10	36.957	1.100.000	1.100.000	194.002	0,8%	94,0%	6			
26	2	81	51	TUCUMAN	157	Malla 409 A - Tucumán	Emp. RPN°329 (Monteagudo) - Tucumán	13	75,3	19/06/01	16/11/08	24.284	1.531.000	2.031.000	93.376	0,6%	99,2%	6			
Total Contratos de Recuperación y Mantenimiento II C.Re.Ma. II												758.104	24.409.698	29.409.698	3.541.143						
Contratos de Recuperación y Mantenimiento III C.Re.Ma. III																					
26	3	1	51	SANTA FE	95	Malla 209 B - Santa Fé	Emp. RP Secundaria N°286 - Lte. con Santa Fe/Chaco	13	79,0	01/11/08	29/11/12	43.116	1.916.000	1.916.000	0	0,0%	0,0%	0			
26	3	2	51	ENTRE RIOS	12 - 136	Malla 509 - Entre Rios	Emp.RNN°14 - Galarza - Emp. RPN°20 - Lte. c/Rep. Oriental del Uruguay	13	151,8	01/01/05	30/12/09	45.290	1.498.000	2.519.307	409.178	1,4%	95,3%	6			
26	3	3	51	ENTRE RIOS	18	Malla 513 A - Entre Rios	Emp. RPN°32 - Emp. RPN°20	13	90,3	01/01/05	30/12/09	41.571	1.720.000	2.303.234	240.718	0,9%	93,6%	6			
26	3	4	51	CHUBUT	3 - A010	Malla 606 - Chubut	Paraje A° Verde - Alto Nivel RNN°25 / Emp. RNN°3 - Pto. Mineraleto	13	159,7	01/10/05	30/01/07	26.392	5.156.000	5.156.000	0	0,0%	100,0%	10			

**CUADRO D**  
**PROYECTOS DE LA DIRECCION NACIONAL DE VALIDAD AL 31/03/2008**

DATOS DE OBRA														AVANCE FINANCIERO				AVANCE FISICO		
PR	SP	PY	OB	Provincia	Ruta	Tramo	Sección	Cod	Long	Inicio	Fin Tent	Inversión Total (en miles de \$)	Crédito Inicial	Crédito Vigente al 31/3/08	Devengado al 31/3/08	Avance 1º Trim	Avance total	Est	Obs	
26	3	5	51	RIO NEGRO	22 - 151	Malla 103 - Río Negro	Allen - Acc. a Cipolletti / Acc. a Cipolletti - Lte. c/La Pampa	13	163,8	15/01/05	14/11/09	54.523	3.000.000	3.641.579	258.128	0,7%	83,8%	6		
26	3	6	51	CHUBUT	259-40	Malla 113 - Chubut	Lte.c/Río Negro - Emp.RNN°259	13	149,1	01/08/08	30/07/13	97.343	4.326.000	4.326.000	0	0,0%	0,0%	0		
26	3	7	51	SAN LUIS	146 - 147	Malla 301 - San Luis	Emp.RNN°20 - Emp.RNN°147 / Emp.RNN° 7 - Emp.RNN°20	13	253,8	01/02/05	30/01/10	61.802	1.200.000	1.607.903	271.936	0,6%	66,5%	6		
26	3	8	51	SAN LUIS	188	Malla 129 - La Pampa - San Luis	Acceso a Quetrequén - Emp. RPN°3	13	129,4	01/09/05	30/08/10	42.548	500.000	1.001.873	345.940	0,8%	91,6%	6		
26	3	9	51	SANTA FE	178 - 177	Malla 205 - Santa Fe - Buenos Aires	Pergamino - Emp. RPN°65 / Emp. RPN°21 - Alto Nivel RNN°9	13	179,7	01/09/08	30/08/13	54.970	8.985.000	8.985.000	0	0,0%	0,0%	0		
26	3	10	51	MENDOZA	7	Malla 330 - Mendoza	Emp. RNN°40S - Lte. c/Chile	13	182,5	02/01/07	31/12/11	100.185	28.699.000	23.292.013	1.720.792	19,5%	44,9%	6		
26	3	11	51	SAN JUAN	40N-A014-20	Malla 332 - San Juan	Lte.c/Mendoza - San Juan / Acc. Sur/Norte/Este Avda. Circunvalación San Juan	13	105,0	02/05/05	29/11/10	73.467	1.600.000	6.223.756	3.941.251	0,5%	83,2%	6		
26	3	12	51	SGO DEL ESTERO	9	Malla 402 B - Santiago del Estero	Río Saladillo (Puente) - Santiago del Estero (Entrada)	13	120,9	01/01/06	30/12/10	56.142	6.242.000	7.008.571	468.855	0,8%	91,1%	6		
26	3	13	51	JUJUY	9-66-IV66	Malla 404 - Jujuy - Salta	R. Vaqueros-Lte.c/Jujuy/Lte.c/Salta-R. Yala/Emp.R9- Emp.R34/Emp.R66-Emp.R34	13	148,9	01/10/05	29/09/10	45.910	1.000.000	3.635.760	804.752	1,6%	95,0%	6		
26	3	14	51	SGO DEL ESTERO	64	Malla 407 - Santiago del Estero - Catamarca - Tucumán	Santiago del Estero - Emp. RNN°38	13	151,9	01/08/05	30/10/10	52.920	1.217.000	1.989.870	348.579	1,0%	82,8%	6		
26	3	15	51	TUCUMAN	157	Malla 408 D - Tucumán - Santiago del Estero	Acceso a Frias - Emp. RPN°329	13	128,0	01/04/05	30/03/10	44.916	1.000.000	1.000.000	0	0,9%	88,6%	6		
26	3	16	51	ENTRE RIOS	12 - 131	Malla 513 B - Entre Ríos	Km 333,49 - Emp. RPN°32 / Emp RPN°11 - Emp. RNN°12	13	99,9	01/03/05	27/02/10	45.812	1.000.000	1.747.763	455.919	1,0%	94,6%	6		
26	3	17	51	SANTA CRUZ	3 - 281	Malla 101 B - Santa Cruz	Prog. 1970,32 - prog. 2026 / Puerto Deseado - Emp. RNN°3	13	180,1	01/11/08	29/10/12	81.023	3.601.000	3.601.000	0	0,0%	0,0%	0		
26	3	18	51	CHUBUT	3 - 25	Malla 102 A - Chubut	Emp. RNN°25 - Prog. 1512,60 / Rawson - Puente s/Río Chubut	13	250,4	01/12/04	29/11/09	47.004	6.658.000	6.658.000	0	0,8%	62,4%	6		
26	3	19	51	CHUBUT	3	Malla 102 B - Chubut	Est. Pozo Hondo - Acceso a Malaspina	13	230,4	01/12/04	29/01/10	58.836	3.905.000	15.306.982	7.167.909	6,7%	65,3%	6		
26	3	20	51	LA PAMPA	152 - 143	Malla 104 - La Pampa	El Carancho - Chacharramendi / Emp. RNN°35 - El Carancho	13	128,5	02/01/06	31/12/10	37.385	6.068.000	7.030.543	414.180	1,1%	87,4%	6		
26	3	21	51	RIO NEGRO	22	Malla 108 A - Río Negro	Chimpay - Allen	13	146,5	01/05/05	29/04/10	52.116	1.473.000	1.643.000	165.802	1,2%	87,0%	6		
26	3	22	51	NEUQUEN	231 - 237 - 40S	Malla 109 - Neuquén	Emp.RNN°40S-Lte. c/Chile / A°La Teresa-Emp.RNN°40S / Emp.RNN°237-Lte.c/R.Negro	13	291,2	01/02/05	30/01/10	47.996	4.888.000	6.982.681	898.226	1,9%	84,2%	6		
26	3	23	51	LA RIOJA	38 - 79	Malla 207/304 - La Rioja - Córdoba	Acc. Dique Cruz del Eje-Chamical / Emp. RPN°31-Esperanza de Los Cerrillos	13	334,0	01/07/05	29/06/10	51.440	2.606.000	3.381.479	318.994	0,9%	83,4%	6		
26	3	24	51	SAN JUAN	20 - 141	Malla 302 - San Juan	Lte. c/San Luis - San Juan / Lte. c/La Rioja - Emp. RNN° 20	13	286,1	01/06/05	29/11/10	49.000	4.806.000	6.323.893	435.085	1,3%	79,0%	6		
26	3	25	51	MENDOZA	143-144-146	Malla 312 - Mendoza	Lte.c/La Pampa-Carmensa/S.Rafael- Emp.RNN°40S/Pte.s/R.Diamante-Emp.RNN°143	13	223,3	01/03/05	27/02/10	38.971	600.000	1.459.002	286.332	1,3%	89,6%	6		
26	3	26	51	SGO DEL ESTERO	9	Malla 402 A - Santiago del Estero	Lte. c/Córdoba - Río Saladillo	13	96,7	01/07/05	29/06/10	44.867	3.264.000	3.002.198	243.399	0,8%	89,8%	6		
26	3	27	51	CORRIENTES	123	Malla 507 - Corrientes	Emp. RNN°14 - km 139	13	108,2	30/04/08	28/04/13	58.390	2.171.000	7.737.001	0	0,0%	0,0%	4		
26	3	28	51	SANTA CRUZ	3	Malla 105 - Santa Cruz	Prog. 2026 - Gran Bajo de San Julián	13	277,4	30/06/08	28/06/13	35.536	2.471.000	1	0	0,0%	0,0%	0		
26	3	29	51	RIO NEGRO	250	Malla 123 A - Río Negro	Emp. RNN°3 - km 112,78	13	112,8	01/09/07	29/08/12	68.181	3.030.000	10.652.115	10.652.114	18,8%	34,6%	6		
26	3	30	51	NEUQUEN	234	Malla 133 - Neuquén	Emp. RNN°40 - Pichi Trafal y Nuevo Puente s/Río Aluminé	13	16,3	01/10/07	28/09/12	53.908	1.953.000	1.953.000	0	12,0%	22,4%	6		
26	3	31	51	SANTA FE	95-98	Malla 209 C - Santa Fe	Emp. RPN°2 - Emp. RPN°286 / Prog. 123 - Tostado	13	126,2	01/11/08	30/10/13	39.722	3.111.000	3.111.000	0	0,0%	0,0%	4		
26	3	32	51	CORDOBA	35	Malla 212 - Córdoba	Lte. c/La Pampa - Emp. RNN°8	13	203,3	01/10/08	29/09/13	91.463	4.065.000	4.065.000	0	0,0%	0,0%	0		
26	3	33	51	CORDOBA	158	Malla 230 - Córdoba	San Francisco - Villa María	13	156,6	01/10/08	29/09/13	57.227	2.375.000	2.375.000	0	0,0%	0,0%	0		
26	3	34	51	SGO DEL ESTERO	34	Malla 431 - Santiago del Estero/Salta/Tucumán	La Banda - Rosario de la Frontera	13	251,9	03/04/07	31/03/12	101.067	3.859.000	21.462.512	15.375.510	15,1%	46,7%	6		
26	3	35	51	TUCUMAN	38	Malla 437 - Tucumán	Lte. c/Catamarca - A/N RNN°9 - San Miguel de Tucumán	13	145,7	01/05/06	29/04/11	96.149	15.979.000	21.395.195	4.211.959	8,6%	37,3%	6		
26	3	36	51	CATAMARCA	38	Malla 441 - Catamarca	El Portezuelo - Lte. Con Tucumán	13	66,1	01/01/08	29/12/12	80.381	3.572.000	3.572.000	0	3,2%	3,2%	6	A	
26	3	37	51	CORRIENTES	119	Malla 532 - Corrientes	Emp. RNN°123 - Emp. RNN°123	13	109,3	01/11/08	30/10/13	49.194	2.889.000	2.889.000	0	0,0%	0,0%	0		
26	3	38	51	CHUBUT	40-259	Malla 632 - Chubut	Emp. RNN°259 - La Paulina (D)	13	159,6	01/09/07	29/08/12	117.388	4.662.000	4.662.000	4.304.366	9,0%	20,6%	6		
26	3	39	51	NEUQUEN	22 - 237	Malla 106 - Neuquén	Plotier - Arroyito / Arroyito - A° La Teresa	13	195,4	01/03/08	27/02/13	96.034	3.604.000	3.604.000	0	0,0%	0,0%	4		
26	3	40	51	CHUBUT	3	Malla 107 A - Chubut	Acceso Malaspina - prog. 1817,55	13	129,5	01/08/08	30/07/13	41.050	2.666.000	2.666.000	0	0,0%	0,0%	0		
26	3	41	51	RIO NEGRO	251-22-250	Malla 108 B - Río Negro	Emp.RNN°22-Emp.RNN°250 / Lte. c/La Pampa-Chimpay / km258-Emp.RNN°22	13	340,7	01/07/08	29/06/13	27.370	4.309.000	4.309.000	0	0,0%	0,0%	0		
26	3	42	51	BUENOS AIRES	226	Malla 201 A - Buenos Aires	Emp. RPN°65 - Acceso a Larramendy	13	112,8	01/11/08	30/10/13	50.784	4.444.000	4.444.000	0	0,0%	0,0%	0		
26	3	43	51	BUENOS AIRES	226	Malla 201 B - Buenos Aires	Acceso a Larramendy - Emp. RNN°33	13	104,9	01/11/08	30/10/13	47.183	4.222.000	4.222.000	0	0,0%	0,0%	0		
26	3	44	51	BUENOS AIRES	22 - 229 - 249	Malla 206 - Buenos Aires	Emp.RNN°3-Pte.S/Río Colorado / A/N RNN°3 B°Mirasol-P. Alta / Emp.RNN°3-Emp.RNN°229	13	167,8	01/09/08	30/08/13	7.515	4.000.000	4.000.000	0	0,0%	0,0%	0		
26	3	45	51	SAN LUIS	146	Malla 305 - San Luis - Mendoza	Emp RNN°7 - Pte. sobre Río Diamante	13	211,2	01/08/07	29/07/12	62.922	2.246.000	6.381.577	3.206.047	26,5%	47,3%	6		
26	3	46	51	SALTA	51 - 68	Malla 401 B - Salta	El Aybal - Campo Quijano/Talapampa - Río Ancho (Puente)	13	106,2	30/09/08	28/09/13	65.849	4.000.000	4.000.000	0	0,0%	0,0%	0		
26	3	47	51	MISIONES	14	Malla 504 - Misiones	Lte. c/Corrientes - Campo Grande	13	125,9	01/02/08	29/01/13	105.469	4.688.000	4.688.000	0	1,8%	1,8%	6		
26	3	47	52	MISIONES	14	Malla 539	Campo Grande - Emp. RPN°20	13	134,7	01/03/08	27/02/13	104.969	2.694.000	2.694.000	0	0,0%	0,0%	4		
26	3	48	51	FORMOSA	81	Malla 505 - Formosa	Emp. RNN°11 - Emp. RNN°95	13	181,4	30/04/08	28/04/13	67.804	2.621.000	2.621.000	0	0,0%	0,0%	4		

Total Contratos de Recuperación y Mantenimiento III C.Re.Ma. III

2.921.100 196.559.000 259.246.808 56.945.970



**CUADRO D**  
**PROYECTOS DE LA DIRECCION NACIONAL DE VIALIDAD AL 31/03/2008**

DATOS DE OBRA														AVANCE FINANCIERO				AVANCE FISICO			
PR	SP	PY	OB	Provincia	Ruta	Tramo	Sección	Cod	Long	Inicio	Fin Tent	Inversión Total (en miles de \$)	Crédito Inicial	Crédito Vigente al 31/3/08	Devengado al 31/3/08	Avance 1º Trim	Avance total	Est	Obs		
26	4	53	51	LA RIOJA	40(N) - 60 - 75	Malla 403	Emp. RNN°60 - Río Agua Clara; Aimagasta (S) - Acceso a Tinogasta	13	242,2	01/11/08	30/10/13	108.972	4.843.000	1	0	0,0%	0,0%	0			
26	4	54	51	LA RIOJA	76 - 150	Malla 308	Emp. RNN°150 - Vinchina; Patquia - Portezuelo	13	307,0	01/11/08	30/10/13	138.038	6.135.000	1.227.000	0	0,0%	0,0%	0			
26	4	55	51	SALTA	16	Malla 430	Lte. c/chaco - Coronel Olleros	13	114,0	01/11/08	29/10/12	51.282	2.279.000	1	0	0,0%	0,0%	0			
26	4	56	51	ENTRE RIOS	RP6 RP39	Malla 513 C - Entre Rios	RPN°6 A° Altamirano - Gral Galarza/RPN°39 Nogoya - Emp. RPN° 6	13	86,0	01/07/06	28/06/12	43.558	6.004.000	8.225.896	8.101.189	0,7%	88,2%	6			
26	4	59	51	SALTA	16	Malla 433	Coronel Olleros - Emp. RNN°9 y N°34	13	90,0	01/11/08	29/10/12	40.698	1.809.000	1	0	0,0%	0,0%	0			
26	4	60	51	SALTA	34	Malla 434	Emp. RNN°50 - Lte. c/Bolivia	13	159,0	30/11/07	27/11/12	118.194	4.432.000	7.539.235	2.088.497	7,0%	13,4%	6	A		
26	4	61	51	SAN LUIS	20 - 79	Malla 307	Acceso Quines - Lte. c/San Juan / Acceso Quines - Lte.c/La Rioja	13	188,0	01/11/08	30/10/13	85.330	3.754.000	751.001	0	0,0%	0,0%	2			
26	4	62	51	INTERPROVINCIAL	16	Malla 436		13	170,0	01/11/08	30/10/13	76.500	3.000.000	1	0	0,0%	0,0%	0			
26	4	63	51	CORDOBA	158	Malla 231	Villa María - Río Cuarto	13	231,0	01/11/08	29/10/12	62.312	2.769.000	1	0	0,0%	0,0%	0			
26	4	66	51	MENDOZA		Malla 314	Emp. RPN°3 - Acceso a Colonia Alvear	13	161,5	01/11/08	30/10/13	100.000	3.230.000	646.000	0	0,0%	0,0%	0			
26	4	69	51	SAN JUAN	40	Malla 306 - Chimbas - San Roque	km 3429,78 - km 3568,79	13	141,5	01/11/08	29/10/12	40.000	2.667.000	1	0	0,0%	0,0%	0			
26	4	70	51	SAN JUAN	40 - 150	Malla 339: Huaco - Lte.c/La Rioja/Emp.RN N°40 -Arrequin	km 3608,95 - 3671,26 - km 223,15 - 333,16	13	172,3	01/11/08	29/10/12	40.000	2.667.000	1	0	0,0%	0,0%	0			
26	4	71	51	CHUBUT	26 - 40	Malla 635	Emp. Ex RPN°20 - Emp. RNN°40 / Río Mayo - Acc.a Facundo	13	175,3	01/11/08	30/10/13	52.581	2.337.000	1	0	0,0%	0,0%	0			
26	4	72	51	LA PAMPA	151	Malla 137	Lte. c/Río Negro - Emp. RPN°14	13	119,8	01/11/08	30/10/13	78.000	3.467.000	693.400	0	0,0%	0,0%	0			
26	4	73	51	BUENOS AIRES	3	Malla 234	Acceso Ascasubi - Emp. ExRNN°3	13	124,7	30/11/07	27/11/12	103.686	4.608.000	7.000.000	6.649.741	7,0%	8,8%	6			
26	4	74	51	CHACO	95	Malla 508	Paralelo 28 - Tres Isletas	13	222,2	01/10/08	29/09/13	100.000	4.444.000	1	0	0,0%	0,0%	0			
26	4	76	51	RIO NEGRO	251 - 3	Malla 139	Emp. RNN°250 - Emp. RNN°3 / Emp. RNN°251	13	253,7	01/10/08	29/09/13	120.000	5.333.000	1.066.600	0	0,0%	0,0%	0			
26	4	77	51	TUCUMAN		Malla 409 A	Emp. RPN 329 (Monteagudo) - Tucumán	13		01/10/08	29/09/13	50.000	2.222.000	1	0	0,0%	0,0%	0			
26	4	78	51	SANTA FE	9-11-33-34-A012	Malla 202 B - Santa Fe	Tramos Varios	13	95,7	01/08/08	30/07/13	80.000	3.556.000	711.200	0	0,0%	0,0%	0			
26	4	79	51	SANTA FE	A007 - 168	Malla 232 - Santa Fe	Avda. de Circunvalación / Pte. Oroño -Túnel Subfluvial	13	23,0	01/05/08	29/04/13	60.000	2.666.000	1	0	0,0%	0,0%	0			
Total Contratos de Recuperación y Mantenimiento IV C.Re.Ma.IV												5.230.658	296.796.000	163.983.115	74.261.799						
Total Contratos de Recuperación y Mantenimiento C.Re.Ma.												<b>9.973.757</b>	<b>539.455.026</b>	<b>488.898.016</b>	<b>149.358.786</b>						
Total Proyectos Dirección Nacional de Vialidad												<b>48.080.630</b>	<b>4.409.732.000</b>	<b>4.154.065.498</b>	<b>1.008.082.526</b>						

N°	Estado
0	A Licitar
1	Publicada
2	Licitada
3	Adjudicada
4	Contratada
5	Replanteada
6	En Ejecucion
7	Finalizada Sin R.P.
8	Finalizada Con R.P.
9	Paralizada
10	Rescindida
11	Desestimada
12	Eliminada
13	A Reprogramar
14	Neutralizada
15	Preadjudicada
16	Suspendida

N°	Tipo de Obra
5	Reconstrucciones
8	Obras Nuevas
11	Mantenimiento
12	Señalamiento
13	Rehabilitación y Mantenimiento
14	Global
17	Obras de Seguridad

Referencias

- A Certificación demorada. Valor estimado
  - B Global. El valor de certificación corresponde a la distribución proporcional del Crédito Vigente
  - C Modificación de Obra en trámite
  - D Convenio a convalidar Longitud y Monto sujeto a reajuste
  - E Convenio finalizado con Monto inferior al previsto
  - F Convenio en ejecución con avance inferior al previsto
  - H Convenio a finalizar de acuerdo a lo previsto
  - I Convenio con plazo vencido, con ampliación de plazo con el mismo monto de contrato
  - J Reinicio de obra en estudio
  - K Certificación de Pago Diferido.
  - S/D Sin datos
- Las Longitudes del Programa 22 - Subprograma 06 estan indicadas en metros



**CUADRO E**  
**INVERSION REAL DIRECTA POR UBICACIÓN GEOGRAFICA AL 31/03/2008**  
(en pesos)

Ubicación Geográfica	Crédito Inicial	Crédito Vigente	Compromiso	Devengado	Estructura %
Capital Federal - Ciudad Autónoma de Buenos Aires	1.636.637.057	1.766.238.232	119.495.035	68.747.233	4,9%
Provincia de Buenos Aires	914.819.552	943.322.261	151.000.411	139.991.874	9,9%
Provincia de Catamarca	84.882.487	64.476.892	30.927.801	30.922.417	2,2%
Provincia de Córdoba	270.110.153	236.065.321	47.488.903	43.113.194	3,1%
Provincia de Corrientes	158.544.599	156.324.886	29.250.766	29.234.918	2,1%
Provincia del Chaco	130.287.521	76.137.409	17.000.896	15.865.801	1,1%
Provincia del Chubut	200.069.859	202.917.726	31.608.241	31.566.119	2,2%
Provincia de Entre Ríos	192.105.686	215.237.155	83.688.373	83.516.301	5,9%
Provincia de Formosa	223.783.912	241.964.342	100.692.599	100.663.464	7,2%
Provincia de Jujuy	156.305.857	159.736.336	20.102.642	20.098.242	1,4%
Provincia de La Pampa	67.604.943	54.137.582	9.769.711	9.710.863	0,7%
Provincia de La Rioja	183.562.219	101.978.695	18.015.360	18.015.360	1,3%
Provincia de Mendoza	148.855.016	159.985.328	33.467.033	28.546.077	2,0%
Provincia de Misiones	121.918.364	108.798.561	17.691.231	17.518.761	1,2%
Provincia del Neuquén	84.274.845	91.274.104	18.168.479	18.168.479	1,3%
Provincia de Río Negro	315.818.758	291.791.232	68.433.606	67.123.795	4,8%
Provincia de Salta	151.425.567	131.136.614	36.852.954	36.657.528	2,6%
Provincia de San Juan	68.853.654	60.604.465	26.153.893	26.106.483	1,9%
Provincia de San Luis	17.143.635	18.143.990	5.251.554	5.235.706	0,4%
Provincia de Santa Cruz	208.893.658	169.873.975	37.661.634	37.541.951	2,7%
Provincia de Santa Fe	400.764.619	378.839.339	115.807.497	103.592.806	7,4%
Provincia de Santiago del Estero	111.472.093	137.618.955	44.985.385	44.985.385	3,2%
Provincia de Tucumán	55.831.817	79.123.933	22.233.871	21.234.142	1,5%
Prov. de Tierra del Fuego, Antártida e Islas del Atlántico Sur	27.516.050	28.006.187	860.458	860.458	0,1%
Interprovincial	1.354.689.564	1.341.814.008	191.834.769	191.665.957	13,6%
Nacional	653.538.406	590.818.502	189.381.040	174.880.758	12,4%
Binacional	110.192.000	124.765.835	21.061.458	21.061.458	1,5%
No Clasificado	85.254.335	85.154.335	43.066.138	20.716.172	1,5%
<b>TOTAL INVERSION REAL DIRECTA</b>	<b>8.135.156.226</b>	<b>8.016.286.200</b>	<b>1.531.951.738</b>	<b>1.407.341.702</b>	<b>100,0%</b>

**CUADRO A**  
**MODIFICACIONES DE LAS TRANSFERENCIAS DE CAPITAL AL 31/03/2008**  
(en pesos)

Jurisdicción	Crédito Inicial	Crédito Vigente	Diferencia	%
Presidencia de la Nación	19.729.000	19.599.000	-130.000	-0,7%
Jefatura de Gabinete de Ministros	1.078.000	1.078.000	0	0,0%
Ministerio de Relac. Exteriores, Comercio Internac. y Culto	700.000	700.000	0	0,0%
Ministerio de Justicia, Seguridad y Derechos Humanos	2.599.000	2.679.000	80.000	3,1%
Ministerio de Economía y Producción	30.233.750	39.733.750	9.500.000	31,4%
Ministerio de Planificación Federal, Inversión Pública y Servicios	7.320.945.530	7.656.295.956	335.350.426	4,6%
Ministerio de Educación	351.920.392	358.188.214	6.267.822	1,8%
Ministerio de Ciencia, Tecnología e Innovación Productiva	18.006.000	18.006.000	0	0,0%
Ministerio de Trabajo, Empleo y Seguridad Social	73.050.000	76.450.000	3.400.000	4,7%
Ministerio de Salud	71.260.423	74.301.423	3.041.000	4,3%
Ministerio de Desarrollo Social	4.031.000	4.031.000	0	0,0%
Obligaciones a Cargo del Tesoro	1.802.344.000	1.802.344.000	0	0,0%
<b>TOTAL TRANSFERENCIAS DE CAPITAL</b>	<b>9.695.897.095</b>	<b>10.053.406.343</b>	<b>357.509.248</b>	<b>3,7%</b>

**CUADRO B**  
**TRANSFERENCIAS DE CAPITAL POR JURISDICCION**  
**(en pesos)**

Jurisdicción	Crédito Inicial	Crédito Vigente	Compromiso	Devengado	%
Presidencia de la Nación	19.729.000	19.599.000	6.689.636	6.689.636	34,1%
Jefatura de Gabinete de Ministros	1.078.000	1.078.000	0	0	0,0%
Ministerio de Relac. Exteriores, Comercio Internac. y Culto	700.000	700.000	200.000	200.000	28,6%
Ministerio de Justicia, Seguridad y Derechos Humanos	2.599.000	2.679.000	2.242.327	2.242.327	83,7%
Ministerio de Economía y Producción	30.233.750	39.733.750	7.445.682	7.445.682	18,7%
Ministerio de Planificación Federal, Inversión Pública y Servicios	7.320.945.530	7.656.295.956	2.069.256.513	2.066.593.939	27,0%
Ministerio de Educación	351.920.392	358.188.214	54.174.298	54.174.298	15,1%
Ministerio de Ciencia, Tecnología e Innovación Productiva	18.006.000	18.006.000	7.690.027	7.690.027	42,7%
Ministerio de Trabajo, Empleo y Seguridad Social	73.050.000	76.450.000	6.792.533	6.792.533	8,9%
Ministerio de Salud	71.260.423	74.301.423	13.761.014	9.686.516	13,0%
Ministerio de Desarrollo Social	4.031.000	4.031.000	116.000	116.000	2,9%
Obligaciones a Cargo del Tesoro	1.802.344.000	1.802.344.000	211.181.000	211.181.000	11,7%
<b>TOTAL TRANSFERENCIAS DE CAPITAL</b>	<b>9.695.897.095</b>	<b>10.053.406.343</b>	<b>2.379.549.030</b>	<b>2.372.811.958</b>	<b>23,6%</b>

**CUADRO C**  
**TRANSFERENCIAS DE CAPITAL POR UBICACION GEOGRAFICA**  
**(en pesos)**

Ubicación Geográfica	Crédito Inicial	Crédito Vigente	Compromiso	Devengado	%
Capital Federal - Ciudad Autónoma de Buenos Aires	2.827.670.733	2.827.132.229	438.313.348	437.846.718	18,5%
Provincia de Buenos Aires	1.394.734.946	2.069.034.403	290.613.311	290.235.944	12,2%
Provincia de Catamarca	189.577.286	170.242.935	15.525.350	15.407.561	0,6%
Provincia de Córdoba	393.746.439	347.510.859	125.715.874	125.284.296	5,3%
Provincia de Corrientes	124.738.468	172.463.384	23.637.841	23.422.122	1,0%
Provincia del Chaco	224.161.046	243.104.092	64.234.995	64.084.166	2,7%
Provincia del Chubut	230.273.973	154.528.384	89.015.472	88.952.578	3,7%
Provincia de Entre Ríos	177.078.304	270.996.911	28.850.420	28.787.526	1,2%
Provincia de Formosa	93.689.212	83.670.118	26.446.001	26.175.243	1,1%
Provincia de Jujuy	189.721.058	138.177.516	41.232.463	41.007.541	1,7%
Provincia de La Pampa	147.786.912	198.502.133	32.163.470	32.100.576	1,4%
Provincia de La Rioja	171.301.902	130.210.405	40.396.376	38.823.765	1,6%
Provincia de Mendoza	189.146.496	204.038.721	33.321.469	32.939.891	1,4%
Provincia de Misiones	145.748.686	78.138.871	29.989.159	29.743.265	1,3%
Provincia del Neuquén	136.630.349	119.975.216	9.178.914	9.116.020	0,4%
Provincia de Río Negro	148.696.847	55.109.775	10.161.109	10.023.215	0,4%
Provincia de Salta	164.912.299	97.951.644	33.772.864	33.510.926	1,4%
Provincia de San Juan	206.317.391	222.934.752	74.795.881	74.582.987	3,1%
Provincia de San Luis	152.444.589	59.815.996	2.937.068	2.874.174	0,1%
Provincia de Santa Cruz	479.032.796	446.474.325	577.831.665	577.459.473	24,3%
Provincia de Santa Fe	360.477.763	229.313.333	65.784.369	65.398.453	2,8%
Provincia de Santiago del Estero	166.419.942	107.579.245	53.068.436	52.746.721	2,2%
Provincia de Tucumán	264.990.336	167.801.934	82.058.044	81.998.797	3,5%
Prov. de Tierra del Fuego, Antártida e Islas del Atlántico Sur	86.698.604	97.495.458	10.304.078	10.088.947	0,4%
Interprovincial	1.004.244.483	1.085.467.469	177.958.726	177.958.726	7,5%
Nacional	23.162.235	273.162.235	0	0	0,0%
Binacional	0	0	0	0	0,0%
No Clasificado	2.494.000	2.574.000	2.242.327	2.242.327	0,1%
<b>TOTAL TRANSFERENCIAS DE CAPITAL</b>	<b>9.695.897.095</b>	<b>10.053.406.343</b>	<b>2.379.549.030</b>	<b>2.372.811.958</b>	<b>100,0%</b>

**CUADRO A**  
**EJECUCION DE LA INVERSION REAL DIRECTA Y LAS TRANSFERENCIAS DE CAPITAL, POR FINALIDAD Y FUNCION AL 31/03/2008**  
(en pesos)

Finalidad Función	Administración Central			Org.Descentralizados e Instt.Seg.Social		
	Inv.Real Directa	Transferencias	Total	Inv.Real Directa	Transferencias	Total
<b>Administración Gubernamental</b>						
Legislativa	95.923	0	95.923	0	0	0
Judicial	8.365.119	0	8.365.119	36.354	0	36.354
Dirección Superior Ejecutiva	2.476.686	230.432	2.707.118	0	0	0
Relaciones Exteriores	876.527	200.000	1.076.527	0	0	0
Relaciones Interiores	13.174	0	13.174	126.460	0	126.460
Administración Fiscal	1.552.383	0	1.552.383	3.069	0	3.069
Control de la Gestión Pública	0	0	0	209.649	0	209.649
Información y Estadística Básicas	188.138	0	188.138	0	0	0
<b>Subtotal</b>	<b>13.567.950</b>	<b>430.432</b>	<b>13.998.382</b>	<b>375.532</b>	<b>0</b>	<b>375.532</b>
<b>Servicios de Defensa y Seguridad</b>						
Defensa	1.187.423	0	1.187.423	0	0	0
Seguridad Interior	5.426.286	2.242.327	7.668.613	0	0	0
Sistema Penal	393.258	0	393.258	0	0	0
Inteligencia	1.665	0	1.665	0	0	0
<b>Subtotal</b>	<b>7.008.632</b>	<b>2.242.327</b>	<b>9.250.959</b>	<b>0</b>	<b>0</b>	<b>0</b>
<b>Servicios Sociales</b>						
Salud	4.544.270	12.365.489	16.909.759	1.544.596	0	1.544.596
Promoción y Asistencia Social	436.012	136.145.280	136.581.292	41.459	60.000	101.459
Seguridad Social	153.844	0	153.844	4.804.097	0	4.804.097
Educación y Cultura	8.196.782	200.955.398	209.152.180	698.363	404.547	1.102.910
Ciencia y Técnica	7.260.074	0	7.260.074	42.233.641	8.494.797	50.728.438
Trabajo	4.181.621	6.792.533	10.974.154	49.828	0	49.828
Vivienda y Urbanismo	0	613.301.744	613.301.744	0	0	0
Agua Potable y Alcantarillado	8.624.584	97.986.988	106.611.572	128.071.440	45.816.569	173.888.009
<b>Subtotal</b>	<b>33.397.187</b>	<b>1.067.547.432</b>	<b>1.100.944.619</b>	<b>177.443.424</b>	<b>54.775.913</b>	<b>232.219.337</b>
<b>Servicios Económicos</b>						
Energía, Combustibles y Minería	6.160	549.680.292	549.686.452	1.101.794	0	1.101.794
Comunicaciones	0	14.375.000	14.375.000	262.142	0	262.142
Transporte	33.368.229	153.629.994	186.998.223	1.131.281.213	520.013.000	1.651.294.213
Ecología y Medio Ambiente	2.455.418	0	2.455.418	2.256.742	0	2.256.742
Agricultura	22.016	0	22.016	454.290	0	454.290
Industria	13.005	7.250.912	7.263.917	864.255	0	864.255
Comercio, Turismo y Otros Servicios	3.076.739	2.866.656	5.943.395	3.075	0	3.075
Seguros y Finanzas	0	0	0	383.899	0	383.899
<b>Subtotal</b>	<b>38.941.567</b>	<b>727.802.854</b>	<b>766.744.421</b>	<b>1.136.607.410</b>	<b>520.013.000</b>	<b>1.656.620.410</b>
<b>TOTAL</b>	<b>92.915.336</b>	<b>1.798.023.045</b>	<b>1.890.938.381</b>	<b>1.314.426.366</b>	<b>574.788.913</b>	<b>1.889.215.279</b>

RESUMEN	Inv.Real Directa	Transferencias	Total	Inv.Real Dir. %	Transf. %
-Administración Central	92.915.336	1.798.023.045	1.890.938.381	6,60%	75,78%
-Org. Descentral. e Instt.Seg.Social	1.314.426.366	574.788.913	1.889.215.279	93,40%	24,22%
<b>TOTAL</b>	<b>1.407.341.702</b>	<b>2.372.811.958</b>	<b>3.780.153.660</b>	<b>100,00%</b>	<b>100,00%</b>