






**SUBSECRETARÍA DE PUERTOS Y VÍAS NAVEGABLES**  
**DIRECCIÓN NACIONAL DE VÍAS NAVEGABLES**  
**RIO DE LA PLATA - RIO PARANA**  
**RUTA DE ULTRAMAR**  
**PROFUNDIDADES MINIMAS DIA: 17 DE MAYO DE 2016**

DESDE KM	HASTA KM	DENOMINACIÓN (Afectado a Régimen de Mareas)	KM CRÍTICO	ANCHO CANAL (m)	PROF. AL CERO (m)	OBSERVACIONES	FECHA ÚLTIMO RELEVAMIENTO
<b><u>RIO DE LA PLATA</u></b>							
239,1	121,0	CANAL PUNTA INDIO	156,0	100	-10,40		20/04/2016
121,0	81,0	CANAL INTERMEDIO	91,9	100	-10,80		25/02/2016
81,0	57,0	PASO BANCO CHICO	76,4	100	-10,40		18/02/2016
57,0	37,0	RADA EXTERIOR	53,1	100	-11,40		17/02/2016
37,0	12,0	C. ACC. PTO. BUENOS AIRES	22,0	100	-10,60		11/02/2016
12,0	42,0	CANAL ING. EMILIO MITRE	37,3	100	-10,40	 (C)	16/02/2016
42,0	46,3	CANAL ING. EMILIO MITRE	44,4	100	-13,10		3y4/8/2015
46,3	49,8	CANAL ING. EMILIO MITRE	47,6	100	-10,40		10/02/2016
<b><u>RIO PARANÁ DE LAS PALMAS</u></b>							
49,8	58,4	ISLA LUCHA	52,8	140	-10,40	 (B)	08/03/2016
58,4	84,8	EV. ISLA LUCHA / TORDILLO	62,4	116	-11,30		08/03/5016
84,8	86,9	VUELTA DEL TORDILLO	87,0	160	-11,40		09/03/2016
86,9	88,6	EV. TORDILLO / HINOJO	87,6	200	-11,40		09/03/2016
88,6	90,4	VUELTA DEL HINOJO	89,6	220	-12,70		09/03/2016
90,4	92,2	EV. HINOJO / CAMPANA	92,0	175	-14,20		09/03/2016
92,2	99,0	VUELTA CAMPANA	99,0	160	12,30		09/03/2016
99,0	99,7	EV. CAMPANA / VUELTA DEL ESTE	99,2	170	-12,10		10/03/2016
99,7	103,5	VUELTA DEL ESTE	101,2	200	-11,30		10/03/5016
103,5	112,4	EV. DEL ESTE / LOS BARBONES	103,6	120	-11,60		10/03/2016
112,4	121,3	VUELTA DE LOS BARBONES	115,0	165	-11,80		14/03/2016
121,3	125,0	EV. BARBONES / SAN ANTONIO	121,4	180	-13,00		14/03/2016
125,0	128,0	VUELTA SAN ANTONIO	126,6	240	-11,60		15/03/2016
128,0	128,9	EV. SAN ANTONIO / AB. LAS LIMAS	128,8	165	-14,30		15/03/2016
128,9	132,0	VUELTA ABAJO LAS LIMAS	131,8	200	-11,90		15/03/2016
132,0	133,7	VUELTA LAS LIMAS	132,2	200	-12,40		15/03/2016
133,7	134,5	EV. LAS LIMAS / DEL PELADO	134,2	200	-14,70		15/03/2016
134,5	137,1	VUELTA DEL PELADO	136,0	220	-11,90		16/03/2016
137,1	139,3	EV. DEL PELADO / LOS PATOS	138,4	150	-12,80		16/03/2016
139,3	146,4	VUELTA LOS PATOS	142,0	190	-11,50		16/03/2016
146,4	157,0	CANCHA LARGA	151,8	170	-11,60		16/03/2016
157,0	159,3	ZANJA MERCADAL	157,8	195	-12,00		21/03/2016
159,3	173,7	ANGOSTURA DE LA ISLETA	166,0	140	-11,60		21/03/2016
173,7	175,3	ANGOSTURA DE LA BASE	174,8	170	-11,70		22/03/2016
175,3	180,4	BIFURCACION	175,3	155	-11,20	 (D)	22/03/2016
<b><u>RIO PARANÁ</u></b>							
234,1	276,0	EP. BIFURCACION / AB.LOS RATONES	240,1	116	-12,10		18-19-20-21y22/01/2016



**SUBSECRETARÍA DE PUERTOS Y VÍAS NAVEGABLES**  
**DIRECCIÓN NACIONAL DE VÍAS NAVEGABLES**  
**RIO DE LA PLATA - RIO PARANA**  
**ROUTE DE ULTRAMAR**  
**PROFUNDIDADES MINIMAS DIA: 17 DE MAYO DE 2016**

KM DESDE	KM HASTA	DENOMINACIÓN	KM CRÍTICO	ANCHO CANAL (m)	PROF. AL CERO (m)	ALT. HIDROM. (m)	PROF. AL EFECTIVA (m)	OBSERVACIONES	FECHA ÚLTIMO RELEVAMIENTO
276,0	286,6	EP. BIFURCACION / AB.LOS RATONES	276,6	116	-11,40	3,70	15,10		18y19/01/2016
286,6	290,6	ABAJO LOS RATONES	288,8	115	-9,70	3,78	13,48		16/05/2016
290,6	292,5	EP. AB.LOS RATONES / LOS RATONES	292,2	116	-11,60	3,80	15,40		13/05/2016
292,5	296,4	LOS RATONES	295,0	116	-9,50	3,82	13,32		13/05/2016
296,4	308,5	EP. LOS RATONES / ARRIBA.OBLIGADO	303,3	116	-11,40	3,87	15,27		10y11/05/2016
308,5	313,0	ARRIBA OBLIGADO	309,6	116	-9,70	3,91	13,61		06y09/05/2016
313,0	315,0	EP. ARRIBA OBLIGADO / AB. LAS HNAS.	315,0	116	-10,90	3,94	14,84		12/01/2016
315,0	317,0	ABAJO LAS HERMANAS B.I.	315,6	116	-9,80	3,94	13,74		05/05/2016
317,0	320,4	EP.AB.LAS HERMANAS / LAS HERMANAS	318,8	116	-10,00	3,96	13,96		04/05/2016
320,4	325,3	LAS HERMANAS B.I.	322,8	116	-9,60	3,99	13,59		03/05/2016
325,3	330,2	EP. LAS HERMANAS B.I / TONELERO	330,2	116	-13,00	4,01	17,01		05y06/01/2016
330,2	341,5	TONELERO - ISLA NUEVA	332,5	116	-9,30	4,02	13,32		28y29/04 y 2/05/2016
341,5	343,8	ABAJO SAN NICOLAS	342,3	116	-9,50	4,04	13,54		27/04/2016
343,8	351,3	EP. AB.SAN NICOLAS / YAGUARON	343,9	116	-9,00	4,04	13,04		29/12/2015
351,3	358,8	YAGUARON	354,2	116	-8,90	4,06	12,96		25y26/04/2016
358,8	380,9	EP. YAGUARON / PARAGUAYO	369,4	116	-10,60	4,46	15,06		22y23/12/2015
380,9	392,2	PARAGUAYO	390,8	116	-8,50	4,62	13,12		13-14 y15/04/2016
392,2	398,4	EP. PARAGUAYO / AB. ALVEAR	396,8	116	-9,10	4,66	13,76		12/04/2016
398,4	400,4	ABAJO ALVEAR	398,8	116	-8,90	4,68	13,58		11/04/2016
400,4	403,4	EP. AB. ALVEAR / ALVEAR	401,8	116	-9,30	4,70	14,00		07/04/2016
403,4	408,7	ALVEAR	408,1	116	-8,30	4,76	13,06		06y07/04/2016
408,7	412,7	EP. ALVEAR / C. MUELLES PTO. ROSARIO	408,7	116	-11,90	4,76	16,66		05/04/2016
412,7	418,5	C.MUELLES PUERTO ROSARIO	416,1	200	-8,40	4,82	13,22		04/04/2016
418,5	429,3	EP. C.DE LOS MUELLES / BORGHI	418,5	199	-8,80	4,85	13,65		01/04/2016
429,3	438,9	BORGHI	437,7	116	-8,50	5,09	13,59		30/03/2016
438,9	449,5	EP. BORGHI / BELLA VISTA	449,7	116	-8,30	5,24	13,54		28/03/2016
449,5	452,1	BELLA VISTA	450,7	116	-7,60	5,22	<b>12,82</b>		23/04/2016
452,1	460,0	EP. BELLA VISTA / AB. CORRENTOSO	452,3	116	-8,40	5,22	13,62		25/02/2015
460,0	472,3	EP. BELLA VISTA / AB. CORRENTOSO	470,4	116	-7,10	5,24	12,34		11/11/2015
472,3	475,3	ABAJO CORRENTOSO	474,6	116	-4,60	5,24	9,84		26/02/2016
475,3	490,5	EP. AB. CORRENTOSO / PARANACITO	475,3	116	-5,30	5,24	10,54		24y26/02/2016
490,5	494,5	PARANACITO	494,0	116	-5,10	5,26	10,36		09/11/2015
494,5	503,0	EP. PARANACITO / TACUANI	494,5	116	-4,40	5,26	9,66		09/11/2015
503,0	521,6	TACUANI	515,2	116	-4,10	5,28	9,38		18y22/02/2016
521,6	531,6	ABAJO DIAMANTE	528,3	116	-4,70	5,29	9,99		05/11/2015
531,6	542,2	LOS CHIVOS	537,5	116	-7,40	5,25	12,65		05/11/2015
542,2	553,2	RAIGONES	552,3	116	-5,00	5,11	10,11		12y15/02/2016
553,2	564,4	EP. RAIGONES / PARACAO	561,5	116	-5,50	5,02	10,52		16/05/2016
564,4	568,8	PARACAO	567,8	116	-6,40	4,96	11,36		12/05/2016
568,8	571,8	EP. PARACAO / ANIMAS	570,6	116	-9,40	4,94	14,34		12/05/2016
571,8	574,5	ANIMAS	573,6	116	-5,50	4,91	10,41		10/05/2016
574,5	578,9	EP. ANIMAS / TRAGADERO	578,8	116	-8,50	4,86	13,36		10/05/2016
578,9	584,0	TRAGADERO	582,4	116	-4,40	4,83	<b>9,23</b>		13/05/2016

(A) OPERANDO DRAGA ALVAR NUÑEZ CABEZA DE VACA

(B) OPERANDO DRAGA NIÑA

(C) OPERANDO DRAGA 256-C - CAPITAN NUNEZ

(D) OPERANDO DRAGA SANDERUS

(E) OPERANDO DRAGA JAMES ENSOR

(F) DRAGA A.VESPUCCI DESMOVILIZADA

(G) OPERANDO DRAGA PEDRO CABRAL

**ALTURAS HIDROMÉTRICAS**

PARANA	<b>4,65</b>
DIAMANTE	<b>5,29</b>
SAN MARTIN	<b>5,22</b>
ROSARIO	<b>4,82</b>
VILLA CONSTITUCION	<b>4,43</b>
SAN NICOLAS	<b>4,06</b>
RAMALLO	<b>4,00</b>
SAN PEDRO	<b>3,70</b>